

# Piano Strutturale

Quadro conoscitivo

## carta delle Aree Allagabili

Sindaco: Paolo Sottani  
Responsabile del procedimento: Ing. Laura Lenzi

Progettista "Cappogruppo":  
arch. Roberto Vezzosi  
arch. Stefania Rizzoli  
arch. Riccardo Breschi  
ing. Franco Rizzoli  
agr. Monica Costi





Indagini geologico-tecniche e studi idraulici: PivGeo Associati  
geol. Massimiliano Rossi  
geol. Fabio Praggi  
ing. Lorenzo Comi

Collaboratori:  
geol. Laura Calmacci  
geol. Luca Berfeguzzi  
ing. Saba Spivovero

Gennaio 2016

 Quadrante sud

### Legenda

-  Aree interessate da allagamenti per eventi con  $T_r \leq 30$  anni
-  Aree interessate da allagamenti per eventi compresi tra  $30 < T_r \leq 200$  anni
-  Area di studio
-  Sezioni idrauliche

Comune di Greve in Chianti

