

carta delle Aree Allagabili

Sindaco: **Piero Sottani**
Responsabile del procedimento: **ing. Laura Lenzi**

Progettista "Capogruppo":
arch. Roberto Vezzosi
arch. Stefania Rizzoli
arch. Riccardo Braschi
ing. Franco Roschi
ing. Monica Colista





Indagini geologico-tecniche e studi idraulici: **ProGeo Associati**
geol. Massimiliano Rossi
geol. Fabio Piaggi
ing. Lorenzo Comi

Collaboratori:
geol. Laura Galimucci
geol. Luca Bellefegazzi
ing. Irena Sprovero

Quadrante nord
Gennaio 2016

Comune di Greve in Chianti

Legenda

-  Area interessata da allagamenti per eventi con $T_r \leq 30$ anni
-  Area interessata da allagamenti per eventi compresi tra $30 < T_r \leq 200$ anni
-  Area di studio
-  Sezioni idrauliche

