

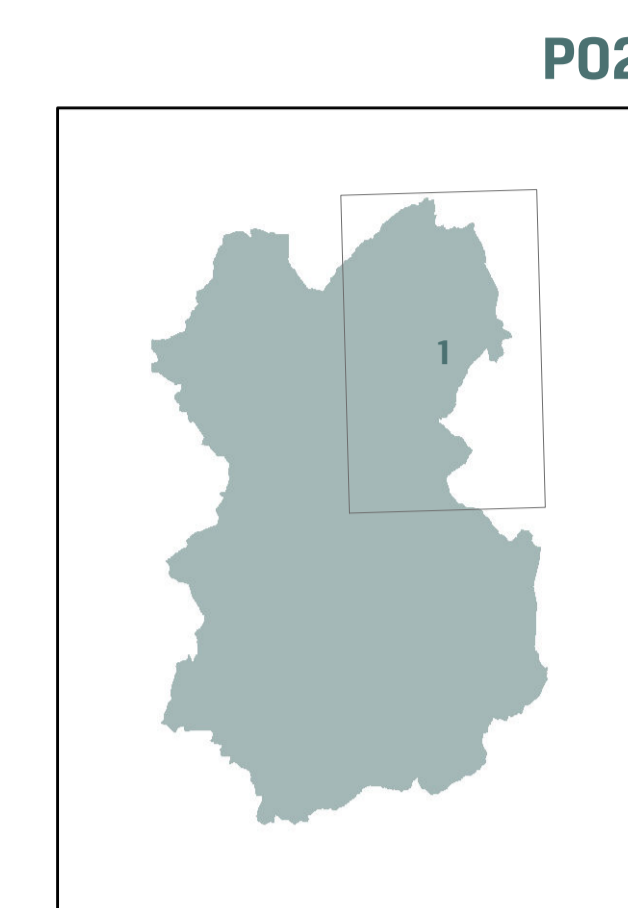
RESPONSABILE DEL PROCEDIMENTO  
Laura Lenzi

GARANTE DELLA COMUNICAZIONE  
Alessandra Capaccioli

## STATUTO Le componenti

GRUPPO DI LAVORO

Roberto Vezzosi (capogruppo)  
Stefania Rizzotti per l'Idp studio  
Riccardo Luca Breschi con Andrea Giraldi per la schedatura  
e la disciplina del patrimonio edilizio esistente  
Monica Coletta con Bianca Borri per gli aspetti agronomici, paesaggistici e naturalistici con la collaborazione di Martina Romeo e Massimo Tofaneli per le analisi urbanistiche e territoriali  
Massimiliano Rossi, Lorenzo Corri e Davide Giovannuzzi per Progeo Associati per le indagini geologico-tecniche, idrauliche e sismiche  
Luca Gentili per l'Idp Progetti Gioia s.r.l. per il sistema informativo territoriale  
Franco Rocchi con Ambiente sc per la Valutazione Ambientale Strategica  
Gaetano Vicicorte per gli aspetti giuridici



P02






Marzo 2019

Scala 1:10.000











1

### Legenda

#### Componenti di carattere idrogeologico

-  Fiume Greve e fiume Ema
-  Geotopo
-  Corsi d'acqua
-  Pozzo
-  Sorgente

#### Componenti vegetazionali di rilevanza ecosistemica

-  Aree in evoluzione a bosco e arbusteti
-  Vegetazione riparia
-  Fasce boscate
-  Parchi di edifici di pregio
-  Biotopo
-  Elementi della rete ecologica
-  Corridoio ecologico fluviale
-  Ambiti di fondovalle
-  Alberi monumentali
-  Alberi isolati
-  Filari di alberi
-  Siepi continue

#### Sistemi ed elementi di valore e tutela di carattere insediativo, urbano ed infrastrutturale

-  Edifici presenti al catasto generale
-  Edifici presenti ai 1954
-  Nuclei rurali
-  Aree verdi urbane







#### Elementi e componenti vegetazionali di rilevanza ecosistemica e paesaggistica

-  Castagneto
-  Bosco
-  Edifici di valore monumentale
-  Percorsi storici
-  Rete sentieristica CAI

#### Componenti di carattere agroambientale dei paesaggi rurali

-  Seminativi con aree naturali
-  Seminativi arborati
-  Seminativi
-  Vigneti
-  Arboricoltura da legno
-  Frutteti
-  Oliveti a maglia articolata
-  Oliveti specializzati
-  Prati pascolo
-  Promiscuo vite e olivo
-  Sistemi culturali e particellari complessi

#### I valori e le tutele

-  Ambiti di pertinenza dei centri e dei nuclei storici
-  Zone tartufigene
-  Aree di tutela del margine urbano
-  Riserve di naturalità: Siti Interesse di Comunitario I Monti del Chianti
-  Strade panoramiche
-  Toponomastica storica

