





progetto:
Roberto Vesconi (coordinatore)
Serena Basso (disegnatore)
Niccolò Luca Bressi, con Andrea Grassi, per la schedatura e la disciplina del patrimonio edilizio esistente
Monica Calista, con Bianca Berti, per gli aspetti agronomici, paesaggistici e naturalistici
con la collaborazione di Martina Romano e Massimo Morvelli, per le analisi urbanistiche e territoriali
Maurizio Rossi, Paolo Reggi, Laura Giovetti, Luca Bertogioi, Davide Giovannini, Cristina Bernasconi,
Marta Franceschi, per ProDea Associati, per le indagini geologiche, idrauliche e sismiche
Luca Gentili, con iN3 progetti spa s.r.l., per il Sistema Informativo Territoriale
Francesco Piccini, con Andromeda s.p.a., per la Valutazione Ambientale Strategica
Giuseppe Vittorini, per gli aspetti giuridici

Studio: Paolo Sotani
Responsabile del procedimento: Laura Lenti
Geniale dell'informazione e della partecipazione: Alessandro Capocelli

Comune di Greve in Chianti

Legenda

-  Aree interessate da allagamenti per eventi con $T_r \leq 30$ anni - Alluvioni frequenti
-  Aree interessate da allagamenti per eventi compresi tra $30 < T_r \leq 200$ anni - Alluvioni poco frequenti
-  Area di studio
-  Sezioni idrauliche rilevanti impiegate nelle modellazioni idrauliche (il codice sulla carta individua la sezione negli Allegati HEC-RAS)

