





progetto:  
Roberto Vanni (a.s.p.)  
Stefano Nanni, direttore  
Roberto Lusi Bressi, con Andrea Grassi, per la schesatura e la disciplina del patrimonio edile esistente  
Monica Galati, con Bianca Bori, per gli aspetti agronomici, paesaggistici e naturalistici  
con la collaborazione di Marina Romeo e Massimo Sforzelli, per le analisi urbanistiche e territoriali  
Massimiliano Rossi, Paolo Poggi, Laura Giamberini, Luca Tomignoni, Davide Giannarini, Gregorio Bertolotti,  
Michele Fracconi, per i servizi associati, per le indagini geologiche, idrauliche e sismiche  
Luca Genti, con iRi progetti s.r.l., per il Sistema Informativo Territoriale  
Francesco Rocchi, con Insieme s.c., per la Validazione Ambientale Strategica  
Gianluigi Vissotto, per gli aspetti grafici

responsabile del procedimento: Luca Vanni  
Genere dell'informazione e della partecipazione: Alessandro Capoccioli

## Comune di Greve in Chianti

### Legenda

-  Area interessata da allagamenti per eventi con  $T_r \leq 30$  anni - Alluvioni frequenti
-  Area interessata da allagamenti per eventi compresi tra  $30 < T_r \leq 200$  anni - Alluvioni poco frequenti
-  Area di studio
-  Sezioni idrauliche rilevate impiegate nelle modellazioni idrauliche (il codice sulla carta individua la sezione negli Allegati HEC-RAS)

