Piano Operativo

Carta delle fattibilità
(Montefioralle)

F.15

scala 1:2.000

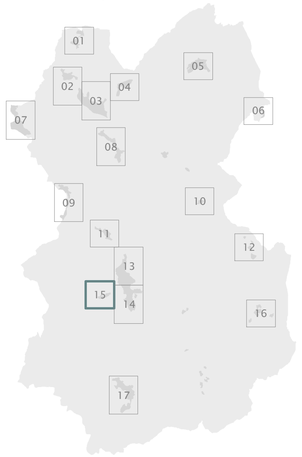

ottobre 2018

progetto:
Roberto Vezzosi (capogruppo)

Stefania Rizzotti, ldp studio

Riccardo Luca Breschi, con Andrea Giraldi, per la schedatura e la disciplina del patrimonio edilizio esistente

Monica Coletta, con Bianca Borri, per gli aspetti agronomici, paesaggistici e naturalistici

con la collaborazione di Martina Romeo e Massimo Tofanelli, per le analisi urbanistiche e territoriali

Massimiliano Rossi, Fabio Poggi, Laura Galmacci, Luca Berlingozzi, Davide Giovannuzzi,
Gregorio Bartolucci, Mirko Frasconi, per ProGeo Associati, per le indagini geologiche, idrauliche e sismiche

Luca Gentili, con ldp progetti gis s.r.l., per il Sistema Informativo Territoriale

Franco Rocchi, con Ambiente s.c., per la Valutazione Ambientale Strategica

Gaetano Viciconte, per gli aspetti giuridici

Sindaco: Paolo Sottani

Responsabile del procedimento: Laura Lenci

Garante dell'informazione e della partecipazione: Alessandra Capaccioli

Comune di Greve in Chianti

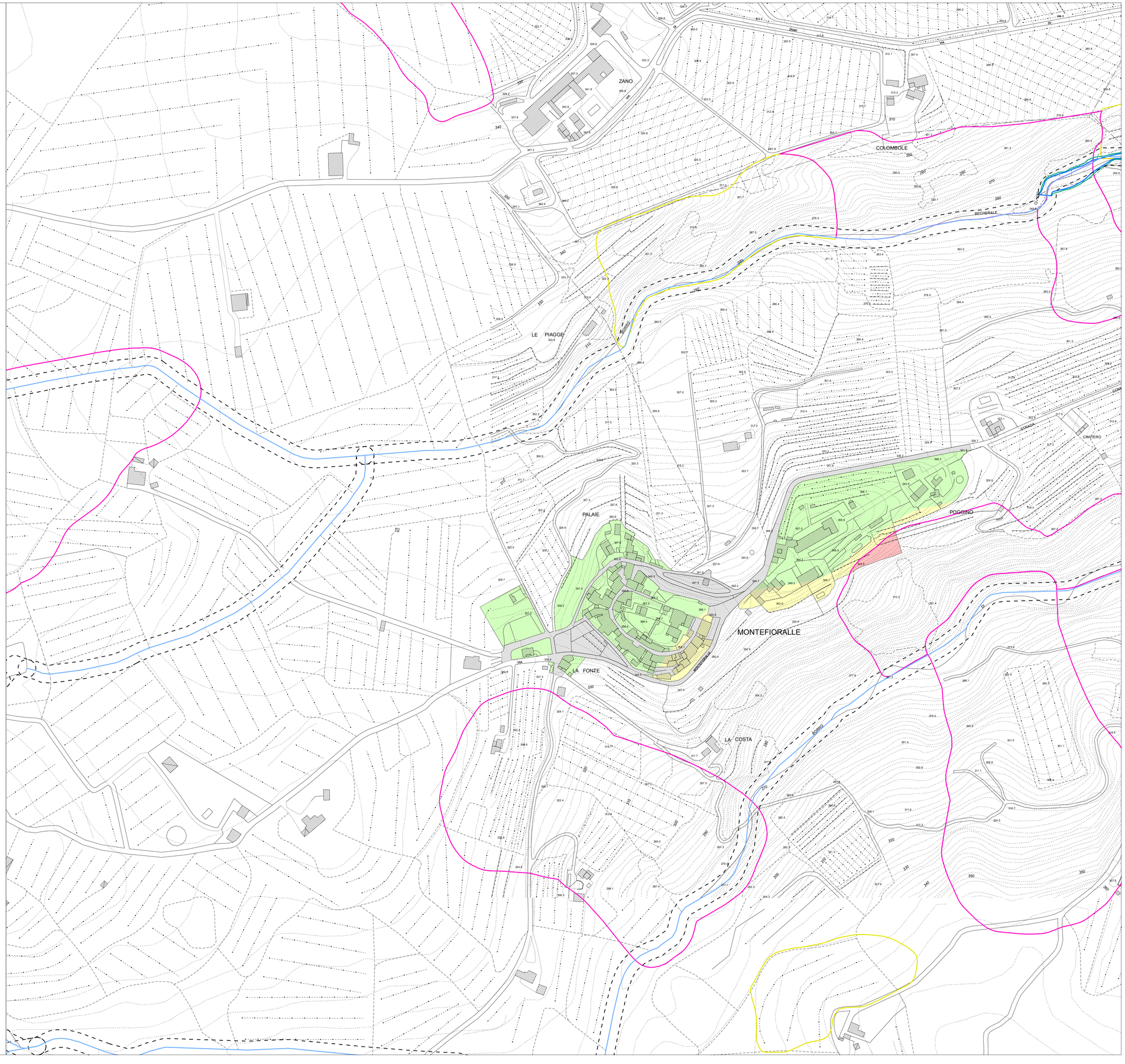

Legenda

1.01 Scheda di fattibilità per gli interventi di progetto (es. PA, IC, AE .....)

Interventi per i quali non si esprime fattibilità (strade e parcheggi esistenti, aree PV)

FATTIBILITA' in relazione agli aspetti GEOLOGICI

- CLASSE FG2 - Fattibilità con normali vincoli
- CLASSE FG3 - Fattibilità condizionata
- CLASSE FG4 - Fattibilità limitata

FATTIBILITA' in relazione agli aspetti IDRAULICI

- CLASSE FI1 - Fattibilità senza particolari limitazioni
- CLASSE FI2 - Fattibilità con normali vincoli
- CLASSE FI3 - Fattibilità condizionata
- CLASSE FI4 - Fattibilità limitata

FATTIBILITA' in relazione agli aspetti SISMICI

FSn. Indicazione della classe di fattibilità

Piano Gestione Rischio Alluvioni (PGRA)

- P2 - Pericolosità media
- P3 - Pericolosità elevata

PAI - Piano di Assetto Idrogeologico del Fiume Arno (Perimetrazione delle aree con pericolosità da fenomeni geomorfologici di versante)

- P.F.3. - Aree a pericolosità elevata
- P.F.4. - Aree a pericolosità molto elevata

Reticolo idrografico ai sensi della LR 79/2012

- tratto facente parte del reticolo idrografico ai sensi della LR 79/2012
- tratto a geometria sotterranea
- L.R. 41/2018 art.3: Tutela dei 10 m dai corsi d'acqua (L.R. 79/2012, DGRT 899/2018)

- Limite comunale

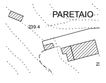

Territorio la cui fattibilità viene attribuita mediante abaco