Piano Operativo

Carta delle fattibilità

F.18÷24

scala 1:2.000

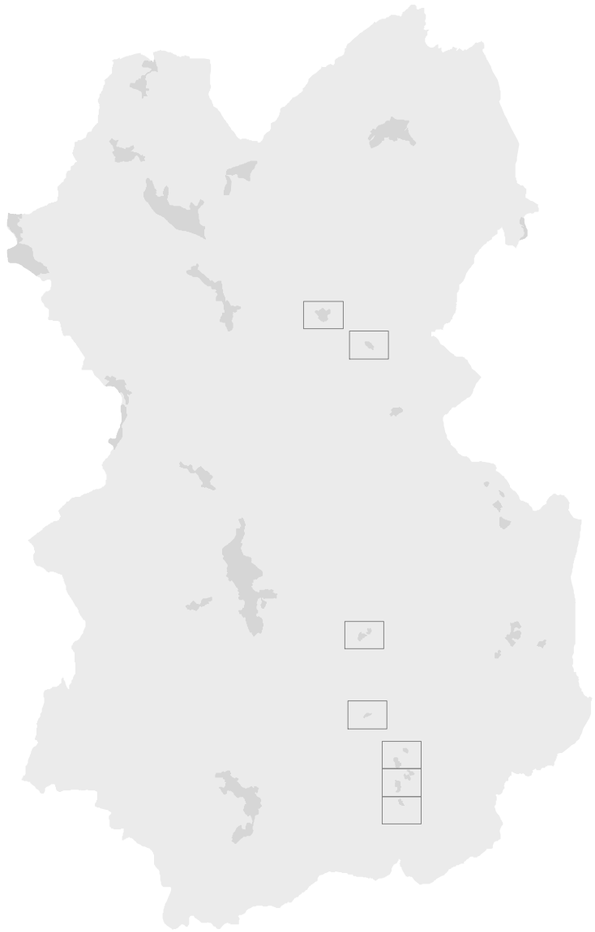

18 Cintoia
19 Castello di Cintoia
20 Ruffoli
21 Castellinuzza
22 Lamole
23 Case Poggio, Le Masse
24 La Villa

ottobre 2018

progetto:

Roberto Vezzosi (capogruppo)

Stefania Rizzotti, ldp studio

Riccardo Luca Breschi, con Andrea Giraldi, per la schedatura e la disciplina del patrimonio edilizio esistente

Monica Coletta, con Bianca Borri, per gli aspetti agronomici, paesaggistici e naturalistici

con la collaborazione di Martina Romeo e Massimo Tofanelli, per le analisi urbanistiche e territoriali

Massimiliano Rossi, Fabio Poggi, Laura Galmacci, Luca Berlingozzi, Davide Giovannuzzi,
Gregorio Bartolucci, Mirko Frasconi, per ProGeo Associati, per le indagini geologiche, idrauliche e sismiche

Luca Gentili, con ldp progetti gis s.r.l., per il Sistema Informativo Territoriale

Franco Rocchi, con Ambiente s.c., per la Valutazione Ambientale Strategica

Gaetano Viciconte, per gli aspetti giuridici

Sindaco: Paolo Sottani

Responsabile del procedimento: Laura Lenci

Garante dell'informazione e della partecipazione: Alessandra Capaccioli

Comune di Greve in Chianti

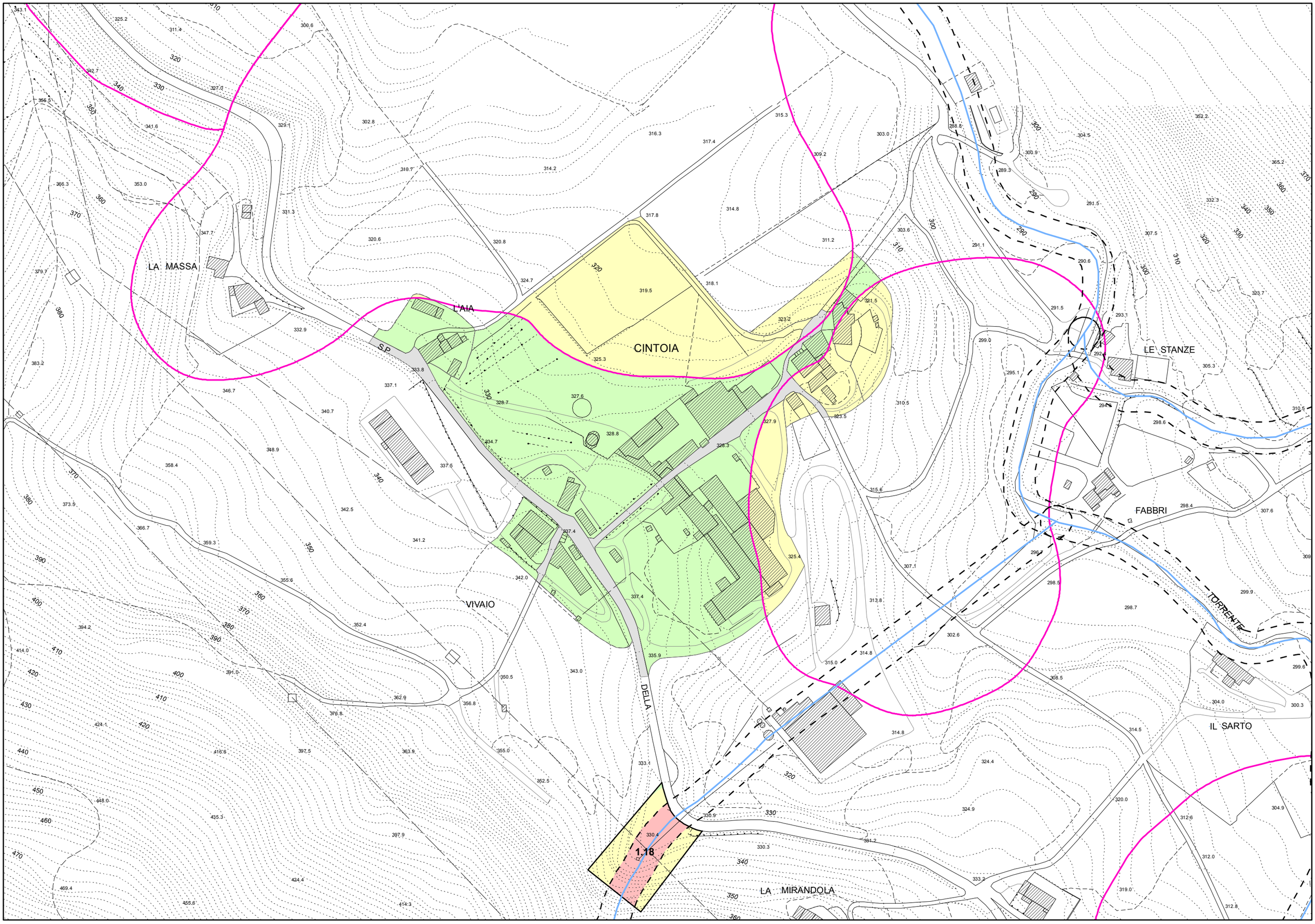
LA MASSA
L'AIA
CINTOIA
S.P.
VIVAIO
DELLA
LE STANZE
FABBRI
TORRENTE
IL SARTO
LA MIRANDOLA
1.18

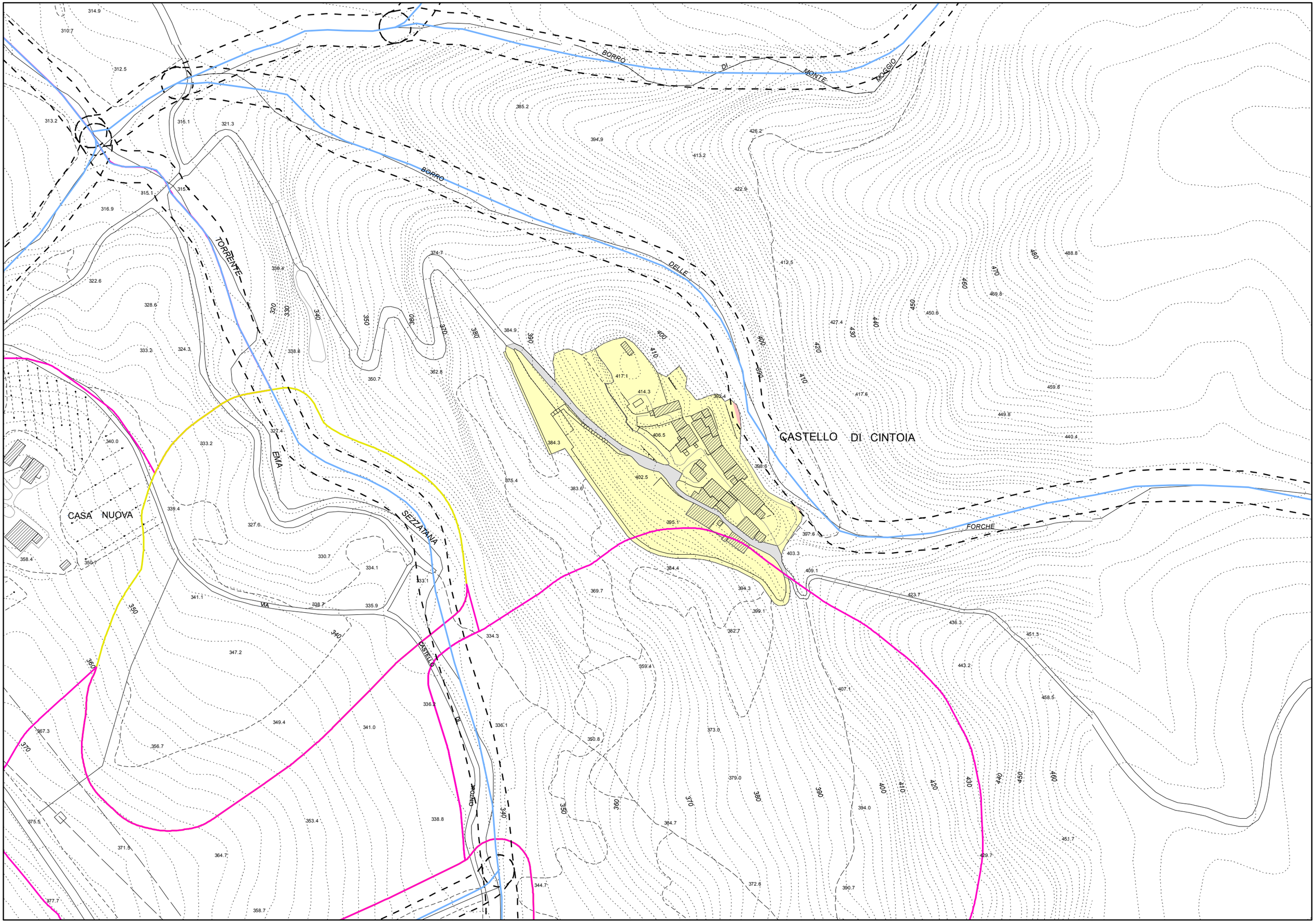
BORRO DI MONTE MOGGIO
BORRO DELLE FORCHE
TORRENTE EMA
CASTELLO DI CINTOIA
CASA NUOVA
VIA SEZZATANA
CASTELLO DI CINTOIA

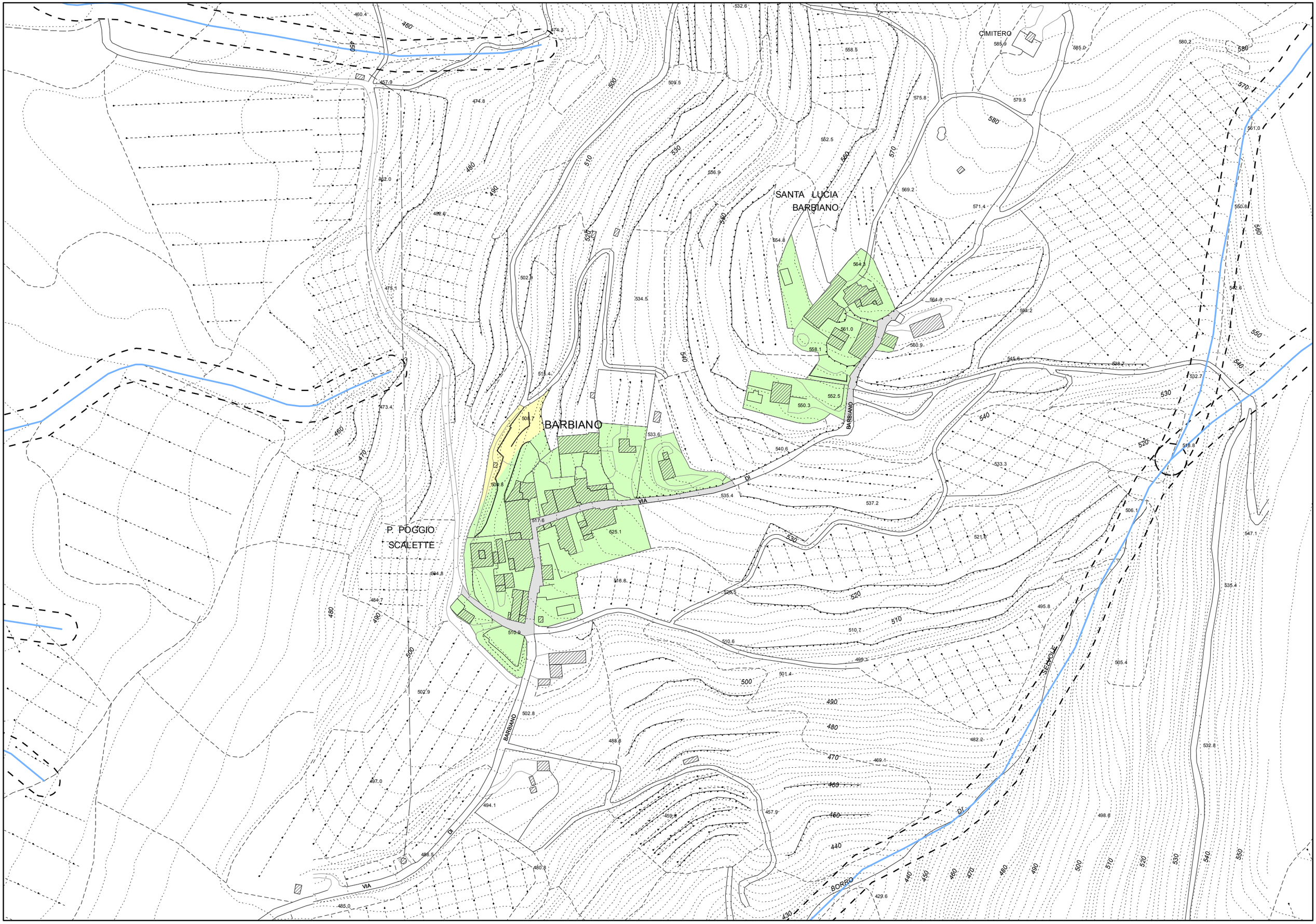
CIMITERO
SANTA LUCIA
BARBIANO
BARBIANO
P. POGGIO
SCALETTE
VIA DI BARBIANO
VIA DI BARBIANO
SECHOLE
BORRO DI

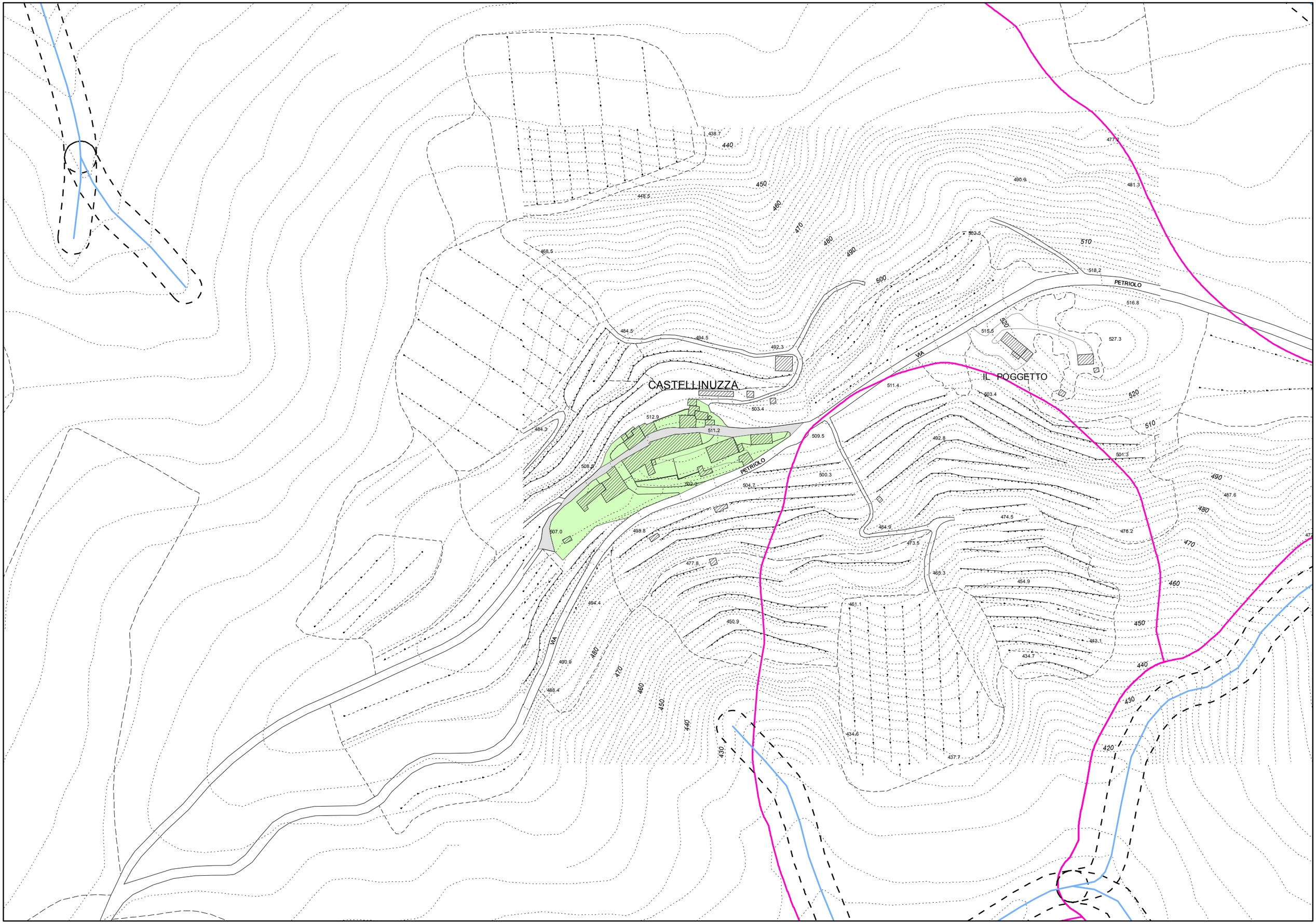
CASTELLINUZZA
IL POGGETTO
PETRIOLO
VIA
PETRIOLO
VIA
438.7
440
450
460
470
480
490
500
510
520
430
420
477.2
481.3
490.9
502.5
518.2
516.8
527.3
515.5
511.4
503.4
492.3
494.5
484.5
468.5
512.9
511.2
509.5
508.5
502.3
504.7
500.3
507.0
498.8
477.8
494.4
490.9
488.4
450.9
461.1
434.6
437.7
434.7
443.1
454.9
465.3
473.5
484.9
474.5
476.2
487.6
501.3
492.8
484.3
448.5
468.5

CASTELLO DI LAMOLE

LAMOLE

BELVEDERE
1.22

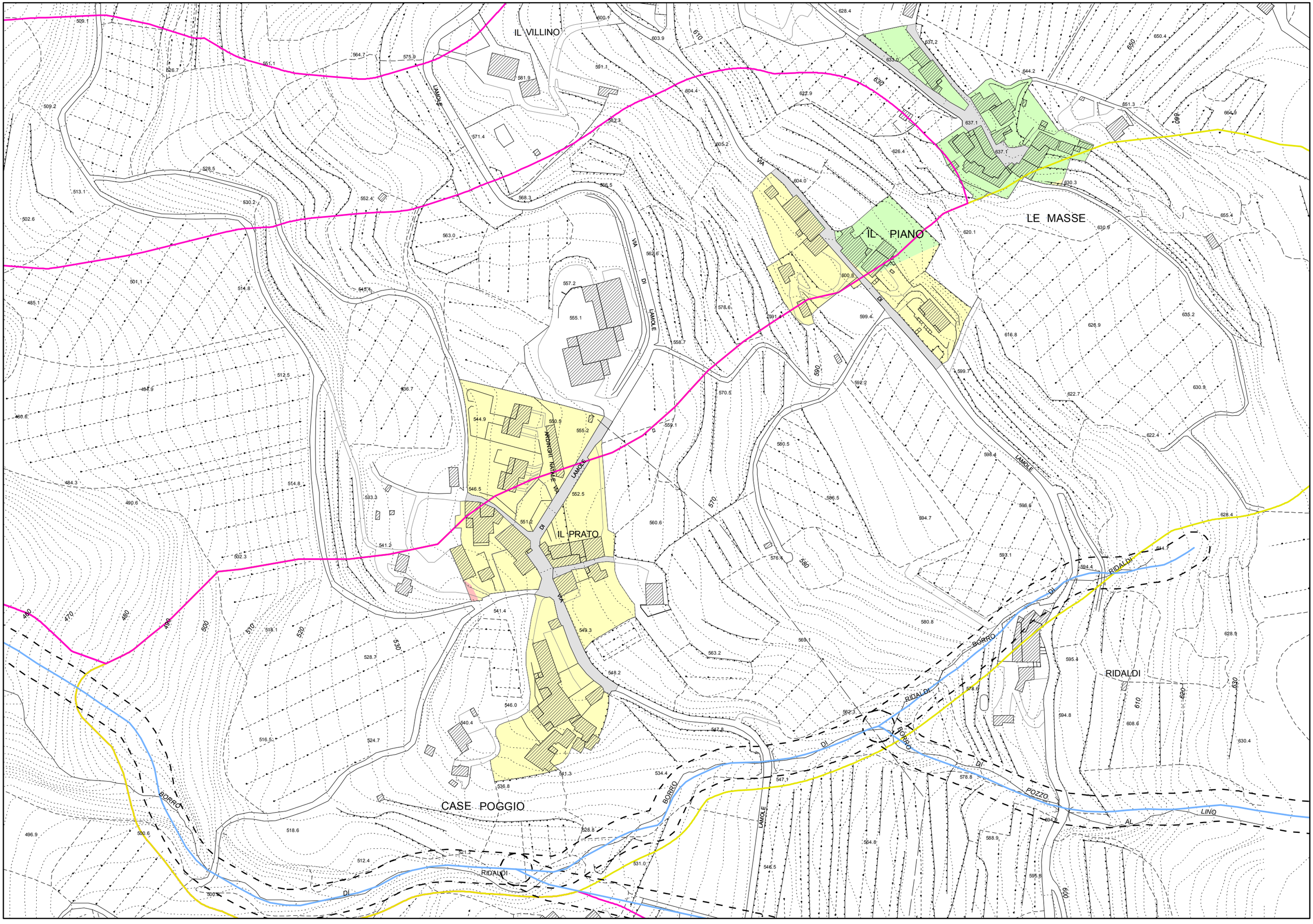
IL VILLINO
LE MASSE
IL PIANO
IL PRATO
CASE POGGIO
RIDALDI
VIA DI LAMOLE
ARDINGHI NATALE VIA
BORRO DI RIDALDI
POZZO AL LINO

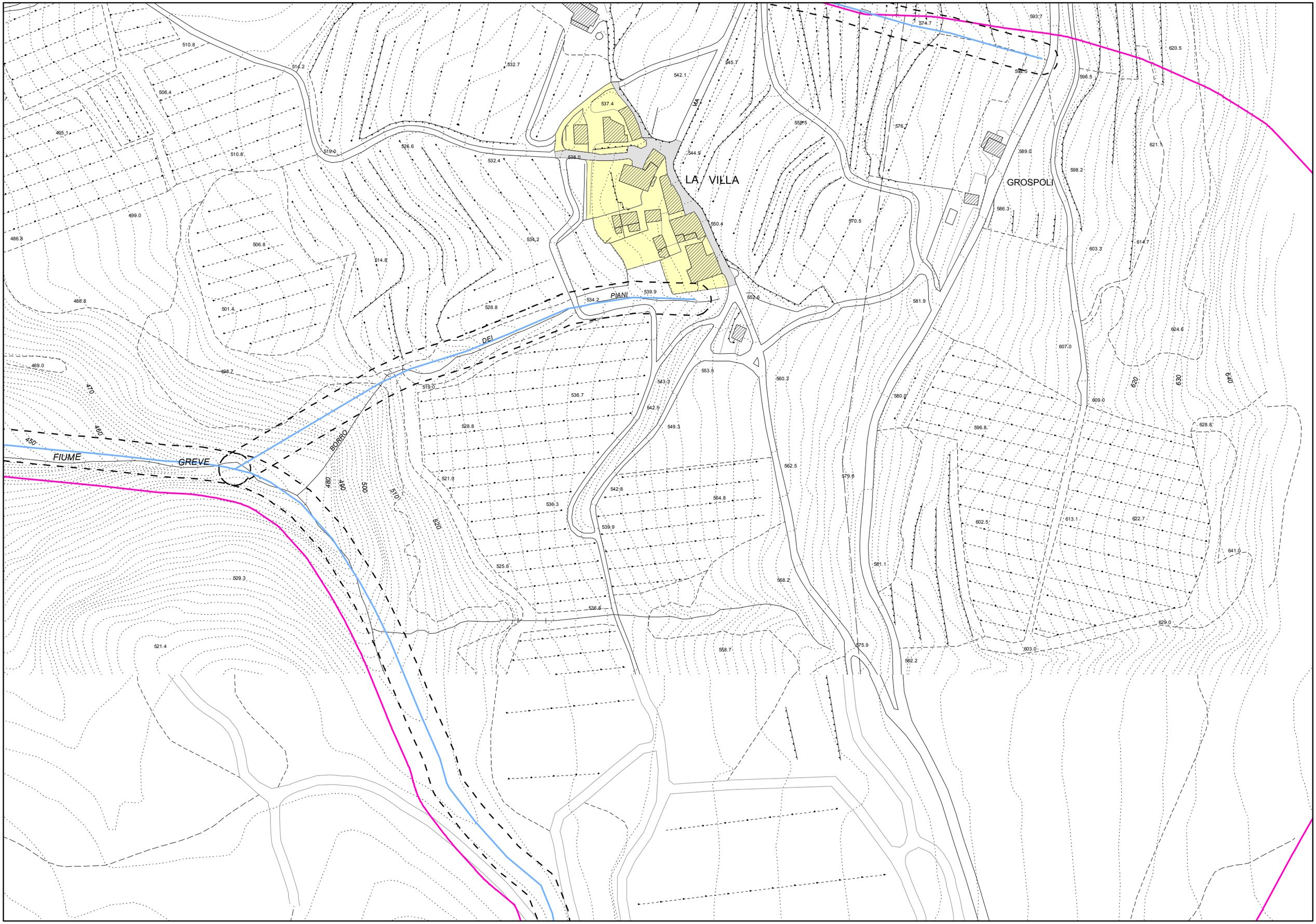
LA VILLA
GROSPOLI
VIA
PIANI
DEI
BORRO
FIUME
GREVE
450
460
470
480
490
500
510
520
620
630
640