





progetto:
Roberto Vesconi (coordinatore)
Serena Biondi (disegnatore)
Niccolò Luca Birechi, con Andrea Grassi, per lo schicismo e la disciplina del patrimonio edilizio esistente
Monica Calista, con Bianca Berti, per gli aspetti agronomici, paesaggistici e naturalistici
con la collaborazione di Martina Romano e Massimo Martelli, per le analisi urbanistiche e territoriali
Massimiliano Rossi, Fabio Poggi, Luca Giannini, Luca Montegali, Lorenzo Gini, Gaetano Giovenetti,
Gregorio Bartolucci, Mirko Franceschi, per i progetti paesaggistici, idraulici e sismici
Luca Gentili, con i progetti gis s.r.l., per il Sistema Informativo Territoriale
Francesco Biondi, con Architetto s.p.a., per la Valutazione Ambientale Strategica
Gustavo Vittorini, per gli aspetti giuridici

dicembre 2017

Sindaco: Paolo Sotani
Responsabile del procedimento: Laura Lenti
Garante dell'informazione e della partecipazione: Alessandro Capocelli

Comune di Greve in Chianti

Legenda

-  Aree interessate da allagamenti per eventi con $T_r \leq 30$ anni
-  Aree interessate da allagamenti per eventi compresi tra $30 < T_r \leq 200$ anni
-  Area di studio
-  Sezioni idrauliche

