





progetto:
Roberto Niccoli (coordinatore)
Serena Niccoli (coordinatore)
Nicola Luca Bressi, con Andrea Grassi, per la schiatura e la disciplina del patrimonio edilizio esistente
Monica Coletta, con Bianca Berti, per gli aspetti agronomici, paesaggistici e naturalistici
con la collaborazione di Martina Romano e Massimo Tofanelli, per le analisi urbanistiche e territoriali
Massimiliano Rossi, Fabio Reggi, Laura Garavito, Luca Pellegrini, Lorenzo Corbi, Daniele Giovenetti,
Eugenio Bartolacci, Mirko Passoni, per i indagini geomorfologiche, strutturali e sismiche
Luca Grassi, con i6 progetti s.r.l., per il sistema informativo territoriale
Francesca Niccoli, con Arcaem s.p.a., per la Valutazione Ambientale Strategica
Giovanni Niccoli, per gli aspetti giuridici

dicembre 2017

Disegnato: Paolo Sottini
Responsabile del procedimento: Luca Lanzi
Garante dell'informazione e della partecipazione: Alessandro Capoccoli

Comune di Greve in Chianti

Legenda

-  Area interessata da allagamenti per eventi con $T_r \leq 30$ anni
-  Area interessata da allagamenti per eventi compresi tra $30 < T_r \leq 200$ anni
-  Area di studio
-  Sezioni idrauliche

