PS.05s

Carta delle indagini

scala 1:5.000

dicembre 2017

progetto:
Roberto Vezzosi (capogruppo)
Stefania Rizzotti, Idp studio
Riccardo Luca Breschi, con Andrea Giraldi, per la schedatura e la disciplina del patrimonio edilizio esistente
Monica Coletta, con Bianca Borri, per gli aspetti agronomici, paesaggistici e naturalistici
con la collaborazione di Martina Romeo e Massimo Tofanelli, per le analisi urbanistiche e territoriali
Massimiliano Rossi, Fabio Poggi, Laura Galmacci, Luca Berlingozzi, Lorenzo Corri, Davide Giovannuzzi, Gregorio Bartolucci, Mirko Frasconi, per ProGeo Associati, per le indagini geologiche, idrauliche e sismiche
Luca Gentili, con Idp progetti g.s.r.l., per il Sistema Informativo Territoriale
Franco Rocchi, con Ambiente s.c., per la Valutazione Ambientale Strategica
Gaetano Viciconte, per gli aspetti giuridici

Sindaco: Paolo Sottani
Responsabile del procedimento: Laura Lenci
Garante dell'informazione e della partecipazione: Alessandra Capaccioli

Comune di Greve in Chianti

Legenda

- Indagine di microtremore a stazione singola
- Pozzo per acqua
- Prova penetrometrica dinamica pesante
- Prova penetrometrica dinamica super pesante
- Prova penetrometrica statica con punta meccanica (CPT)
- Saggio esplorativo
- Sondaggio a carotaggio continuo
- Sondaggio a carotaggio continuo con inclinometro
- Sondaggio a carotaggio continuo da cui sono stati prelevati campioni
- Sondaggio a carotaggio continuo e prova sismica in foro tipo Downhole
- MASW
- Profilo sismico a rifrazione

Aree studio MOPS
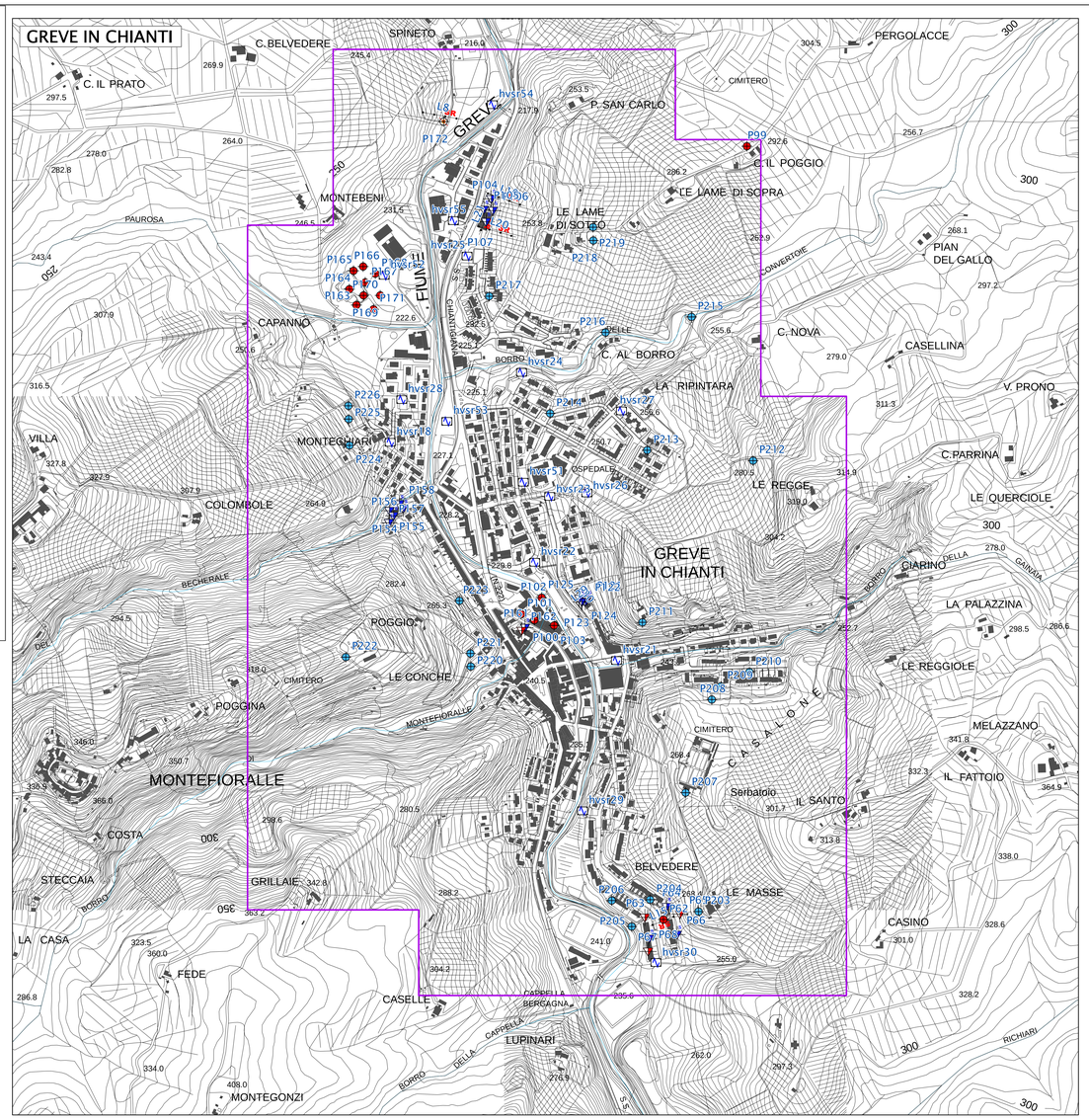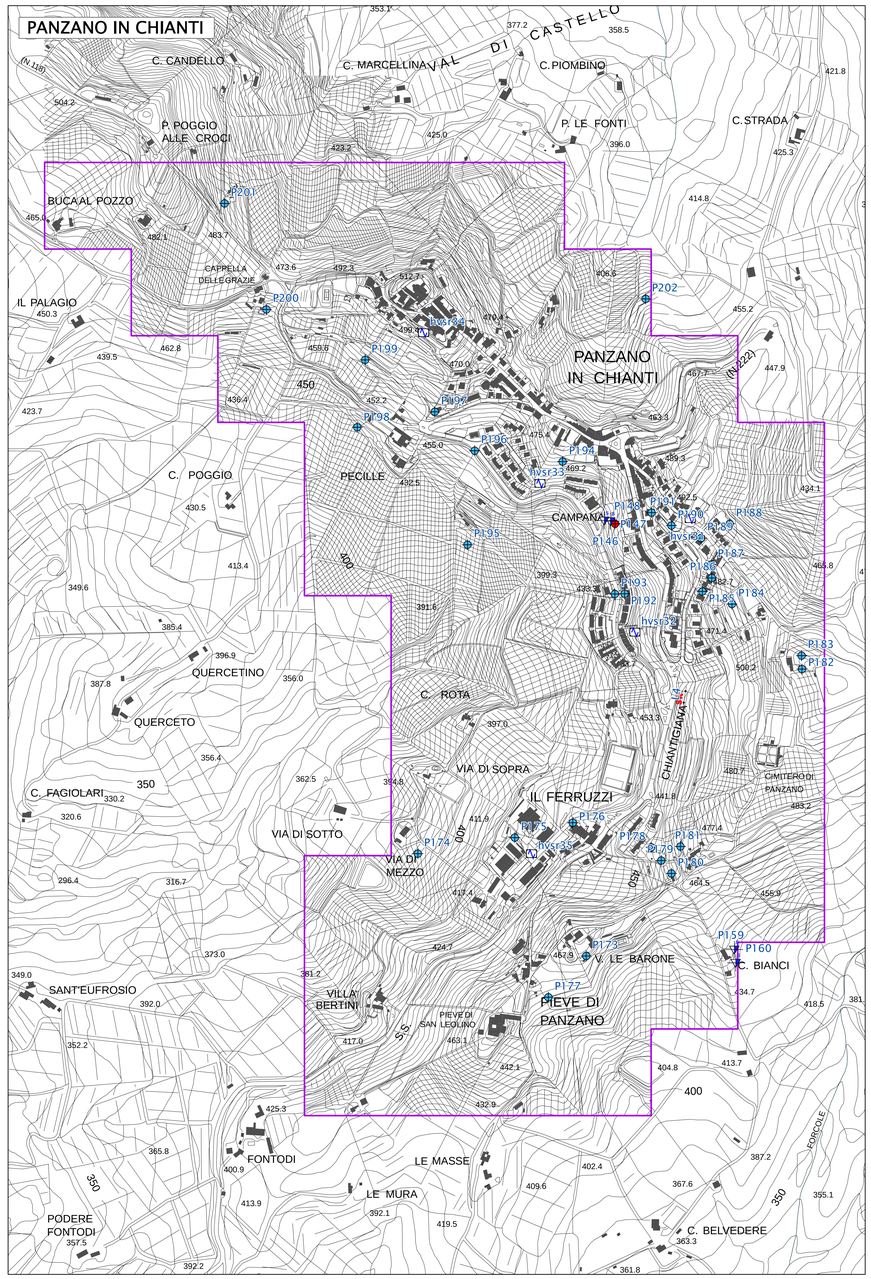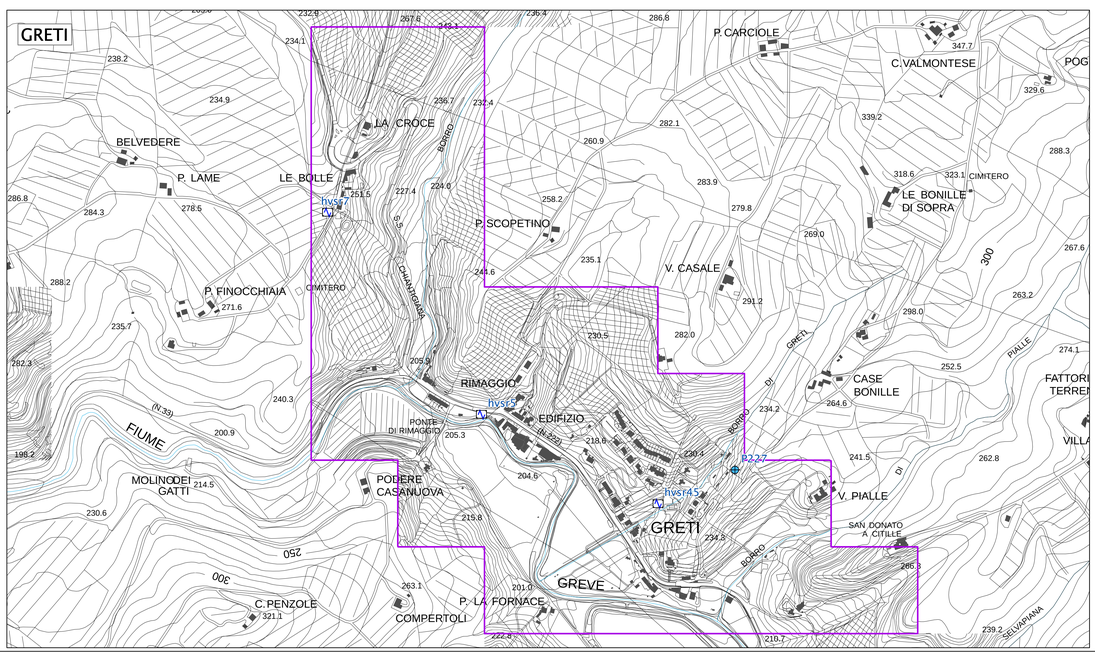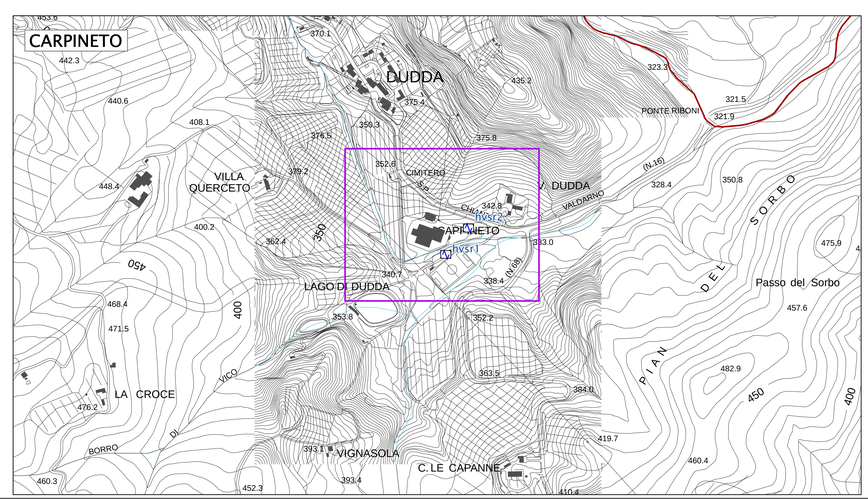
Confine comunale