













progetto:
 Helmut Weizel (capo gruppo)
 Stefania Bizzozzi, Igo studio
 Riccardo Luca Breschi, con Andrea Giraldi, per la schedatura e la disciplina del patrimonio edilizio esistente
 Monica Coletta, con Bianca Bonni, per gli aspetti agronomici, paesaggistici e naturalistici
 con la collaborazione di Martina Romeo e Massimo Tofaneli, per le analisi urbanistiche e territoriali
 Massimiliano Rossi, Fabio Poggi, Laura Galmacci, Luca Berlingozzi, Lorenzo Corri, Davide Giovannuzzi,
 Gregorio Bartolucci, Mirko Frasconi, per ProGeo Associati, per le indagini geologiche, idrauliche e sismiche
 Luca Gentili, con Igo progetti gis s.r.l., per il Sistema Informativo Territoriale
 Franco Rocchi, con Ambiente s.c., per la Valutazione Ambientale Strategica
 Gaetano Vicentini, per gli aspetti giuridici



dicembre 2017

Sindaco: Paolo Sottani
 Responsabile del procedimento: Laura Lenzi
 Garante dell'informazione e della partecipazione: Alessandra Capaccioli

Comune di Greve in Chianti

Legenda

-  Indagine di microtremore a stazione singola
-  Pozzo per acqua
-  Prova penetrometrica dinamica pesante
-  Prova penetrometrica dinamica super pesante
-  Prova penetrometrica statica con punta meccanica (CPT)
-  Saggio esplorativo
-  Sondaggio a carotaggio continuo
-  Sondaggio a carotaggio continuo con inclinometro
-  Sondaggio a carotaggio continuo da cui sono stati prelevati campioni
-  Sondaggio a carotaggio continuo e prova sismica in foro tipo Downhole
-  MASW
-  Profilo sismico a rifrazione

 Aree studio MOPS  Confine comunale

