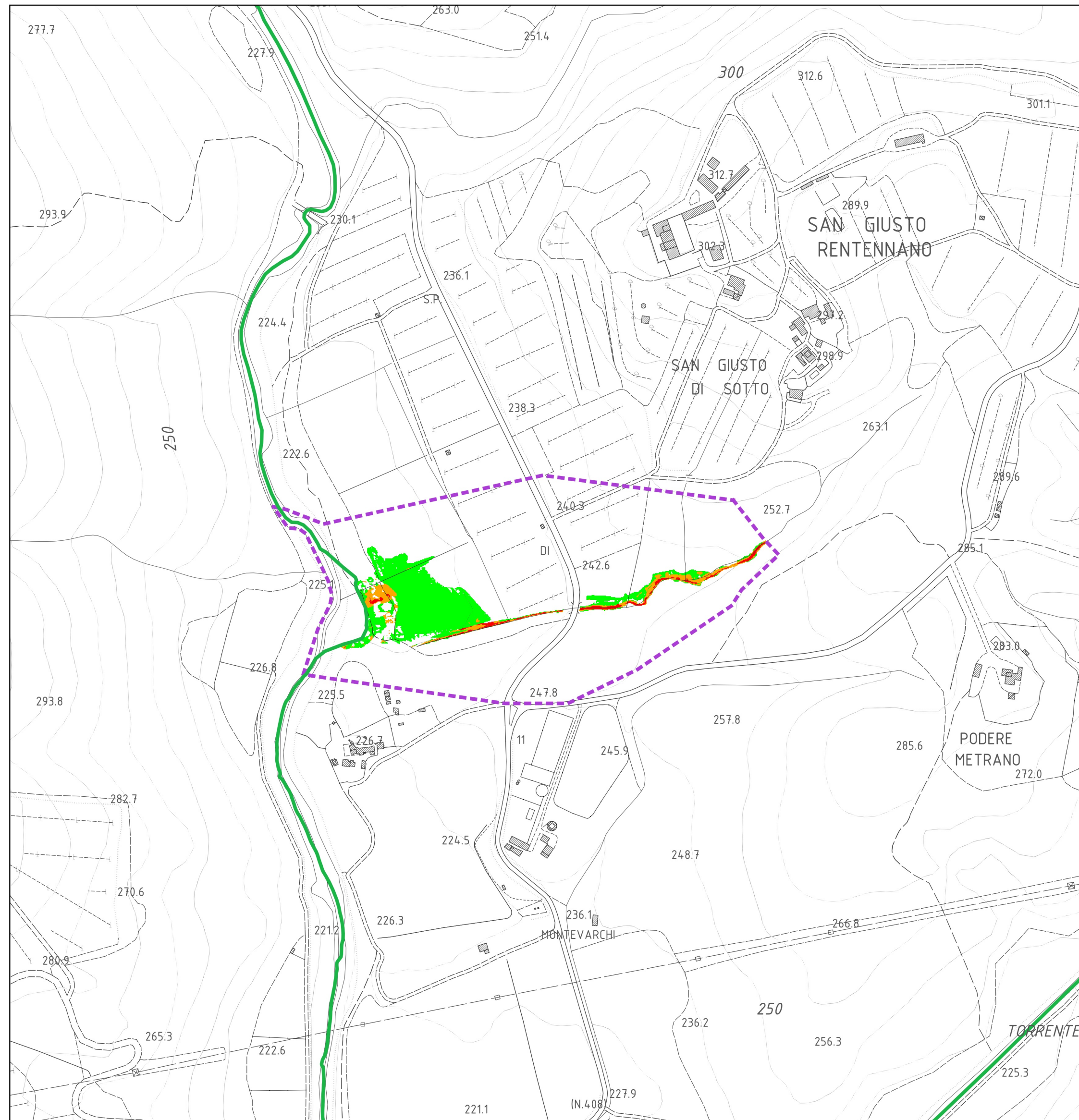


San Giusto



Piano Strutturale I2c

Carta della magnitudo idraulica

scala 1:5.000





aprile 2024

progetto:
 Roberto Vezzosi (capogruppo)
 Stefania Rizzotti, Idp studio
 Massimiliano Rossi, Davide Giovanuzzi - ProGeo Engineering s.r.l.
 Fabio Poggi, Mirko Frasconi, Matteo Frasconi
 Monica Coletta
 Valentina Vettori

Sindaco e Assessore alla Pianificazione territoriale: Michele Pescini
 Garante dell'informazione e della partecipazione: Alessio Bucciarelli
 Responsabile del procedimento: Lisa Franceschini

Comune di Gaiole in Chianti

LEGENDA

-  Confine comunale
-  Area di studio
-  Territorio Urbanizzato

Magnitudo idraulica

-  M1 - moderata
-  M2 - severa
-  M3 - molto severa