


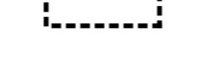









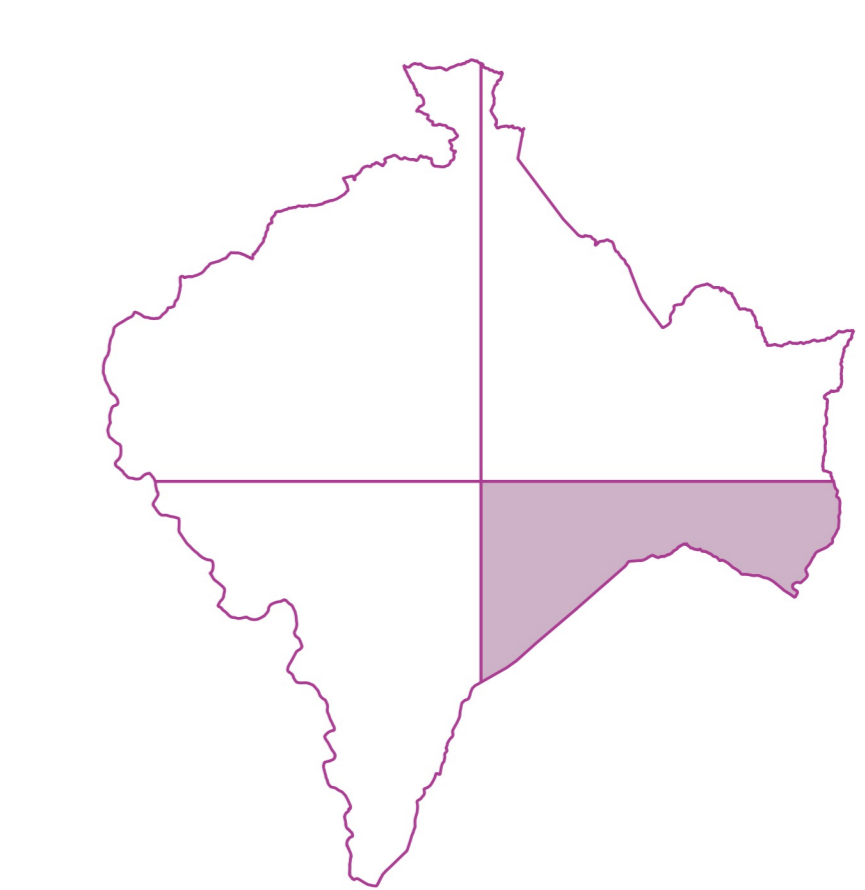


-  territorio urbanizzato
-  aree incluse in base alle strategie di riqualificazione e rigenerazione urbana o con piani/progetti in corso di attuazione
-  territorio rurale
-  nuclei rurali
- morfotipi delle urbanizzazioni contemporanee**
-  TR2 tessuto ad isolati aperti e lotti residenziali isolati
-  TR4 tessuto ad isolati aperti e blocchi prevalentemente residenziali di edilizia pianificata
-  TR7 tessuto sfrangiato di margine
-  TR8 tessuti urbani o extraurbani a prevalente funzione residenziale e mista - frange periurbane e città diffusa
-  TR8 tessuto lineare
-  TR8 tessuti extraurbani a prevalente funzione residenziale e mista
-  TR11 campagna urbanizzata
-  TR11 tessuti della città produttiva e specialistica
-  TPI1 tessuto a proliferazione produttiva lineare

# Piano Strutturale ST4b

Territorio urbanizzato e territorio rurale (sud-est) scala 1:10.000



progetto:  
 Roberto Vezzosi (cappogruppo)  
 Stefania Rizzotti, Idp studio  
 Massimiliano Rossi, Davide Giovannuzzi, ProGeo Engineering s.r.l.  
 Monica Caietta  
 Valentina Vettori

Sindaco e Assessore alla Pianificazione territoriale: Michele Pescini  
 Garante dell'informazione e della partecipazione: Alessio Bucciarelli  
 Responsabile del procedimento: Lisa Franceschini

## Comune di Gaiole in Chianti

aprile 2024