

Comune Cerreto Guidi
 Comune Empoli
 Comune Montepulciano
 Comune Vinci

DUK RTVE PER UN PIANO
PIANO STRUTTURALE INTERCOMUNALE

Tav. QC09
Cerreto Guidi Sud

Analisi degli strumenti sovraordinati

scala 1:10.000



Luglio 2023





Brenda Baroni
 Sindaco Comune di Empoli
Paolo Mauri
 Sindaco Comune di Montepulciano Fiorentino
Giuseppe Terzilli
 Sindaco Comune di Vinci
Simona Rosselli
 Sindaco Comune Cerreto Guidi
Alessandro Quatt
 Sindaco Comune Capraia e Limite

UFFICIO DI PIANO
Riccardo Manetti
 Responsabile del Procedimento
Renata Fabozzi
 Gerente dell'informazione e della partecipazione
COMUNE DI EMPOLI
Alessandro Antonietti
Valentina Acquasana
Martina Giordani
Marta Sabatini
COMUNE DI MONTEPULCINO FIORENTINO
Elena Corbelli
COMUNE DI VINCI
Claudia Peruzzi
Rosanna Spinelli
COMUNE DI CERRETO GUIDI
Lucrezia Ricciarelli
Vito Fabozzi
COMUNE DI CAPRAIA E LIMITE
Roberto Montagni
Alessio Sabatini




GRUPPO DI LAVORO
Giovanni Partenti
Cristina Caracciolo
Gabriella Bianchetti
 Responsabile sito
Carlo Santoro
 Collaboratore al progetto
Geo Eco Progetti
Geometri studio associato
 Studi geologici
H.S. Ingegneria s.r.l.
 Studi idrogeologici
PFM srl. società tra professionisti
NEMO - Nature and Environment Management Organization Ltd.
 Studi ambientali, approvazioni e trasporti
Alessandro Dario
 Studi economici e demografici
Emmanuela Bianchetti
Giulia Mancini
Chiara Baldacci
 Collaborazione e elaborazione grafica e GIS
SOCIOLAB
 Personaggio partecipativo

Legenda


Invarianti Strutturali del PTC
 della provincia di Firenze

- 
 Aree sensibili di fondovalle (Art. 3, Norme Tecniche di Attuazione PTC)
- 
 Ambiti di riferimento per l'istituzione di parchi, riserve e aree naturali protette di interesse locale (Art. 10, Norme Tecniche di Attuazione PTC)
- 
 Aree fragili del territorio aperto (Art. 11, Norme Tecniche di Attuazione PTC)
- 
 Aree di protezione storico ambientale (Art. 12, Norme Tecniche di Attuazione PTC)

Piano Regionale Cave

- 
 Giacimenti
- 
 Giacimenti potenziali
- 
 Siti Inattivi

Vincolo idrogeologico

- 
 Regio Decreto 3267/1923

