







**Brenda Barnini**  
Sindaco Comune di Empoli  
**Paolo Masetti**  
Sindaco Comune di Montepulciano Fiorentino  
**Giuseppe Tonchi**  
Sindaco Comune di Vinci  
**Simona Rossetti**  
Sindaco Comune Carreto Guidi  
**Alessandro Giusti**  
Sindaco Comune Capraia e Limite

**UFFICIO DI PIANO**  
**Riccardo Manetti**  
Responsabile del Progettamento  
**Romina Falaschi**  
Garante dell'informazione e della partecipazione

**COMUNE DI EMPOLI**  
**Alessandro Anonietti**  
**Valentina Acquasana**  
**Martina Gracci**  
**Monica Salvadori**  
COMUNE DI MONTEPULCIANO FIORENTINO  
**Elena Corsinovi**  
COMUNE DI VINCI  
**Claudia Perazzi**  
**Rosanna Spinelli**  
COMUNE DI CARRETO GUIDI  
**Lucrezia Ricciarelli**  
COMUNE DI CAPRAIA E LIMITE  
**Roberto Montagni**  
**Alessio Sabatini**

**GRUPPO DI LAVORO**  
**Giovanni Parlant**  
Capigruppo progettista  
**Gabriele Bianchetti**  
Responsabile GIS  
**Carlo Santacroce**  
Collaborazione al progetto  
**Geo Eco Progetti**  
Geoprogetti studio associato  
Studi generali  
**H.S. Ingegneria s.r.l.**  
Studi idraulici  
**PFM srl. società tra professionisti**  
NEMO: studio sull'ecosystem management Operative s.r.l.  
Studi ambientali, agronomici e forestali  
**Alessandro Dario**  
Studi economici e demografici  
**Emanuele Bechelli**  
**Giulia Mancini**  
**Chiara Baldacci**  
Collaborazione e elaborazione grafica e GIS  
**SOCIOLAB**  
Percorso partecipativo

**Legenda**  
**Invarianti Strutturali del PTC**  
della provincia di Firenze

-  Aree sensibili di fondovalle (Art. 3, Norme Tecniche di Attuazione PTC)
-  Ambiti di riferimento per l'istituzione di parchi, riserve e aree naturali protette di interesse locale (Art. 10, Norme Tecniche di Attuazione PTC)
-  Aree fragili del territorio aperto (Art. 11, Norme Tecniche di Attuazione PTC)
-  Aree di protezione storico ambientale (Art. 12, Norme Tecniche di Attuazione PTC)

**Piano Regionale Cave**

-  Giacimenti
-  Giacimenti potenziali
-  Siti Inattivi

**Vincolo idrogeologico**

-  Regio Decreto 3267/1923

