

Arch. Giovanni Parlati
 Capogruppo Progettista

Arch. Gabriele Banchetti
 GEOPROGETTI STUDIO ASSOCIATO
 H.S. Ingegneria s.r.l.
 PFM S.r.l. Società Tra Professionisti
 Agr. Irene Giannelli
 Arv. Gian Paolo Dani
 Studio Associato ANL
 Dott.ssa Archeologa Giordana Pace

Brenda Barini
 Sindaco del Comune di Empoli

Paolo Maselli
 Sindaco del Comune di Montelupo Fiorentino

Giuseppe Torchia
 Sindaco del Comune di Vinci

Simona Rossetti
 Sindaco del Comune di Capraia e Limite

Alessandro Guasti
 Sindaco del Comune di Capraia e Limite

Arch. Paolo Pinarelli
 Originale del settore tecnico del Comune di Empoli

Arch. Riccardo Manetti
 Responsabile del procedimento e Responsabile del Servizio Assetto del Territorio del Comune di Montelupo Fiorentino

Ing. Claudia Peretti
 Responsabile del Settore 3 - Settore Uso e Assetto del Territorio del Comune di Vinci

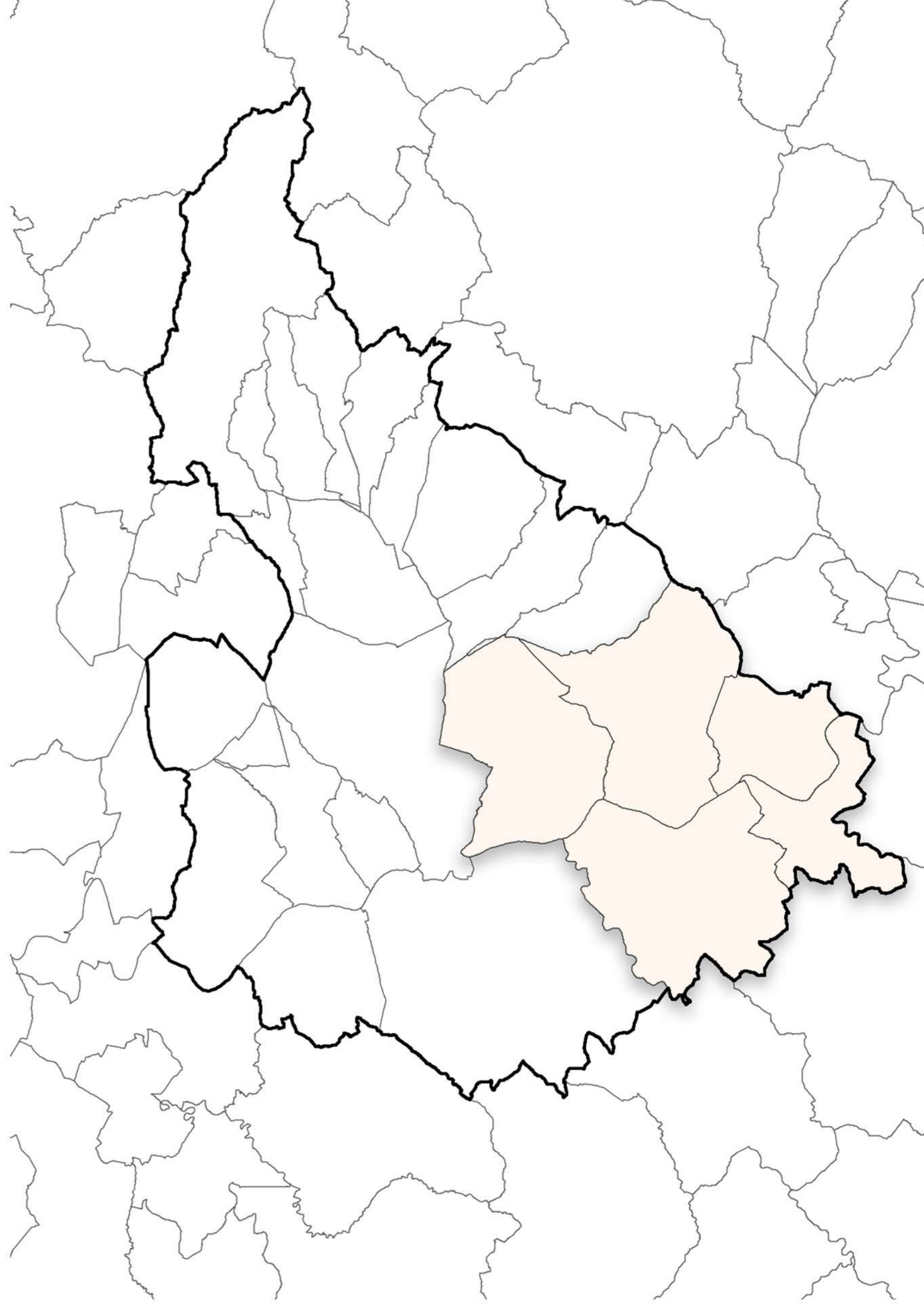
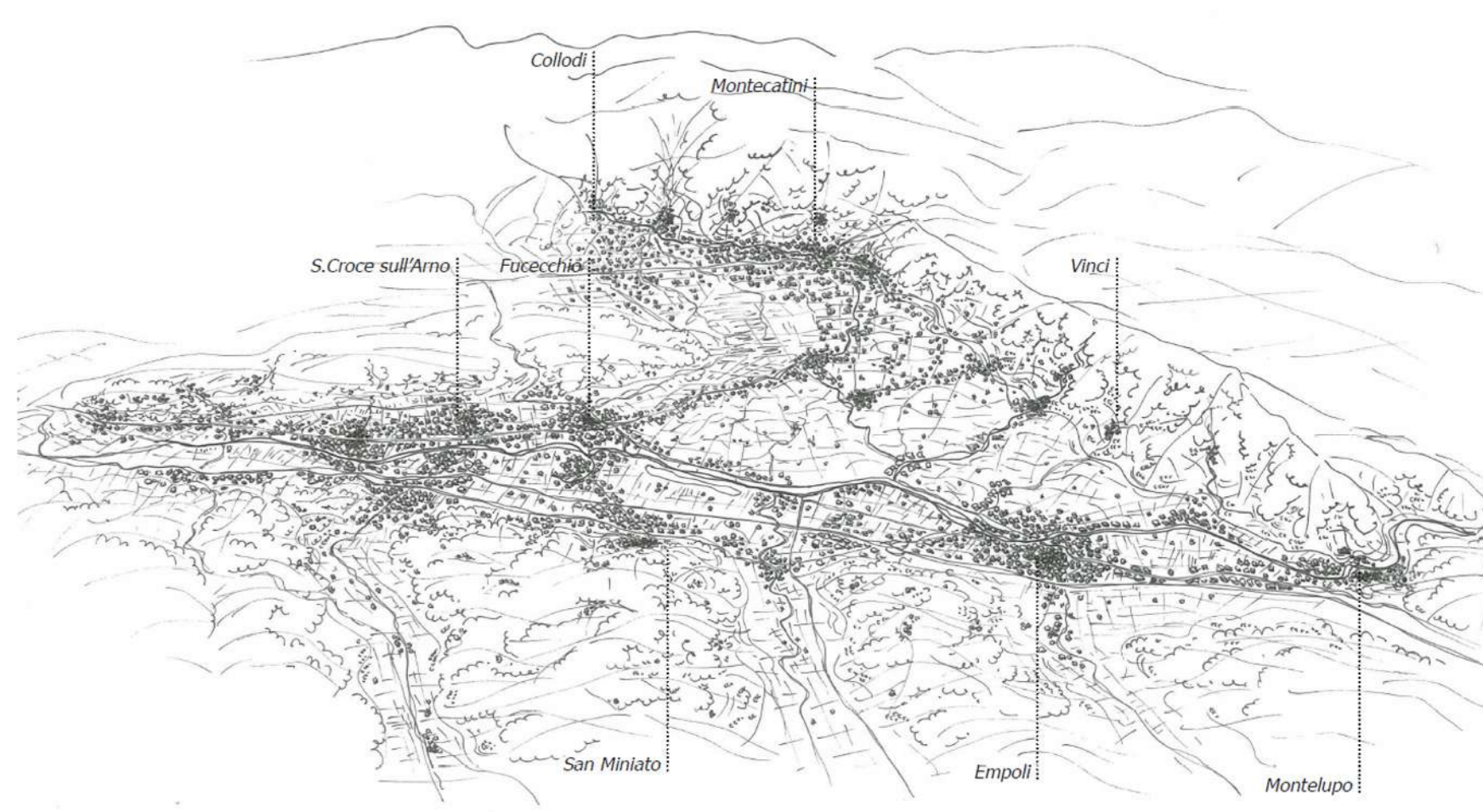
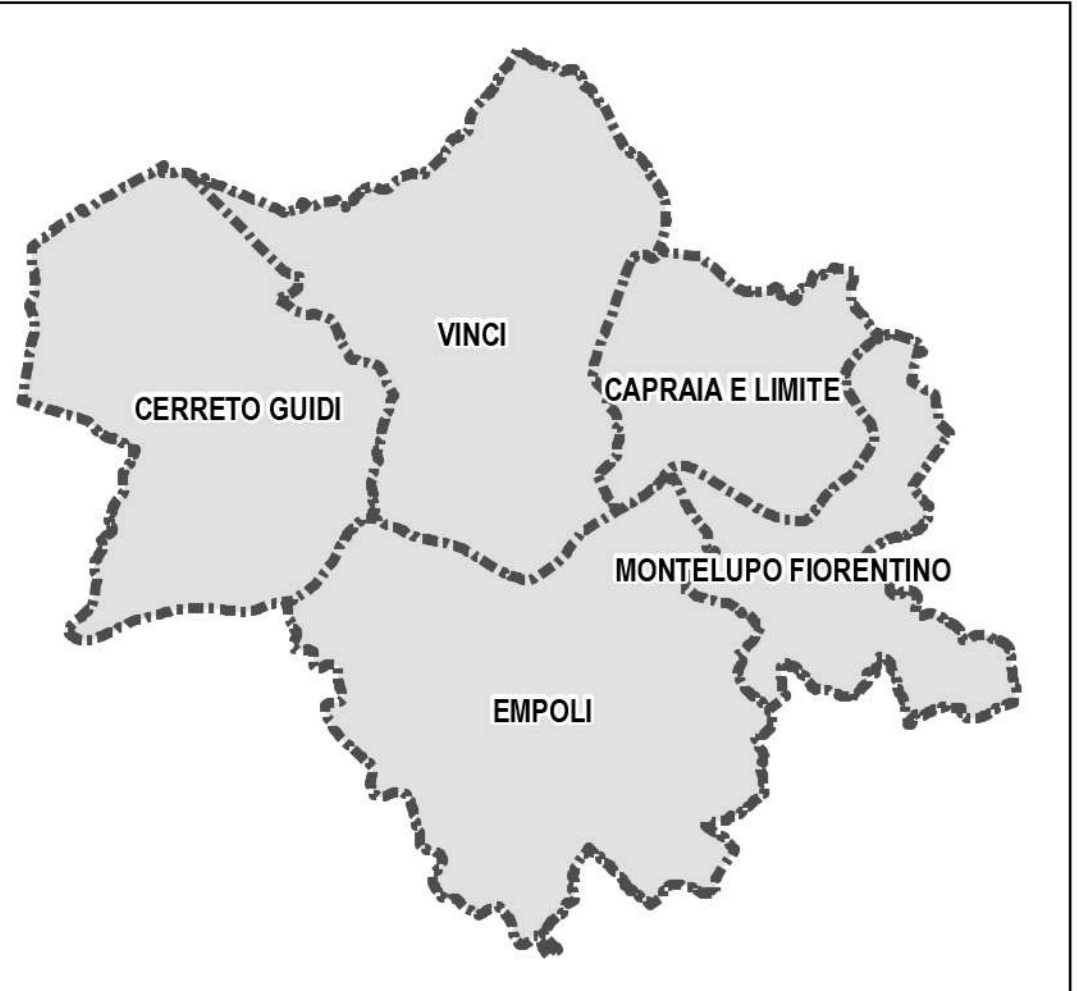
Arch. Edo Rinaldi
 Responsabile del Settore Uso e Assetto del Territorio del Comune di Capraia e Limite

Arch. Roberto Montagni
 Responsabile del Settore Servizio Assetto del Territorio del Comune di Capraia e Limite

Dot.ssa Romana Falaschi
 Consulente nell'attività di pianificazione urbanistica del Comune di Empoli

Avvio del Procedimento ai sensi dell'art. 17 della L.R. 65/2014
 Inquadramento Territoriale
 Tav. 01
 Ottobre 2018

- Legenda**
- Viabilità di interesse territoriale**
- Strada Statale
 - Strada Regionale
 - Strada Provinciale
 - Strada Comunale
 - - - Strada di servizio
 - ||||| Ferrovie
 - Ponte stradale
- Servizi di interesse territoriale**
- Area archeologica
 - Campi e attrezzature sportive
 - Biblioteca
 - Golf
 - Museo
 - Villa medicea
 - Ospedale
 - Scuola elementare
 - Scuola materna
 - Scuola media
 - Scuola superiore
 - Università
- Dati di base**
- Confini Comunali



- Rete dei collegamenti e dei servizi territoriali**
- Stazione ferroviaria
 - Sede Universitaria
 - Scuola secondaria di secondo grado
 - Aeroporto
 - Struttura ospedaliera

