

Attuazione dell'articolo 11 della legge 24 giugno 2009, n. 77

MICROZONAZIONE SISMICA

G08 Sezioni Geologico-Tecniche con indicazione zone MOPS

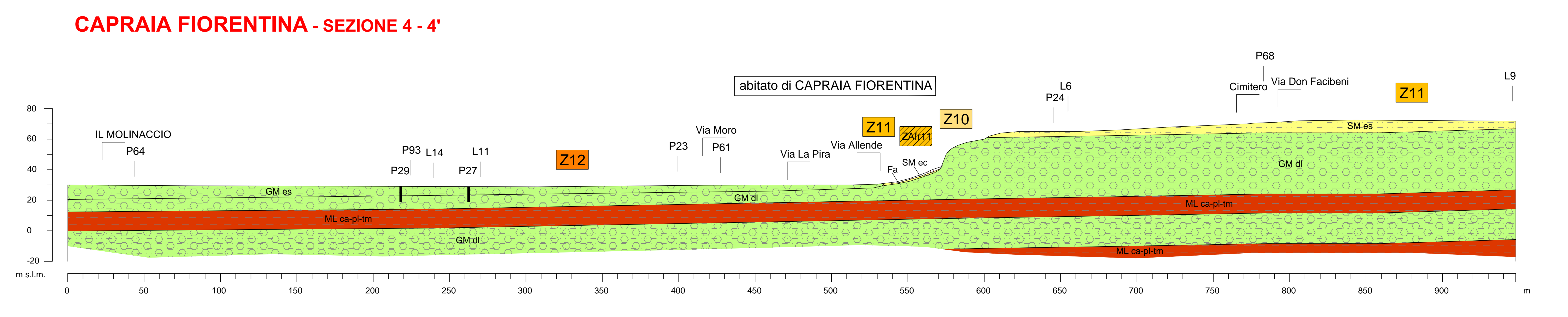
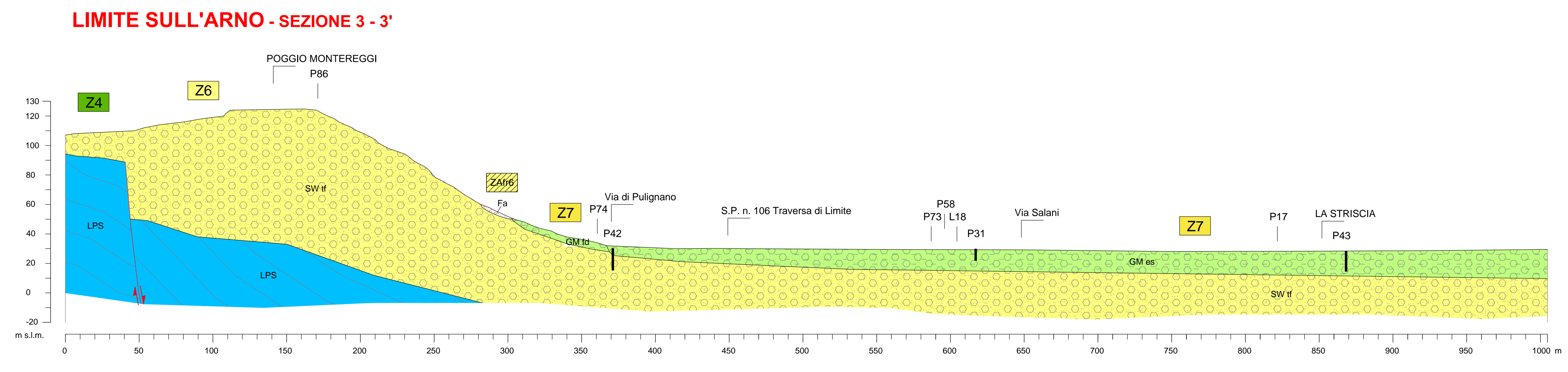
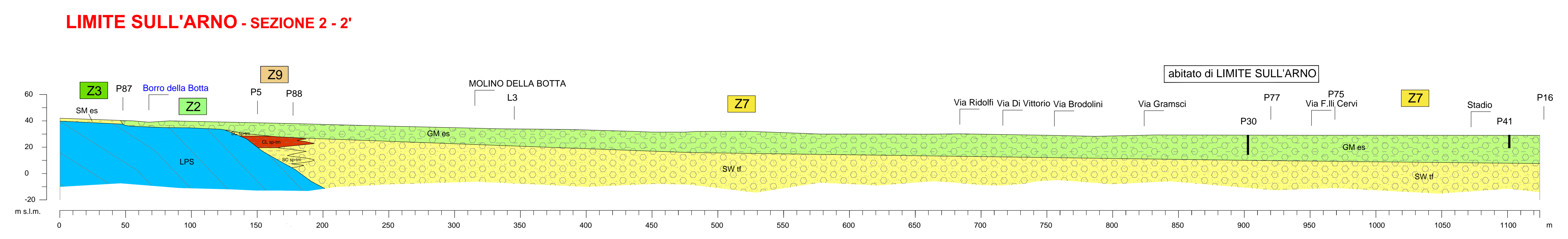
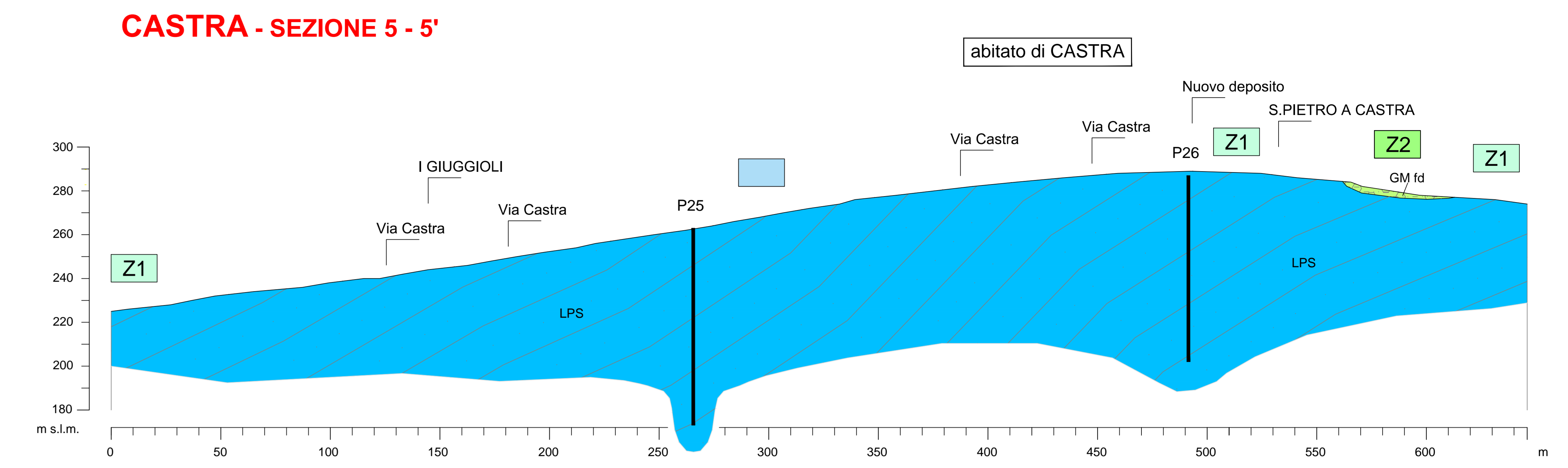
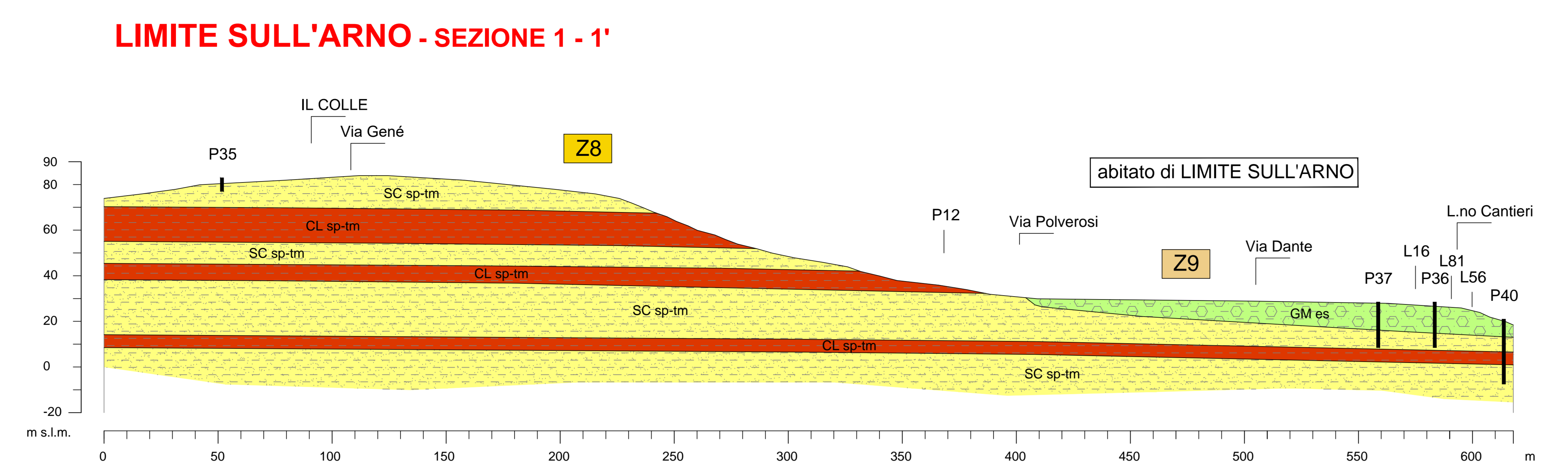
Capraia Fiorentina - Limite - Castra

scala 1: 2.000

Regione Toscana
Comune di Capraia e Limite (FI)

Regione Regione Toscana - Settore Sismica	Soggetto realizzatore: Comune di Capraia e Limite/Servizio Assetto del Territorio/RSF Arch. Roberto Montagni Professionisti incaricati: Dott. Geol. Enzo Anelli Dott. Geol. Gabriele Grassini	Data dicembre 2020
--	---	-----------------------

Via Venezia 40/Castello, E - 50132 Firenze
 Tel. 055/271183 - 055/271184 - Fax 055/2422250
 E-mail: geco@geogeco.com



LEGENDA SEZIONI GEOLOGICO-TECNICHE

Depositi correlati a instabilità di versante

Fa Corpo di frana attiva

Terreni di copertura

- GM es, fd, di** - Ghiaie limose, miscela di ghiaia, sabbia e limo di ambiente di argine/barra/canale, di falda detritica e di piana deltizia
- SW tf** - Sabbie pulite e ben assortite, sabbie ghiaiose di ambiente di terrazzo fluviale
- SM es, ec** - Sabbie limose, miscela di sabbia e limo di ambiente di argine/barra/canale ed eluvio-colluviale
- SC sp-tm** - Sabbie argillose, miscela di sabbia e argilla di ambiente di spiaggia - terrazzo marino
- ML ca-pl-tm** - Sabbie fini limose o argillose, limi argillosi di ambiente di conoide alluvionale - palude/laguna/stagno/lago costiero - terrazzo marino
- CL sp-tm** - Argille ghiaiose o sabbiose, argille limose, argille magre di ambiente di spiaggia - terrazzo marino

Substrato geologico

LPS - Lapideo, stratificato

Altre notazioni

P27 Punto di controllo lito-stratigrafico
P64 Ubicazione indagine sismica