

MICROZONAZIONE SISMICA

G04 Carta delle microzone omogenee in prospettiva sismica


Capraia Fiorentina - Limite - Castra

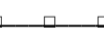


scala 1: 5.000
Regione Toscana
 Comune di Capraia e Limite (FI)



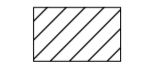


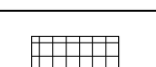
Regione Regione Toscana - Settore Sismica	Soggetto realizzatore: Comune di Capraia e Limite - Servizio Assetto del Territorio - RP Arch. Roberto Montagi Professionisti incaricati: Dott. Geol. Eros Aello Dott. Geol. Gabriele Grandini  Via Arnes del Catalogo, 8 - 50122 Firenze tel. 05571300 - 055713951 - fax 0557022259 g1 - info@gecompi.com	Data dicembre 2020
---	--	------------------------------

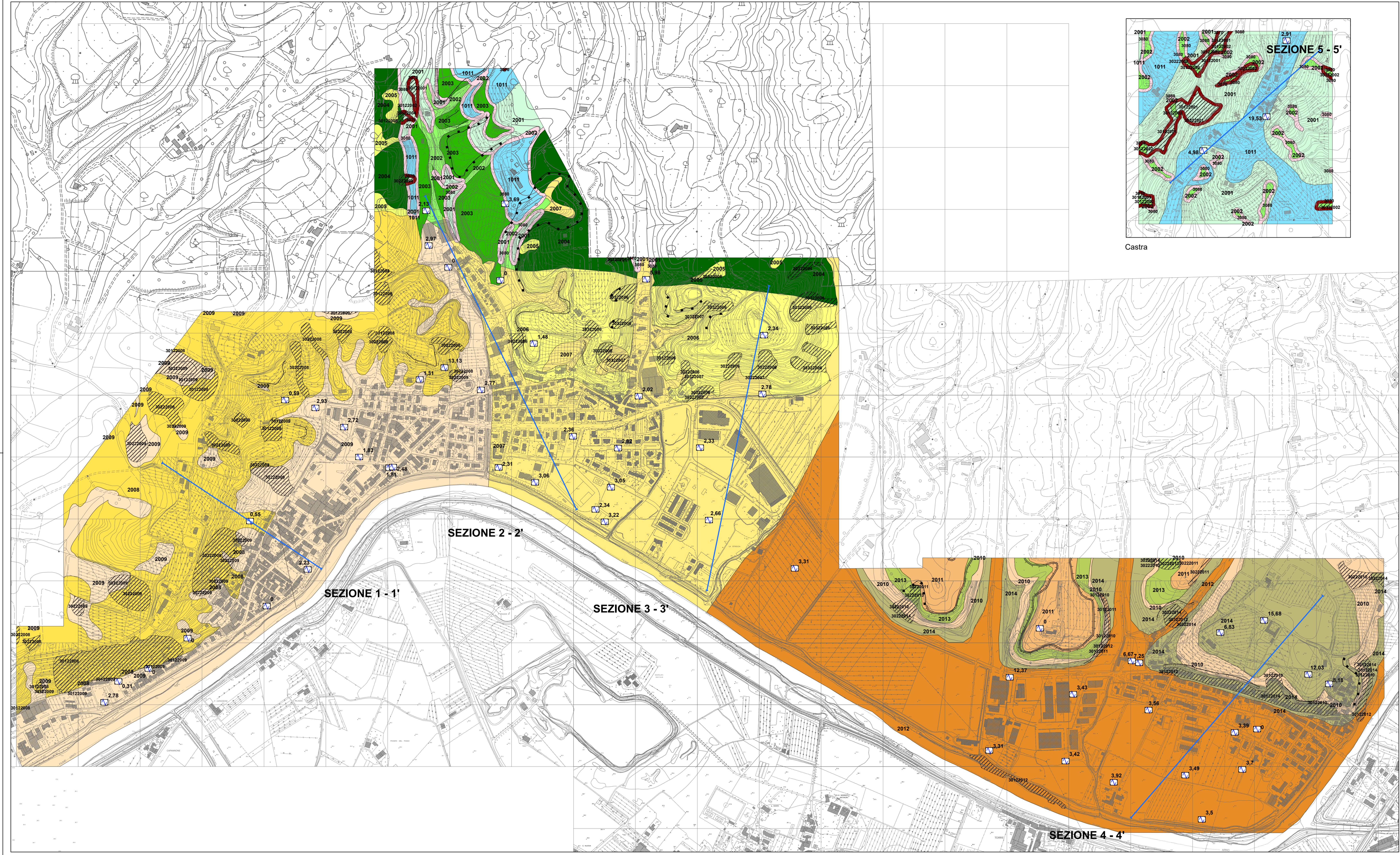
Legenda

Punti di rumore
 Punti di misura di rumore ambientale (con indicazione del valore di f')

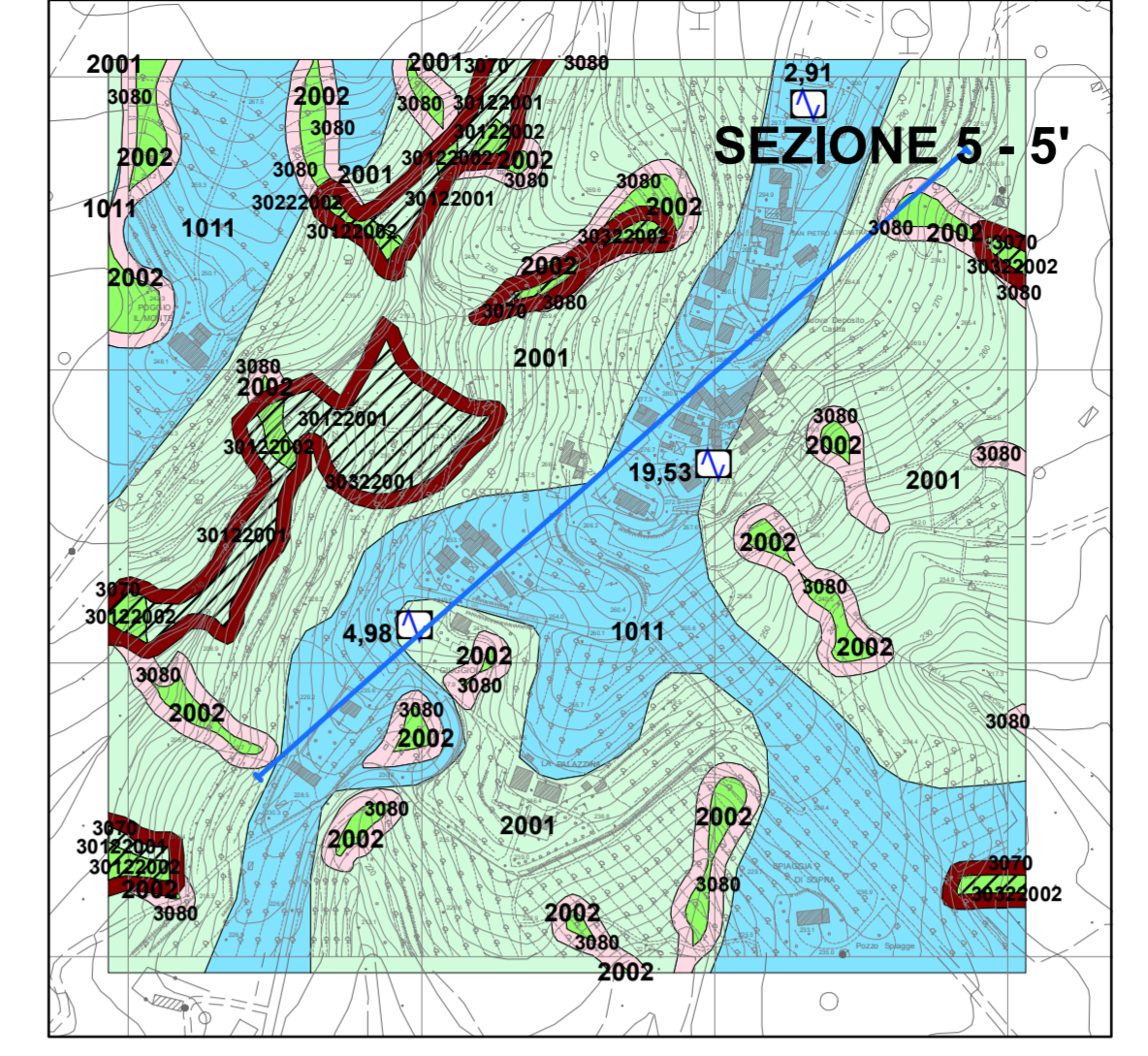
Forme di superficie e sepolti
 Orlo di scarpata morfologica di altezza (10-20 m).
 Orlo di scarpata morfologica di altezza sopra 20 m.
 Orlo di terrazzo fluviale (10-20 m)

 Traccia di sezione



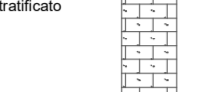




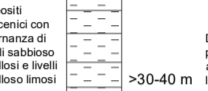


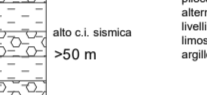

ZONE DI INSTABILITA'	
Zone di instabilità di versante	
Zona di attenzione per sovrapposizione di Instabilità Differenti	
Zona di attenzione per Cedimenti Differenziali	
Zona di attenzione per liquefazione	









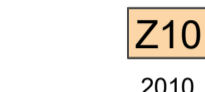







Capraia Fiorentina - Limite



Castra

Zone stabili	
 1011 Cultura abitativa Substrato litologico stabilizzato	 LPS Substrato litologico stabilizzato
 1012 Cultura abitativa Substrato litologico stabilizzato	 LPS Substrato litologico stabilizzato
 1013 Cultura abitativa Substrato litologico stabilizzato	 LPS Substrato litologico stabilizzato
 1014 Cultura abitativa Substrato litologico stabilizzato	 LPS Substrato litologico stabilizzato
 1015 Cultura abitativa Substrato litologico stabilizzato	 LPS Substrato litologico stabilizzato
 1016 Cultura abitativa Substrato litologico stabilizzato	 LPS Substrato litologico stabilizzato

Zone stabili suscettibili di amplificazioni locali	
 Z1 2001 Cultura abitativa Substrato litologico stabilizzato	 Z2 2002 Cultura abitativa Substrato litologico stabilizzato
 Z3 2003 Cultura abitativa Substrato litologico stabilizzato	 Z4 2004 Cultura abitativa Substrato litologico stabilizzato
 Z5 2005 Cultura abitativa Substrato litologico stabilizzato	 Z6 2006 Cultura abitativa Substrato litologico stabilizzato
 Z7 2007 Cultura abitativa Substrato litologico stabilizzato	 Z8 2008 Cultura abitativa Substrato litologico stabilizzato
 Z9 2009 Cultura abitativa Substrato litologico stabilizzato	 Z10 2010 Cultura abitativa Substrato litologico stabilizzato
 Z11 2011 Cultura abitativa Substrato litologico stabilizzato	 Z12 2012 Cultura abitativa Substrato litologico stabilizzato
 Z13 2013 Cultura abitativa Substrato litologico stabilizzato	 Z14 2014 Cultura abitativa Substrato litologico stabilizzato

0 250 500 Metri 1.000