

Comune  
Capraia e Limite

Comune  
Cerreto Guidi

Comune  
Empoli

Comune  
Montelupo F.no

Comune  
Vinci



**Doc. QP05**

**Album di analisi dei centri storici e dei nuclei rurali**

Luglio 2023

**Brenda Barnini**  
Sindaco Comune di Empoli

**Paolo Masetti**  
Sindaco Comune di Montelupo Fiorentino

**Giuseppe Torchia**  
Sindaco Comune di Vinci

**Simona Rosetti**  
Sindaco Comune di Cerreto Guidi

**Alessandro Giunti**  
Sindaco Comune di Capraia e Limite

**UFFICIO DI PIANO**

**Riccardo Manetti**  
Responsabile del Procedimento

**Romina Falaschi**  
Garante dell'informazione e della partecipazione

COMUNE DI EMPOLI

**Alessandro Annunziati**

**Valentina Acquasana**

**Martina Gracci**

**Monica Salvadori**

COMUNE DI MONTELUPO FIORENTINO

**Elena Corsinovi**

COMUNE DI VINCI

**Claudia Peruzzi**

**Rosanna Spinelli**

COMUNE DI CERRETO GUIDI

**Lorenzo Ricciarelli**

**Viola Fabbrizzi**

COMUNE DI CAPRAIA E LIMITE

**Roberto Montagni**

**Alessio Sabatini**

GRUPPO DI LAVORO

**Giovanni Parlanti**

Capogruppo Progettista

**Gabriele Banchetti**

Responsabile VAS

**Carlo Santacroce**

Collaborazione al Progetto

**Geo Eco Progetti**

**Geoprogetti Studio Associato**

Studi Geologici

**H.S. Ingegneria s.r.l.**

Studi Idraulici

**PFM srl società tra professionisti**

**NEMO** Nature and Environment Management Operators s.r.l.

Studi Ambientali, Agronomici e Forestali

**Alessandro Daraio**

Studi Economici e Demografici

**Emanuele Bechelli**

**Giulia Mancini**

**Chiara Balducci**

Collaborazione e Elaborazione grafica e GIS

**SOCIOLAB**

Percorso Partecipativo

## INDICE

### **1. Comune di Cerreto Guidi**

- 1.1 Centri storici pag. 2
- 1.2 Nuclei Rurali pag. 7

### **2. Comune di Empoli**

- 2.1 Centri storici pag. 54
- 2.2 Nuclei Rurali pag. 59

### **3. Comune di Montelupo Fiorentino**

- 3.1 Centri storici pag. 126
- 3.2 Nuclei Rurali pag. 131

### **4. Comune di Capraia e Limite**

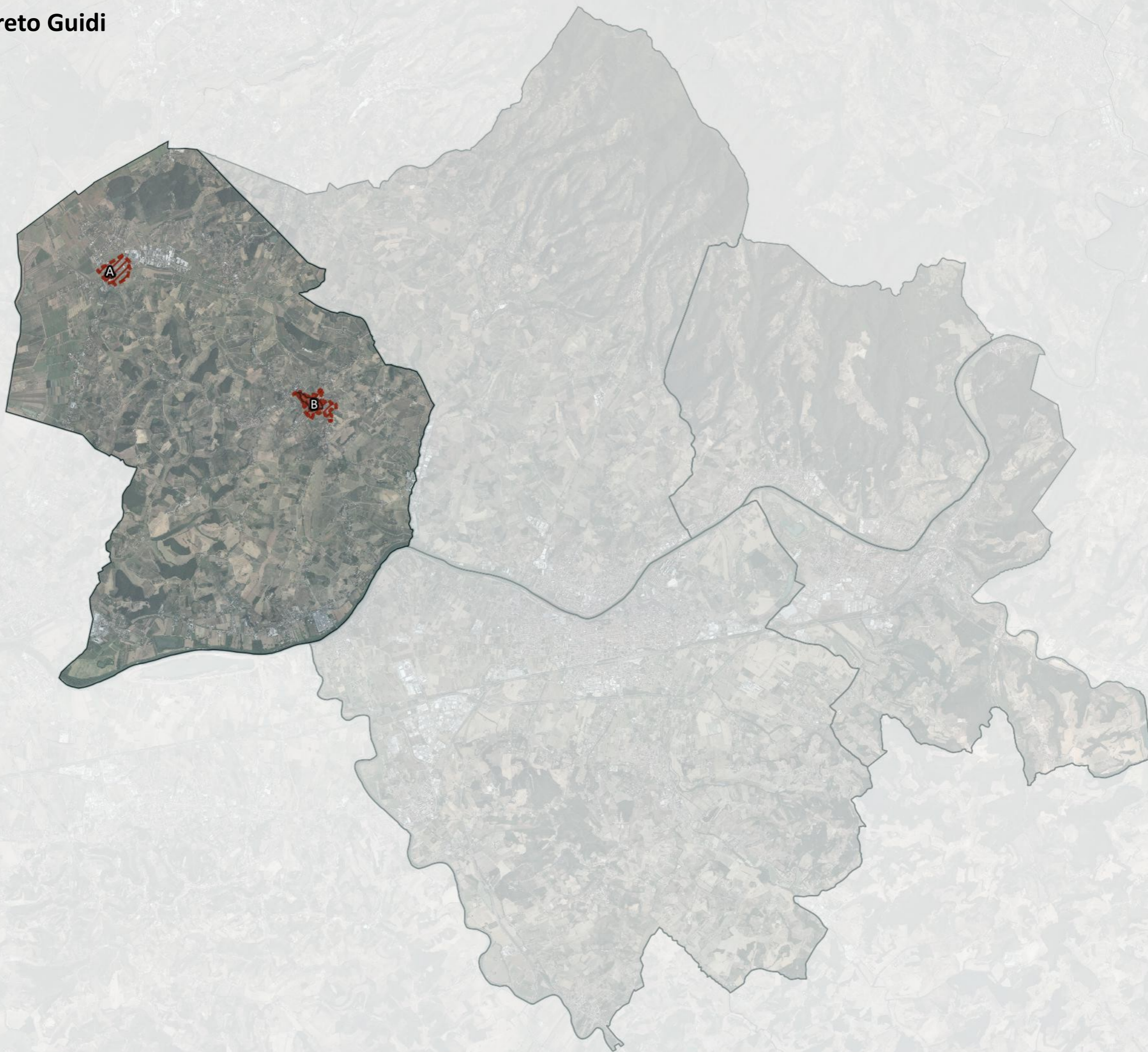
- 4.1 Centri storici pag. 140
- 4.2 Nuclei Rurali pag. 145

### **5. Comune di Vinci**

- 5.1 Centri storici pag. 174
- 5.2 Nuclei Rurali pag. 183



## Centri Storici Cerreto Guidi



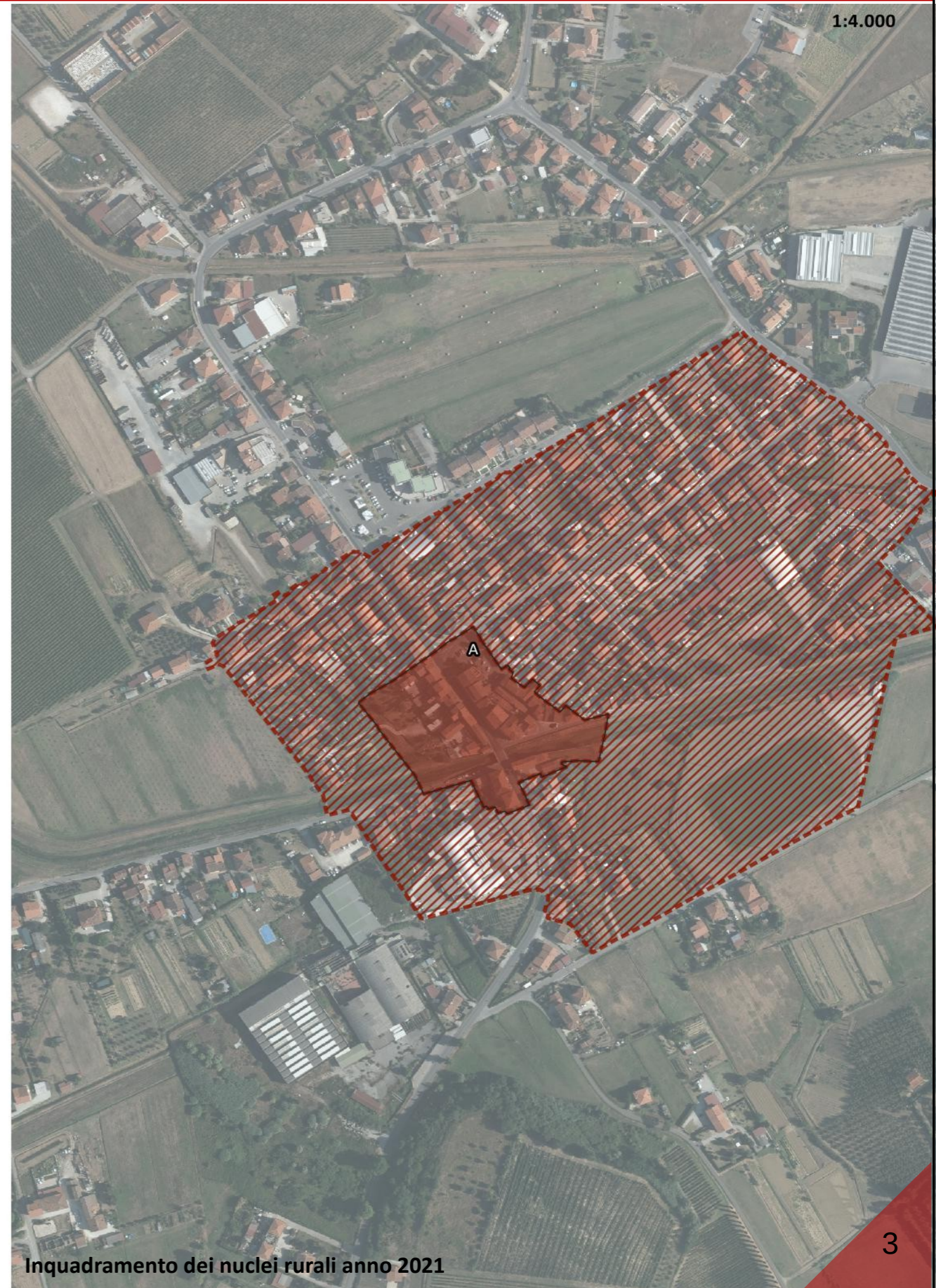


1:4.000



Inquadramento dei nuclei rurali anno 1954

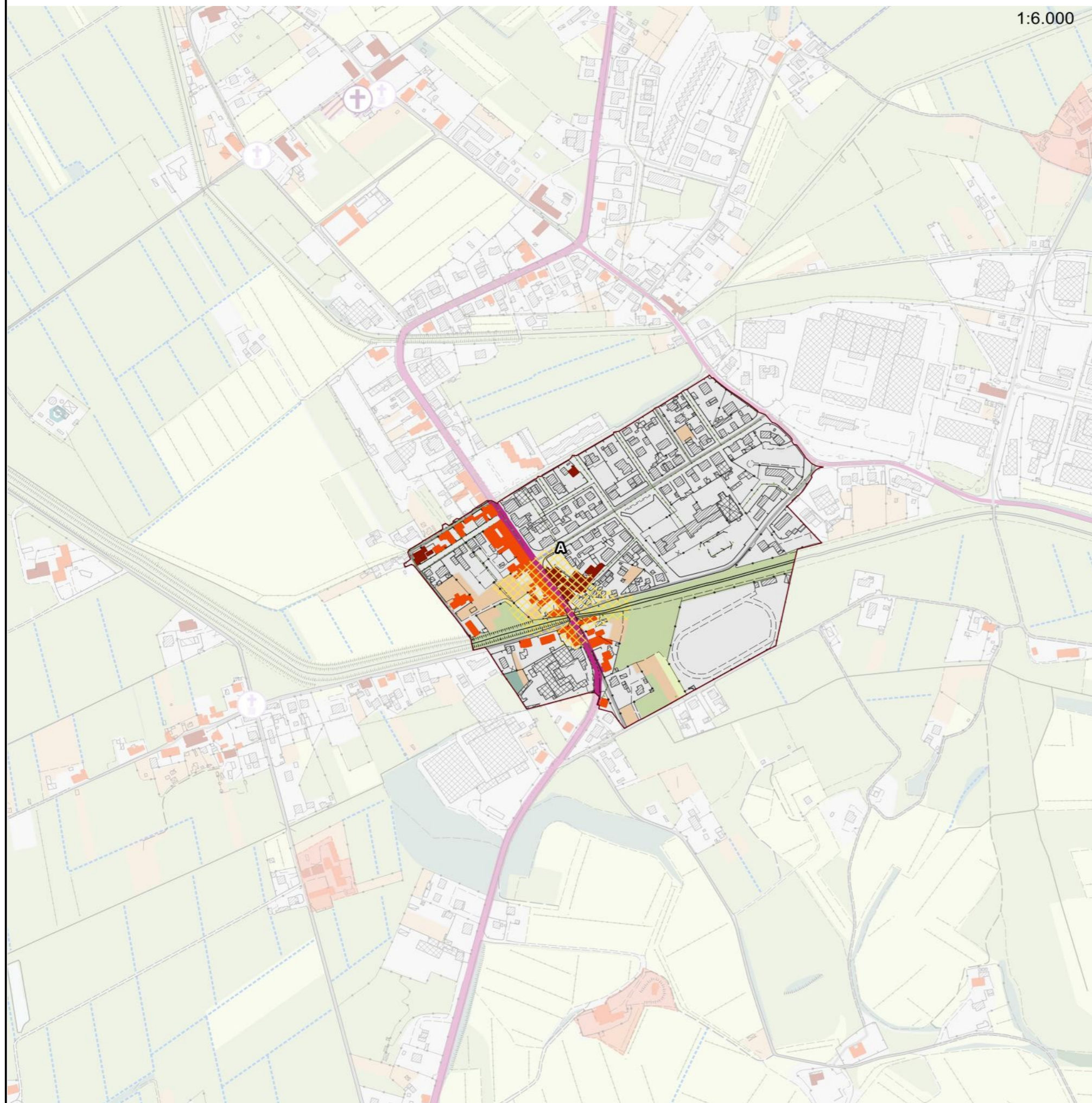
1:4.000



Inquadramento dei nuclei rurali anno 2021



1:6.000



## Legenda

### Struttura di impianto storico

- Percorsi fondativi
- Insediamenti urbani storici
- Nuclei rurali
- Edifici presenti al 1821
- Edifici presenti al 1954

### Beni architettonici e Socio - Culturali

- Immobili di interesse architettonico
- Zone di interesse archeologico

### Edifici e manufatto di interesse storico - culturale

- Pieve
- Chiesa
- Rocca
- Torre
- Castello
- Villa
- Fattoria

### Elementi arborei di valore storico - culturale

- Parco
- Albero monumentale
- Rarità botaniche

### Elementi minori delle identità e della specificità territoriale

- Tabernacolo

### Assestti vegetazionali

- Boschi e macchie
- Arbusteti

### Colture agrarie

- Seminativi e prati permanenti
- Coltivazione arborea

- Canalette e scoline
- Sorgenti

### Elementi cartografici di base

- Area urbanizzata
- Confini comunali

### Struttura insediativa

### Componenti di Valore Paesaggistico - Percettiva

- Itinerari escursionistici e territoriali
- Sentieri
- Percorsi ciclabili
- Strada panoramica
- Punti panoramici
- Crinali**
- Crinali principali
- Crinali secondari

### Struttura infrastrutturale

- Reticolo stradale urbano e periurbano
- Viabilità di grande comunicazione
- S.G.C FI-PI-LI
- Linea ferroviaria
- Stazioni ferroviarie

### Struttura ecosistemica

- Fiumi e biotopi lacustri e palustri
- Altri elementi della struttura ecosistemica

### Struttura agroforestale

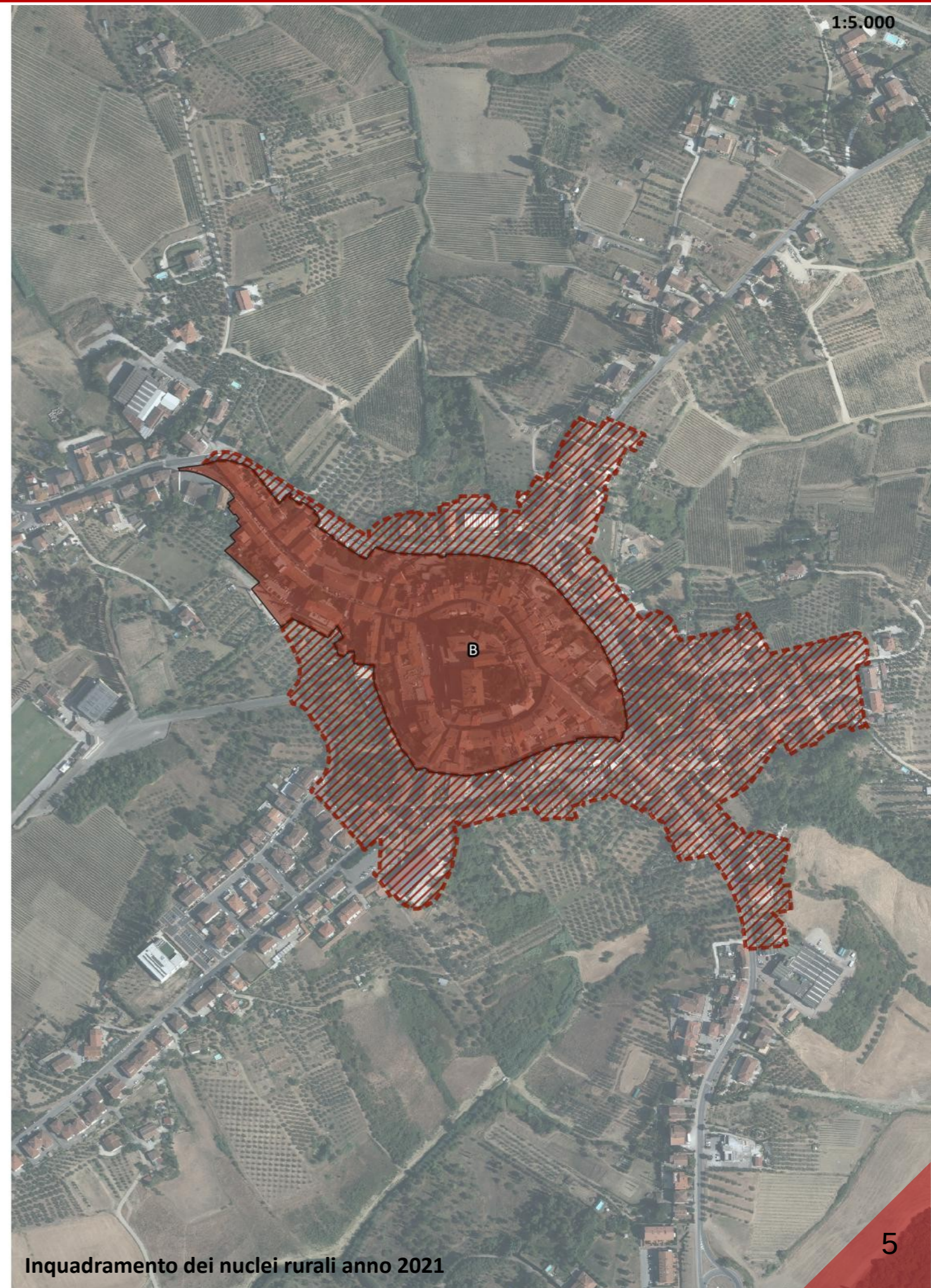
- Zone agricole eterogenee
- Altri elementi della struttura agroforestale

### Struttura idro - geomorfologica

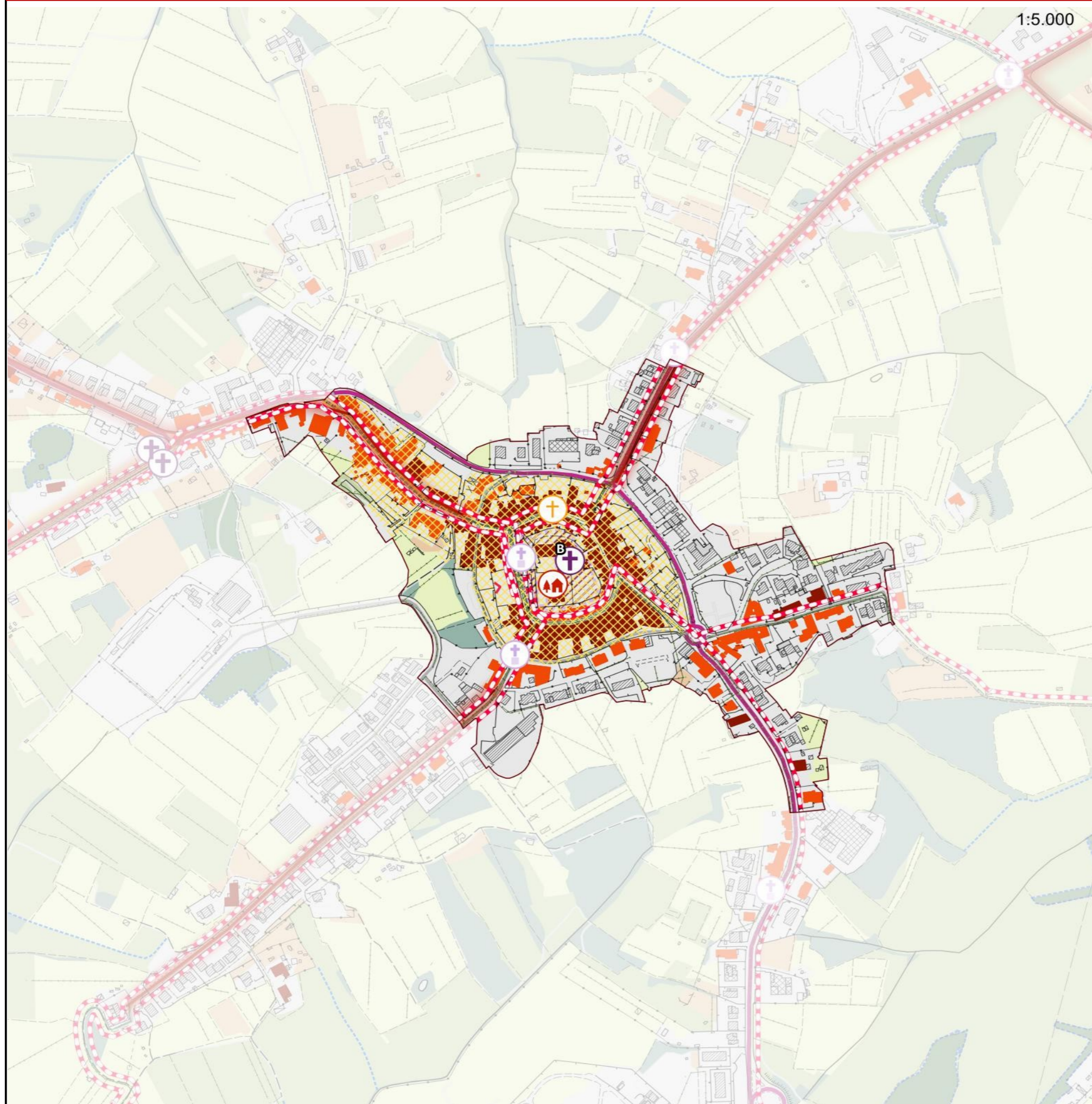
- Pozzi
- Depuratori



# B-Cerreto Guidi







## Legenda

### Struttura di impianto storico

- Percorsi fondativi
- Insediamenti urbani storici
- Nuclei rurali
- Edifici presenti al 1821
- Edifici presenti al 1954

### Beni architettonici e Socio - Culturali

- Immobili di interesse architettonico
- Zone di interesse archeologico

### Edifici e manufatto di interesse storico - culturale

- Pieve
- Chiesa
- Rocca
- Torre
- Castello
- Villa
- Fattoria

### Elementi arborei di valore storico - culturale

- Parco
- Albero monumentale
- Rarità botaniche

### Elementi minori delle identità e della specificità territoriale

- Tabernacolo

### Assesti vegetazionali

- Boschi e macchie
- Arbusteti

### Culture agrarie

- Seminativi e prati permanenti
- Coltivazione arborea

- Canalette e scoline
- Sorgenti

### Elementi cartografici di base

- Area urbanizzata
- Confini comunali

### Struttura insediativa

### Componenti di Valore Paesaggistico - Percettiva

- Itinerari escursionistici e territoriali
- Sentieri
- Percorsi ciclabili
- Strada panoramica
- Punti panoramici
- Crinali**
- Crinali principali
- Crinali secondari

### Struttura infrastrutturale

- Reticolo stradale urbano e periurbano
- Viabilità di grande comunicazione
- S.G.C FI-PI-LI
- Linea ferroviaria
- Stazioni ferroviarie

### Struttura ecosistemica

- Fiumi e biotopi lacustri e palustri
- Altri elementi della struttura ecosistemica

### Struttura agroforestale

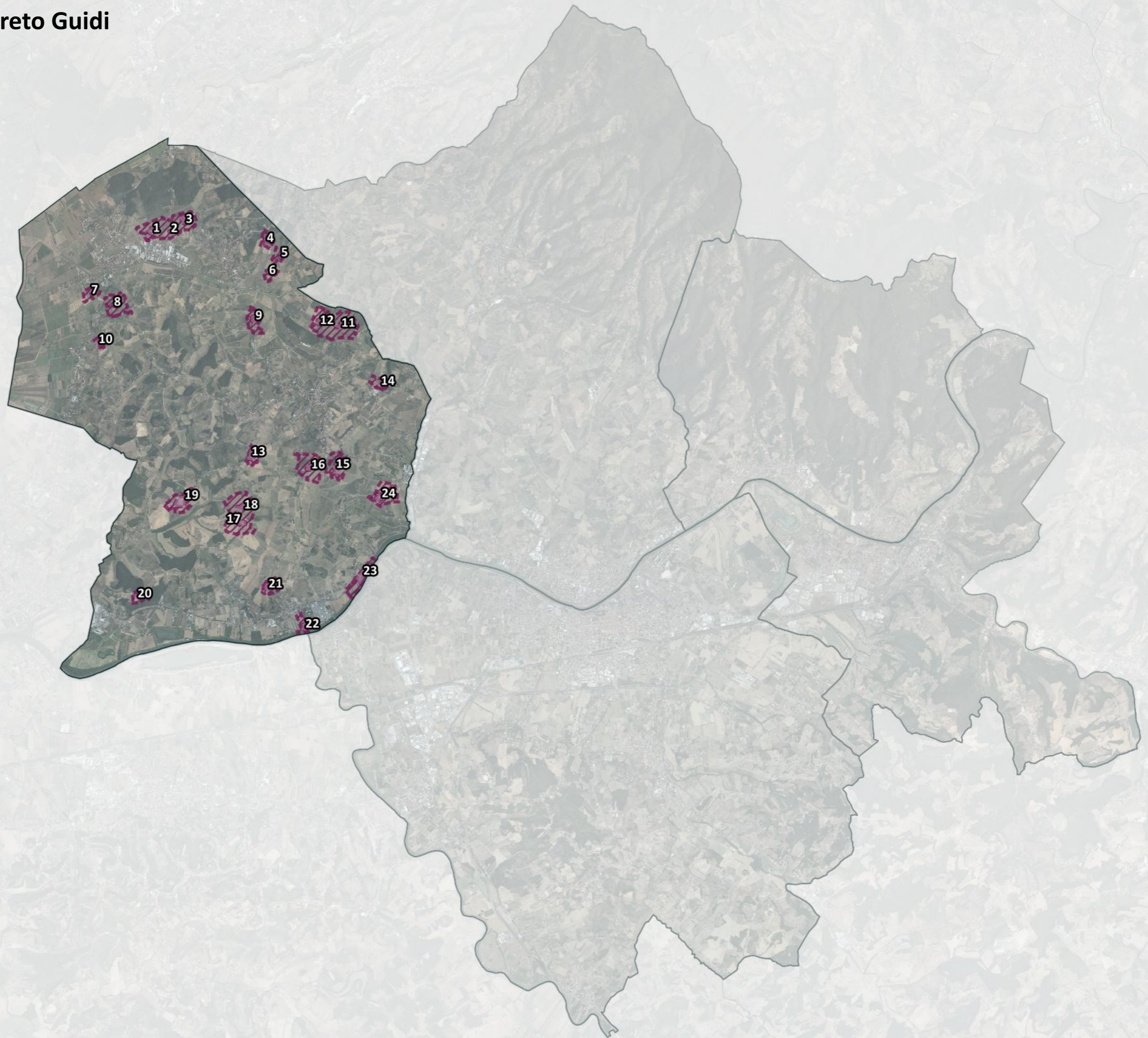
- Zone agricole eterogenee
- Altri elementi della struttura agroforestale

### Struttura idro - geomorfologica

- Pozzi
- Depuratori



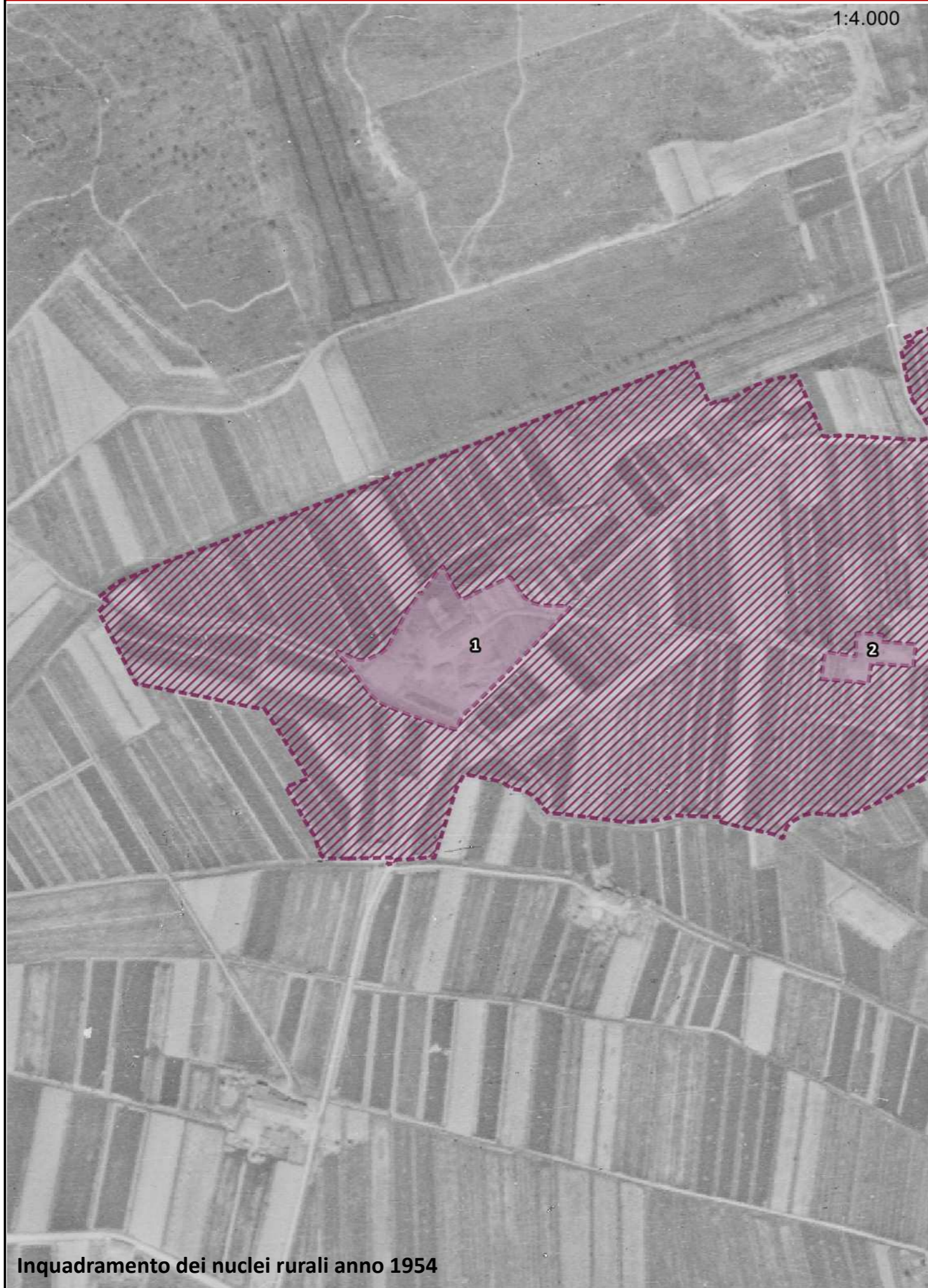
# Nuclei Storici Cerreto Guidi





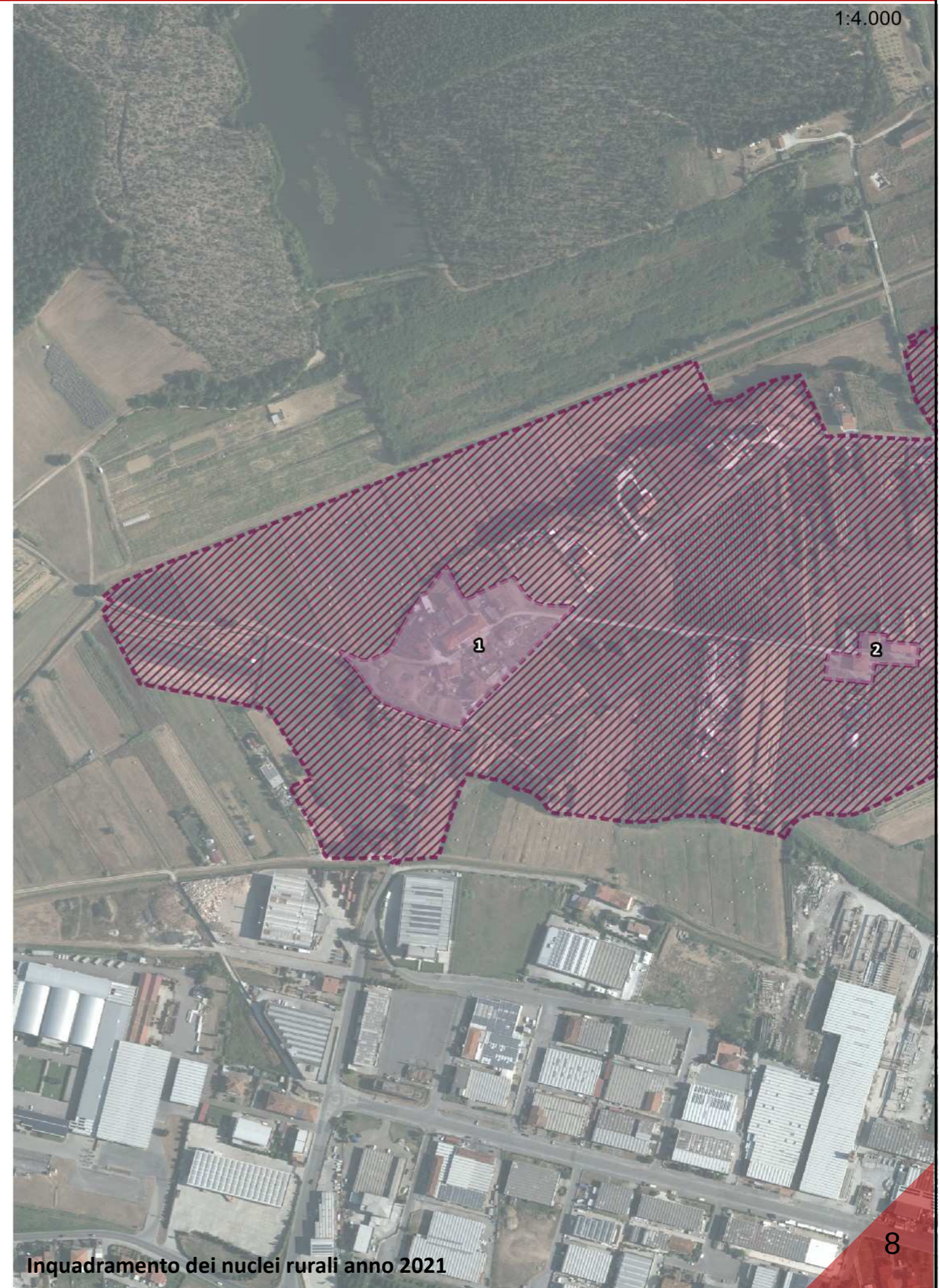
# 1-Capannacce

1:4.000



Inquadramento dei nuclei rurali anno 1954

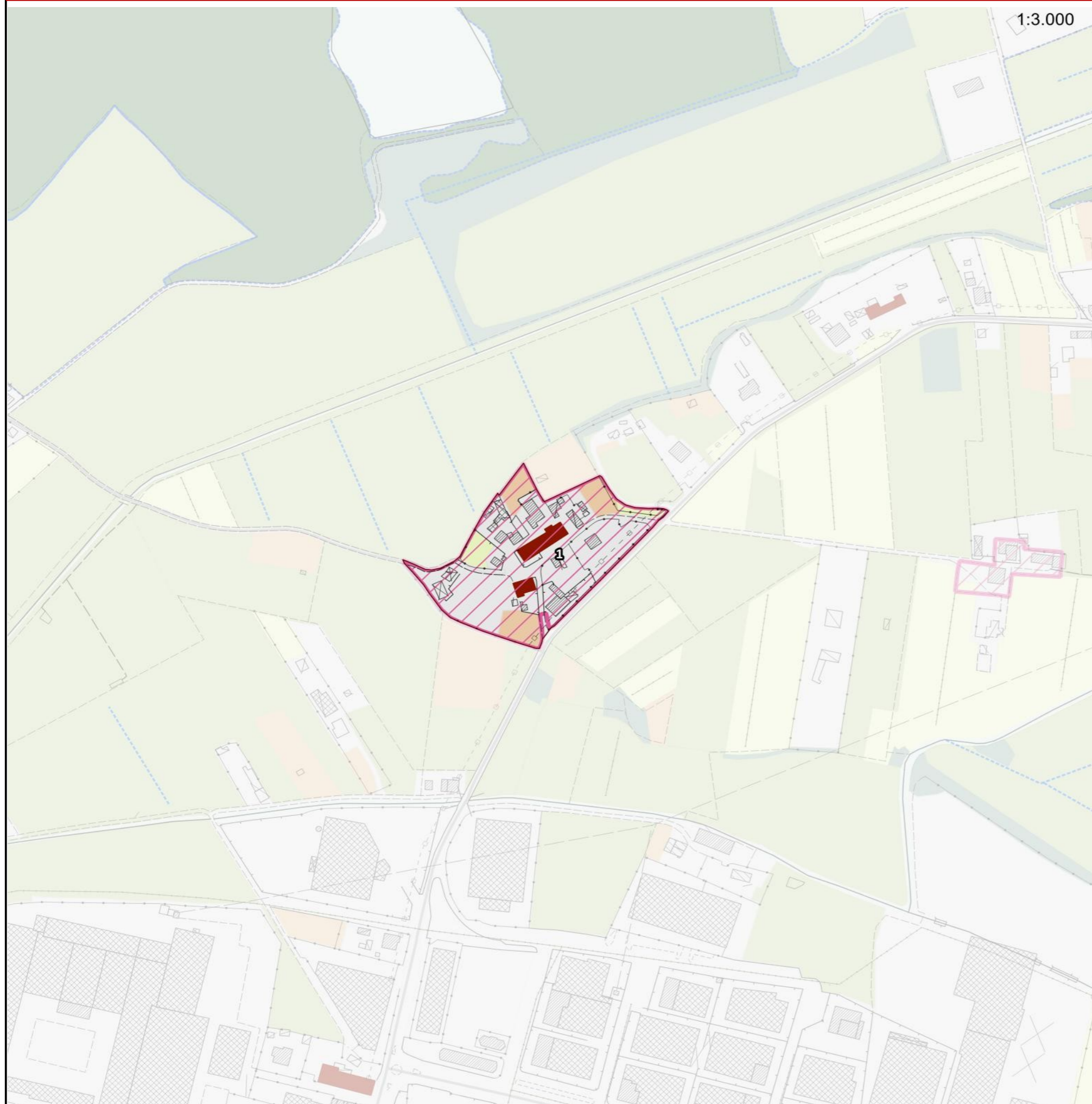
1:4.000



Inquadramento dei nuclei rurali anno 2021



# 1-Capannacce



## Legenda

### Struttura di impianto storico

- Percorsi fondativi
- Insediamenti urbani storici
- Nuclei rurali
- Edifici presenti al 1821
- Edifici presenti al 1954

### Beni architettonici e Socio - Culturali

- Immobili di interesse architettonico
- Zone di interesse archeologico

### Edifici e manufatto di interesse storico - culturale

- Pieve
- Chiesa
- Rocca
- Torre
- Castello
- Villa
- Fattoria

### Elementi arborei di valore storico - culturale

- Parco
- Albero monumentale
- Rarità botaniche

### Elementi minori delle identità e della specificità territoriale

- Tabernacolo

### Assesti vegetazionali

- Boschi e macchie
- Arbusteti

### Colture agrarie

- Seminativi e prati permanenti
- Coltivazione arborea

- Canalette e scoline
- Sorgenti

### Elementi cartografici di base

- Area urbanizzata
- Confini comunali

### Struttura insediativa

### Componenti di Valore Paesaggistico - Percettiva

- Itinerari escursionistici e territoriali
- Sentieri
- Percorsi ciclabili
- Strada panoramica
- Punti panoramici
- Crinali**
- Crinali principali
- Crinali secondari

### Struttura infrastrutturale

- Reticolo stradale urbano e periurbano
- Viabilità di grande comunicazione
- S.G.C FI-PI-LI
- Linea ferroviaria
- Stazioni ferroviarie

### Struttura ecosistemica

- Fiumi e biotopi lacustri e palustri
- Altri elementi della struttura ecosistemica

### Struttura agroforestale

- Zone agricole eterogenee
- Altri elementi della struttura agroforestale

### Struttura idro - geomorfologica

- Pozzi
- Depuratori



## 2-Acquerata

1:4.000



Inquadramento dei nuclei rurali anno 1954

1:4.000



Inquadramento dei nuclei rurali anno 2021



# 2-Acquerata



## Legenda

### Struttura di impianto storico

- Percorsi fondativi
- Insedimenti urbani storici
- Nuclei rurali
- Edifici presenti al 1821
- Edifici presenti al 1954

### Beni architettonici e Socio - Culturali

- Immobili di interesse architettonico
- Zone di interesse archeologico

### Edifici e manufatto di interesse storico - culturale

- Pieve
- Chiesa
- Rocca
- Torre
- Castello
- Villa
- Fattoria

### Elementi arborei di valore storico - culturale

- Parco
- Albero monumentale
- Rarità botaniche

### Elementi minori delle identità e della specificità territoriale

- Tabernacolo

### Assesti vegetazionali

- Boschi e macchie
- Arbusteti

### Colture agrarie

- Seminativi e prati permanenti
- Coltivazione arborea

- Canalette e scoline
- Sorgenti

### Elementi cartografici di base

- Area urbanizzata
- Confini comunali

### Struttura insediativa

### Componenti di Valore Paesaggistico - Percettiva

- Itinerari escursionistici e territoriali
- Sentieri
- Percorsi ciclabili
- Strada panoramica
- Punti panoramici
- Crinali**
- Crinali principali
- Crinali secondari

### Struttura infrastrutturale

- Reticolo stradale urbano e periurbano
- Viabilità di grande comunicazione
- S.G.C FI-PI-LI
- Linea ferroviaria
- Stazioni ferroviarie

### Struttura ecosistemica

- Fiumi e biotopi lacustri e palustri
- Altri elementi della struttura ecosistemica

### Struttura agroforestale

- Zone agricole eterogenee
- Altri elementi della struttura agroforestale

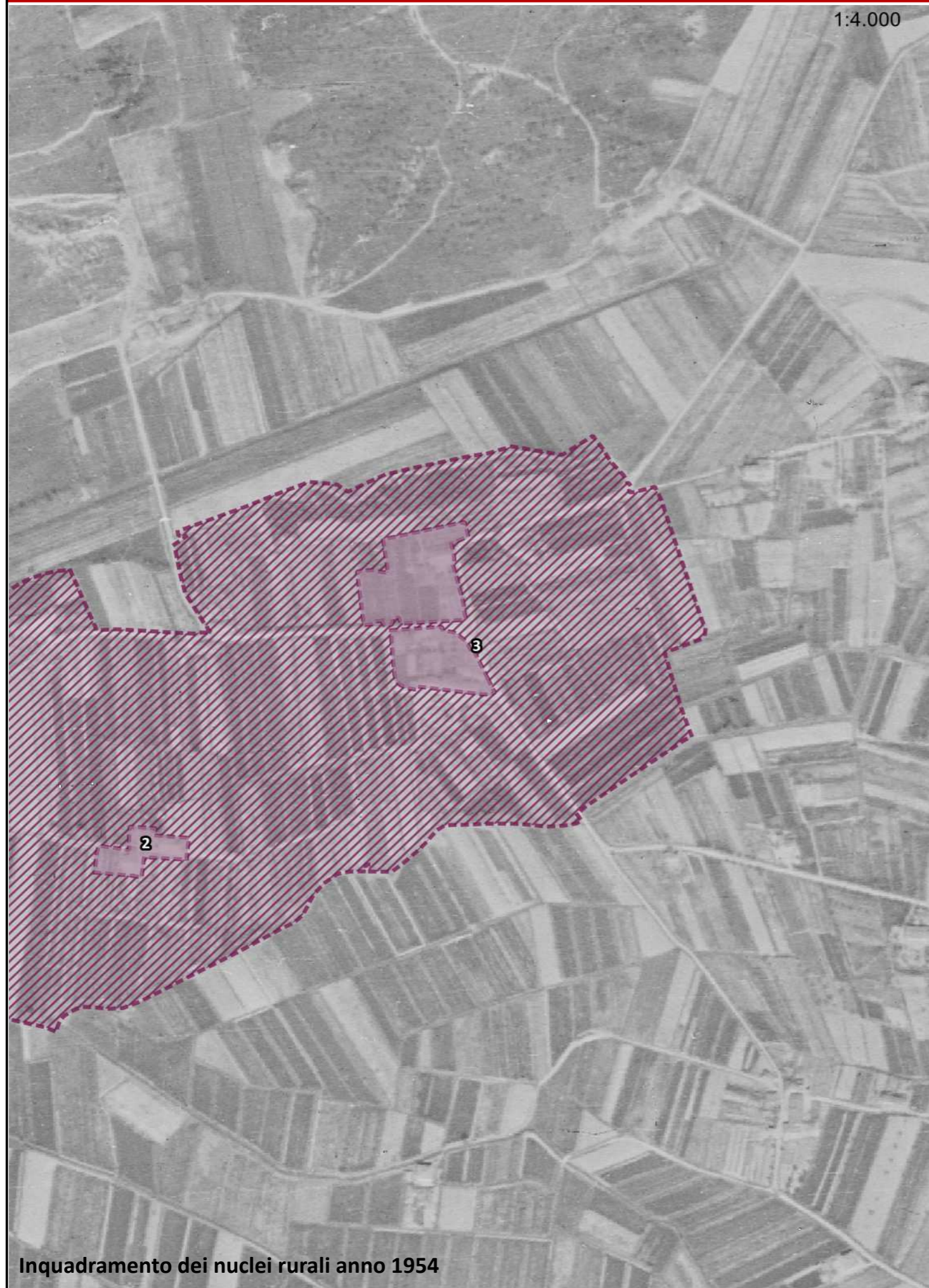
### Struttura idro - geomorfologica

- Pozzi
- Depuratori



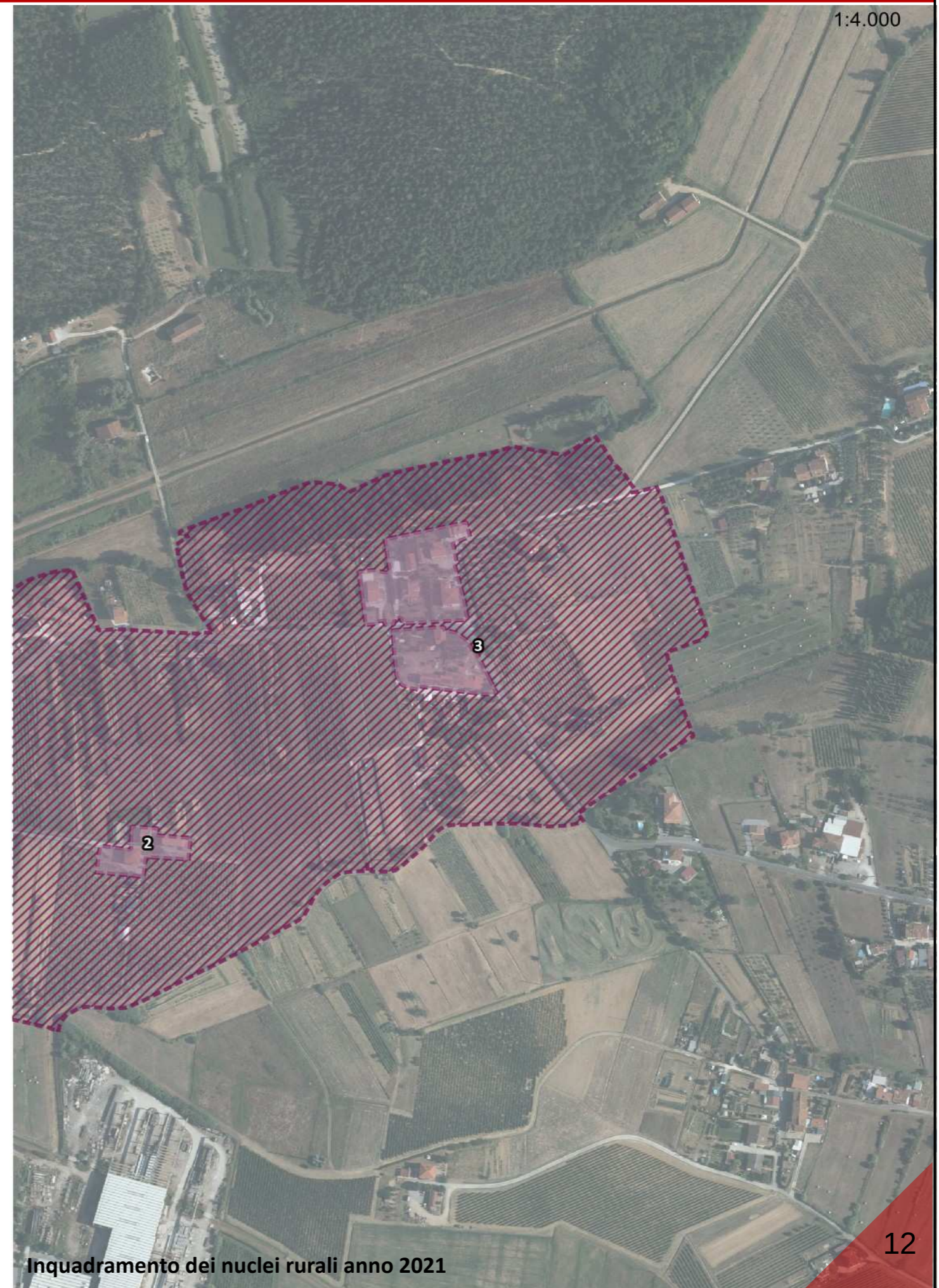
### 3-Acqueratina

1:4.000



Inquadramento dei nuclei rurali anno 1954

1:4.000

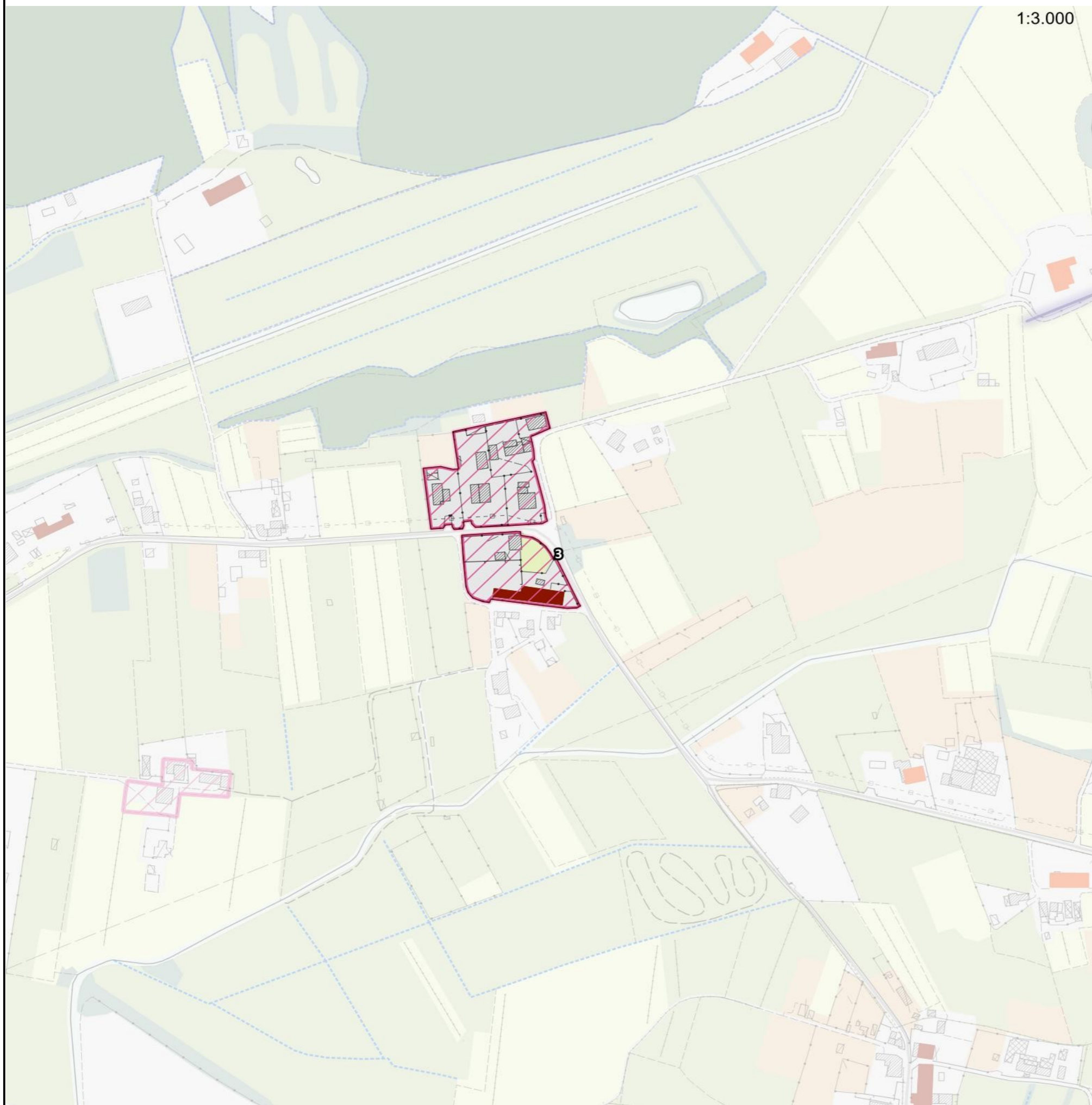


Inquadramento dei nuclei rurali anno 2021



# 3-Acqueratina

1:3.000



## Legenda

### Struttura di impianto storico

- Percorsi fondativi
- Insediamenti urbani storici
- Nuclei rurali
- Edifici presenti al 1821
- Edifici presenti al 1954

### Beni architettonici e Socio - Culturali

- Immobili di interesse architettonico
- Zone di interesse archeologico

### Edifici e manufatto di interesse storico - culturale

- Pieve
- Chiesa
- Rocca
- Torre
- Castello
- Villa
- Fattoria

### Elementi arborei di valore storico - culturale

- Parco
- Albero monumentale
- Rarità botaniche

### Elementi minori delle identità e della specificità territoriale

- Tabernacolo

### Assesti vegetazionali

- Boschi e macchie
- Arbusteti

### Colture agrarie

- Seminativi e prati permanenti
- Coltivazione arborea

- Canalette e scoline
- Sorgenti

### Elementi cartografici di base

- Area urbanizzata
- Confini comunali

### Struttura insediativa

### Componenti di Valore Paesaggistico - Percettiva

- Itinerari escursionistici e territoriali
- Sentieri
- Percorsi ciclabili
- Strada panoramica
- Punti panoramici
- Crinali**
- Crinali principali
- Crinali secondari

### Struttura infrastrutturale

- Reticolo stradale urbano e periurbano
- Viabilità di grande comunicazione
- S.G.C FI-PI-LI
- Linea ferroviaria
- Stazioni ferroviarie

### Struttura ecosistemica

- Fiumi e biotopi lacustri e palustri
- Altri elementi della struttura ecosistemica

### Struttura agroforestale

- Zone agricole eterogenee
- Altri elementi della struttura agroforestale

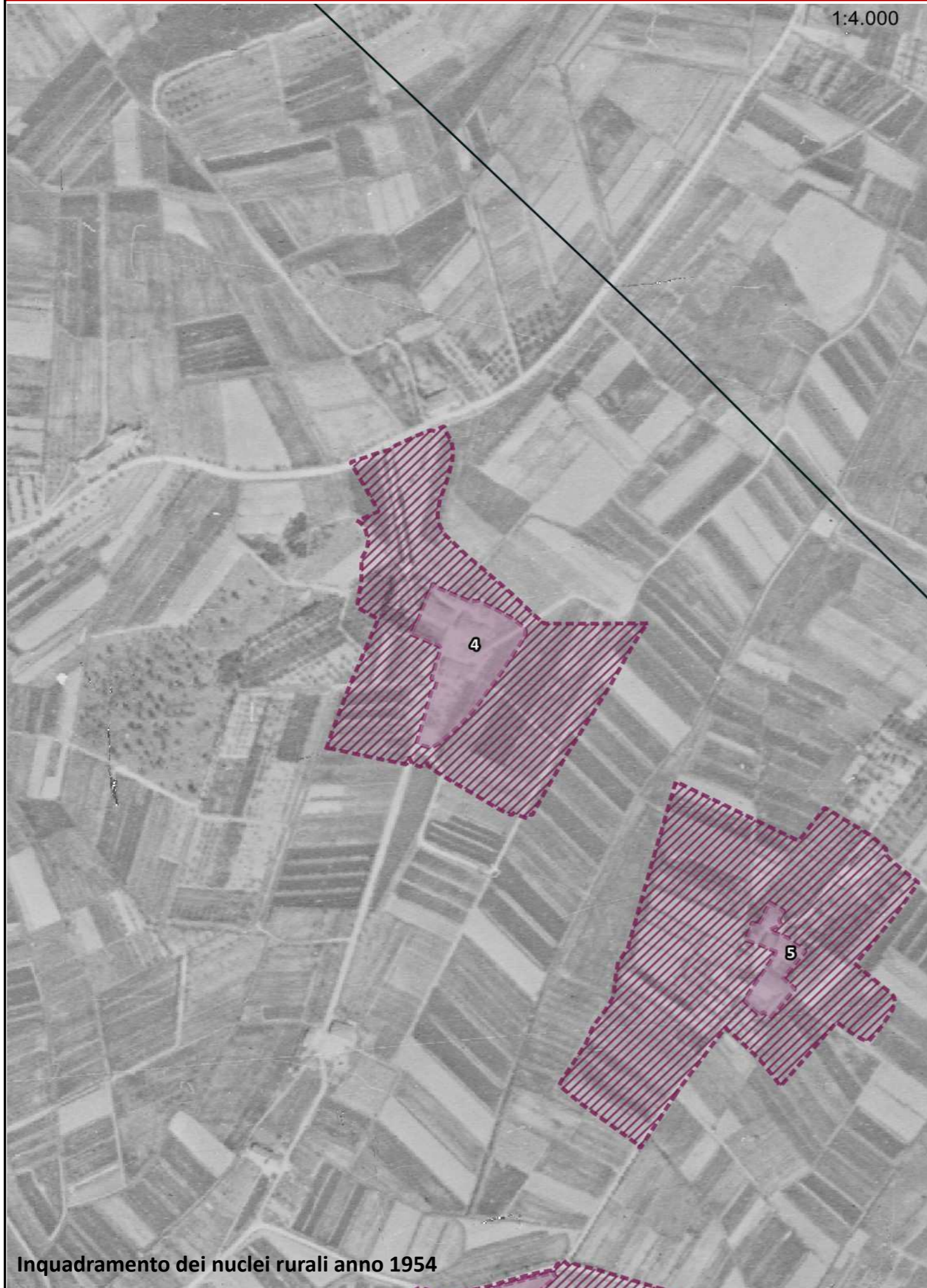
### Struttura idro - geomorfologica

- Pozzi
- Depuratori



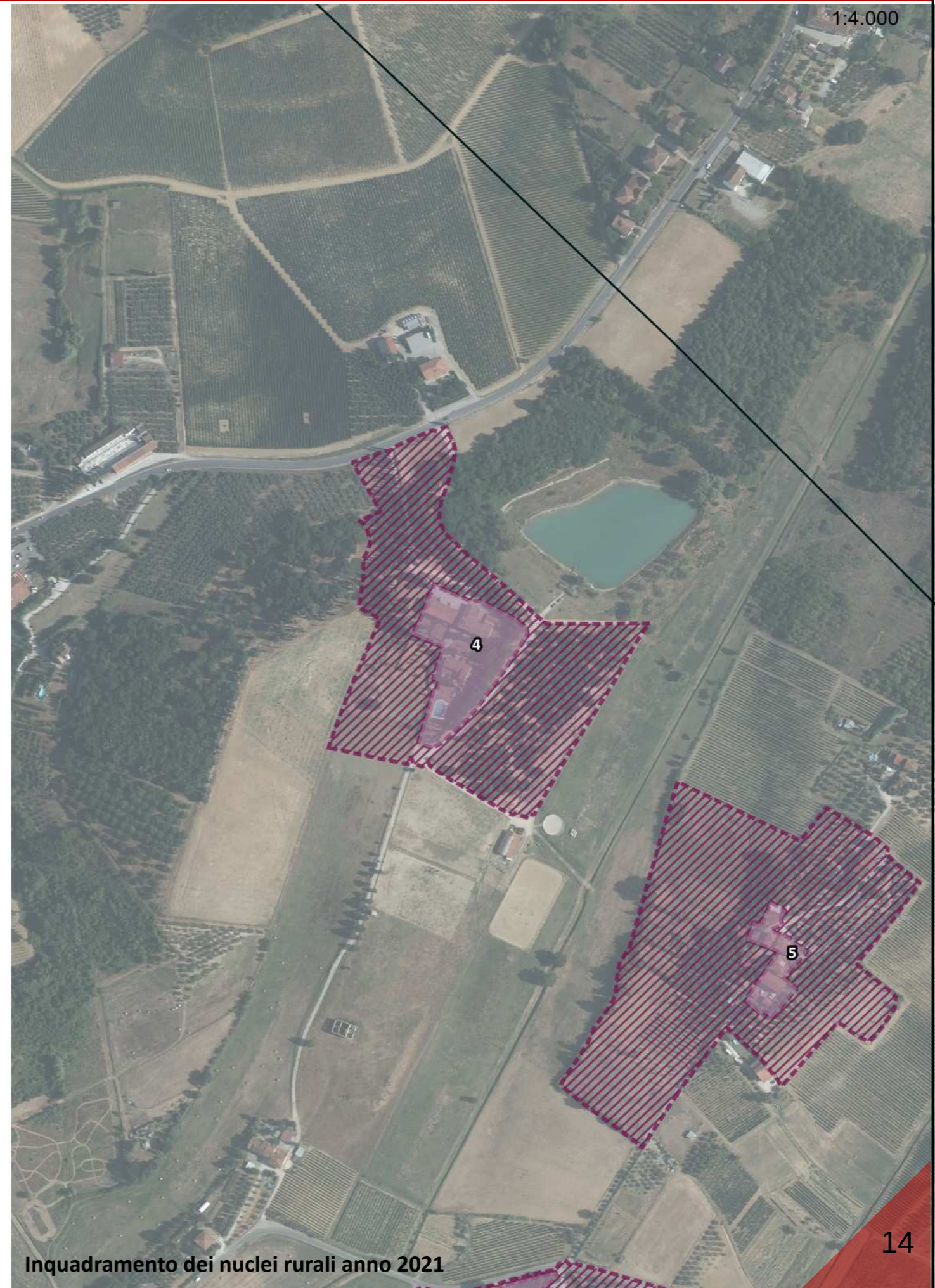
# 4-Rozzalupi

1:4.000



Inquadramento dei nuclei rurali anno 1954

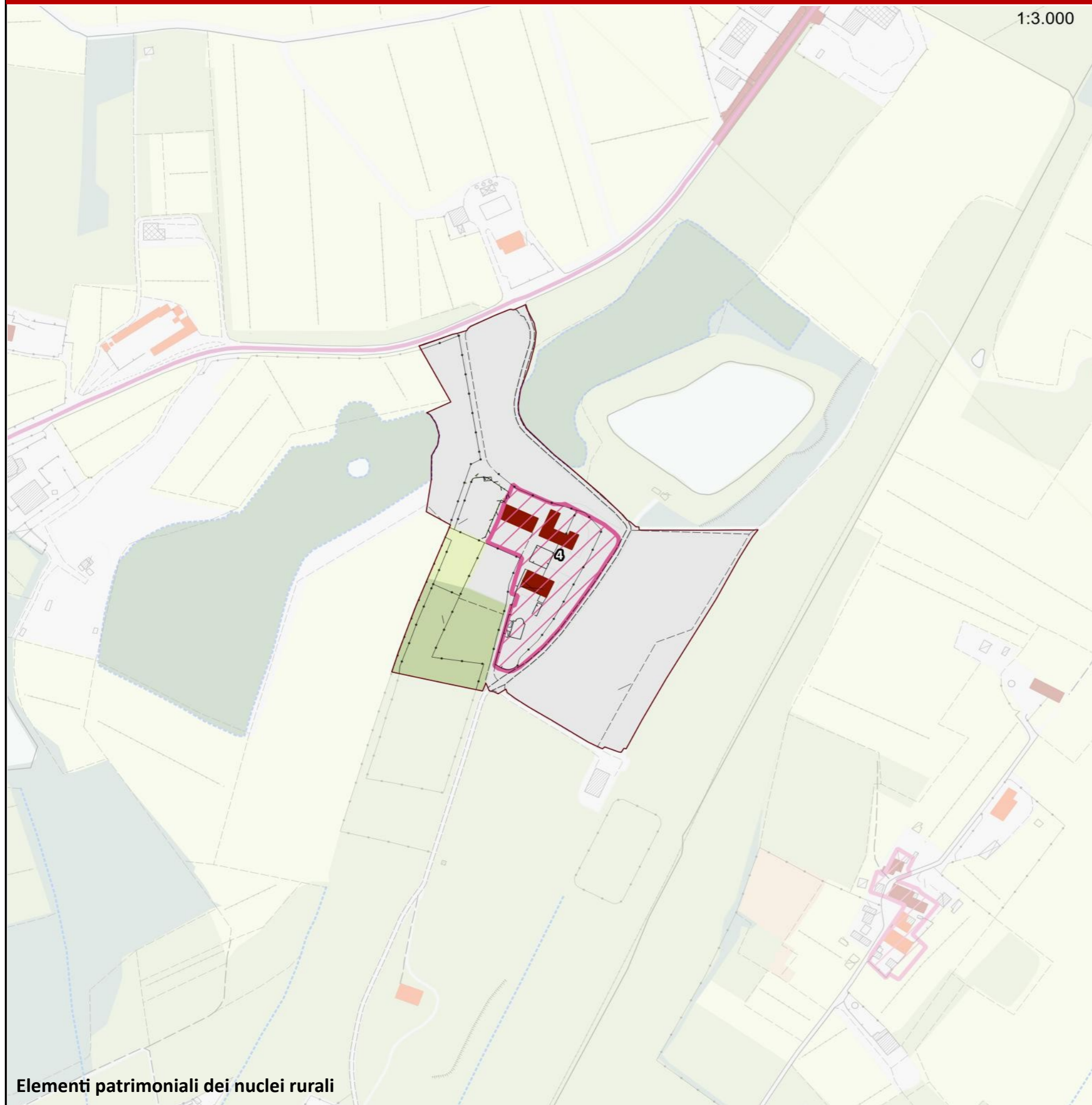
1:4.000



Inquadramento dei nuclei rurali anno 2021



1:3.000



## Legenda

### Struttura di impianto storico

- Percorsi fondativi
- Insediamenti urbani storici
- Nuclei rurali
- Edifici presenti al 1954

### Beni architettonici e Socio - Culturali

- Immobili di interesse architettonico
- Zone di interesse archeologico

### Edifici e manufatto di interesse storico - culturale

- Pieve
- Chiesa
- Rocca
- Torre
- Castello
- Villa
- Fattoria

### Elementi arborei di valore storico - culturale

- Parco
- Albero monumentale
- Rarità botaniche

### Elementi minori delle identità e della specificità territoriale

- Tabernacolo

### Assesti vegetazionali

- Boschi e macchie
- Arbusteti

### Colture agrarie

- Seminativi e prati permanenti
- Coltivazione arborea

- Canalette e scoline
- Sorgenti

### Elementi cartografici di base

- Area urbanizzata
- Confini comunali

### Struttura insediativa

### Componenti di Valore Paesaggistico - Percettiva

- Itinerari escursionistici e territoriali
- Sentieri
- Percorsi ciclabili
- Strada panoramica
- Punti panoramici
- Crinali**
  - Crinali principali
  - Crinali secondari

### Struttura infrastrutturale

- Reticolo stradale urbano e periurbano
- Viabilità di grande comunicazione
- S.G.C FI-PI-LI
- Linea ferroviaria
- Stazioni ferroviarie

### Struttura ecosistemica

- Fiumi e biotopi lacustri e palustri
- Altri elementi della struttura ecosistemica

### Struttura agroforestale

- Zone agricole eterogenee
- Altri elementi della struttura agroforestale

### Struttura idro - geomorfologica

- Pozzi
- Depuratori



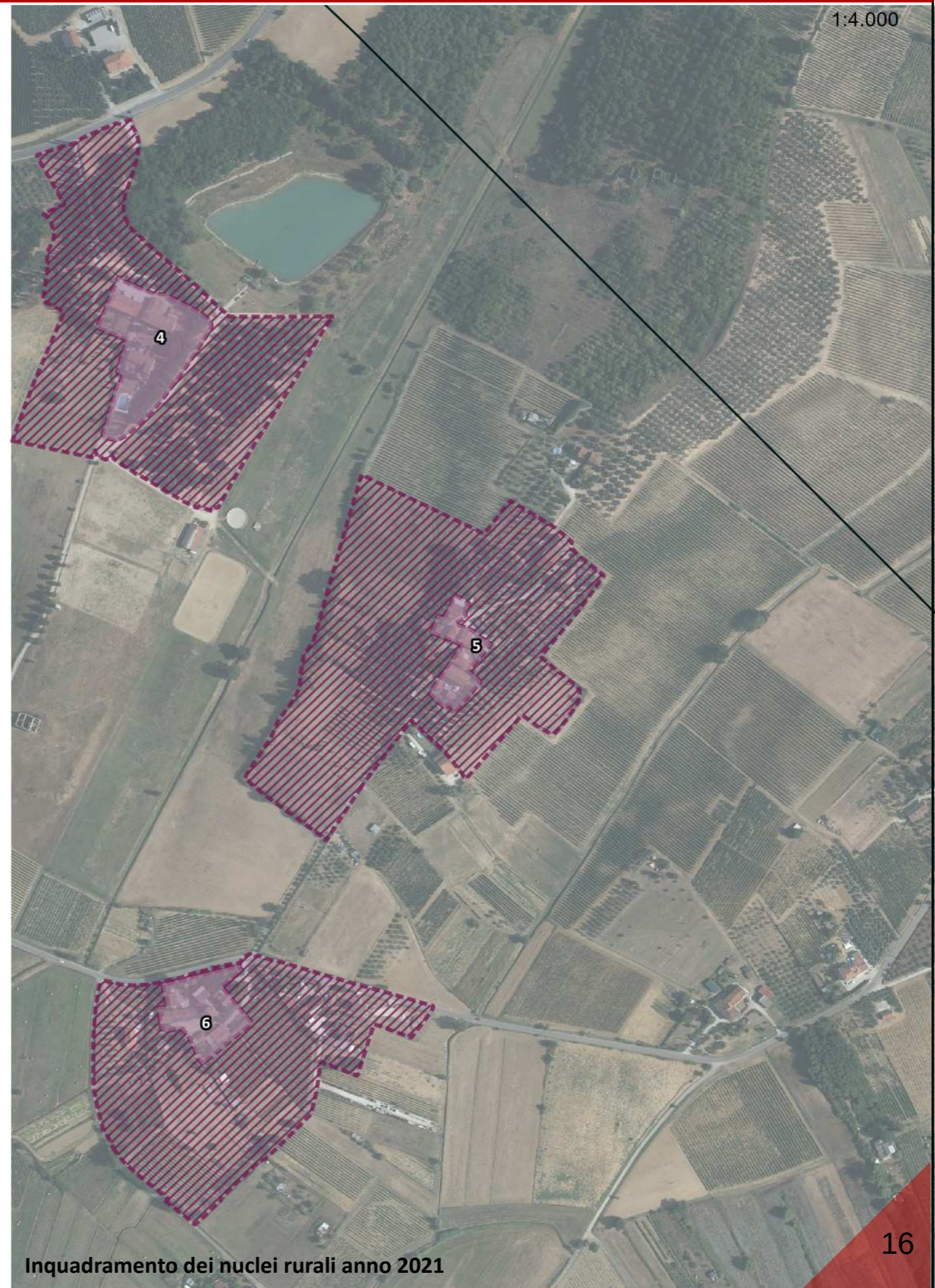
# 5-Cacciapolti

1:4.000



Inquadramento dei nuclei rurali anno 1954

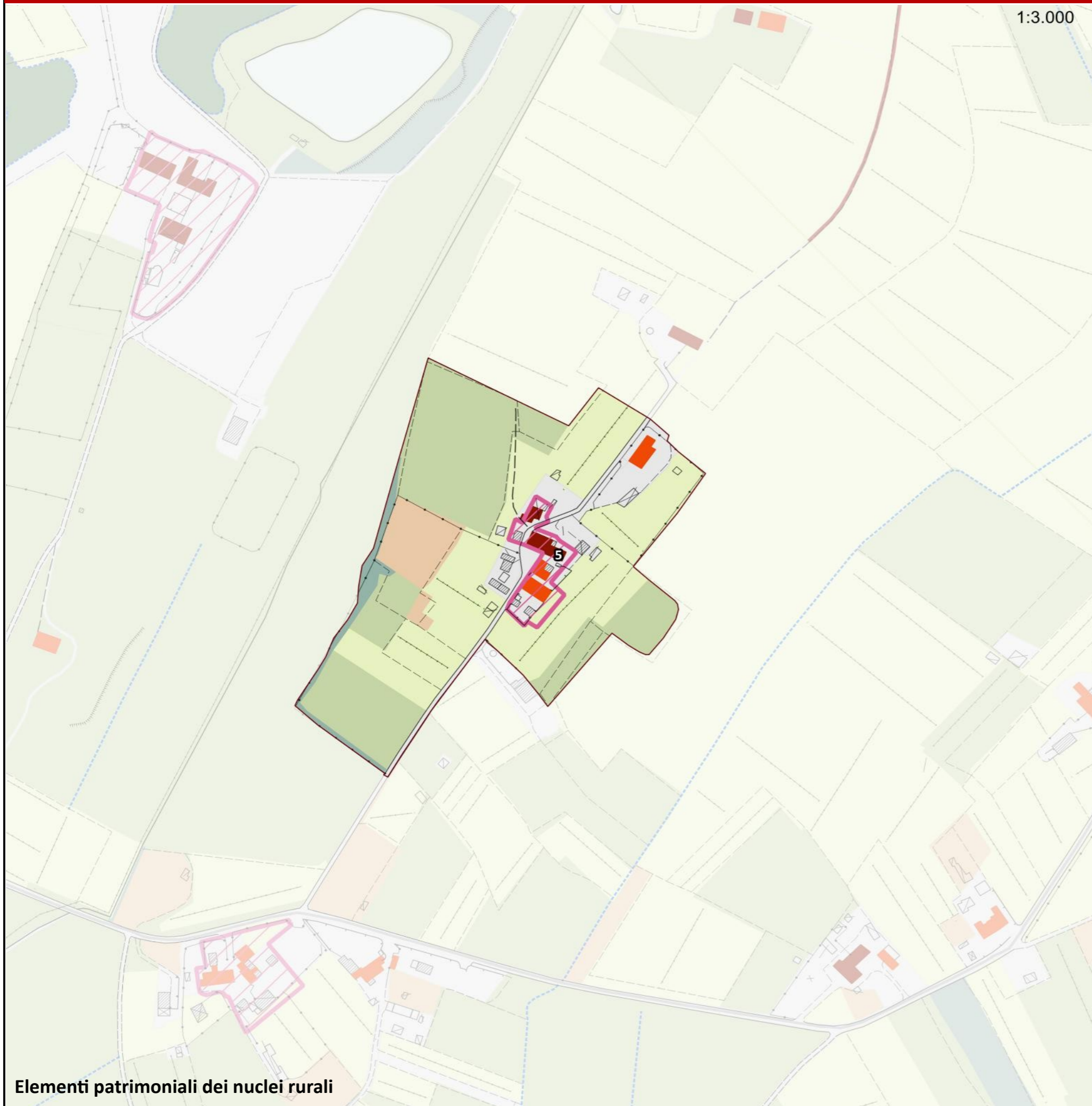
1:4.000



Inquadramento dei nuclei rurali anno 2021



1:3.000



## Legenda

### Struttura di impianto storico

- Percorsi fondativi
- Insediamenti urbani storici
- Nuclei rurali
- Edifici presenti al 1954

### Beni architettonici e Socio - Culturali

- Immobili di interesse architettonico
- Zone di interesse archeologico

### Edifici e manufatto di interesse storico - culturale

- Pieve
- Chiesa
- Rocca
- Torre
- Castello
- Villa
- Fattoria

### Elementi arborei di valore storico - culturale

- Parco
- Albero monumentale
- Rarità botaniche

### Elementi minori delle identità e della specificità territoriale

- Tabernacolo

### Assesti vegetazionali

- Boschi e macchie
- Arbusteti

### Colture agrarie

- Seminativi e prati permanenti
- Coltivazione arborea

- Canalette e scoline
- Sorgenti

### Elementi cartografici di base

- Area urbanizzata
- Confini comunali

### Struttura insediativa

### Componenti di Valore Paesaggistico - Percettiva

- Itinerari escursionistici e territoriali
- Sentieri
- Percorsi ciclabili
- Strada panoramica
- Punti panoramici
- Crinali**
  - Crinali principali
  - Crinali secondari

### Struttura infrastrutturale

- Reticolo stradale urbano e periurbano
- Viabilità di grande comunicazione
- S.G.C FI-PI-LI
- Linea ferroviaria
- Stazioni ferroviarie

### Struttura ecosistemica

- Fiumi e biotopi lacustri e palustri
- Altri elementi della struttura ecosistemica

### Struttura agroforestale

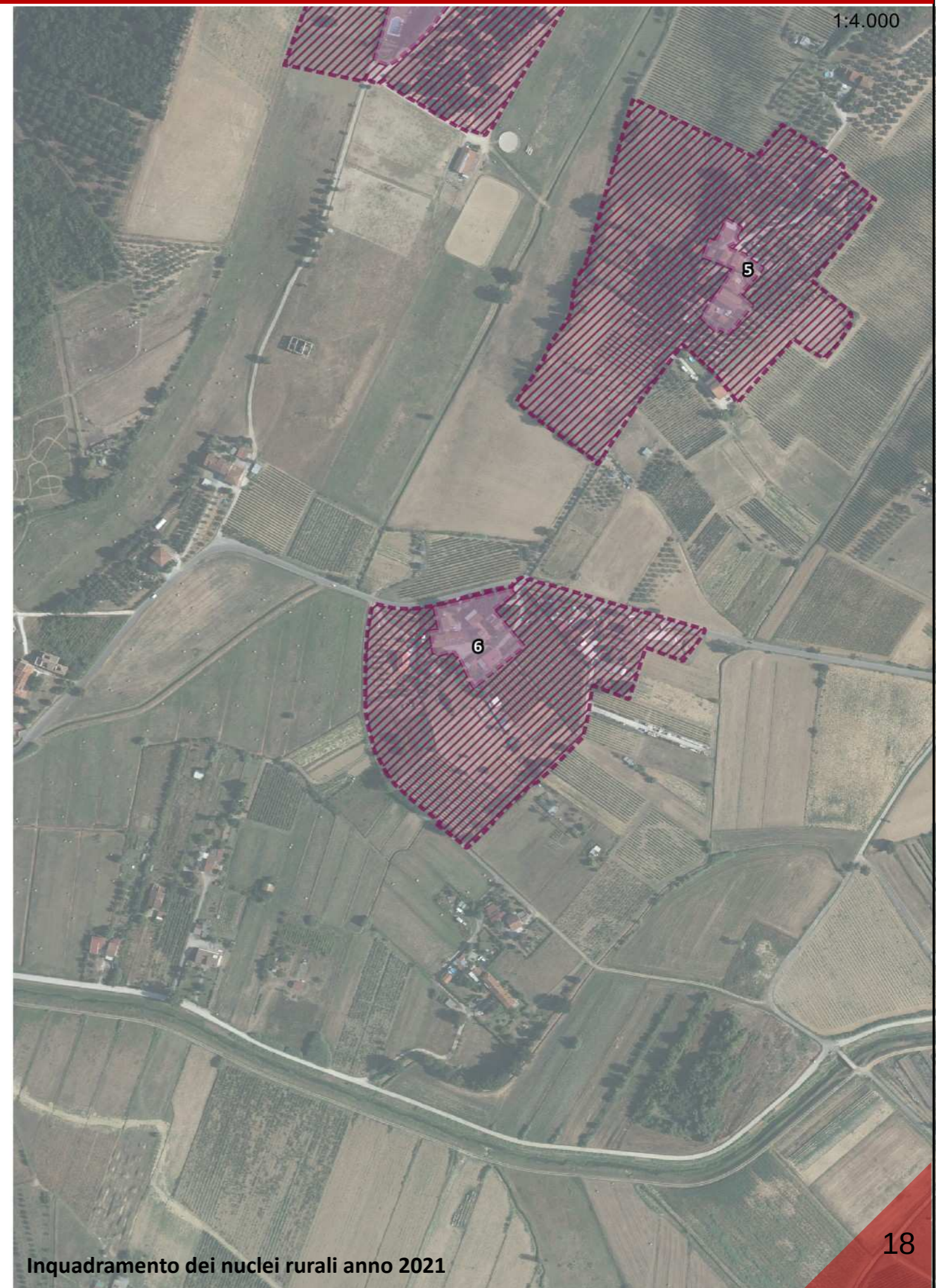
- Zone agricole eterogenee
- Altri elementi della struttura agroforestale

### Struttura idro - geomorfologica

- Pozzi
- Depuratori

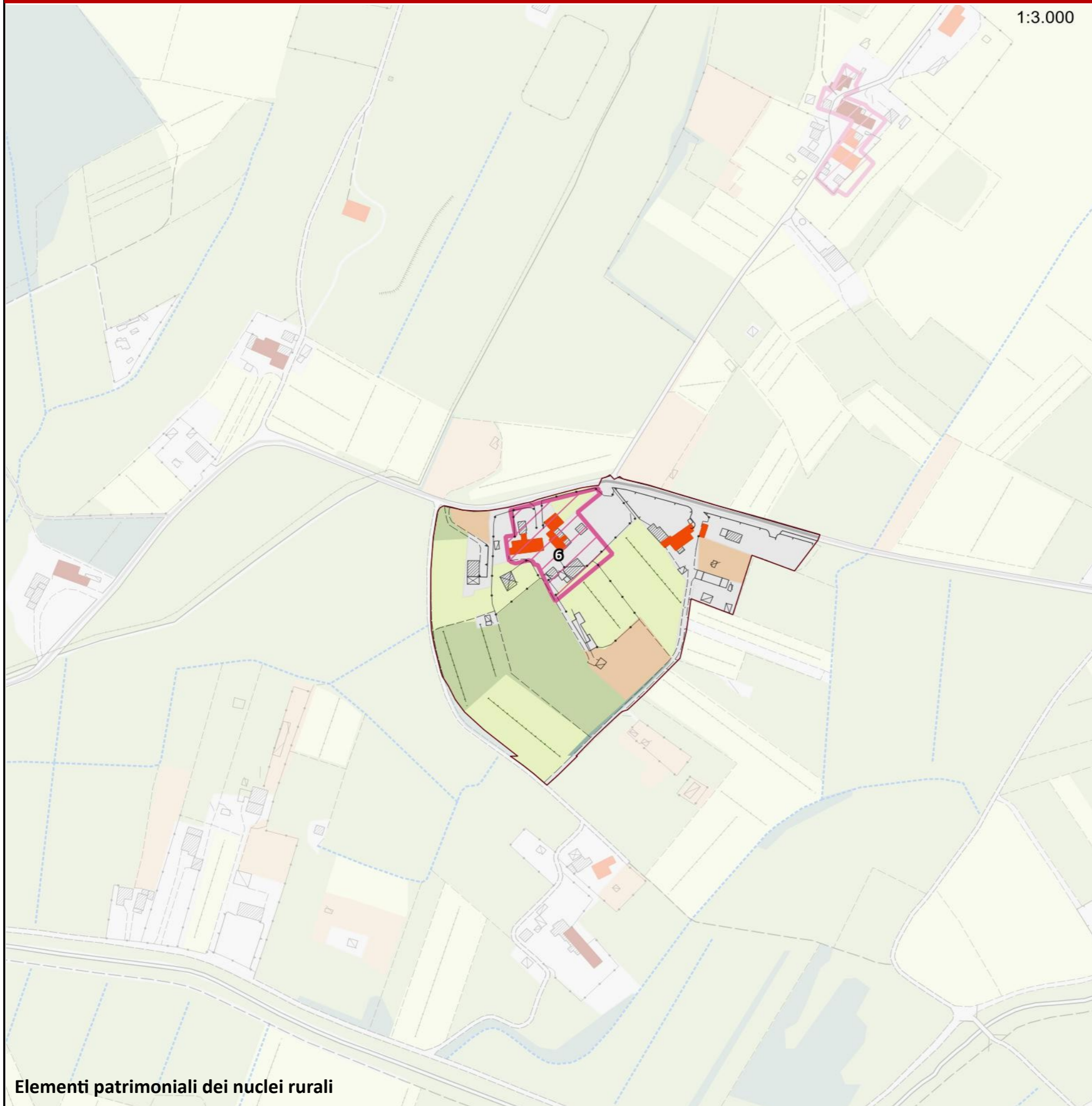


## 6-La Berna





1:3.000



## Legenda

### Struttura di impianto storico

- Percorsi fondativi
- Insediamenti urbani storici
- Nuclei rurali
- Edifici presenti al 1821
- Edifici presenti al 1954

### Beni architettonici e Socio - Culturali

- Immobili di interesse architettonico
- Zone di interesse archeologico

### Edifici e manufatto di interesse storico - culturale

- Pieve
- Chiesa
- Rocca
- Torre
- Castello
- Villa
- Fattoria

### Elementi arborei di valore storico - culturale

- Parco
- Albero monumentale
- Rarità botaniche

### Elementi minori delle identità e della specificità territoriale

- Tabernacolo

### Assetti vegetazionali

- Boschi e macchie
- Arbusteti

### Colture agrarie

- Seminativi e prati permanenti
- Coltivazione arborea

- Canalette e scoline
- Sorgenti

### Elementi cartografici di base

- Area urbanizzata
- Confini comunali

### Struttura insediativa

### Componenti di Valore Paesaggistico - Percettiva

- Itinerari escursionistici e territoriali
- Sentieri
- Percorsi ciclabili
- Strada panoramica
- Punti panoramici
- Crinali**
  - Crinali principali
  - Crinali secondari

### Struttura infrastrutturale

- Reticolo stradale urbano e periurbano
- Viabilità di grande comunicazione
- S.G.C FI-PI-LI
- Linea ferroviaria
- Stazioni ferroviarie

### Struttura ecosistemica

- Fiumi e biotopi lacustri e palustri
- Altri elementi della struttura ecosistemica

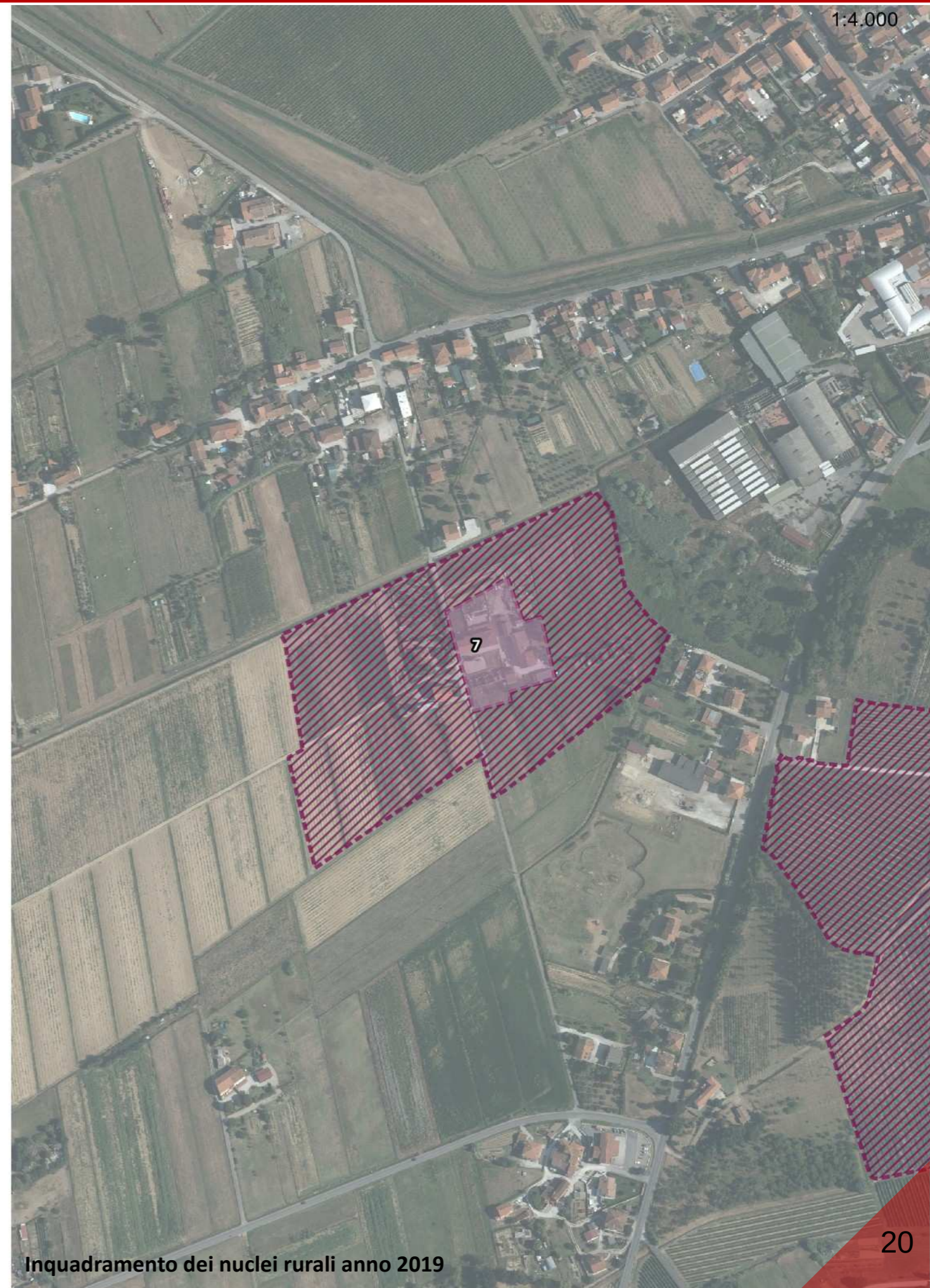
### Struttura agroforestale

- Zone agricole eterogenee
- Altri elementi della struttura agroforestale

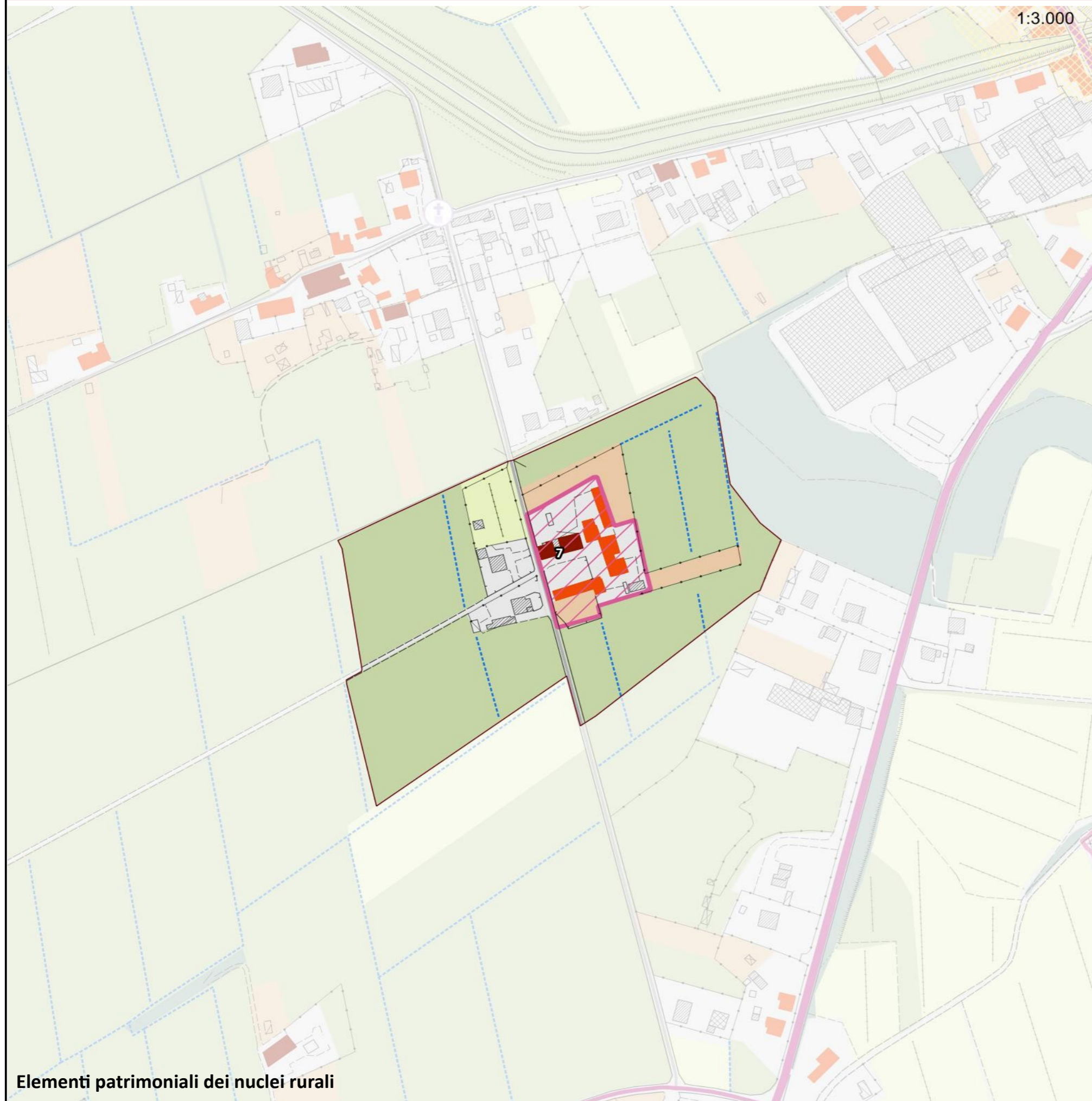
### Struttura idro - geomorfologica

- Pozzi
- Depuratori









## Legenda

### Struttura di impianto storico

- Percorsi fondativi
- Insediamenti urbani storici
- Nuclei rurali
- Edifici presenti al 1821
- Edifici presenti al 1954

### Beni architettonici e Socio - Culturali

- Immobili di interesse architettonico
- Zone di interesse archeologico

### Edifici e manufatto di interesse storico - culturale

- Pieve
- Chiesa
- Rocca
- Torre
- Castello
- Villa
- Fattoria

### Elementi arborei di valore storico - culturale

- Parco
- Albero monumentale
- Rarità botaniche

### Elementi minori delle identità e della specificità territoriale

- Tabernacolo

### Assegni vegetazionali

- Boschi e macchie
- Arbusteti

### Culture agrarie

- Seminativi e prati permanenti
- Coltivazione arborea

- Canalette e scoline
- Sorgenti

### Elementi cartografici di base

- Area urbanizzata
- Confini comunali

### Struttura insediativa

### Componenti di Valore Paesaggistico - Percettiva

- Itinerari escursionistici e territoriali
- Sentieri
- Percorsi ciclabili
- Strada panoramica
- Punti panoramici
- Crinali**
- Crinali principali
- Crinali secondari

### Struttura infrastrutturale

- Reticolo stradale urbano e periurbano
- Viabilità di grande comunicazione
- S.G.C FI-PI-LI
- Linea ferroviaria
- Stazioni ferroviarie

### Struttura ecosistemica

- Fiumi e biotopi lacustri e palustri
- Altri elementi della struttura ecosistemica

### Struttura agroforestale

- Zone agricole eterogenee
- Altri elementi della struttura agroforestale

### Struttura idro - geomorfologica

- Pozzi
- Depuratori

Elementi patrimoniali dei nuclei rurali



# 8-Canonica

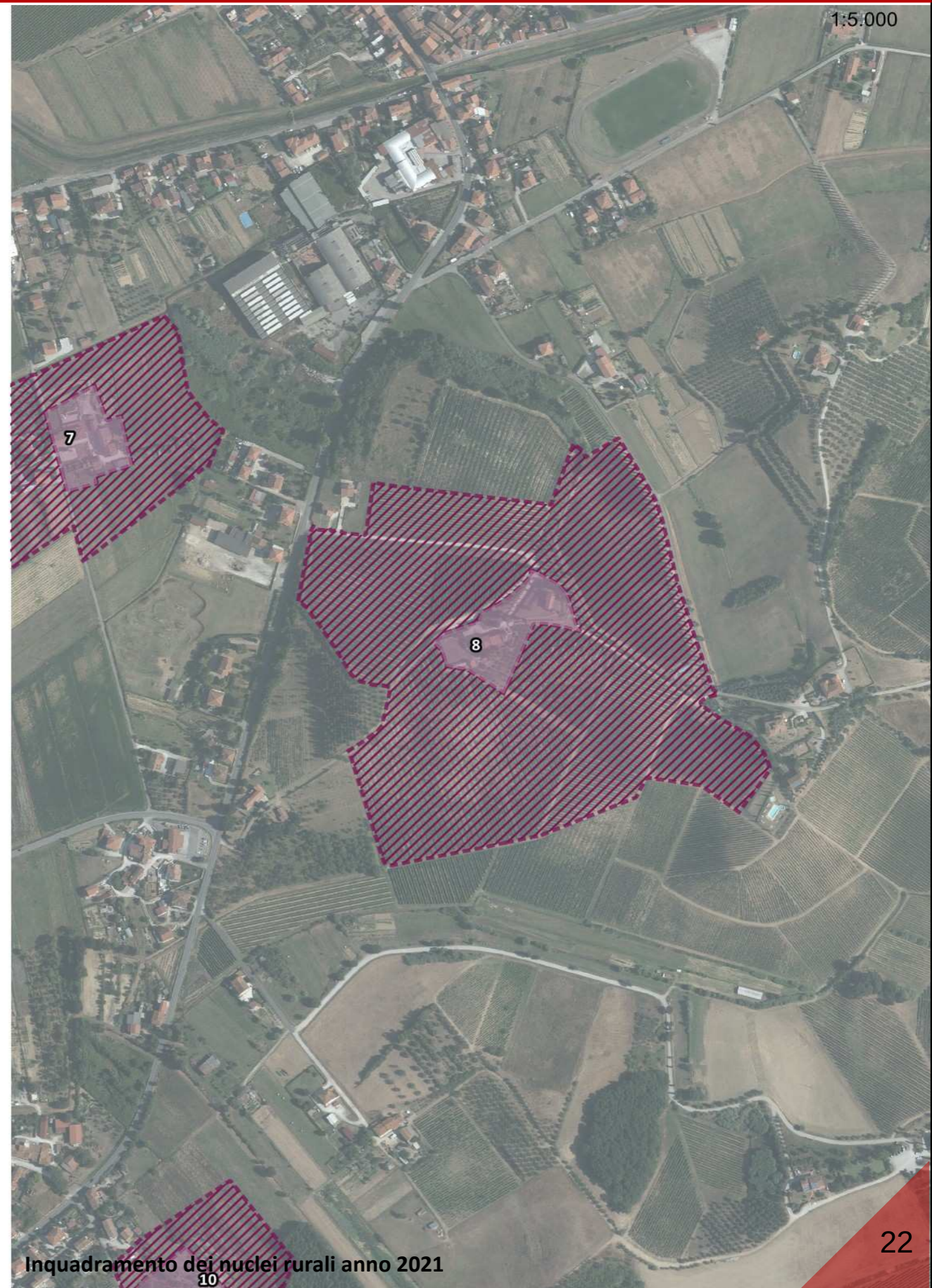
1:5.000



Inquadramento dei nuclei rurali anno 1954

10

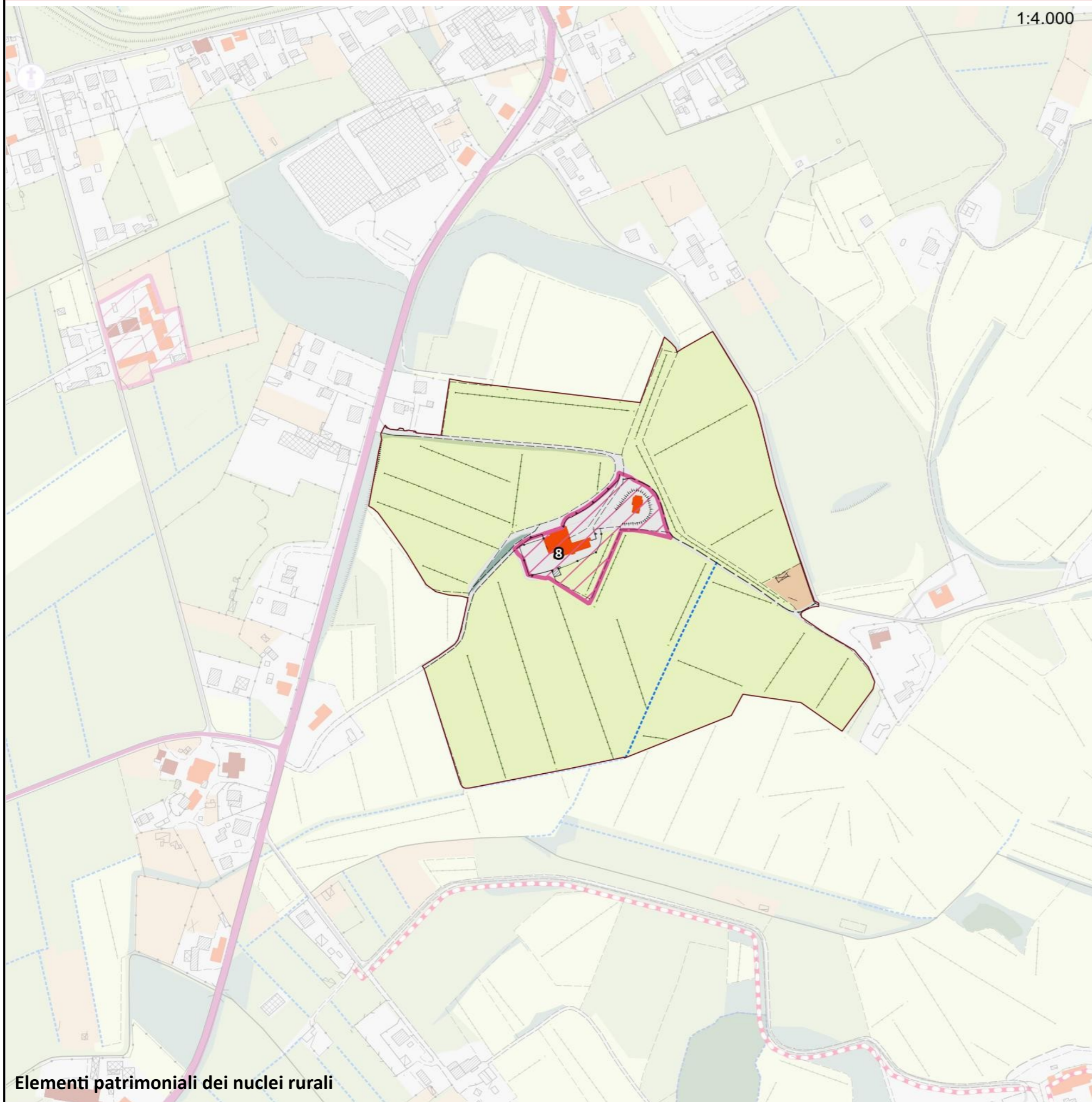
1:5.000



Inquadramento dei nuclei rurali anno 2021

10





## Legenda

### Struttura di impianto storico

- Percorsi fondativi
- Insediamenti urbani storici
- Nuclei rurali
- Edifici presenti al 1821
- Edifici presenti al 1954

### Beni architettonici e Socio - Culturali

- Immobili di interesse architettonico
- Zone di interesse archeologico

### Edifici e manufatto di interesse storico - culturale

- Pieve
- Chiesa
- Rocca
- Torre
- Castello
- Villa
- Fattoria

### Elementi arborei di valore storico - culturale

- Parco
- Albero monumentale
- Rarità botaniche

### Elementi minori delle identità e della specificità territoriale

- Tabernacolo

### Assetti vegetazionali

- Boschi e macchie
- Arbusteti

### Colture agrarie

- Seminativi e prati permanenti
- Coltivazione arborea

- Canalette e scoline
- Sorgenti

### Elementi cartografici di base

- Area urbanizzata
- Confini comunali

### Struttura insediativa

### Componenti di Valore Paesaggistico - Percettiva

- Itinerari escursionistici e territoriali
- Sentieri
- Percorsi ciclabili
- Strada panoramica
- Punti panoramici
- Crinali**
- Crinali principali
- Crinali secondari

### Struttura infrastrutturale

- Reticolo stradale urbano e periurbano
- Viabilità di grande comunicazione
- S.G.C FI-PI-LI
- Linea ferroviaria
- Stazioni ferroviarie

### Struttura ecosistemica

- Fiumi e biotopi lacustri e palustri
- Altri elementi della struttura ecosistemica

### Struttura agroforestale

- Zone agricole eterogenee
- Altri elementi della struttura agroforestale

### Struttura idro - geomorfologica

- Pozzi
- Depuratori



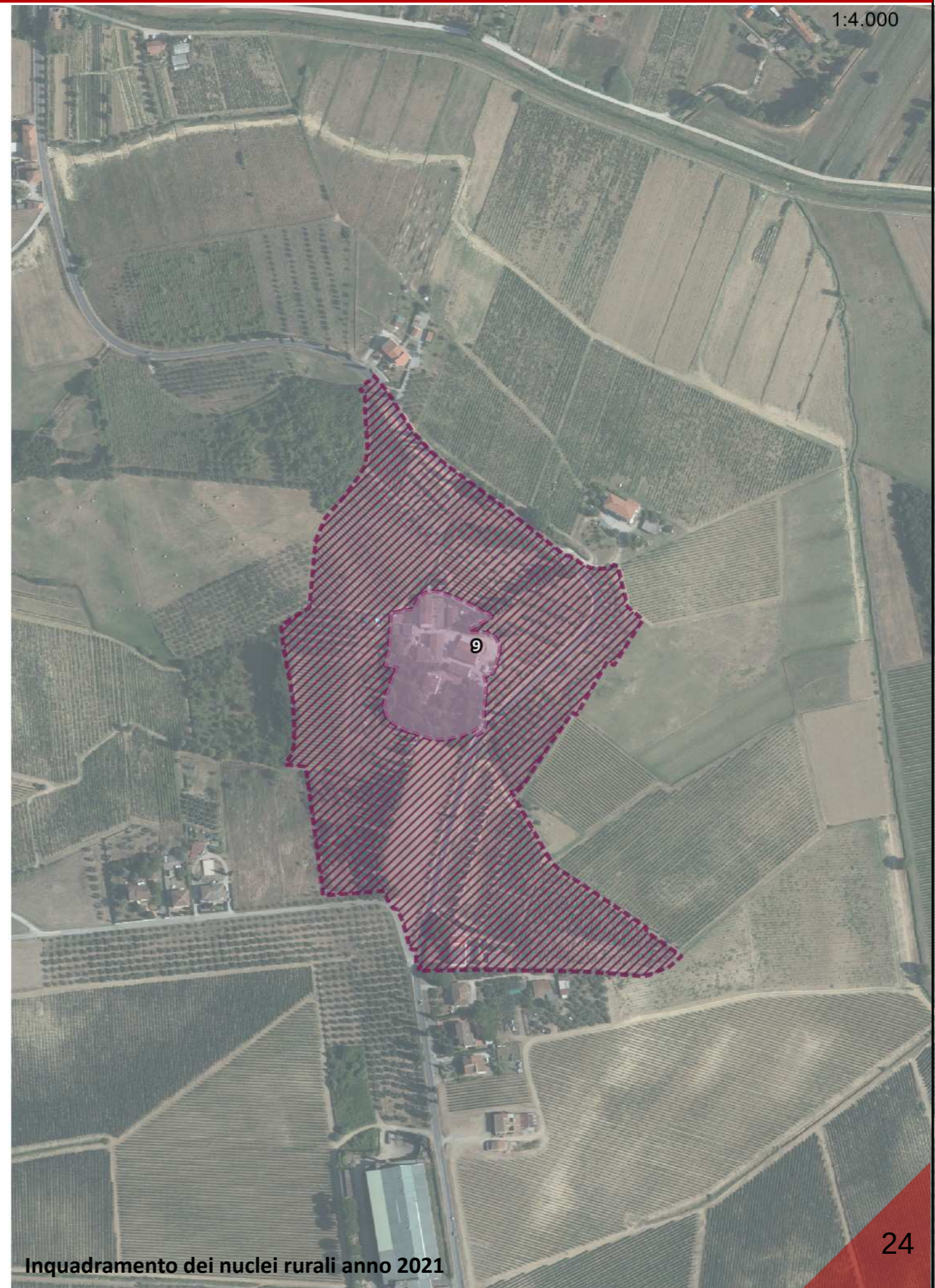
## 9-Villa Bertolucci

1:4.000



Inquadramento dei nuclei rurali anno 1954

1:4.000

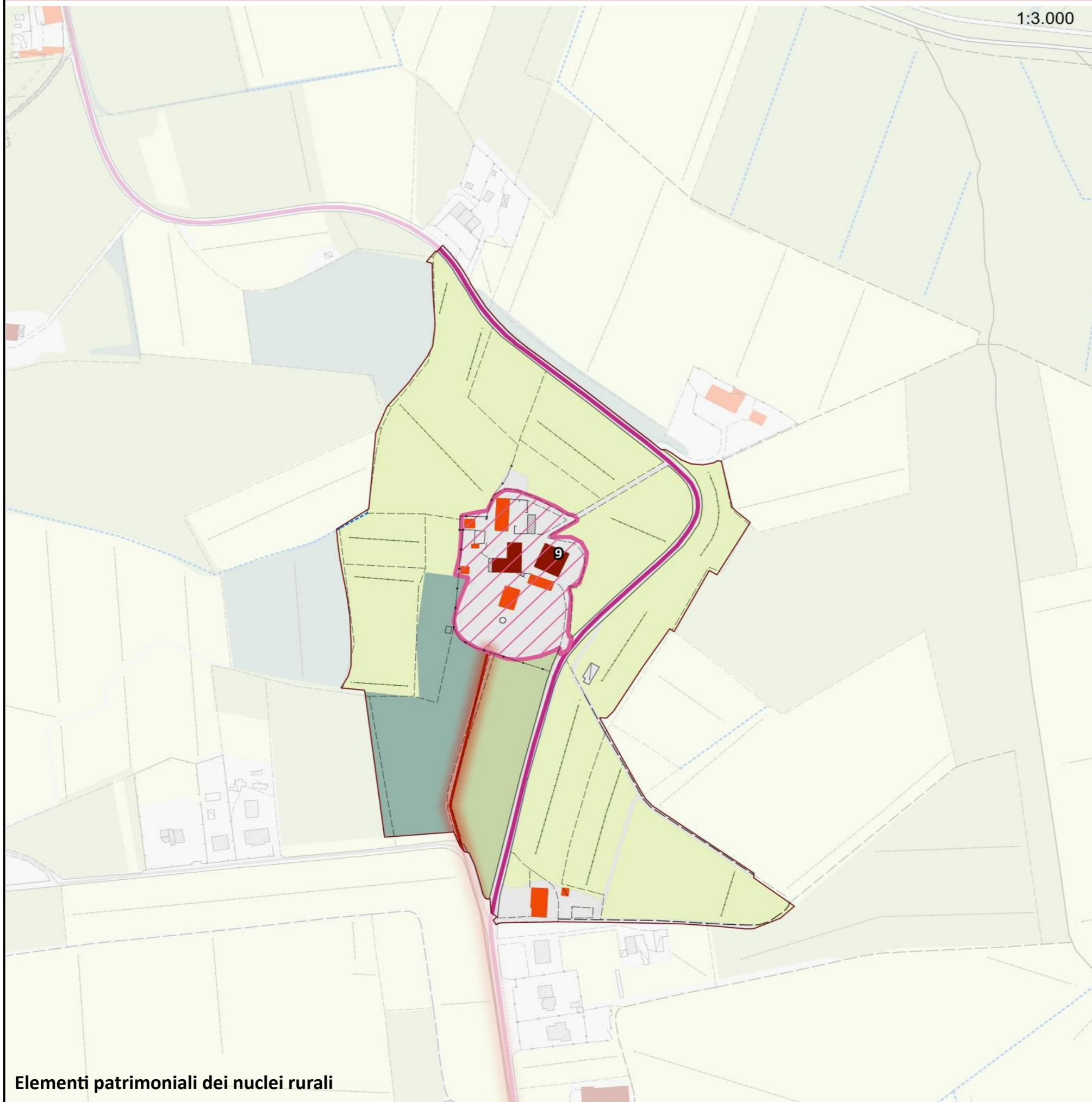


Inquadramento dei nuclei rurali anno 2021



# 9-Villa Bertolucci

1:3.000



## Legenda

### Struttura di impianto storico

- Percorsi fondativi
- Insediamenti urbani storici
- Nuclei rurali
- Edifici presenti al 1821
- Edifici presenti al 1954

### Beni architettonici e Socio - Culturali

- Immobili di interesse architettonico
- Zone di interesse archeologico

### Edifici e manufatto di interesse storico - culturale

- Pieve
- Chiesa
- Rocca
- Torre
- Castello
- Villa
- Fattoria

### Elementi arborei di valore storico - culturale

- Parco
- Albero monumentale
- Rarità botaniche

### Elementi minori delle identità e della specificità territoriale

- Tabernacolo

### Assesti vegetazionali

- Boschi e macchie
- Arbusteti

### Culture agrarie

- Seminativi e prati permanenti
- Coltivazione arborea

- Canalette e scoline
- Sorgenti

### Elementi cartografici di base

- Area urbanizzata
- Confini comunali

### Struttura insediativa

### Componenti di Valore Paesaggistico - Percettiva

- Itinerari escursionistici e territoriali
- Sentieri
- Percorsi ciclabili
- Strada panoramica
- Punti panoramici
- Crinali
- Crinali principali
- Crinali secondari

### Struttura infrastrutturale

- Reticolo stradale urbano e periurbano
- Viabilità di grande comunicazione
- S.G.C FI-PI-LI
- Linea ferroviaria
- Stazioni ferroviarie

### Struttura ecosistemica

- Fiumi e biotopi lacustri e palustri
- Altri elementi della struttura ecosistemica

### Struttura agroforestale

- Zone agricole eterogenee
- Altri elementi della struttura agroforestale

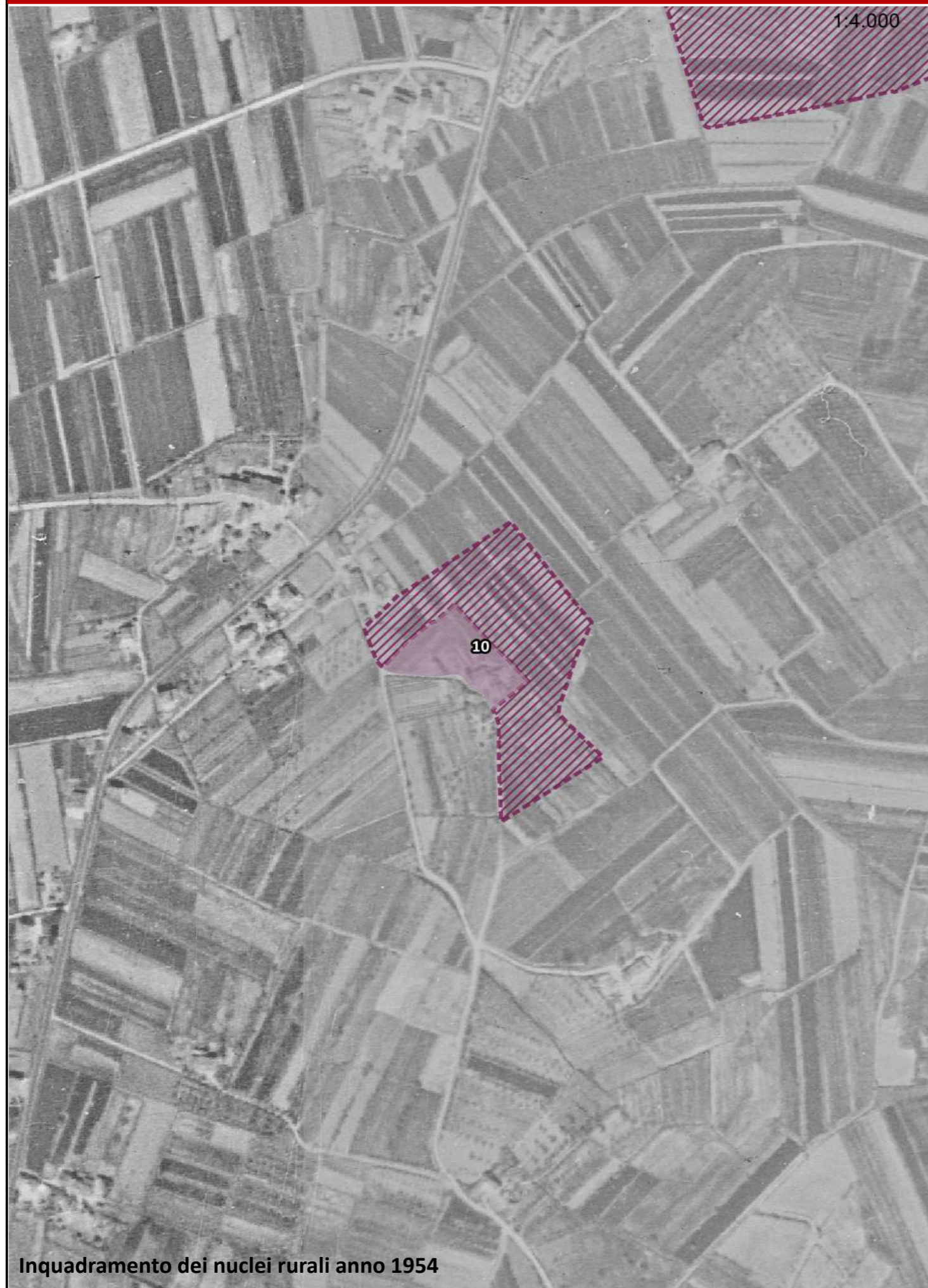
### Struttura idro - geomorfologica

- Pozzi
- Depuratori

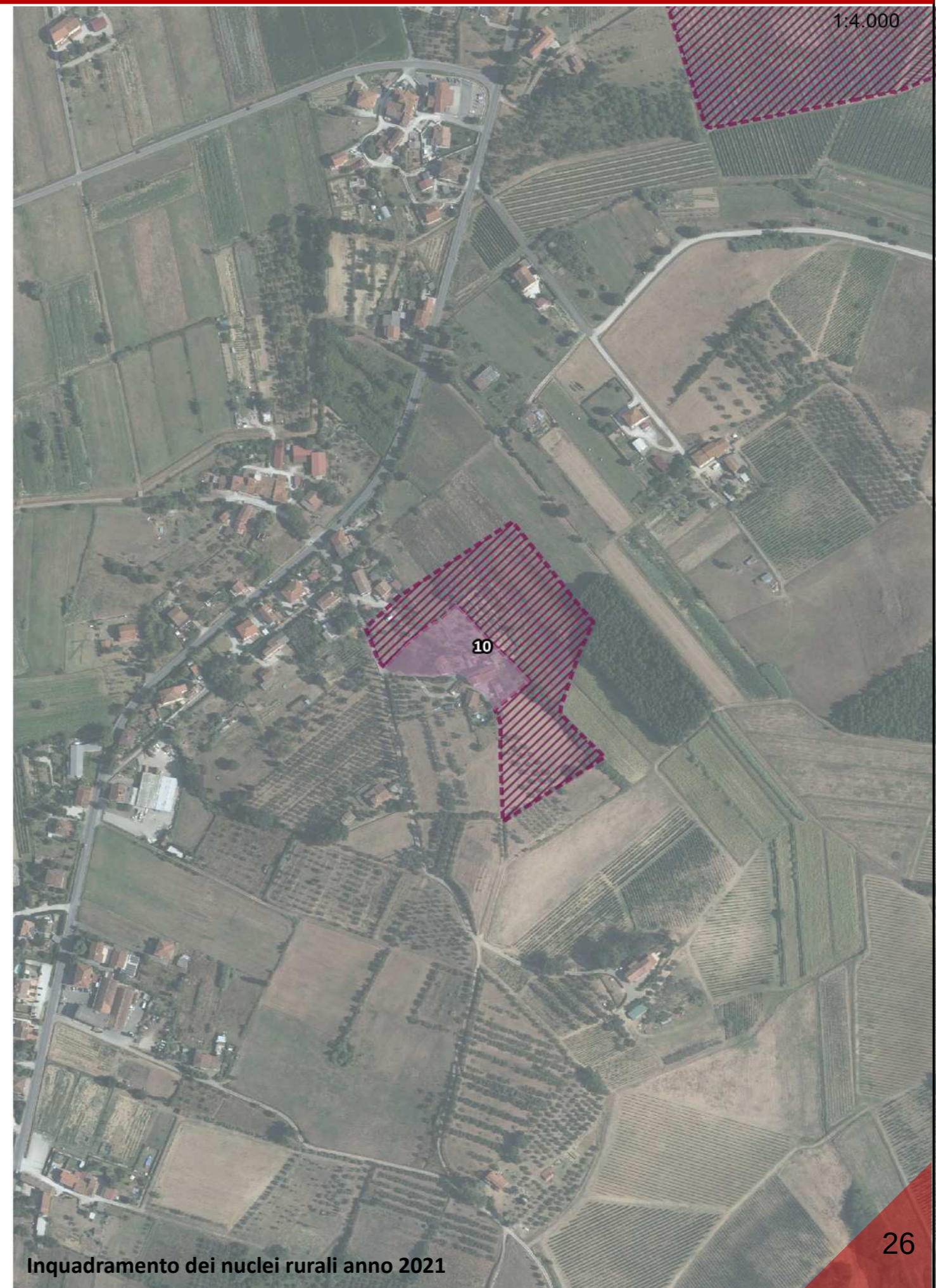
Elementi patrimoniali dei nuclei rurali



# 10-Musignano



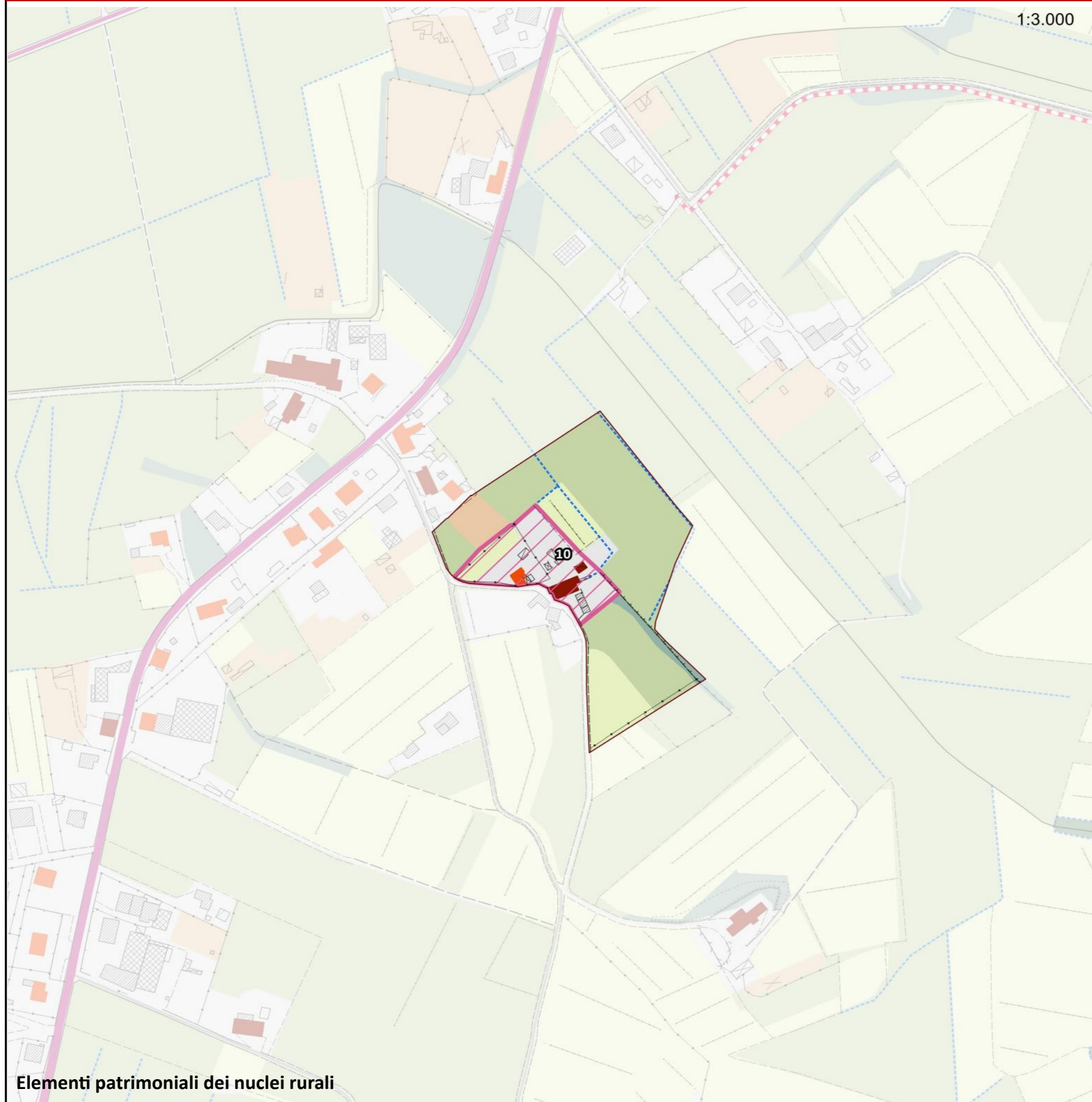
Inquadramento dei nuclei rurali anno 1954



Inquadramento dei nuclei rurali anno 2021



1:3.000



## Legenda

### Struttura di impianto storico

- Percorsi fondativi
- Insediamenti urbani storici
- Nuclei rurali
- Edifici presenti al 1821
- Edifici presenti al 1954

### Beni architettonici e Socio - Culturali

- Immobili di interesse architettonico
- Zone di interesse archeologico

### Edifici e manufatto di interesse storico - culturale

- Pieve
- Chiesa
- Rocca
- Torre
- Castello
- Villa
- Fattoria

### Elementi arborei di valore storico - culturale

- Parco
- Albero monumentale
- Rarità botaniche

### Elementi minori delle identità e della specificità territoriale

- Tabernacolo

### Assegni vegetazionali

- Boschi e macchie
- Arbusteti

### Culture agrarie

- Seminativi e prati permanenti
- Coltivazione arborea

- Canalette e scoline
- Sorgenti

### Elementi cartografici di base

- Area urbanizzata
- Confini comunali

### Struttura insediativa

### Componenti di Valore Paesaggistico - Percettiva

- Itinerari escursionistici e territoriali
- Sentieri
- Percorsi ciclabili
- Strada panoramica
- Punti panoramici
- Crinali**
- Crinali principali
- Crinali secondari

### Struttura infrastrutturale

- Reticolo stradale urbano e periurbano
- Viabilità di grande comunicazione
- S.G.C FI-PI-LI
- Linea ferroviaria
- Stazioni ferroviarie

### Struttura ecosistemica

- Fiumi e biotopi lacustri e palustri
- Altri elementi della struttura ecosistemica

### Struttura agroforestale

- Zone agricole eterogenee
- Altri elementi della struttura agroforestale

### Struttura idro - geomorfologica

- Pozzi
- Depuratori



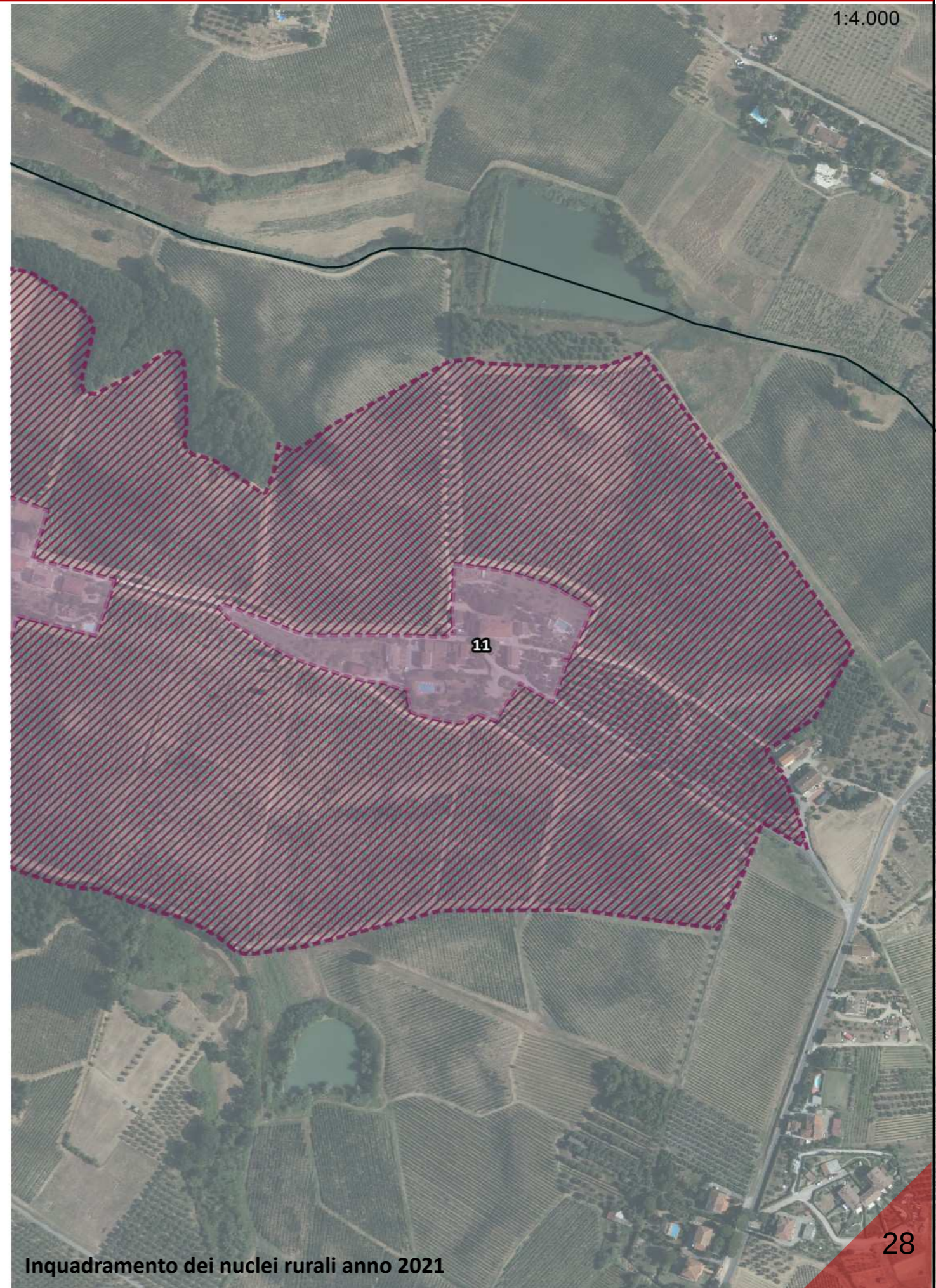
# 11-Fontana

1:4.000



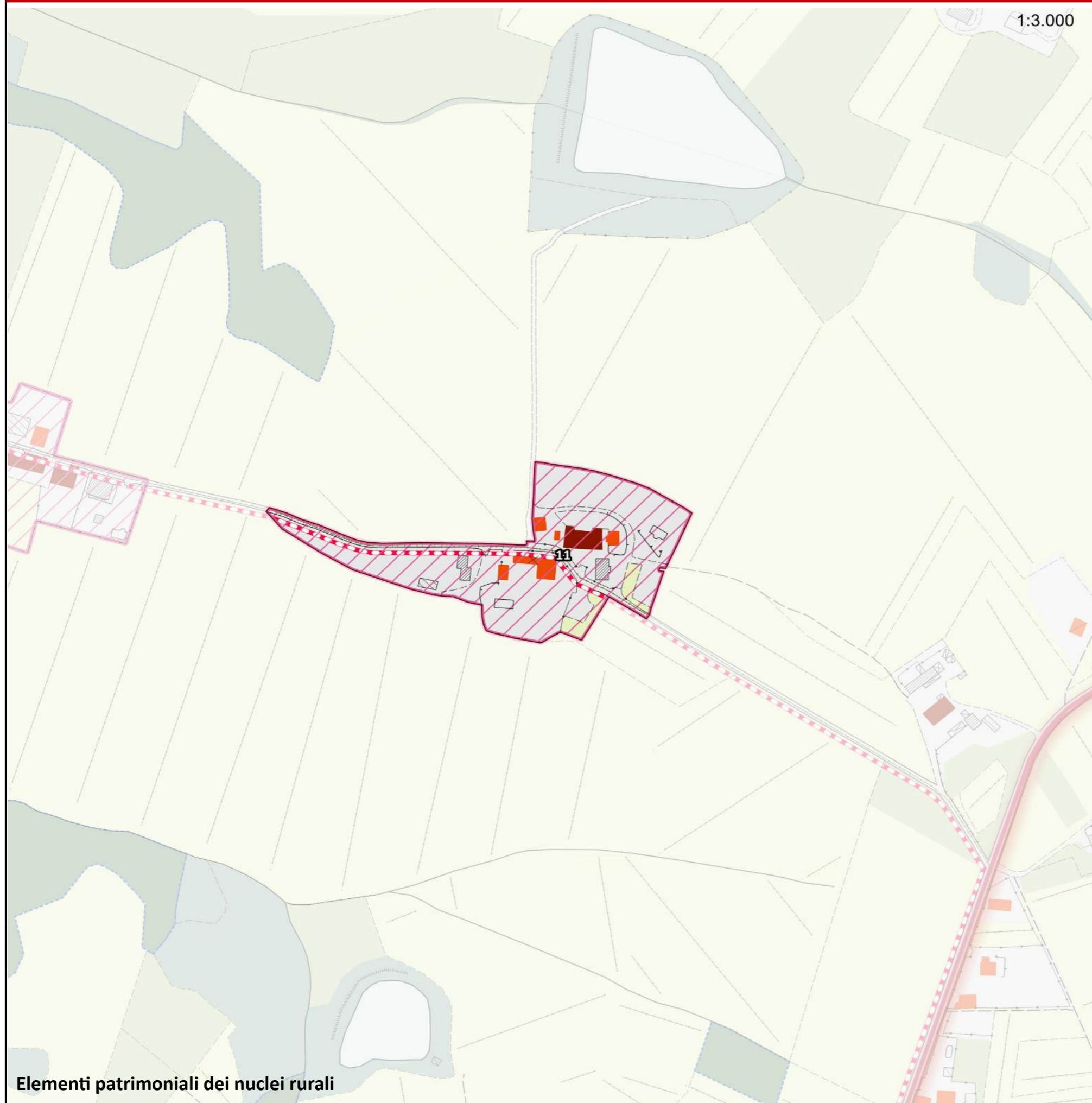
Inquadramento dei nuclei rurali anno 1954

1:4.000



Inquadramento dei nuclei rurali anno 2021





## Legenda

### Struttura di impianto storico

- Percorsi fondativi
- Insediamenti urbani storici
- Nuclei rurali
- Edifici presenti al 1821
- Edifici presenti al 1954

### Beni architettonici e Socio - Culturali

- Immobili di interesse architettonico
- Zone di interesse archeologico

### Edifici e manufatto di interesse storico - culturale

- Pieve
- Chiesa
- Rocca
- Torre
- Castello
- Villa
- Fattoria

### Elementi arborei di valore storico - culturale

- Parco
- Albero monumentale
- Rarità botaniche

### Elementi minori delle identità e della specificità territoriale

- Tabernacolo

### Assesti vegetazionali

- Boschi e macchie
- Arbusteti

### Colture agrarie

- Seminativi e prati permanenti
- Coltivazione arborea

- Canalette e scoline
- Sorgenti

### Elementi cartografici di base

- Area urbanizzata
- Confini comunali

### Struttura insediativa

### Componenti di Valore Paesaggistico - Percettiva

- Itinerari escursionistici e territoriali
- Sentieri
- Percorsi ciclabili
- Strada panoramica
- Punti panoramici
- Crinali**
- Crinali principali
- Crinali secondari

### Struttura infrastrutturale

- Reticolo stradale urbano e periurbano
- Viabilità di grande comunicazione
- S.G.C FI-PI-LI
- Linea ferroviaria
- Stazioni ferroviarie

### Struttura ecosistemica

- Fiumi e biotopi lacustri e palustri
- Altri elementi della struttura ecosistemica

### Struttura agroforestale

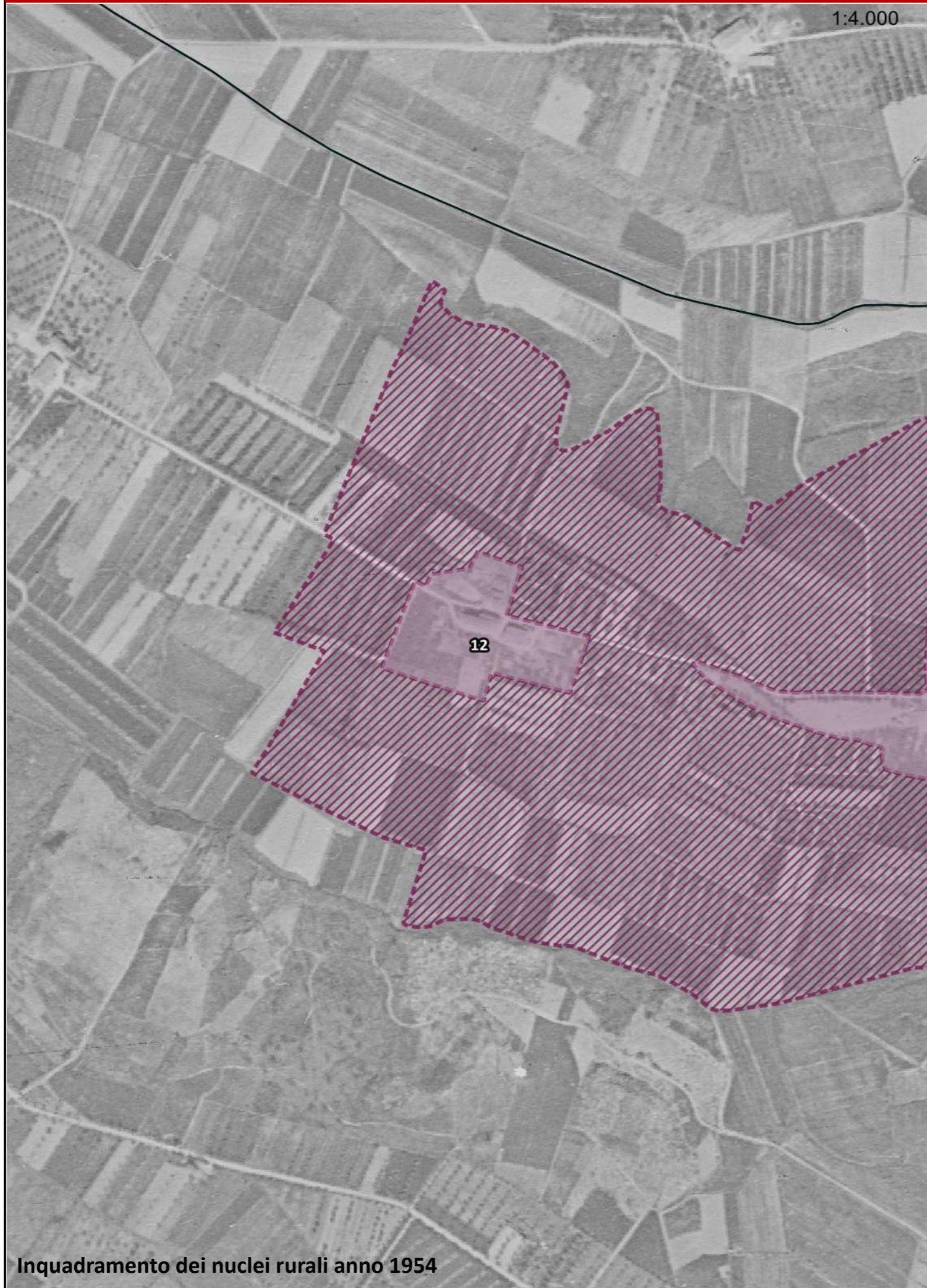
- Zone agricole eterogenee
- Altri elementi della struttura agroforestale

### Struttura idro - geomorfologica

- Pozzi
- Depuratori

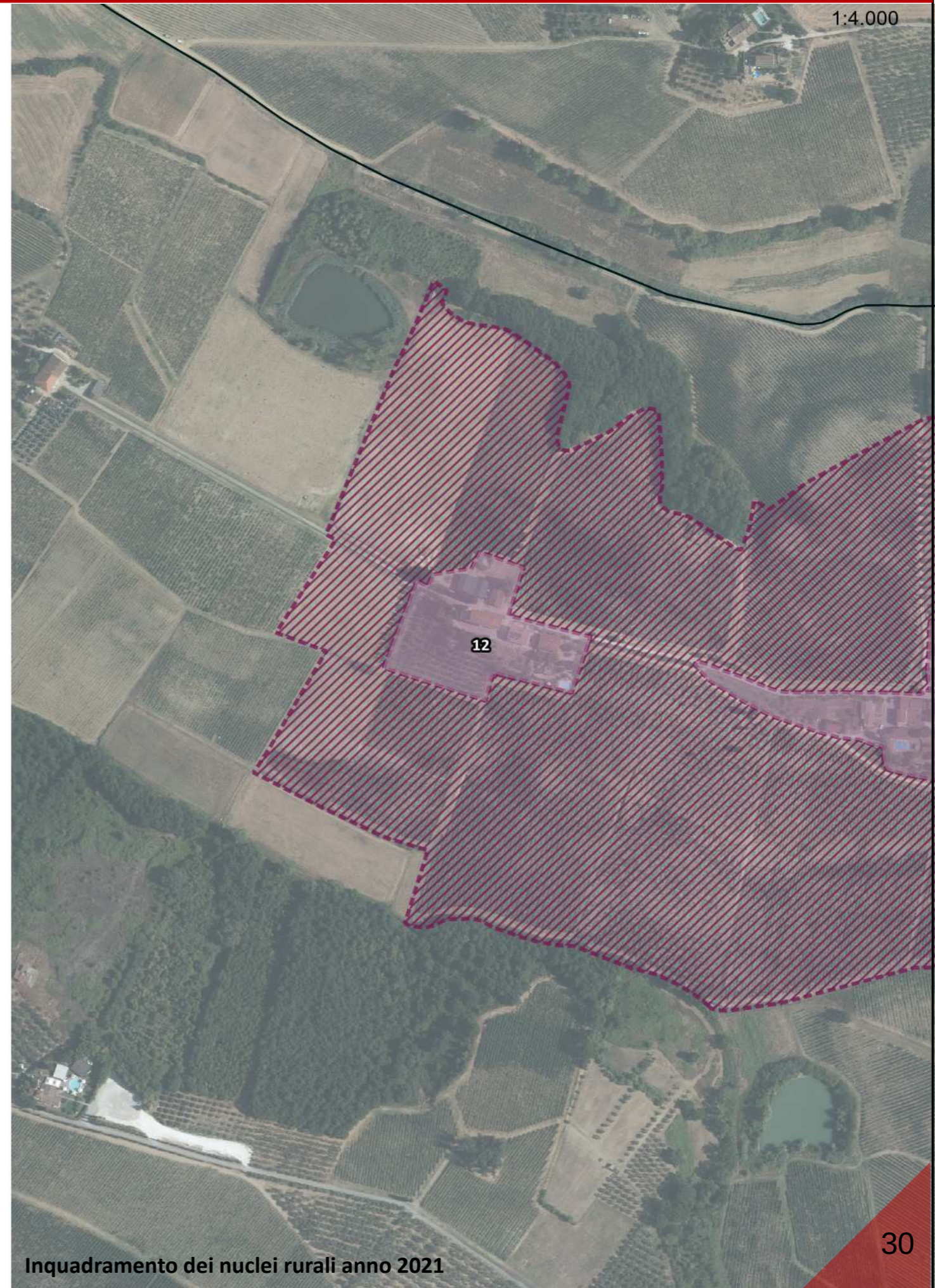


1:4.000



Inquadramento dei nuclei rurali anno 1954

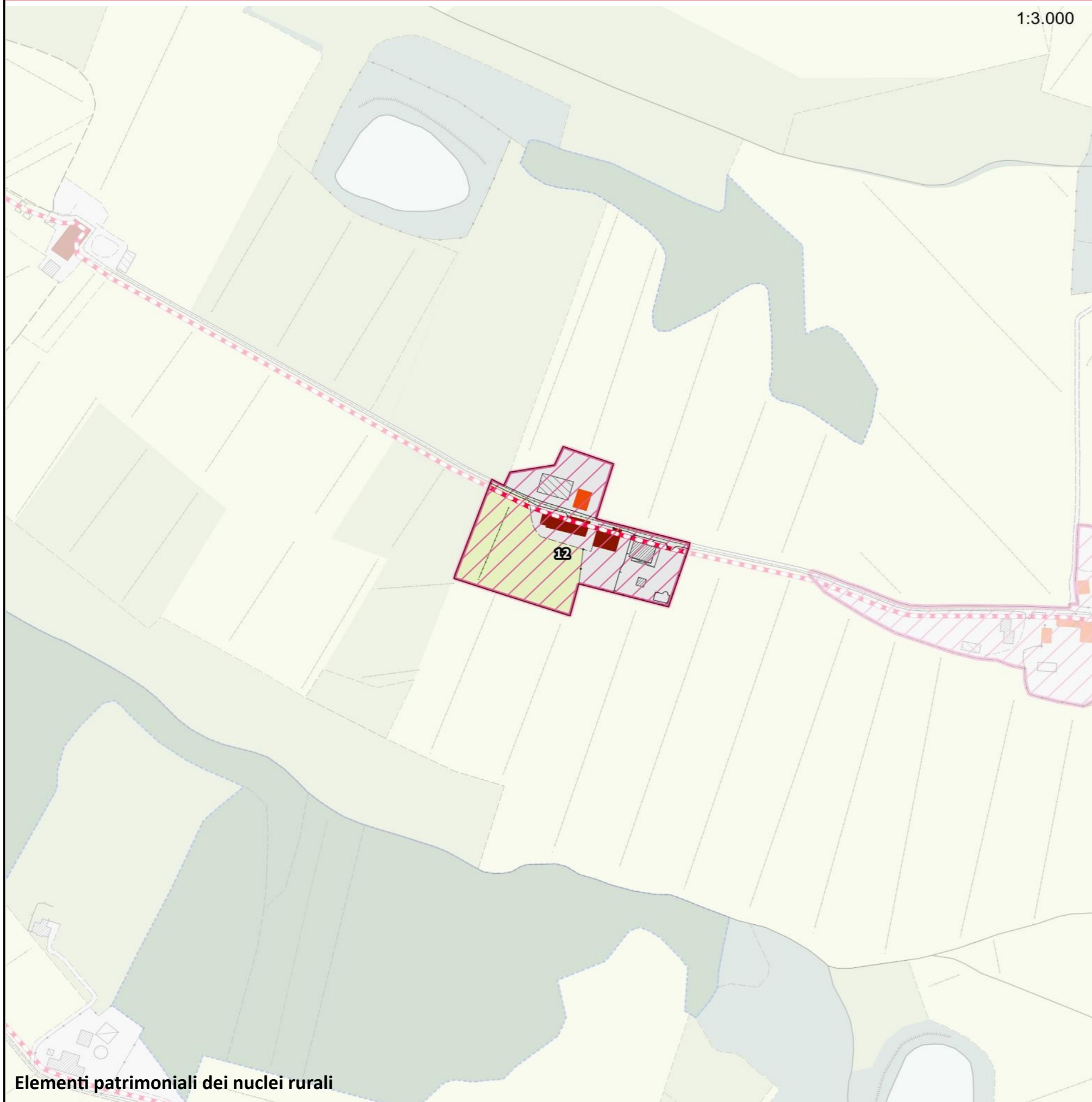
1:4.000



Inquadramento dei nuclei rurali anno 2021



1:3.000



## Legenda

### Struttura di impianto storico

- Percorsi fondativi
- Insediamenti urbani storici
- Nuclei rurali
- Edifici presenti al 1821
- Edifici presenti al 1954

### Beni architettonici e Socio - Culturali

- Immobili di interesse architettonico
- Zone di interesse archeologico

### Edifici e manufatto di interesse storico - culturale

- Pieve
- Chiesa
- Rocca
- Torre
- Castello
- Villa
- Fattoria

### Elementi arborei di valore storico - culturale

- Parco
- Albero monumentale
- Rarità botaniche

### Elementi minori delle identità e della specificità territoriale

- Tabernacolo

### Assesti vegetazionali

- Boschi e macchie
- Arbusteti

### Culture agrarie

- Seminativi e prati permanenti
- Coltivazione arborea

- Canalette e scoline
- Sorgenti

### Elementi cartografici di base

- Area urbanizzata
- Confini comunali

### Struttura insediativa

### Componenti di Valore Paesaggistico - Percettiva

- Itinerari escursionistici e territoriali
- Sentieri
- Percorsi ciclabili
- Strada panoramica
- Punti panoramici
- Crinali
- Crinali principali
- Crinali secondari

### Struttura infrastrutturale

- Reticolo stradale urbano e periurbano
- Viabilità di grande comunicazione
- S.G.C FI-PI-LI
- Linea ferroviaria
- Stazioni ferroviarie

### Struttura ecosistemica

- Fiumi e biotopi lacustri e palustri
- Altri elementi della struttura ecosistemica

### Struttura agroforestale

- Zone agricole eterogenee
- Altri elementi della struttura agroforestale


### Struttura idro - geomorfologica

- Pozzi
- Depuratori



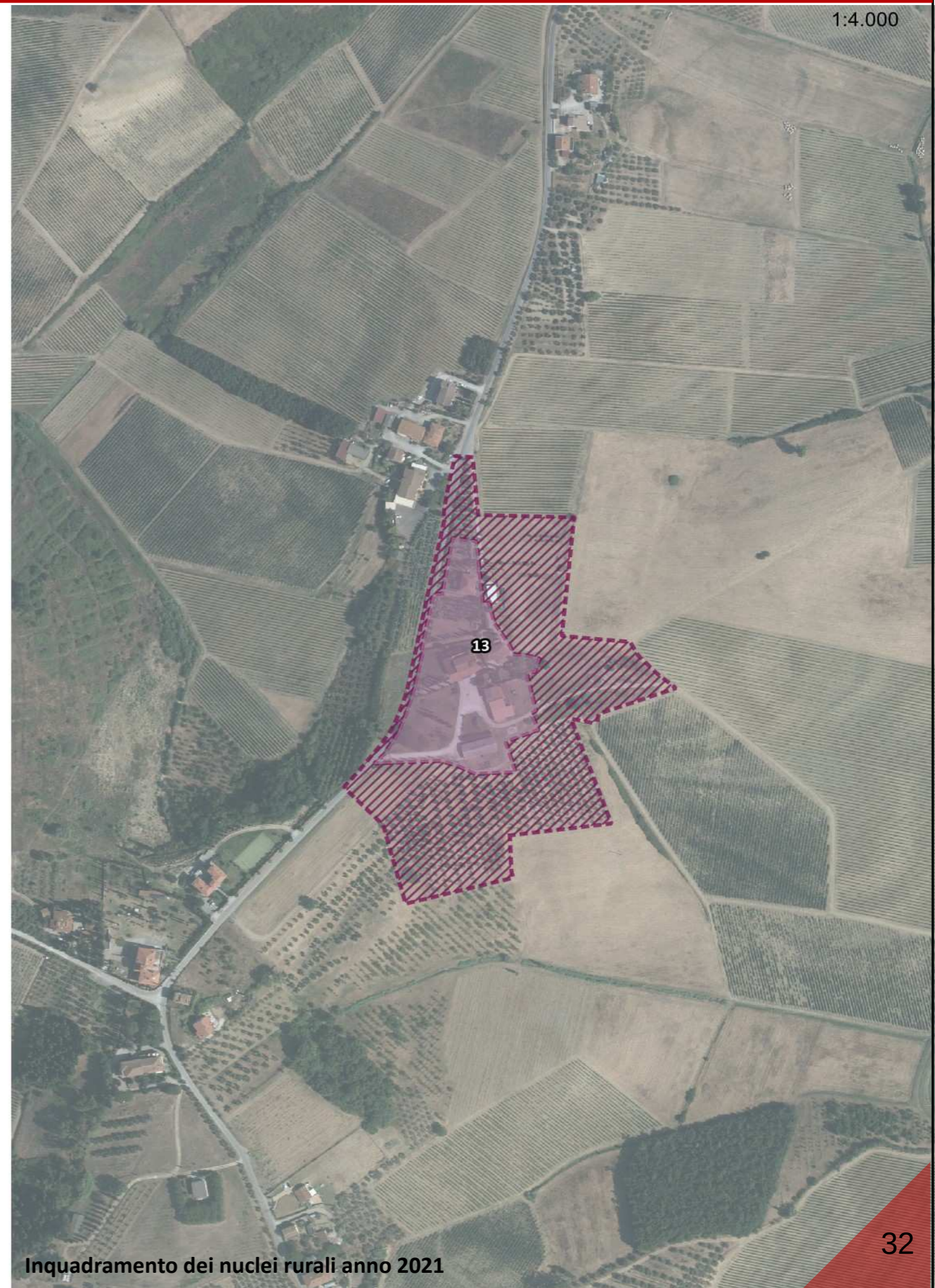
# 13-Terralba Vecchia

1:4.000



Inquadramento dei nuclei rurali anno 1954

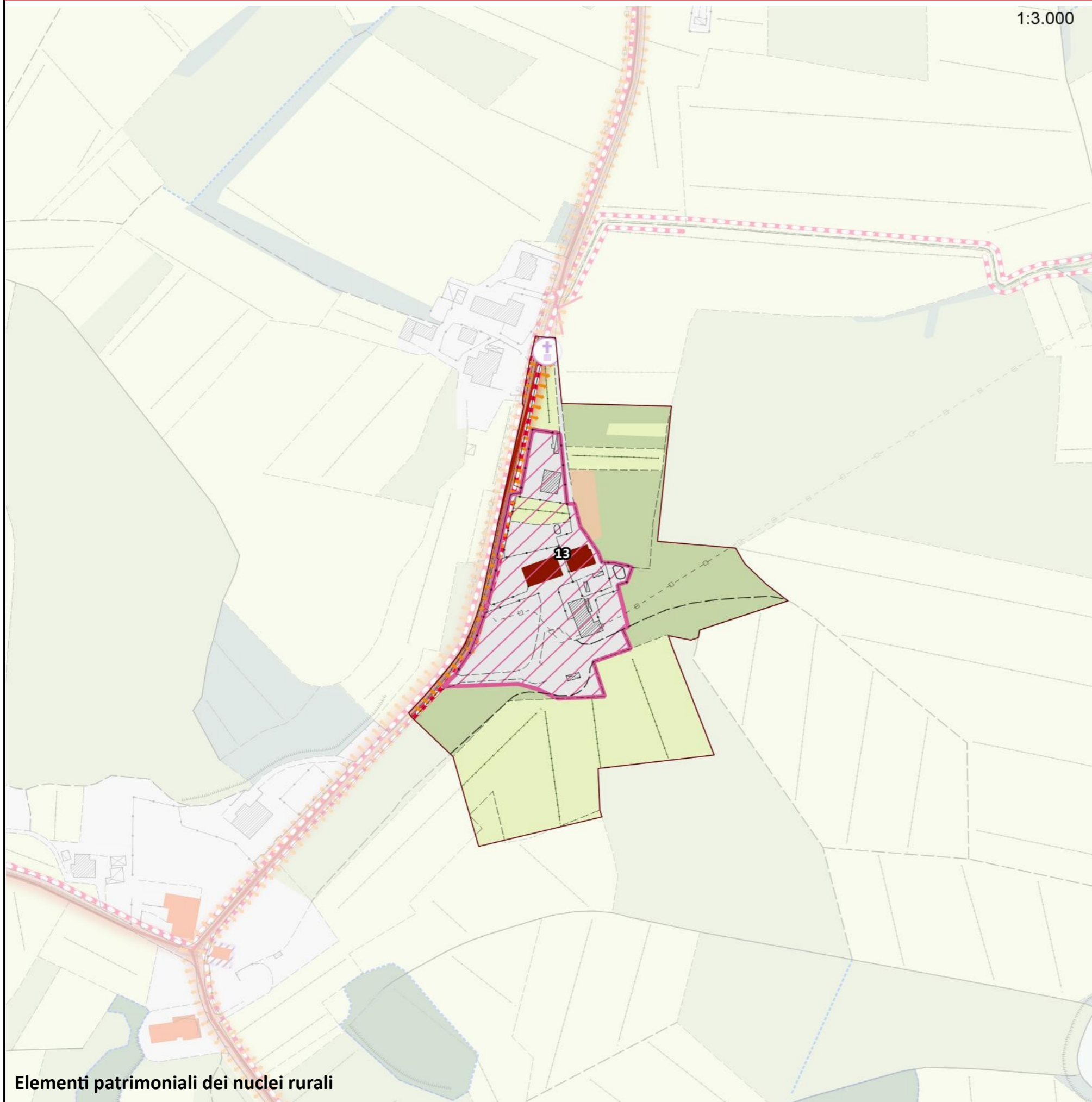
1:4.000



Inquadramento dei nuclei rurali anno 2021



1:3.000



## Legenda

### Struttura di impianto storico

- Percorsi fondativi
- Insediamenti urbani storici
- Nuclei rurali
- Edifici presenti al 1821
- Edifici presenti al 1954

### Beni architettonici e Socio - Culturali

- Immobili di interesse architettonico
- Zone di interesse archeologico

### Edifici e manufatto di interesse storico - culturale

- Pieve
- Chiesa
- Rocca
- Torre
- Castello
- Villa
- Fattoria

### Elementi arborei di valore storico - culturale

- Parco
- Albero monumentale
- Rarità botaniche

### Elementi minori delle identità e della specificità territoriale

- Tabernacolo

### Assesti vegetazionali

- Boschi e macchie
- Arbusteti

### Colture agrarie

- Seminativi e prati permanenti
- Coltivazione arborea

- Canalette e scoline
- Sorgenti

### Elementi cartografici di base

- Area urbanizzata
- Confini comunali

### Struttura insediativa

### Componenti di Valore Paesaggistico - Percettiva

- Itinerari escursionistici e territoriali
- Sentieri
- Percorsi ciclabili
- Strada panoramica
- Punti panoramici
- Crinali**
- Crinali principali
- Crinali secondari

### Struttura infrastrutturale

- Reticolo stradale urbano e periurbano
- Viabilità di grande comunicazione
- S.G.C FI-PI-LI
- Linea ferroviaria
- Stazioni ferroviarie

### Struttura ecosistemica

- Fiumi e biotopi lacustri e palustri
- Altri elementi della struttura ecosistemica

### Struttura agroforestale

- Zone agricole eterogenee
- Altri elementi della struttura agroforestale

### Struttura idro - geomorfologica

- Pozzi
- Depuratori



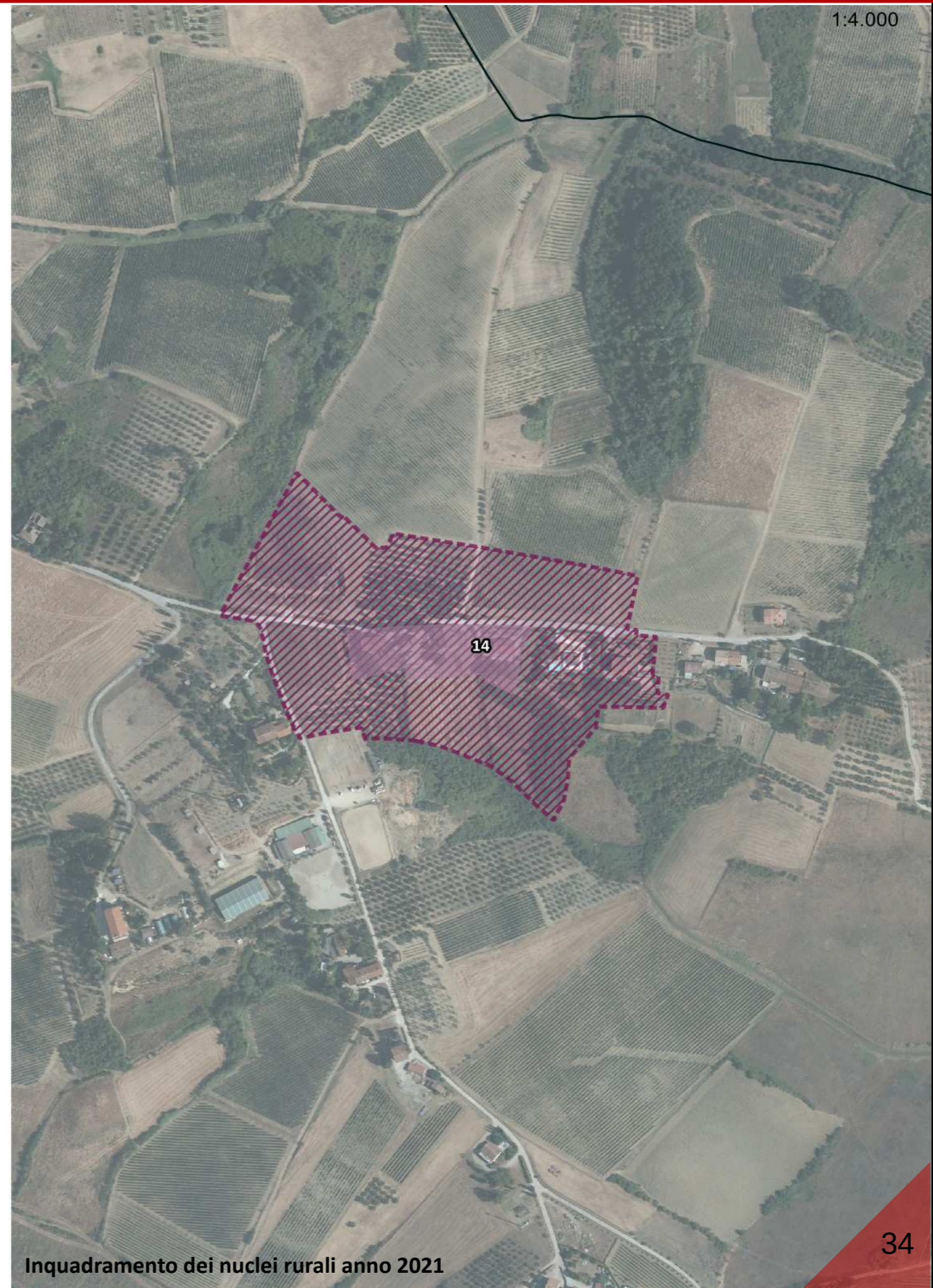
# 14-Podere Strognano

1:4.000



Inquadramento dei nuclei rurali anno 1954

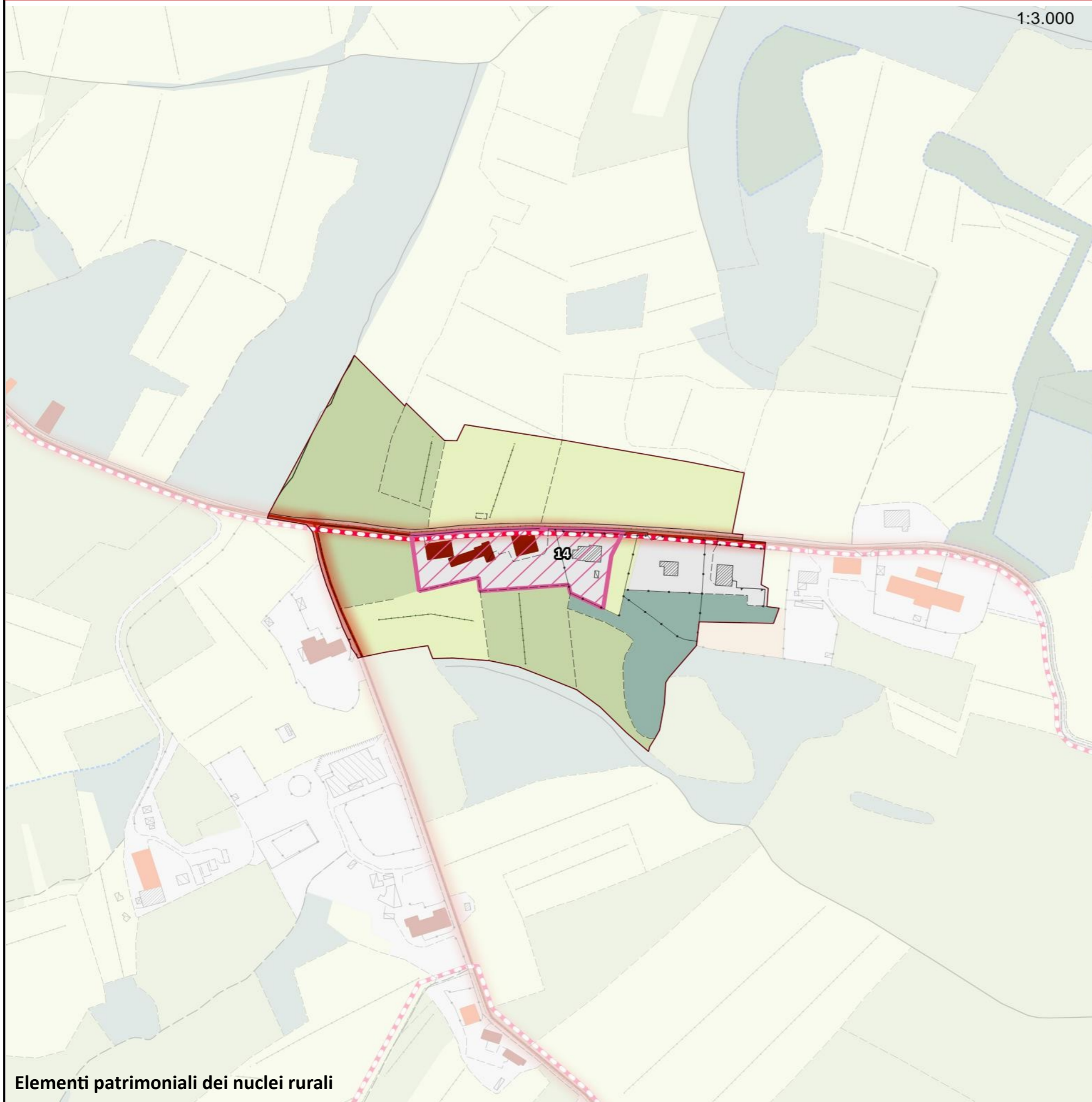
1:4.000



Inquadramento dei nuclei rurali anno 2021



1:3.000



## Legenda

### Struttura di impianto storico

- Percorsi fondativi
- Insediamenti urbani storici
- Nuclei rurali
- Edifici presenti al 1821
- Edifici presenti al 1954

### Beni architettonici e Socio - Culturali

- Immobili di interesse architettonico
- Zone di interesse archeologico

### Edifici e manufatto di interesse storico - culturale

- Pieve
- Chiesa
- Rocca
- Torre
- Castello
- Villa
- Fattoria

### Elementi arborei di valore storico - culturale

- Parco
- Albero monumentale
- Rarità botaniche

### Elementi minori delle identità e della specificità territoriale

- Tabernacolo

### Assegni vegetazionali

- Boschi e macchie
- Arbusteti

### Culture agrarie

- Seminativi e prati permanenti
- Coltivazione arborea

- Canalette e scoline
- Sorgenti

### Elementi cartografici di base

- Area urbanizzata
- Confini comunali

### Struttura insediativa

### Componenti di Valore Paesaggistico - Percettiva

- Itinerari escursionistici e territoriali
- Sentieri
- Percorsi ciclabili
- Strada panoramica
- Punti panoramici
- Crinali**
- Crinali principali
- Crinali secondari

### Struttura infrastrutturale

- Reticolo stradale urbano e periurbano
- Viabilità di grande comunicazione
- S.G.C FI-PI-LI
- Linea ferroviaria
- Stazioni ferroviarie

### Struttura ecosistemica

- Fiumi e biotopi lacustri e palustri
- Altri elementi della struttura ecosistemica

### Struttura agroforestale

- Zone agricole eterogenee
- Altri elementi della struttura agroforestale

### Struttura idro - geomorfologica

- Pozzi
- Depuratori

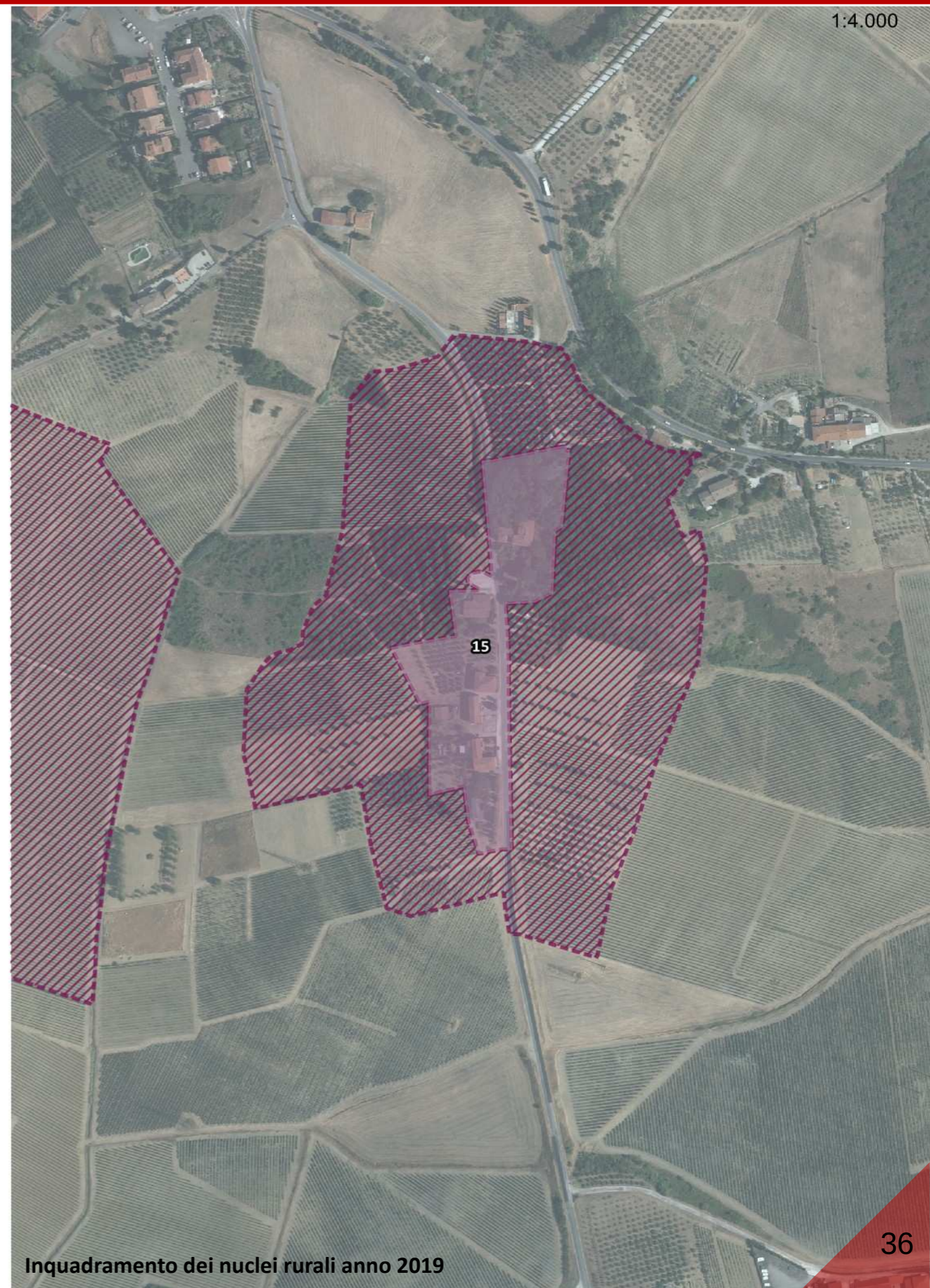


1:4.000



Inquadramento dei nuclei rurali anno 1954

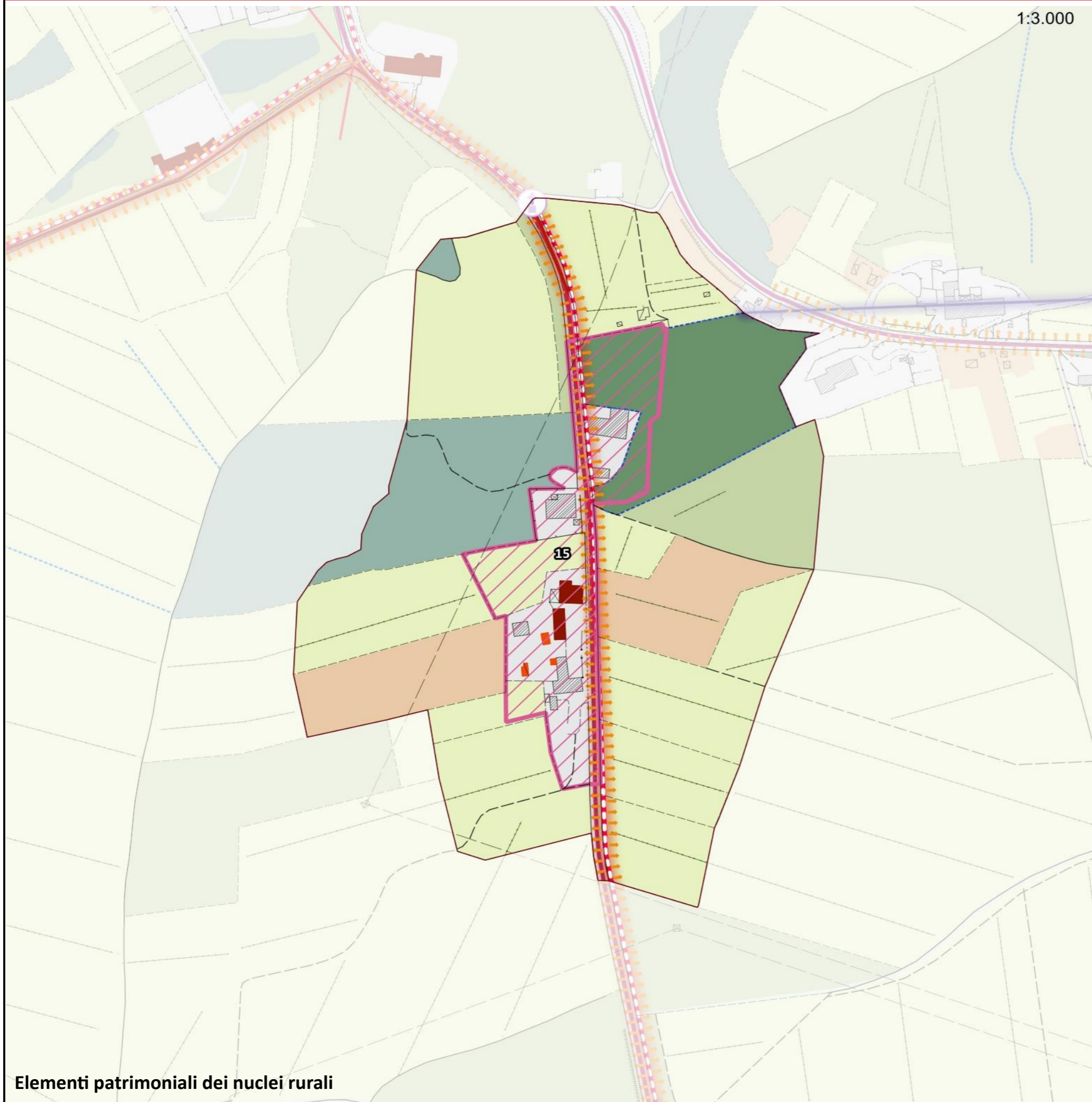
1:4.000



Inquadramento dei nuclei rurali anno 2019



1:3.000



## Legenda

### Struttura di impianto storico

- Percorsi fondativi
- Insediamenti urbani storici
- Nuclei rurali
- Edifici presenti al 1821
- Edifici presenti al 1954

### Beni architettonici e Socio - Culturali

- Immobili di interesse architettonico
- Zone di interesse archeologico

### Edifici e manufatto di interesse storico - culturale

- Pieve
- Chiesa
- Rocca
- Torre
- Castello
- Villa
- Fattoria

### Elementi arborei di valore storico - culturale

- Parco
- Albero monumentale
- Rarità botaniche

### Elementi minori delle identità e della specificità territoriale

- Tabernacolo

### Assesti vegetazionali

- Boschi e macchie
- Arbusteti

### Culture agrarie

- Seminativi e prati permanenti
- Coltivazione arborea

- Canalette e scoline
- Sorgenti

### Elementi cartografici di base

- Area urbanizzata
- Confini comunali

### Struttura insediativa

### Componenti di Valore Paesaggistico - Percettiva

- Itinerari escursionistici e territoriali
- Sentieri
- Percorsi ciclabili
- Strada panoramica
- Punti panoramici
- Crinali**
- Crinali principali
- Crinali secondari

### Struttura infrastrutturale

- Reticolo stradale urbano e periurbano
- Viabilità di grande comunicazione
- S.G.C FI-PI-LI
- Linea ferroviaria
- Stazioni ferroviarie

### Struttura ecosistemica

- Fiumi e biotopi lacustri e palustri
- Altri elementi della struttura ecosistemica

### Struttura agroforestale

- Zone agricole eterogenee
- Altri elementi della struttura agroforestale

### Struttura idro - geomorfologica

- Pozzi
- Depuratori

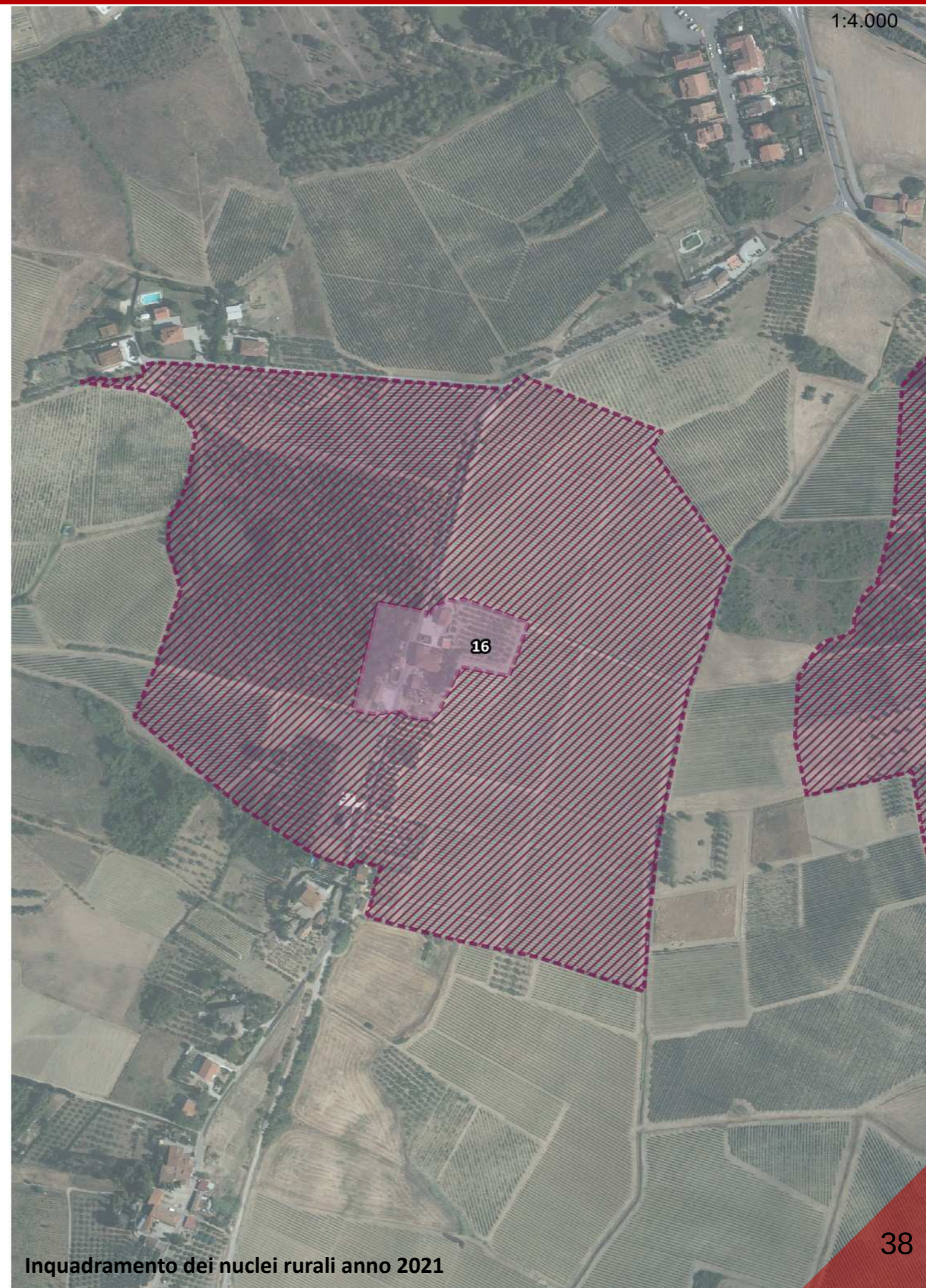


1:4.000



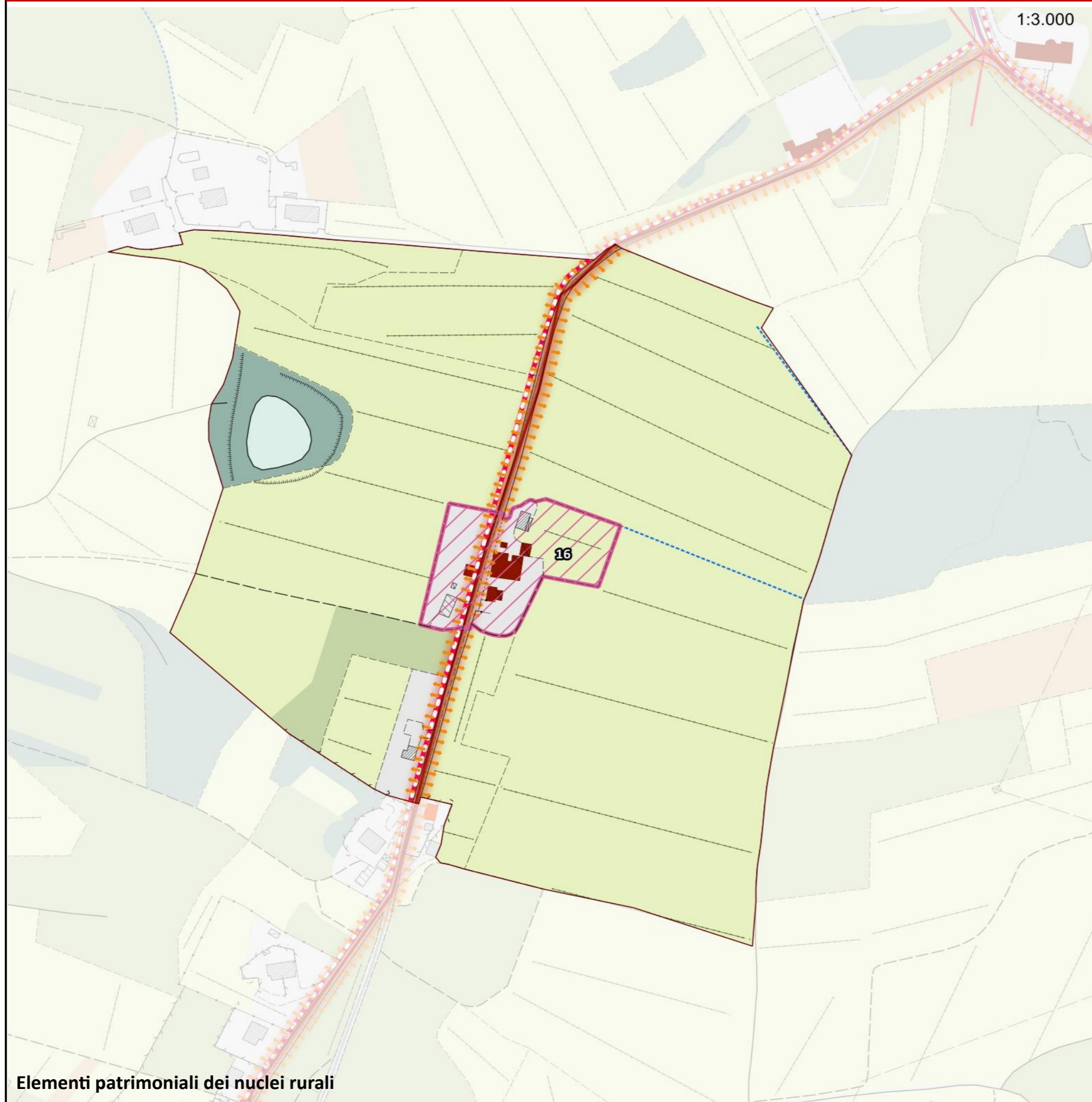
Inquadramento dei nuclei rurali anno 1954

1:4.000



Inquadramento dei nuclei rurali anno 2021





## Legenda

### Struttura di impianto storico

- Percorsi fondativi
- Insediamenti urbani storici
- Nuclei rurali
- Edifici presenti al 1821
- Edifici presenti al 1954

### Beni architettonici e Socio - Culturali

- Immobili di interesse architettonico
- Zone di interesse archeologico

### Edifici e manufatto di interesse storico - culturale

- Pieve
- Chiesa
- Rocca
- Torre
- Castello
- Villa
- Fattoria

### Elementi arborei di valore storico - culturale

- Parco
- Albero monumentale
- Rarità botaniche

### Elementi minori delle identità e della specificità territoriale

- Tabernacolo

### Assesti vegetazionali

- Boschi e macchie
- Arbusteti

### Colture agrarie

- Seminativi e prati permanenti
- Coltivazione arborea

- Canalette e scoline
- Sorgenti

### Elementi cartografici di base

- Area urbanizzata
- Confini comunali

### Struttura insediativa

### Componenti di Valore Paesaggistico - Percettiva

- Itinerari escursionistici e territoriali
- Sentieri
- Percorsi ciclabili
- Strada panoramica
- Punti panoramici
- Crinali**
- Crinali principali
- Crinali secondari

### Struttura infrastrutturale

- Reticolo stradale urbano e periurbano
- Viabilità di grande comunicazione
- S.G.C FI-PI-LI
- Linea ferroviaria
- Stazioni ferroviarie

### Struttura ecosistemica

- Fiumi e biotopi lacustri e palustri
- Altri elementi della struttura ecosistemica

### Struttura agroforestale

- Zone agricole eterogenee
- Altri elementi della struttura agroforestale

### Struttura idro - geomorfologica

- Pozzi
- Depuratori

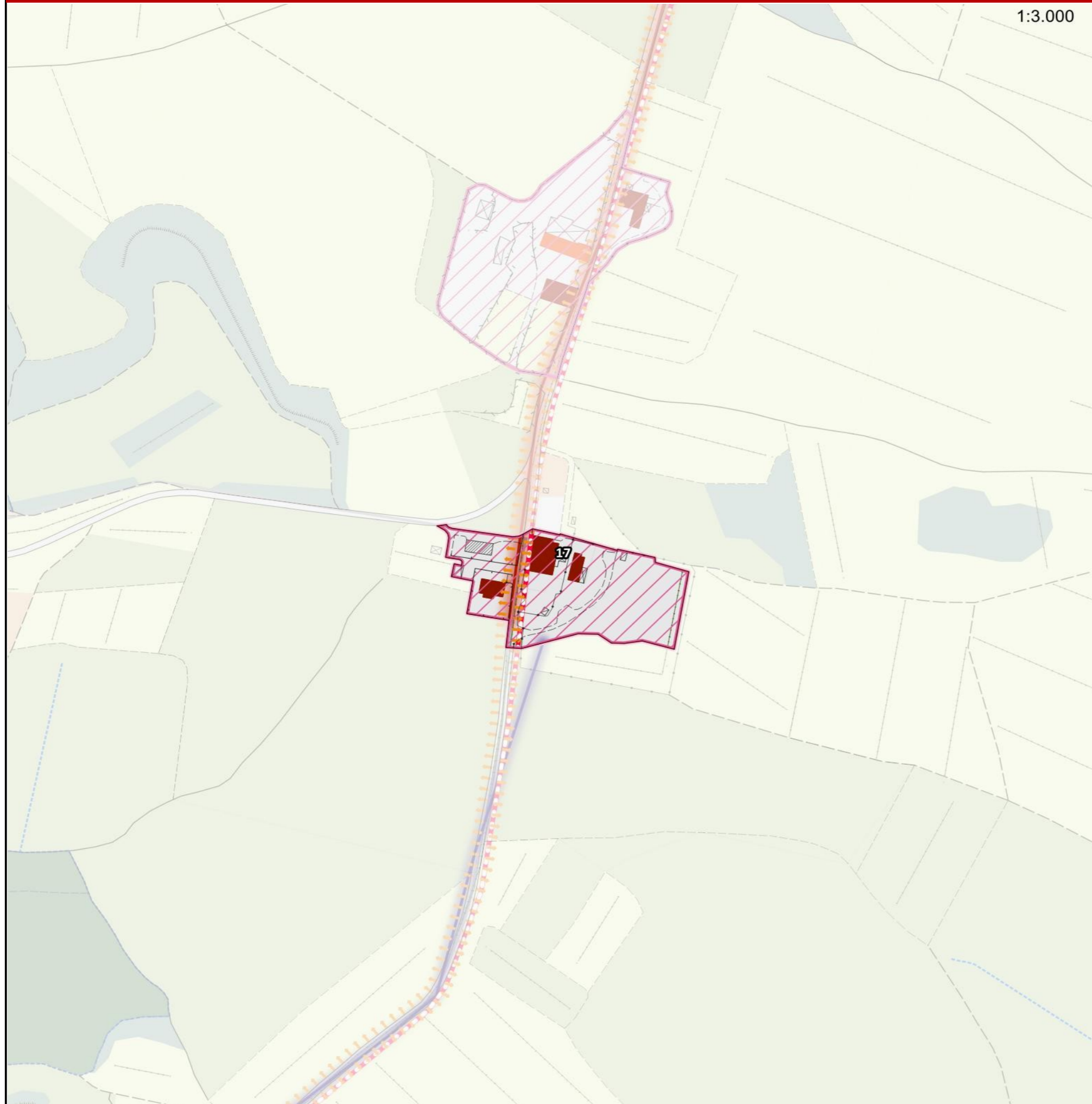


17-P. Milano; 18-P. La Valle





1:3.000



## Legenda

### Struttura di impianto storico

- Percorsi fondativi
- Insediamenti urbani storici
- Nuclei rurali
- Edifici presenti al 1821
- Edifici presenti al 1954

### Beni architettonici e Socio - Culturali

- Immobili di interesse architettonico
- Zone di interesse archeologico

### Edifici e manufatto di interesse storico - culturale

- Pieve
- Chiesa
- Rocca
- Torre
- Castello
- Villa
- Fattoria

### Elementi arborei di valore storico - culturale

- Parco
- Albero monumentale
- Rarità botaniche

### Elementi minori delle identità e della specificità territoriale

- Tabernacolo

### Assetti vegetazionali

- Boschi e macchie
- Arbusteti

### Colture agrarie

- Seminativi e prati permanenti
- Coltivazione arborea

- Canalette e scoline
- Sorgenti

### Elementi cartografici di base

- Area urbanizzata
- Confini comunali

### Struttura insediativa

### Componenti di Valore Paesaggistico - Percettiva

- Itinerari escursionistici e territoriali
- Sentieri
- Percorsi ciclabili
- Strada panoramica
- Punti panoramici
- Crinali**
- Crinali principali
- Crinali secondari

### Struttura infrastrutturale

- Reticolo stradale urbano e periurbano
- Viabilità di grande comunicazione
- S.G.C FI-PI-LI
- Linea ferroviaria
- Stazioni ferroviarie

### Struttura ecosistemica

- Fiumi e biotopi lacustri e palustri
- Altri elementi della struttura ecosistemica

### Struttura agroforestale

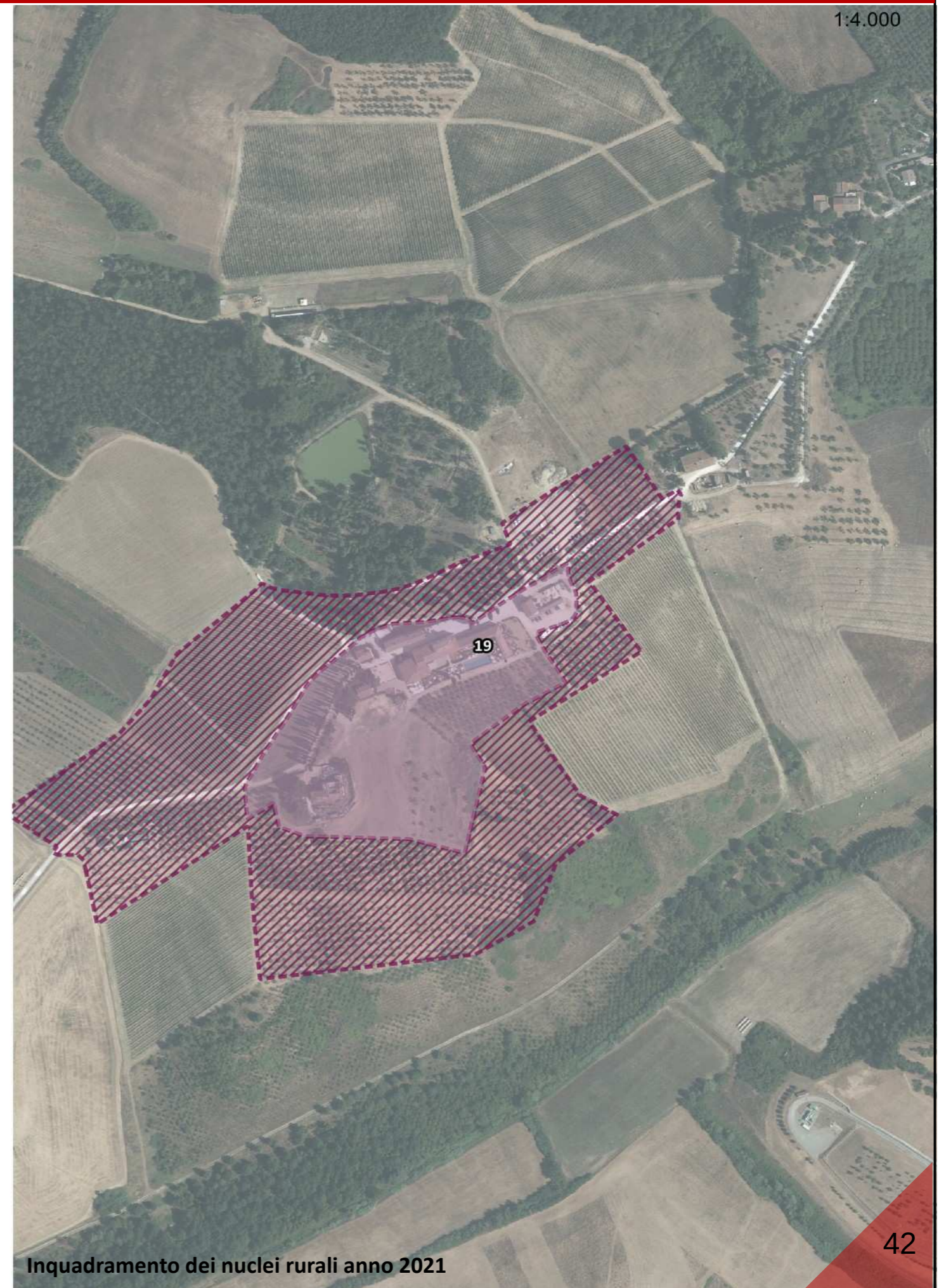
- Zone agricole eterogenee
- Altri elementi della struttura agroforestale

### Struttura idro - geomorfologica

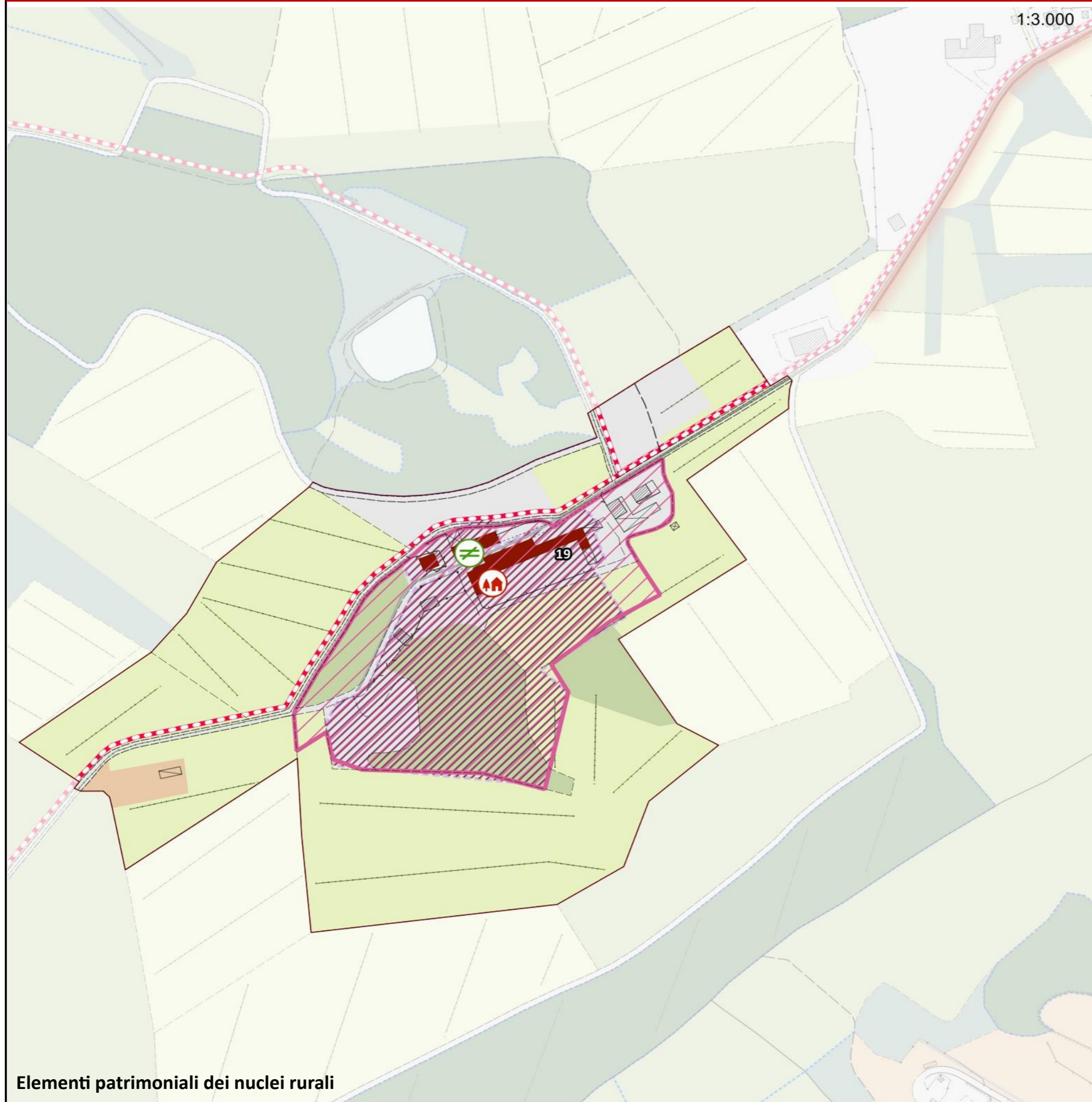
- Pozzi
- Depuratori



# 19-Fattoria Petroio







## Legenda

### Struttura di impianto storico

- Percorsi fondativi
- Insediamenti urbani storici
- Nuclei rurali
- Edifici presenti al 1821
- Edifici presenti al 1954

### Beni architettonici e Socio - Culturali

- Immobili di interesse architettonico
- Zone di interesse archeologico

### Edifici e manufatto di interesse storico - culturale

- Pieve
- Chiesa
- Rocca
- Torre
- Castello
- Villa
- Fattoria

### Elementi arborei di valore storico - culturale

- Parco
- Albero monumentale
- Rarità botaniche

### Elementi minori delle identità e della specificità territoriale

- Tabernacolo

### Assesti vegetazionali

- Boschi e macchie
- Arbusteti

### Culture agrarie

- Seminativi e prati permanenti
- Coltivazione arborea

- Canalette e scoline
- Sorgenti

### Elementi cartografici di base

- Area urbanizzata
- Confini comunali

### Struttura insediativa

### Componenti di Valore Paesaggistico - Percettiva

- Itinerari escursionistici e territoriali
- Sentieri
- Percorsi ciclabili
- Strada panoramica
- Punti panoramici
- Crinali**
- Crinali principali
- Crinali secondari

### Struttura infrastrutturale

- Reticolo stradale urbano e periurbano
- Viabilità di grande comunicazione
- S.G.C FI-PI-LI
- Linea ferroviaria
- Stazioni ferroviarie

### Struttura ecosistemica

- Fiumi e biotopi lacustri e palustri
- Altri elementi della struttura ecosistemica

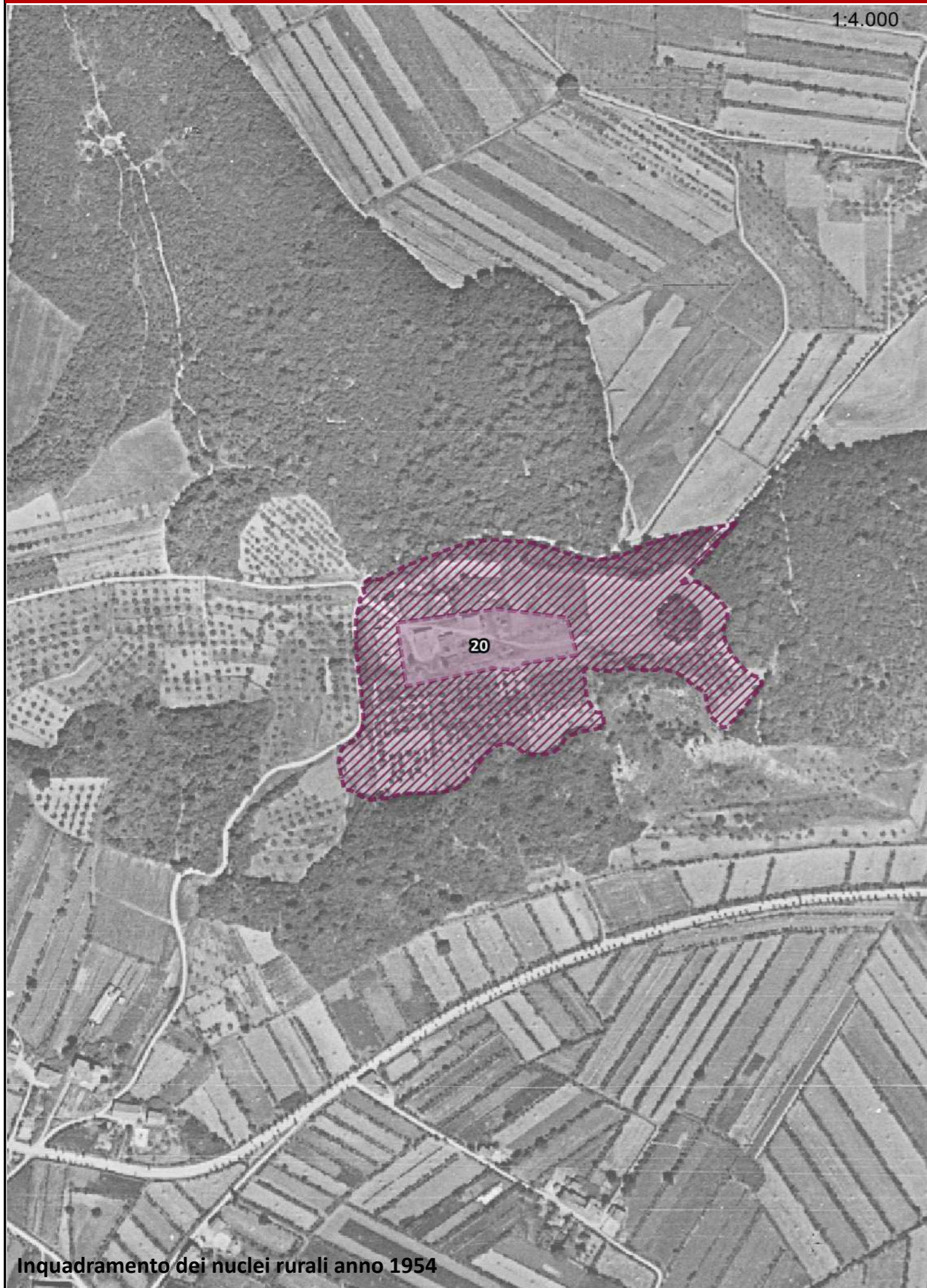
### Struttura agroforestale

- Zone agricole eterogenee
- Altri elementi della struttura agroforestale

### Struttura idro - geomorfologica

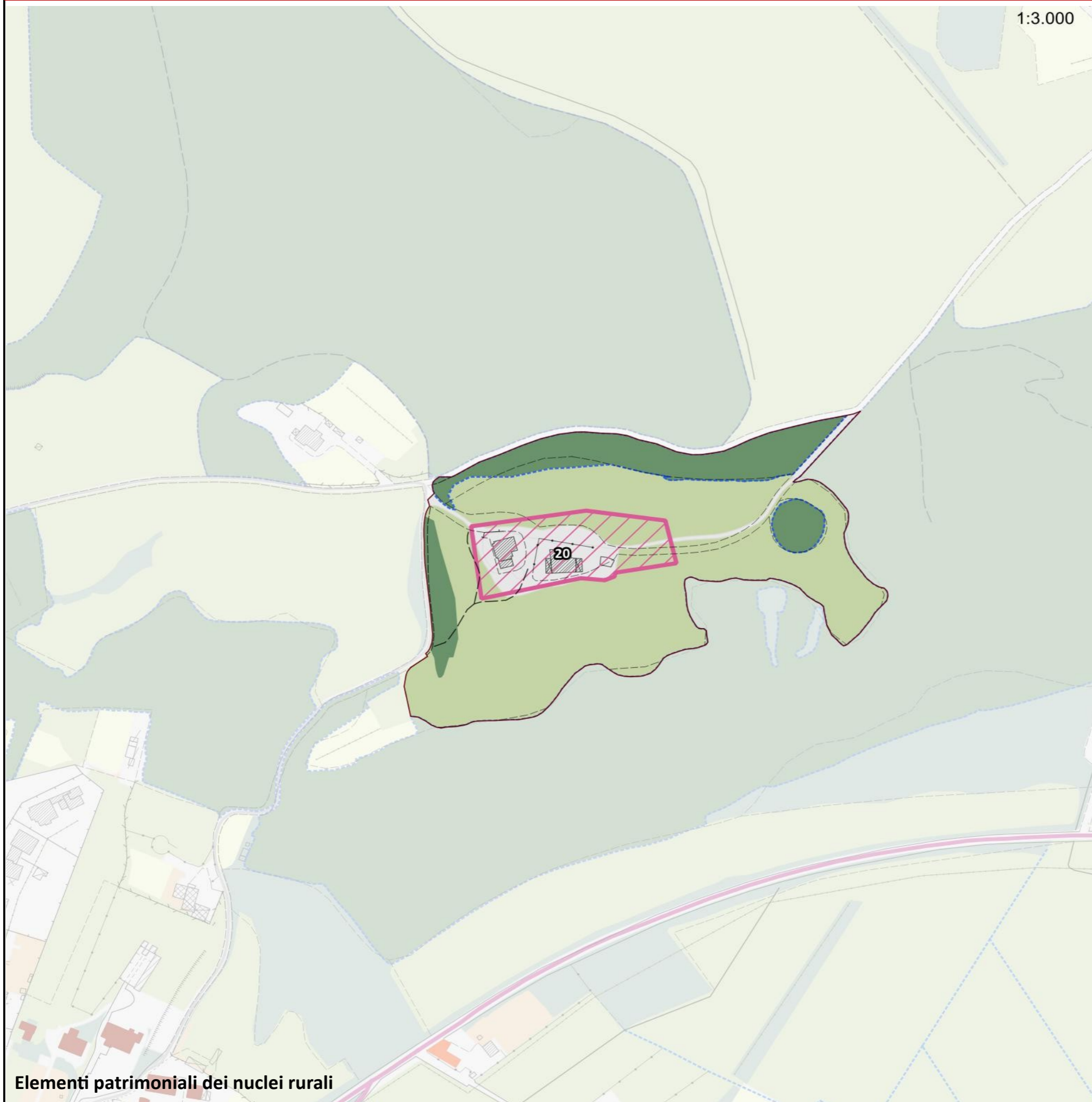
- Pozzi
- Depuratori







1:3.000



## Legenda

### Struttura di impianto storico

- Percorsi fondativi
- Insediamenti urbani storici
- Nuclei rurali
- Edifici presenti al 1821
- Edifici presenti al 1954

### Beni architettonici e Socio - Culturali

- Immobili di interesse architettonico
- Zone di interesse archeologico

### Edifici e manufatto di interesse storico - culturale

- Pieve
- Chiesa
- Rocca
- Torre
- Castello
- Villa
- Fattoria

### Elementi arborei di valore storico - culturale

- Parco
- Albero monumentale
- Rarità botaniche

### Elementi minori delle identità e della specificità territoriale

- Tabernacolo

### Assesti vegetazionali

- Boschi e macchie
- Arbusteti

### Colture agrarie

- Seminativi e prati permanenti
- Coltivazione arboree

- Canalette e scoline
- Sorgenti

### Elementi cartografici di base

- Area urbanizzata
- Confini comunali

### Struttura insediativa

### Componenti di Valore Paesaggistico - Percettiva

- Itinerari escursionistici e territoriali
- Sentieri
- Percorsi ciclabili
- Strada panoramica
- Punti panoramici
- Crinali**
- Crinali principali
- Crinali secondari

### Struttura infrastrutturale

- Reticolo stradale urbano e periurbano
- Viabilità di grande comunicazione
- S.G.C FI-PI-LI
- Linea ferroviaria
- Stazioni ferroviarie

### Struttura ecosistemica

- Fiumi e biotopi lacustri e palustri
- Altri elementi della struttura ecosistemica

### Struttura agroforestale

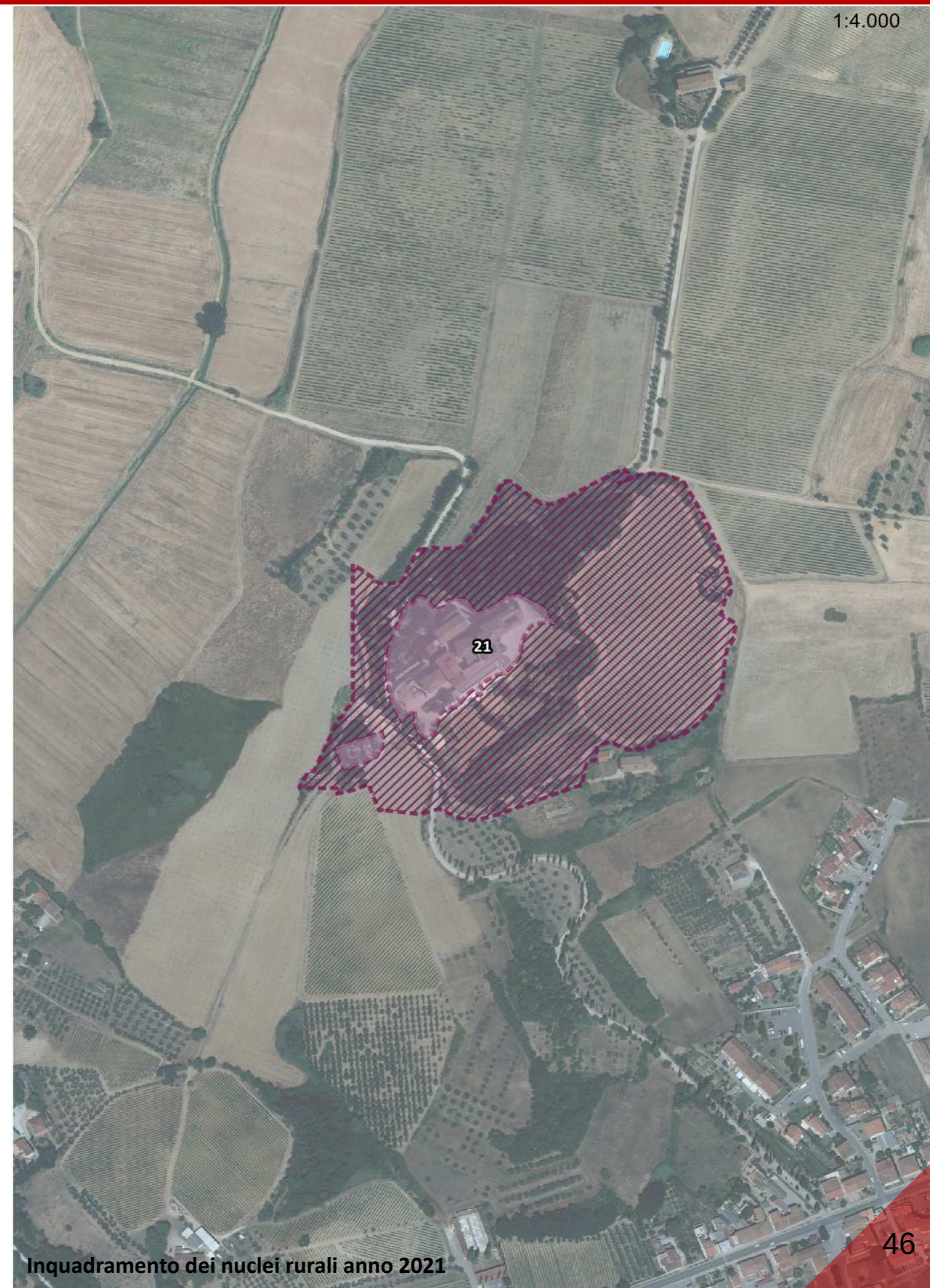
- Zone agricole eterogenee
- Altri elementi della struttura agroforestale

### Struttura idro - geomorfologica

- Pozzi
- Depuratori

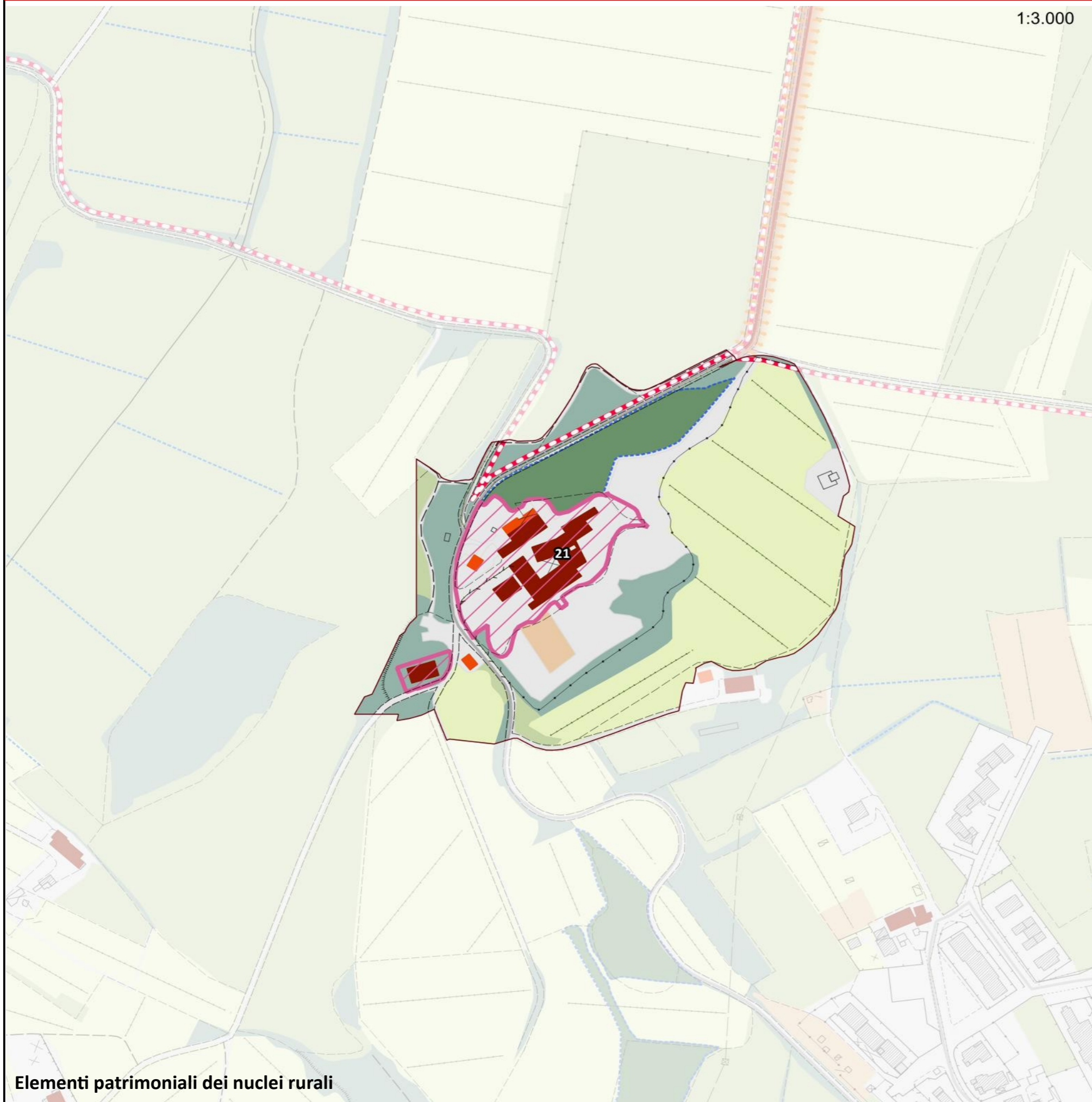


# 21-Colle Alberti





1:3.000



## Legenda

### Struttura di impianto storico

- Percorsi fondativi
- Insedimenti urbani storici
- Nuclei rurali
- Edifici presenti al 1821
- Edifici presenti al 1954

### Beni architettonici e Socio - Culturali

- Immobili di interesse architettonico
- Zone di interesse archeologico

### Edifici e manufatto di interesse storico - culturale

- Pieve
- Chiesa
- Rocca
- Torre
- Castello
- Villa
- Fattoria

### Elementi arborei di valore storico - culturale

- Parco
- Albero monumentale
- Rarità botaniche

### Elementi minori delle identità e della specificità territoriale

- Tabernacolo

### Assegni vegetazionali

- Boschi e macchie
- Arbusteti

### Culture agrarie

- Seminativi e prati permanenti
- Coltivazione arborea

- Canalette e scoline
- Sorgenti

### Elementi cartografici di base

- Area urbanizzata
- Confini comunali

### Struttura insediativa

### Componenti di Valore Paesaggistico - Percettiva

- Itinerari escursionistici e territoriali
- Sentieri
- Percorsi ciclabili
- Strada panoramica
- Punti panoramici
- Crinali**
- Crinali principali
- Crinali secondari

### Struttura infrastrutturale

- Reticolo stradale urbano e periurbano
- Viabilità di grande comunicazione
- S.G.C FI-PI-LI
- Linea ferroviaria
- Stazioni ferroviarie

### Struttura ecosistemica

- Fiumi e biotopi lacustri e palustri
- Altri elementi della struttura ecosistemica

### Struttura agroforestale

- Zone agricole eterogenee
- Altri elementi della struttura agroforestale

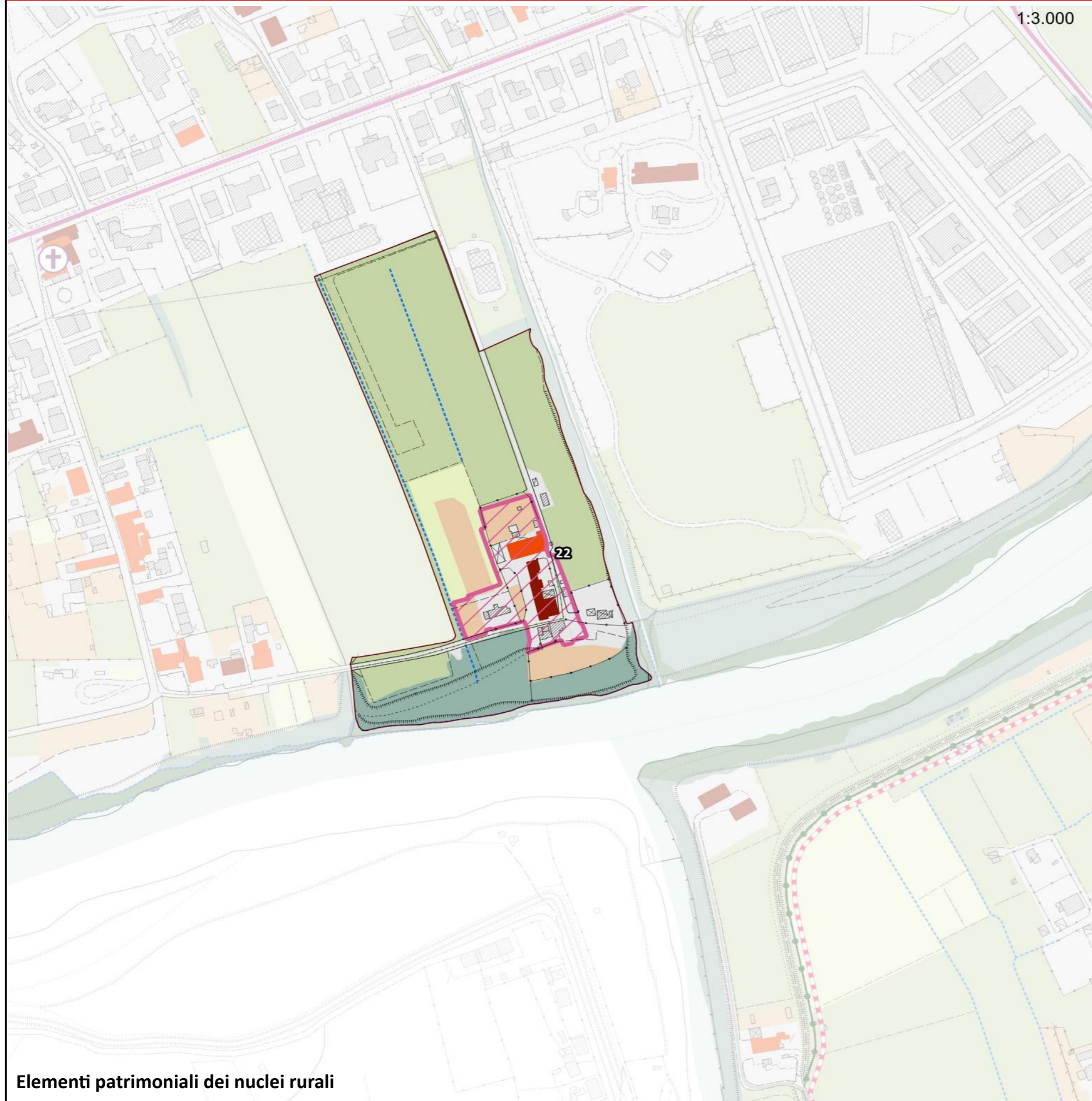
### Struttura idro - geomorfologica

- Pozzi
- Depuratori









## Legenda

### Struttura di impianto storico

- Percorsi fondativi
- Insediamenti urbani storici
- Nuclei rurali
- Edifici presenti al 1821
- Edifici presenti al 1954

### Beni architettonici e Socio - Culturali

- Immobili di interesse architettonico
- Zone di interesse archeologico

### Edifici e manufatto di interesse storico - culturale

- Pieve
- Chiesa
- Rocca
- Torre
- Castello
- Villa
- Fattoria

### Elementi arborei di valore storico - culturale

- Parco
- Albero monumentale
- Rarità botaniche

### Elementi minori delle identità e della specificità territoriale

- Tabernacolo

### Assetti vegetazionali

- Boschi e macchie
- Arbusteti

### Colture agrarie

- Seminativi e prati permanenti
- Coltivazione arborea

- Canalette e scoline
- Sorgenti

### Elementi cartografici di base

- Area urbanizzata
- Confini comunali

### Struttura insediativa

### Componenti di Valore Paesaggistico - Percettiva

- Itinerari escursionistici e territoriali
- Sentieri
- Percorsi ciclabili
- Strada panoramica
- Punti panoramici
- Crinali**
- Crinali principali
- Crinali secondari

### Struttura infrastrutturale

- Reticolo stradale urbano e periurbano
- Viabilità di grande comunicazione
- S.G.C FI-PI-LI
- Linea ferroviaria
- Stazioni ferroviarie

### Struttura ecosistemica

- Fiumi e biotopi lacustri e palustri
- Altri elementi della struttura ecosistemica

### Struttura agroforestale

- Zone agricole eterogenee
- Altri elementi della struttura agroforestale

### Struttura idro - geomorfologica

- Pozzi
- Depuratori

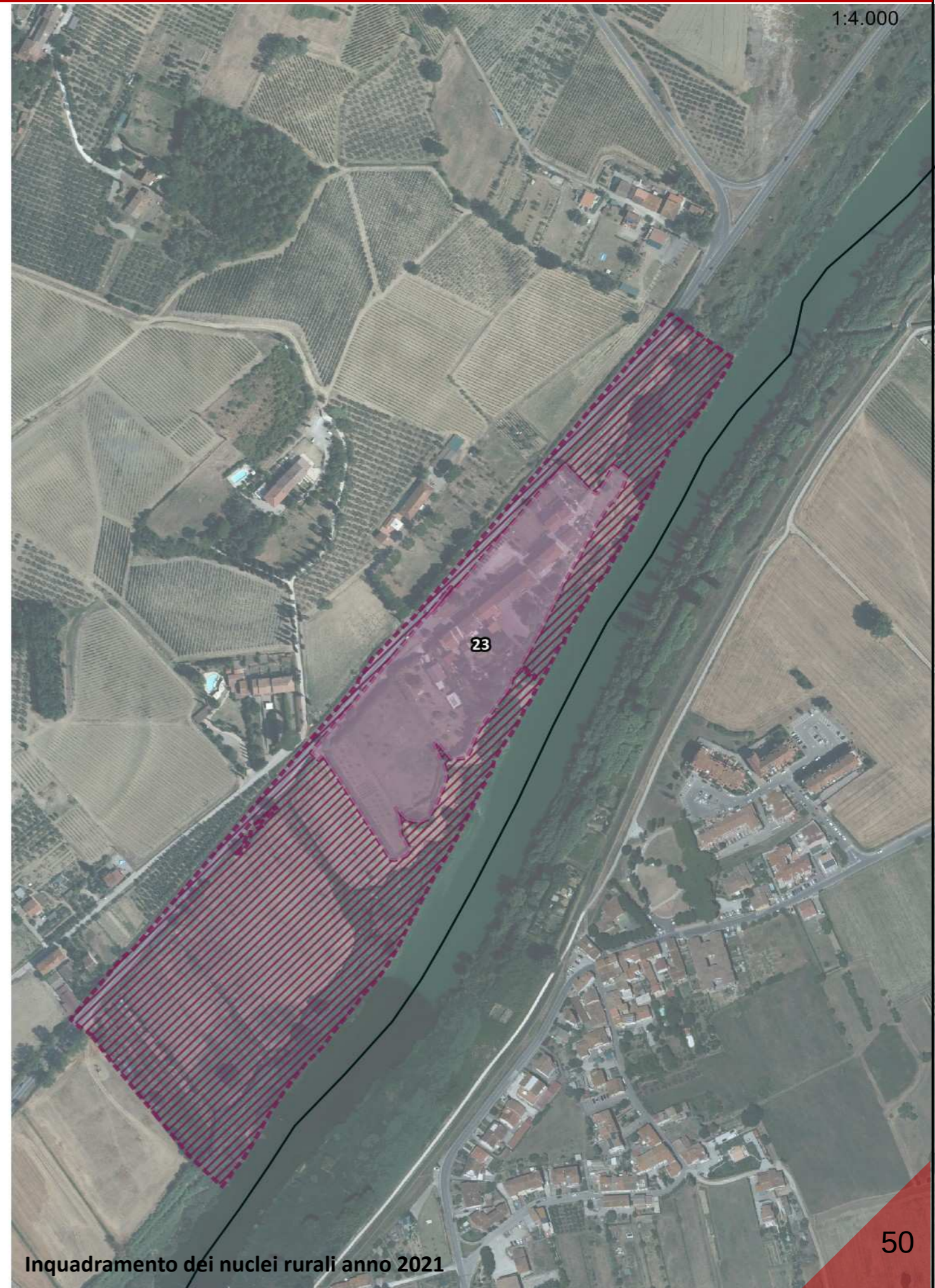


1:4.000



Inquadramento dei nuclei rurali anno 1954

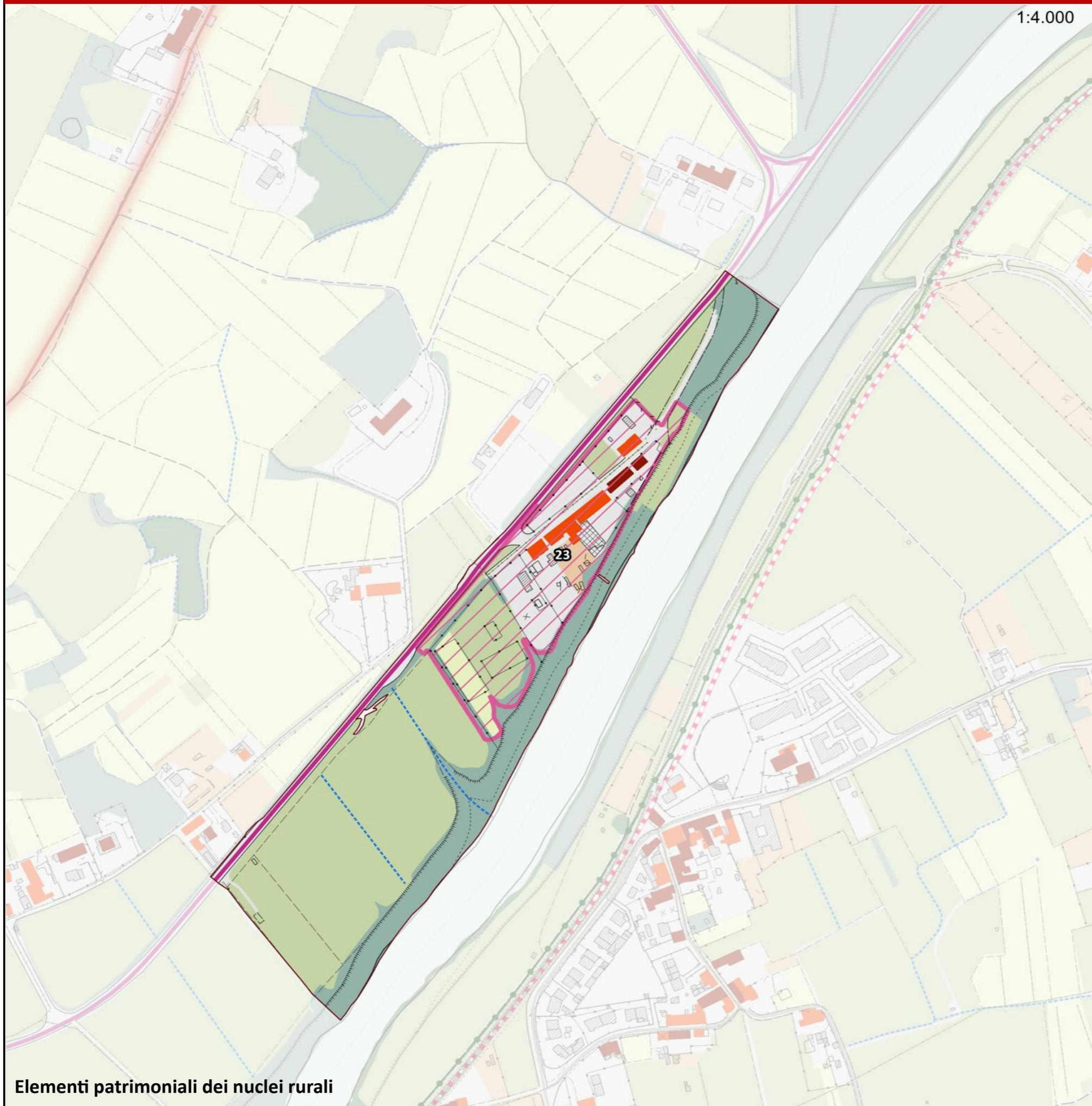
1:4.000



Inquadramento dei nuclei rurali anno 2021



1:4.000



## Legenda

### Struttura di impianto storico

- Percorsi fondativi
- Insediamenti urbani storici
- Nuclei rurali
- Edifici presenti al 1821
- Edifici presenti al 1954

### Beni architettonici e Socio - Culturali

- Immobili di interesse architettonico
- Zone di interesse archeologico

### Edifici e manufatto di interesse storico - culturale

- Pieve
- Chiesa
- Rocca
- Torre
- Castello
- Villa
- Fattoria

### Elementi arborei di valore storico - culturale

- Parco
- Albero monumentale
- Rarità botaniche

### Elementi minori delle identità e della specificità territoriale

- Tabernacolo

### Assesti vegetazionali

- Boschi e macchie
- Arbusteti

### Colture agrarie

- Seminativi e prati permanenti
- Coltivazione arborea

- Canalette e scoline
- Sorgenti

### Elementi cartografici di base

- Area urbanizzata
- Confini comunali

### Struttura insediativa

### Componenti di Valore Paesaggistico - Percettiva

- Itinerari escursionistici e territoriali
- Sentieri
- Percorsi ciclabili
- Strada panoramica
- Punti panoramici
- Crinali**
  - Crinali principali
  - Crinali secondari

### Struttura infrastrutturale

- Reticolo stradale urbano e periurbano
- Viabilità di grande comunicazione
- S.G.C FI-PI-LI
- Linea ferroviaria
- Stazioni ferroviarie

### Struttura ecosistemica

- Fiumi e biotopi lacustri e palustri
- Altri elementi della struttura ecosistemica

### Struttura agroforestale

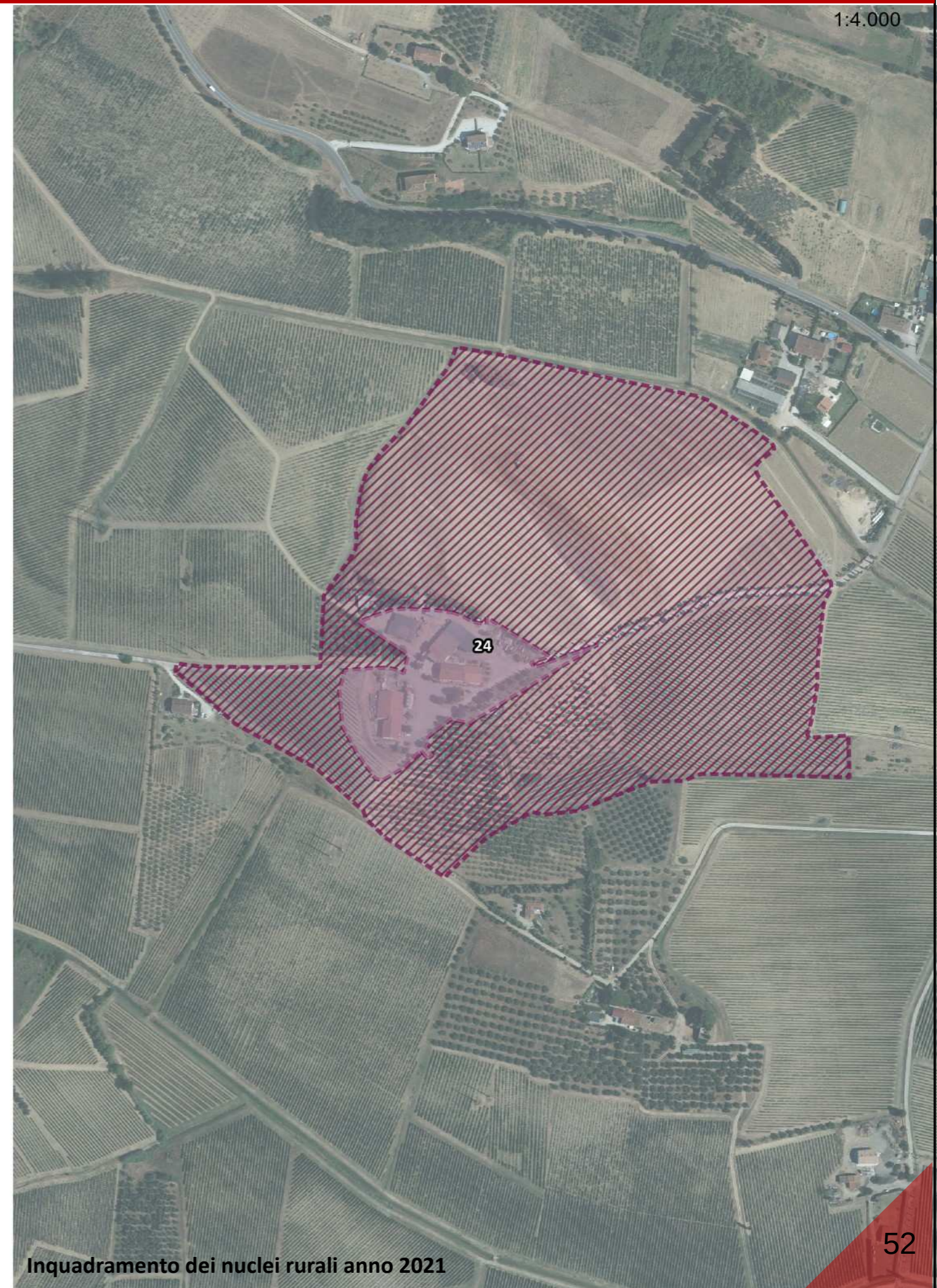
- Zone agricole eterogenee
- Altri elementi della struttura agroforestale

### Struttura idro - geomorfologica

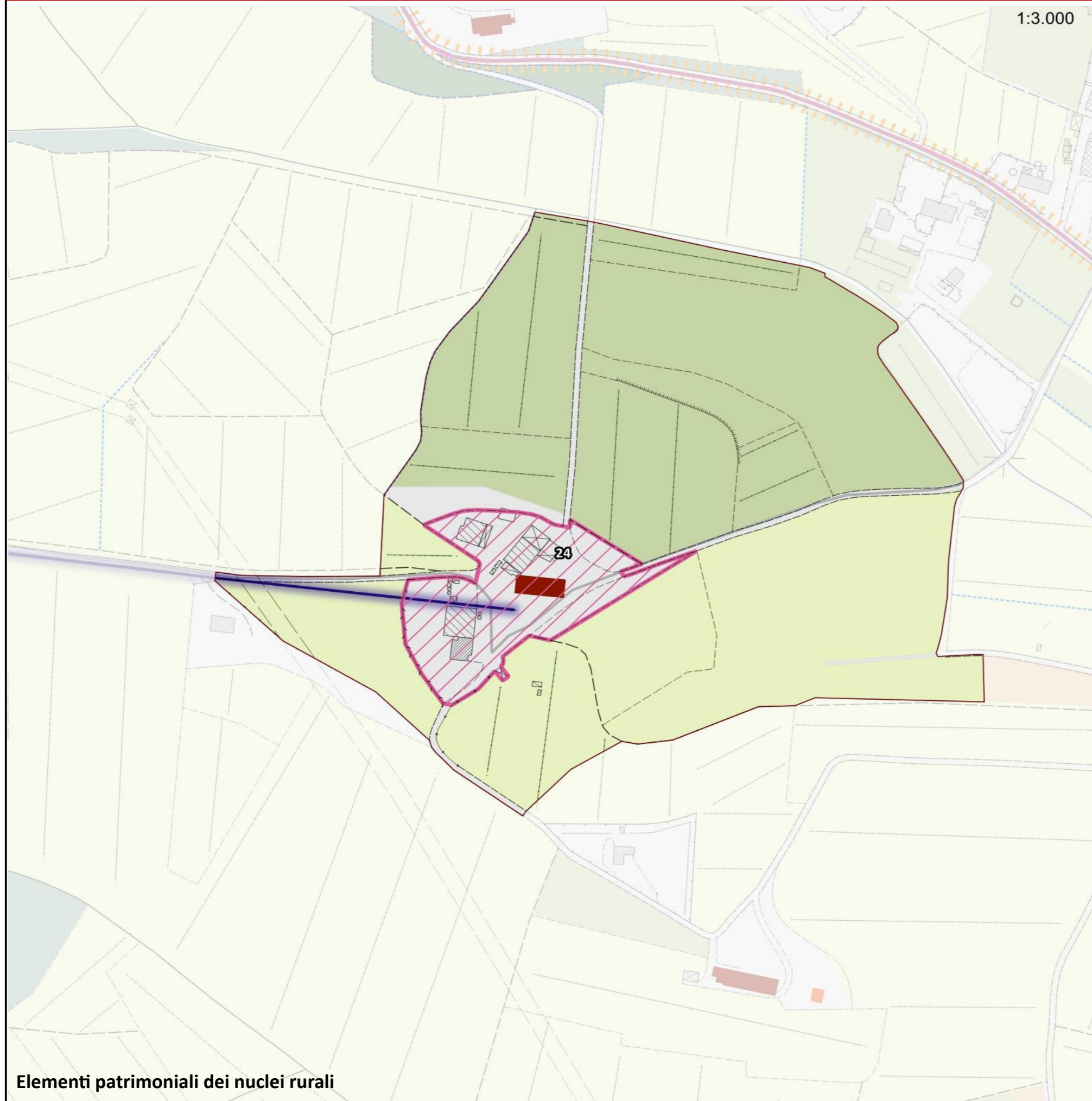
- Pozzi
- Depuratori



## 24-Podere Perticate







## Legenda

### Struttura di impianto storico

- Percorsi fondativi
- Insediamenti urbani storici
- Nuclei rurali
- Edifici presenti al 1821
- Edifici presenti al 1954

### Beni architettonici e Socio - Culturali

- Immobili di interesse architettonico
- Zone di interesse archeologico

### Edifici e manufatto di interesse storico - culturale

- Pieve
- Chiesa
- Rocca
- Torre
- Castello
- Villa
- Fattoria

### Elementi arborei di valore storico - culturale

- Parco
- Albero monumentale
- Rarità botaniche

### Elementi minori delle identità e della specificità territoriale

- Tabernacolo

### Assegni vegetazionali

- Boschi e macchie
- Arbusteti

### Culture agrarie

- Seminativi e prati permanenti
- Coltivazione arborea

- Canalette e scoline
- Sorgenti

### Elementi cartografici di base

- Area urbanizzata
- Confini comunali

### Struttura insediativa

### Componenti di Valore Paesaggistico - Percettiva

- Itinerari escursionistici e territoriali
- Sentieri
- Percorsi ciclabili
- Strada panoramica
- Punti panoramici
- Crinali**
- Crinali principali
- Crinali secondari

### Struttura infrastrutturale

- Reticolo stradale urbano e periurbano
- Viabilità di grande comunicazione
- S.G.C FI-PI-LI
- Linea ferroviaria
- Stazioni ferroviarie

### Struttura ecosistemica

- Fiumi e biotopi lacustri e palustri
- Altri elementi della struttura ecosistemica

### Struttura agroforestale

- Zone agricole eterogenee
- Altri elementi della struttura agroforestale

### Struttura idro - geomorfologica

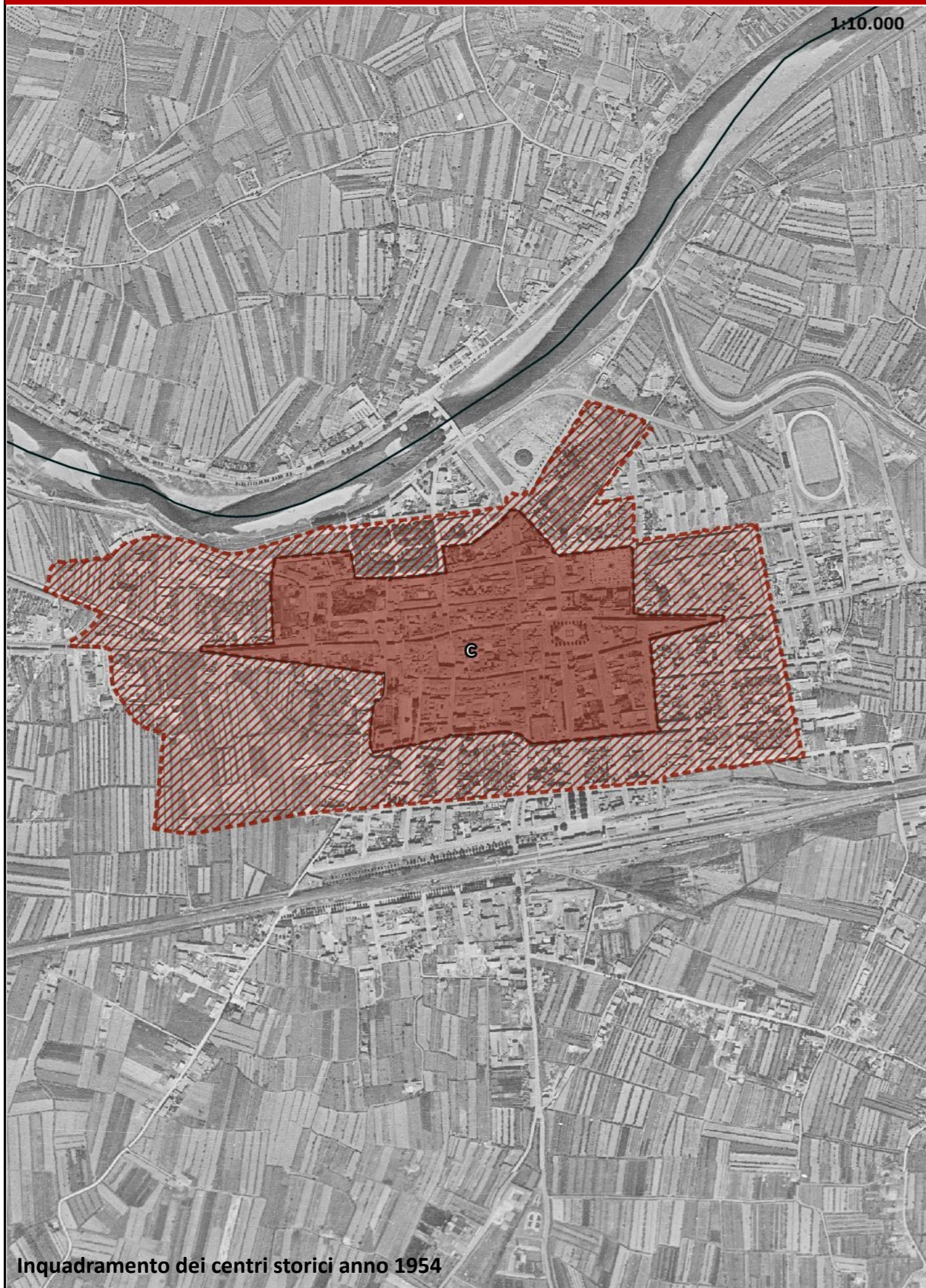
- Pozzi
- Depuratori



# Centri Storici Empoli







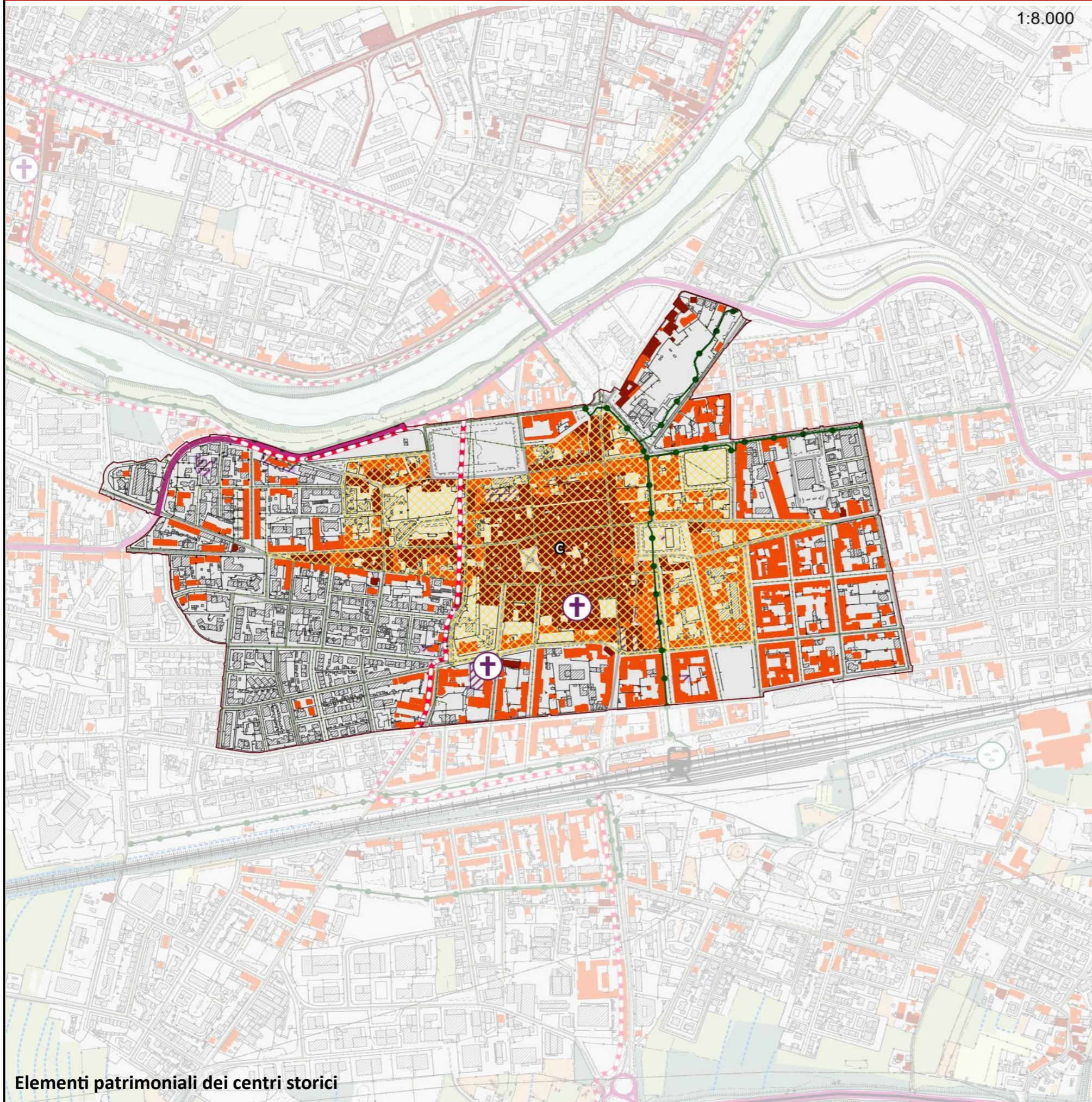
Inquadramento dei centri storici anno 1954



Inquadramento dei centri storici anno 2021



1:8.000



## Legenda

### Struttura di impianto storico

- Percorsi fondativi
- Insediamenti urbani storici
- Nuclei rurali
- Edifici presenti al 1821
- Edifici presenti al 1954

### Beni architettonici e Socio - Culturali

- Immobili di interesse architettonico
- Zone di interesse archeologico

### Edifici e manufatto di interesse storico - culturale

- Pieve
- Chiesa
- Rocca
- Torre
- Castello
- Villa
- Fattoria

### Elementi arborei di valore storico - culturale

- Parco
- Albero monumentale
- Rarità botaniche

### Elementi minori delle identità e della specificità territoriale

- Tabernacolo

### Assesti vegetazionali

- Boschi e macchie
- Arbusteti

### Culture agrarie

- Seminativi e prati permanenti
- Coltivazione arborea

- Canalette e scoline
- Sorgenti

### Elementi cartografici di base

- Area urbanizzata
- Confini comunali

### Struttura insediativa

### Componenti di Valore Paesaggistico - Percettiva

- Itinerari escursionistici e territoriali
- Sentieri
- Percorsi ciclabili
- Strada panoramica
- Punti panoramici
- Crinali
- Crinali principali
- Crinali secondari

### Struttura infrastrutturale

- Reticolo stradale urbano e periurbano
- Viabilità di grande comunicazione
- S.G.C FI-PI-LI
- Linea ferroviaria
- Stazioni ferroviarie

### Struttura ecosistemica

- Fiumi e biotopi lacustri e palustri
- Altri elementi della struttura ecosistemica

### Struttura agroforestale

- Zone agricole eterogenee
- Altri elementi della struttura agroforestale

### Struttura idro - geomorfologica

- Pozzi
- Depuratori

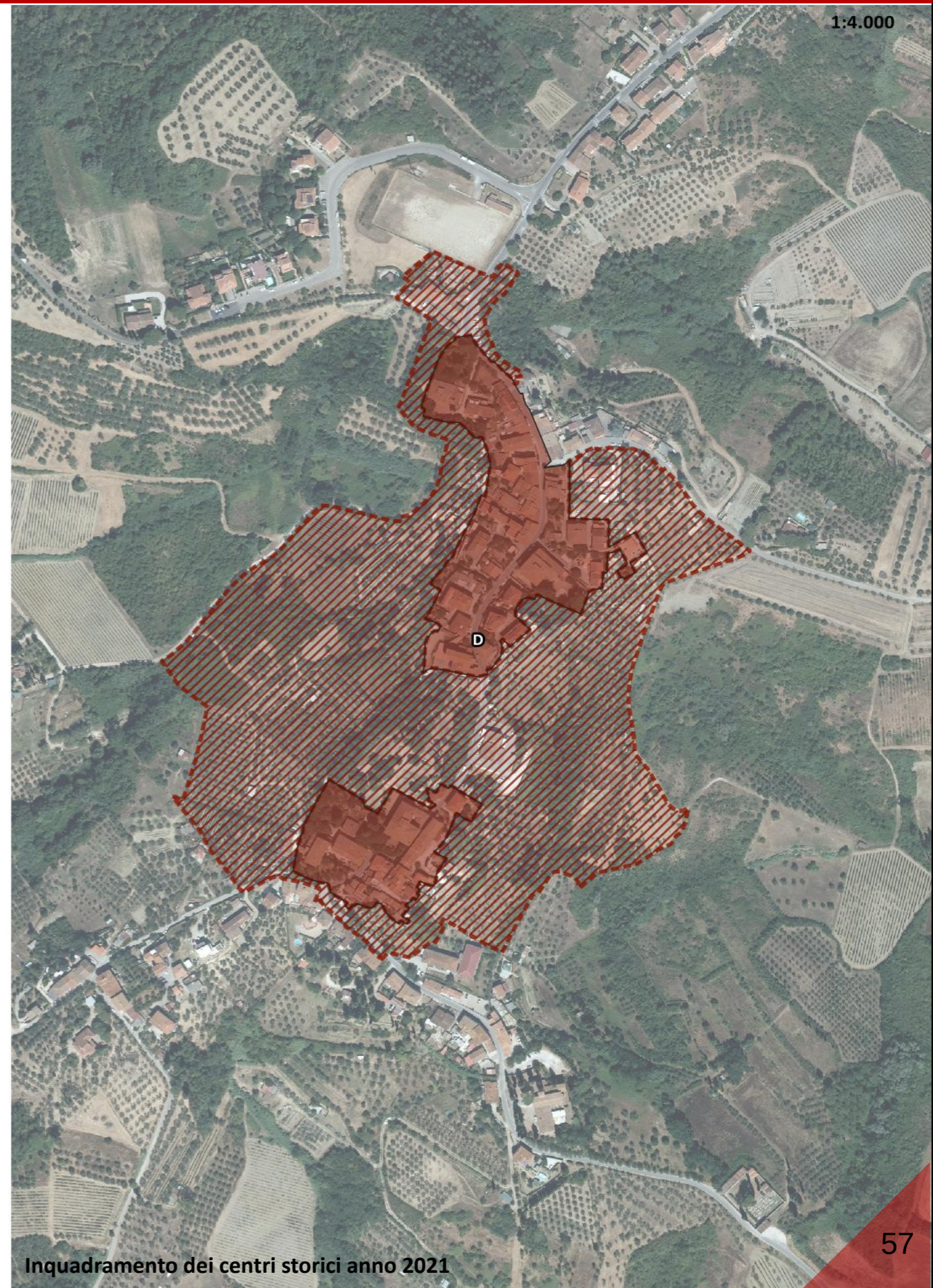


1:4.000



Inquadramento dei centri storici anno 1954

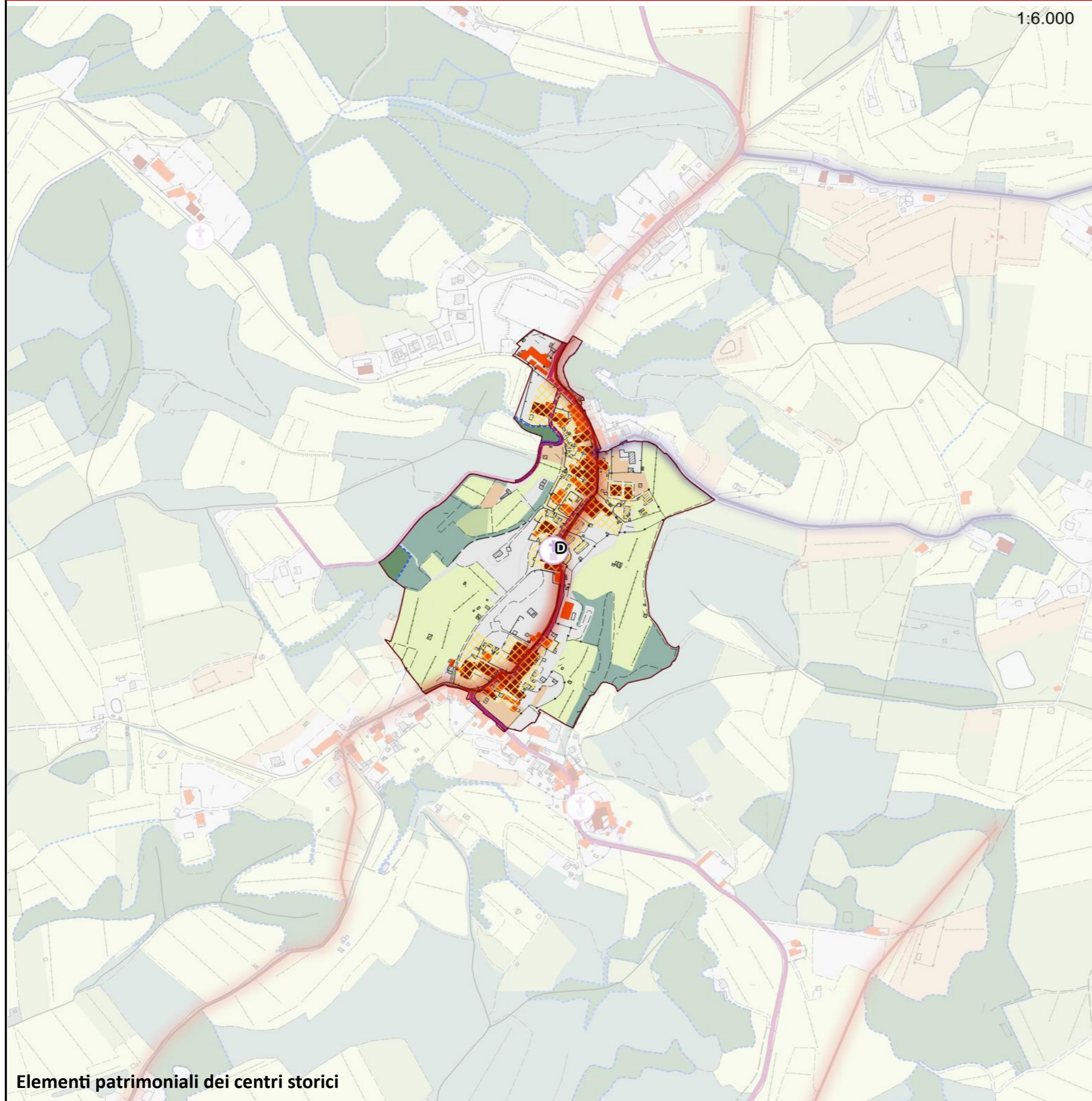
1:4.000



Inquadramento dei centri storici anno 2021



1:6.000



## Legenda

### Struttura di impianto storico

- Percorsi fondativi
- Insediamenti urbani storici
- Nuclei rurali
- Edifici presenti al 1821
- Edifici presenti al 1954

### Beni architettonici e Socio - Culturali

- Immobili di interesse architettonico
- Zone di interesse archeologico

### Edifici e manufatto di interesse storico - culturale

- Pieve
- Chiesa
- Rocca
- Torre
- Castello
- Villa
- Fattoria

### Elementi arborei di valore storico - culturale

- Parco
- Albero monumentale
- Rarità botaniche

### Elementi minori delle identità e della specificità territoriale

- Tabernacolo

### Assesti vegetazionali

- Boschi e macchie
- Arbusteti

### Culture agrarie

- Seminativi e prati permanenti
- Coltivazione arborea

- Canalette e scoline
- Sorgenti

### Elementi cartografici di base

- Area urbanizzata
- Confini comunali

### Struttura insediativa

### Componenti di Valore Paesaggistico - Percettiva

- Itinerari escursionistici e territoriali
- Sentieri
- Percorsi ciclabili
- Strada panoramica
- Punti panoramici
- Crinali**
- Crinali principali
- Crinali secondari

### Struttura infrastrutturale

- Reticolo stradale urbano e periurbano
- Viabilità di grande comunicazione
- S.G.C FI-PI-LI
- Linea ferroviaria
- Stazioni ferroviarie

### Struttura ecosistemica

- Fiumi e biotopi lacustri e palustri
- Altri elementi della struttura ecosistemica

### Struttura agroforestale

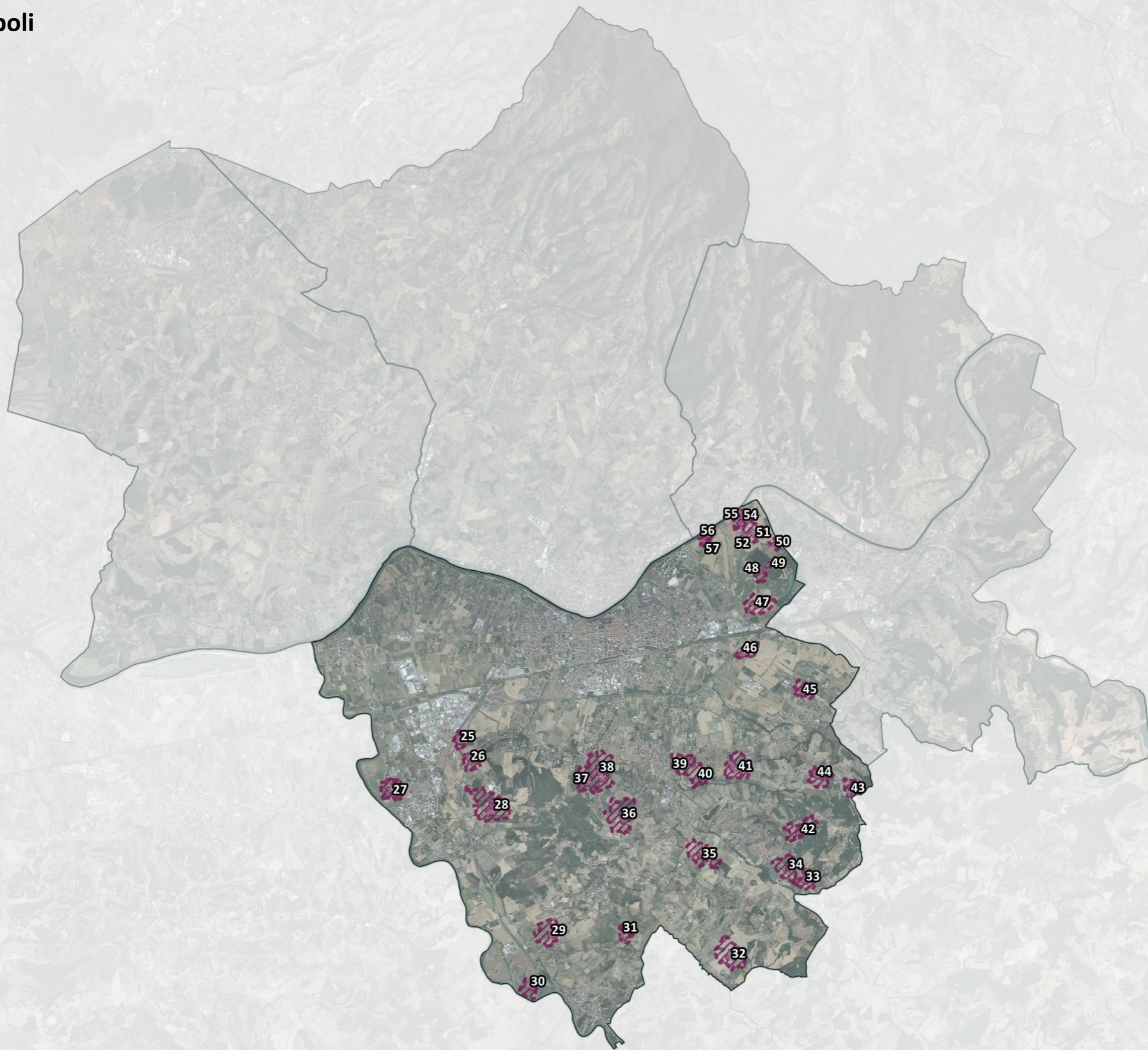
- Zone agricole eterogenee
- Altri elementi della struttura agroforestale

### Struttura idro - geomorfologica

- Pozzi
- Depuratori

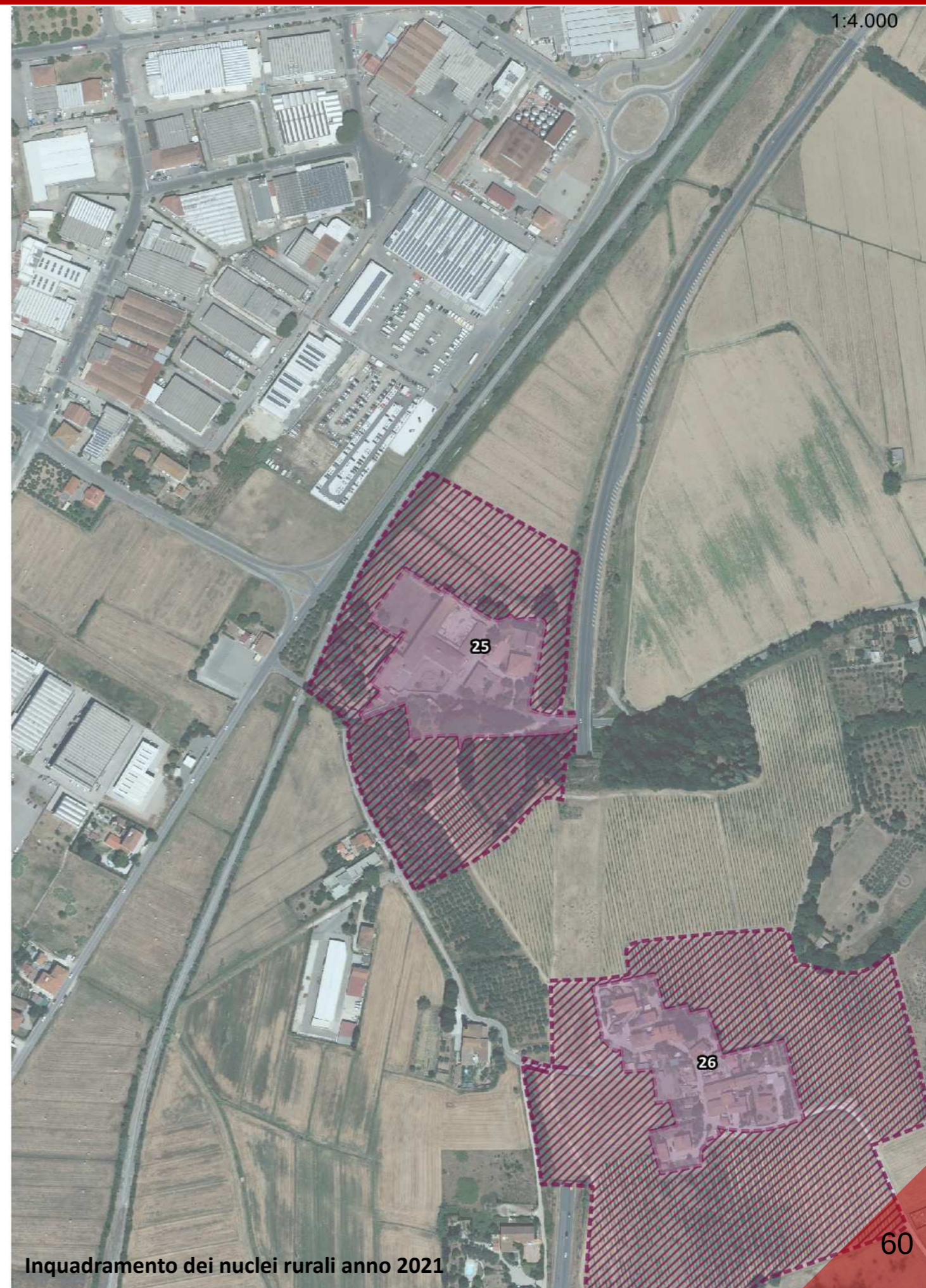


# Nuclei Rurali Empoli





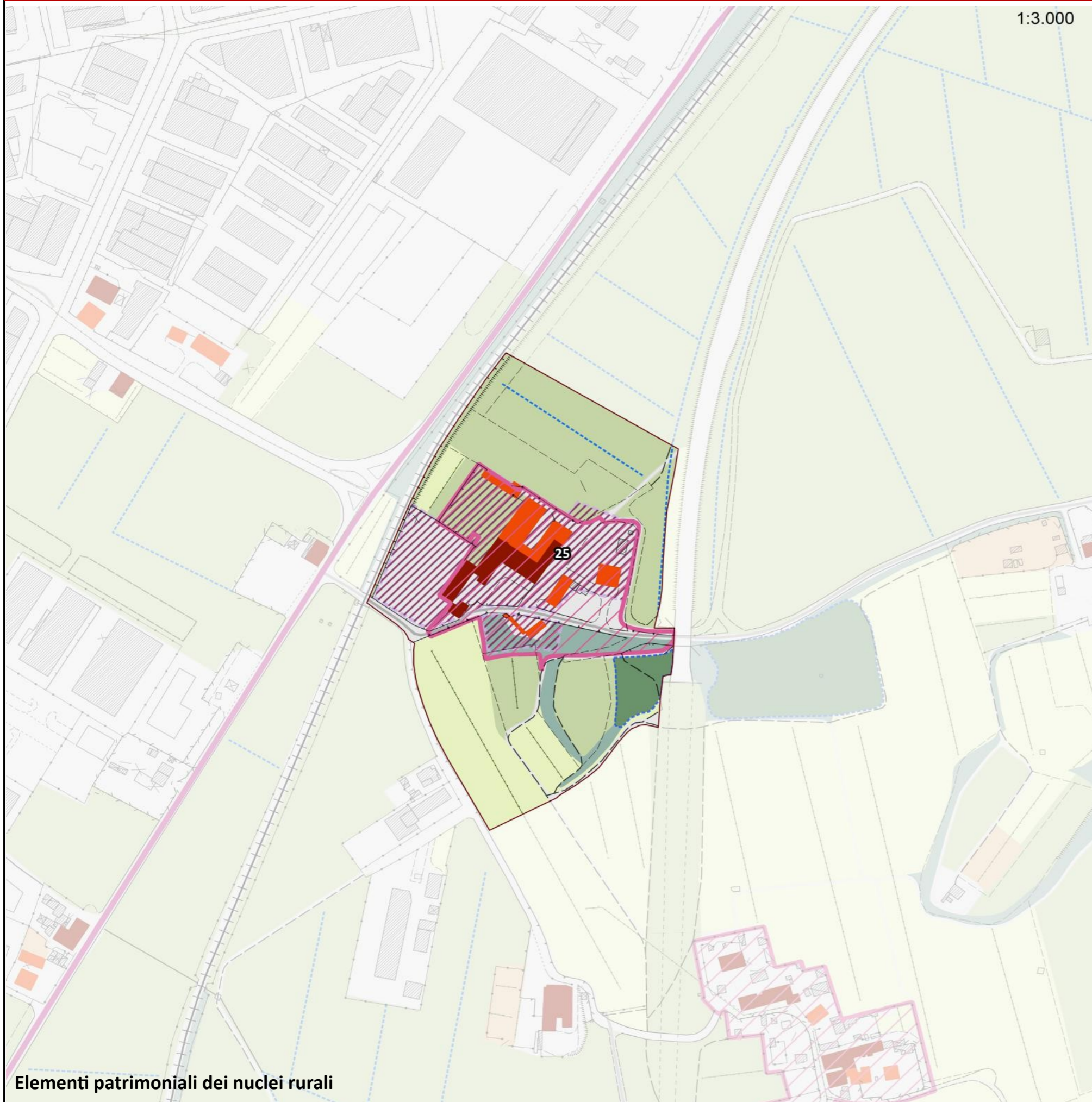
# 25- Fattoria del terrafino





# 25- Fattoria del terrafino

1:3.000



## Legenda

### Struttura di impianto storico

- Percorsi fondativi
- Insediamenti urbani storici
- Nuclei rurali
- Edifici presenti al 1821
- Edifici presenti al 1954

### Beni architettonici e Socio - Culturali

- Immobili di interesse architettonico
- Zone di interesse archeologico

### Edifici e manufatto di interesse storico - culturale

- Pieve
- Chiesa
- Rocca
- Torre
- Castello
- Villa
- Fattoria

### Elementi arborei di valore storico - culturale

- Parco
- Albero monumentale
- Rarità botaniche

### Elementi minori delle identità e della specificità territoriale

- Tabernacolo

### Assesti vegetazionali

- Boschi e macchie
- Arbusteti

### Culture agrarie

- Seminativi e prati permanenti
- Coltivazione arborea

- Canalette e scoline
- Sorgenti

### Elementi cartografici di base

- Area urbanizzata
- Confini comunali

### Struttura insediativa

### Componenti di Valore Paesaggistico - Percettiva

- Itinerari escursionistici e territoriali
- Sentieri
- Percorsi ciclabili
- Strada panoramica
- Punti panoramici
- Crinali**
- Crinali principali
- Crinali secondari

### Struttura infrastrutturale

- Reticolo stradale urbano e periurbano
- Viabilità di grande comunicazione
- S.G.C FI-PI-LI
- Linea ferroviaria
- Stazioni ferroviarie

### Struttura ecosistemica

- Fiumi e biotopi lacustri e palustri
- Altri elementi della struttura ecosistemica

### Struttura agroforestale

- Zone agricole eterogenee
- Altri elementi della struttura agroforestale

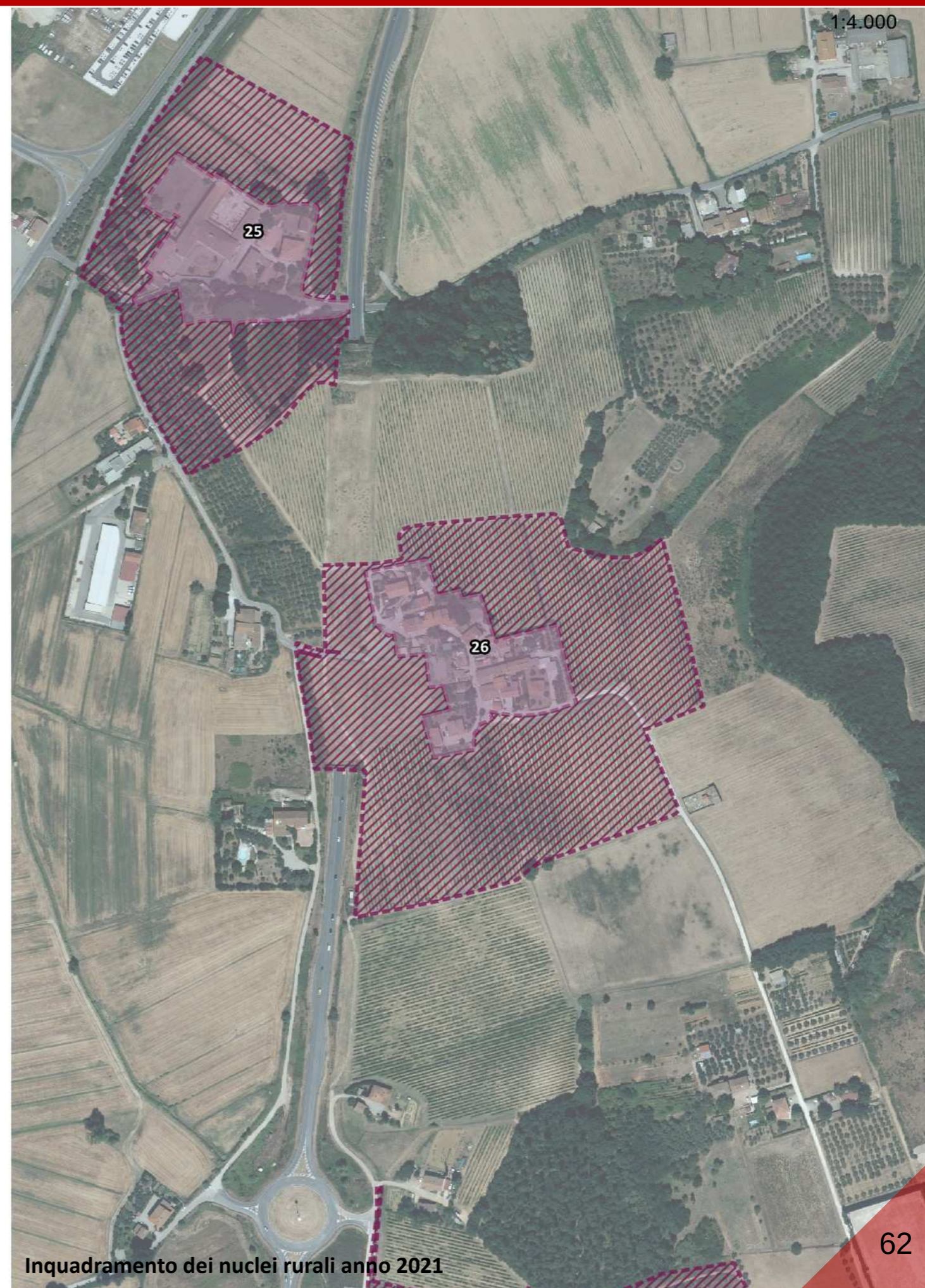
### Struttura idro - geomorfologica

- Pozzi
- Depuratori

Elementi patrimoniali dei nuclei rurali

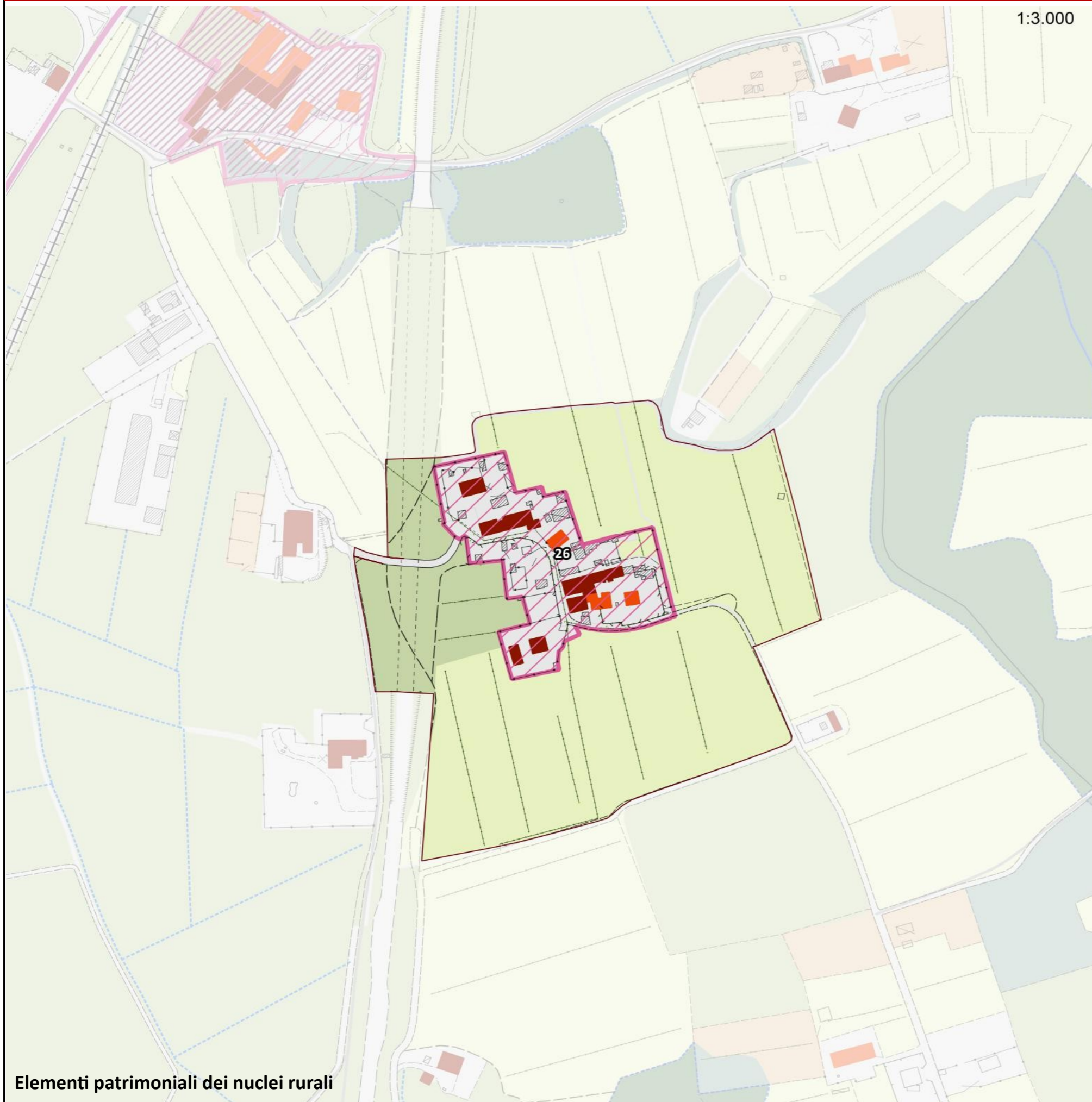


## 26- Pianezzoli





1:3.000



## Legenda

### Struttura di impianto storico

- Percorsi fondativi
- Insediamenti urbani storici
- Nuclei rurali
- Edifici presenti al 1821
- Edifici presenti al 1954

### Beni architettonici e Socio - Culturali

- Immobili di interesse architettonico
- Zone di interesse archeologico

### Edifici e manufatto di interesse storico - culturale

- Pieve
- Chiesa
- Rocca
- Torre
- Castello
- Villa
- Fattoria

### Elementi arborei di valore storico - culturale

- Parco
- Albero monumentale
- Rarità botaniche

### Elementi minori delle identità e della specificità territoriale

- Tabernacolo

### Assesti vegetazionali

- Boschi e macchie
- Arbusteti

### Culture agrarie

- Seminativi e prati permanenti
- Coltivazione arborea

- Canalette e scoline
- Sorgenti

### Elementi cartografici di base

- Area urbanizzata
- Confini comunali

### Struttura insediativa

### Componenti di Valore Paesaggistico - Percettiva

- Itinerari escursionistici e territoriali
- Sentieri
- Percorsi ciclabili
- Strada panoramica
- Punti panoramici
- Crinali**
- Crinali principali
- Crinali secondari

### Struttura infrastrutturale

- Reticolo stradale urbano e periurbano
- Viabilità di grande comunicazione
- S.G.C FI-PI-LI
- Linea ferroviaria
- Stazioni ferroviarie

### Struttura ecosistemica

- Fiumi e biotopi lacustri e palustri
- Altri elementi della struttura ecosistemica

### Struttura agroforestale

- Zone agricole eterogenee
- Altri elementi della struttura agroforestale

### Struttura idro - geomorfologica

- Pozzi
- Depuratori



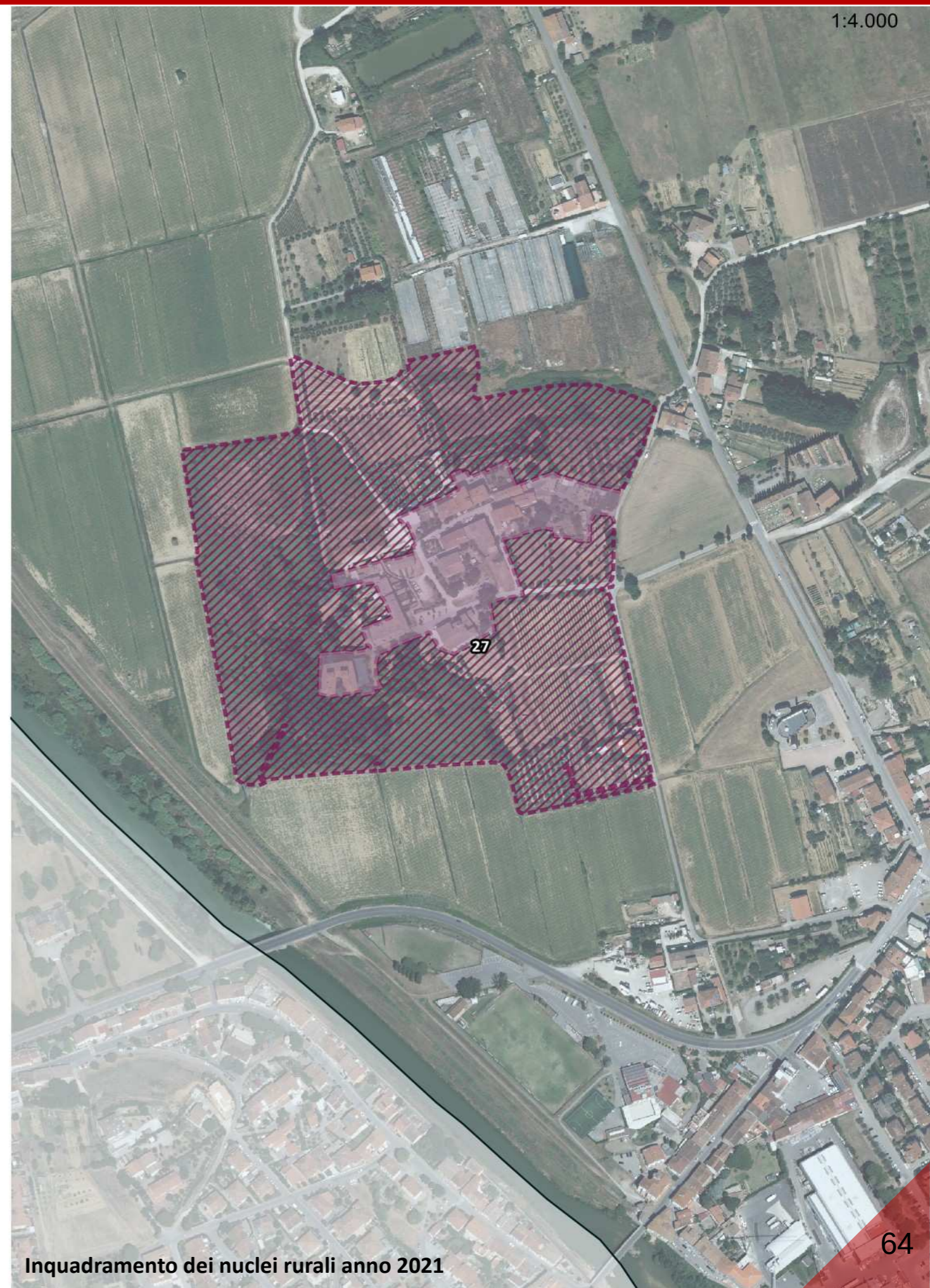
# 27- Bastia

1:4.000



Inquadramento dei nuclei rurali anno 1954

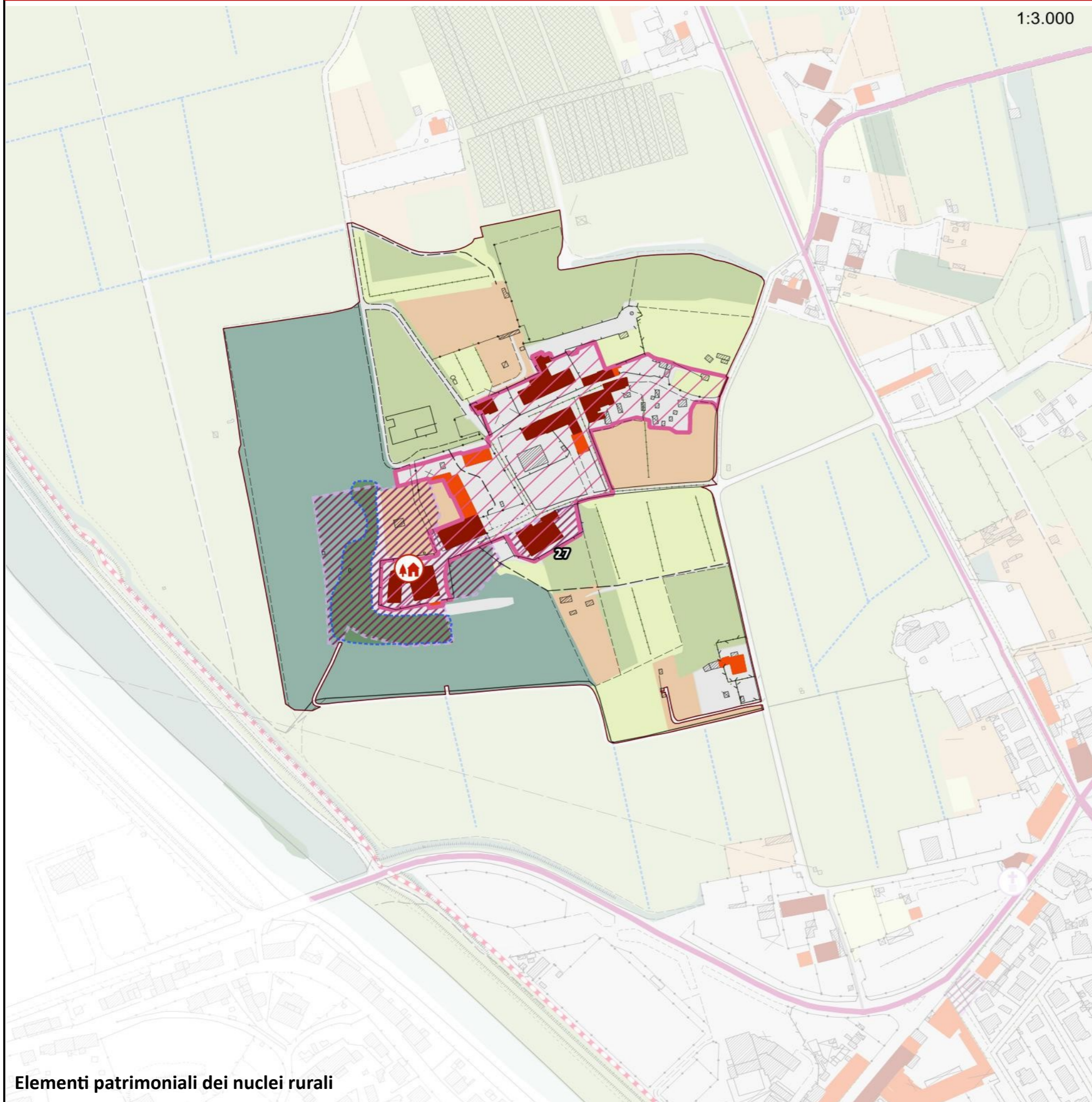
1:4.000



Inquadramento dei nuclei rurali anno 2021



1:3.000



## Legenda

### Struttura di impianto storico

- Percorsi fondativi
- Insediamenti urbani storici
- Nuclei rurali
- Edifici presenti al 1821
- Edifici presenti al 1954

### Beni architettonici e Socio - Culturali

- Immobili di interesse architettonico
- Zone di interesse archeologico

### Edifici e manufatto di interesse storico - culturale

- Pieve
- Chiesa
- Rocca
- Torre
- Castello
- Villa
- Fattoria

### Elementi arborei di valore storico - culturale

- Parco
- Albero monumentale
- Rarità botaniche

### Elementi minori delle identità e della specificità territoriale

- Tabernacolo

### Assesti vegetazionali

- Boschi e macchie
- Arbusteti

### Colture agrarie

- Seminativi e prati permanenti
- Coltivazione arborea

- Canalette e scoline
- Sorgenti

### Elementi cartografici di base

- Area urbanizzata
- Confini comunali

### Struttura insediativa

### Componenti di Valore Paesaggistico - Percettiva

- Itinerari escursionistici e territoriali
- Sentieri
- Percorsi ciclabili
- Strada panoramica
- Punti panoramici
- Crinali**
- Crinali principali
- Crinali secondari

### Struttura infrastrutturale

- Reticolo stradale urbano e periurbano
- Viabilità di grande comunicazione
- S.G.C FI-PI-LI
- Linea ferroviaria
- Stazioni ferroviarie

### Struttura ecosistemica

- Fiumi e biotopi lacustri e palustri
- Altri elementi della struttura ecosistemica

### Struttura agroforestale

- Zone agricole eterogenee
- Altri elementi della struttura agroforestale

### Struttura idro - geomorfologica

- Pozzi
- Depuratori



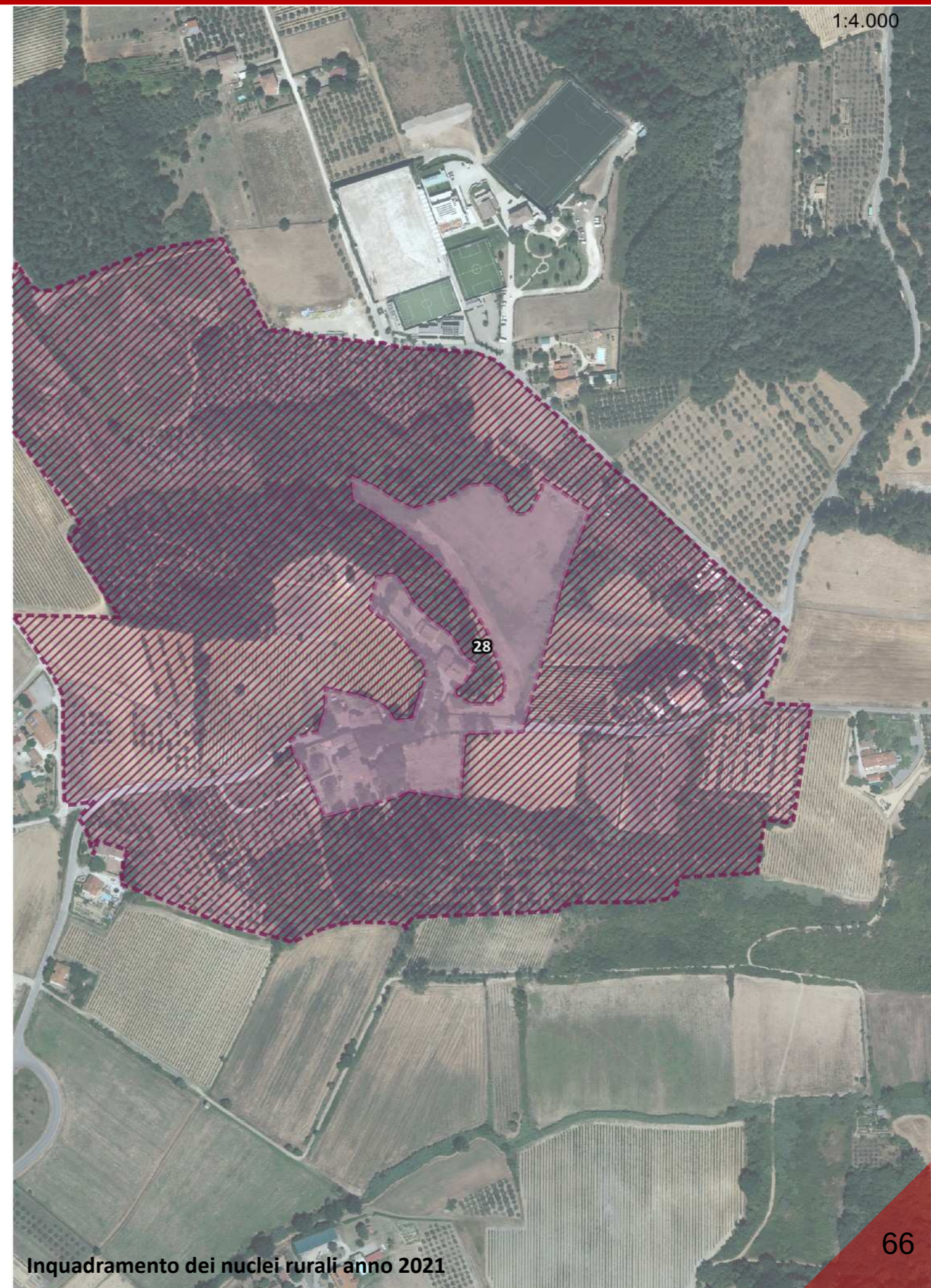
## 28-Villa Monteboro

1:4.000



Inquadramento dei nuclei rurali anno 1954

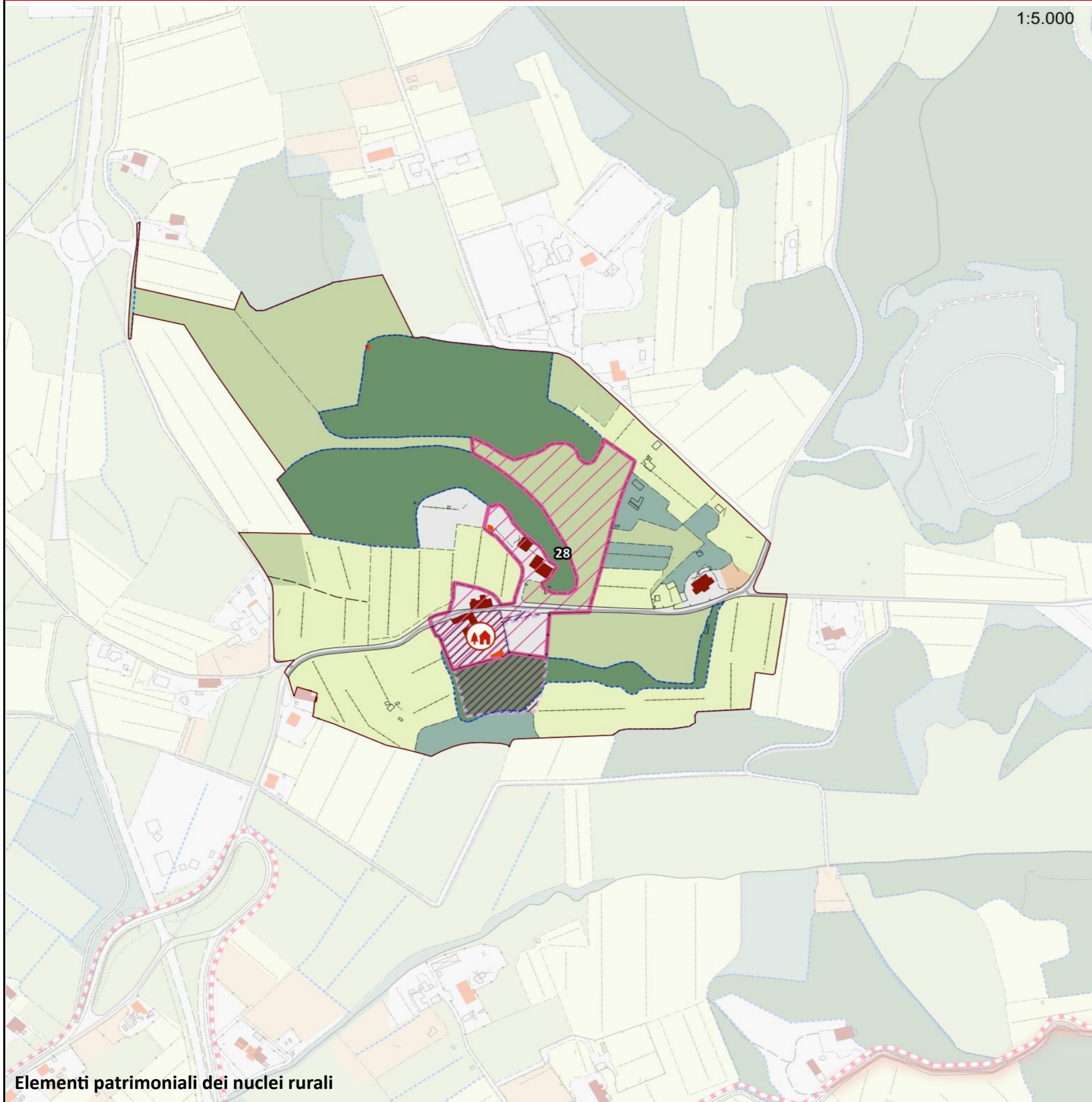
1:4.000



Inquadramento dei nuclei rurali anno 2021



1:5.000



## Legenda

### Struttura di impianto storico

- Percorsi fondativi
- Insediamenti urbani storici
- Nuclei rurali
- Edifici presenti al 1821
- Edifici presenti al 1954

### Beni architettonici e Socio - Culturali

- Immobili di interesse architettonico
- Zone di interesse archeologico

### Edifici e manufatto di interesse storico - culturale

- Pieve
- Chiesa
- Rocca
- Torre
- Castello
- Villa
- Fattoria

### Elementi arborei di valore storico - culturale

- Parco
- Albero monumentale
- Rarità botaniche

### Elementi minori delle identità e della specificità territoriale

- Tabernacolo

### Assegni vegetazionali

- Boschi e macchie
- Arbusteti

### Culture agrarie

- Seminativi e prati permanenti
- Coltivazione arborea

- Canalette e scoline
- Sorgenti

### Elementi cartografici di base

- Area urbanizzata
- Confini comunali

### Struttura insediativa

### Componenti di Valore Paesaggistico - Percettiva

- Itinerari escursionistici e territoriali
- Sentieri
- Percorsi ciclabili
- Strada panoramica
- Punti panoramici
- Crinali**
- Crinali principali
- Crinali secondari

### Struttura infrastrutturale

- Reticolo stradale urbano e periurbano
- Viabilità di grande comunicazione
- S.G.C FI-PI-LI
- Linea ferroviaria
- Stazioni ferroviarie

### Struttura ecosistemica

- Fiumi e biotopi lacustri e palustri
- Altri elementi della struttura ecosistemica

### Struttura agroforestale

- Zone agricole eterogenee
- Altri elementi della struttura agroforestale

### Struttura idro - geomorfologica

- Pozzi
- Depuratori



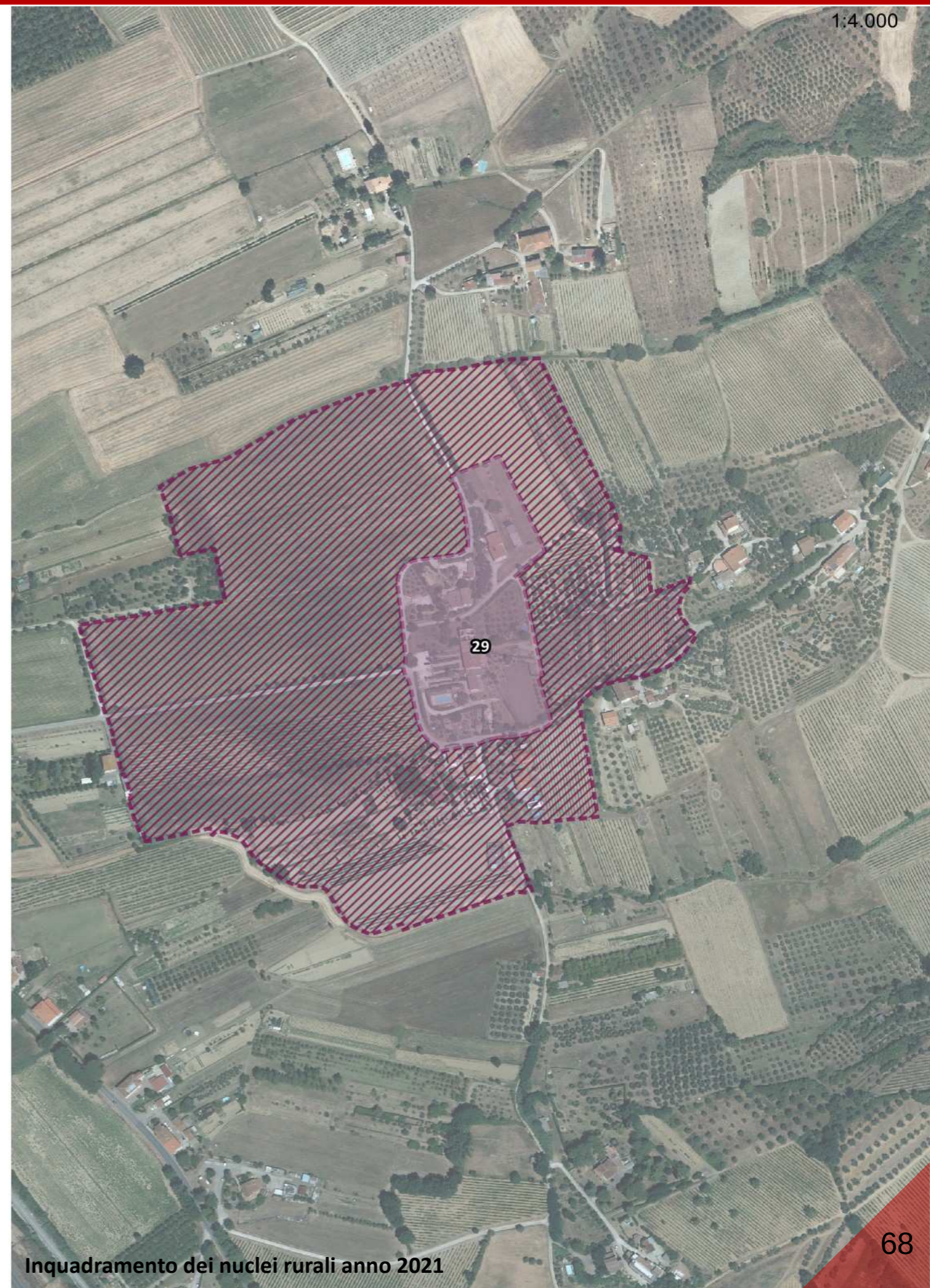
## 29-II casone

1:4.000



Inquadramento dei nuclei rurali anno 1954

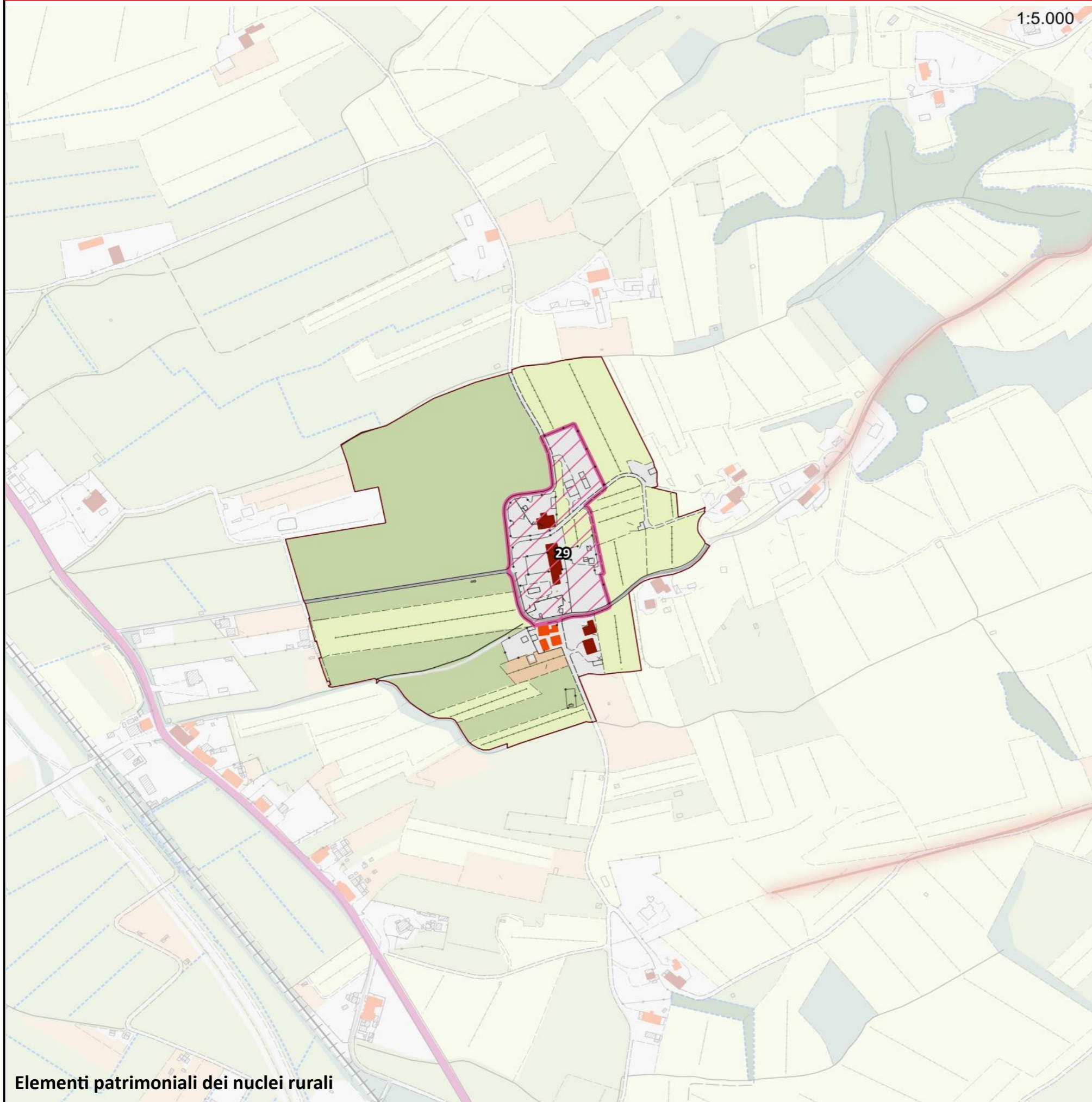
1:4.000



Inquadramento dei nuclei rurali anno 2021



1:5.000



## Legenda

### Struttura di impianto storico

- Percorsi fondativi
- Insediamenti urbani storici
- Nuclei rurali
- Edifici presenti al 1821
- Edifici presenti al 1954

### Beni architettonici e Socio - Culturali

- Immobili di interesse architettonico
- Zone di interesse archeologico

### Edifici e manufatto di interesse storico - culturale

- Pieve
- Chiesa
- Rocca
- Torre
- Castello
- Villa
- Fattoria

### Elementi arborei di valore storico - culturale

- Parco
- Albero monumentale
- Rarità botaniche

### Elementi minori delle identità e della specificità territoriale

- Tabernacolo

### Assesti vegetazionali

- Boschi e macchie
- Arbusteti

### Culture agrarie

- Seminativi e prati permanenti
- Coltivazione arborea

- Canalette e scoline
- Sorgenti

### Elementi cartografici di base

- Area urbanizzata
- Confini comunali

### Struttura insediativa

### Componenti di Valore Paesaggistico - Percettiva

- Itinerari escursionistici e territoriali
- Sentieri
- Percorsi ciclabili
- Strada panoramica
- Punti panoramici
- Crinali**
- Crinali principali
- Crinali secondari

### Struttura infrastrutturale

- Reticolo stradale urbano e periurbano
- Viabilità di grande comunicazione
- S.G.C FI-PI-LI
- Linea ferroviaria
- Stazioni ferroviarie

### Struttura ecosistemica

- Fiumi e biotopi lacustri e palustri
- Altri elementi della struttura ecosistemica

### Struttura agroforestale

- Zone agricole eterogenee
- Altri elementi della struttura agroforestale

### Struttura idro - geomorfologica

- Pozzi
- Depuratori



# 30-Podere pian grande

1:4.000



Inquadramento dei nuclei rurali anno 1954

1:4.000



Inquadramento dei nuclei rurali anno 2021



# 30-Podere pian grande



1:3.000

## Legenda

### Struttura di impianto storico

- Percorsi fondativi
- Insiediamenti urbani storici
- Nuclei rurali
- Edifici presenti al 1821
- Edifici presenti al 1954

### Beni architettonici e Socio - Culturali

- Immobili di interesse architettonico
- Zone di interesse archeologico

### Edifici e manufatto di interesse storico - culturale

- Pieve
- Chiesa
- Rocca
- Torre
- Castello
- Villa
- Fattoria

### Elementi arborei di valore storico - culturale

- Parco
- Albero monumentale
- Rarità botaniche

### Elementi minori delle identità e della specificità territoriale

- Tabernacolo

### Assesti vegetazionali

- Boschi e macchie
- Arbusteti

### Culture agrarie

- Seminativi e prati permanenti
- Coltivazione arborea

- Canalette e scoline
- Sorgenti

### Elementi cartografici di base

- Area urbanizzata
- Confini comunali

### Struttura insediativa

### Componenti di Valore Paesaggistico - Percettiva

- Itinerari escursionistici e territoriali
- Sentieri
- Percorsi ciclabili
- Strada panoramica
- Punti panoramici
- Crinali**
- Crinali principali
- Crinali secondari

### Struttura infrastrutturale

- Reticolo stradale urbano e periurbano
- Viabilità di grande comunicazione
- S.G.C FI-PI-LI
- Linea ferroviaria
- Stazioni ferroviarie

### Struttura ecosistemica

- Fiumi e biotopi lacustri e palustri
- Altri elementi della struttura ecosistemica

### Struttura agroforestale

- Zone agricole eterogenee
- Altri elementi della struttura agroforestale

### Struttura idro - geomorfologica

- Pozzi
- Depuratori

## Elementi patrimoniali dei nuclei rurali

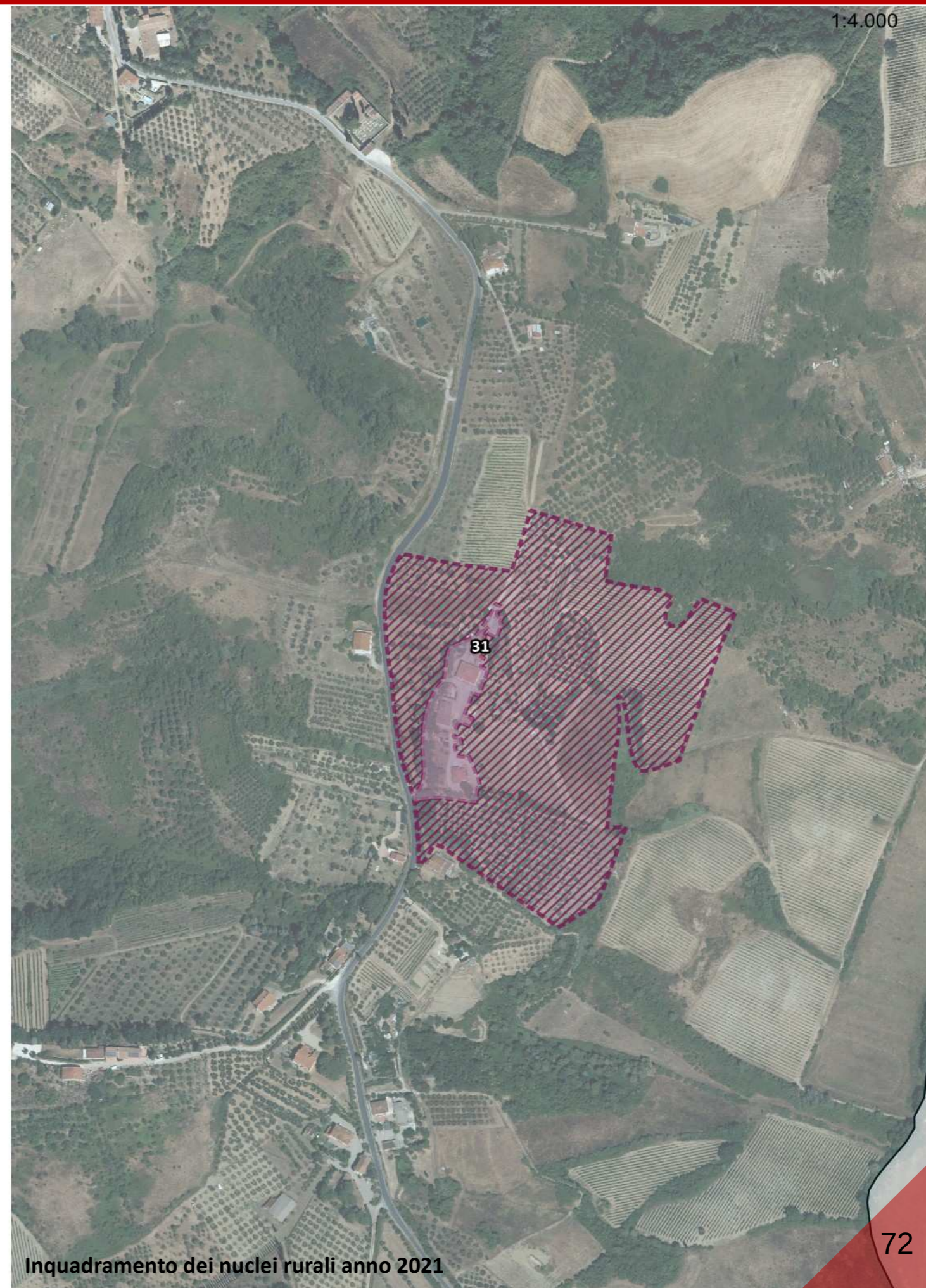


1:4.000



Inquadramento dei nuclei rurali anno 1954

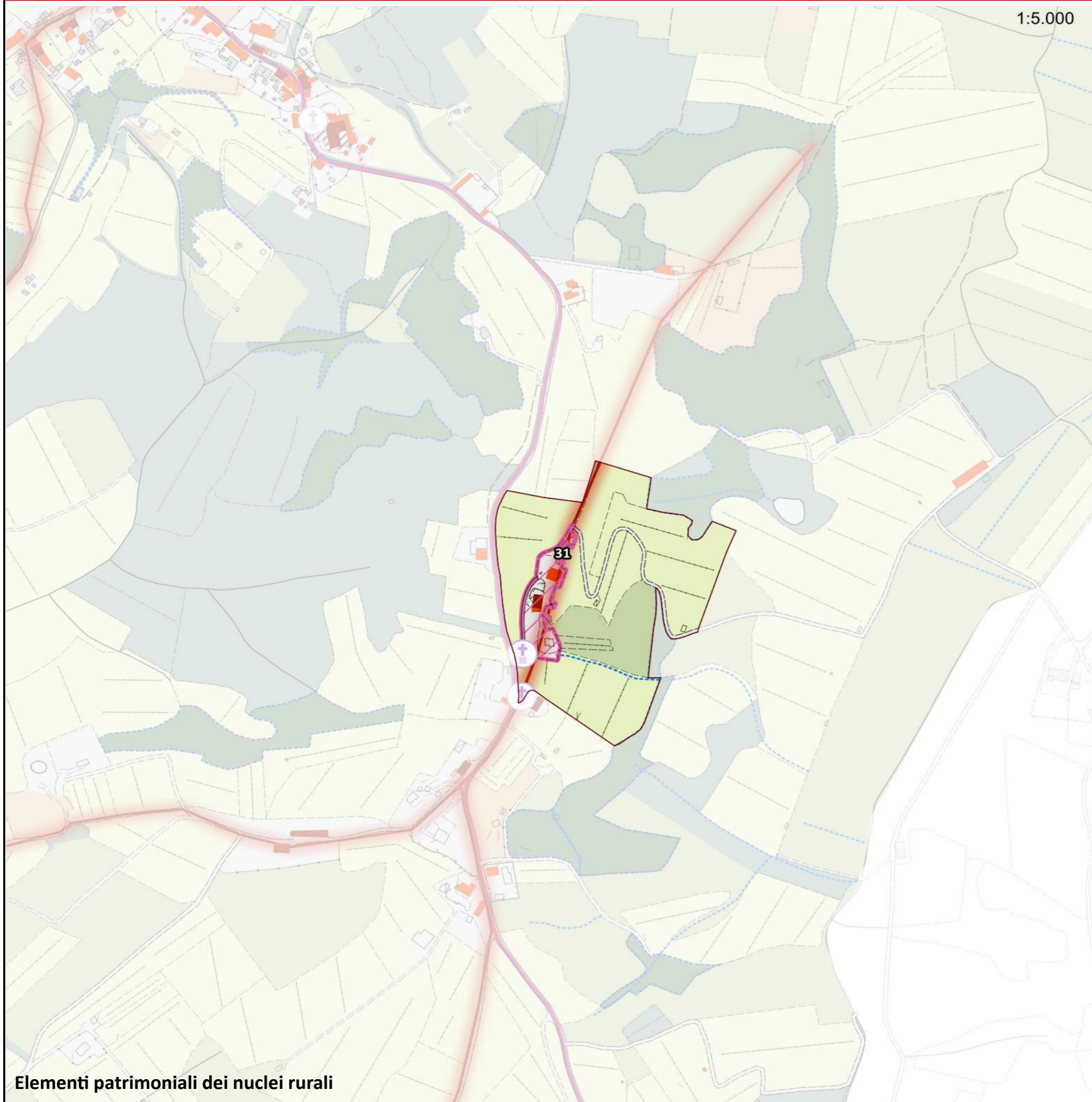
1:4.000



Inquadramento dei nuclei rurali anno 2021



1:5.000



## Legenda

### Struttura di impianto storico

- Percorsi fondativi
- Insedimenti urbani storici
- Nuclei rurali
- Edifici presenti al 1821
- Edifici presenti al 1954

### Beni architettonici e Socio - Culturali

- Immobili di interesse architettonico
- Zone di interesse archeologico

### Edifici e manufatto di interesse storico - culturale

- Pieve
- Chiesa
- Rocca
- Torre
- Castello
- Villa
- Fattoria

### Elementi arborei di valore storico - culturale

- Parco
- Albero monumentale
- Rarità botaniche

### Elementi minori delle identità e della specificità territoriale

- Tabernacolo

### Assesti vegetazionali

- Boschi e macchie
- Arbusteti

### Culture agrarie

- Seminativi e prati permanenti
- Coltivazione arborea

- Canalette e scoline
- Sorgenti

### Elementi cartografici di base

- Area urbanizzata
- Confini comunali

### Struttura insediativa

### Componenti di Valore Paesaggistico - Percettiva

- Itinerari escursionistici e territoriali
- Sentieri
- Percorsi ciclabili
- Strada panoramica
- Punti panoramici
- Crinali**
- Crinali principali
- Crinali secondari

### Struttura infrastrutturale

- Reticolo stradale urbano e periurbano
- Viabilità di grande comunicazione
- S.G.C FI-PI-LI
- Linea ferroviaria
- Stazioni ferroviarie

### Struttura ecosistemica

- Fiumi e biotopi lacustri e palustri
- Altri elementi della struttura ecosistemica

### Struttura agroforestale

- Zone agricole eterogenee
- Altri elementi della struttura agroforestale

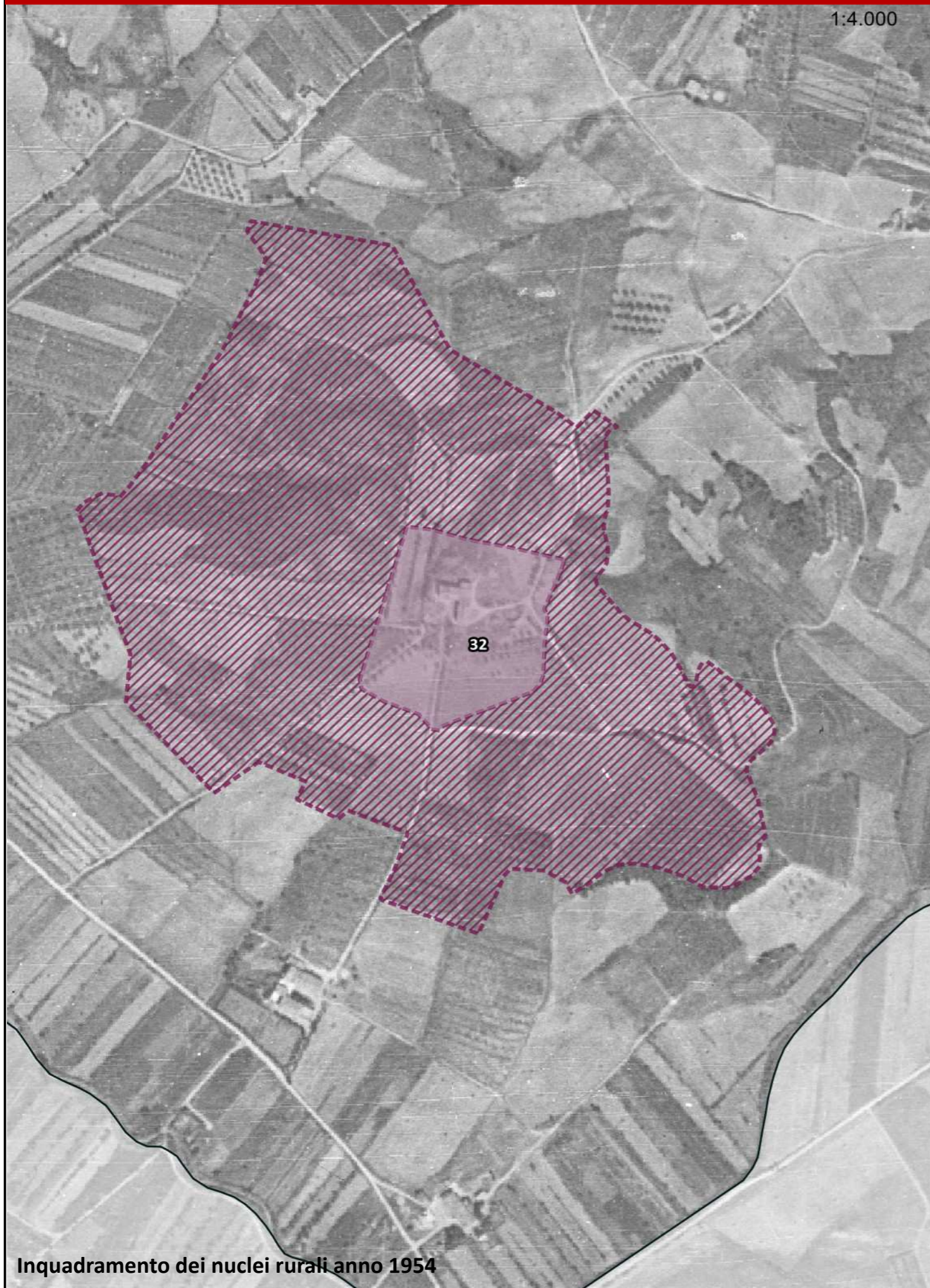
### Struttura idro - geomorfologica

- Pozzi
- Depuratori



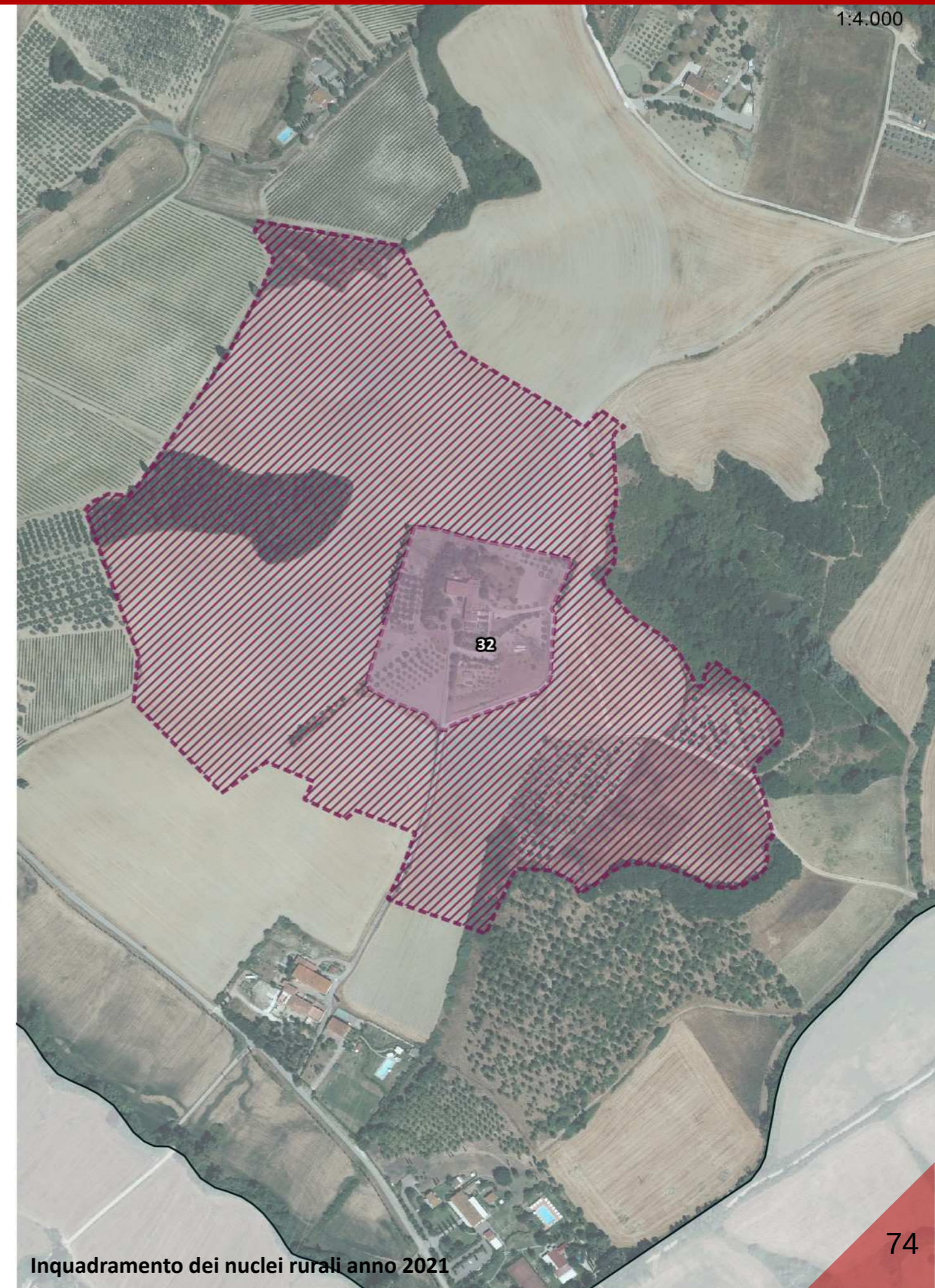
# 32-Camarilli alto

1:4.000



Inquadramento dei nuclei rurali anno 1954

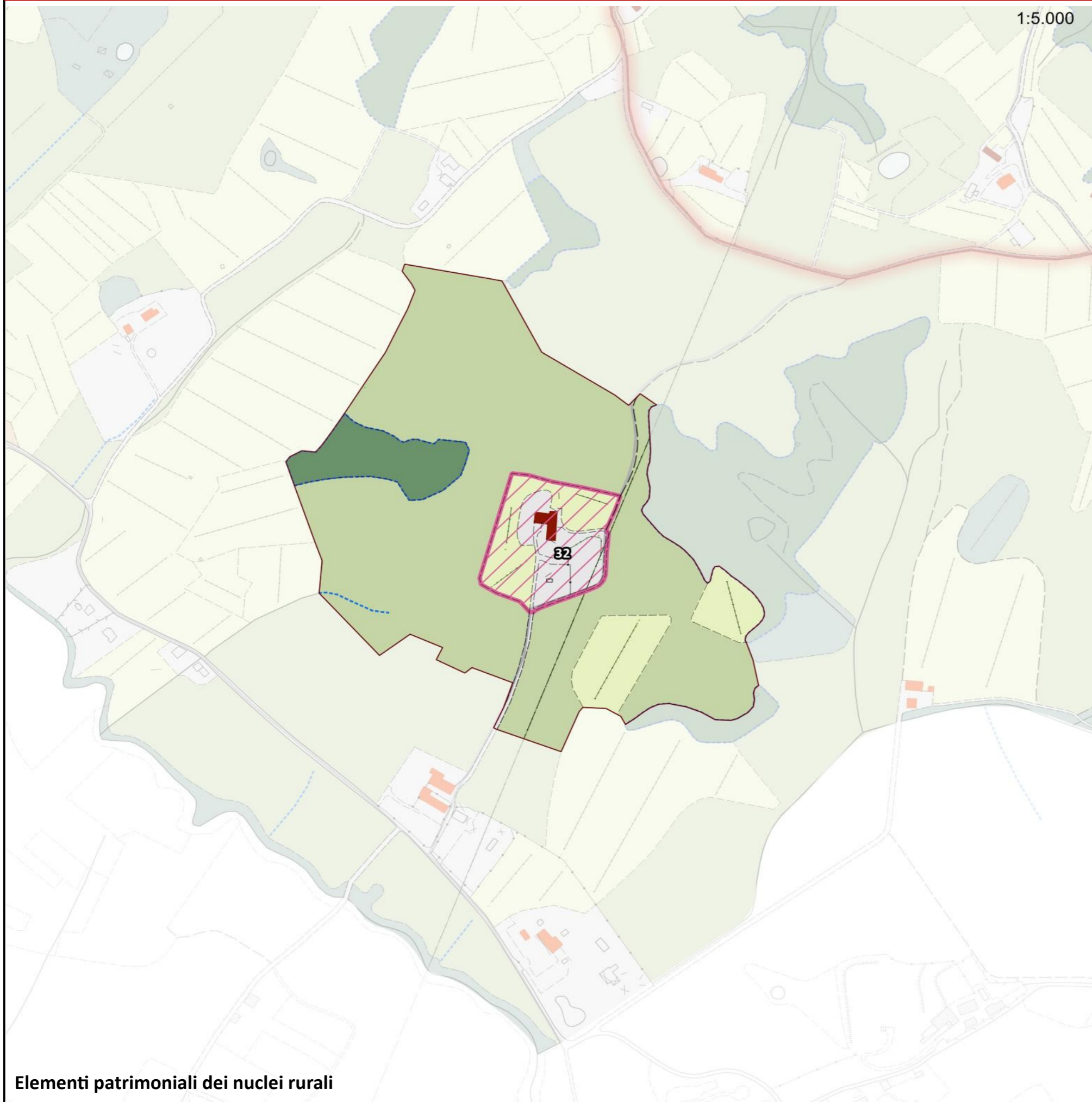
1:4.000



Inquadramento dei nuclei rurali anno 2021



1:5.000



## Legenda

### Struttura di impianto storico

- Percorsi fondativi
- Insediamenti urbani storici
- Nuclei rurali
- Edifici presenti al 1821
- Edifici presenti al 1954

### Beni architettonici e Socio - Culturali

- Immobili di interesse architettonico
- Zone di interesse archeologico

### Edifici e manufatto di interesse storico - culturale

- Pieve
- Chiesa
- Rocca
- Torre
- Castello
- Villa
- Fattoria

### Elementi arborei di valore storico - culturale

- Parco
- Albero monumentale
- Rarità botaniche

### Elementi minori delle identità e della specificità territoriale

- Tabernacolo

### Assesti vegetazionali

- Boschi e macchie
- Arbusteti

### Culture agrarie

- Seminativi e prati permanenti
- Coltivazione arborea

- Canalette e scoline
- Sorgenti

### Elementi cartografici di base

- Area urbanizzata
- Confini comunali

### Struttura insediativa

### Componenti di Valore Paesaggistico - Percettiva

- Itinerari escursionistici e territoriali
- Sentieri
- Percorsi ciclabili
- Strada panoramica
- Punti panoramici
- Crinali**
- Crinali principali
- Crinali secondari

### Struttura infrastrutturale

- Reticolo stradale urbano e periurbano
- Viabilità di grande comunicazione
- S.G.C FI-PI-LI
- Linea ferroviaria
- Stazioni ferroviarie

### Struttura ecosistemica

- Fiumi e biotopi lacustri e palustri
- Altri elementi della struttura ecosistemica

### Struttura agroforestale

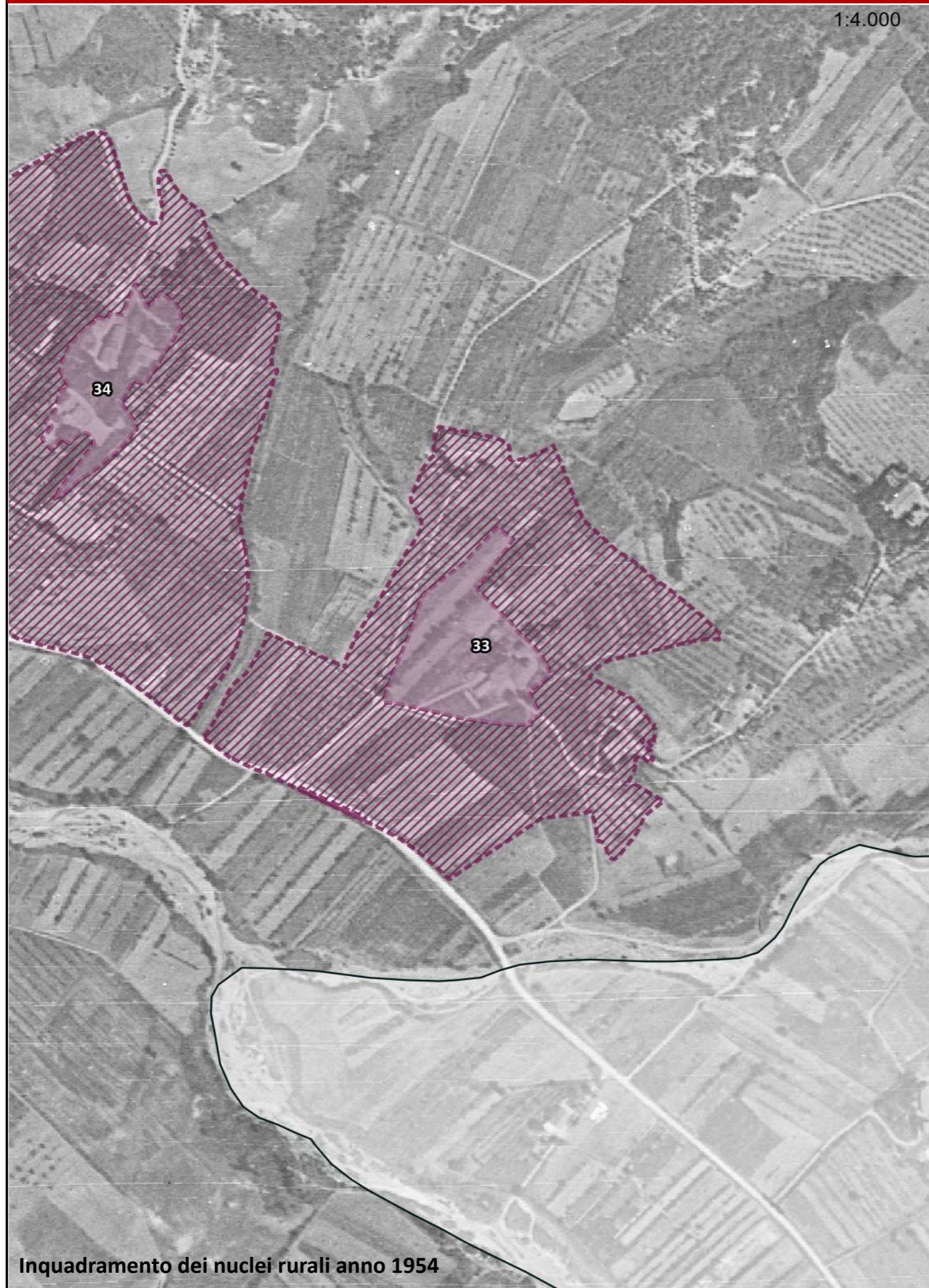
- Zone agricole eterogenee
- Altri elementi della struttura agroforestale

### Struttura idro - geomorfologica

- Pozzi
- Depuratori

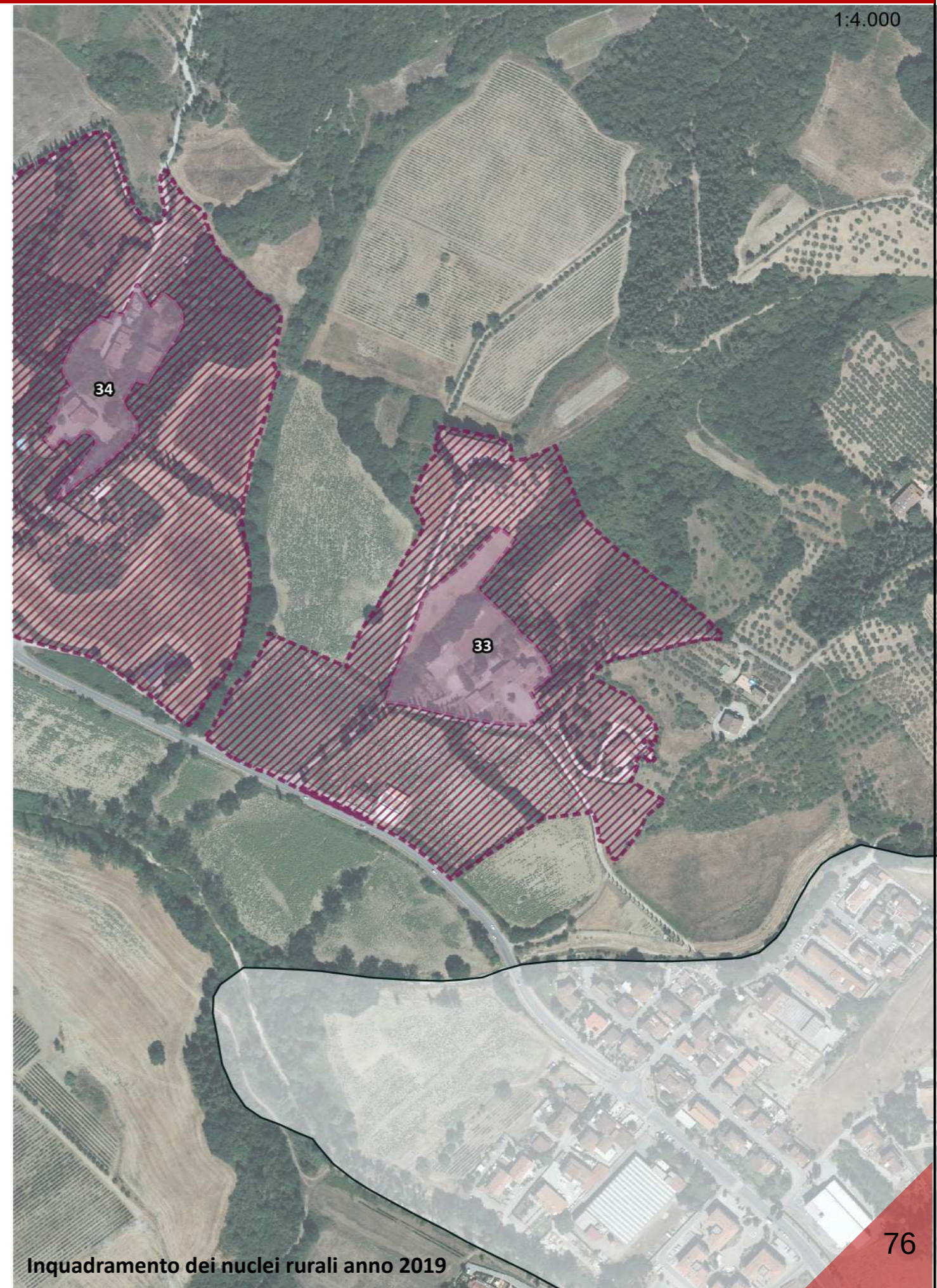


1:4.000



**Inquadramento dei nuclei rurali anno 1954**

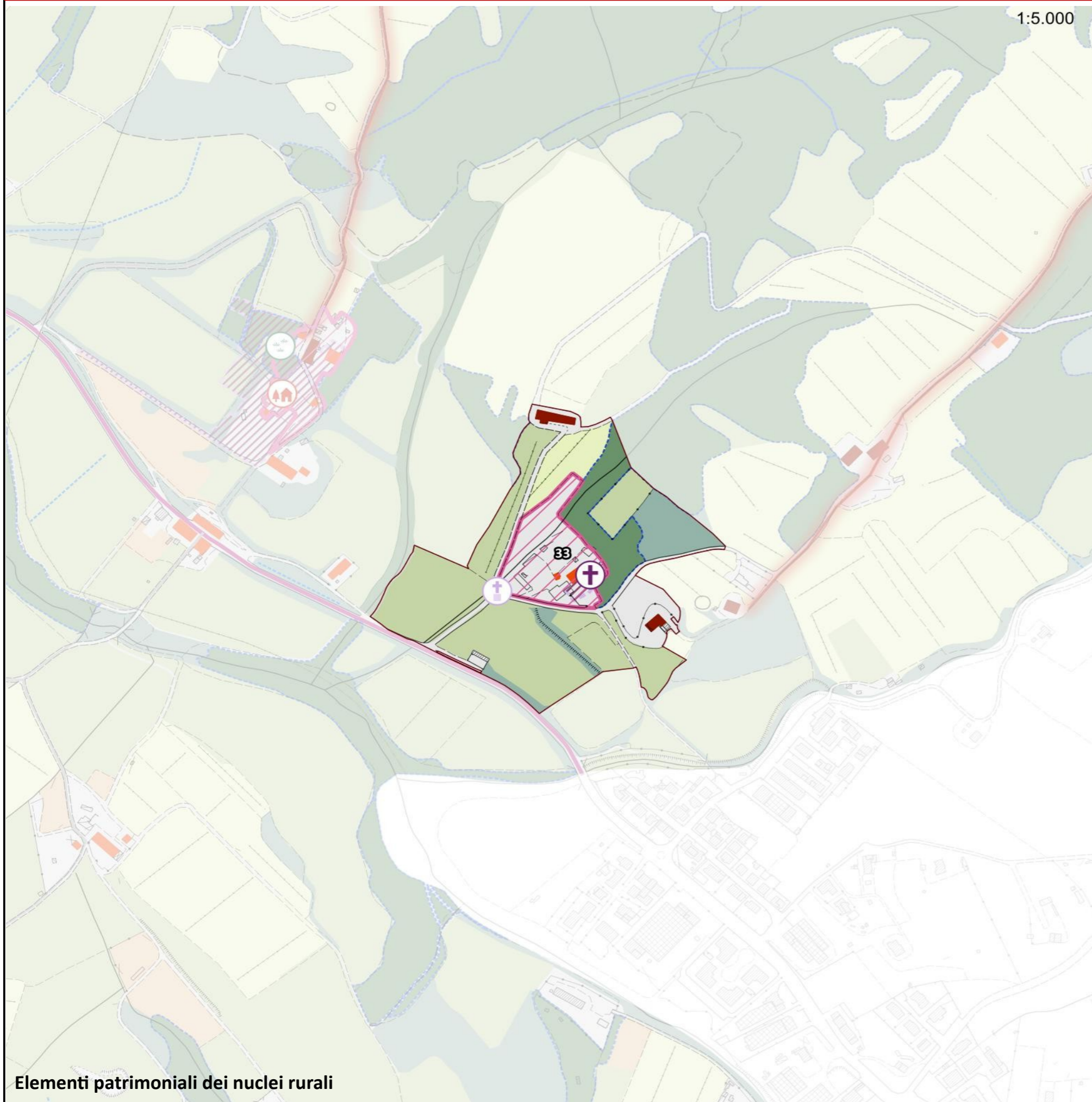
1:4.000



**Inquadramento dei nuclei rurali anno 2019**



1:5.000



## Legenda

### Struttura di impianto storico

- Percorsi fondativi
- Insediamenti urbani storici
- Nuclei rurali
- Edifici presenti al 1821
- Edifici presenti al 1954

### Beni architettonici e Socio - Culturali

- Immobili di interesse architettonico
- Zone di interesse archeologico

### Edifici e manufatto di interesse storico - culturale

- Pieve
- Chiesa
- Rocca
- Torre
- Castello
- Villa
- Fattoria

### Elementi arborei di valore storico - culturale

- Parco
- Albero monumentale
- Rarità botaniche

### Elementi minori delle identità e della specificità territoriale

- Tabernacolo

### Assesti vegetazionali

- Boschi e macchie
- Arbusteti

### Colture agrarie

- Seminativi e prati permanenti
- Coltivazione arborea

- Canalette e scoline
- Sorgenti

### Elementi cartografici di base

- Area urbanizzata
- Confini comunali

### Struttura insediativa

### Componenti di Valore Paesaggistico - Percettiva

- Itinerari escursionistici e territoriali
- Sentieri
- Percorsi ciclabili
- Strada panoramica
- Punti panoramici
- Crinali**
- Crinali principali
- Crinali secondari

### Struttura infrastrutturale

- Reticolo stradale urbano e periurbano
- Viabilità di grande comunicazione
- S.G.C FI-PI-LI
- Linea ferroviaria
- Stazioni ferroviarie

### Struttura ecosistemica

- Fiumi e biotopi lacustri e palustri
- Altri elementi della struttura ecosistemica

### Struttura agroforestale

- Zone agricole eterogenee
- Altri elementi della struttura agroforestale

### Struttura idro - geomorfologica

- Pozzi
- Depuratori

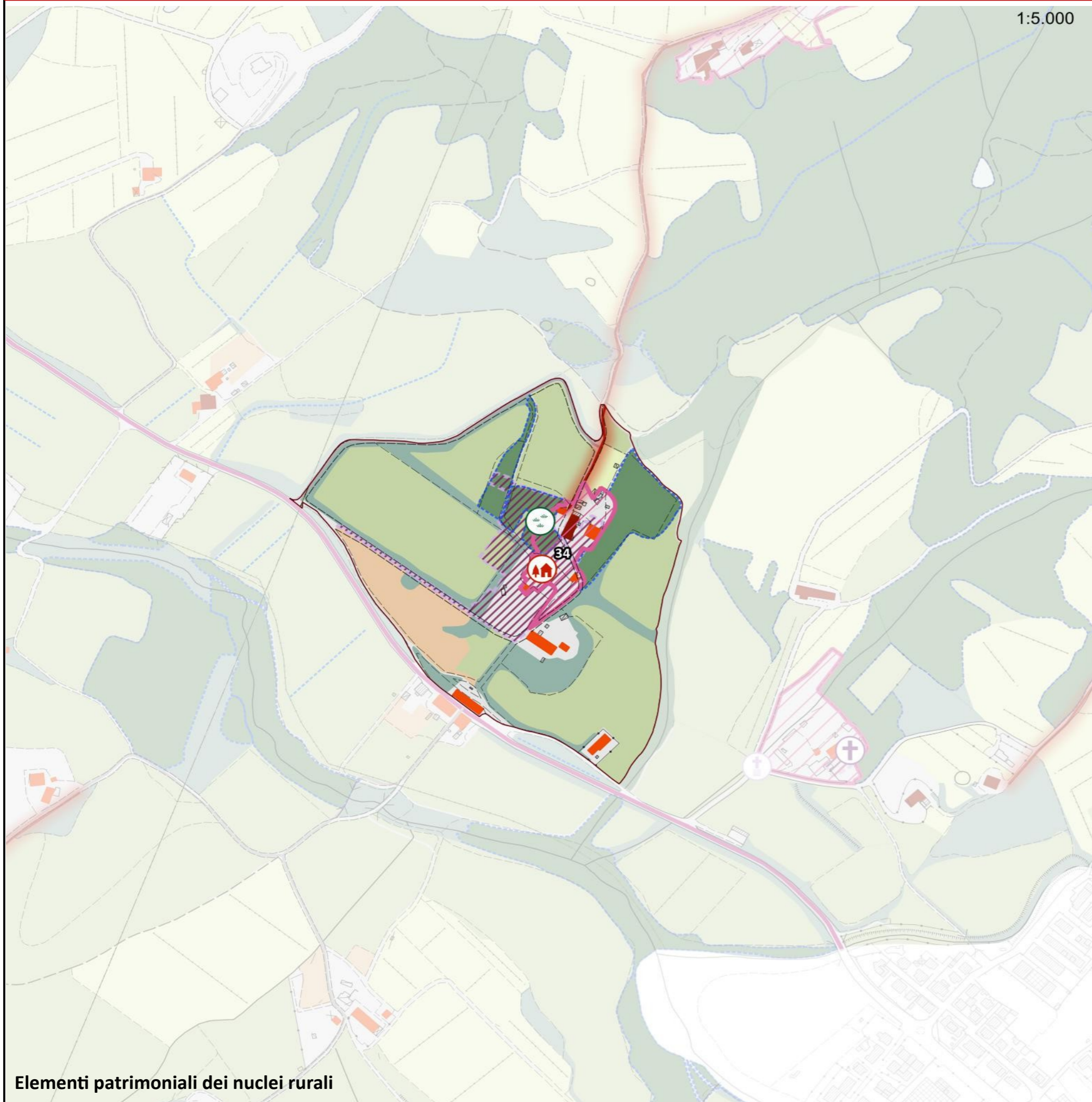


# 34-Villa Bruschetti





1:5.000



## Legenda

### Struttura di impianto storico

- Percorsi fondativi
- Insiediamenti urbani storici
- Nuclei rurali
- Edifici presenti al 1821
- Edifici presenti al 1954

### Beni architettonici e Socio - Culturali

- Immobili di interesse architettonico
- Zone di interesse archeologico

### Edifici e manufatto di interesse storico - culturale

- Pieve
- Chiesa
- Rocca
- Torre
- Castello
- Villa
- Fattoria

### Elementi arborei di valore storico - culturale

- Parco
- Albero monumentale
- Rarità botaniche

### Elementi minori delle identità e della specificità territoriale

- Tabernacolo

### Assesti vegetazionali

- Boschi e macchie
- Arbusteti

### Culture agrarie

- Seminativi e prati permanenti
- Coltivazione arboree

- Canalette e scoline
- Sorgenti

### Elementi cartografici di base

- Area urbanizzata
- Confini comunali

### Struttura insediativa

### Componenti di Valore Paesaggistico - Percettiva

- Itinerari escursionistici e territoriali
- Sentieri
- Percorsi ciclabili
- Strada panoramica
- Punti panoramici
- Crinali**
- Crinali principali
- Crinali secondari

### Struttura infrastrutturale

- Reticolo stradale urbano e periurbano
- Viabilità di grande comunicazione
- S.G.C FI-PI-LI
- Linea ferroviaria
- Stazioni ferroviarie

### Struttura ecosistemica

- Fiumi e biotopi lacustri e palustri
- Altri elementi della struttura ecosistemica

### Struttura agroforestale

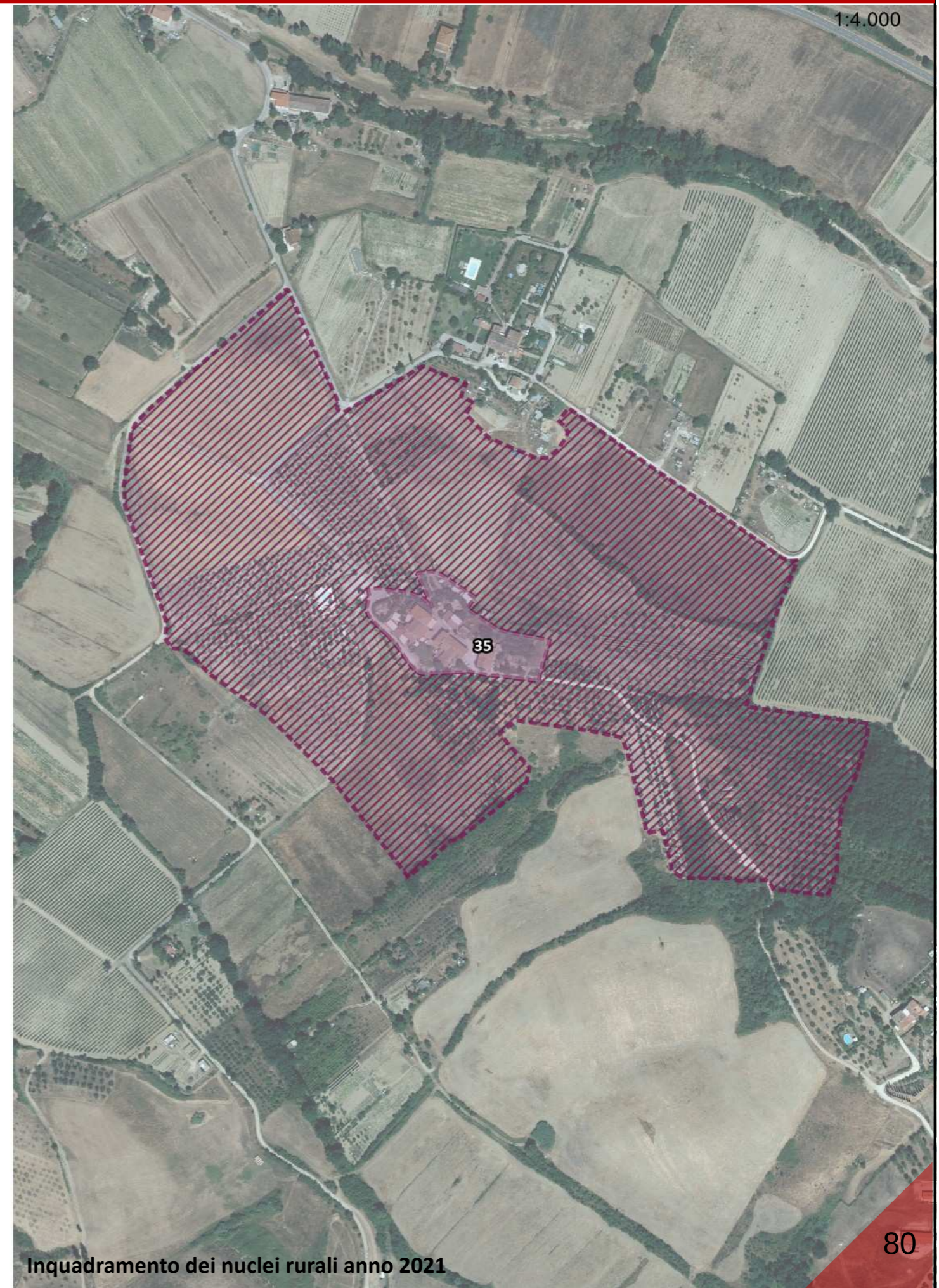
- Zone agricole eterogenee
- Altri elementi della struttura agroforestale

### Struttura idro - geomorfologica

- Pozzi
- Depuratori

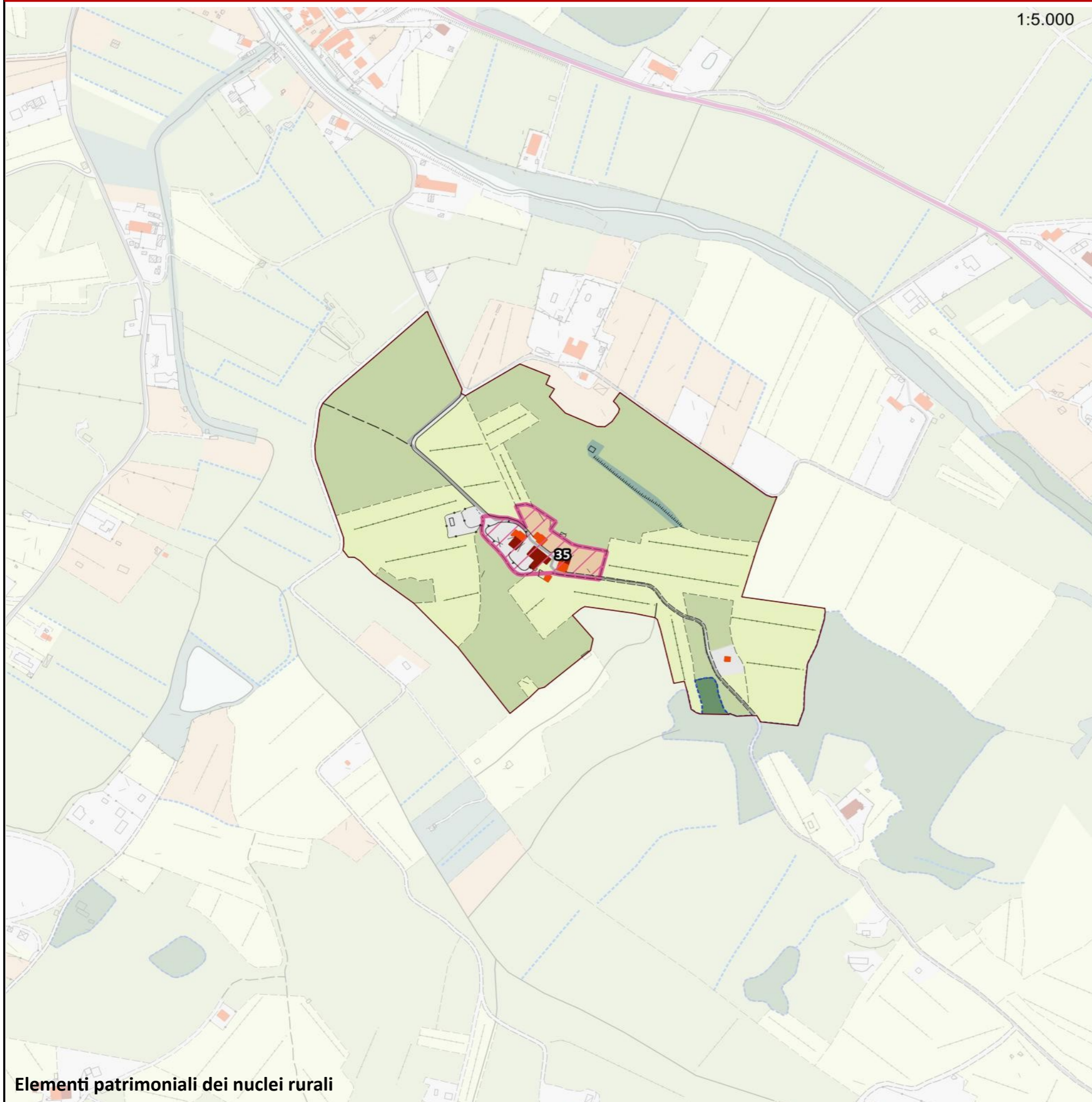


# 35-Montemagnoli





1:5.000



## Legenda

### Struttura di impianto storico

- Percorsi fondativi
- Insediamenti urbani storici
- Nuclei rurali
- Edifici presenti al 1821
- Edifici presenti al 1954

### Beni architettonici e Socio - Culturali

- Immobili di interesse architettonico
- Zone di interesse archeologico

### Edifici e manufatto di interesse storico - culturale

- Pieve
- Chiesa
- Rocca
- Torre
- Castello
- Villa
- Fattoria

### Elementi arborei di valore storico - culturale

- Parco
- Albero monumentale
- Rarità botaniche

### Elementi minori delle identità e della specificità territoriale

- Tabernacolo

### Assesti vegetazionali

- Boschi e macchie
- Arbusteti

### Culture agrarie

- Seminativi e prati permanenti
- Coltivazione arborea

- Canalette e scoline
- Sorgenti

### Elementi cartografici di base

- Area urbanizzata
- Confini comunali

### Struttura insediativa

### Componenti di Valore Paesaggistico - Percettiva

- Itinerari escursionistici e territoriali
- Sentieri
- Percorsi ciclabili
- Strada panoramica
- Punti panoramici
- Crinali**
- Crinali principali
- Crinali secondari

### Struttura infrastrutturale

- Reticolo stradale urbano e periurbano
- Viabilità di grande comunicazione
- S.G.C FI-PI-LI
- Linea ferroviaria
- Stazioni ferroviarie

### Struttura ecosistemica

- Fiumi e biotopi lacustri e palustri
- Altri elementi della struttura ecosistemica

### Struttura agroforestale

- Zone agricole eterogenee
- Altri elementi della struttura agroforestale

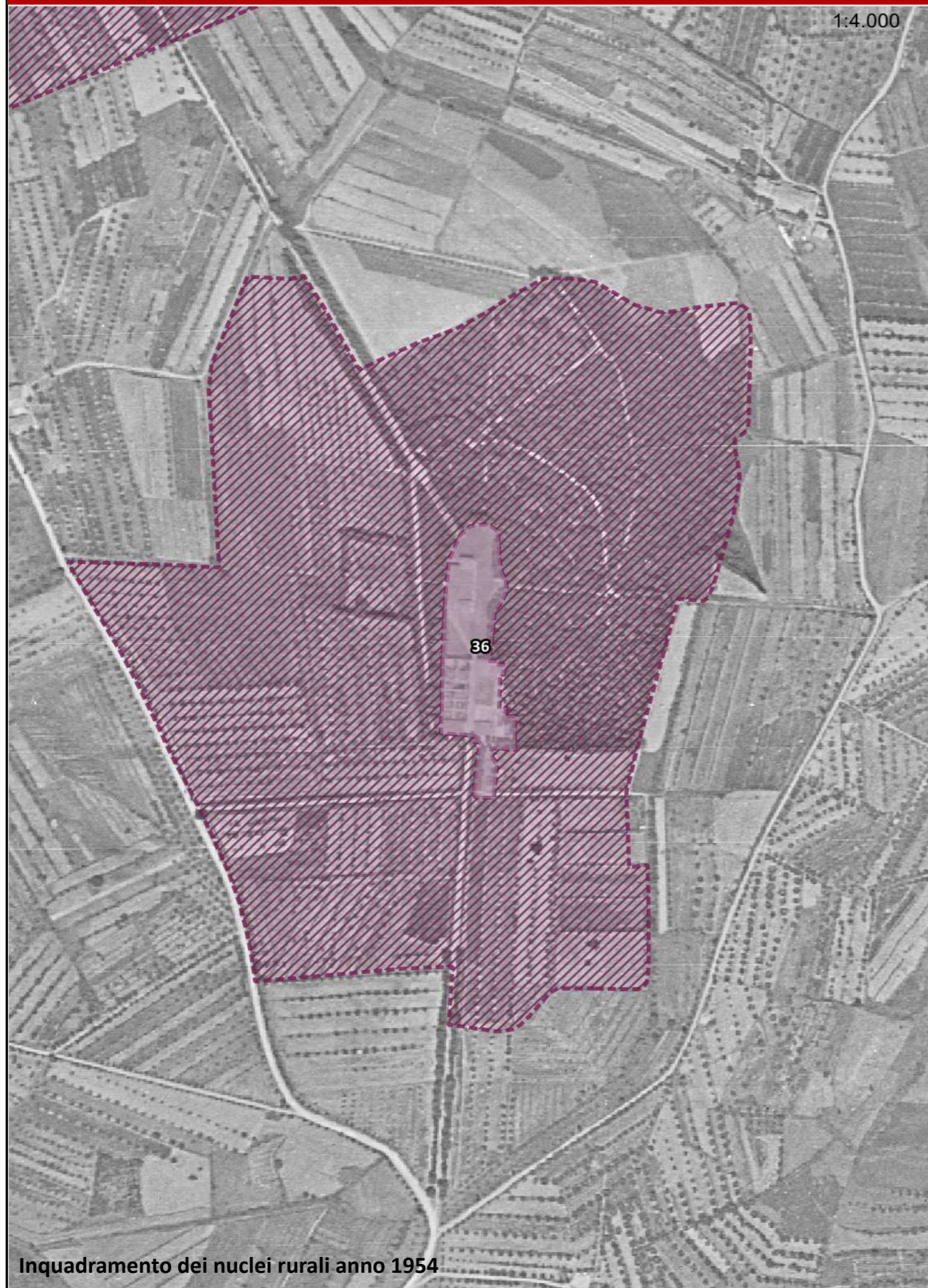
### Struttura idro - geomorfologica

- Pozzi
- Depuratori



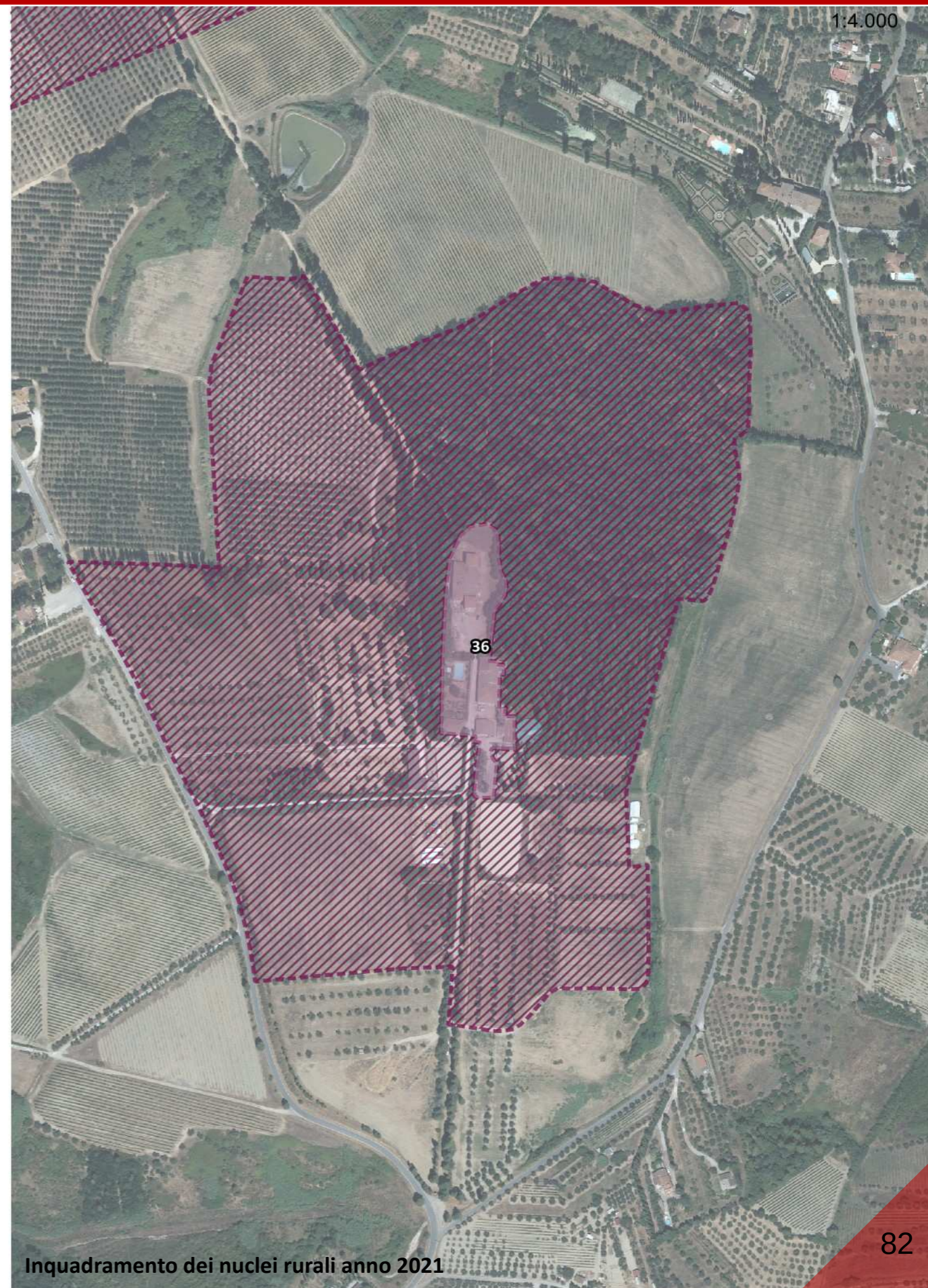
# 36-Villa di Terraio

1:4.000



Inquadramento dei nuclei rurali anno 1954

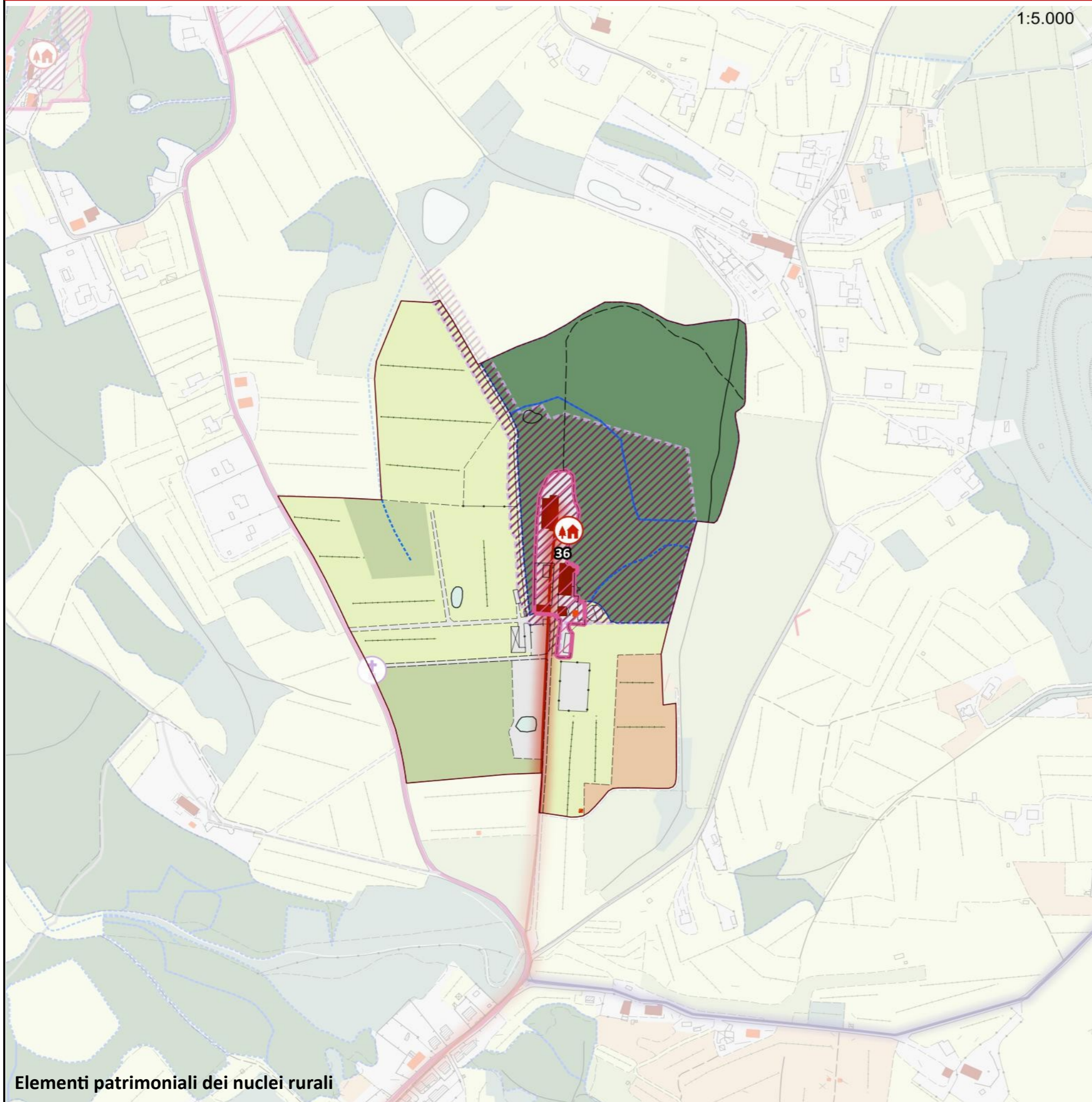
1:4.000



Inquadramento dei nuclei rurali anno 2021



1:5.000



## Legenda

### Struttura di impianto storico

- Percorsi fondativi
- Insediamenti urbani storici
- Nuclei rurali
- Edifici presenti al 1821
- Edifici presenti al 1954

### Beni architettonici e Socio - Culturali

- Immobili di interesse architettonico
- Zone di interesse archeologico

### Edifici e manufatto di interesse storico - culturale

- Pieve
- Chiesa
- Rocca
- Torre
- Castello
- Villa
- Fattoria

### Elementi arborei di valore storico - culturale

- Parco
- Albero monumentale
- Rarità botaniche

### Elementi minori delle identità e della specificità territoriale

- Tabernacolo

### Assesti vegetazionali

- Boschi e macchie
- Arbusteti

### Culture agrarie

- Seminativi e prati permanenti
- Coltivazione arboree

- Canalette e scoline
- Sorgenti

### Elementi cartografici di base

- Area urbanizzata
- Confini comunali

### Struttura insediativa

### Componenti di Valore Paesaggistico - Percettiva

- Itinerari escursionistici e territoriali
- Sentieri
- Percorsi ciclabili
- Strada panoramica
- Punti panoramici
- Crinali**
- Crinali principali
- Crinali secondari

### Struttura infrastrutturale

- Reticolo stradale urbano e periurbano
- Viabilità di grande comunicazione
- S.G.C FI-PI-LI
- Linea ferroviaria
- Stazioni ferroviarie

### Struttura ecosistemica

- Fiumi e biotopi lacustri e palustri
- Altri elementi della struttura ecosistemica

### Struttura agroforestale

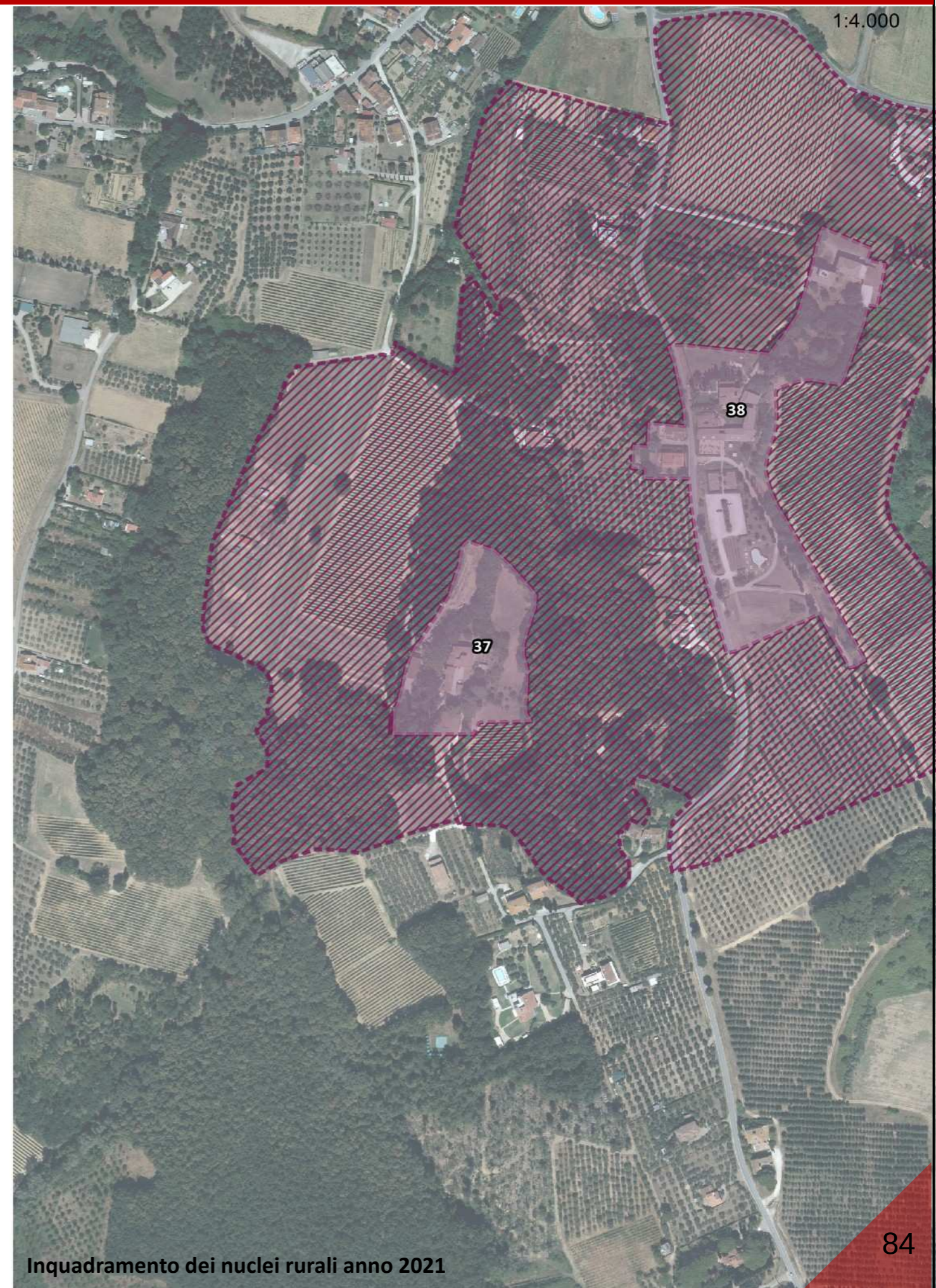
- Zone agricole eterogenee
- Altri elementi della struttura agroforestale

### Struttura idro - geomorfologica

- Pozzi
- Depuratori

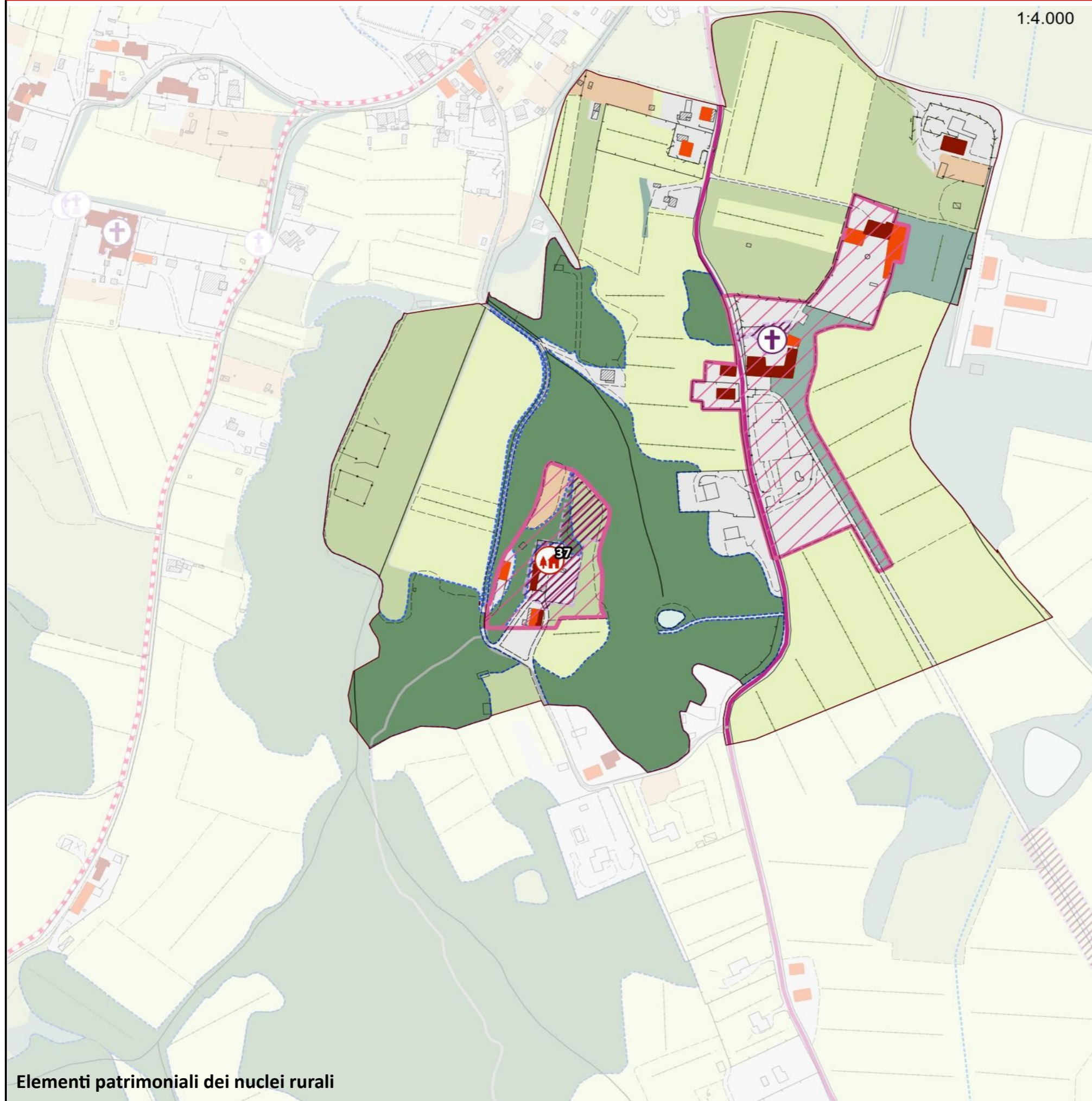


# 37-Giambellana





1:4.000



## Legenda

### Struttura di impianto storico

- Percorsi fondativi
- Insediamenti urbani storici
- Nuclei rurali
- Edifici presenti al 1821
- Edifici presenti al 1954

### Beni architettonici e Socio - Culturali

- Immobili di interesse architettonico
- Zone di interesse archeologico

### Edifici e manufatto di interesse storico - culturale

- Pieve
- Chiesa
- Rocca
- Torre
- Castello
- Villa
- Fattoria

### Elementi arborei di valore storico - culturale

- Parco
- Albero monumentale
- Rarità botaniche

### Elementi minori delle identità e della specificità territoriale

- Tabernacolo

### Assesti vegetazionali

- Boschi e macchie
- Arbusteti

### Culture agrarie

- Seminativi e prati permanenti
- Coltivazione arborea

- Canalette e scoline
- Sorgenti

### Elementi cartografici di base

- Area urbanizzata
- Confini comunali

### Struttura insediativa

### Componenti di Valore Paesaggistico - Percettiva

- Itinerari escursionistici e territoriali
- Sentieri
- Percorsi ciclabili
- Strada panoramica
- Punti panoramici
- Crinali**
- Crinali principali
- Crinali secondari

### Struttura infrastrutturale

- Reticolo stradale urbano e periurbano
- Viabilità di grande comunicazione
- S.G.C FI-PI-LI
- Linea ferroviaria
- Stazioni ferroviarie

### Struttura ecosistemica

- Fiumi e biotopi lacustri e palustri
- Altri elementi della struttura ecosistemica

### Struttura agroforestale

- Zone agricole eterogenee
- Altri elementi della struttura agroforestale

### Struttura idro - geomorfologica

- Pozzi
- Depuratori

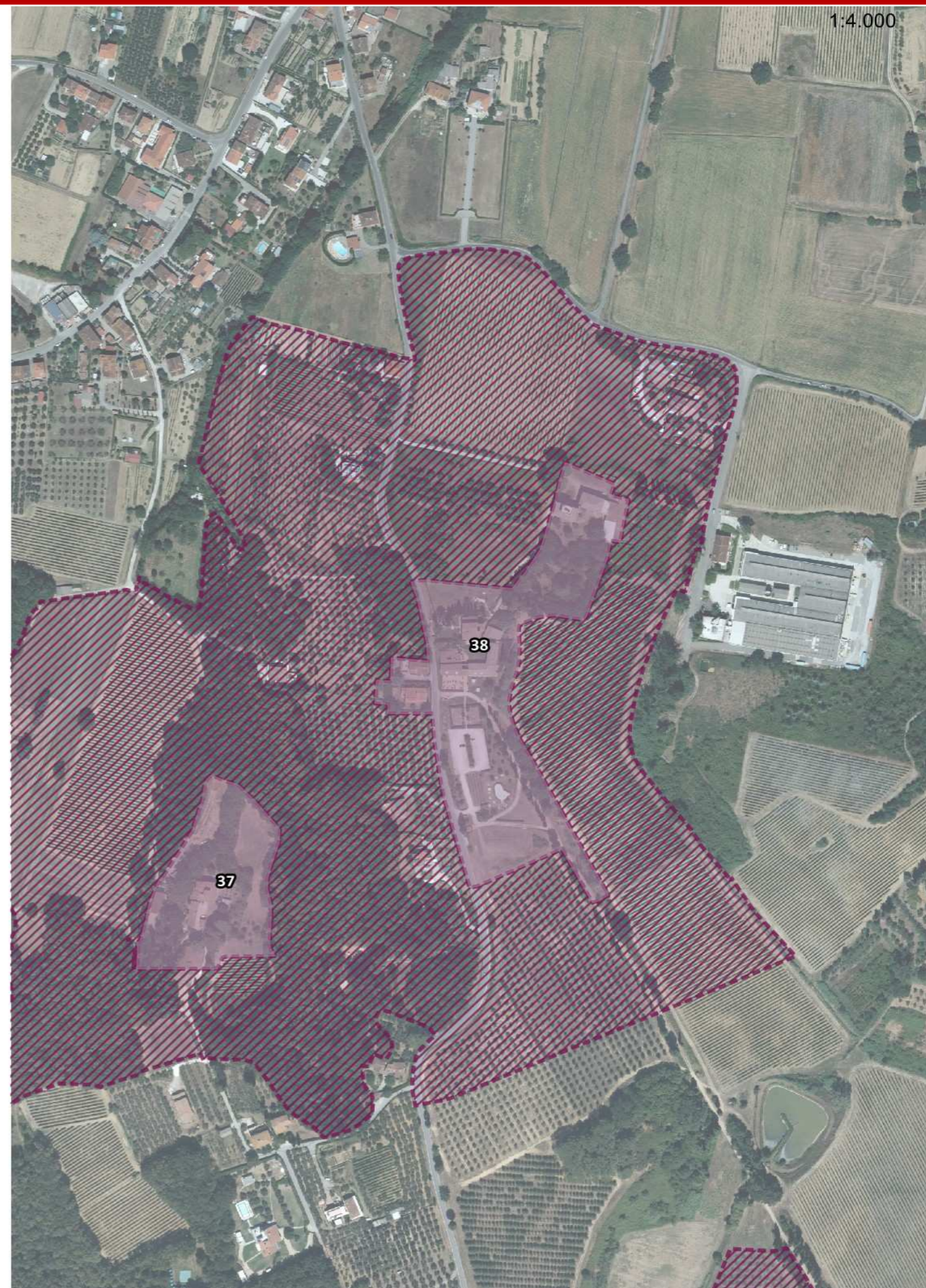


# 38-Villa Castellani

1:4.000

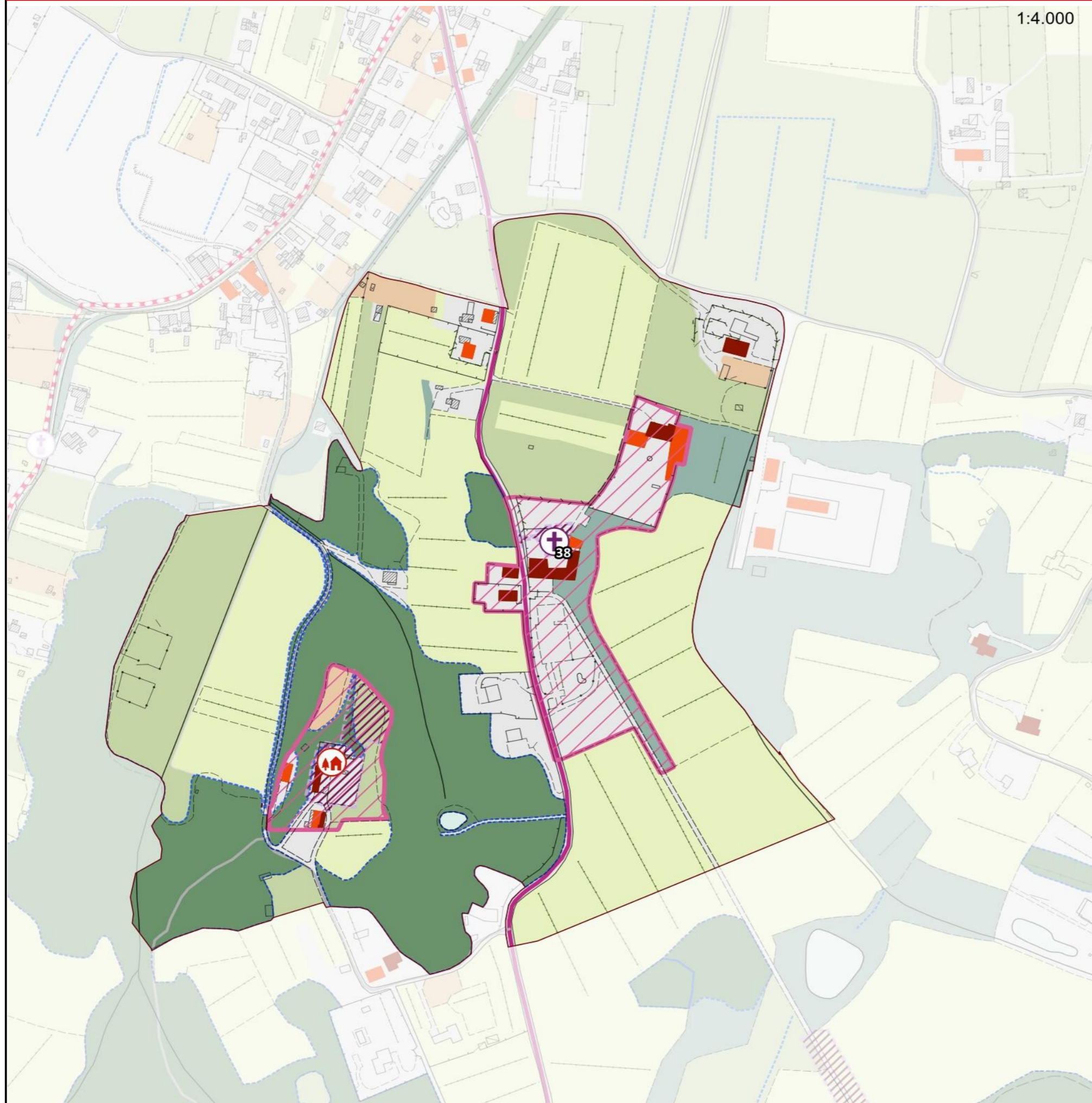


1:4.000





# 38-Villa Castellani



1:4.000

## Legenda

### Struttura di impianto storico

- Percorsi fondativi
- Insediamenti urbani storici
- Nuclei rurali
- Edifici presenti al 1821
- Edifici presenti al 1954

### Beni architettonici e Socio - Culturali

- Immobili di interesse architettonico
- Zone di interesse archeologico

### Edifici e manufatto di interesse storico - culturale

- Pieve
- Chiesa
- Rocca
- Torre
- Castello
- Villa
- Fattoria

### Elementi arborei di valore storico - culturale

- Parco
- Albero monumentale
- Rarità botaniche

### Elementi minori delle identità e della specificità territoriale

- Tabernacolo

### Assesti vegetazionali

- Boschi e macchie
- Arbusteti

### Colture agrarie

- Seminativi e prati permanenti
- Coltivazione arborea

- Canalette e scoline
- Sorgenti

### Elementi cartografici di base

- Area urbanizzata
- Confini comunali

### Struttura insediativa

### Componenti di Valore Paesaggistico - Percettiva

- Itinerari escursionistici e territoriali
- Sentieri
- Percorsi ciclabili
- Strada panoramica
- Punti panoramici
- Crinali**
- Crinali principali
- Crinali secondari

### Struttura infrastrutturale

- Reticolo stradale urbano e periurbano
- Viabilità di grande comunicazione
- S.G.C FI-PI-LI
- Linea ferroviaria
- Stazioni ferroviarie

### Struttura ecosistemica

- Fiumi e biotopi lacustri e palustri
- Altri elementi della struttura ecosistemica

### Struttura agroforestale

- Zone agricole eterogenee
- Altri elementi della struttura agroforestale

### Struttura idro - geomorfologica

- Pozzi
- Depuratori

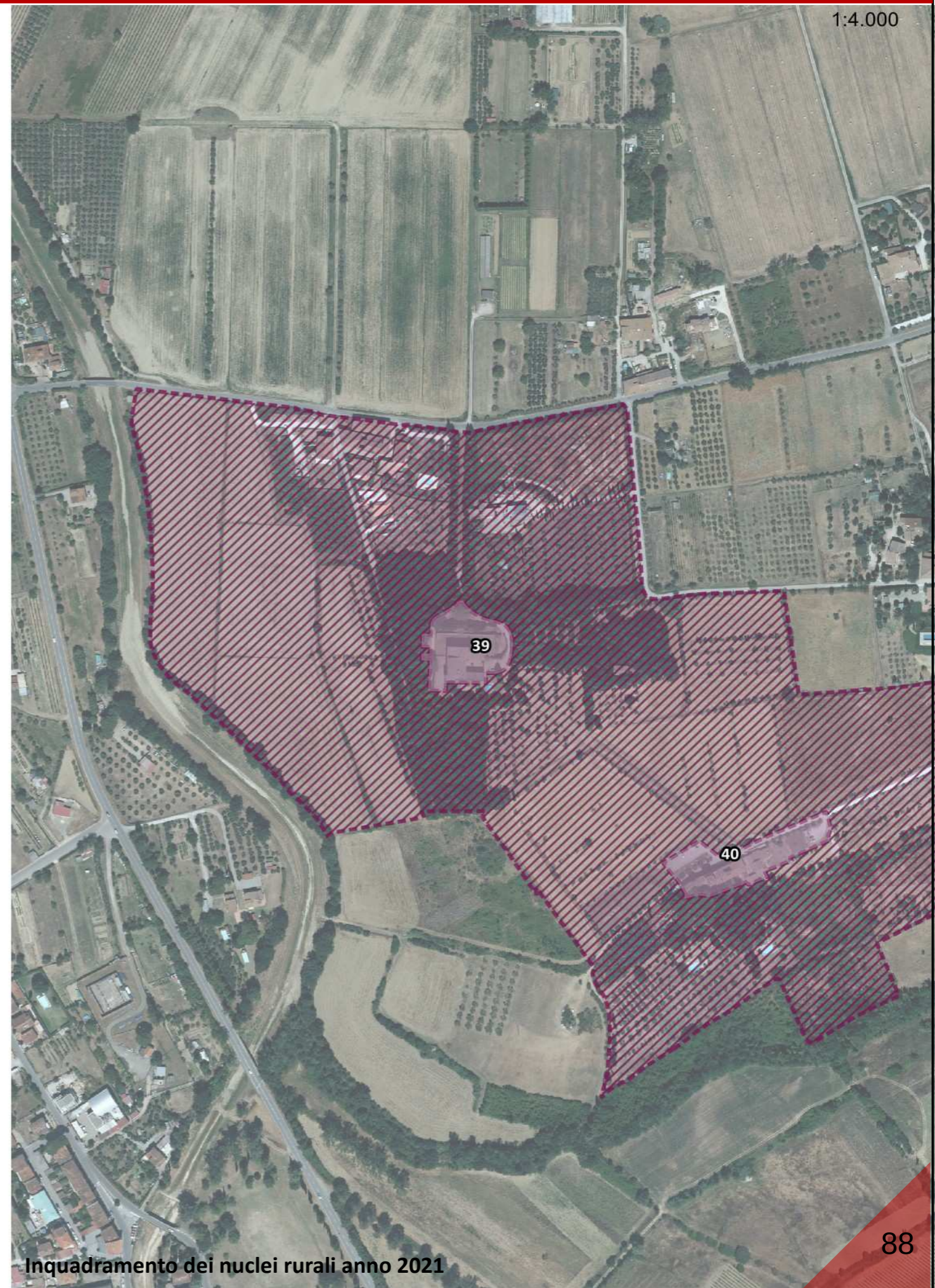


1:4.000



Inquadramento dei nuclei rurali anno 1954

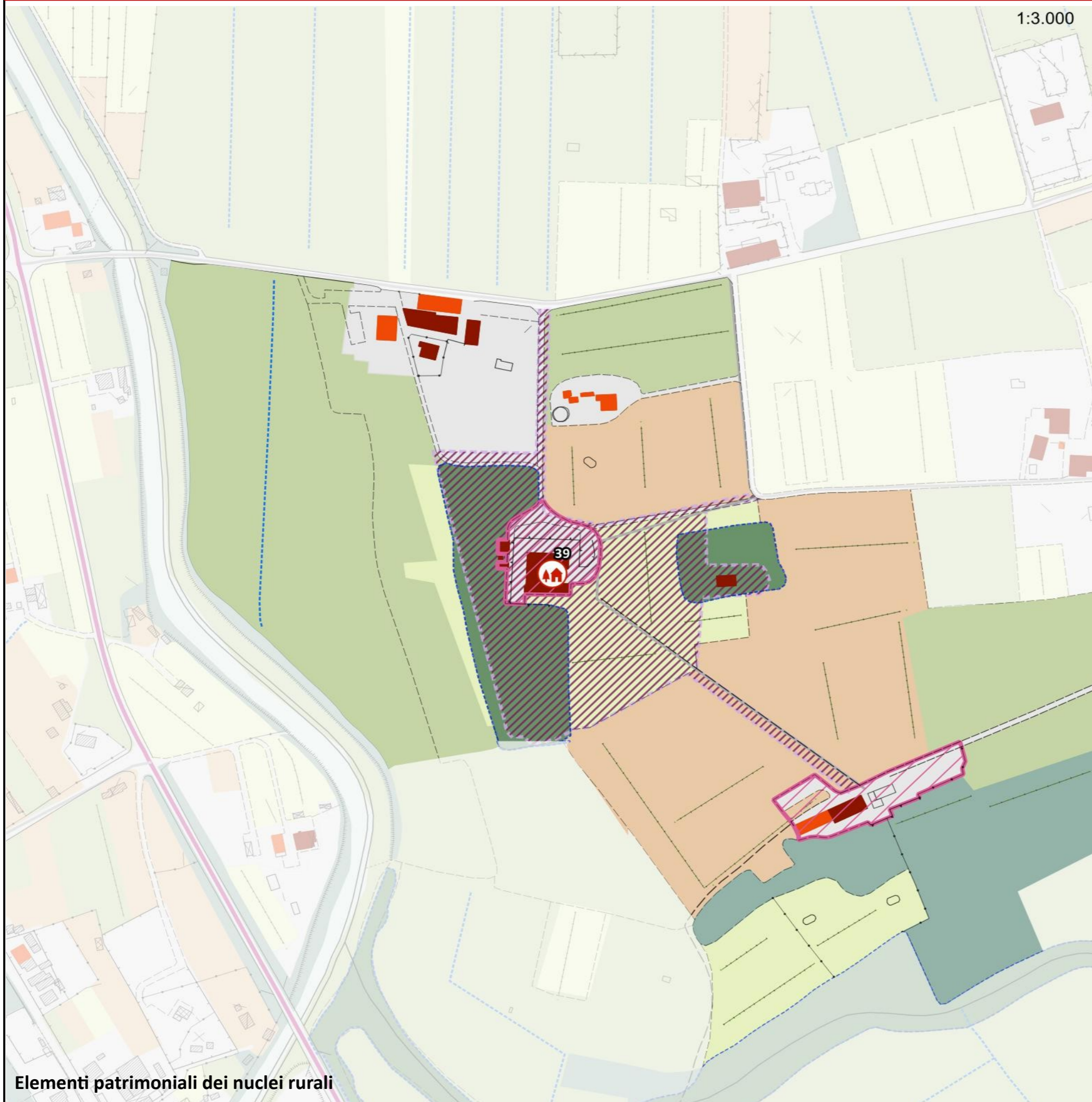
1:4.000



Inquadramento dei nuclei rurali anno 2021



1:3.000



## Legenda

### Struttura di impianto storico

- Percorsi fondativi
- Insediamenti urbani storici
- Nuclei rurali
- Edifici presenti al 1821
- Edifici presenti al 1954

### Beni architettonici e Socio - Culturali

- Immobili di interesse architettonico
- Zone di interesse archeologico

### Edifici e manufatto di interesse storico - culturale

- Pieve
- Chiesa
- Rocca
- Torre
- Castello
- Villa
- Fattoria

### Elementi arborei di valore storico - culturale

- Parco
- Albero monumentale
- Rarità botaniche

### Elementi minori delle identità e della specificità territoriale

- Tabernacolo

### Assesti vegetazionali

- Boschi e macchie
- Arbusteti

### Culture agrarie

- Seminativi e prati permanenti
- Coltivazione arborea

### Canalette e scoline

- Sorgenti

### Elementi cartografici di base

- Area urbanizzata
- Confini comunali

### Struttura insediativa

### Componenti di Valore Paesaggistico - Percettiva

- Itinerari escursionistici e territoriali
- Sentieri
- Percorsi ciclabili
- Strada panoramica
- Punti panoramici
- Crinali
- Crinali principali
- Crinali secondari

### Struttura infrastrutturale

- Reticolo stradale urbano e periurbano
- Viabilità di grande comunicazione
- S.G.C FI-PI-LI
- Linea ferroviaria
- Stazioni ferroviarie

### Struttura ecosistemica

- Fiumi e biotopi lacustri e palustri
- Altri elementi della struttura ecosistemica

### Struttura agroforestale

- Zone agricole eterogenee
- Altri elementi della struttura agroforestale

### Struttura idro - geomorfologica

- Pozzi
- Depuratori



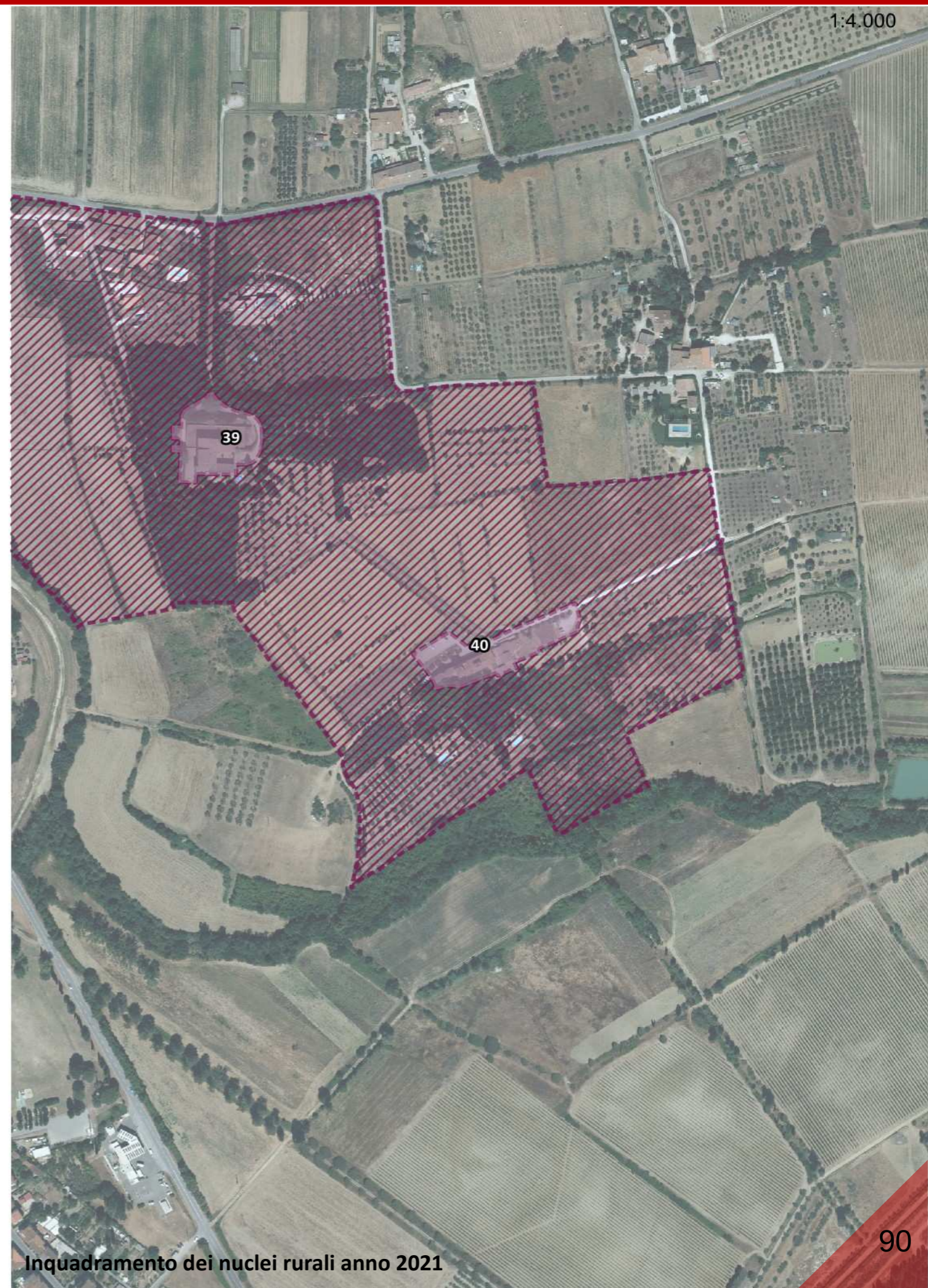
# 40 - Villa Somelli

1:4.000



Inquadramento dei nuclei rurali anno 1954

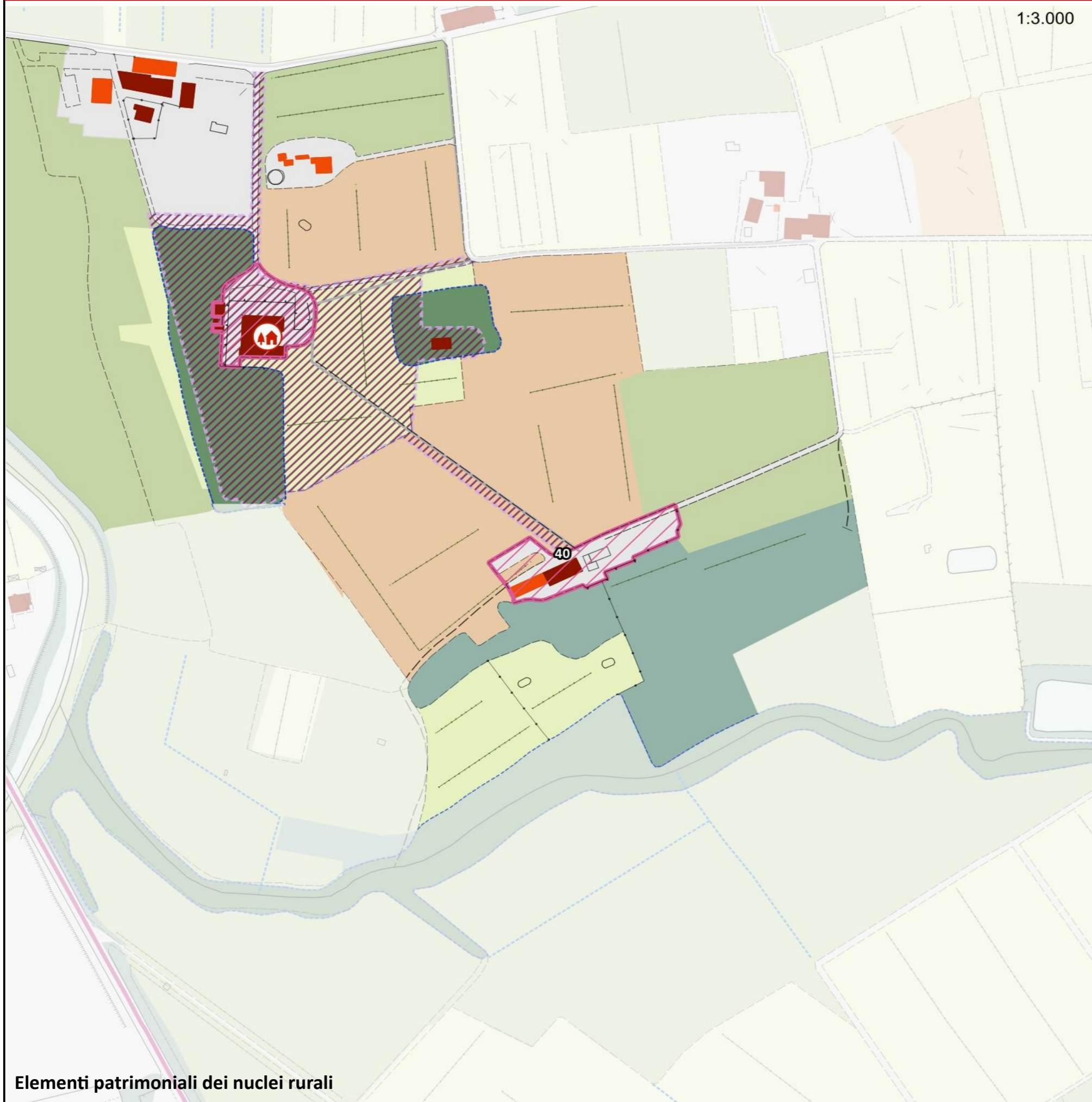
1:4.000



Inquadramento dei nuclei rurali anno 2021



1:3.000



## Legenda

### Struttura di impianto storico

- Percorsi fondativi
- Insediamenti urbani storici
- Nuclei rurali
- Edifici presenti al 1821
- Edifici presenti al 1954

### Beni architettonici e Socio - Culturali

- Immobili di interesse architettonico
- Zone di interesse archeologico

### Edifici e manufatto di interesse storico - culturale

- Pieve
- Chiesa
- Rocca
- Torre
- Castello
- Villa
- Fattoria

### Elementi arborei di valore storico - culturale

- Parco
- Albero monumentale
- Rarità botaniche

### Elementi minori delle identità e della specificità territoriale

- Tabernacolo

### Assetti vegetazionali

- Boschi e macchie
- Arbusteti

### Colture agrarie

- Seminativi e prati permanenti
- Coltivazione arborea

- Canalette e scoline
- Sorgenti

### Elementi cartografici di base

- Area urbanizzata
- Confini comunali

### Struttura insediativa

### Componenti di Valore Paesaggistico - Percettiva

- Itinerari escursionistici e territoriali
- Sentieri
- Percorsi ciclabili
- Strada panoramica
- Punti panoramici
- Crinali**
- Crinali principali
- Crinali secondari

### Struttura infrastrutturale

- Reticolo stradale urbano e periurbano
- Viabilità di grande comunicazione
- S.G.C FI-PI-LI
- Linea ferroviaria
- Stazioni ferroviarie

### Struttura ecosistemica

- Fiumi e biotopi lacustri e palustri
- Altri elementi della struttura ecosistemica

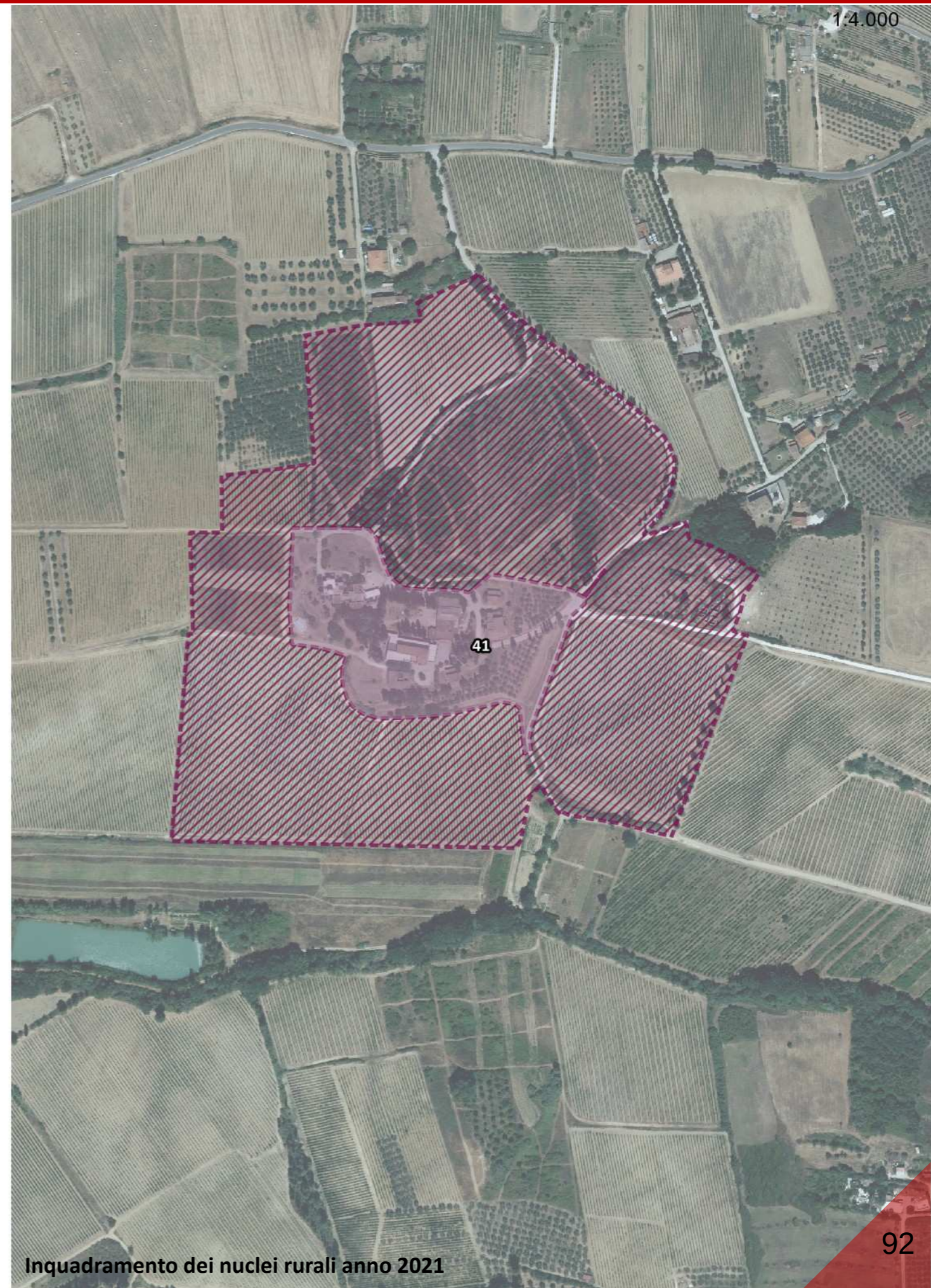
### Struttura agroforestale

- Zone agricole eterogenee
- Altri elementi della struttura agroforestale

### Struttura idro - geomorfologica

- Pozzi
- Depuratori



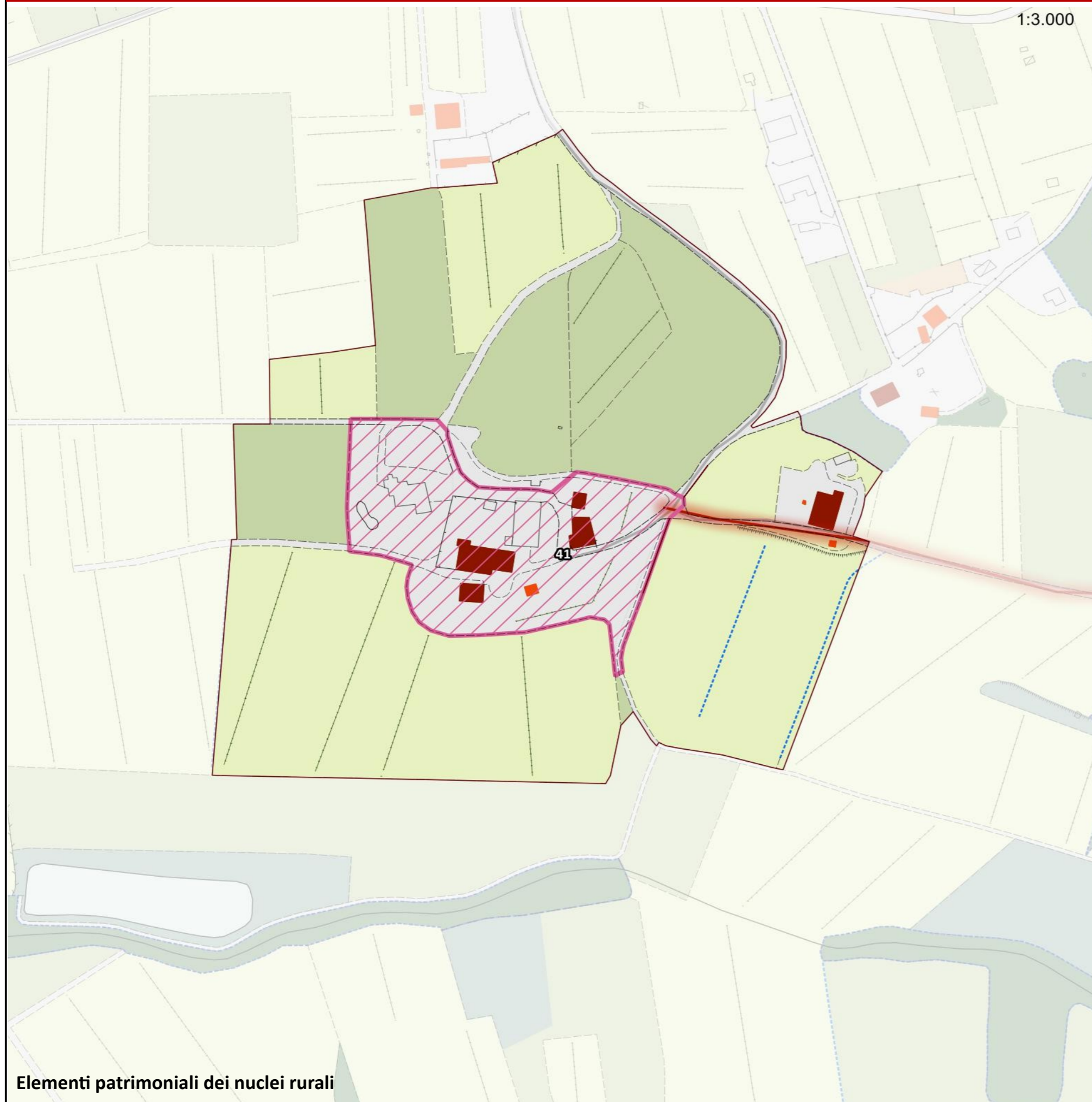


Inquadramento dei nuclei rurali anno 1954

Inquadramento dei nuclei rurali anno 2021



1:3.000



## Legenda

### Struttura di impianto storico

- Percorsi fondativi
- Insediamenti urbani storici
- Nuclei rurali
- Edifici presenti al 1821
- Edifici presenti al 1954

### Beni architettonici e Socio - Culturali

- Immobili di interesse architettonico
- Zone di interesse archeologico

### Edifici e manufatto di interesse storico - culturale

- Pieve
- Chiesa
- Rocca
- Torre
- Castello
- Villa
- Fattoria

### Elementi arborei di valore storico - culturale

- Parco
- Albero monumentale
- Rarità botaniche

### Elementi minori delle identità e della specificità territoriale

- Tabernacolo

### Assesti vegetazionali

- Boschi e macchie
- Arbusteti

### Culture agrarie

- Seminativi e prati permanenti
- Coltivazione arborea

- Canalette e scoline
- Sorgenti

### Elementi cartografici di base

- Area urbanizzata
- Confini comunali

### Struttura insediativa

### Componenti di Valore Paesaggistico - Percettiva

- Itinerari escursionistici e territoriali
- Sentieri
- Percorsi ciclabili
- Strada panoramica
- Punti panoramici
- Crinali**
- Crinali principali
- Crinali secondari

### Struttura infrastrutturale

- Reticolo stradale urbano e periurbano
- Viabilità di grande comunicazione
- S.G.C FI-PI-LI
- Linea ferroviaria
- Stazioni ferroviarie

### Struttura ecosistemica

- Fiumi e biotopi lacustri e palustri
- Altri elementi della struttura ecosistemica

### Struttura agroforestale

- Zone agricole eterogenee
- Altri elementi della struttura agroforestale

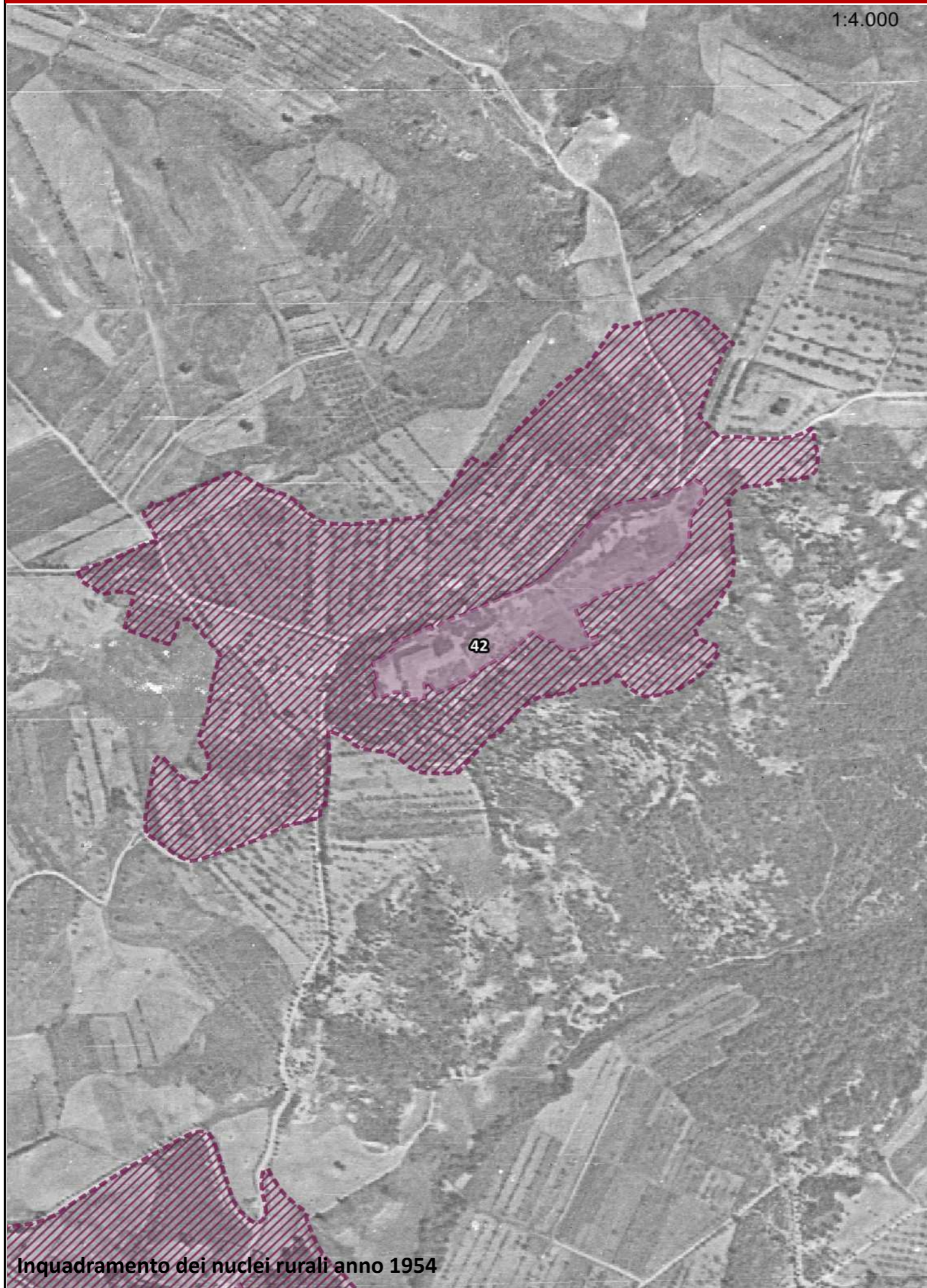
### Struttura idro - geomorfologica

- Pozzi
- Depuratori



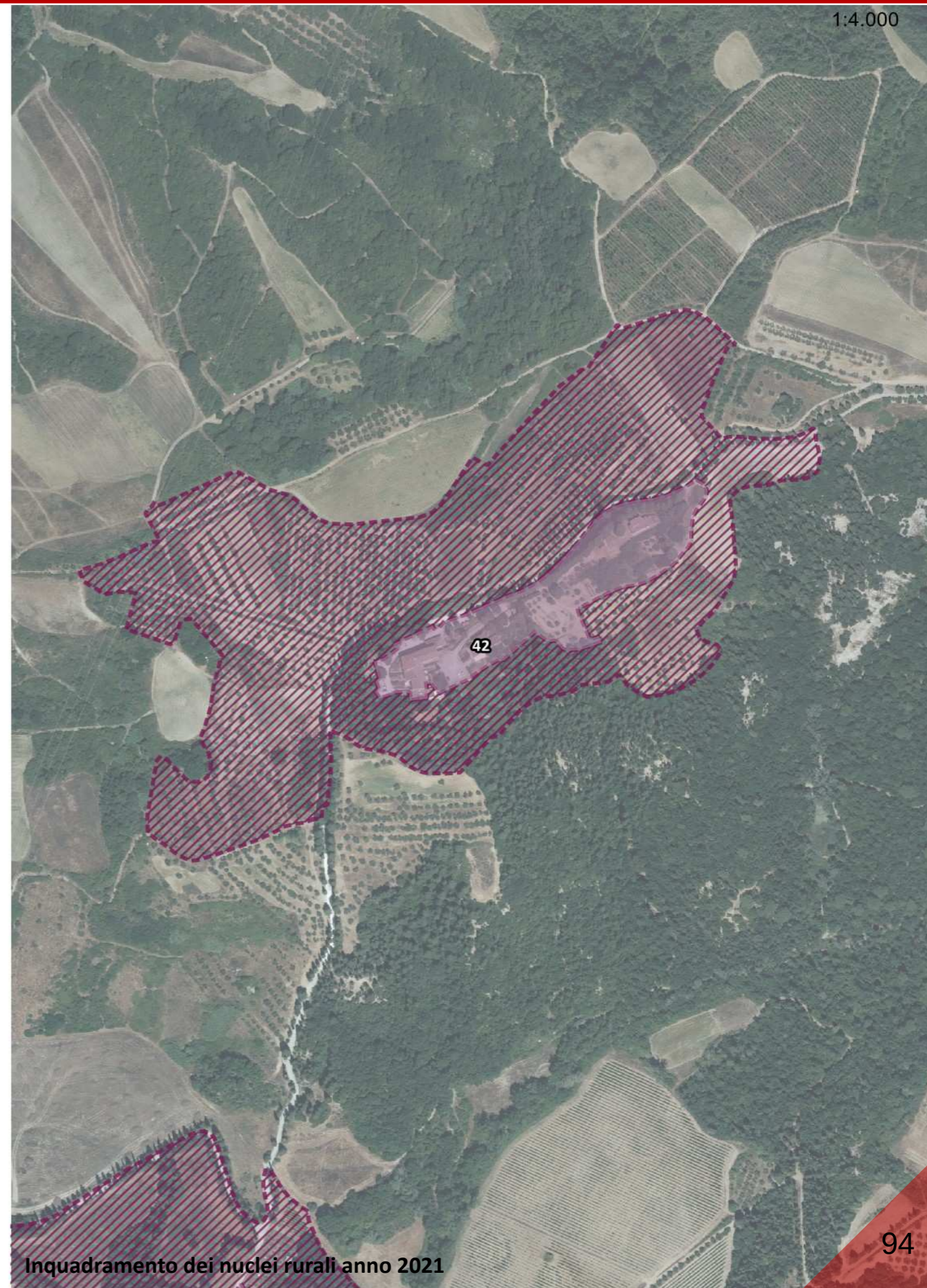
# 42-Villa il Poggiale

1:4.000



Inquadramento dei nuclei rurali anno 1954

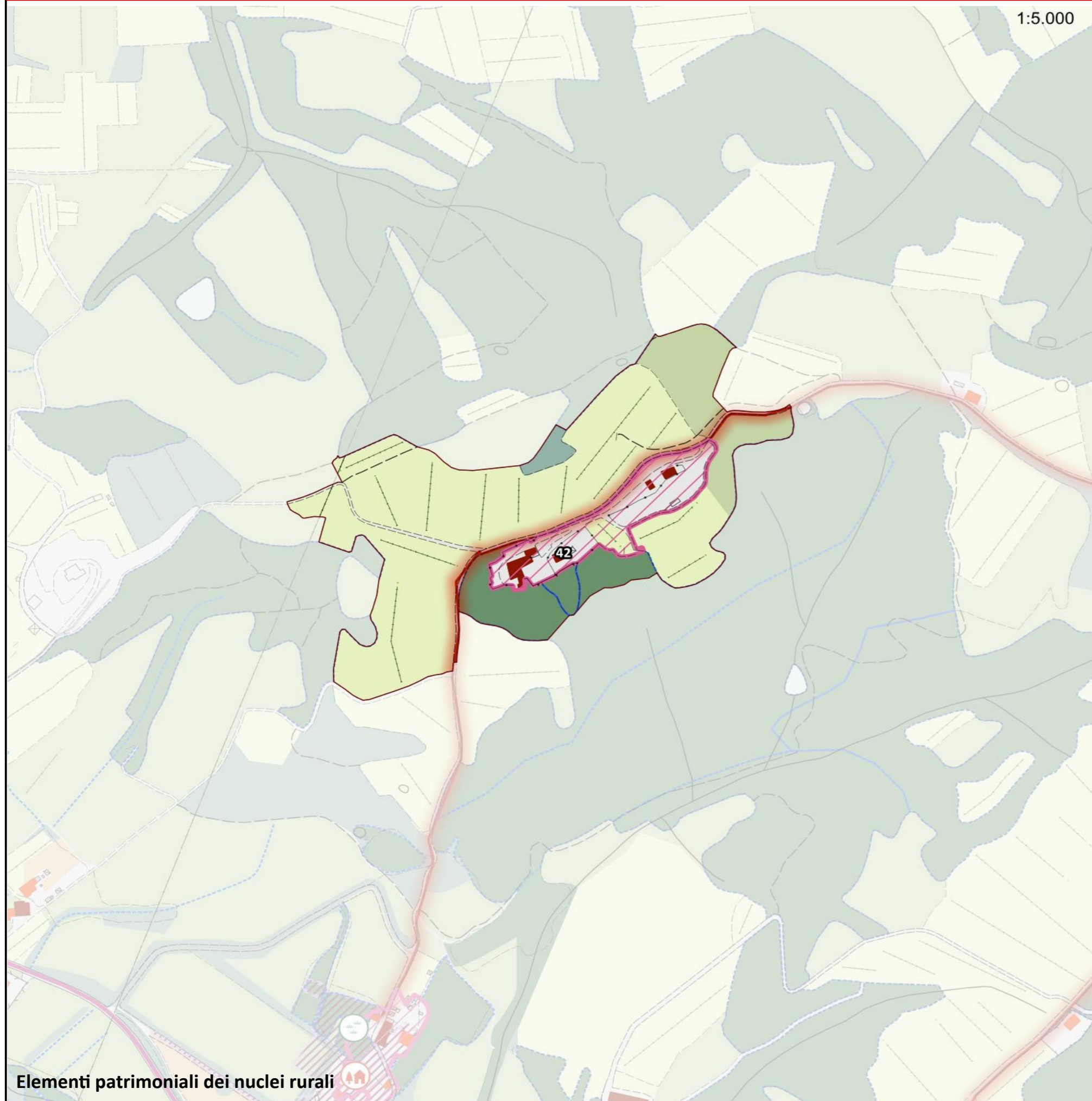
1:4.000



Inquadramento dei nuclei rurali anno 2021



1:5.000



## Legenda

### Struttura di impianto storico

- Percorsi fondativi
- Insediamenti urbani storici
- Nuclei rurali
- Edifici presenti al 1821
- Edifici presenti al 1954

### Beni architettonici e Socio - Culturali

- Immobili di interesse architettonico
- Zone di interesse archeologico

### Edifici e manufatto di interesse storico - culturale

- Pieve
- Chiesa
- Rocca
- Torre
- Castello
- Villa
- Fattoria

### Elementi arborei di valore storico - culturale

- Parco
- Albero monumentale
- Rarità botaniche

### Elementi minori delle identità e della specificità territoriale

- Tabernacolo

### Assesti vegetazionali

- Boschi e macchie
- Arbusteti

### Culture agrarie

- Seminativi e prati permanenti
- Coltivazione arborea

- Canalette e scoline
- Sorgenti

### Elementi cartografici di base

- Area urbanizzata
- Confini comunali

### Struttura insediativa

### Componenti di Valore Paesaggistico - Percettiva

- Itinerari escursionistici e territoriali
- Sentieri
- Percorsi ciclabili
- Strada panoramica
- Punti panoramici
- Crinali**
- Crinali principali
- Crinali secondari

### Struttura infrastrutturale

- Reticolo stradale urbano e periurbano
- Viabilità di grande comunicazione
- S.G.C FI-PI-LI
- Linea ferroviaria
- Stazioni ferroviarie

### Struttura ecosistemica

- Fiumi e biotopi lacustri e palustri
- Altri elementi della struttura ecosistemica

### Struttura agroforestale

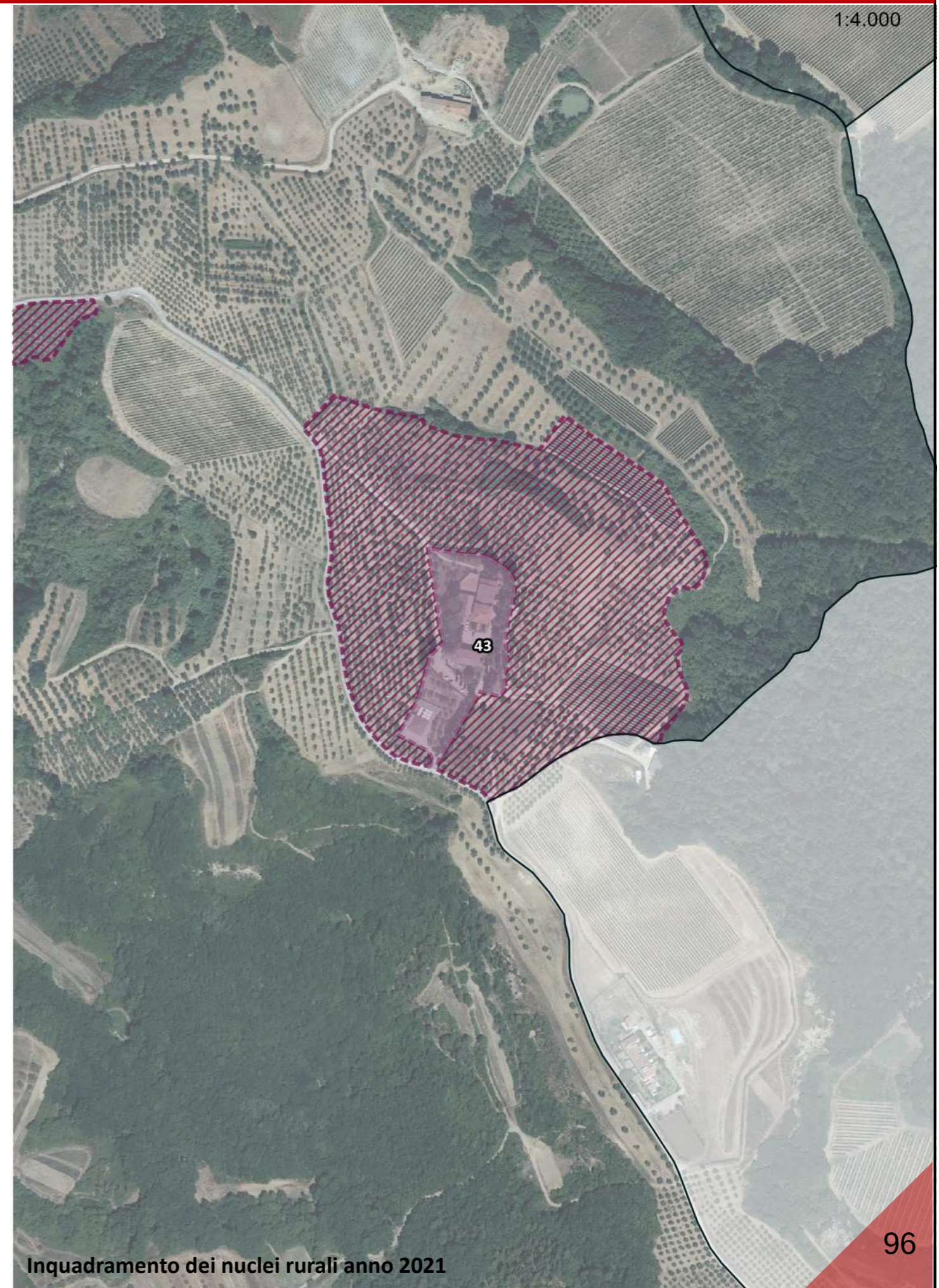
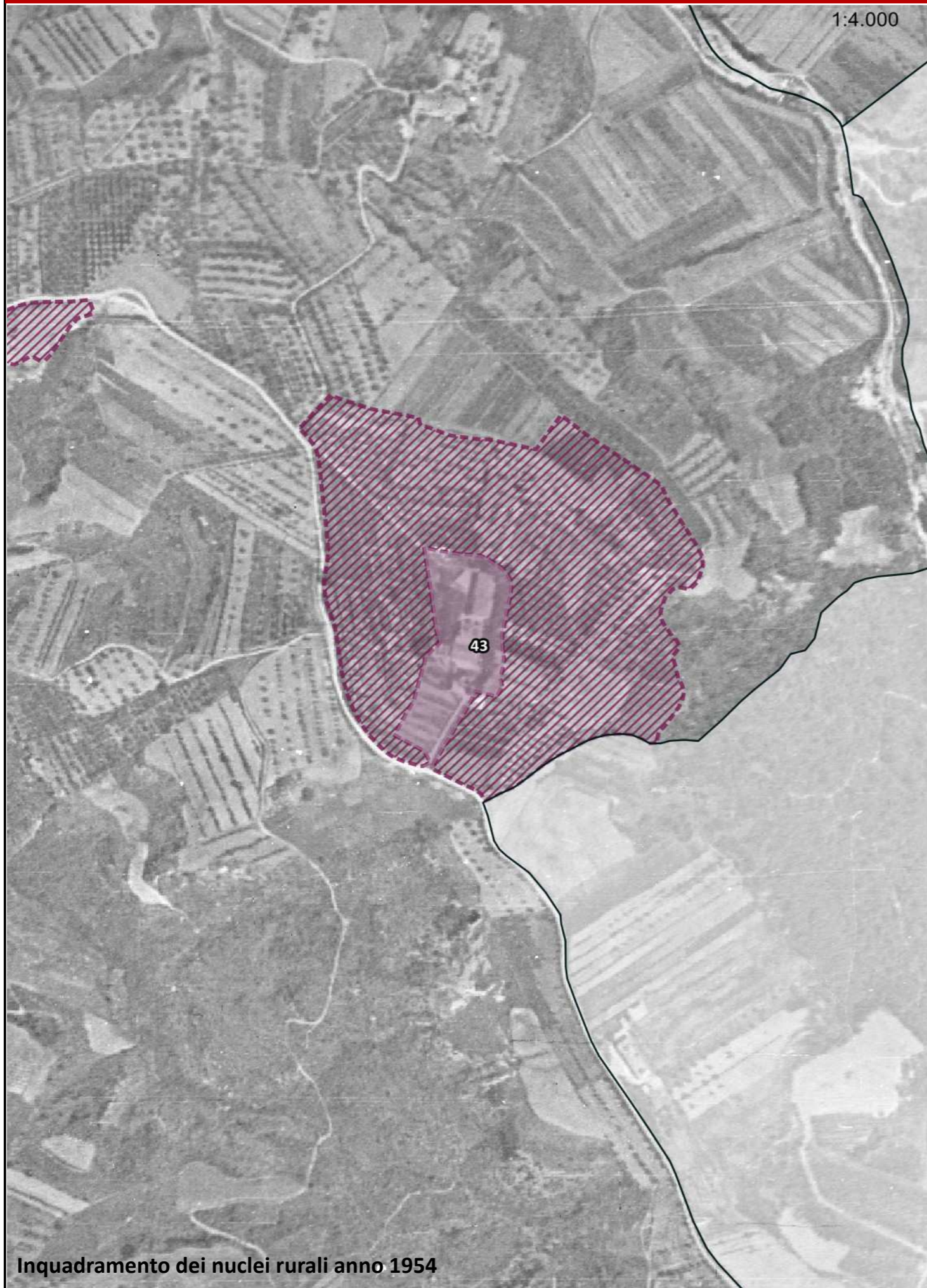
- Zone agricole eterogenee
- Altri elementi della struttura agroforestale

### Struttura idro - geomorfologica

- Pozzi
- Depuratori

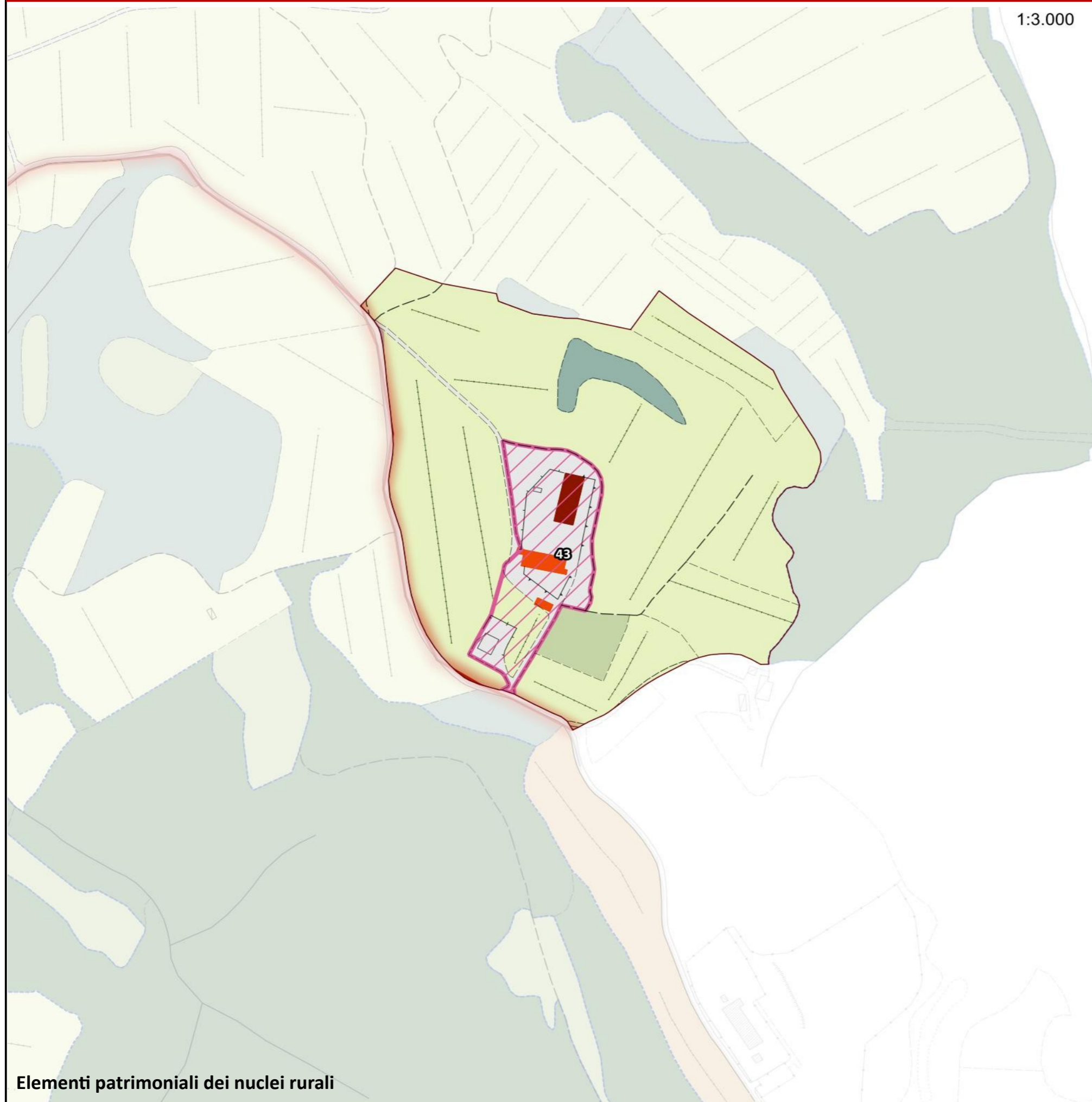


# 43-Poggio Secco





1:3.000



## Legenda

### Struttura di impianto storico

- Percorsi fondativi
- Insediamenti urbani storici
- Nuclei rurali
- Edifici presenti al 1821
- Edifici presenti al 1954

### Beni architettonici e Socio - Culturali

- Immobili di interesse architettonico
- Zone di interesse archeologico

### Edifici e manufatto di interesse storico - culturale

- Pieve
- Chiesa
- Rocca
- Torre
- Castello
- Villa
- Fattoria

### Elementi arborei di valore storico - culturale

- Parco
- Albero monumentale
- Rarità botaniche

### Elementi minori delle identità e della specificità territoriale

- Tabernacolo

### Assetti vegetazionali

- Boschi e macchie
- Arbusteti

### Colture agrarie

- Seminativi e prati permanenti
- Coltivazione arboree

- Canalette e scoline
- Sorgenti

### Elementi cartografici di base

- Area urbanizzata
- Confini comunali

### Struttura insediativa

### Componenti di Valore Paesaggistico - Percettiva

- Itinerari escursionistici e territoriali
- Sentieri
- Percorsi ciclabili
- Strada panoramica
- Punti panoramici
- Crinali**
- Crinali principali
- Crinali secondari

### Struttura infrastrutturale

- Reticolo stradale urbano e periurbano
- Viabilità di grande comunicazione
- S.G.C FI-PI-LI
- Linea ferroviaria
- Stazioni ferroviarie

### Struttura ecosistemica

- Fiumi e biotopi lacustri e palustri
- Altri elementi della struttura ecosistemica

### Struttura agroforestale

- Zone agricole eterogenee
- Altri elementi della struttura agroforestale

### Struttura idro - geomorfologica

- Pozzi
- Depuratori

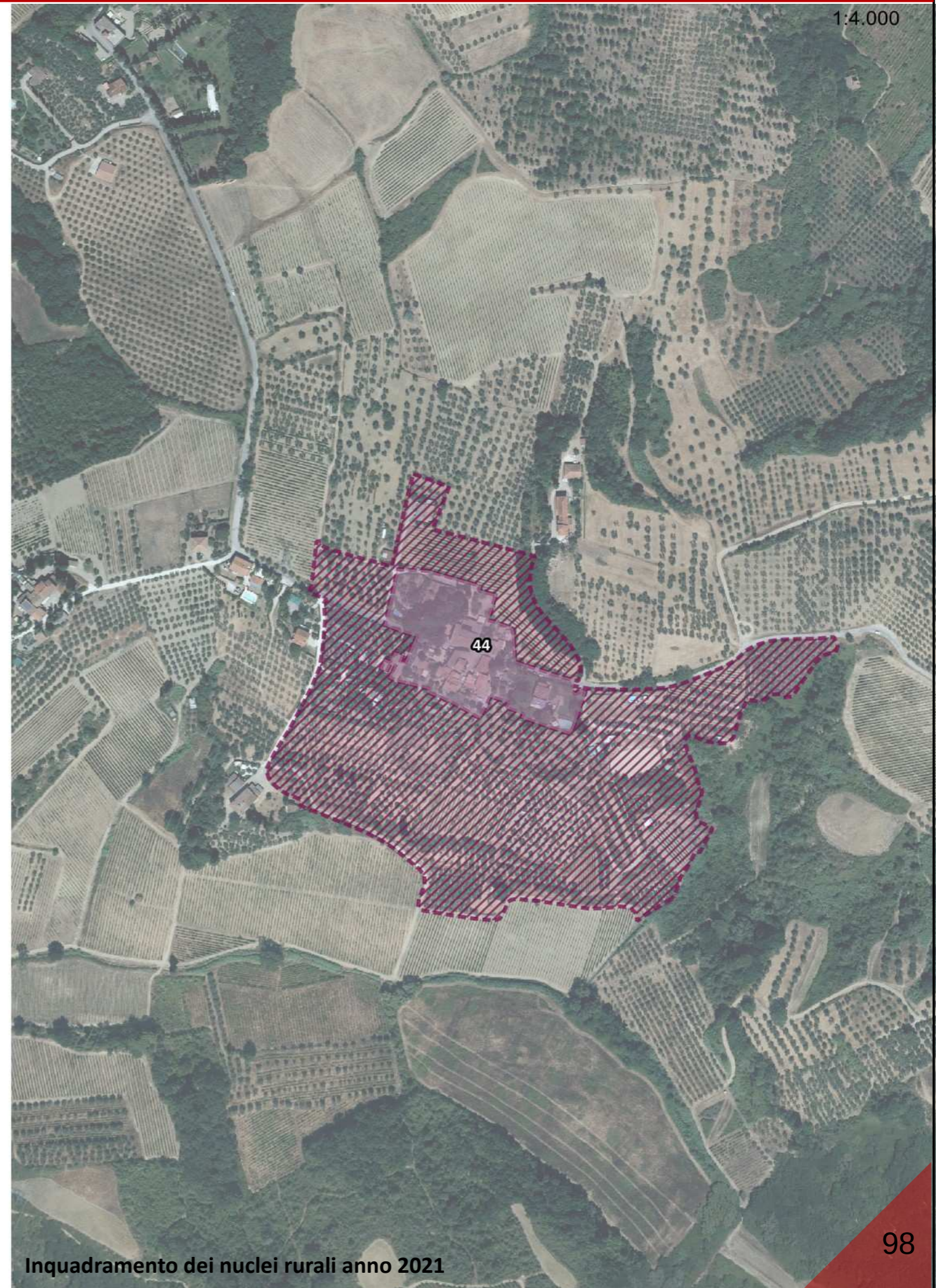


1:4.000



Inquadramento dei nuclei rurali anno 1954

1:4.000



Inquadramento dei nuclei rurali anno 2021



1:3.000



## Legenda

### Struttura di impianto storico

- Percorsi fondativi
- Insediamenti urbani storici
- Nuclei rurali
- Edifici presenti al 1821
- Edifici presenti al 1954

### Beni architettonici e Socio - Culturali

- Immobili di interesse architettonico
- Zone di interesse archeologico

### Edifici e manufatto di interesse storico - culturale

- Pieve
- Chiesa
- Rocca
- Torre
- Castello
- Villa
- Fattoria

### Elementi arborei di valore storico - culturale

- Parco
- Albero monumentale
- Rarità botaniche

### Elementi minori delle identità e della specificità territoriale

- Tabernacolo

### Assetti vegetazionali

- Boschi e macchie
- Arbusteti

### Colture agrarie

- Seminativi e prati permanenti
- Coltivazione arborea

- Canalette e scoline
- Sorgenti

### Elementi cartografici di base

- Area urbanizzata
- Confini comunali

### Struttura insediativa

### Componenti di Valore Paesaggistico - Percettiva

- Itinerari escursionistici e territoriali
- Sentieri
- Percorsi ciclabili
- Strada panoramica
- Punti panoramici
- Crinali**
- Crinali principali
- Crinali secondari

### Struttura infrastrutturale

- Reticolo stradale urbano e periurbano
- Viabilità di grande comunicazione
- S.G.C FI-PI-LI
- Linea ferroviaria
- Stazioni ferroviarie

### Struttura ecosistemica

- Fiumi e biotopi lacustri e palustri
- Altri elementi della struttura ecosistemica

### Struttura agroforestale

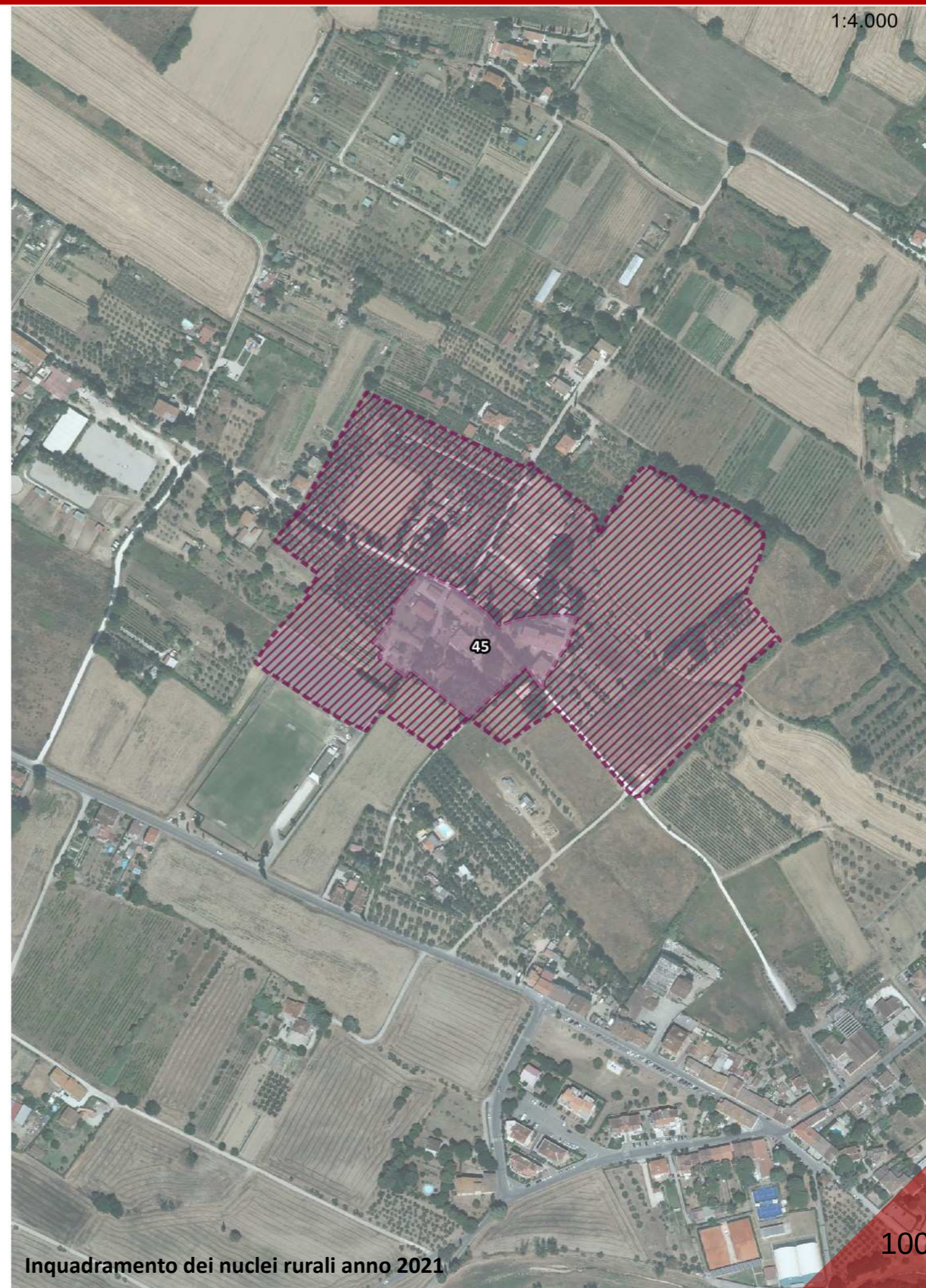
- Zone agricole eterogenee
- Altri elementi della struttura agroforestale

### Struttura idro - geomorfologica

- Pozzi
- Depuratori

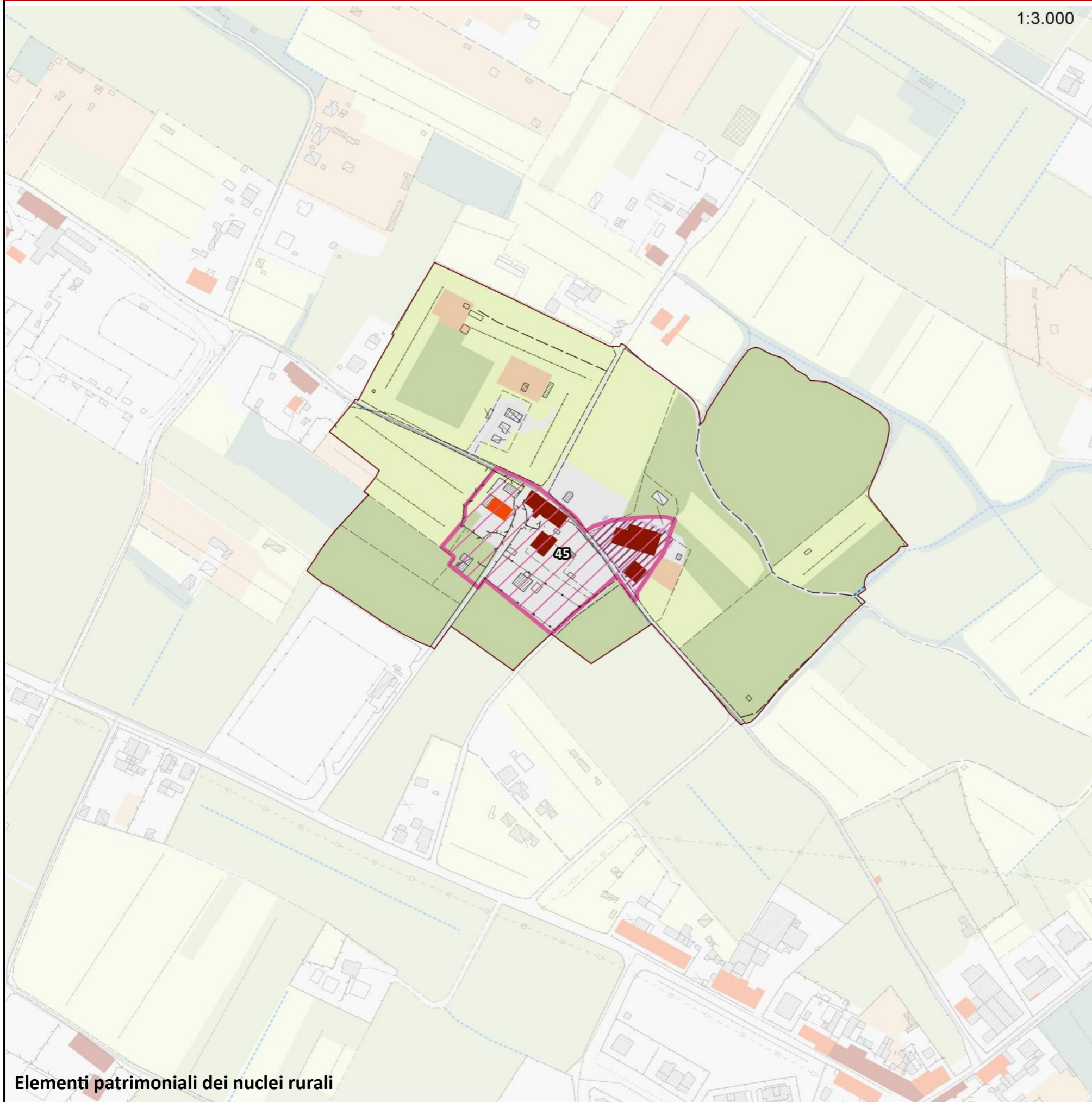


# 45-Prunecchio





1:3.000



## Legenda

### Struttura di impianto storico

- Percorsi fondativi
- Insediamenti urbani storici
- Nuclei rurali
- Edifici presenti al 1821
- Edifici presenti al 1954

### Beni architettonici e Socio - Culturali

- Immobili di interesse architettonico
- Zone di interesse archeologico

### Edifici e manufatto di interesse storico - culturale

- Pieve
- Chiesa
- Rocca
- Torre
- Castello
- Villa
- Fattoria

### Elementi arborei di valore storico - culturale

- Parco
- Albero monumentale
- Rarità botaniche

### Elementi minori delle identità e della specificità territoriale

- Tabernacolo

### Assesti vegetazionali

- Boschi e macchie
- Arbusteti

### Culture agrarie

- Seminativi e prati permanenti
- Coltivazione arborea

- Canalette e scoline
- Sorgenti

### Elementi cartografici di base

- Area urbanizzata
- Confini comunali

### Struttura insediativa

### Componenti di Valore Paesaggistico - Percettiva

- Itinerari escursionistici e territoriali
- Sentieri
- Percorsi ciclabili
- Strada panoramica
- Punti panoramici
- Crinali**
- Crinali principali
- Crinali secondari

### Struttura infrastrutturale

- Reticolo stradale urbano e periurbano
- Viabilità di grande comunicazione
- S.G.C FI-PI-LI
- Linea ferroviaria
- Stazioni ferroviarie

### Struttura ecosistemica

- Fiumi e biotopi lacustri e palustri
- Altri elementi della struttura ecosistemica

### Struttura agroforestale

- Zone agricole eterogenee
- Altri elementi della struttura agroforestale

### Struttura idro - geomorfologica

- Pozzi
- Depuratori

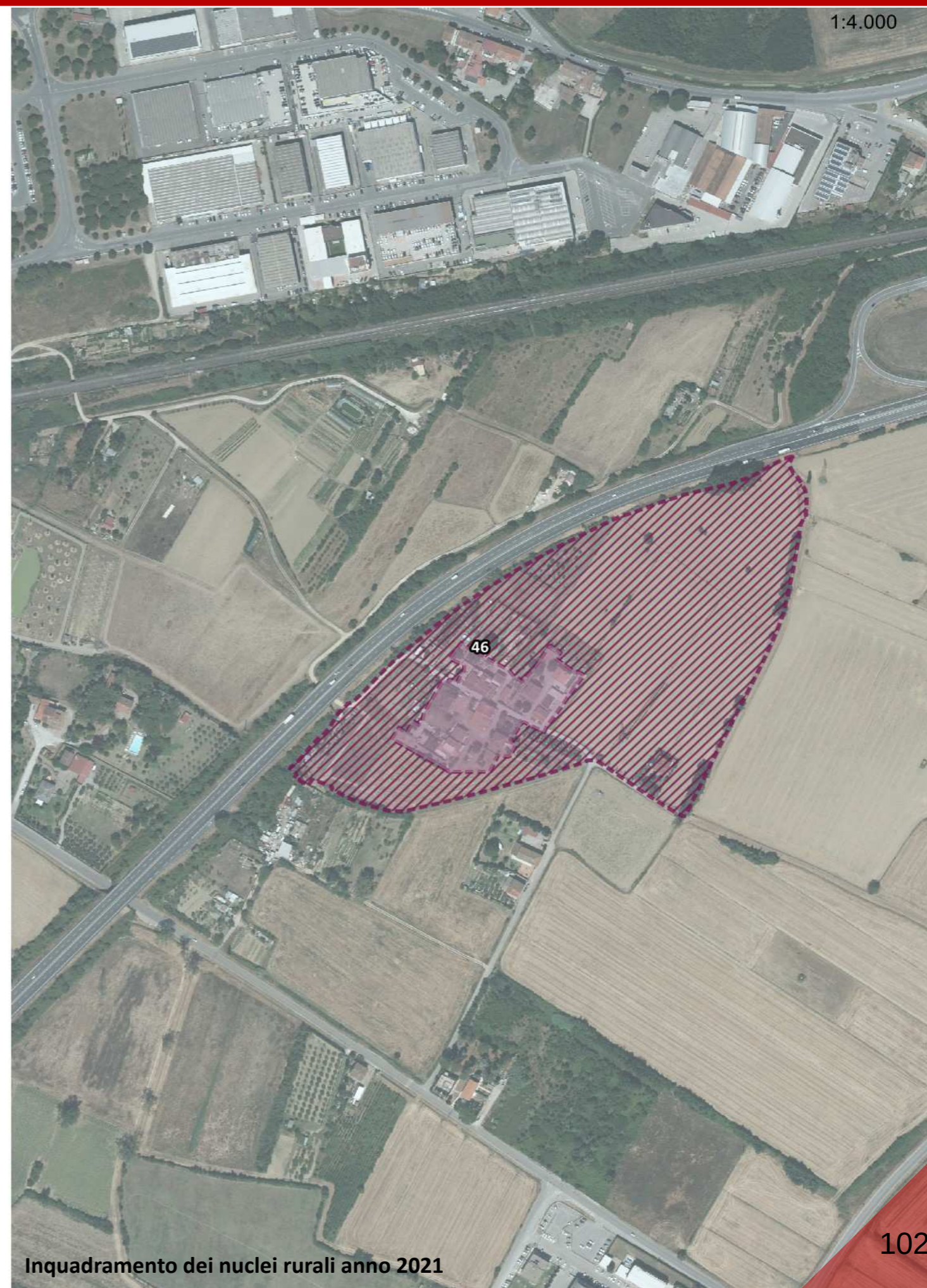


1:4.000



Inquadramento dei nuclei rurali anno 1954

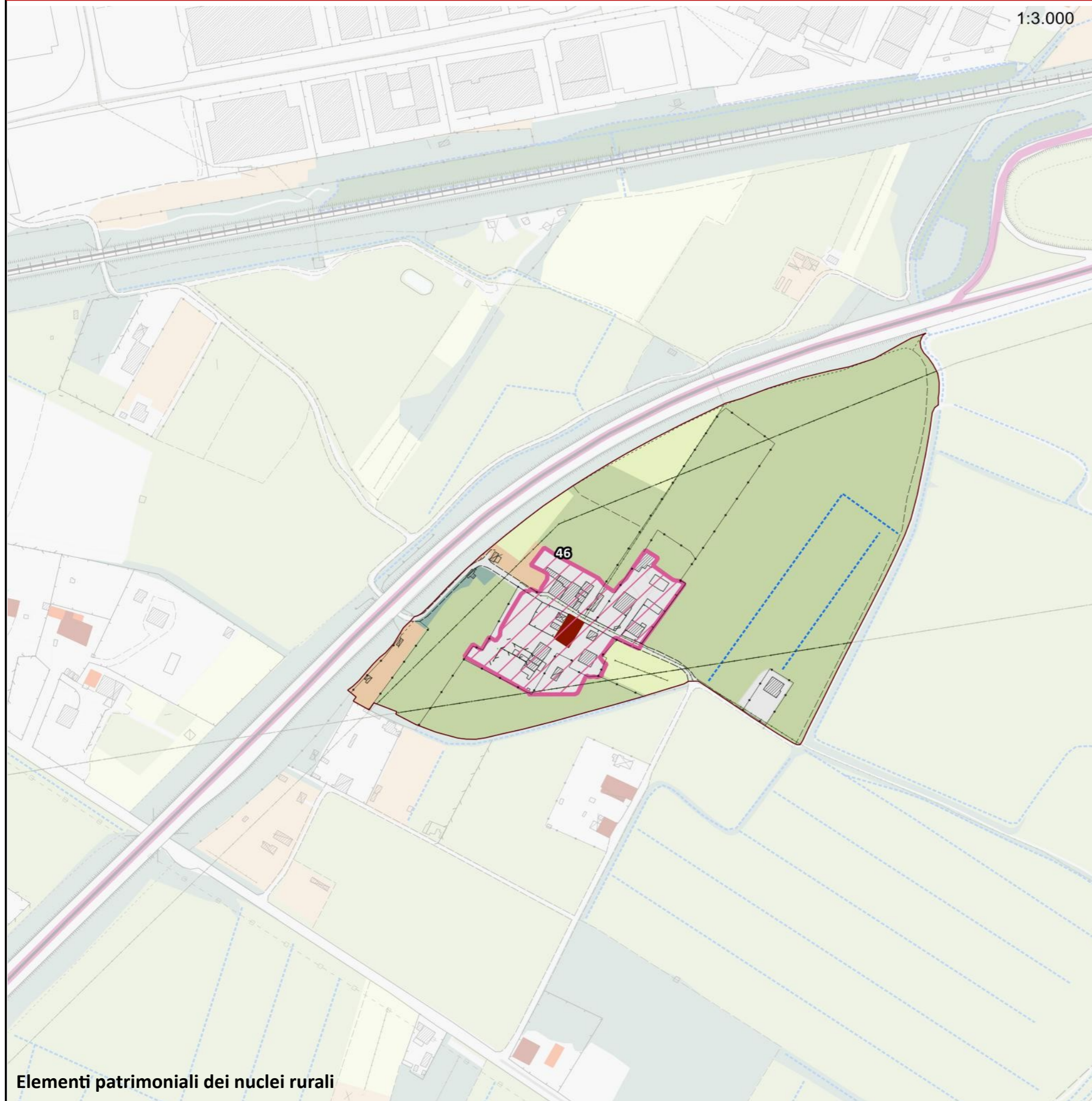
1:4.000



Inquadramento dei nuclei rurali anno 2021



1:3.000



## Legenda

### Struttura di impianto storico

- Percorsi fondativi
- Insediamenti urbani storici
- Nuclei rurali
- Edifici presenti al 1821
- Edifici presenti al 1954

### Beni architettonici e Socio - Culturali

- Immobili di interesse architettonico
- Zone di interesse archeologico

### Edifici e manufatto di interesse storico - culturale

- Pieve
- Chiesa
- Rocca
- Torre
- Castello
- Villa
- Fattoria

### Elementi arborei di valore storico - culturale

- Parco
- Albero monumentale
- Rarità botaniche

### Elementi minori delle identità e della specificità territoriale

- Tabernacolo

### Assesti vegetazionali

- Boschi e macchie
- Arbusteti

### Colture agrarie

- Seminativi e prati permanenti
- Coltivazione arborea

- Canalette e scoline
- Sorgenti

### Elementi cartografici di base

- Area urbanizzata
- Confini comunali

### Struttura insediativa

### Componenti di Valore Paesaggistico - Percettiva

- Itinerari escursionistici e territoriali
- Sentieri
- Percorsi ciclabili
- Strada panoramica
- Punti panoramici
- Crinali**
- Crinali principali
- Crinali secondari

### Struttura infrastrutturale

- Reticolo stradale urbano e periurbano
- Viabilità di grande comunicazione
- S.G.C FI-PI-LI
- Linea ferroviaria
- Stazioni ferroviarie

### Struttura ecosistemica

- Fiumi e biotopi lacustri e palustri
- Altri elementi della struttura ecosistemica

### Struttura agroforestale

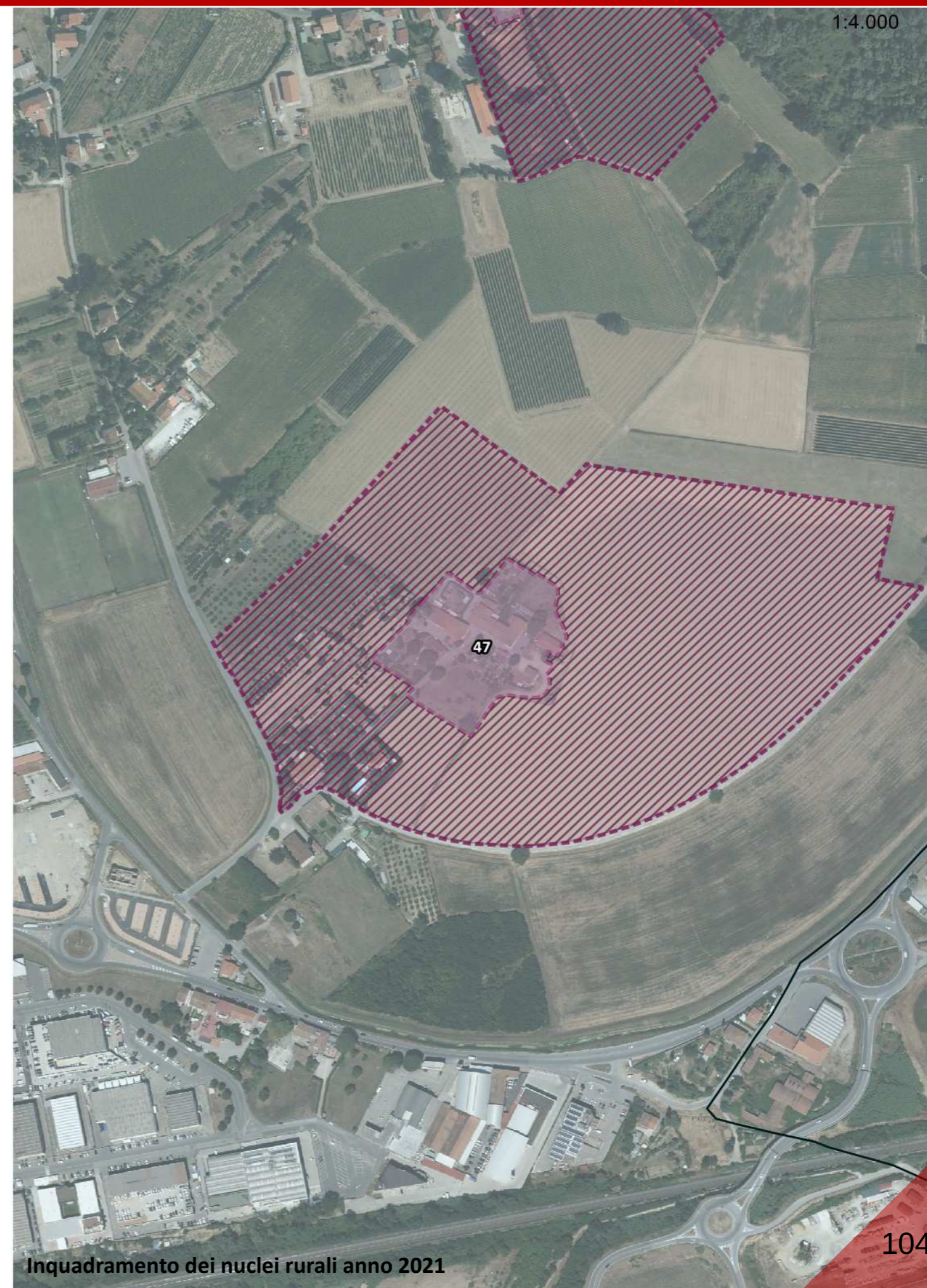
- Zone agricole eterogenee
- Altri elementi della struttura agroforestale

### Struttura idro - geomorfologica

- Pozzi
- Depuratori

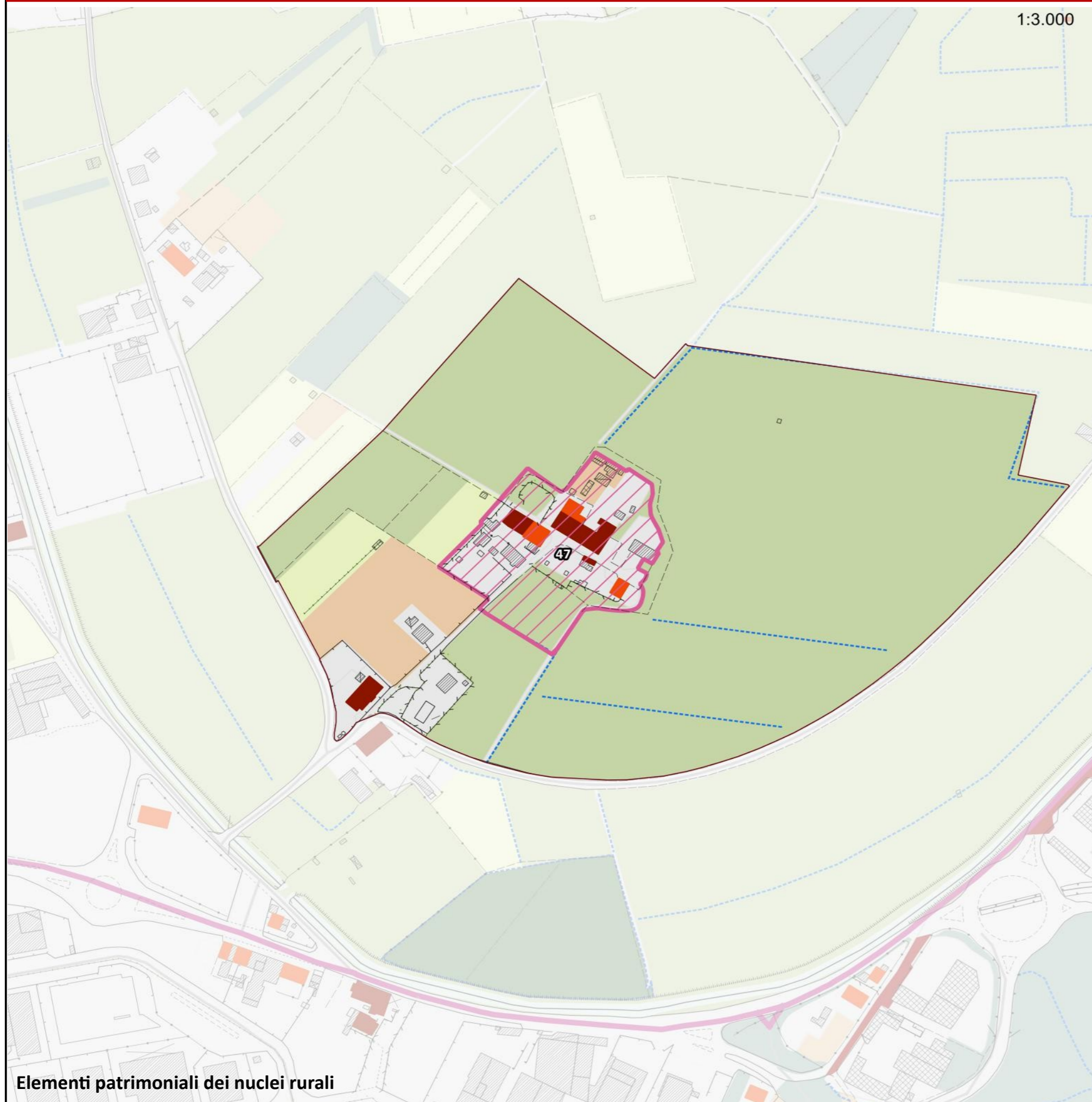


# 47-Podere Arno Vecchio





1:3.000



## Legenda

### Struttura di impianto storico

- Percorsi fondativi
- Insediamenti urbani storici
- Nuclei rurali
- Edifici presenti al 1821
- Edifici presenti al 1954

### Beni architettonici e Socio - Culturali

- Immobili di interesse architettonico
- Zone di interesse archeologico

### Edifici e manufatto di interesse storico - culturale

- Pieve
- Chiesa
- Rocca
- Torre
- Castello
- Villa
- Fattoria

### Elementi arborei di valore storico - culturale

- Parco
- Albero monumentale
- Rarità botaniche

### Elementi minori delle identità e della specificità territoriale

- Tabernacolo

### Assesti vegetazionali

- Boschi e macchie
- Arbusteti

### Culture agrarie

- Seminativi e prati permanenti
- Coltivazione arborea

- Canalette e scoline
- Sorgenti

### Elementi cartografici di base

- Area urbanizzata
- Confini comunali

### Struttura insediativa

### Componenti di Valore Paesaggistico - Percettiva

- Itinerari escursionistici e territoriali
- Sentieri
- Percorsi ciclabili
- Strada panoramica
- Punti panoramici
- Crinali**
- Crinali principali
- Crinali secondari

### Struttura infrastrutturale

- Reticolo stradale urbano e periurbano
- Viabilità di grande comunicazione
- S.G.C FI-PI-LI
- Linea ferroviaria
- Stazioni ferroviarie

### Struttura ecosistemica

- Fiumi e biotopi lacustri e palustri
- Altri elementi della struttura ecosistemica

### Struttura agroforestale

- Zone agricole eterogenee
- Altri elementi della struttura agroforestale

### Struttura idro - geomorfologica

- Pozzi
- Depuratori

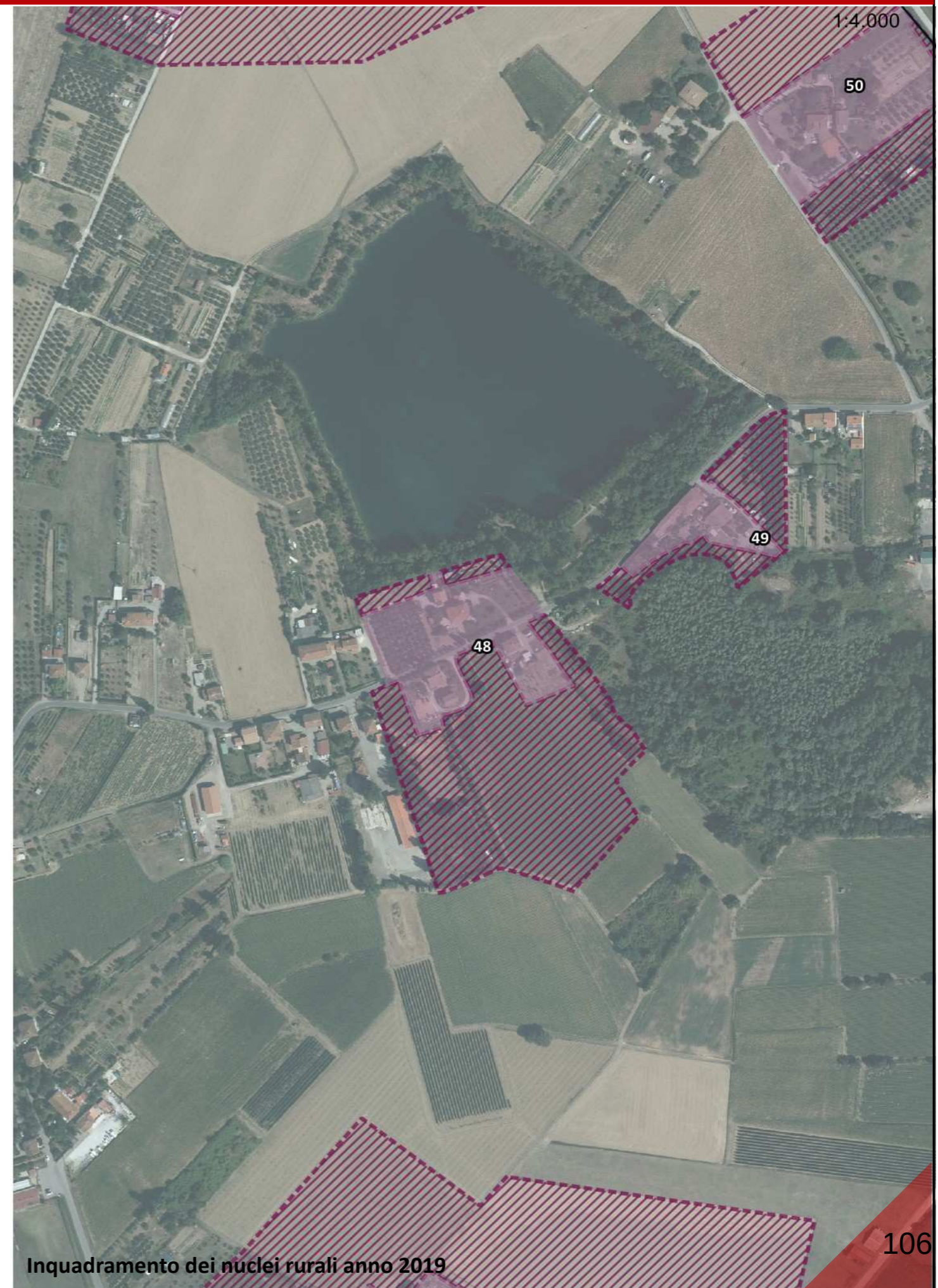
Elementi patrimoniali dei nuclei rurali



# 48-Presentino

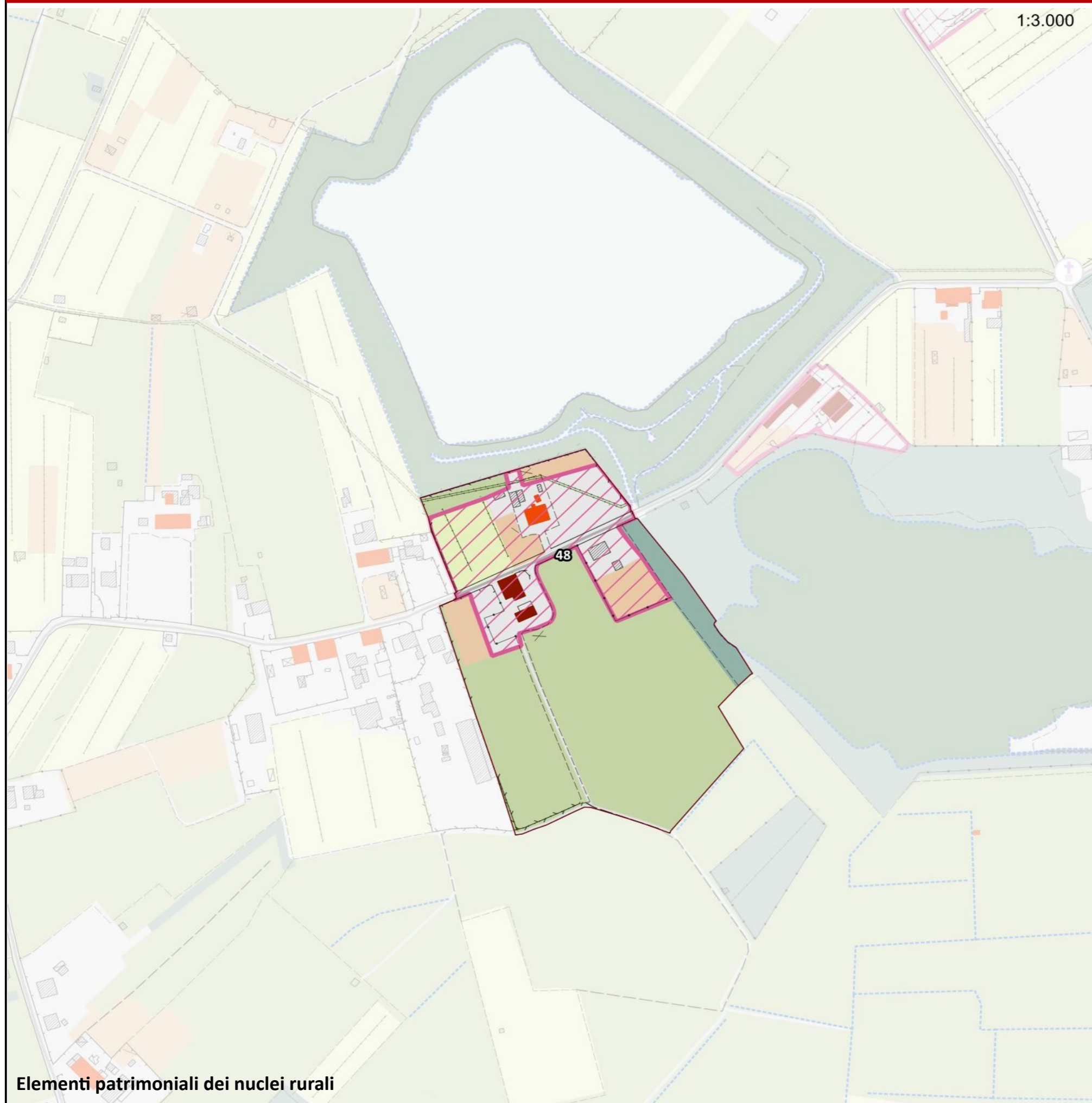


Inquadramento dei nuclei rurali anno 1954



Inquadramento dei nuclei rurali anno 2019





## Legenda

### Struttura di impianto storico

- Percorsi fondativi
- Insediamenti urbani storici
- Nuclei rurali
- Edifici presenti al 1821
- Edifici presenti al 1954

### Beni architettonici e Socio - Culturali

- Immobili di interesse architettonico
- Zone di interesse archeologico

### Edifici e manufatto di interesse storico - culturale

- Pieve
- Chiesa
- Rocca
- Torre
- Castello
- Villa
- Fattoria

### Elementi arborei di valore storico - culturale

- Parco
- Albero monumentale
- Rarità botaniche

### Elementi minori delle identità e della specificità territoriale

- Tabernacolo

### Assetti vegetazionali

- Boschi e macchie
- Arbusteti

### Colture agrarie

- Seminativi e prati permanenti
- Coltivazione arborea

- Canalette e scoline
- Sorgenti

### Elementi cartografici di base

- Area urbanizzata
- Confini comunali

### Struttura insediativa

### Componenti di Valore Paesaggistico - Percettiva

- Itinerari escursionistici e territoriali
- Sentieri
- Percorsi ciclabili
- Strada panoramica
- Punti panoramici
- Crinali**
- Crinali principali
- Crinali secondari

### Struttura infrastrutturale

- Reticolo stradale urbano e periurbano
- Viabilità di grande comunicazione
- S.G.C FI-PI-LI
- Linea ferroviaria
- Stazioni ferroviarie

### Struttura ecosistemica

- Fiumi e biotopi lacustri e palustri
- Altri elementi della struttura ecosistemica

### Struttura agroforestale

- Zone agricole eterogenee
- Altri elementi della struttura agroforestale

### Struttura idro - geomorfologica

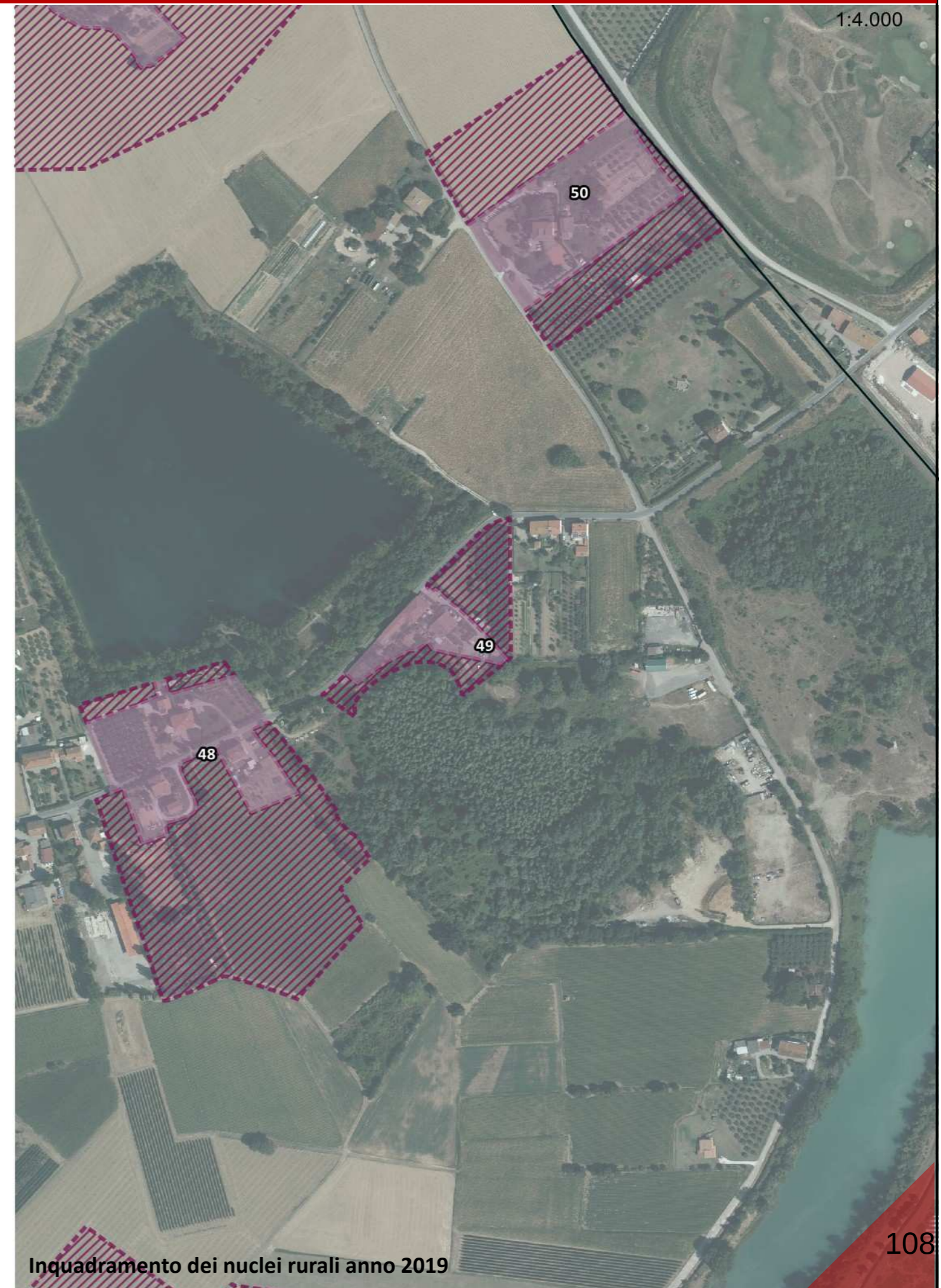
- Pozzi
- Depuratori



# 49-Colle dell'isola



Inquadramento dei nuclei rurali anno 1954



Inquadramento dei nuclei rurali anno 2019



1:3.000



## Legenda

### Struttura di impianto storico

- Percorsi fondativi
- Insediamenti urbani storici
- Nuclei rurali
- Edifici presenti al 1821
- Edifici presenti al 1954

### Beni architettonici e Socio - Culturali

- Immobili di interesse architettonico
- Zone di interesse archeologico

### Edifici e manufatto di interesse storico - culturale

- Pieve
- Chiesa
- Rocca
- Torre
- Castello
- Villa
- Fattoria

### Elementi arborei di valore storico - culturale

- Parco
- Albero monumentale
- Rarità botaniche

### Elementi minori delle identità e della specificità territoriale

- Tabernacolo

### Assesti vegetazionali

- Boschi e macchie
- Arbusteti

### Colture agrarie

- Seminativi e prati permanenti
- Coltivazione arborea

- Canalette e scoline
- Sorgenti

### Elementi cartografici di base

- Area urbanizzata
- Confini comunali

### Struttura insediativa

### Componenti di Valore Paesaggistico - Percettiva

- Itinerari escursionistici e territoriali
- Sentieri
- Percorsi ciclabili
- Strada panoramica
- Punti panoramici
- Crinali**
- Crinali principali
- Crinali secondari

### Struttura infrastrutturale

- Reticolo stradale urbano e periurbano
- Viabilità di grande comunicazione
- S.G.C FI-PI-LI
- Linea ferroviaria
- Stazioni ferroviarie

### Struttura ecosistemica

- Fiumi e biotopi lacustri e palustri
- Altri elementi della struttura ecosistemica

### Struttura agroforestale

- Zone agricole eterogenee
- Altri elementi della struttura agroforestale

### Struttura idro - geomorfologica

- Pozzi
- Depuratori



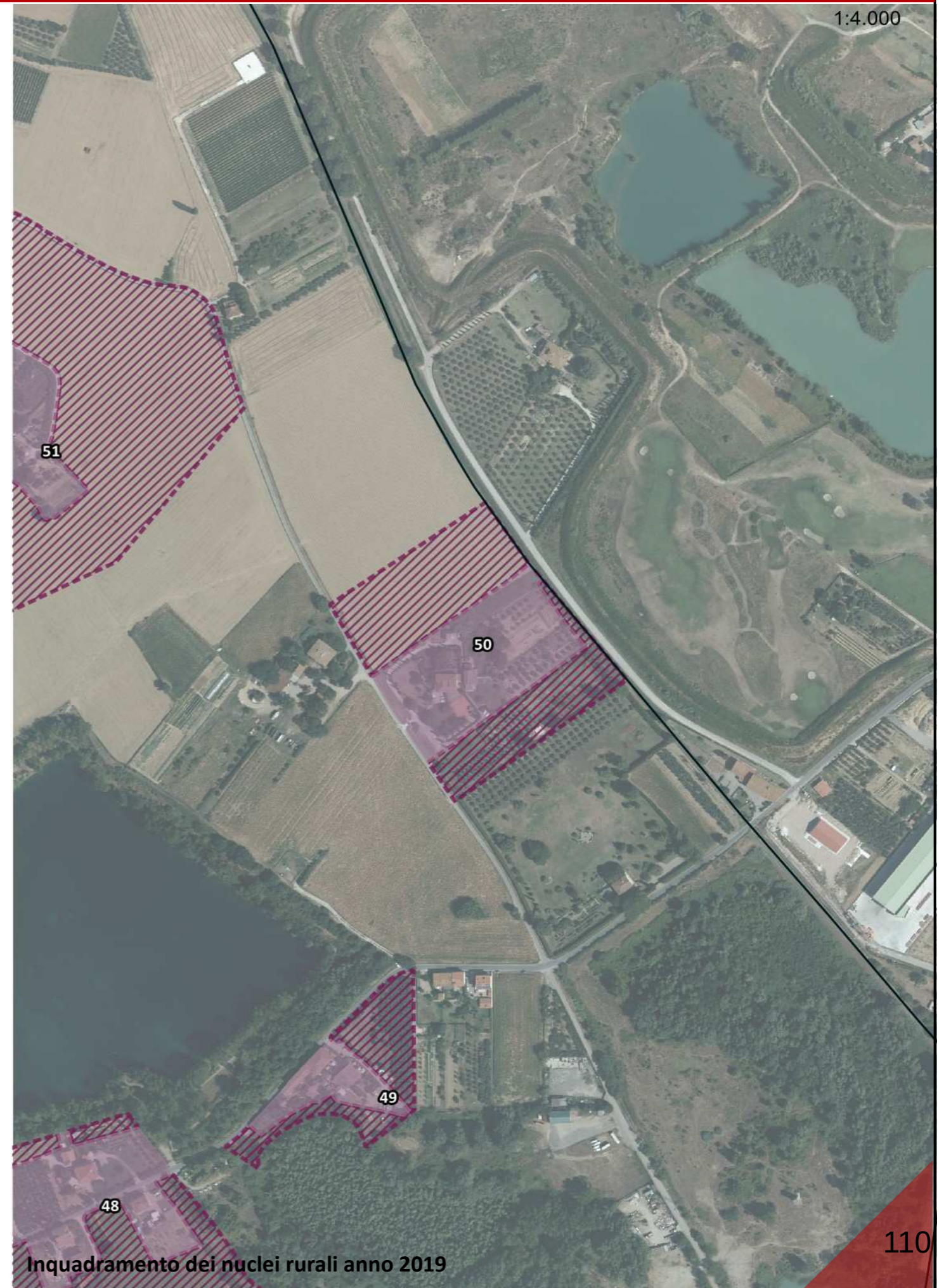
# 50-Gambacciani

1:4.000



Inquadramento dei nuclei rurali anno 1954

1:4.000



Inquadramento dei nuclei rurali anno 2019





## Legenda

### Struttura di impianto storico

- Percorsi fondativi
- Insediamenti urbani storici
- Nuclei rurali
- Edifici presenti al 1821
- Edifici presenti al 1954

### Beni architettonici e Socio - Culturali

- Immobili di interesse architettonico
- Zone di interesse archeologico

### Edifici e manufatto di interesse storico - culturale

- Pieve
- Chiesa
- Rocca
- Torre
- Castello
- Villa
- Fattoria

### Elementi arborei di valore storico - culturale

- Parco
- Albero monumentale
- Rarità botaniche

### Elementi minori delle identità e della specificità territoriale

- Tabernacolo

### Assesti vegetazionali

- Boschi e macchie
- Arbusteti

### Colture agrarie

- Seminativi e prati permanenti
- Coltivazione arborea

- Canalette e scoline
- Sorgenti

### Elementi cartografici di base

- Area urbanizzata
- Confini comunali

### Struttura insediativa

### Componenti di Valore Paesaggistico - Percettiva

- Itinerari escursionistici e territoriali
- Sentieri
- Percorsi ciclabili
- Strada panoramica
- Punti panoramici
- Crinali**
- Crinali principali
- Crinali secondari

### Struttura infrastrutturale

- Reticolo stradale urbano e periurbano
- Viabilità di grande comunicazione
- S.G.C FI-PI-LI
- Linea ferroviaria
- Stazioni ferroviarie

### Struttura ecosistemica

- Fiumi e biotopi lacustri e palustri
- Altri elementi della struttura ecosistemica

### Struttura agroforestale

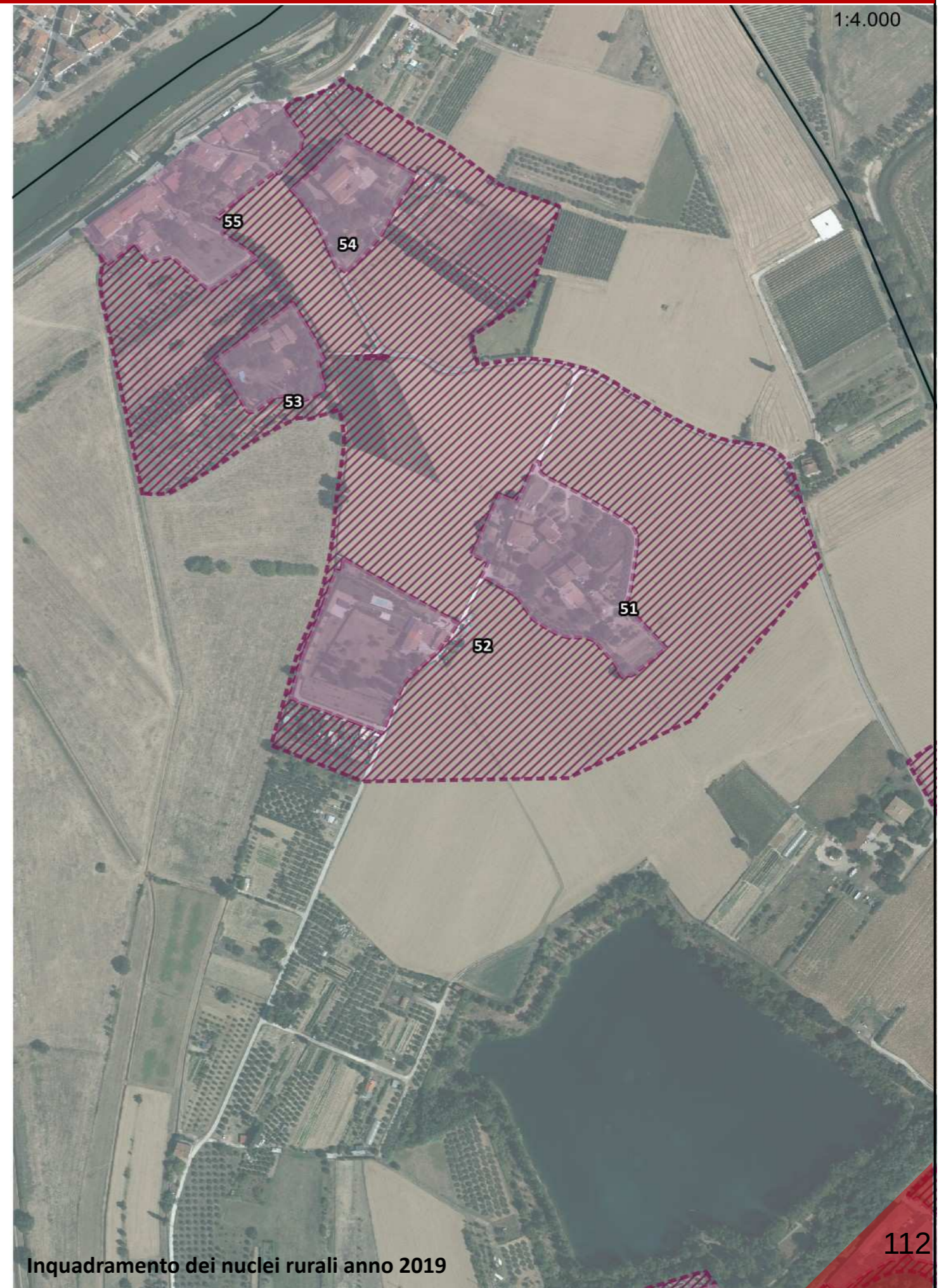
- Zone agricole eterogenee
- Altri elementi della struttura agroforestale

### Struttura idro - geomorfologica

- Pozzi
- Depuratori

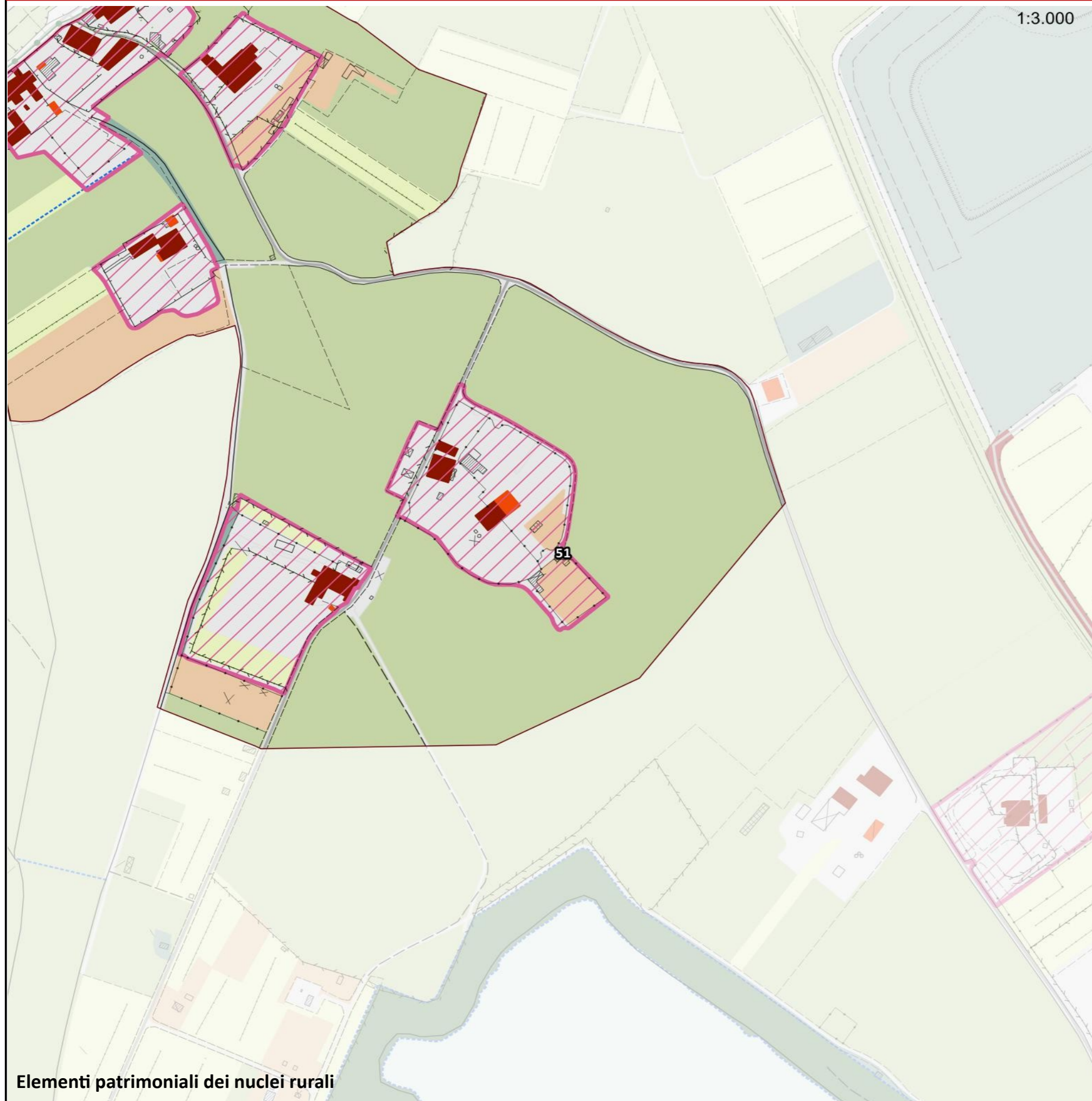


# 51-Poderi del piano





# 51-Poderi del piano



## Legenda

### Struttura di impianto storico

- Percorsi fondativi
- Insediamenti urbani storici
- Nuclei rurali
- Edifici presenti al 1821
- Edifici presenti al 1954

### Beni architettonici e Socio - Culturali

- Immobili di interesse architettonico
- Zone di interesse archeologico

### Edifici e manufatto di interesse storico - culturale

- Pieve
- Chiesa
- Rocca
- Torre
- Castello
- Villa
- Fattoria

### Elementi arborei di valore storico - culturale

- Parco
- Albero monumentale
- Rarità botaniche

### Elementi minori delle identità e della specificità territoriale

- Tabernacolo

### Assegni vegetazionali

- Boschi e macchie
- Arbusteti

### Colture agrarie

- Seminativi e prati permanenti
- Coltivazione arborea

- Canalette e scoline
- Sorgenti

### Elementi cartografici di base

- Area urbanizzata
- Confini comunali

### Struttura insediativa

### Componenti di Valore Paesaggistico - Percettiva

- Itinerari escursionistici e territoriali
- Sentieri
- Percorsi ciclabili
- Strada panoramica
- Punti panoramici
- Crinali**
- Crinali principali
- Crinali secondari

### Struttura infrastrutturale

- Reticolo stradale urbano e periurbano
- Viabilità di grande comunicazione
- S.G.C FI-PI-LI
- Linea ferroviaria
- Stazioni ferroviarie

### Struttura ecosistemica

- Fiumi e biotopi lacustri e palustri
- Altri elementi della struttura ecosistemica

### Struttura agroforestale

- Zone agricole eterogenee
- Altri elementi della struttura agroforestale

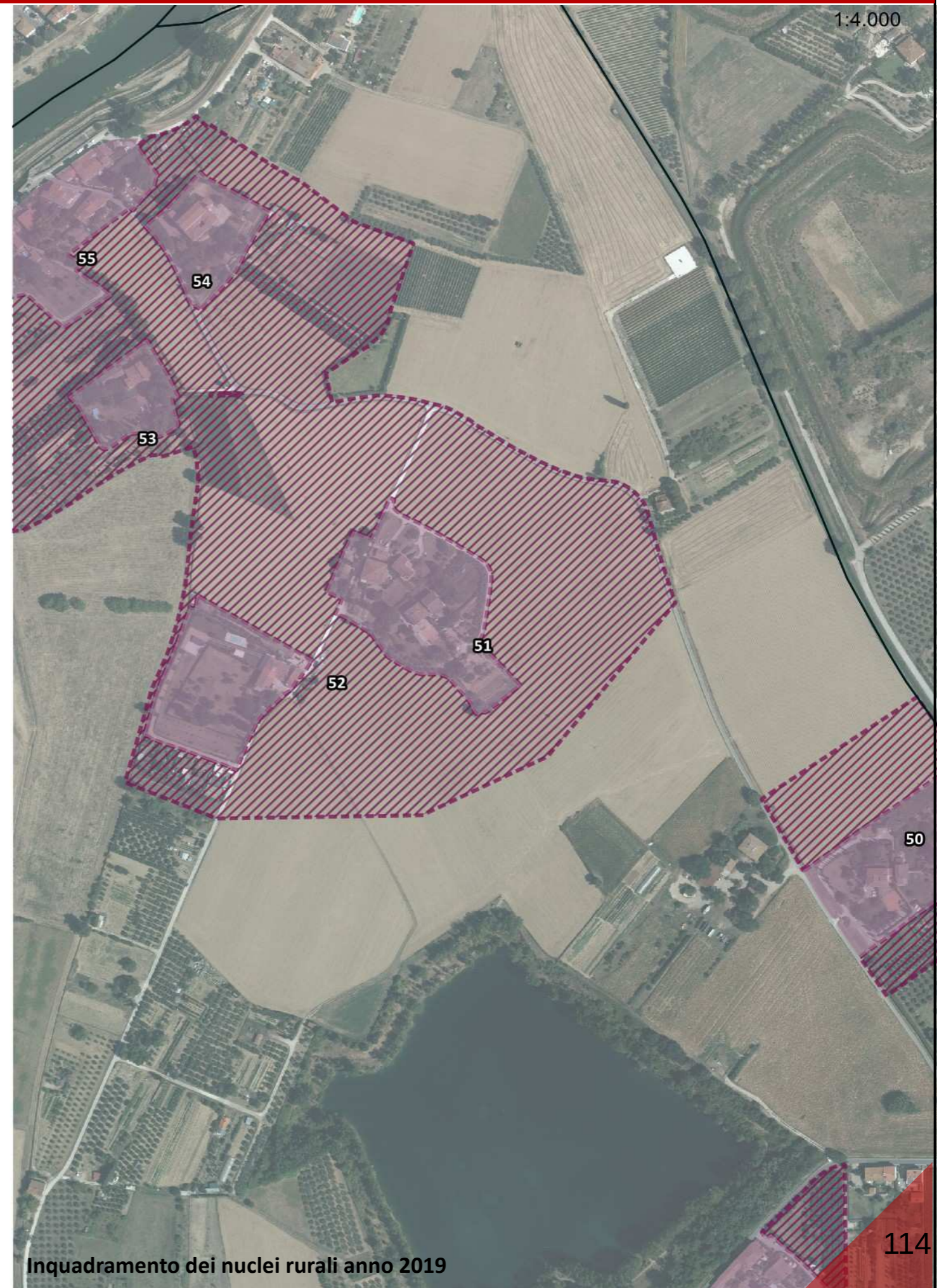
### Struttura idro - geomorfologica

- Pozzi
- Depuratori

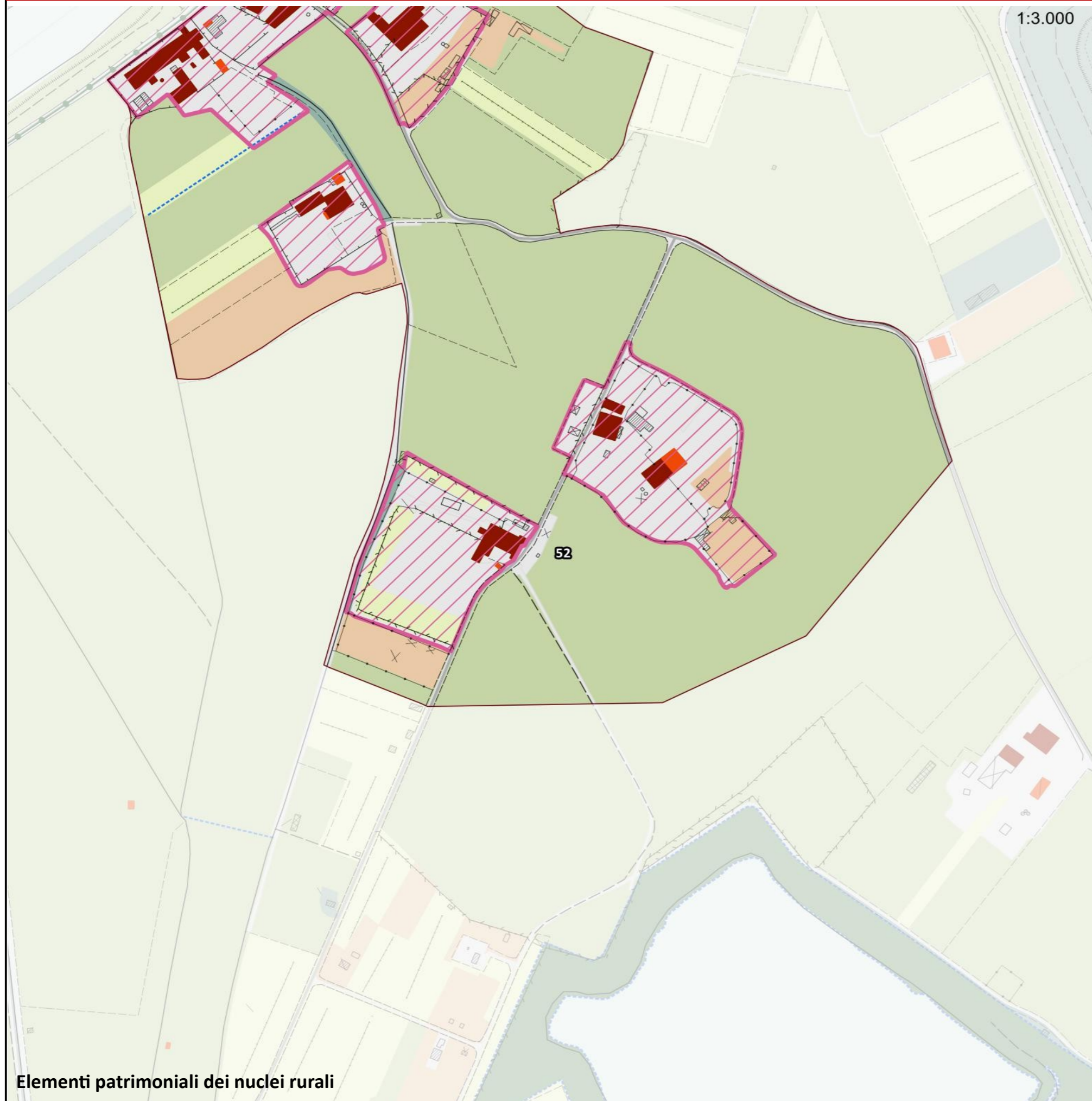
Elementi patrimoniali dei nuclei rurali



# 52-II piano







1:3.000

## Legenda

### Struttura di impianto storico

- Percorsi fondativi
- Insediamenti urbani storici
- Nuclei rurali
- Edifici presenti al 1821
- Edifici presenti al 1954

### Beni architettonici e Socio - Culturali

- Immobili di interesse architettonico
- Zone di interesse archeologico

### Edifici e manufatto di interesse storico - culturale

- Pieve
- Chiesa
- Rocca
- Torre
- Castello
- Villa
- Fattoria

### Elementi arborei di valore storico - culturale

- Parco
- Albero monumentale
- Rarità botaniche

### Elementi minori delle identità e della specificità territoriale

- Tabernacolo

### Assesti vegetazionali

- Boschi e macchie
- Arbusteti

### Colture agrarie

- Seminativi e prati permanenti
- Coltivazione arborea

- Canalette e scoline
- Sorgenti

### Elementi cartografici di base

- Area urbanizzata
- Confini comunali

### Struttura insediativa

### Componenti di Valore Paesaggistico - Percettiva

- Itinerari escursionistici e territoriali
- Sentieri
- Percorsi ciclabili
- Strada panoramica
- Punti panoramici
- Crinali
- Crinali principali
- Crinali secondari

### Struttura infrastrutturale

- Reticolo stradale urbano e periurbano
- Viabilità di grande comunicazione
- S.G.C FI-PI-LI
- Linea ferroviaria
- Stazioni ferroviarie

### Struttura ecosistemica

- Fiumi e biotopi lacustri e palustri
- Altri elementi della struttura ecosistemica

### Struttura agroforestale

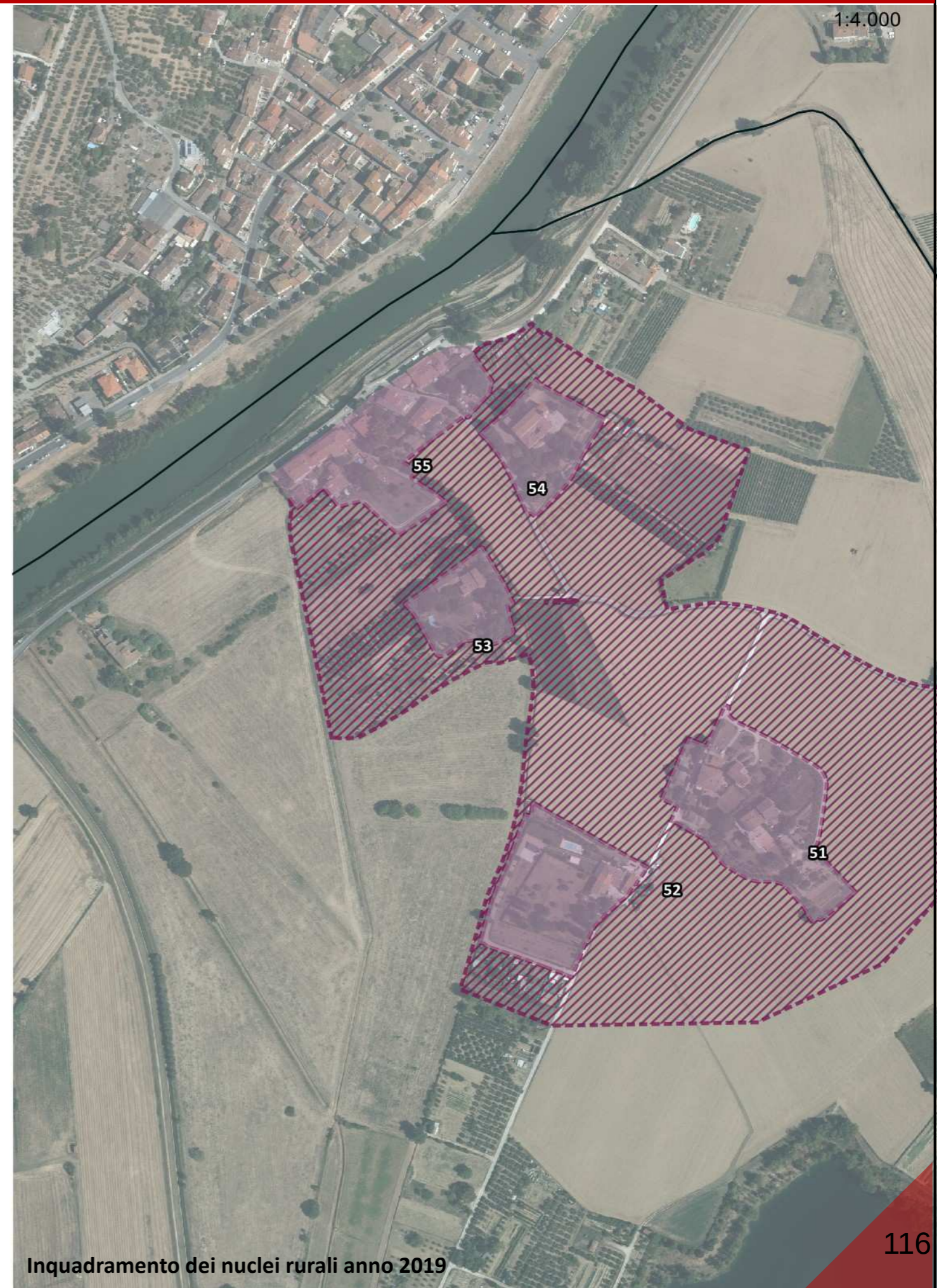
- Zone agricole eterogenee
- Altri elementi della struttura agroforestale

### Struttura idro - geomorfologica

- Pozzi
- Depuratori



# 53-Palazzo





1:3.000



## Legenda

### Struttura di impianto storico

- Percorsi fondativi
- Insediamenti urbani storici
- Nuclei rurali
- Edifici presenti al 1821
- Edifici presenti al 1954

### Beni architettonici e Socio - Culturali

- Immobili di interesse architettonico
- Zone di interesse archeologico

### Edifici e manufatto di interesse storico - culturale

- Pieve
- Chiesa
- Rocca
- Torre
- Castello
- Villa
- Fattoria

### Elementi arborei di valore storico - culturale

- Parco
- Albero monumentale
- Rarità botaniche

### Elementi minori delle identità e della specificità territoriale

- Tabernacolo

### Assesti vegetazionali

- Boschi e macchie
- Arbusteti

### Culture agrarie

- Seminativi e prati permanenti
- Coltivazione arborea

- Canalette e scoline
- Sorgenti

### Elementi cartografici di base

- Area urbanizzata
- Confini comunali

### Struttura insediativa

### Componenti di Valore Paesaggistico - Percettiva

- Itinerari escursionistici e territoriali
- Sentieri
- Percorsi ciclabili
- Strada panoramica
- Punti panoramici
- Crinali**
- Crinali principali
- Crinali secondari

### Struttura infrastrutturale

- Reticolo stradale urbano e periurbano
- Viabilità di grande comunicazione
- S.G.C FI-PI-LI
- Linea ferroviaria
- Stazioni ferroviarie

### Struttura ecosistemica

- Fiumi e biotopi lacustri e palustri
- Altri elementi della struttura ecosistemica

### Struttura agroforestale

- Zone agricole eterogenee
- Altri elementi della struttura agroforestale

### Struttura idro - geomorfologica

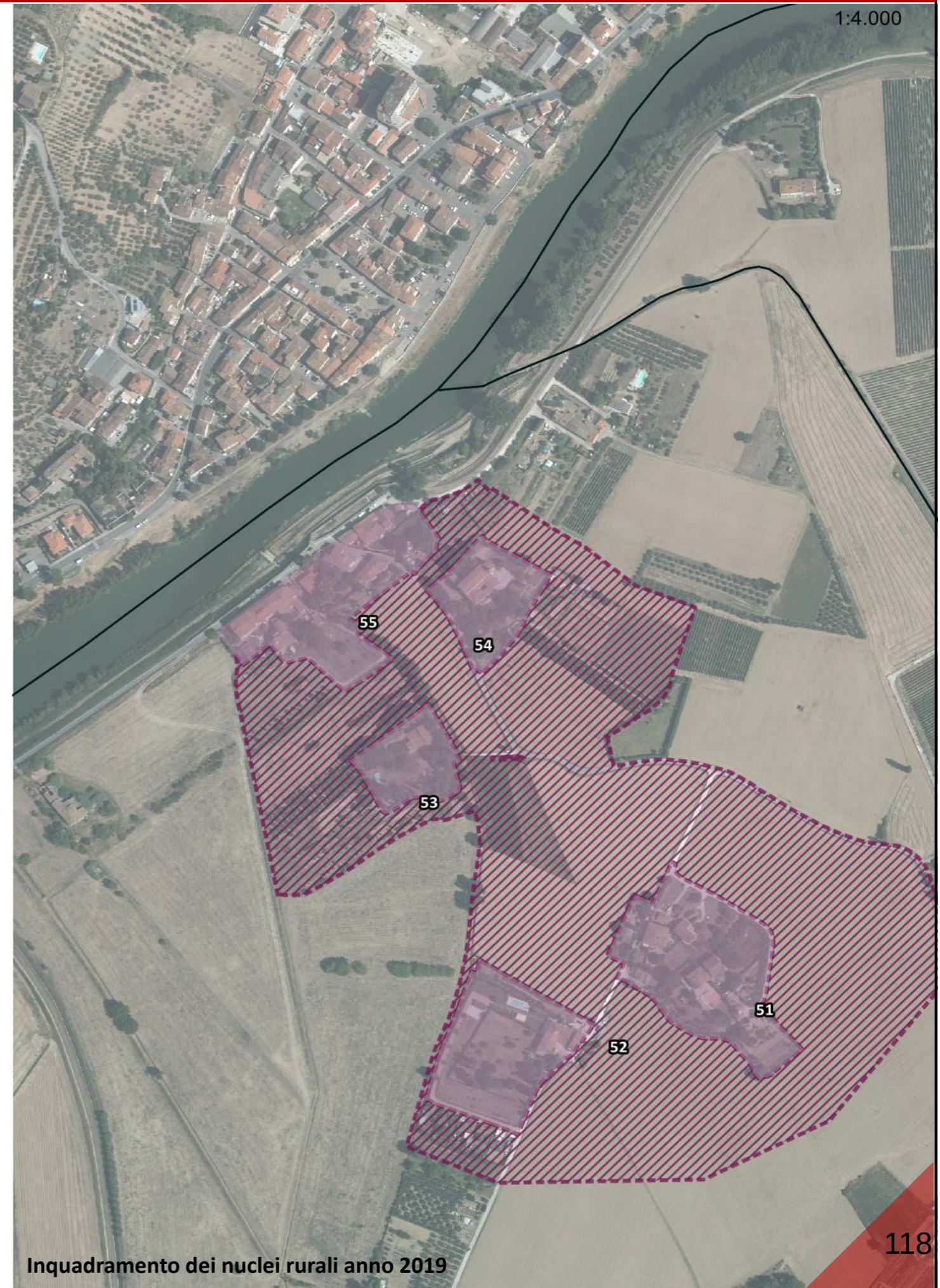
- Pozzi
- Depuratori



# 54-S.Michele alla Tinaia



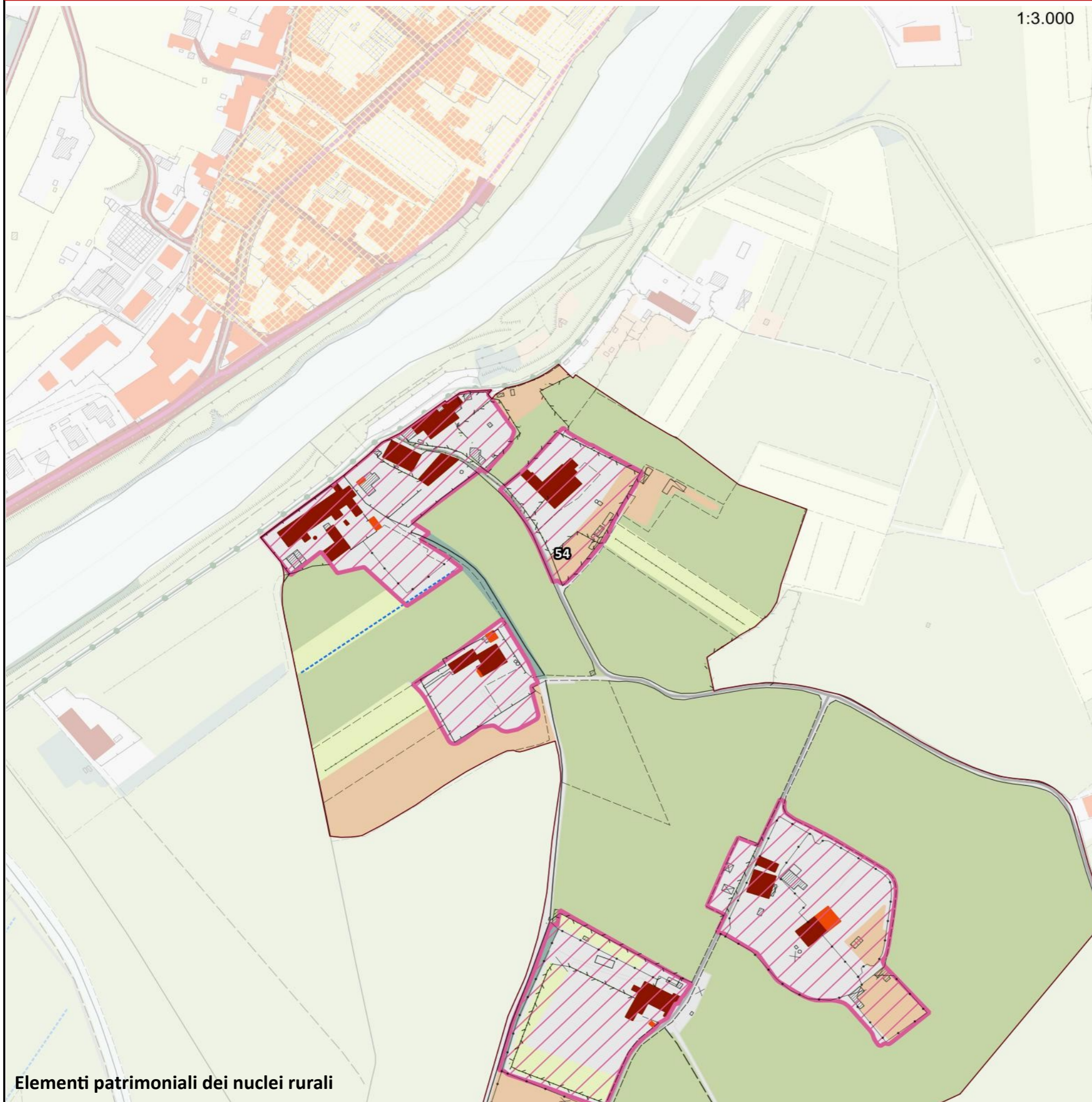
Inquadramento dei nuclei rurali anno 1954



Inquadramento dei nuclei rurali anno 2019



1:3.000



## Legenda

### Struttura di impianto storico

- Percorsi fondativi
- Insediamenti urbani storici
- Nuclei rurali
- Edifici presenti al 1821
- Edifici presenti al 1954

### Beni architettonici e Socio - Culturali

- Immobili di interesse architettonico
- Zone di interesse archeologico

### Edifici e manufatto di interesse storico - culturale

- Pieve
- Chiesa
- Rocca
- Torre
- Castello
- Villa
- Fattoria

### Elementi arborei di valore storico - culturale

- Parco
- Albero monumentale
- Rarità botaniche

### Elementi minori delle identità e della specificità territoriale

- Tabernacolo

### Assetti vegetazionali

- Boschi e macchie
- Arbusteti

### Culture agrarie

- Seminativi e prati permanenti
- Coltivazione arborea

- Canalette e scoline
- Sorgenti

### Elementi cartografici di base

- Area urbanizzata
- Confini comunali

### Struttura insediativa

### Componenti di Valore Paesaggistico - Percettiva

- Itinerari escursionistici e territoriali
- Sentieri
- Percorsi ciclabili
- Strada panoramica
- Punti panoramici
- Crinali**
- Crinali principali
- Crinali secondari

### Struttura infrastrutturale

- Reticolo stradale urbano e periurbano
- Viabilità di grande comunicazione
- S.G.C FI-PI-LI
- Linea ferroviaria
- Stazioni ferroviarie

### Struttura ecosistemica

- Fiumi e biotopi lacustri e palustri
- Altri elementi della struttura ecosistemica

### Struttura agroforestale

- Zone agricole eterogenee
- Altri elementi della struttura agroforestale

### Struttura idro - geomorfologica

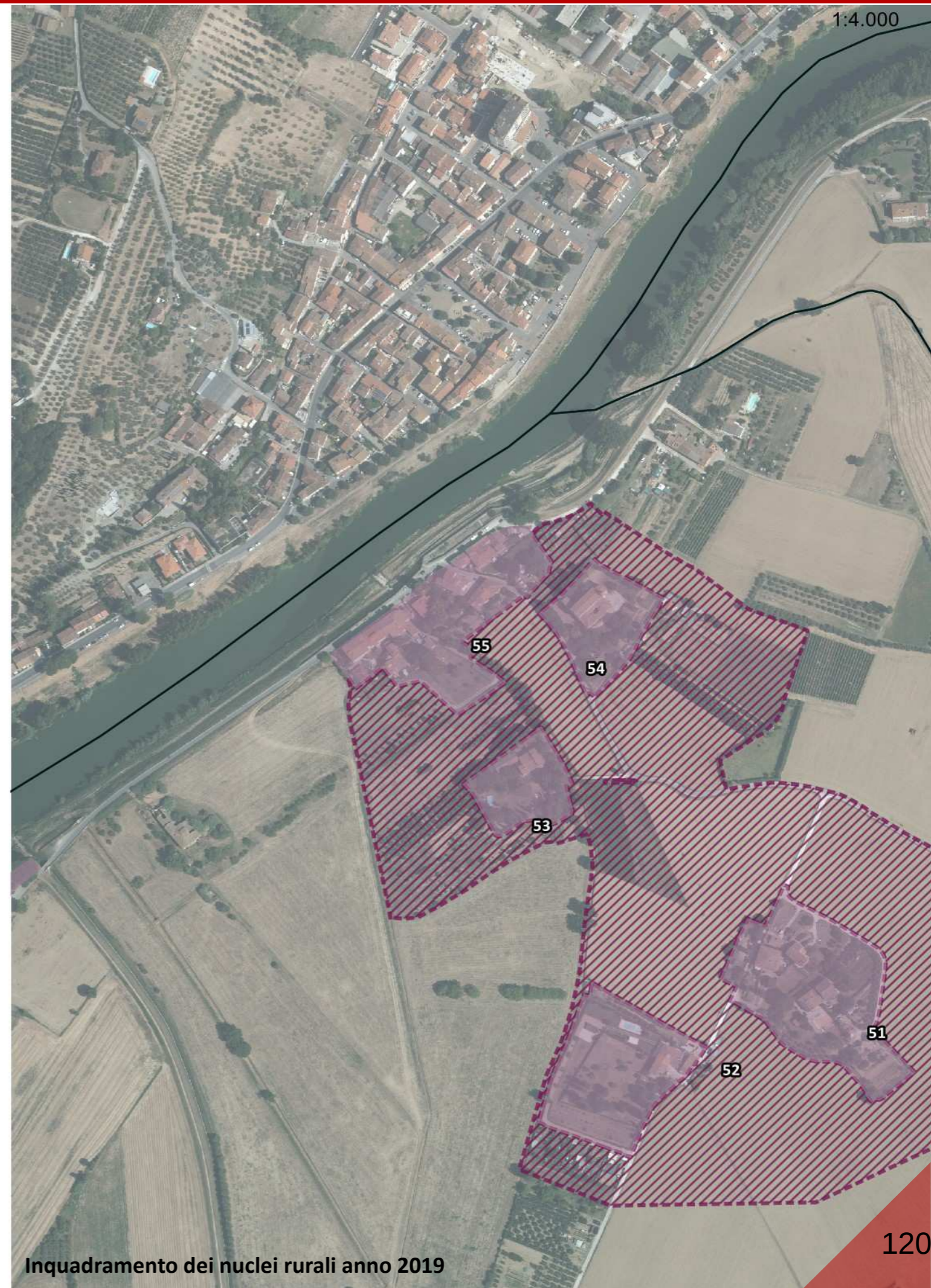
- Pozzi
- Depuratori



# 55-Tinaia

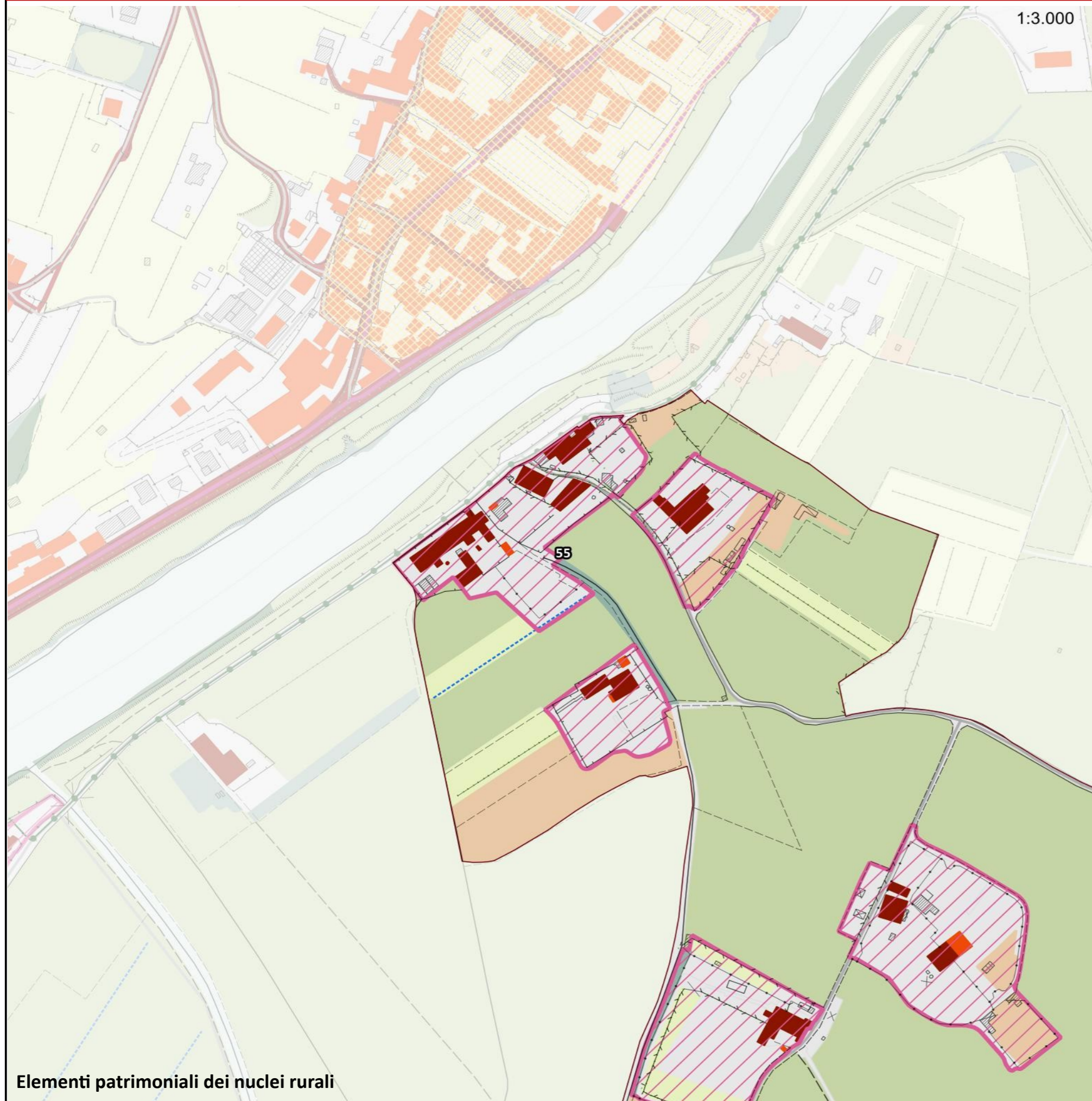


Inquadramento dei nuclei rurali anno 1954



Inquadramento dei nuclei rurali anno 2019





## Legenda

### Struttura di impianto storico

- Percorsi fondativi
- Insediamenti urbani storici
- Nuclei rurali
- Edifici presenti al 1821
- Edifici presenti al 1954

### Beni architettonici e Socio - Culturali

- Immobili di interesse architettonico
- Zone di interesse archeologico

### Edifici e manufatto di interesse storico - culturale

- Pieve
- Chiesa
- Rocca
- Torre
- Castello
- Villa
- Fattoria

### Elementi arborei di valore storico - culturale

- Parco
- Albero monumentale
- Rarità botaniche

### Elementi minori delle identità e della specificità territoriale

- Tabernacolo

### Assesti vegetazionali

- Boschi e macchie
- Arbusteti

### Culture agrarie

- Seminativi e prati permanenti
- Coltivazione arborea

- Canalette e scoline
- Sorgenti

### Elementi cartografici di base

- Area urbanizzata
- Confini comunali

### Struttura insediativa

### Componenti di Valore Paesaggistico - Percettiva

- Itinerari escursionistici e territoriali
- Sentieri
- Percorsi ciclabili
- Strada panoramica
- Punti panoramici
- Crinali**
- Crinali principali
- Crinali secondari

### Struttura infrastrutturale

- Reticolo stradale urbano e periurbano
- Viabilità di grande comunicazione
- S.G.C FI-PI-LI
- Linea ferroviaria
- Stazioni ferroviarie

### Struttura ecosistemica

- Fiumi e biotopi lacustri e palustri
- Altri elementi della struttura ecosistemica

### Struttura agroforestale

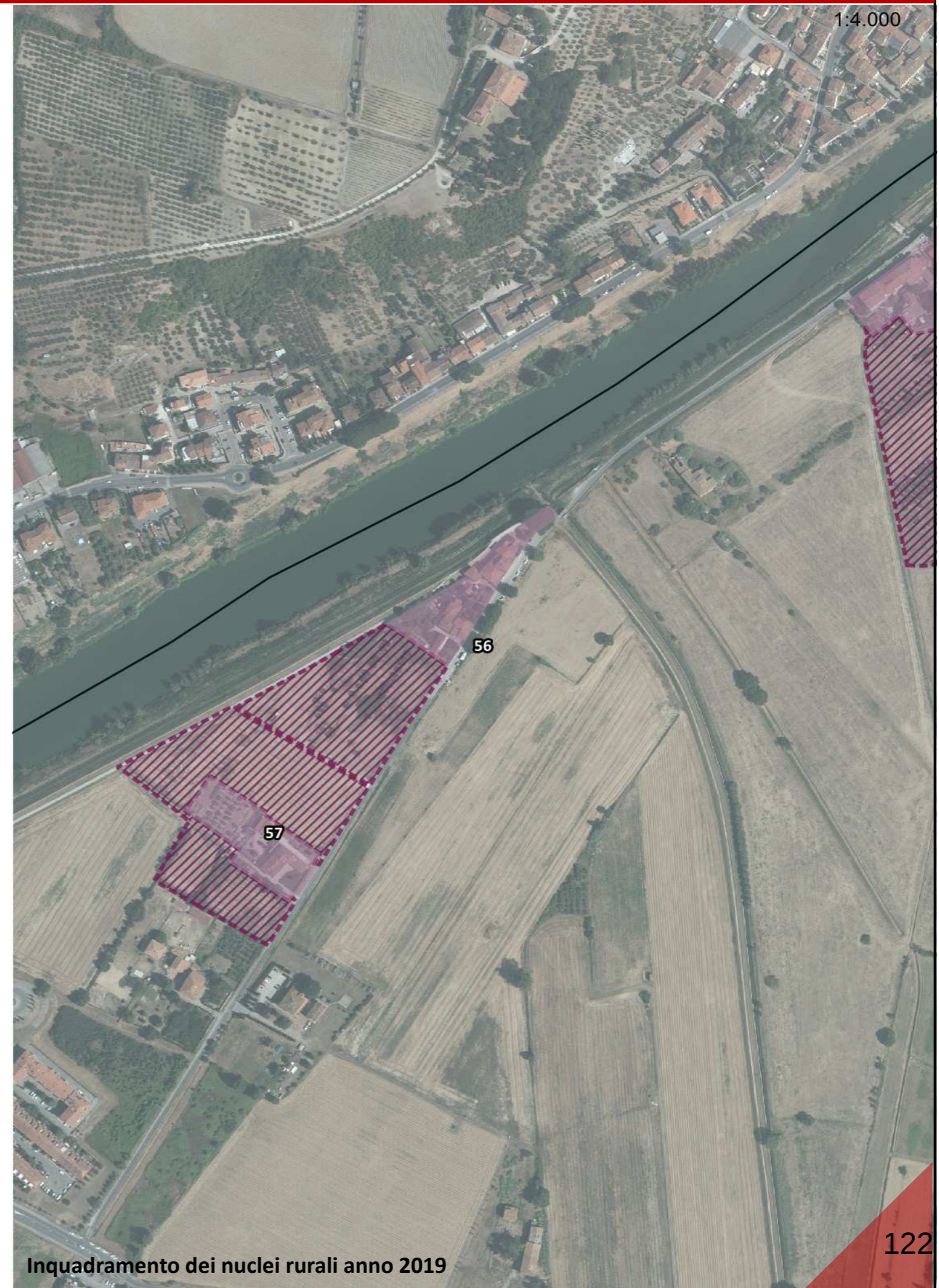
- Zone agricole eterogenee
- Altri elementi della struttura agroforestale

### Struttura idro - geomorfologica

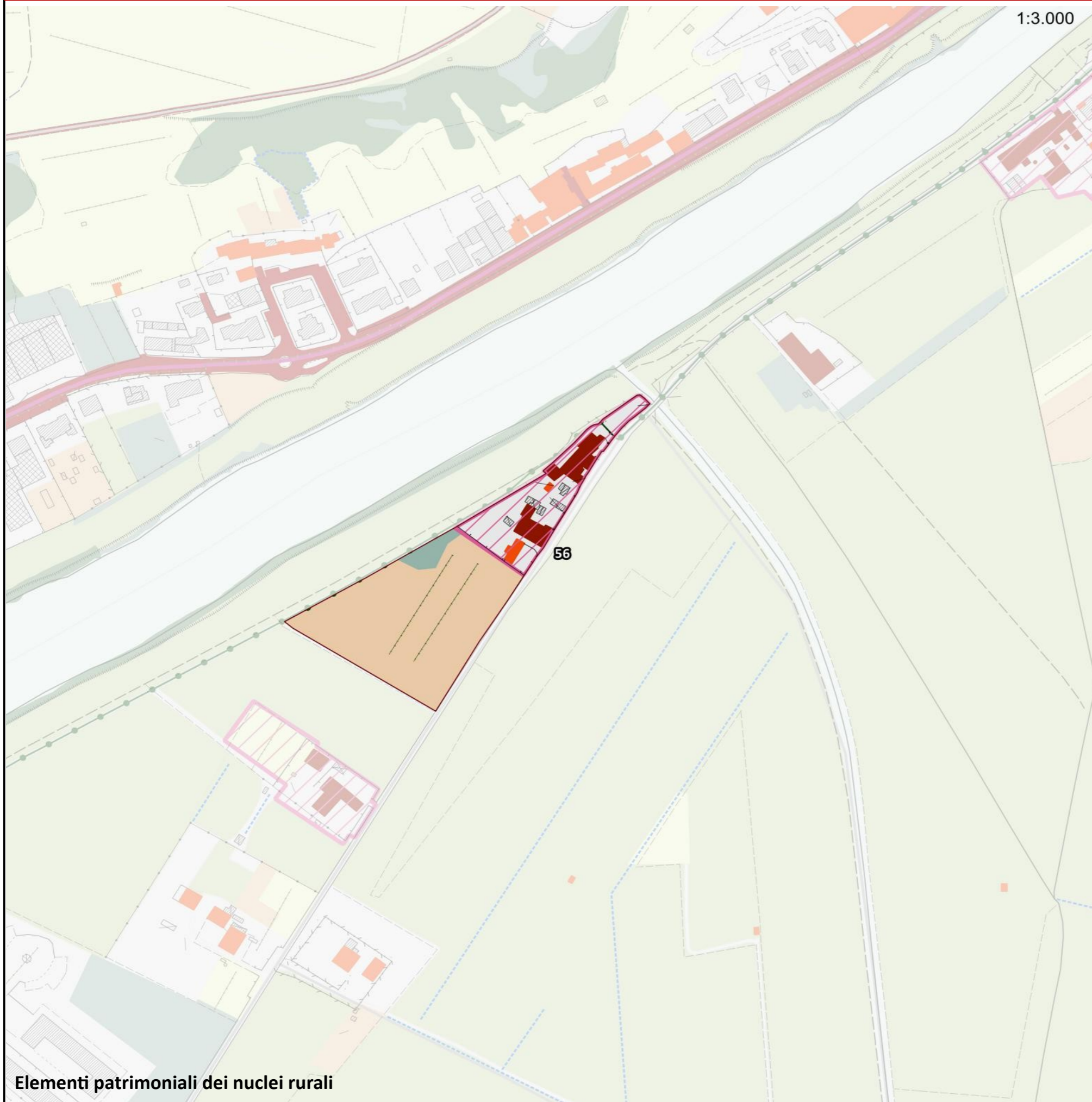
- Pozzi
- Depuratori



# 56-Capannone







1:3.000

## Legenda

### Struttura di impianto storico

- Percorsi fondativi
- Insediamenti urbani storici
- Nuclei rurali
- Edifici presenti al 1821
- Edifici presenti al 1954

### Beni architettonici e Socio - Culturali

- Immobili di interesse architettonico
- Zone di interesse archeologico

### Edifici e manufatto di interesse storico - culturale

- Pieve
- Chiesa
- Rocca
- Torre
- Castello
- Villa
- Fattoria

### Elementi arborei di valore storico - culturale

- Parco
- Albero monumentale
- Rarità botaniche

### Elementi minori delle identità e della specificità territoriale

- Tabernacolo

### Assesti vegetazionali

- Boschi e macchie
- Arbusteti

### Colture agrarie

- Seminativi e prati permanenti
- Coltivazione arborea

- Canalette e scoline
- Sorgenti

### Elementi cartografici di base

- Area urbanizzata
- Confini comunali

### Struttura insediativa

### Componenti di Valore Paesaggistico - Percettiva

- Itinerari escursionistici e territoriali
- Sentieri
- Percorsi ciclabili
- Strada panoramica
- Punti panoramici
- Crinali**
- Crinali principali
- Crinali secondari

### Struttura infrastrutturale

- Reticolo stradale urbano e periurbano
- Viabilità di grande comunicazione
- S.G.C FI-PI-LI
- Linea ferroviaria
- Stazioni ferroviarie

### Struttura ecosistemica

- Fiumi e biotopi lacustri e palustri
- Altri elementi della struttura ecosistemica

### Struttura agroforestale

- Zone agricole eterogenee
- Altri elementi della struttura agroforestale

### Struttura idro - geomorfologica

- Pozzi
- Depuratori



# 57-Piaggia



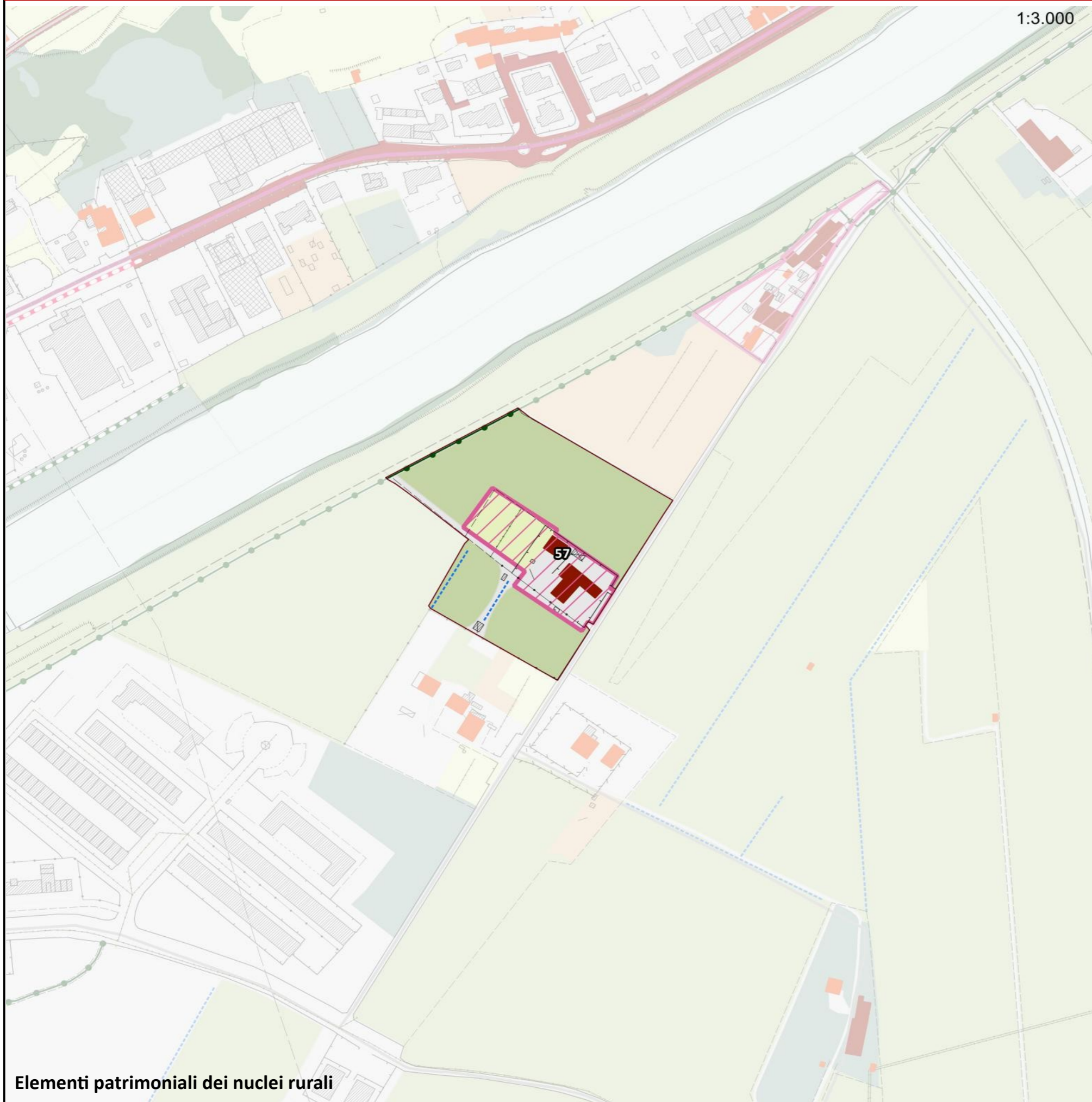
Inquadramento dei nuclei rurali anno 1954



Inquadramento dei nuclei rurali anno 2019



1:3.000



## Legenda

### Struttura di impianto storico

- Percorsi fondativi
- Insediamenti urbani storici
- Nuclei rurali
- Edifici presenti al 1821
- Edifici presenti al 1954

### Beni architettonici e Socio - Culturali

- Immobili di interesse architettonico
- Zone di interesse archeologico

### Edifici e manufatto di interesse storico - culturale

- Pieve
- Chiesa
- Rocca
- Torre
- Castello
- Villa
- Fattoria

### Elementi arborei di valore storico - culturale

- Parco
- Albero monumentale
- Rarità botaniche

### Elementi minori delle identità e della specificità territoriale

- Tabernacolo

### Assetti vegetazionali

- Boschi e macchie
- Arbusteti

### Colture agrarie

- Seminativi e prati permanenti
- Coltivazione arborea

- Canalette e scoline
- Sorgenti

### Elementi cartografici di base

- Area urbanizzata
- Confini comunali

### Struttura insediativa

### Componenti di Valore Paesaggistico - Percettiva

- Itinerari escursionistici e territoriali
- Sentieri
- Percorsi ciclabili
- Strada panoramica
- Punti panoramici
- Crinali**
- Crinali principali
- Crinali secondari

### Struttura infrastrutturale

- Reticolo stradale urbano e periurbano
- Viabilità di grande comunicazione
- S.G.C FI-PI-LI
- Linea ferroviaria
- Stazioni ferroviarie

### Struttura ecosistemica

- Fiumi e biotopi lacustri e palustri
- Altri elementi della struttura ecosistemica

### Struttura agroforestale

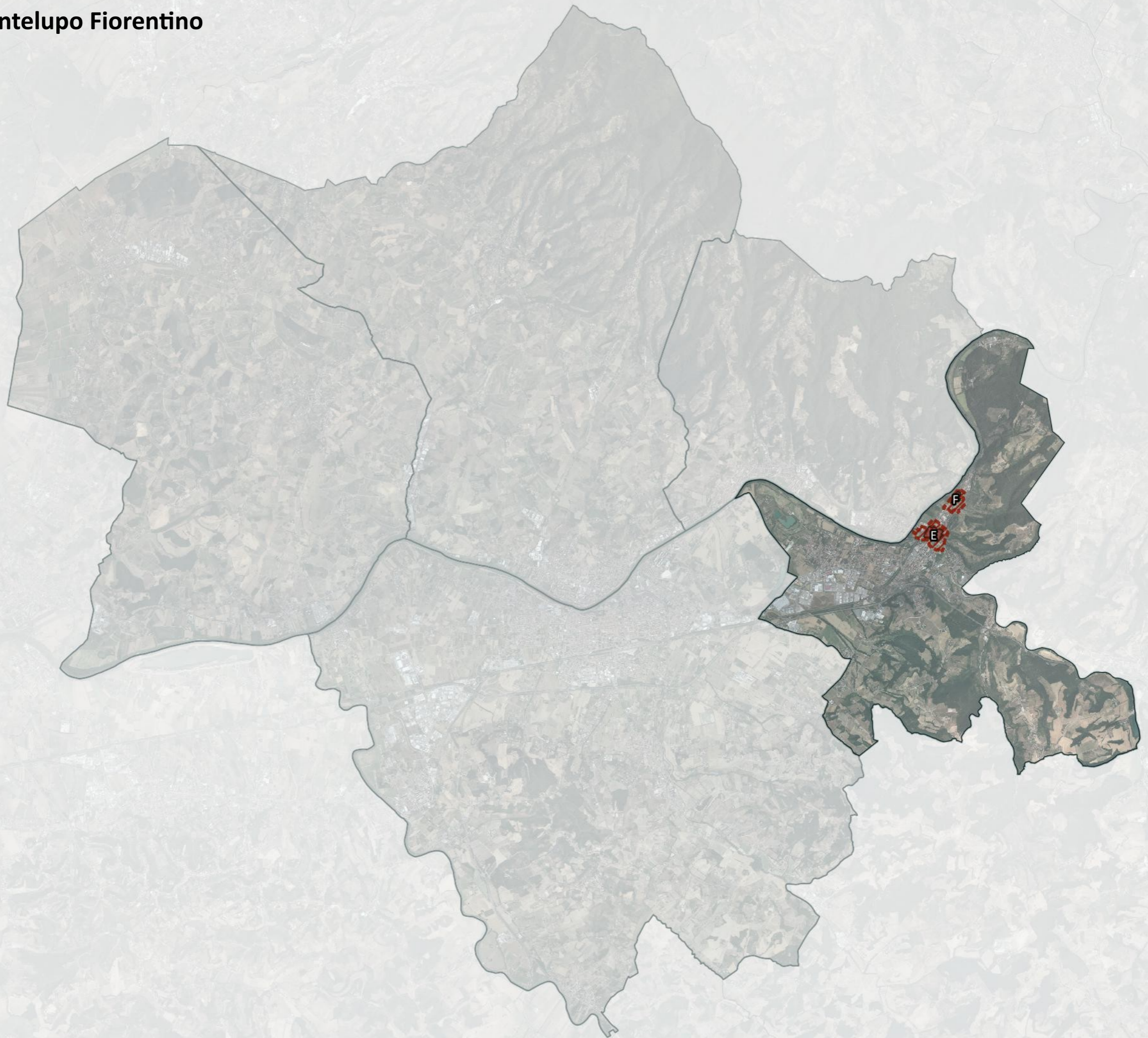
- Zone agricole eterogenee
- Altri elementi della struttura agroforestale

### Struttura idro - geomorfologica

- Pozzi
- Depuratori

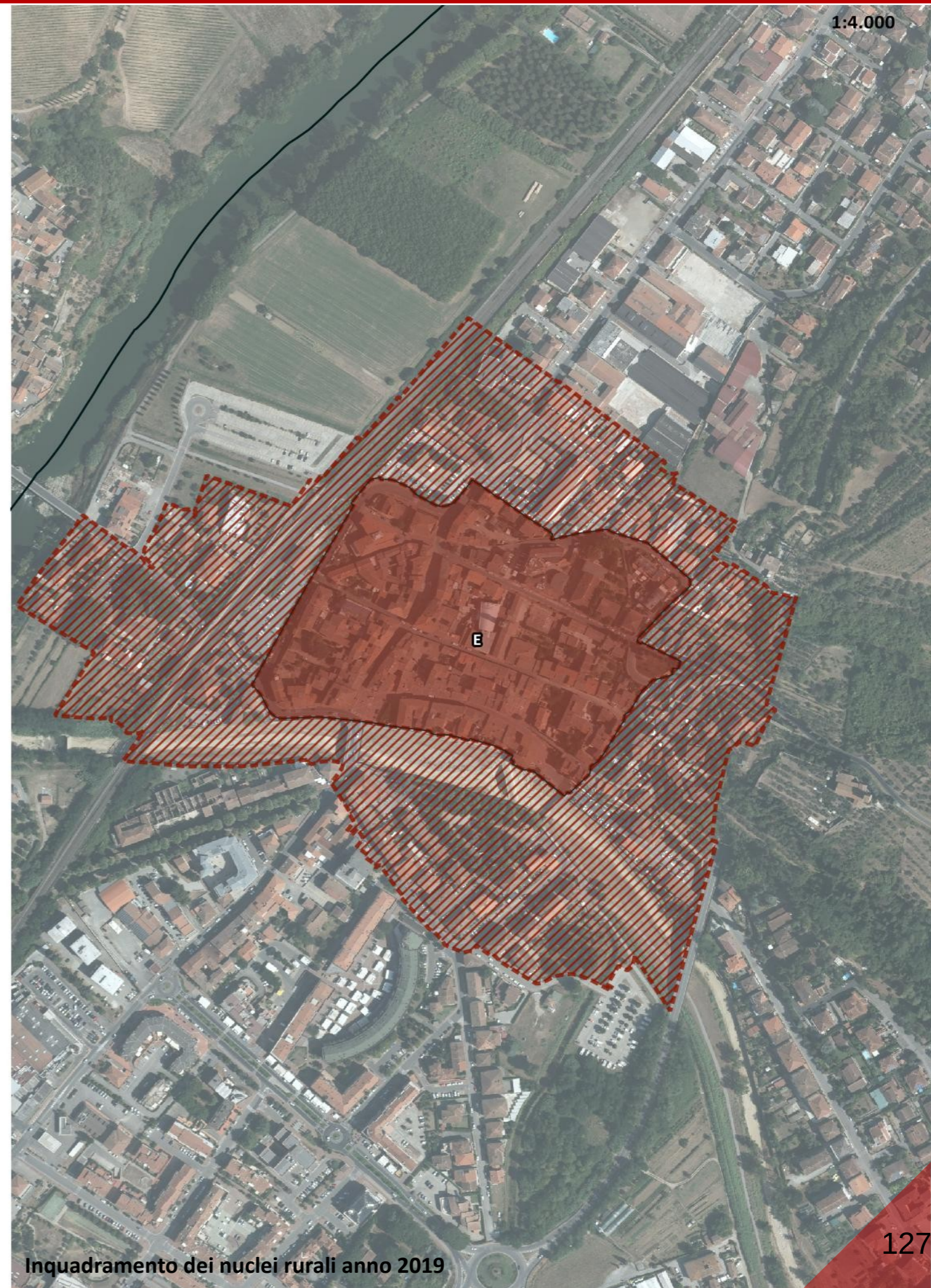


# Centri Storici Montelupo Fiorentino

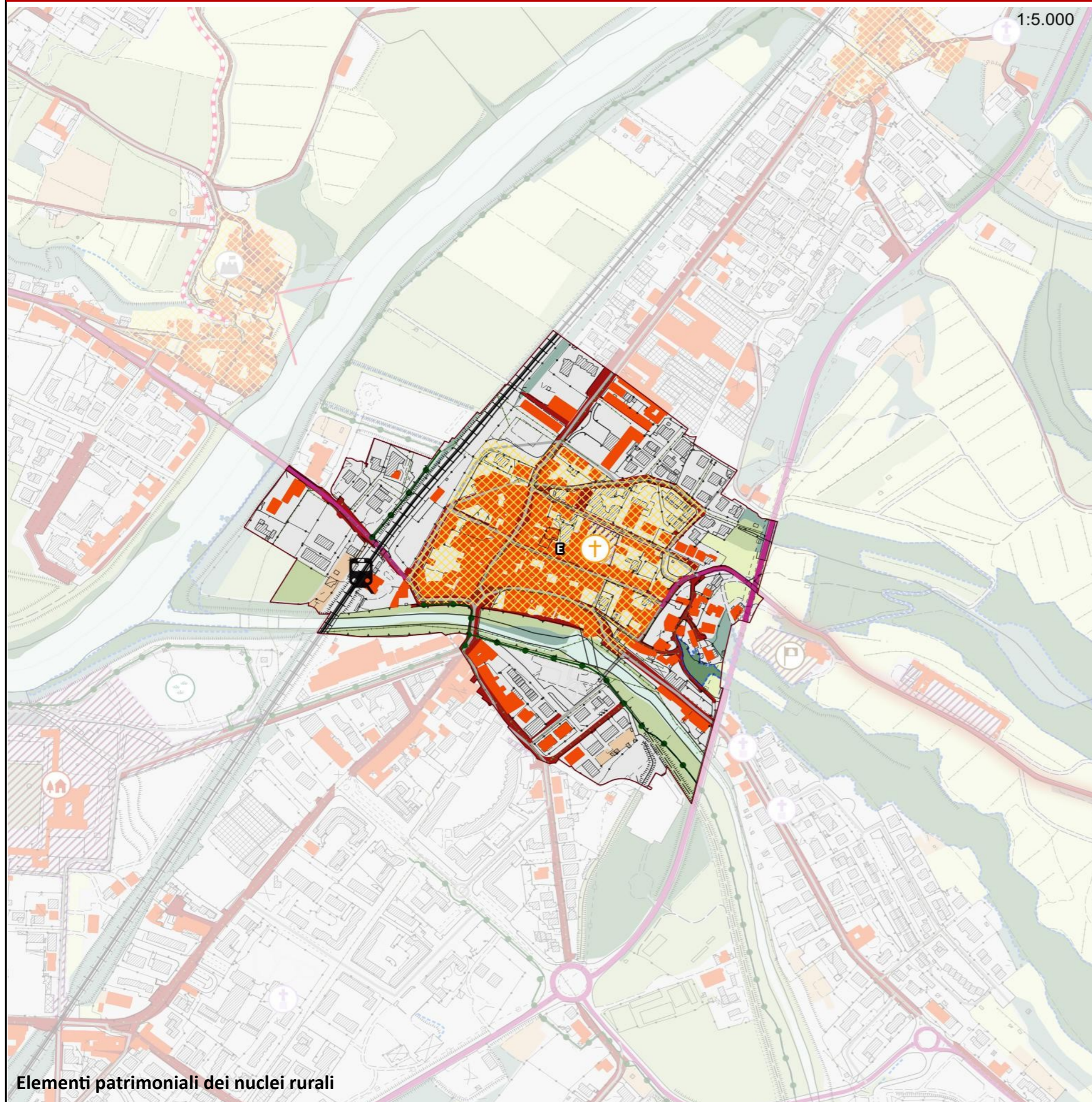




# E-Montelupo Fiorentino







## Legenda

### Struttura di impianto storico

- Percorsi fondativi
- Insediamenti urbani storici
- Nuclei rurali
- Edifici presenti al 1821
- Edifici presenti al 1954

### Beni architettonici e Socio - Culturali

- Immobili di interesse architettonico
- Zone di interesse archeologico

### Edifici e manufatto di interesse storico - culturale

- Pieve
- Chiesa
- Rocca
- Torre
- Castello
- Villa
- Fattoria

### Elementi arborei di valore storico - culturale

- Parco
- Albero monumentale
- Rarità botaniche

### Elementi minori delle identità e della specificità territoriale

- Tabernacolo

### Assegni vegetazionali

- Boschi e macchie
- Arbusteti

### Culture agrarie

- Seminativi e prati permanenti
- Coltivazione arborea

- Canalette e scoline
- Sorgenti

### Elementi cartografici di base

- Area urbanizzata
- Confini comunali

### Struttura insediativa

### Componenti di Valore Paesaggistico - Percettiva

- Itinerari escursionistici e territoriali
- Sentieri
- Percorsi ciclabili
- Strada panoramica
- Punti panoramici
- Crinali**
- Crinali principali
- Crinali secondari

### Struttura infrastrutturale

- Reticolo stradale urbano e periurbano
- Viabilità di grande comunicazione
- S.G.C FI-PI-LI
- Linea ferroviaria
- Stazioni ferroviarie

### Struttura ecosistemica

- Fiumi e biotopi lacustri e palustri
- Altri elementi della struttura ecosistemica

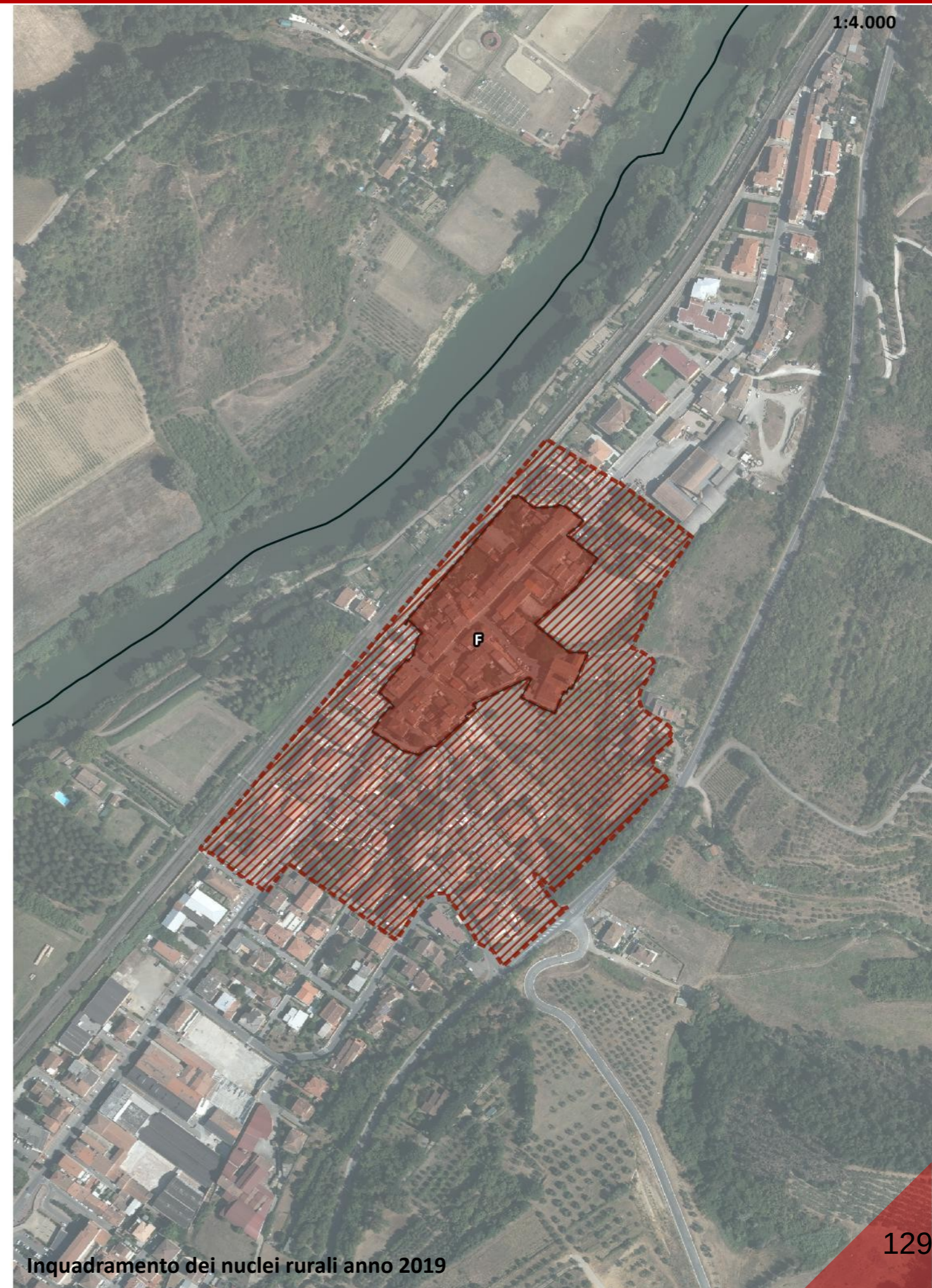
### Struttura agroforestale

- Zone agricole eterogenee
- Altri elementi della struttura agroforestale

### Struttura idro - geomorfologica

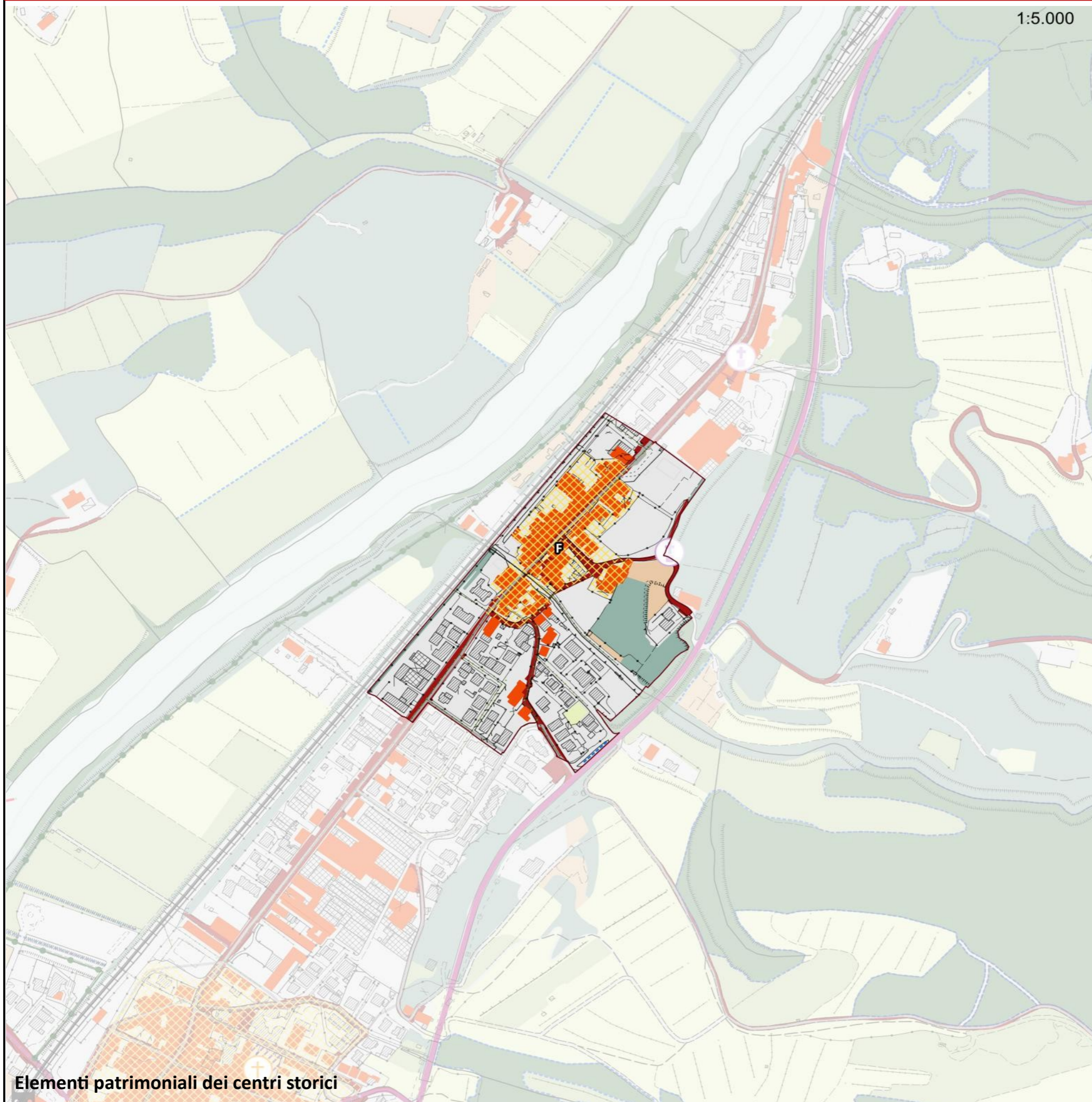
- Pozzi
- Depuratori







1:5.000



## Legenda

### Struttura di impianto storico

- Percorsi fondativi
- Insediamenti urbani storici
- Nuclei rurali
- Edifici presenti al 1821
- Edifici presenti al 1954

### Beni architettonici e Socio - Culturali

- Immobili di interesse architettonico
- Zone di interesse archeologico

### Edifici e manufatto di interesse storico - culturale

- Pieve
- Chiesa
- Rocca
- Torre
- Castello
- Villa
- Fattoria

### Elementi arborei di valore storico - culturale

- Parco
- Albero monumentale
- Rarità botaniche

### Elementi minori delle identità e della specificità territoriale

- Tabernacolo

### Assegni vegetazionali

- Boschi e macchie
- Arbusteti

### Culture agrarie

- Seminativi e prati permanenti
- Coltivazione arborea

- Canalette e scoline
- Sorgenti

### Elementi cartografici di base

- Area urbanizzata
- Confini comunali

### Struttura insediativa

### Componenti di Valore Paesaggistico - Percettiva

- Itinerari escursionistici e territoriali
- Sentieri
- Percorsi ciclabili
- Strada panoramica
- Punti panoramici
- Crinali**
- Crinali principali
- Crinali secondari

### Struttura infrastrutturale

- Reticolo stradale urbano e periurbano
- Viabilità di grande comunicazione
- S.G.C FI-PI-LI
- Linea ferroviaria
- Stazioni ferroviarie

### Struttura ecosistemica

- Fiumi e biotopi lacustri e palustri
- Altri elementi della struttura ecosistemica

### Struttura agroforestale

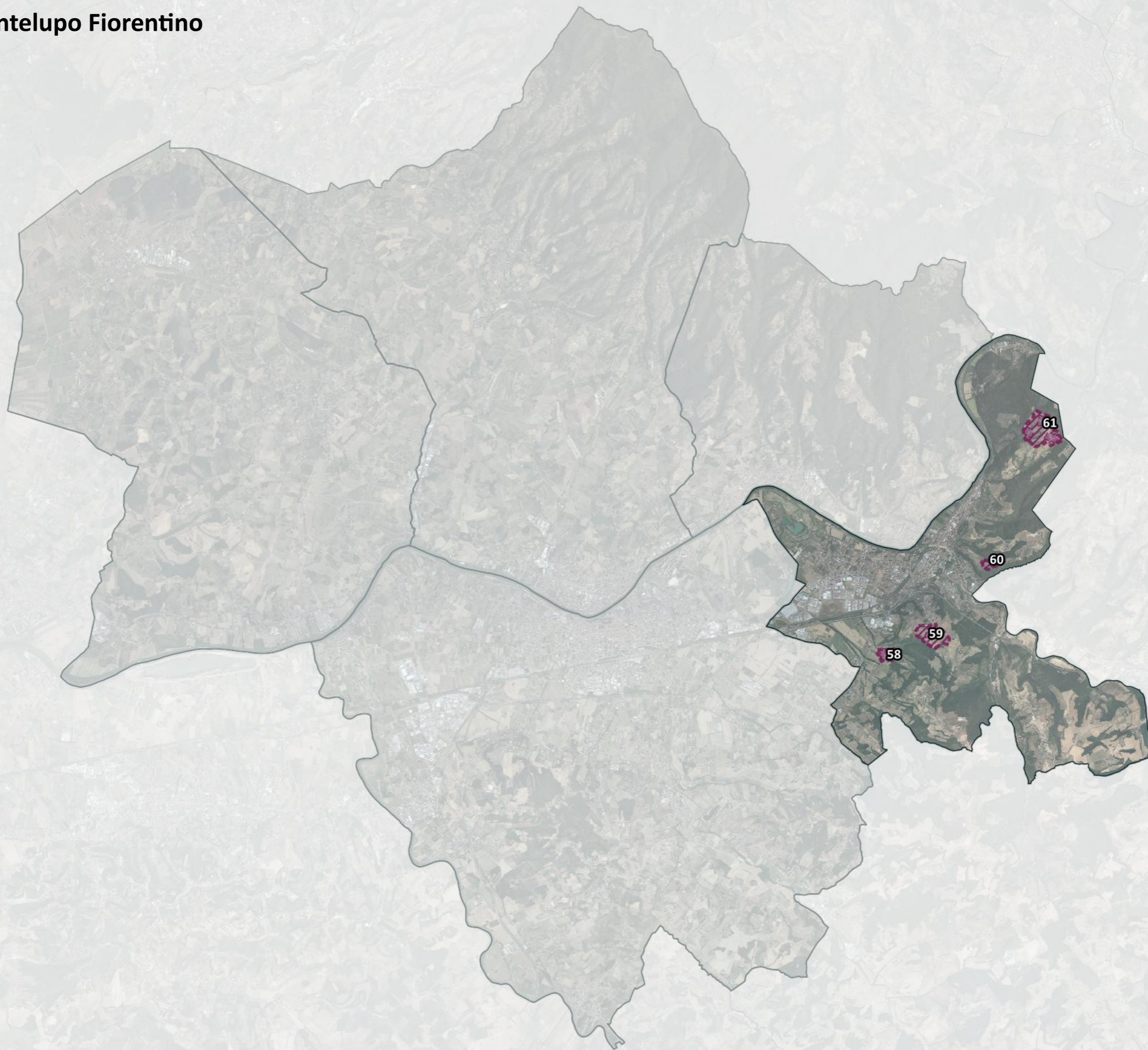
- Zone agricole eterogenee
- Altri elementi della struttura agroforestale

### Struttura idro - geomorfologica

- Pozzi
- Depuratori



# Nuclei Rurali Montelupo Fiorentino



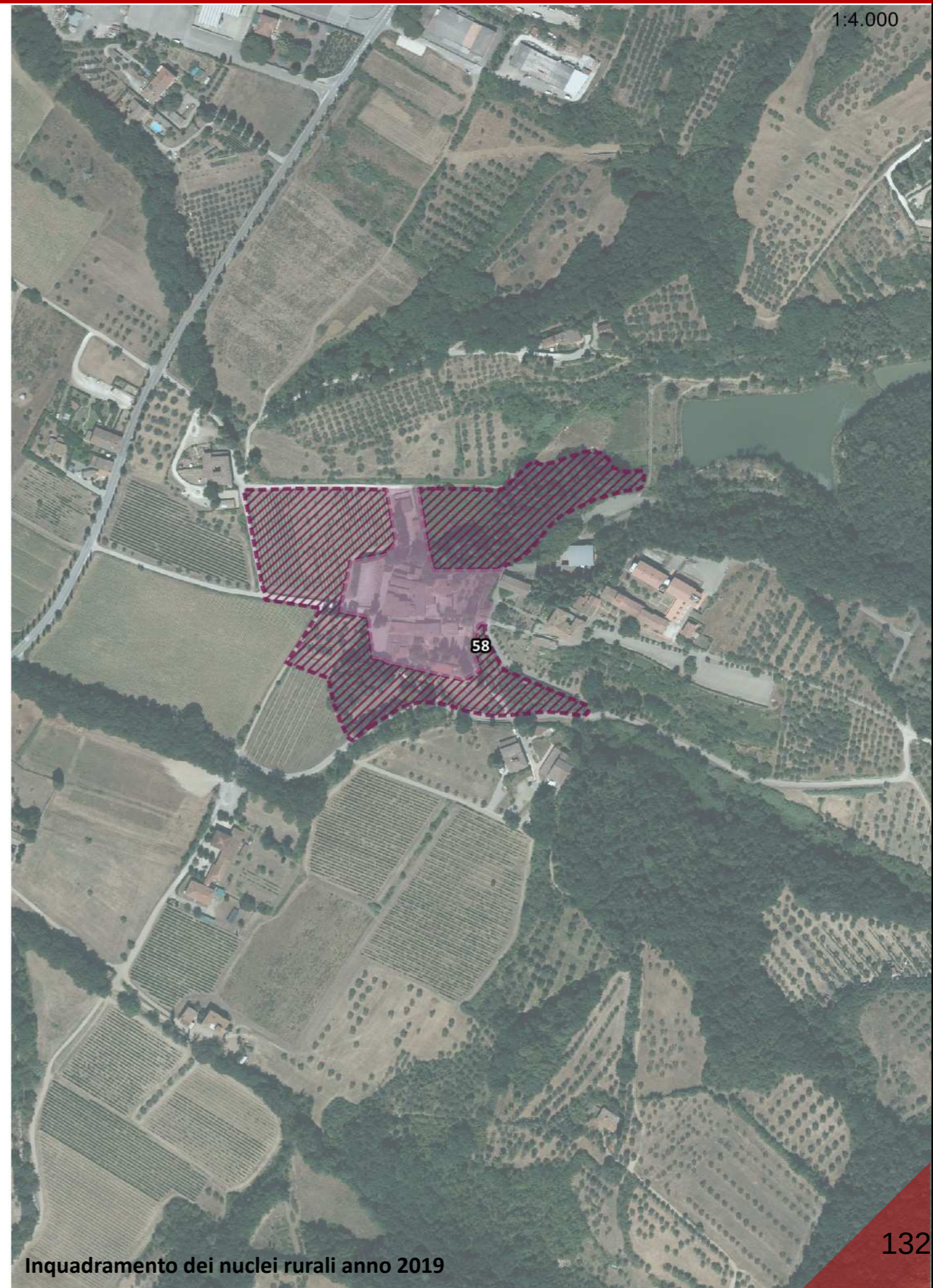


1:4.000



Inquadramento dei nuclei rurali anno 1954

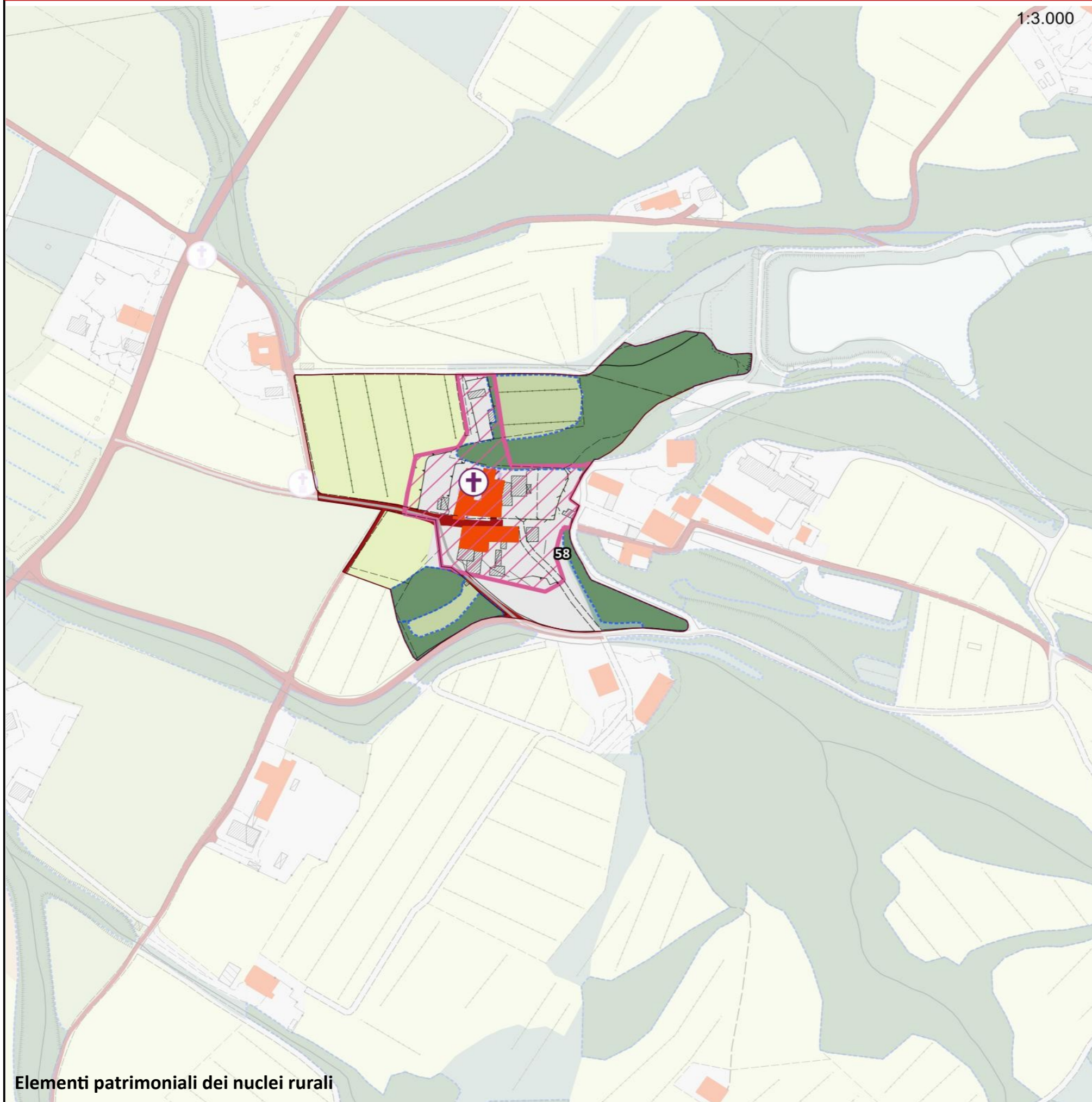
1:4.000



Inquadramento dei nuclei rurali anno 2019



1:3.000



## Legenda

### Struttura di impianto storico

- Percorsi fondativi
- Insediamenti urbani storici
- Nuclei rurali
- Edifici presenti al 1821
- Edifici presenti al 1954

### Beni architettonici e Socio - Culturali

- Immobili di interesse architettonico
- Zone di interesse archeologico

### Edifici e manufatto di interesse storico - culturale

- Pieve
- Chiesa
- Rocca
- Torre
- Castello
- Villa
- Fattoria

### Elementi arborei di valore storico - culturale

- Parco
- Albero monumentale
- Rarità botaniche

### Elementi minori delle identità e della specificità territoriale

- Tabernacolo

### Assegni vegetazionali

- Boschi e macchie
- Arbusteti

### Culture agrarie

- Seminativi e prati permanenti
- Coltivazione arborea

- Canalette e scoline
- Sorgenti

### Elementi cartografici di base

- Area urbanizzata
- Confini comunali

### Struttura insediativa

### Componenti di Valore Paesaggistico - Percettiva

- Itinerari escursionistici e territoriali
- Sentieri
- Percorsi ciclabili
- Strada panoramica
- Punti panoramici
- Crinali**
- Crinali principali
- Crinali secondari

### Struttura infrastrutturale

- Reticolo stradale urbano e periurbano
- Viabilità di grande comunicazione
- S.G.C FI-PI-LI
- Linea ferroviaria
- Stazioni ferroviarie

### Struttura ecosistemica

- Fiumi e biotopi lacustri e palustri
- Altri elementi della struttura ecosistemica

### Struttura agroforestale

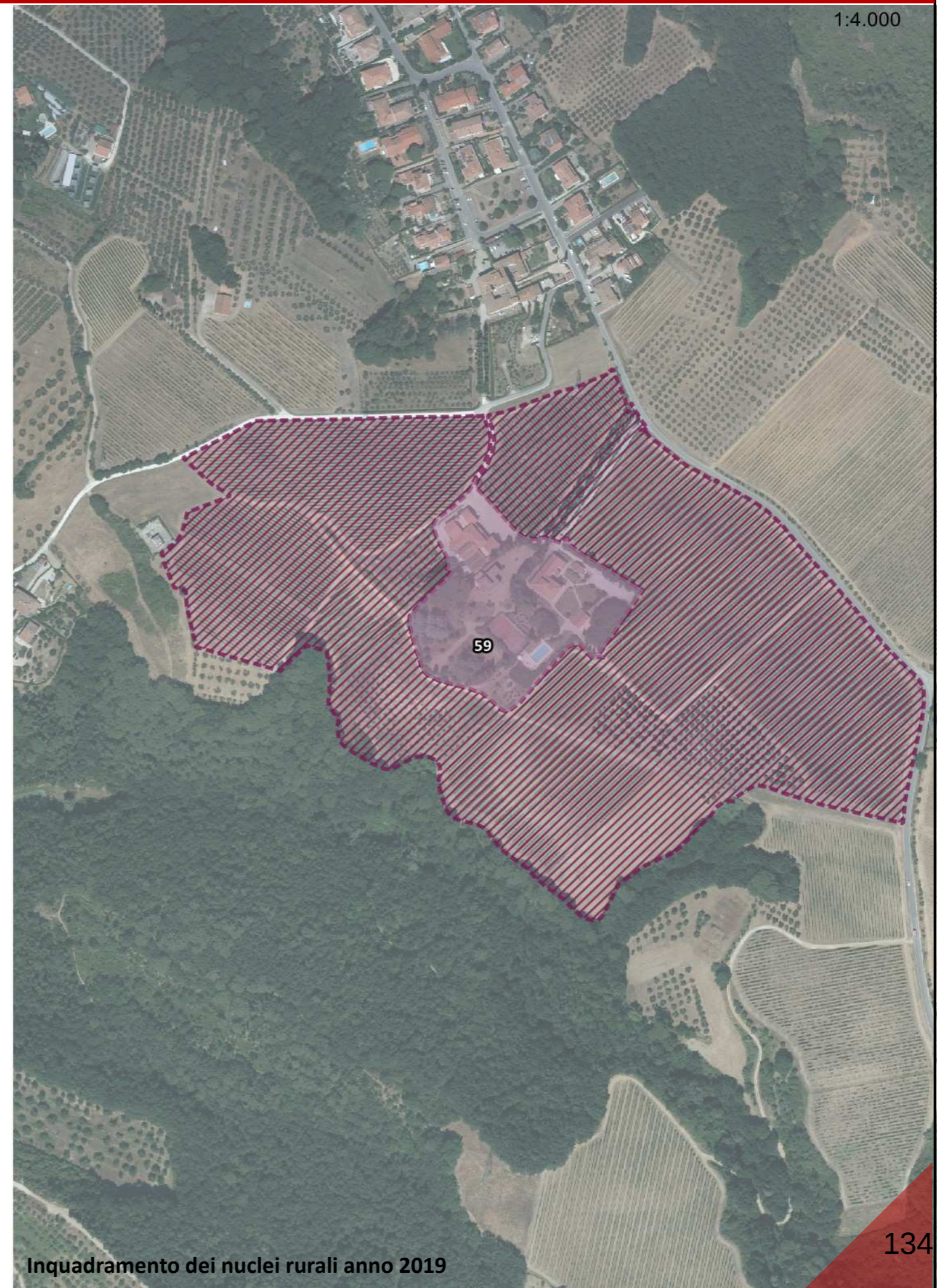
- Zone agricole eterogenee
- Altri elementi della struttura agroforestale

### Struttura idro - geomorfologica

- Pozzi
- Depuratori

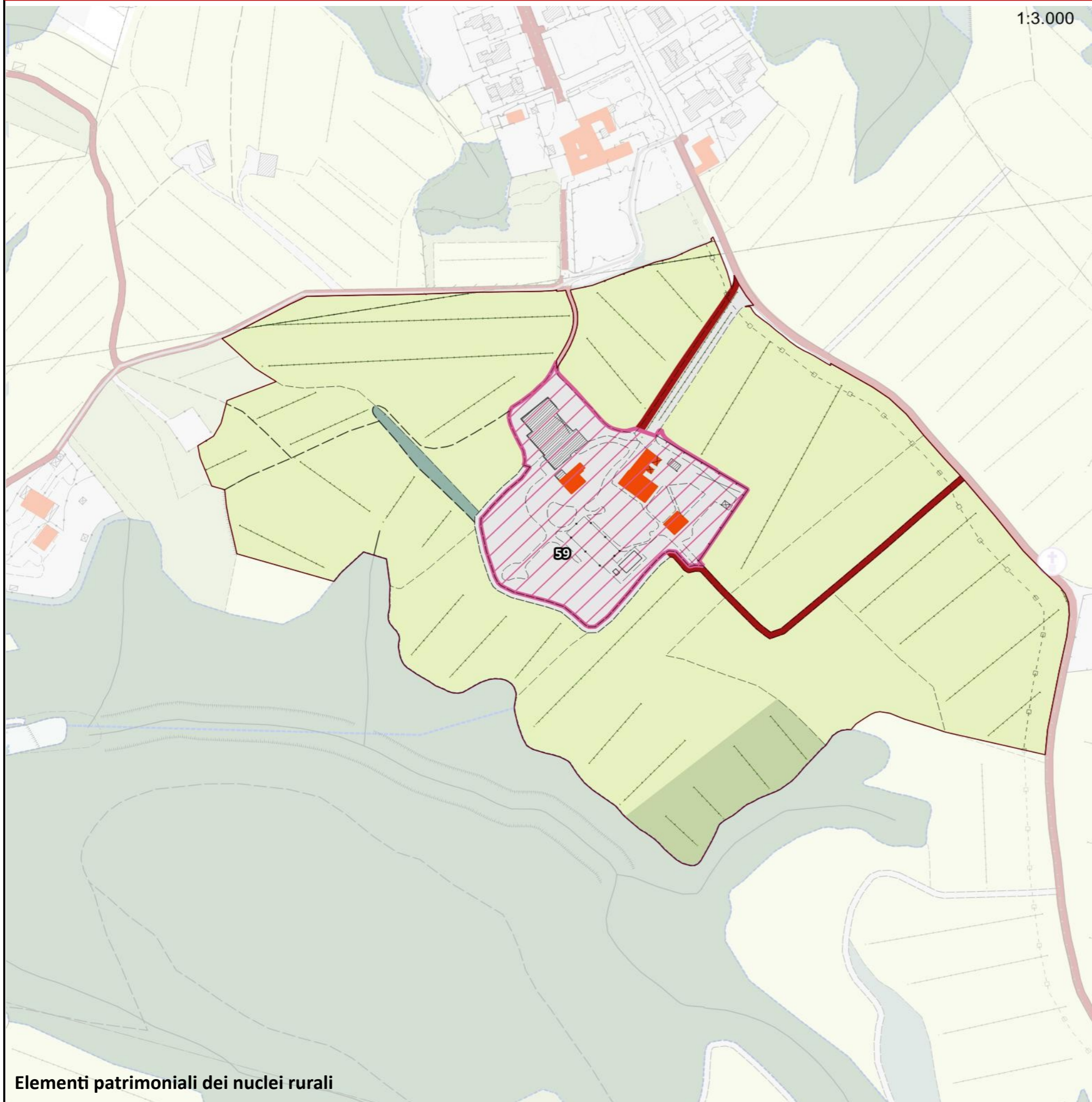


# 59-Petrognano





1:3.000



## Legenda

### Struttura di impianto storico

- Percorsi fondativi
- Insediamenti urbani storici
- Nuclei rurali
- Edifici presenti al 1821
- Edifici presenti al 1954

### Beni architettonici e Socio - Culturali

- Immobili di interesse architettonico
- Zone di interesse archeologico

### Edifici e manufatto di interesse storico - culturale

- Pieve
- Chiesa
- Rocca
- Torre
- Castello
- Villa
- Fattoria

### Elementi arborei di valore storico - culturale

- Parco
- Albero monumentale
- Rarità botaniche

### Elementi minori delle identità e della specificità territoriale

- Tabernacolo

### Assetti vegetazionali

- Boschi e macchie
- Arbusteti

### Culture agrarie

- Seminativi e prati permanenti
- Coltivazione arborea

- Canalette e scoline
- Sorgenti

### Elementi cartografici di base

- Area urbanizzata
- Confini comunali

### Struttura insediativa

### Componenti di Valore Paesaggistico - Percettiva

- Itinerari escursionistici e territoriali
- Sentieri
- Percorsi ciclabili
- Strada panoramica
- Punti panoramici
- Crinali**
- Crinali principali
- Crinali secondari

### Struttura infrastrutturale

- Reticolo stradale urbano e periurbano
- Viabilità di grande comunicazione
- S.G.C FI-PI-LI
- Linea ferroviaria
- Stazioni ferroviarie

### Struttura ecosistemica

- Fiumi e biotopi lacustri e palustri
- Altri elementi della struttura ecosistemica

### Struttura agroforestale

- Zone agricole eterogenee
- Altri elementi della struttura agroforestale

### Struttura idro - geomorfologica

- Pozzi
- Depuratori



# 60-II Cavallone

1:4.000



Inquadramento dei nuclei rurali anno 1954

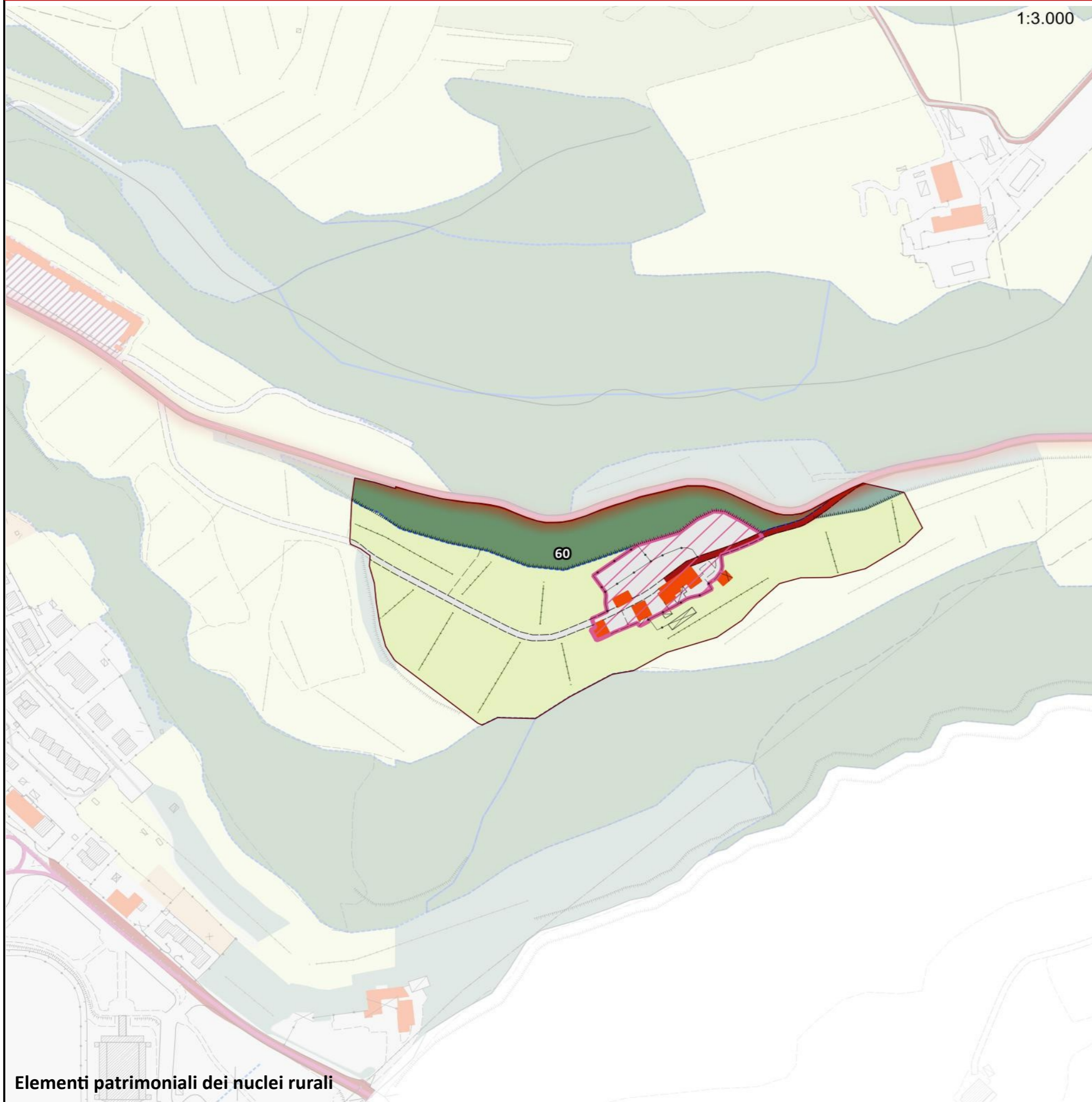
1:4.000



Inquadramento dei nuclei rurali anno 2019



1:3.000



## Legenda

### Struttura di impianto storico

- Percorsi fondativi
- Insediamenti urbani storici
- Nuclei rurali
- Edifici presenti al 1821
- Edifici presenti al 1954

### Beni architettonici e Socio - Culturali

- Immobili di interesse architettonico
- Zone di interesse archeologico

### Edifici e manufatto di interesse storico - culturale

- Pieve
- Chiesa
- Rocca
- Torre
- Castello
- Villa
- Fattoria

### Elementi arborei di valore storico - culturale

- Parco
- Albero monumentale
- Rarità botaniche

### Elementi minori delle identità e della specificità territoriale

- Tabernacolo

### Assesti vegetazionali

- Boschi e macchie
- Arbusteti

### Culture agrarie

- Seminativi e prati permanenti
- Coltivazione arborea

- Canalette e scoline
- Sorgenti

### Elementi cartografici di base

- Area urbanizzata
- Confini comunali

### Struttura insediativa

### Componenti di Valore Paesaggistico - Percettiva

- Itinerari escursionistici e territoriali
- Sentieri
- Percorsi ciclabili
- Strada panoramica
- Punti panoramici
- Crinali**
- Crinali principali
- Crinali secondari

### Struttura infrastrutturale

- Reticolo stradale urbano e periurbano
- Viabilità di grande comunicazione
- S.G.C FI-PI-LI
- Linea ferroviaria
- Stazioni ferroviarie

### Struttura ecosistemica

- Fiumi e biotopi lacustri e palustri
- Altri elementi della struttura ecosistemica

### Struttura agroforestale

- Zone agricole eterogenee
- Altri elementi della struttura agroforestale

### Struttura idro - geomorfologica

- Pozzi
- Depuratori

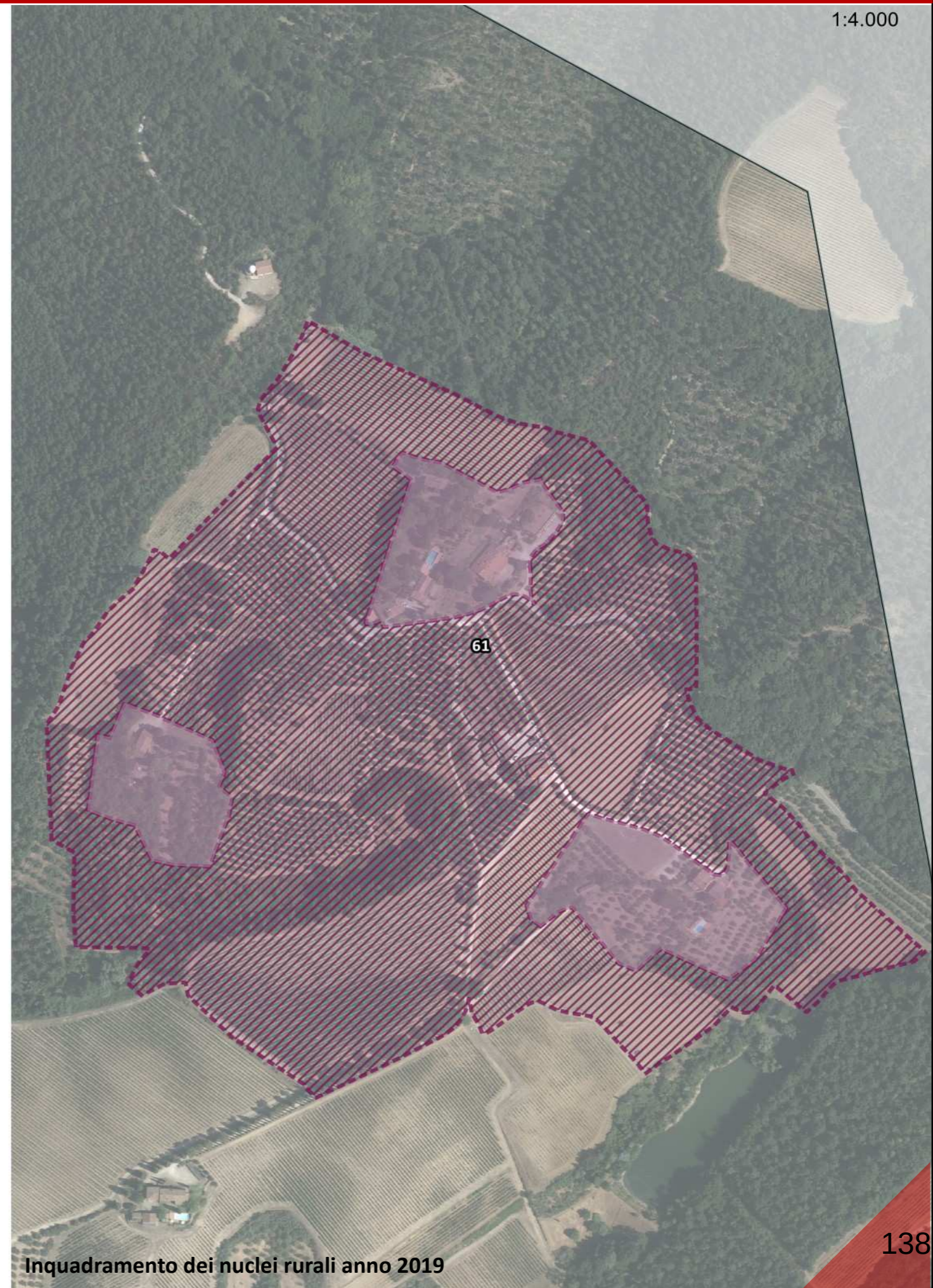


1:4.000



Inquadramento dei nuclei rurali anno 1954

1:4.000



Inquadramento dei nuclei rurali anno 2019





**Legenda**

**Struttura di impianto storico**

- Percorsi fondativi
- Insediamenti urbani storici
- Nuclei rurali
- Edifici presenti al 1821
- Edifici presenti al 1954

**Beni architettonici e Socio - Culturali**

- Immobili di interesse architettonico
- Zone di interesse archeologico

**Edifici e manufatto di interesse storico - culturale**

- Pieve
- Chiesa
- Rocca
- Torre
- Castello
- Villa
- Fattoria

**Elementi arborei di valore storico - culturale**

- Parco
- Albero monumentale
- Rarità botaniche

**Elementi minori delle identità e della specificità territoriale**

- Tabernacolo

**Assesti vegetazionali**

- Boschi e macchie
- Arbusteti

**Colture agrarie**

- Seminativi e prati permanenti
- Coltivazione arborea

- Canalette e scoline
- Sorgenti

**Elementi cartografici di base**

- Area urbanizzata
- Confini comunali

**Struttura insediativa**

**Componenti di Valore Paesaggistico - Percettiva**

- Itinerari escursionistici e territoriali
- Sentieri
- Percorsi ciclabili
- Strada panoramica
- Punti panoramici
- Crinali**
- Crinali principali
- Crinali secondari

**Struttura infrastrutturale**

- Reticolo stradale urbano e periurbano
- Viabilità di grande comunicazione
- S.G.C FI-PI-LI
- Linea ferroviaria
- Stazioni ferroviarie

**Struttura ecosistemica**

- Fiumi e biotopi lacustri e palustri
- Altri elementi della struttura ecosistemica

**Struttura agroforestale**

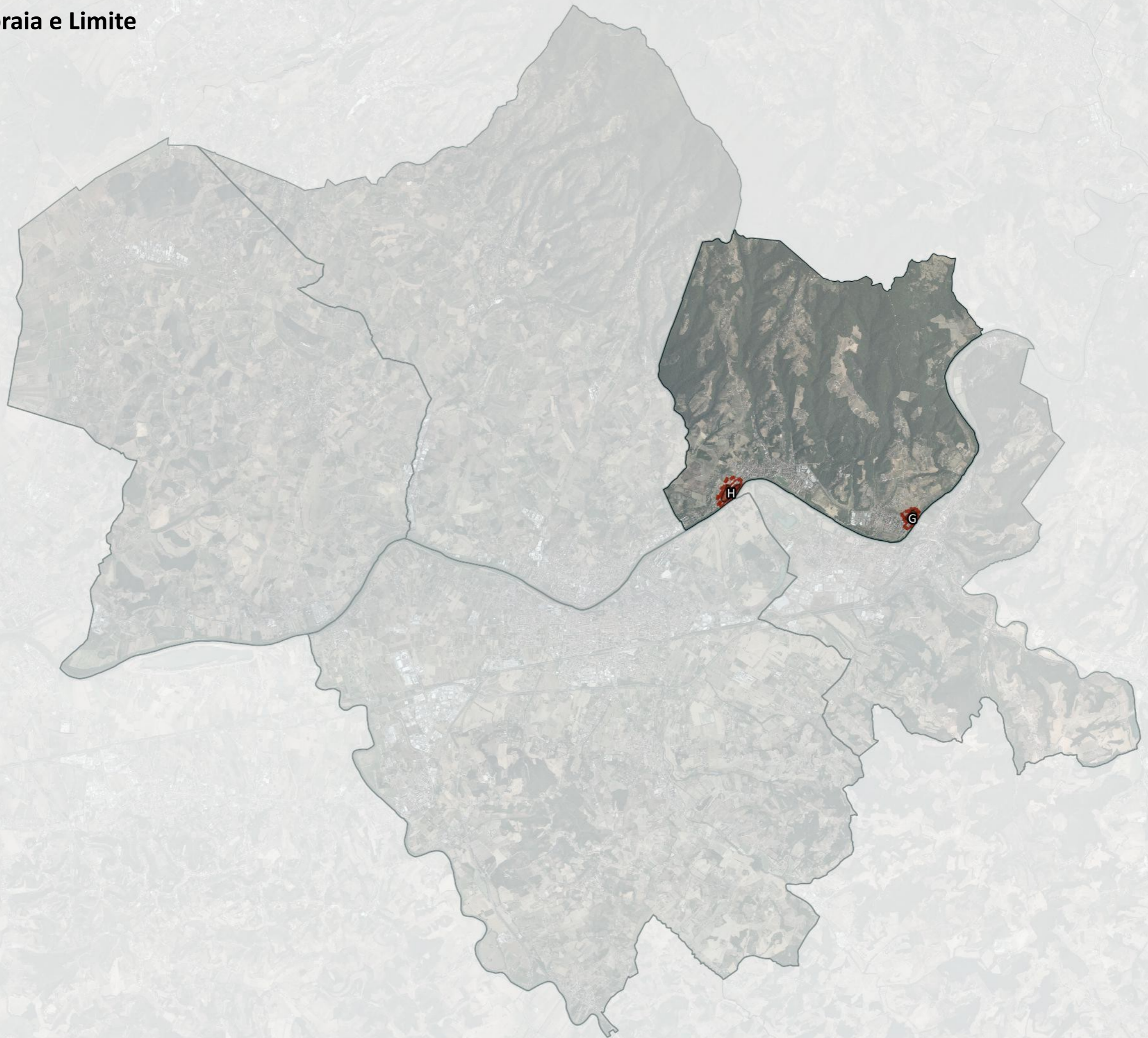
- Zone agricole eterogenee
- Altri elementi della struttura agroforestale

**Struttura idro - geomorfologica**

- Pozzi
- Depuratori



# Centri Storici Capraia e Limite



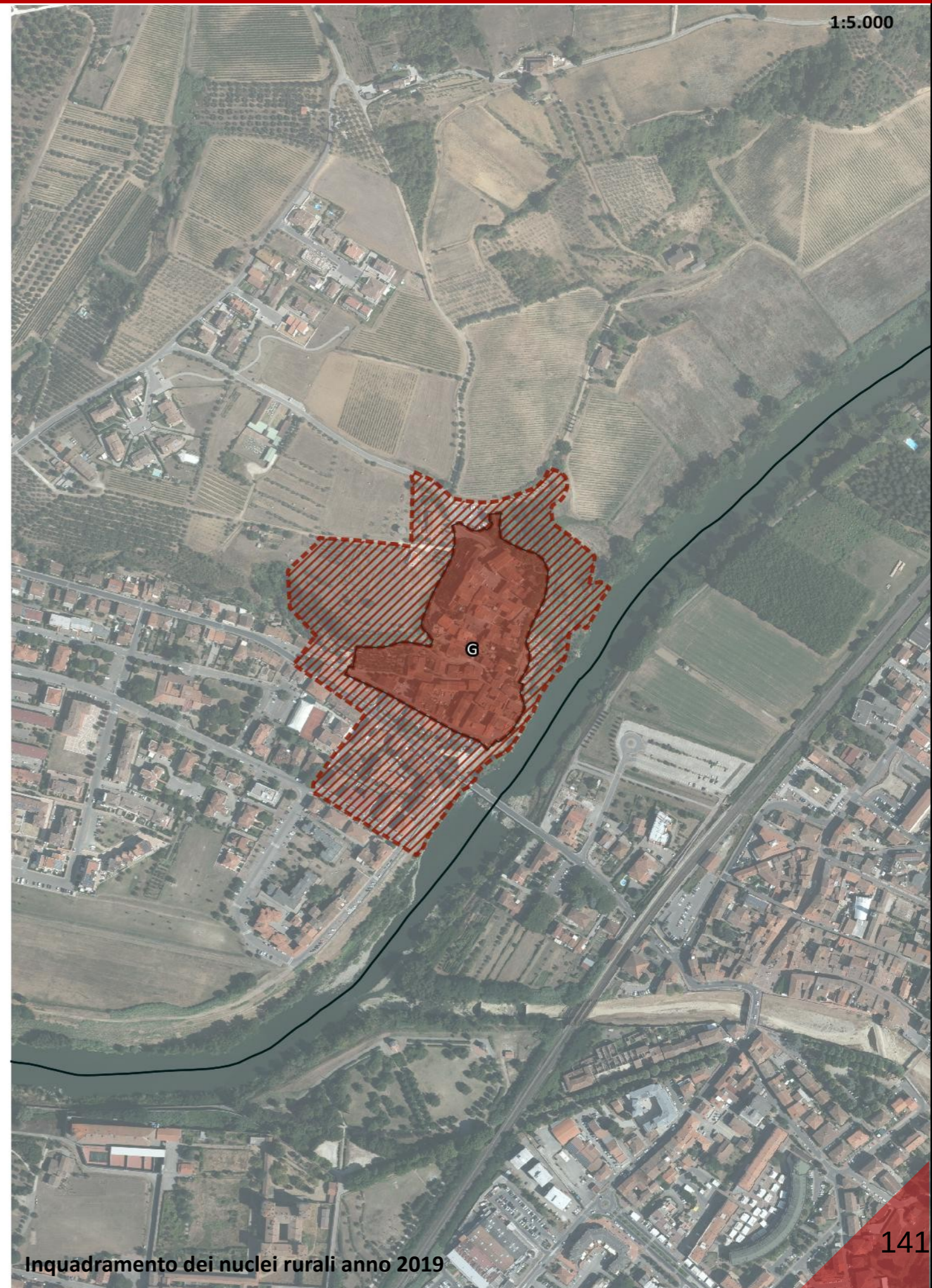


1:5.000



Inquadramento dei nuclei rurali anno 1954

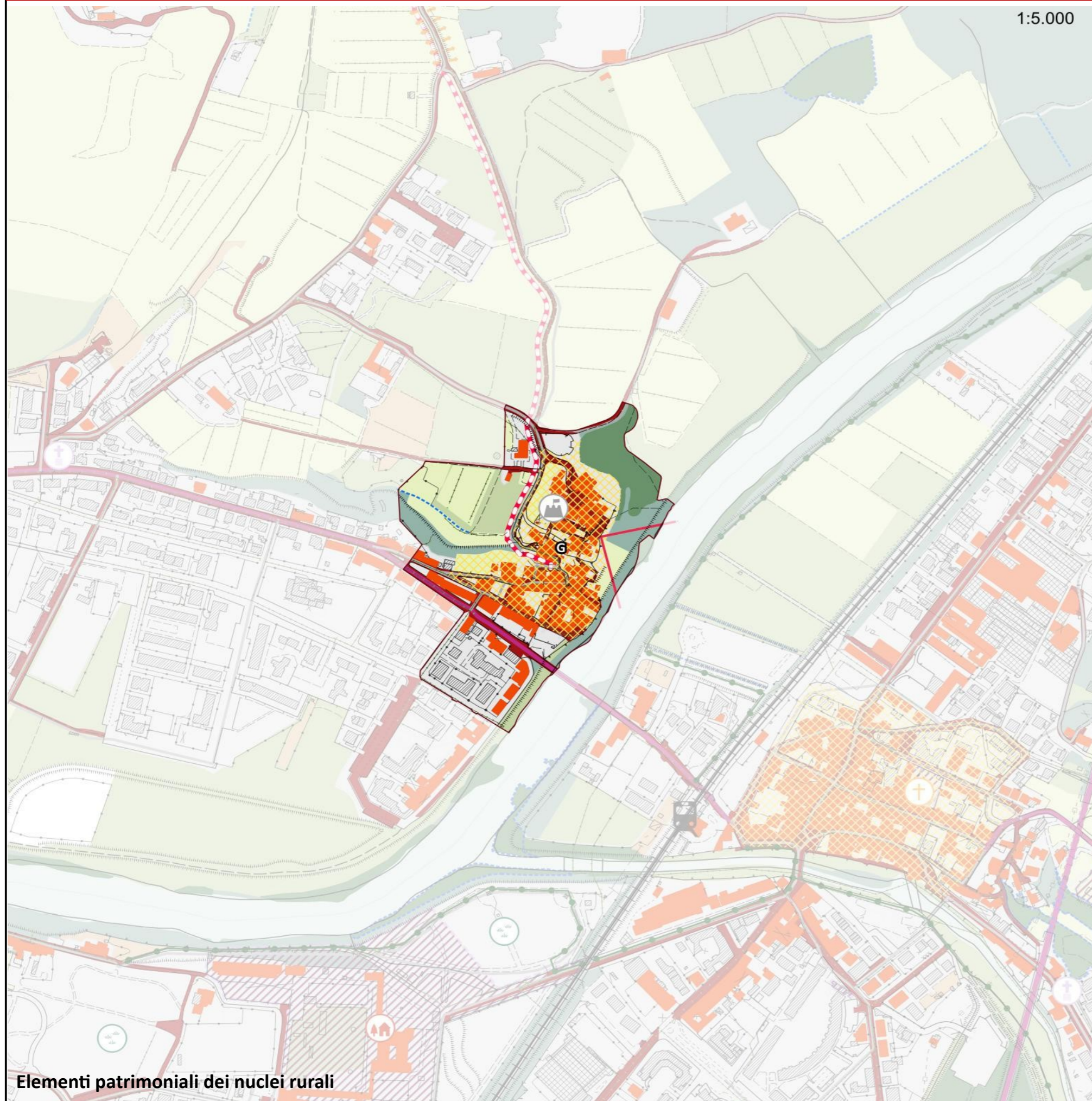
1:5.000



Inquadramento dei nuclei rurali anno 2019



1:5.000



## Legenda

### Struttura di impianto storico

- Percorsi fondativi
- Insediamenti urbani storici
- Nuclei rurali
- Edifici presenti al 1821
- Edifici presenti al 1954

### Beni architettonici e Socio - Culturali

- Immobili di interesse architettonico
- Zone di interesse archeologico

### Edifici e manufatto di interesse storico - culturale

- Pieve
- Chiesa
- Rocca
- Torre
- Castello
- Villa
- Fattoria

### Elementi arborei di valore storico - culturale

- Parco
- Albero monumentale
- Rarità botaniche

### Elementi minori delle identità e della specificità territoriale

- Tabernacolo

### Assesti vegetazionali

- Boschi e macchie
- Arbusteti

### Colture agrarie

- Seminativi e prati permanenti
- Coltivazione arborea

- Canalette e scoline
- Sorgenti

### Elementi cartografici di base

- Area urbanizzata
- Confini comunali

### Struttura insediativa

### Componenti di Valore Paesaggistico - Percettiva

- Itinerari escursionistici e territoriali
- Sentieri
- Percorsi ciclabili
- Strada panoramica
- Punti panoramici
- Crinali
- Crinali principali
- Crinali secondari

### Struttura infrastrutturale

- Reticolo stradale urbano e periurbano
- Viabilità di grande comunicazione
- S.G.C FI-PI-LI
- Linea ferroviaria
- Stazioni ferroviarie

### Struttura ecosistemica

- Fiumi e biotopi lacustri e palustri
- Altri elementi della struttura ecosistemica

### Struttura agroforestale

- Zone agricole eterogenee
- Altri elementi della struttura agroforestale

### Struttura idro - geomorfologica

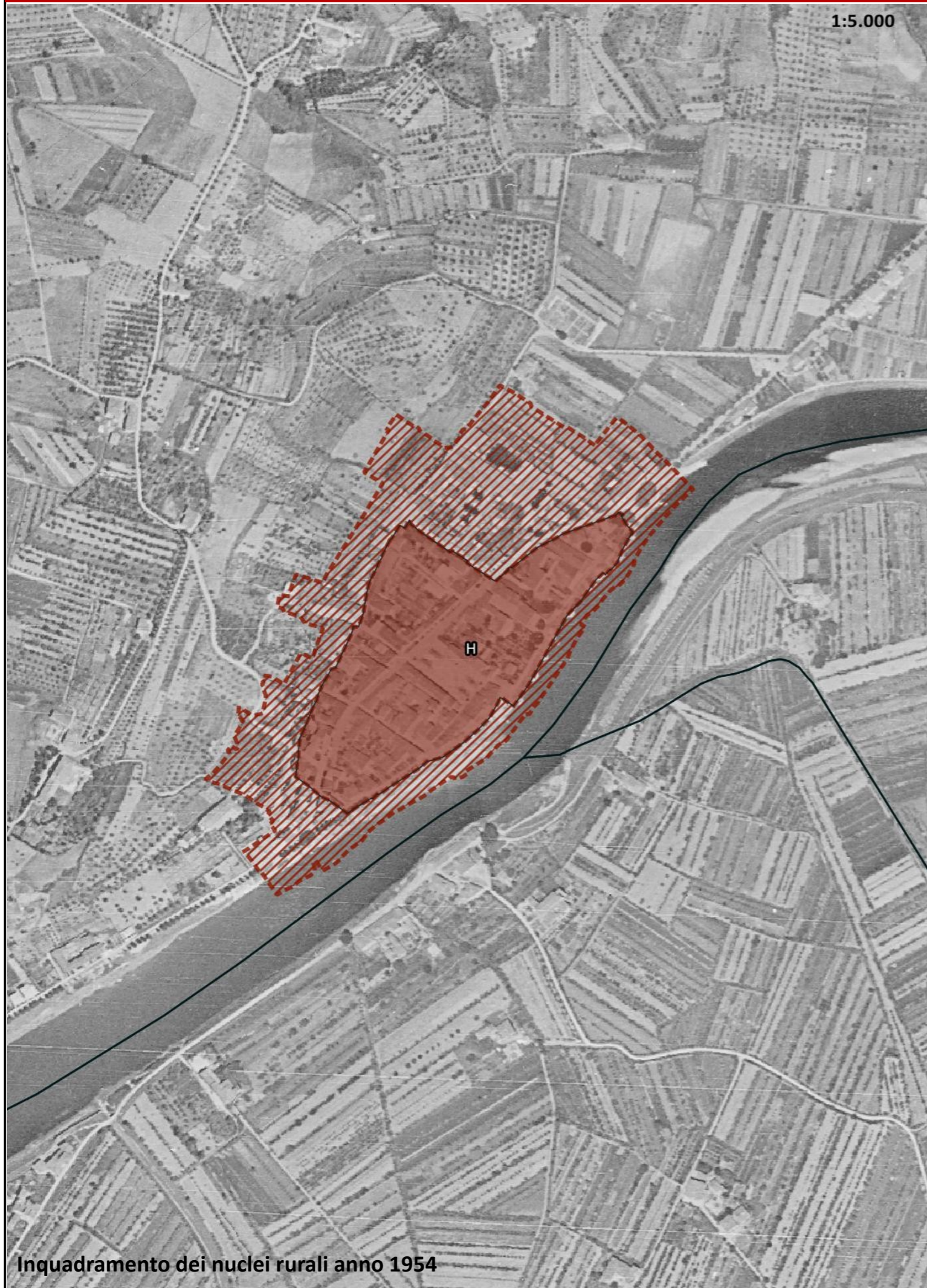
- Pozzi
- Depuratori

Elementi patrimoniali dei nuclei rurali



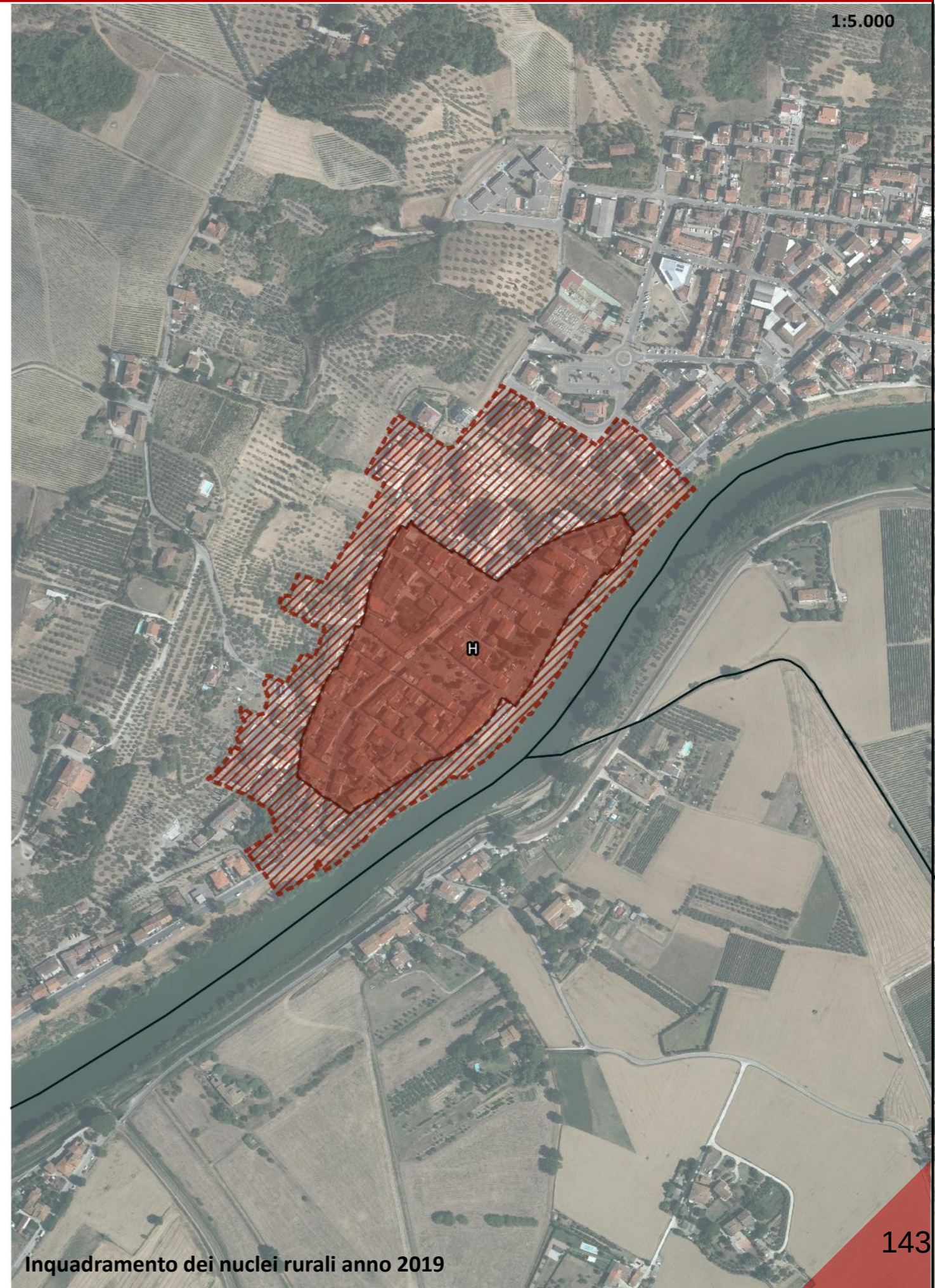
# H-Limite

1:5.000



Inquadramento dei nuclei rurali anno 1954

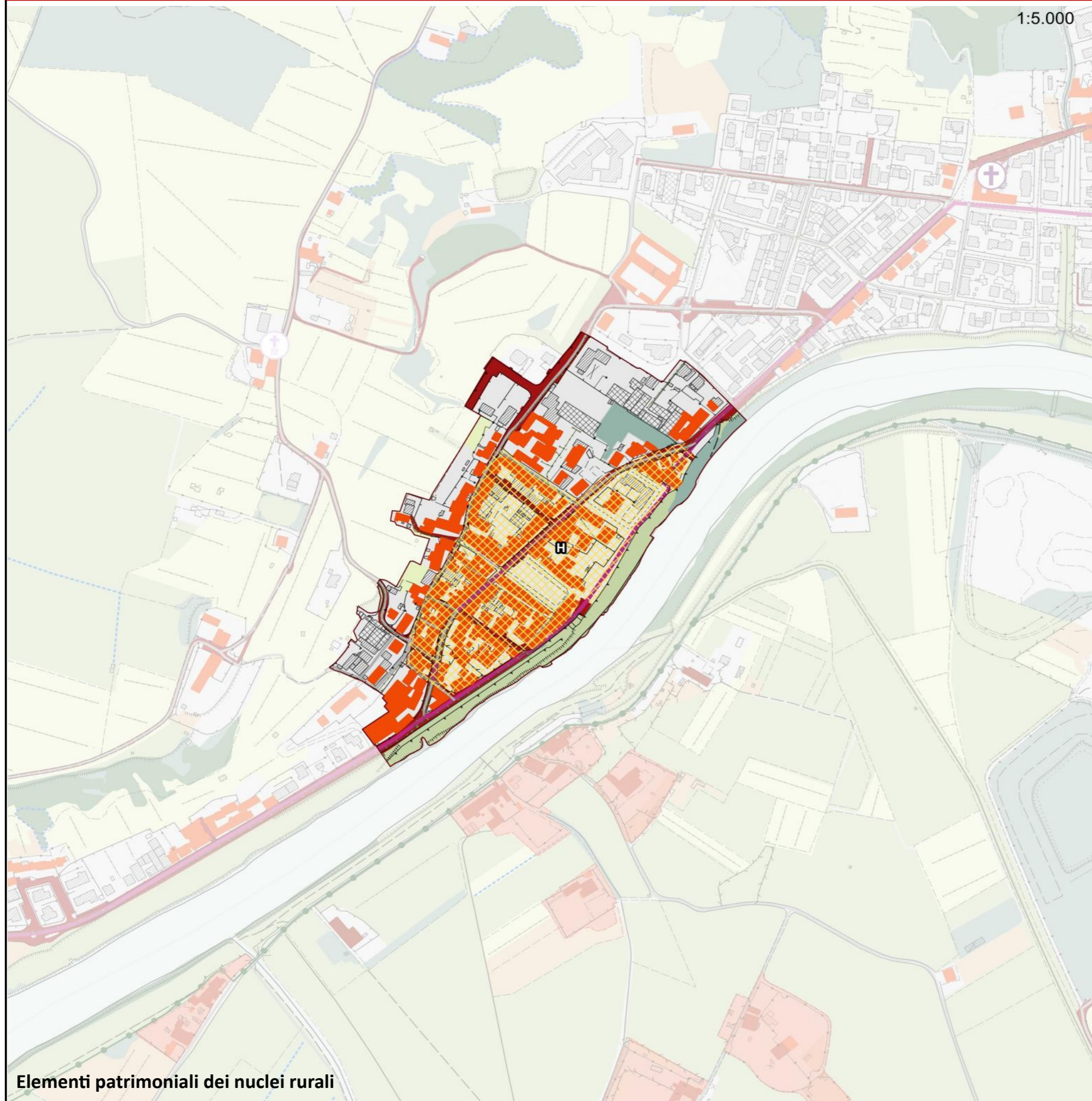
1:5.000



Inquadramento dei nuclei rurali anno 2019



1:5.000



## Legenda

### Struttura di impianto storico

- Percorsi fondativi
- Insediamenti urbani storici
- Nuclei rurali
- Edifici presenti al 1821
- Edifici presenti al 1954

### Beni architettonici e Socio - Culturali

- Immobili di interesse architettonico
- Zone di interesse archeologico

### Edifici e manufatto di interesse storico - culturale

- Pieve
- Chiesa
- Rocca
- Torre
- Castello
- Villa
- Fattoria

### Elementi arborei di valore storico - culturale

- Parco
- Albero monumentale
- Rarità botaniche

### Elementi minori delle identità e della specificità territoriale

- Tabernacolo

### Assesti vegetazionali

- Boschi e macchie
- Arbusteti

### Culture agrarie

- Seminativi e prati permanenti
- Coltivazione arborea

- Canalette e scoline
- Sorgenti

### Elementi cartografici di base

- Area urbanizzata
- Confini comunali

### Struttura insediativa

### Componenti di Valore Paesaggistico - Percettiva

- Itinerari escursionistici e territoriali
- Sentieri
- Percorsi ciclabili
- Strada panoramica
- Punti panoramici
- Crinali**
- Crinali principali
- Crinali secondari

### Struttura infrastrutturale

- Reticolo stradale urbano e periurbano
- Viabilità di grande comunicazione
- S.G.C FI-PI-LI
- Linea ferroviaria
- Stazioni ferroviarie

### Struttura ecosistemica

- Fiumi e biotopi lacustri e palustri
- Altri elementi della struttura ecosistemica

### Struttura agroforestale

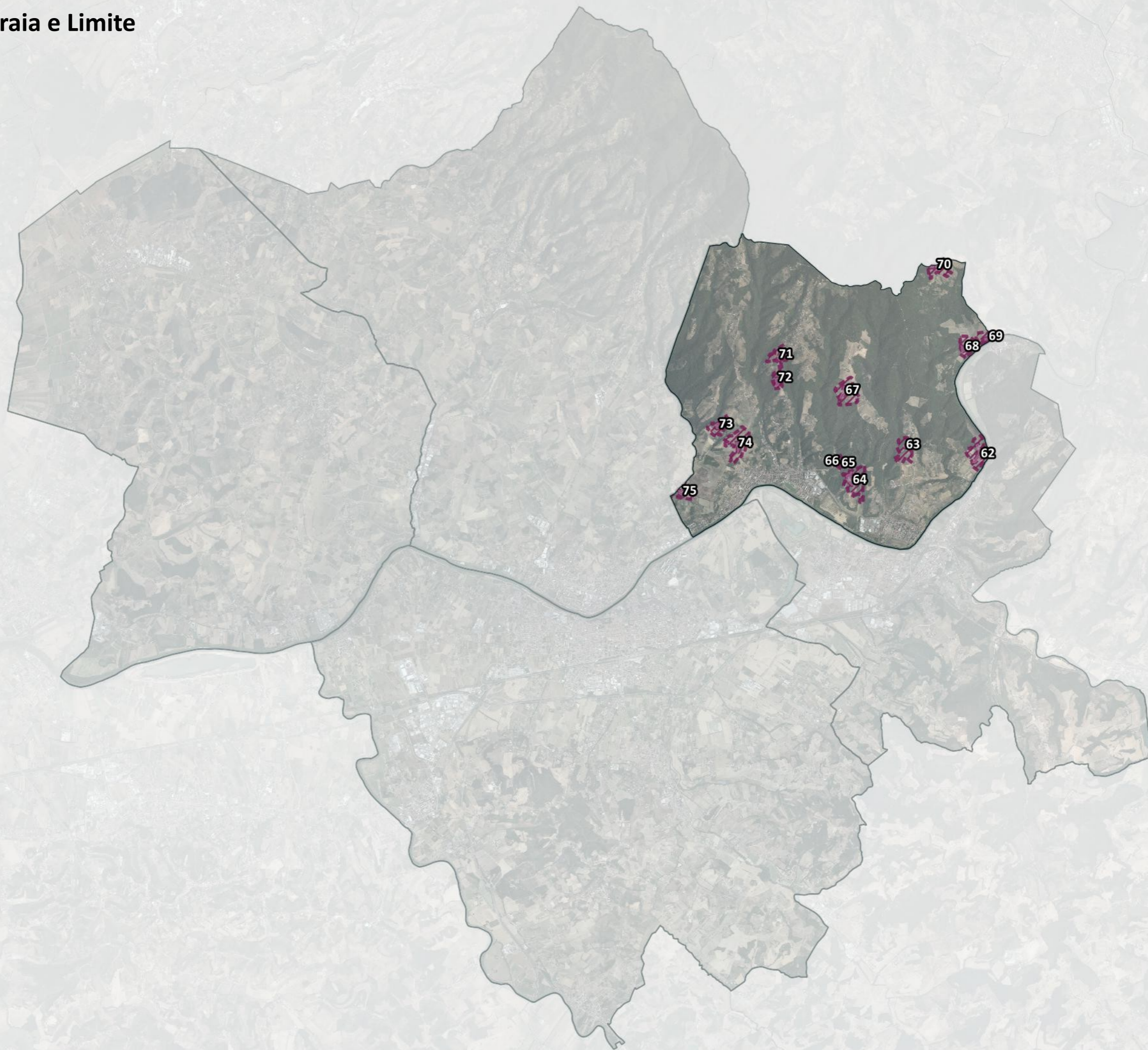
- Zone agricole eterogenee
- Altri elementi della struttura agroforestale

### Struttura idro - geomorfologica

- Pozzi
- Depuratori



# Nuclei Rurali Capraia e Limite





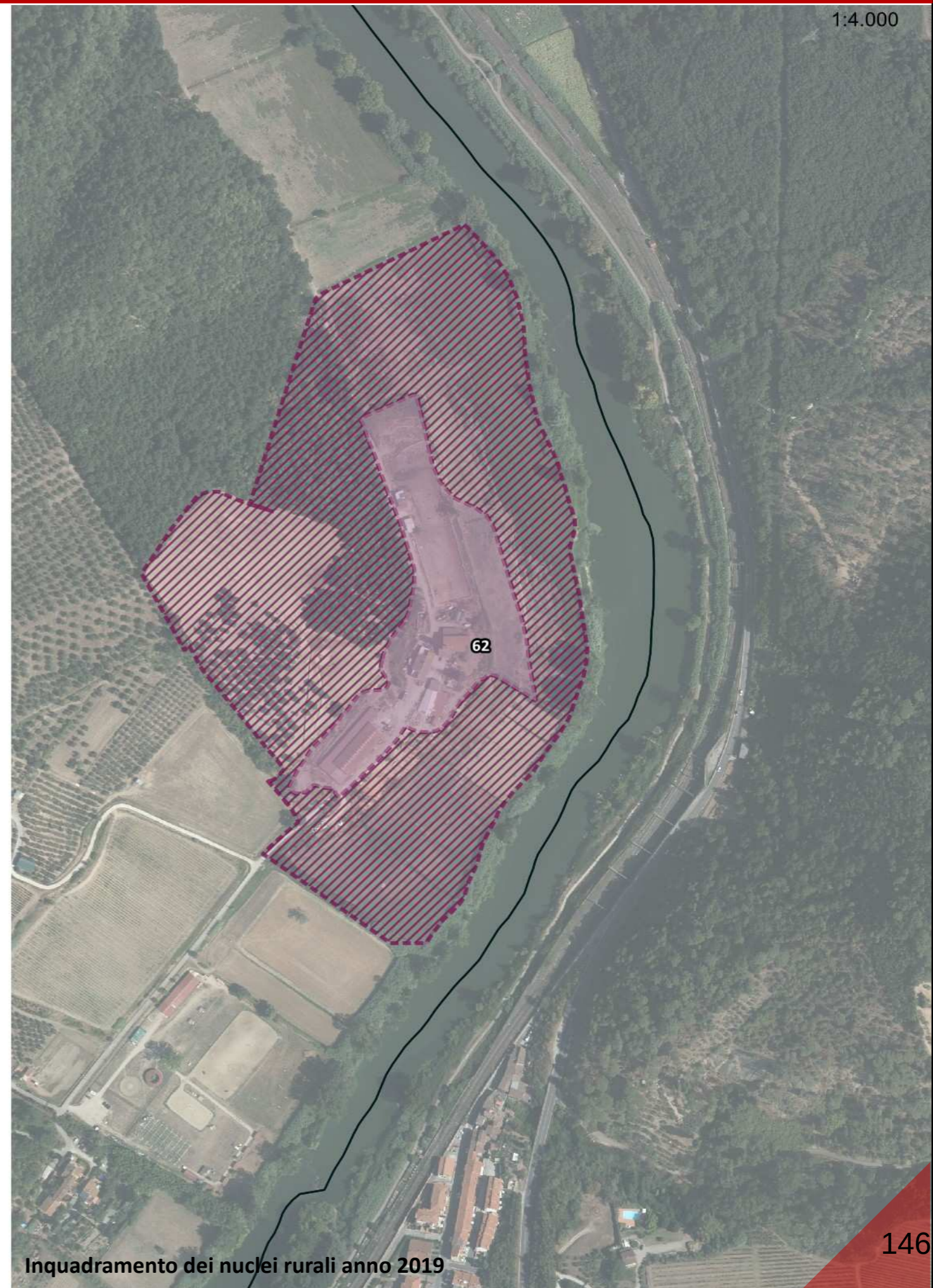
# 62-Torre alla Badia

1:4.000



Inquadramento dei nuclei rurali anno 1954

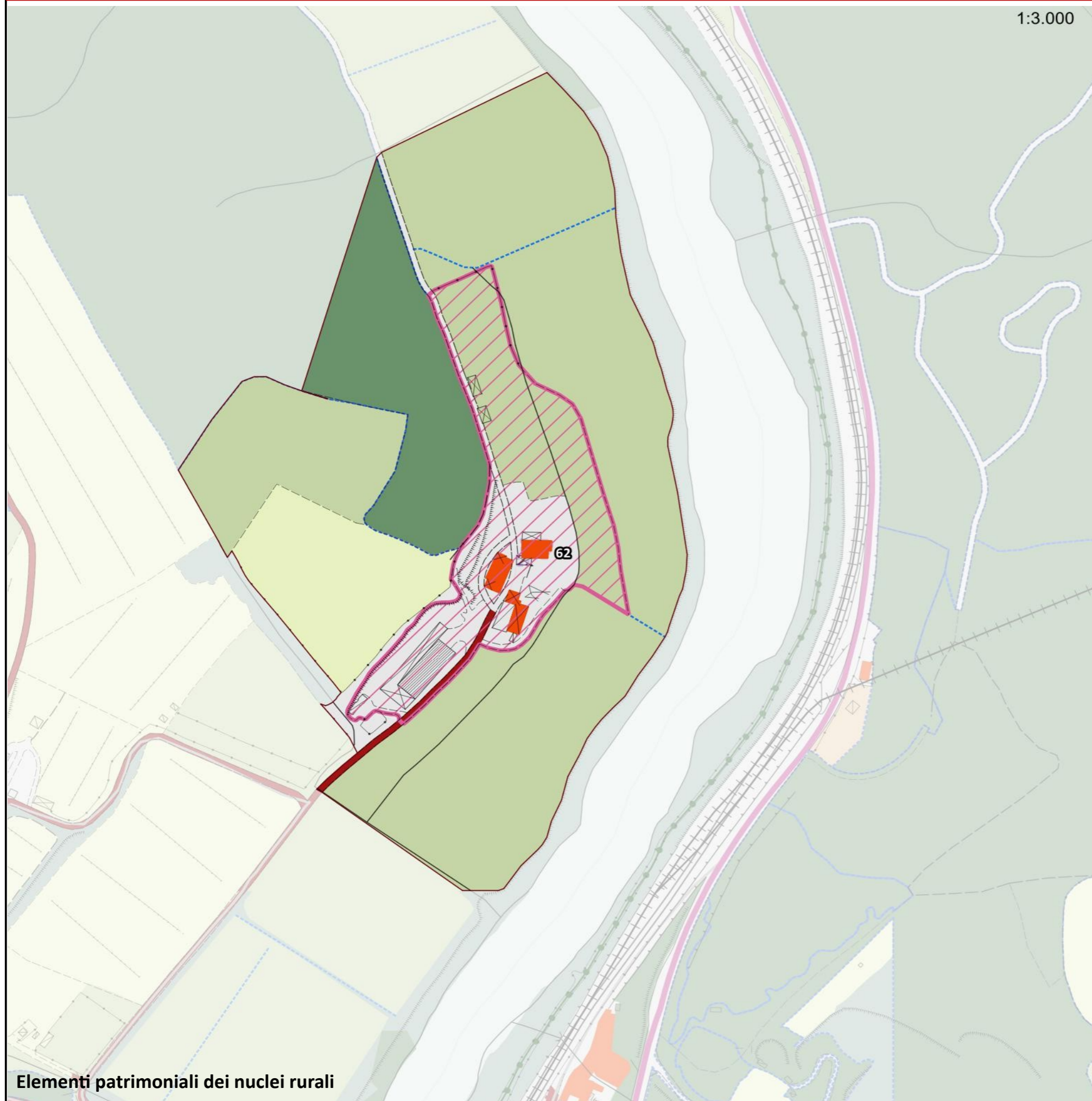
1:4.000



Inquadramento dei nuclei rurali anno 2019



1:3.000



## Legenda

### Struttura di impianto storico

- Percorsi fondativi
- Insediamenti urbani storici
- Nuclei rurali
- Edifici presenti al 1821
- Edifici presenti al 1954

### Beni architettonici e Socio - Culturali

- Immobili di interesse architettonico
- Zone di interesse archeologico

### Edifici e manufatto di interesse storico - culturale

- Pieve
- Chiesa
- Rocca
- Torre
- Castello
- Villa
- Fattoria

### Elementi arborei di valore storico - culturale

- Parco
- Albero monumentale
- Rarità botaniche

### Elementi minori delle identità e della specificità territoriale

- Tabernacolo

### Assesti vegetazionali

- Boschi e macchie
- Arbusteti

### Culture agrarie

- Seminativi e prati permanenti
- Coltivazione arborea

- Canalette e scoline
- Sorgenti

### Elementi cartografici di base

- Area urbanizzata
- Confini comunali

### Struttura insediativa

### Componenti di Valore Paesaggistico - Percettiva

- Itinerari escursionistici e territoriali
- Sentieri
- Percorsi ciclabili
- Strada panoramica
- Punti panoramici
- Crinali
- Crinali principali
- Crinali secondari

### Struttura infrastrutturale

- Reticolo stradale urbano e periurbano
- Viabilità di grande comunicazione
- S.G.C FI-PI-LI
- Linea ferroviaria
- Stazioni ferroviarie

### Struttura ecosistemica

- Fiumi e biotopi lacustri e palustri
- Altri elementi della struttura ecosistemica

### Struttura agroforestale

- Zone agricole eterogenee
- Altri elementi della struttura agroforestale

### Struttura idro - geomorfologica

- Pozzi
- Depuratori

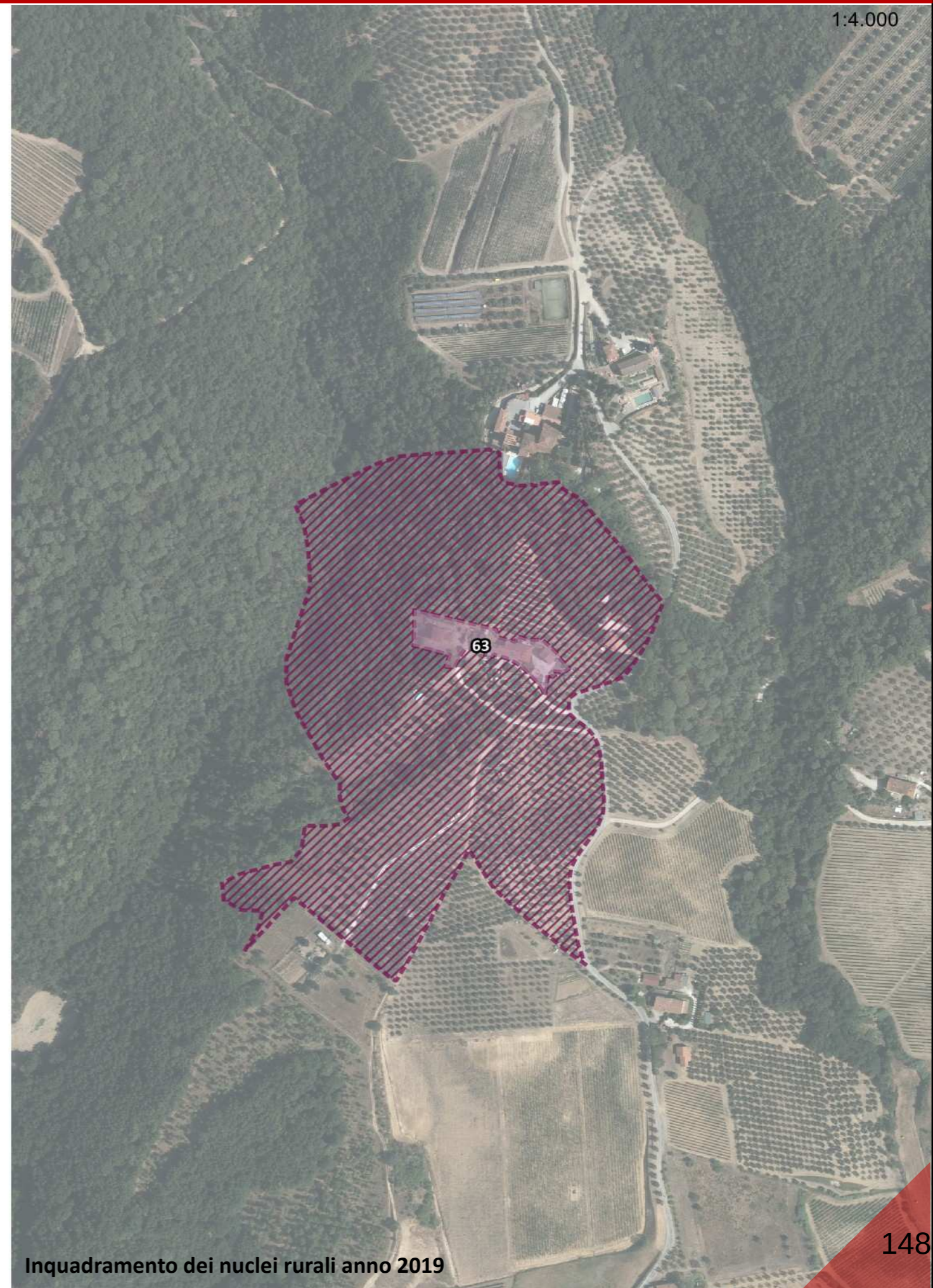


1:4.000



Inquadramento dei nuclei rurali anno 1954

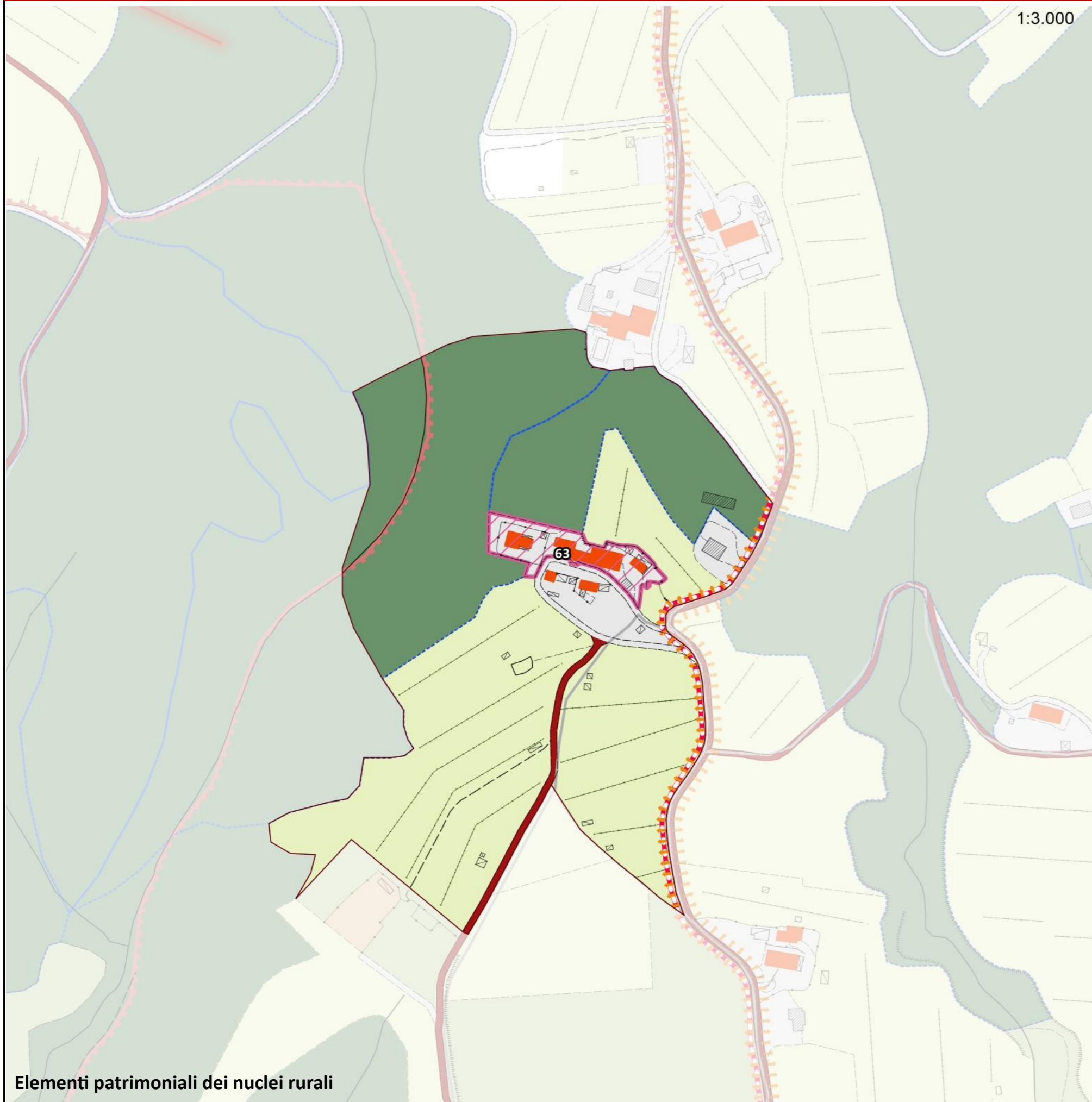
1:4.000



Inquadramento dei nuclei rurali anno 2019



1:3.000



## Legenda

### Struttura di impianto storico

- Percorsi fondativi
- Insempiamenti urbani storici
- Nuclei rurali
- Edifici presenti al 1821
- Edifici presenti al 1954

### Beni architettonici e Socio - Culturali

- Immobili di interesse architettonico
- Zone di interesse archeologico

### Edifici e manufatto di interesse storico - culturale

- Pieve
- Chiesa
- Rocca
- Torre
- Castello
- Villa
- Fattoria

### Elementi arborei di valore storico - culturale

- Parco
- Albero monumentale
- Rarità botaniche

### Elementi minori delle identità e della specificità territoriale

- Tabernacolo

### Asseiti vegetazionali

- Boschi e macchie
- Arbusteti

### Culture agrarie

- Seminativi e prati permanenti
- Coltivazione arborea

- Canalette e scoline
- Sorgenti

### Elementi cartografici di base

- Area urbanizzata
- Confini comunali

### Struttura insediativa

### Componenti di Valore Paesaggistico - Percettiva

- Itinerari escursionistici e territoriali
- Sentieri
- Percorsi ciclabili
- Strada panoramica
- Punti panoramici
- Crinali**
- Crinali principali
- Crinali secondari

### Struttura infrastrutturale

- Reticolo stradale urbano e periurbano
- Viabilità di grande comunicazione
- S.G.C FI-PI-LI
- Linea ferroviaria
- Stazioni ferroviarie

### Struttura ecosistemica

- Fiumi e biotopi lacustri e palustri
- Altri elementi della struttura ecosistemica

### Struttura agroforestale

- Zone agricole eterogenee
- Altri elementi della struttura agroforestale

### Struttura idro - geomorfologica

- Pozzi
- Depuratori



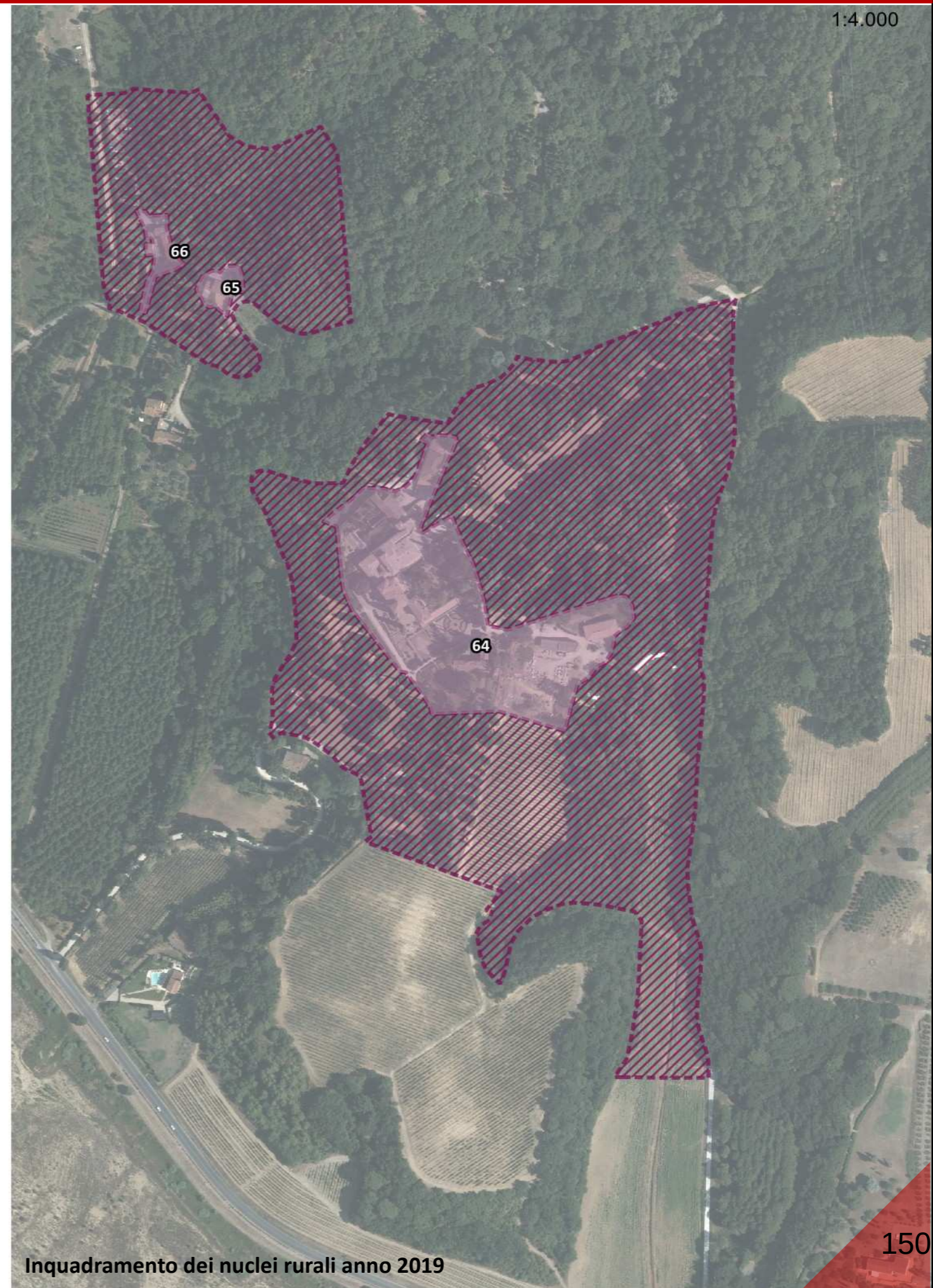
# 64-Villa Bibbiani

1:4.000



Inquadramento dei nuclei rurali anno 1954

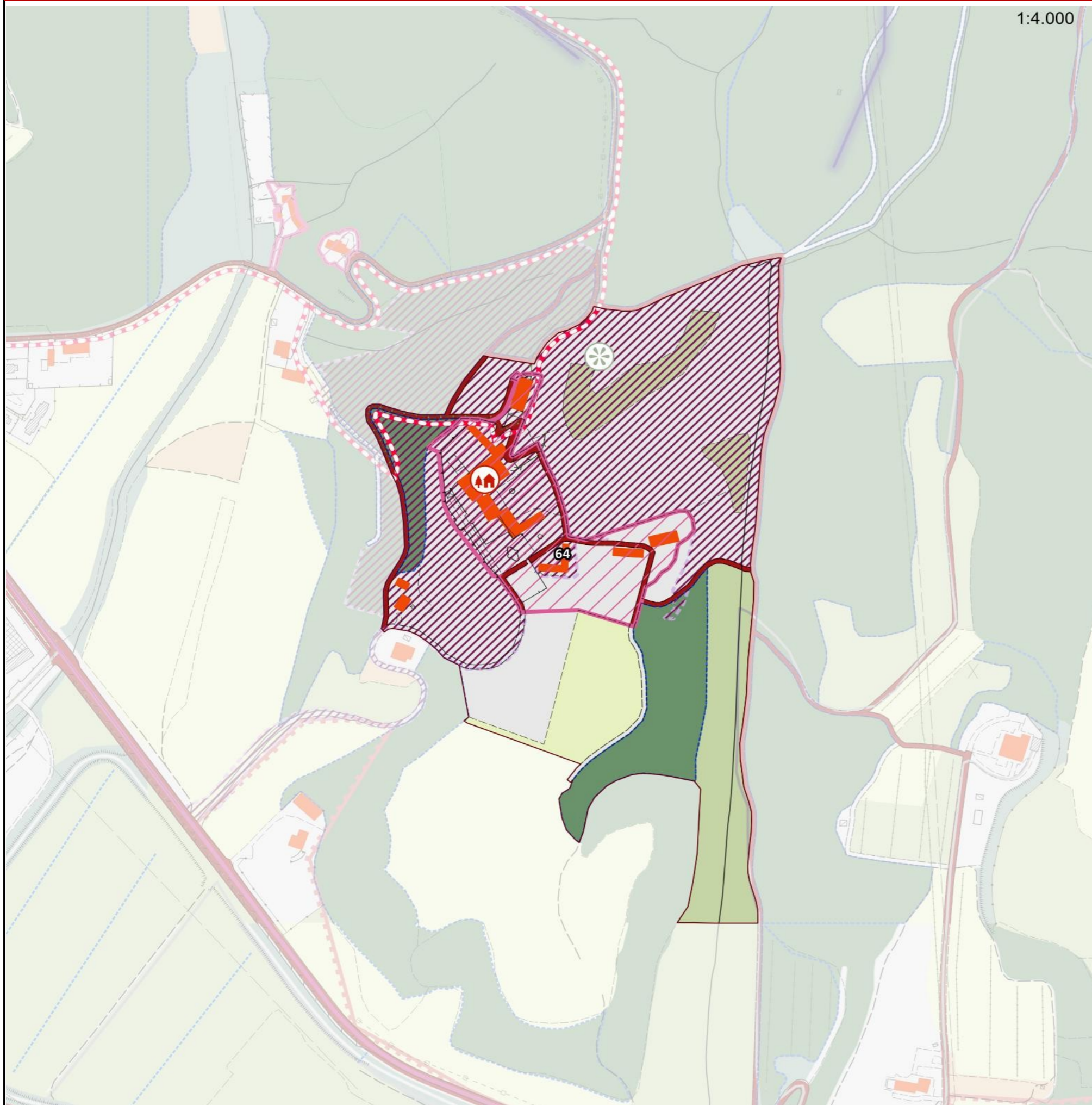
1:4.000



Inquadramento dei nuclei rurali anno 2019



1:4.000



## Legenda

### Struttura di impianto storico

- Percorsi fondativi
- Insediamenti urbani storici
- Nuclei rurali
- Edifici presenti al 1821
- Edifici presenti al 1954

### Beni architettonici e Socio - Culturali

- Immobili di interesse architettonico
- Zone di interesse archeologico

### Edifici e manufatto di interesse storico - culturale

- Pieve
- Chiesa
- Rocca
- Torre
- Castello
- Villa
- Fattoria

### Elementi arborei di valore storico - culturale

- Parco
- Albero monumentale
- Rarità botaniche

### Elementi minori delle identità e della specificità territoriale

- Tabernacolo

### Assesti vegetazionali

- Boschi e macchie
- Arbusteti

### Colture agrarie

- Seminativi e prati permanenti
- Coltivazione arborea

- Canalette e scoline
- Sorgenti

### Elementi cartografici di base

- Area urbanizzata
- Confini comunali

### Struttura insediativa

### Componenti di Valore Paesaggistico - Percettiva

- Itinerari escursionistici e territoriali
- Sentieri
- Percorsi ciclabili
- Strada panoramica
- Punti panoramici
- Crinali**
- Crinali principali
- Crinali secondari

### Struttura infrastrutturale

- Reticolo stradale urbano e periurbano
- Viabilità di grande comunicazione
- S.G.C FI-PI-LI
- Linea ferroviaria
- Stazioni ferroviarie

### Struttura ecosistemica

- Fiumi e biotopi lacustri e palustri
- Altri elementi della struttura ecosistemica

### Struttura agroforestale

- Zone agricole eterogenee
- Altri elementi della struttura agroforestale

### Struttura idro - geomorfologica

- Pozzi
- Depuratori



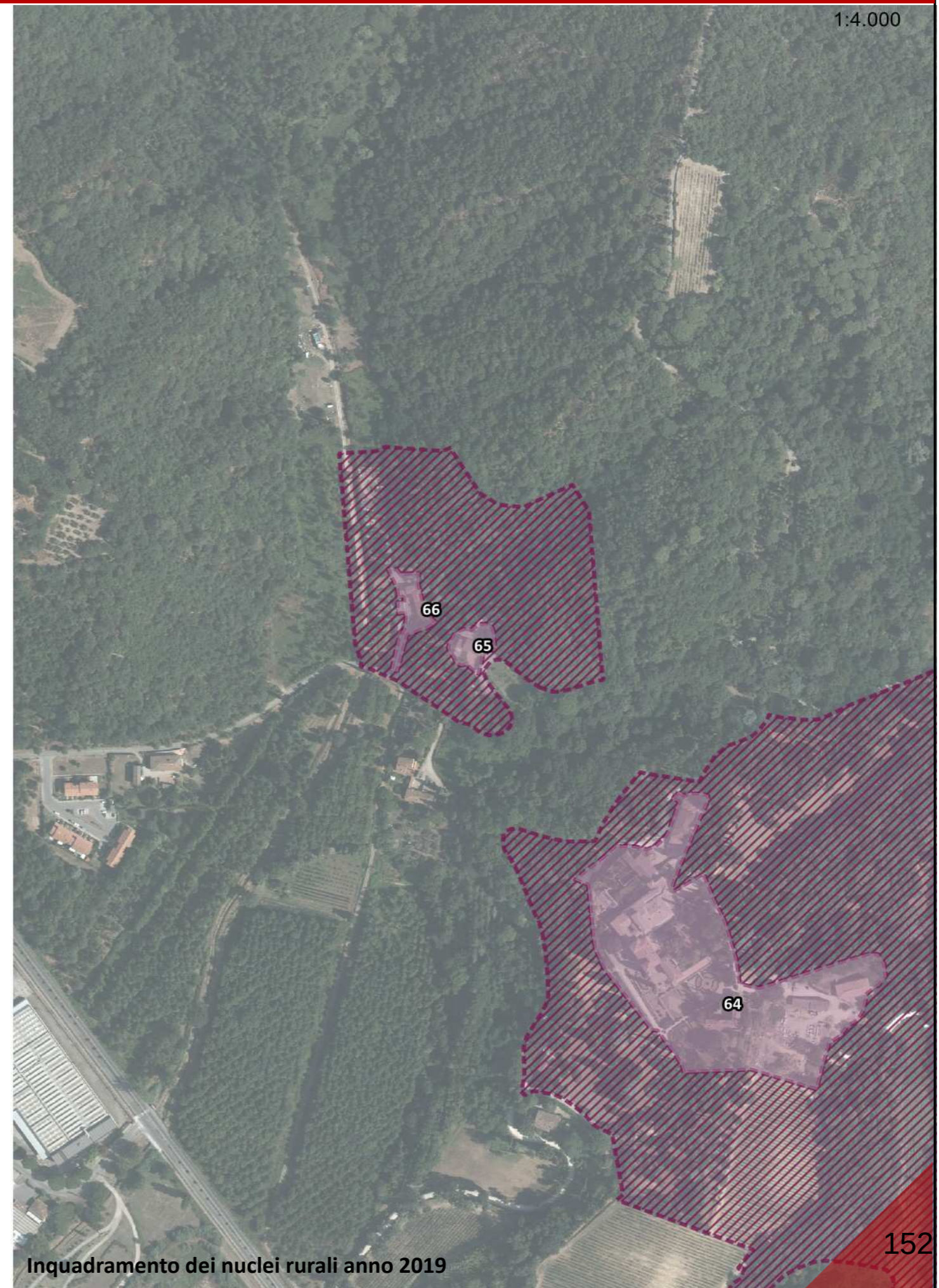
# 65-Botricello

1:4.000



Inquadramento dei nuclei rurali anno 1954

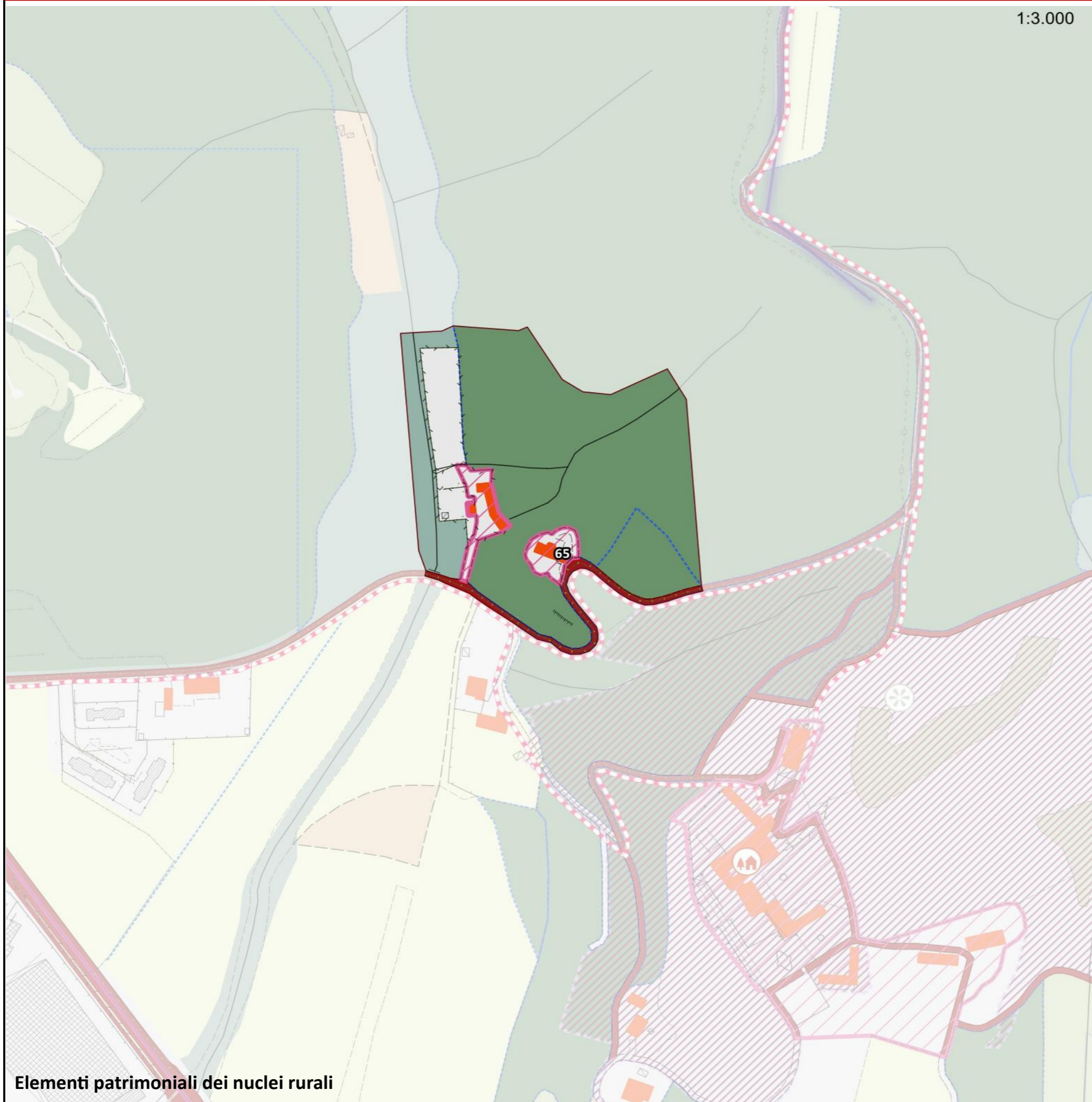
1:4.000



Inquadramento dei nuclei rurali anno 2019



1:3.000



## Legenda

### Struttura di impianto storico

- Percorsi fondativi
- Insediamenti urbani storici
- Nuclei rurali
- Edifici presenti al 1821
- Edifici presenti al 1954

### Beni architettonici e Socio - Culturali

- Immobili di interesse architettonico
- Zone di interesse archeologico

### Edifici e manufatto di interesse storico - culturale

- Pieve
- Chiesa
- Rocca
- Torre
- Castello
- Villa
- Fattoria

### Elementi arborei di valore storico - culturale

- Parco
- Albero monumentale
- Rarità botaniche

### Elementi minori delle identità e della specificità territoriale

- Tabernacolo

### Assegni vegetazionali

- Boschi e macchie
- Arbusteti

### Culture agrarie

- Seminativi e prati permanenti
- Coltivazione arborea

### Struttura idro - geomorfologica

- Canalette e scoline
- Sorgenti

### Elementi cartografici di base

- Area urbanizzata
- Confini comunali

### Struttura insediativa

### Componenti di Valore Paesaggistico - Percettiva

- Itinerari escursionistici e territoriali
- Sentieri
- Percorsi ciclabili
- Strada panoramica
- Punti panoramici
- Crinali**
- Crinali principali
- Crinali secondari

### Struttura infrastrutturale

- Reticolo stradale urbano e periurbano
- Viabilità di grande comunicazione
- S.G.C FI-PI-LI
- Linea ferroviaria
- Stazioni ferroviarie

### Struttura ecosistemica

- Fiumi e biotopi lacustri e palustri
- Altri elementi della struttura ecosistemica

### Struttura agroforestale

- Zone agricole eterogenee
- Altri elementi della struttura agroforestale

### Struttura idro - geomorfologica

- Pozzi
- Depuratori

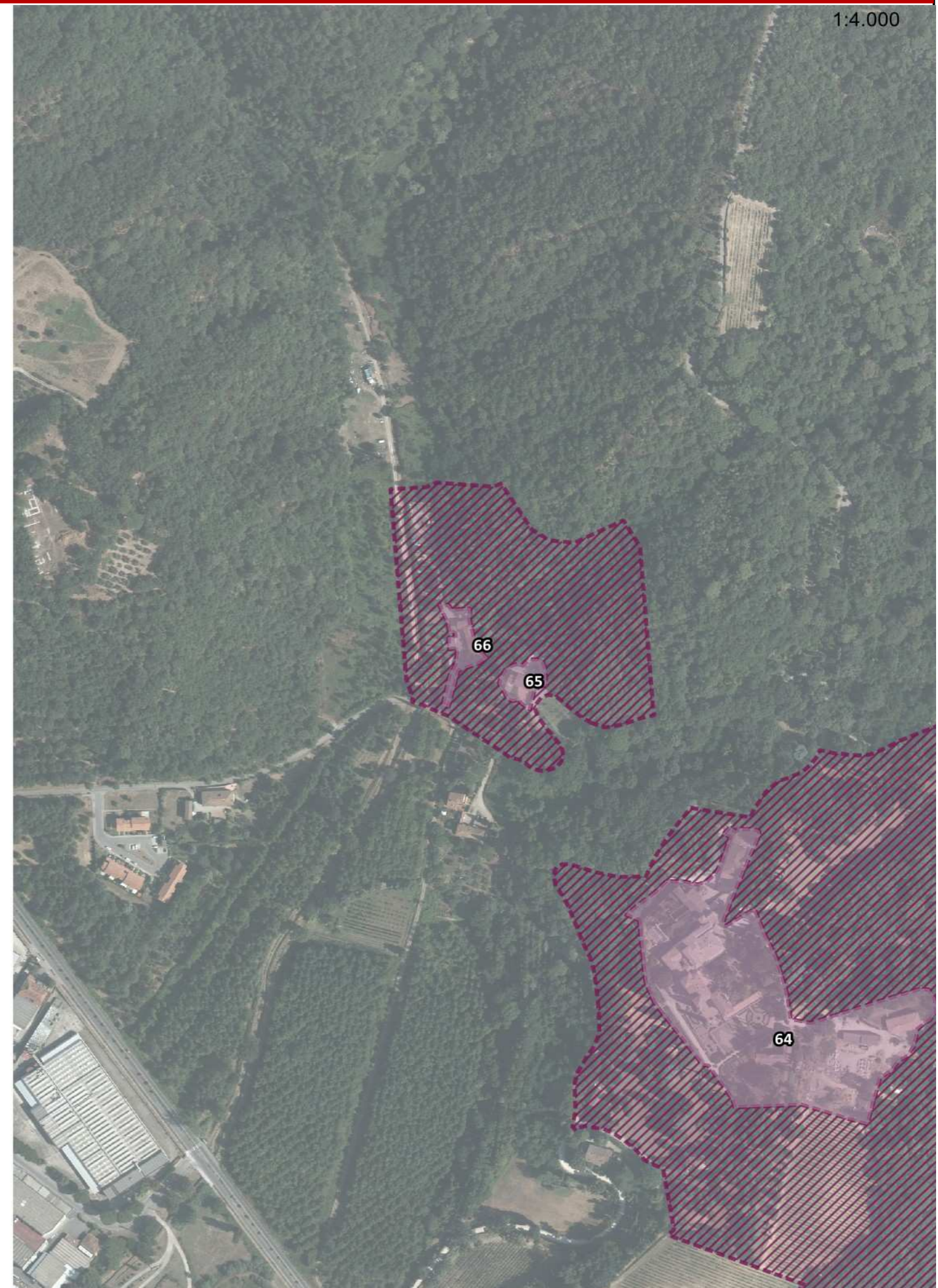


# 66-Molinuzzo

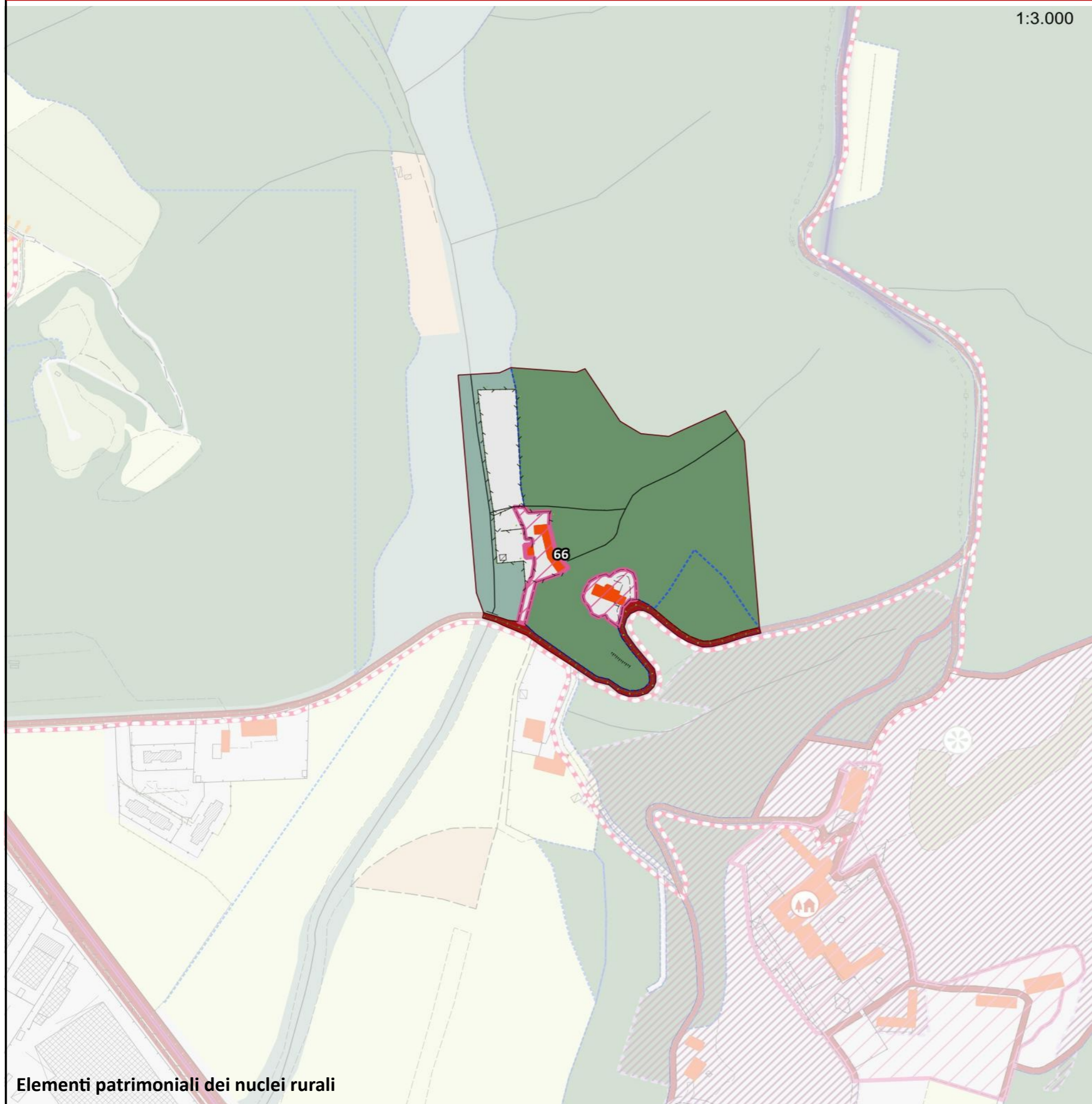
1:4.000



1:4.000







## Legenda

### Struttura di impianto storico

- Percorsi fondativi
- Insediamenti urbani storici
- Nuclei rurali
- Edifici presenti al 1821
- Edifici presenti al 1954

### Beni architettonici e Socio - Culturali

- Immobili di interesse architettonico
- Zone di interesse archeologico

### Edifici e manufatto di interesse storico - culturale

- Pieve
- Chiesa
- Rocca
- Torre
- Castello
- Villa
- Fattoria

### Elementi arborei di valore storico - culturale

- Parco
- Albero monumentale
- Rarità botaniche

### Elementi minori delle identità e della specificità territoriale

- Tabernacolo

### Assesti vegetazionali

- Boschi e macchie
- Arbusteti

### Culture agrarie

- Seminativi e prati permanenti
- Coltivazione arborea

### Canalette e scoline

- Canalette e scoline
- Sorgenti

### Elementi cartografici di base

- Area urbanizzata
- Confini comunali

### Struttura insediativa

### Componenti di Valore Paesaggistico - Percettiva

- Itinerari escursionistici e territoriali
- Sentieri
- Percorsi ciclabili
- Strada panoramica
- Punti panoramici
- Crinali**
- Crinali principali
- Crinali secondari

### Struttura infrastrutturale

- Reticolo stradale urbano e periurbano
- Viabilità di grande comunicazione
- S.G.C FI-PI-LI
- Linea ferroviaria
- Stazioni ferroviarie

### Struttura ecosistemica

- Fiumi e biotopi lacustri e palustri
- Altri elementi della struttura ecosistemica

### Struttura agroforestale

- Zone agricole eterogenee
- Altri elementi della struttura agroforestale

### Struttura idro - geomorfologica

- Pozzi
- Depuratori

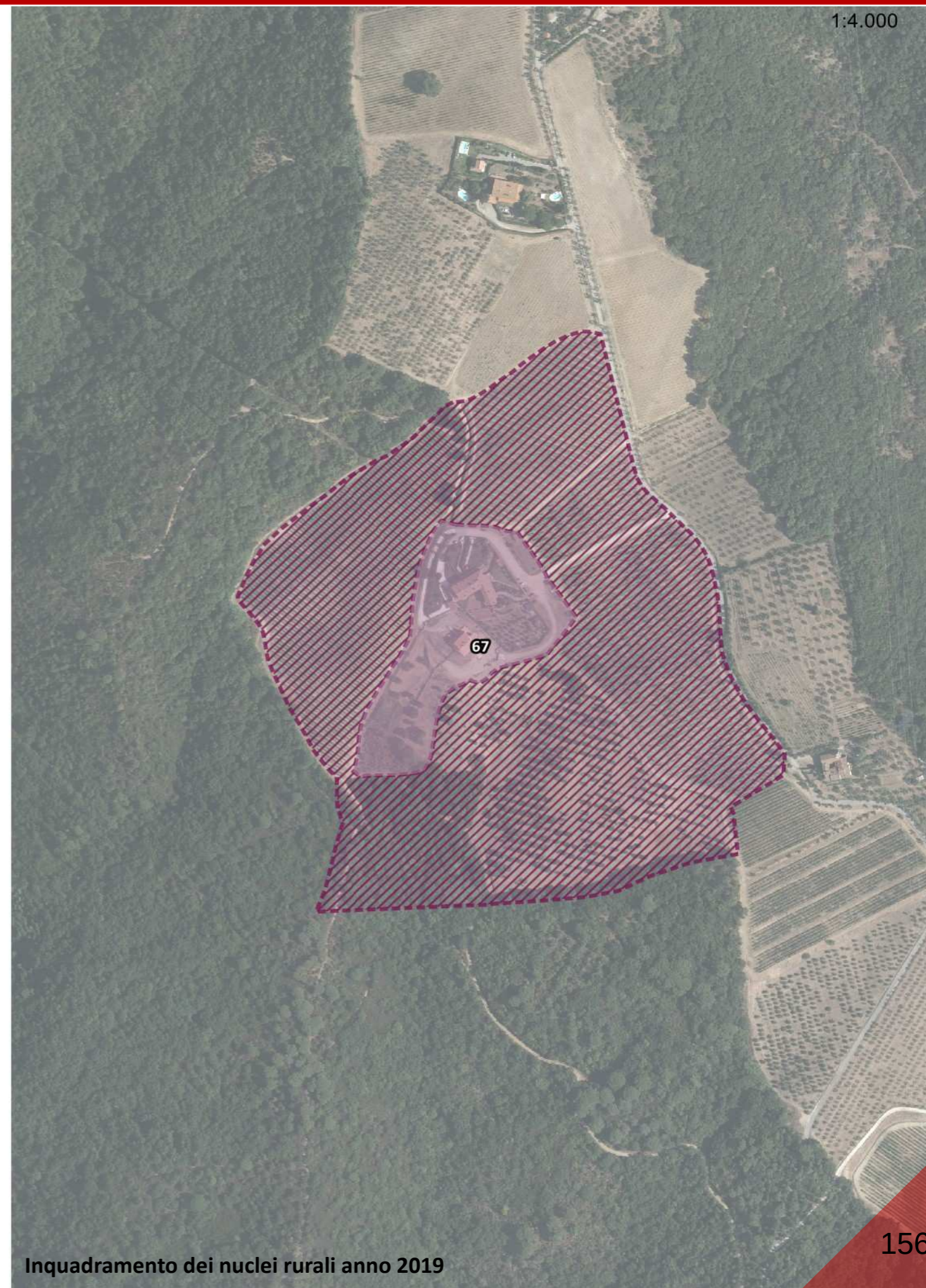


1:4.000



Inquadramento dei nuclei rurali anno 1954

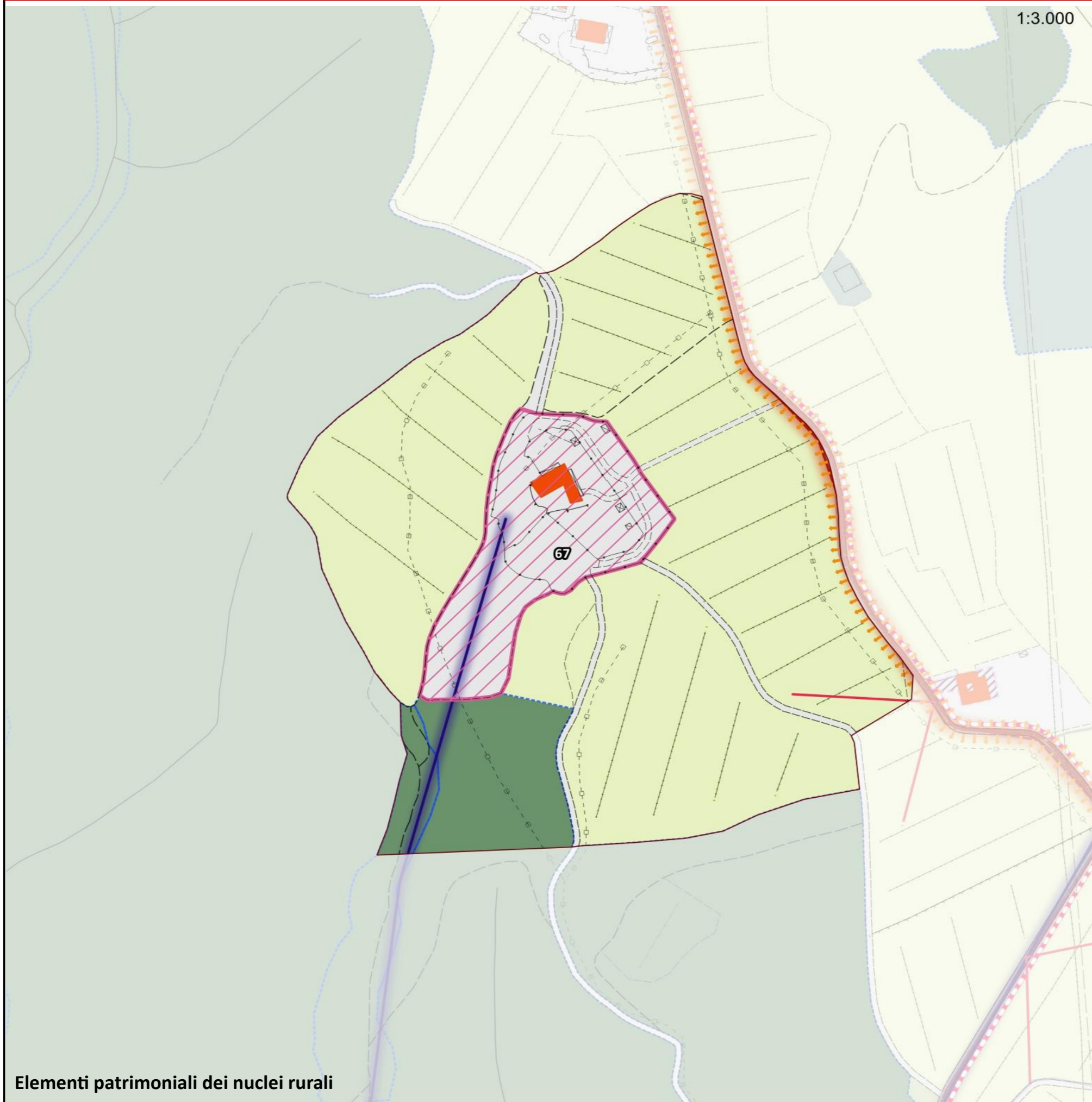
1:4.000



Inquadramento dei nuclei rurali anno 2019



1:3.000



## Legenda

### Struttura di impianto storico

- Percorsi fondativi
- Insediamenti urbani storici
- Nuclei rurali
- Edifici presenti al 1821
- Edifici presenti al 1954

### Beni architettonici e Socio - Culturali

- Immobili di interesse architettonico
- Zone di interesse archeologico

### Edifici e manufatto di interesse storico - culturale

- Pieve
- Chiesa
- Rocca
- Torre
- Castello
- Villa
- Fattoria

### Elementi arborei di valore storico - culturale

- Parco
- Albero monumentale
- Rarità botaniche

### Elementi minori delle identità e della specificità territoriale

- Tabernacolo

### Assestti vegetazionali

- Boschi e macchie
- Arbusteti

### Culture agrarie

- Seminativi e prati permanenti
- Coltivazione arborea

- Canalette e scoline
- Sorgenti

### Elementi cartografici di base

- Area urbanizzata
- Confini comunali

### Struttura insediativa

### Componenti di Valore Paesaggistico - Percettiva

- Itinerari escursionistici e territoriali
- Sentieri
- Percorsi ciclabili
- Strada panoramica
- Punti panoramici
- Crinali**
- Crinali principali
- Crinali secondari

### Struttura infrastrutturale

- Reticolo stradale urbano e periurbano
- Viabilità di grande comunicazione
- S.G.C FI-PI-LI
- Linea ferroviaria
- Stazioni ferroviarie

### Struttura ecosistemica

- Fiumi e biotopi lacustri e palustri
- Altri elementi della struttura ecosistemica

### Struttura agroforestale

- Zone agricole eterogenee
- Altri elementi della struttura agroforestale


### Struttura idro - geomorfologica

- Pozzi
- Depuratori



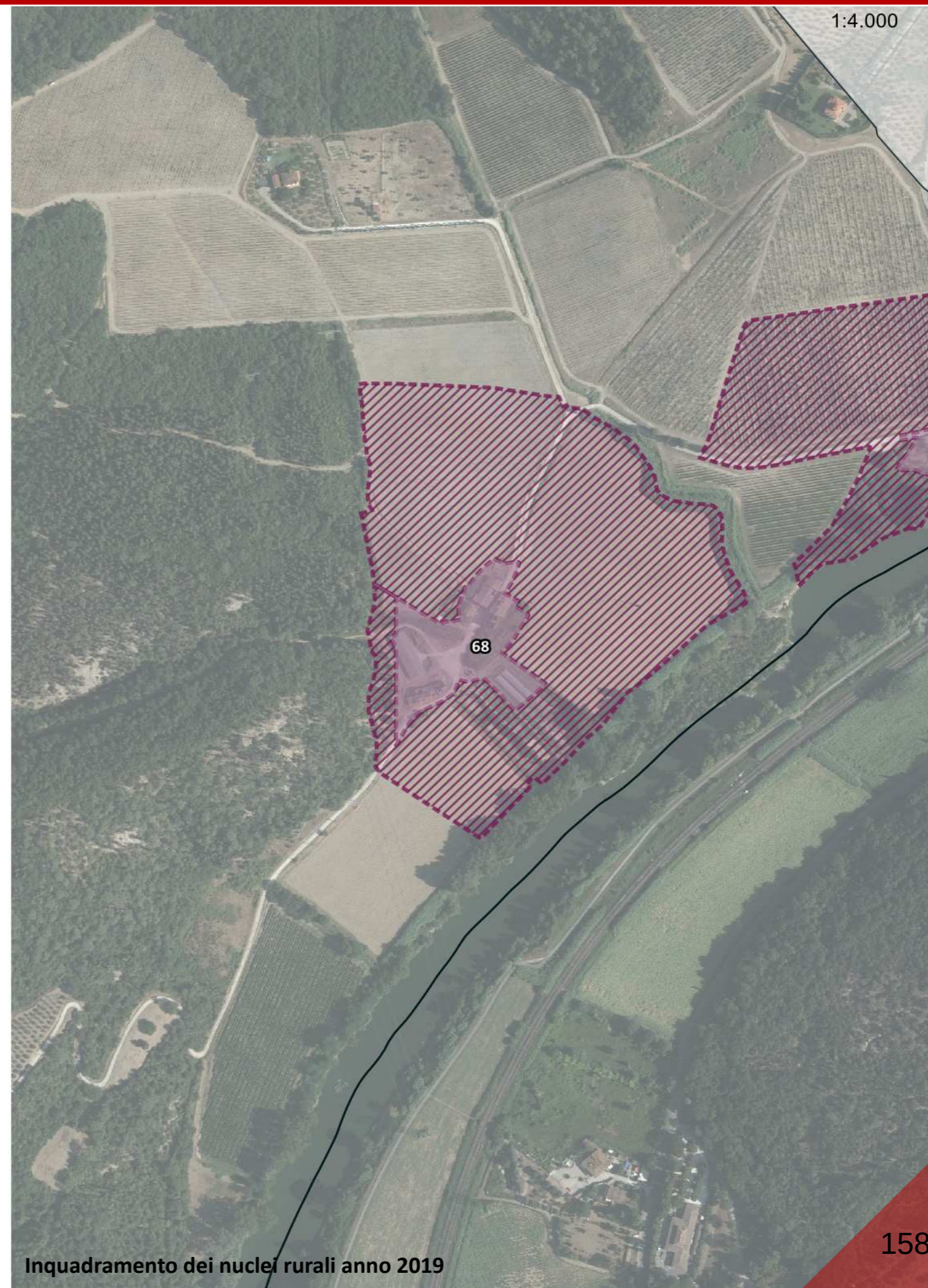
# 68-Caterattino

1:4.000



Inquadramento dei nuclei rurali anno 1954

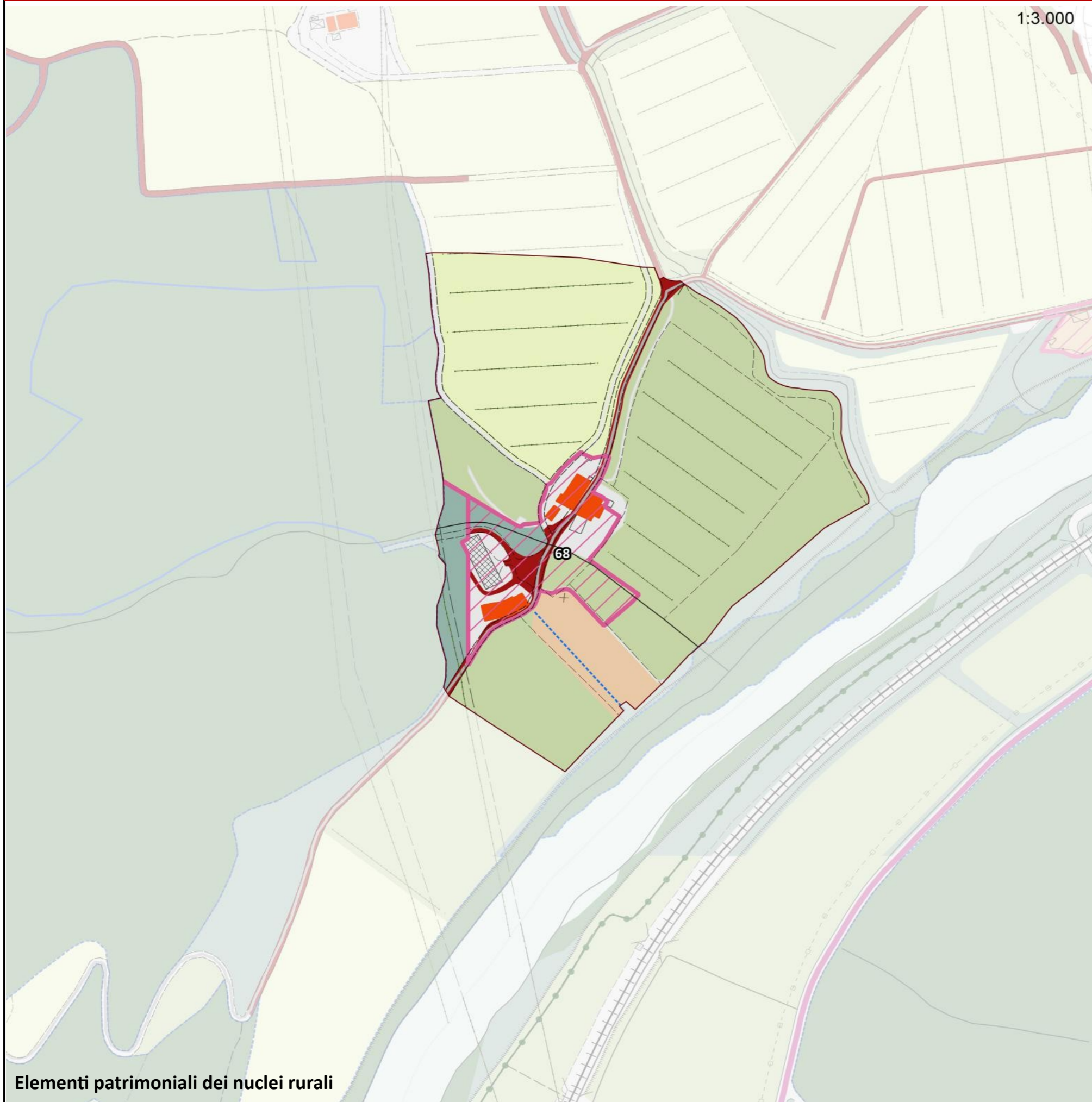
1:4.000



Inquadramento dei nuclei rurali anno 2019



1:3.000



## Legenda

### Struttura di impianto storico

- Percorsi fondativi
- Insediamenti urbani storici
- Nuclei rurali
- Edifici presenti al 1821
- Edifici presenti al 1954

### Beni architettonici e Socio - Culturali

- Immobili di interesse architettonico
- Zone di interesse archeologico

### Edifici e manufatto di interesse storico - culturale

- Pieve
- Chiesa
- Rocca
- Torre
- Castello
- Villa
- Fattoria

### Elementi arborei di valore storico - culturale

- Parco
- Albero monumentale
- Rarità botaniche

### Elementi minori delle identità e della specificità territoriale

- Tabernacolo

### Assesti vegetazionali

- Boschi e macchie
- Arbusteti

### Culture agrarie

- Seminativi e prati permanenti
- Coltivazione arborea

- Canalette e scoline
- Sorgenti

### Elementi cartografici di base

- Area urbanizzata
- Confini comunali

### Struttura insediativa

### Componenti di Valore Paesaggistico - Percettiva

- Itinerari escursionistici e territoriali
- Sentieri
- Percorsi ciclabili
- Strada panoramica
- Punti panoramici
- Crinali**
- Crinali principali
- Crinali secondari

### Struttura infrastrutturale

- Reticolo stradale urbano e periurbano
- Viabilità di grande comunicazione
- S.G.C FI-PI-LI
- Linea ferroviaria
- Stazioni ferroviarie

### Struttura ecosistemica

- Fiumi e biotopi lacustri e palustri
- Altri elementi della struttura ecosistemica

### Struttura agroforestale

- Zone agricole eterogenee
- Altri elementi della struttura agroforestale

### Struttura idro - geomorfologica

- Pozzi
- Depuratori



# 69-La nave di Camaioni

1:4.000



Inquadramento dei nuclei rurali anno 1954

1:4.000



Inquadramento dei nuclei rurali anno 2019



1:3.000



## Legenda

### Struttura di impianto storico

- Percorsi fondativi
- Insediamenti urbani storici
- Nuclei rurali
- Edifici presenti al 1821
- Edifici presenti al 1954

### Beni architettonici e Socio - Culturali

- Immobili di interesse architettonico
- Zone di interesse archeologico

### Edifici e manufatto di interesse storico - culturale

- Pieve
- Chiesa
- Rocca
- Torre
- Castello
- Villa
- Fattoria

### Elementi arborei di valore storico - culturale

- Parco
- Albero monumentale
- Rarità botaniche

### Elementi minori delle identità e della specificità territoriale

- Tabernacolo

### Assesti vegetazionali

- Boschi e macchie
- Arbusteti

### Culture agrarie

- Seminativi e prati permanenti
- Coltivazione arborea

- Canalette e scoline
- Sorgenti

### Elementi cartografici di base

- Area urbanizzata
- Confini comunali

### Struttura insediativa

### Componenti di Valore Paesaggistico - Percettiva

- Itinerari escursionistici e territoriali
- Sentieri
- Percorsi ciclabili
- Strada panoramica
- Punti panoramici
- Crinali**
- Crinali principali
- Crinali secondari

### Struttura infrastrutturale

- Reticolo stradale urbano e periurbano
- Viabilità di grande comunicazione
- S.G.C FI-PI-LI
- Linea ferroviaria
- Stazioni ferroviarie

### Struttura ecosistemica

- Fiumi e biotopi lacustri e palustri
- Altri elementi della struttura ecosistemica

### Struttura agroforestale

- Zone agricole eterogenee
- Altri elementi della struttura agroforestale

### Struttura idro - geomorfologica

- Pozzi
- Depuratori



# 70-San Martino in Campo

1:4.000



Inquadramento dei nuclei rurali anno 1954

1:4.000



Inquadramento dei nuclei rurali anno 2019





1:3.000

## Legenda

### Struttura di impianto storico

-  Percorsi fondativi
-  Insediamenti urbani storici
-  Nuclei rurali
-  Edifici presenti al 1821
-  Edifici presenti al 1954

### Beni architettonici e Socio - Culturali

-  Immobili di interesse architettonico
-  Zone di interesse archeologico

### Edifici e manufatto di interesse storico - culturale

-  Pieve
-  Chiesa
-  Rocca
-  Torre
-  Castello
-  Villa
-  Fattoria

### Elementi arborei di valore storico - culturale

-  Parco
-  Albero monumentale
-  Rarità botaniche

### Elementi minori delle identità e della specificità territoriale

-  Tabernacolo

### Assegni vegetazionali

-  Boschi e macchie
-  Arbusteti

### Culture agrarie

-  Seminativi e prati permanenti
-  Coltivazione arborea








-  Canalette e scoline
-  Sorgenti

### Elementi cartografici di base

-  Area urbanizzata
-  Confini comunali

### Struttura insediativa



### Componenti di Valore Paesaggistico - Percettiva

-  Itinerari escursionistici e territoriali
-  Sentieri
-  Percorsi ciclabili
-  Strada panoramica
-  Punti panoramici
- Crinali**
-  Crinali principali
-  Crinali secondari

### Struttura infrastrutturale

-  Reticolo stradale urbano e periurbano
-  Viabilità di grande comunicazione
-  S.G.C FI-PI-LI
-  Linea ferroviaria
-  Stazioni ferroviarie

### Struttura ecosistemica

-  Fiumi e biotopi lacustri e palustri
-  Altri elementi della struttura ecosistemica

### Struttura agroforestale

-  Zone agricole eterogenee
-  Altri elementi della struttura agroforestale

### Struttura idro - geomorfologica

-  Pozzi
-  Depuratori

Elementi patrimoniali dei nuclei rurali

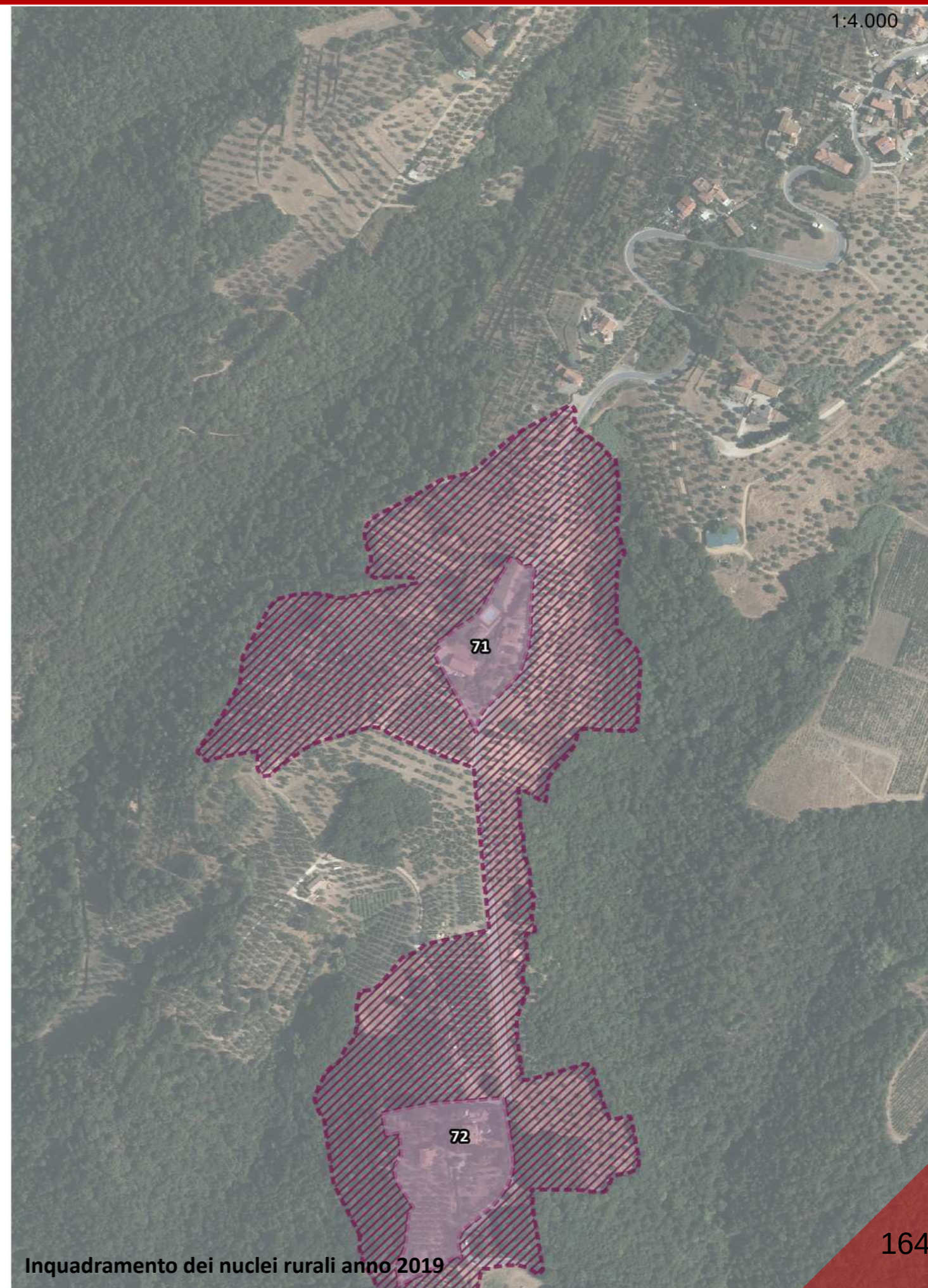


1:4.000



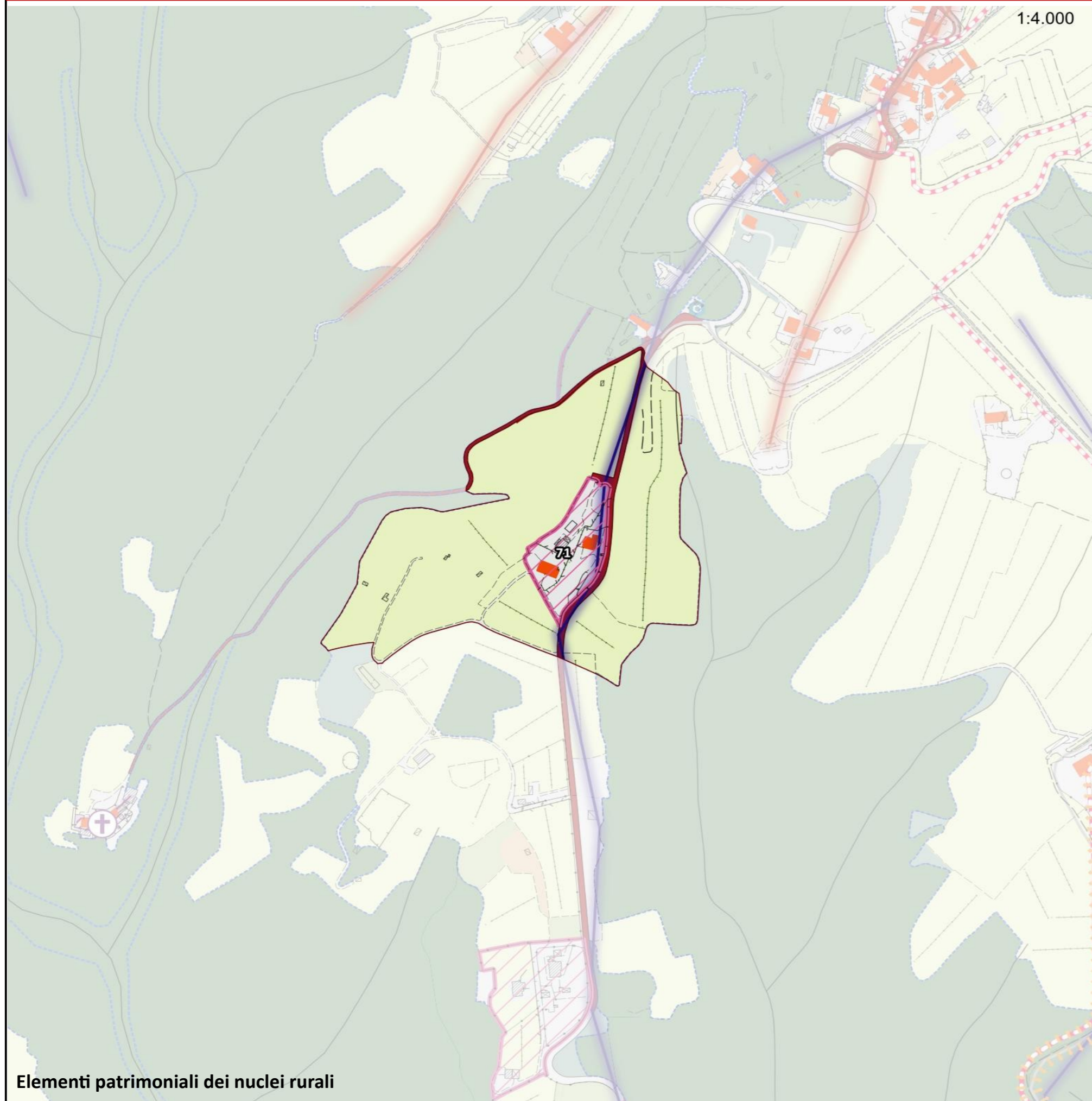
Inquadramento dei nuclei rurali anno 1954

1:4.000



Inquadramento dei nuclei rurali anno 2019





## Legenda

### Struttura di impianto storico

- Percorsi fondativi
- Insediamenti urbani storici
- Nuclei rurali
- Edifici presenti al 1821
- Edifici presenti al 1954

### Beni architettonici e Socio - Culturali

- Immobili di interesse architettonico
- Zone di interesse archeologico

### Edifici e manufatto di interesse storico - culturale

- Pieve
- Chiesa
- Rocca
- Torre
- Castello
- Villa
- Fattoria

### Elementi arborei di valore storico - culturale

- Parco
- Albero monumentale
- Rarità botaniche

### Elementi minori delle identità e della specificità territoriale

- Tabernacolo

### Assegni vegetazionali

- Boschi e macchie
- Arbusteti

### Culture agrarie

- Seminativi e prati permanenti
- Coltivazione arborea

- Canalette e scoline
- Sorgenti

### Elementi cartografici di base

- Area urbanizzata
- Confini comunali

### Struttura insediativa

### Componenti di Valore Paesaggistico - Percettiva

- Itinerari escursionistici e territoriali
- Sentieri
- Percorsi ciclabili
- Strada panoramica
- Punti panoramici
- Crinali**
- Crinali principali
- Crinali secondari

### Struttura infrastrutturale

- Reticolo stradale urbano e periurbano
- Viabilità di grande comunicazione
- S.G.C FI-PI-LI
- Linea ferroviaria
- Stazioni ferroviarie

### Struttura ecosistemica

- Fiumi e biotopi lacustri e palustri
- Altri elementi della struttura ecosistemica

### Struttura agroforestale

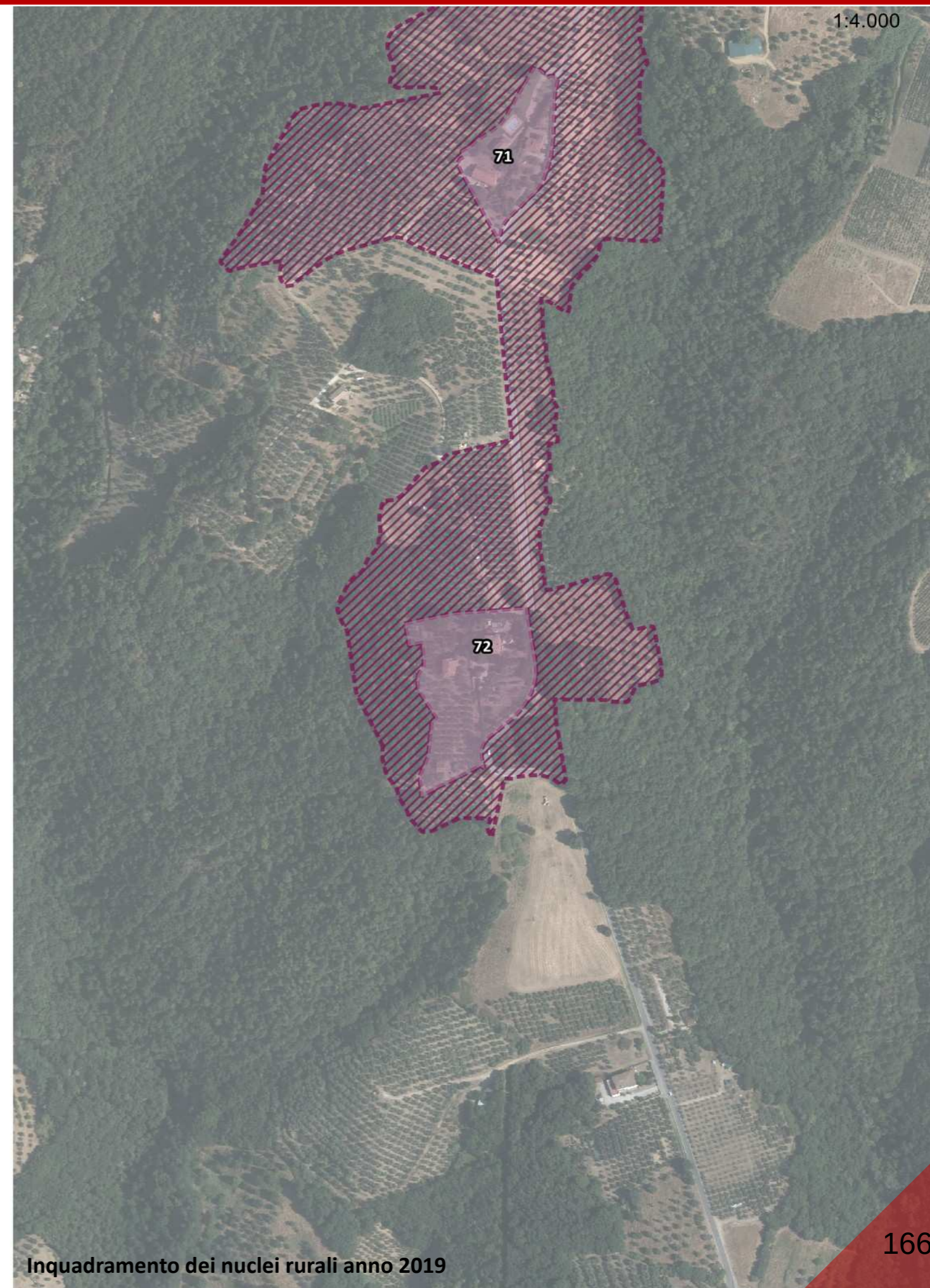
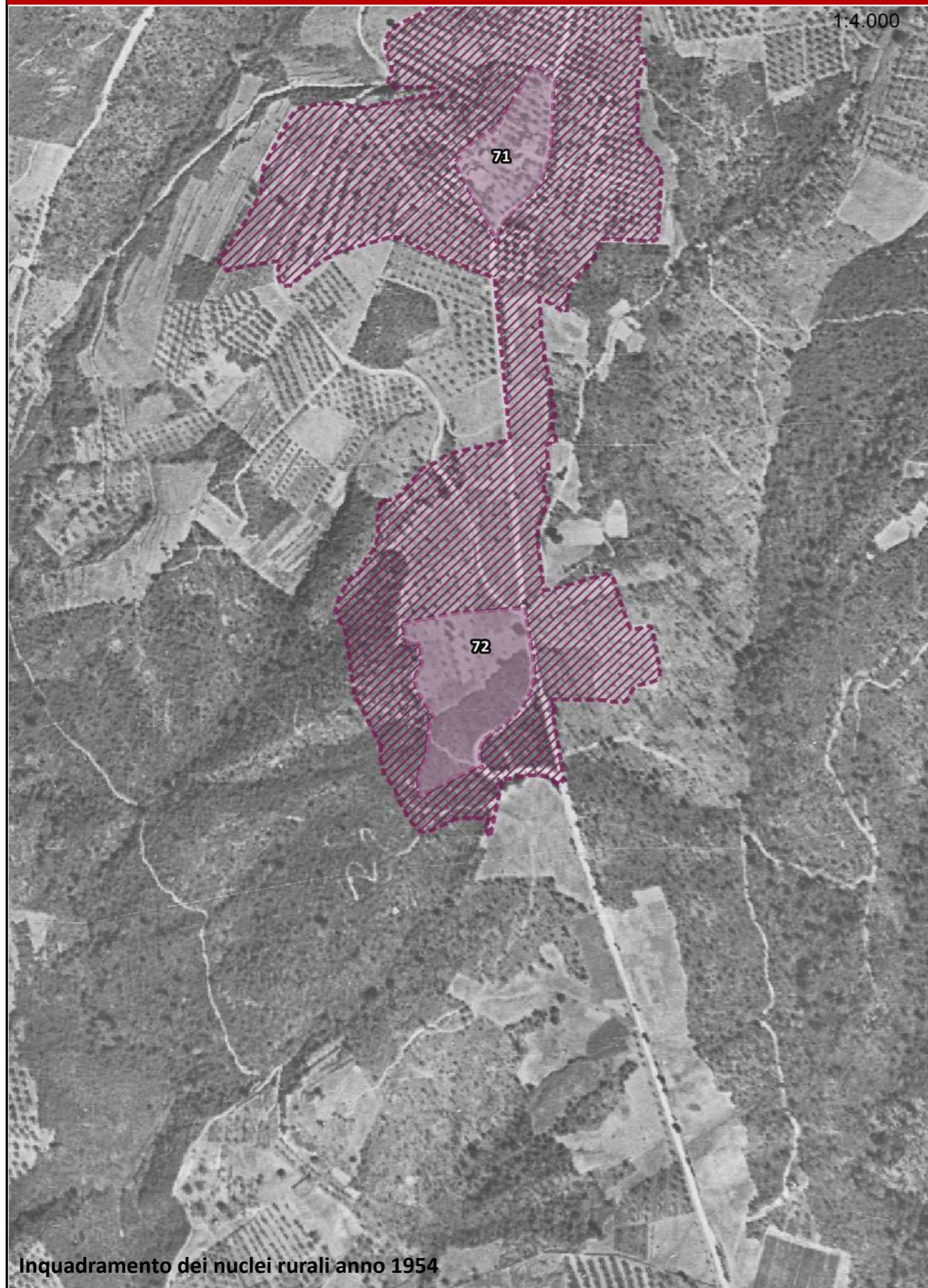
- Zone agricole eterogenee
- Altri elementi della struttura agroforestale

### Struttura idro - geomorfologica

- Pozzi
- Depuratori

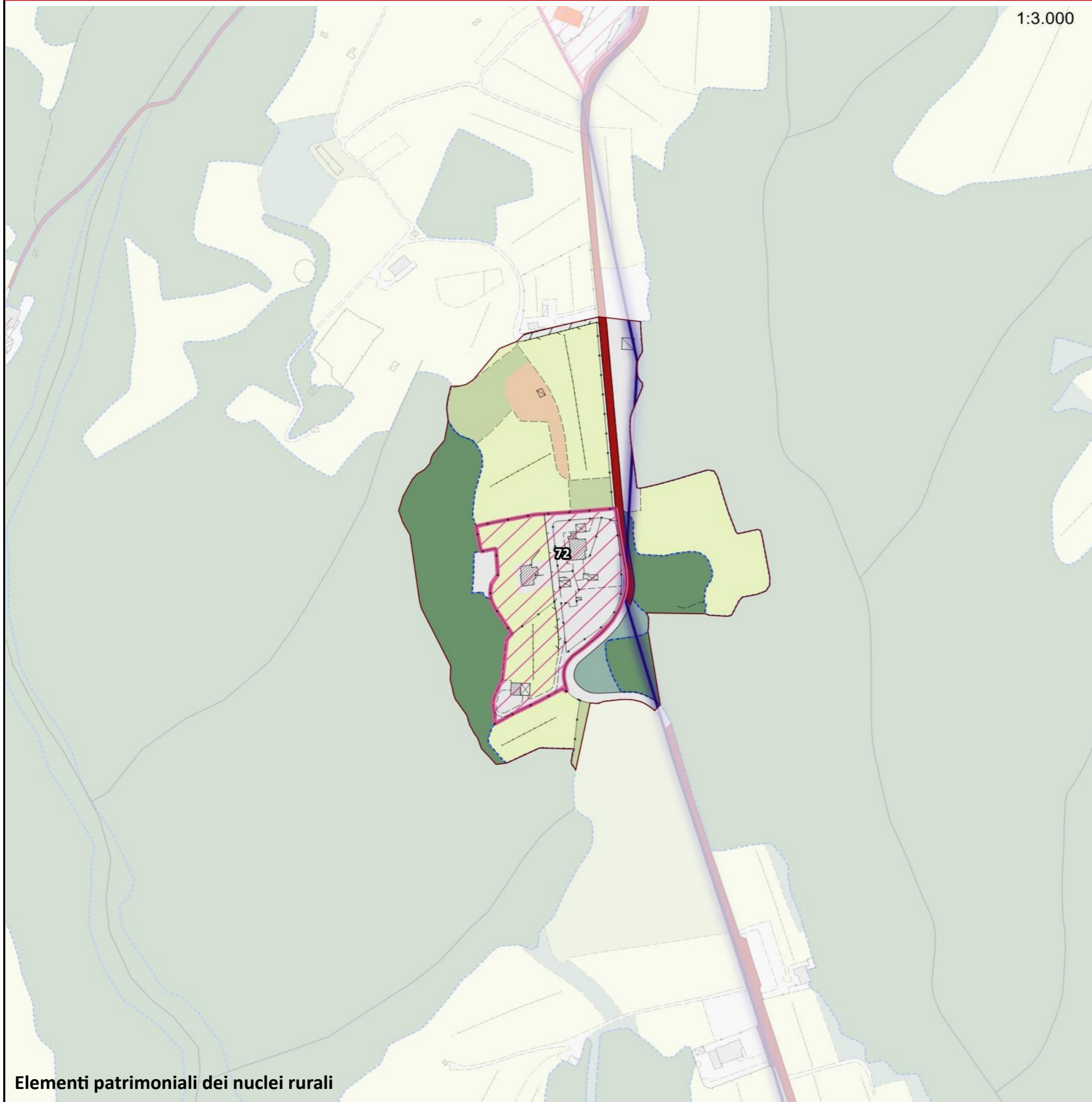


# 72-Spiaggia di Sopra





1:3.000



## Legenda

### Struttura di impianto storico

- Percorsi fondativi
- Insediamenti urbani storici
- Nuclei rurali
- Edifici presenti al 1821
- Edifici presenti al 1954

### Beni architettonici e Socio - Culturali

- Immobili di interesse architettonico
- Zone di interesse archeologico

### Edifici e manufatto di interesse storico - culturale

- Pieve
- Chiesa
- Rocca
- Torre
- Castello
- Villa
- Fattoria

### Elementi arborei di valore storico - culturale

- Parco
- Albero monumentale
- Rarità botaniche

### Elementi minori delle identità e della specificità territoriale

- Tabernacolo

### Assesti vegetazionali

- Boschi e macchie
- Arbusteti

### Culture agrarie

- Seminativi e prati permanenti
- Coltivazione arboree

- Canalette e scoline
- Sorgenti

### Elementi cartografici di base

- Area urbanizzata
- Confini comunali

### Struttura insediativa

### Componenti di Valore Paesaggistico - Percettiva

- Itinerari escursionistici e territoriali
- Sentieri
- Percorsi ciclabili
- Strada panoramica
- Punti panoramici
- Crinali**
- Crinali principali
- Crinali secondari

### Struttura infrastrutturale

- Reticolo stradale urbano e periurbano
- Viabilità di grande comunicazione
- S.G.C FI-PI-LI
- Linea ferroviaria
- Stazioni ferroviarie

### Struttura ecosistemica

- Fiumi e biotopi lacustri e palustri
- Altri elementi della struttura ecosistemica

### Struttura agroforestale

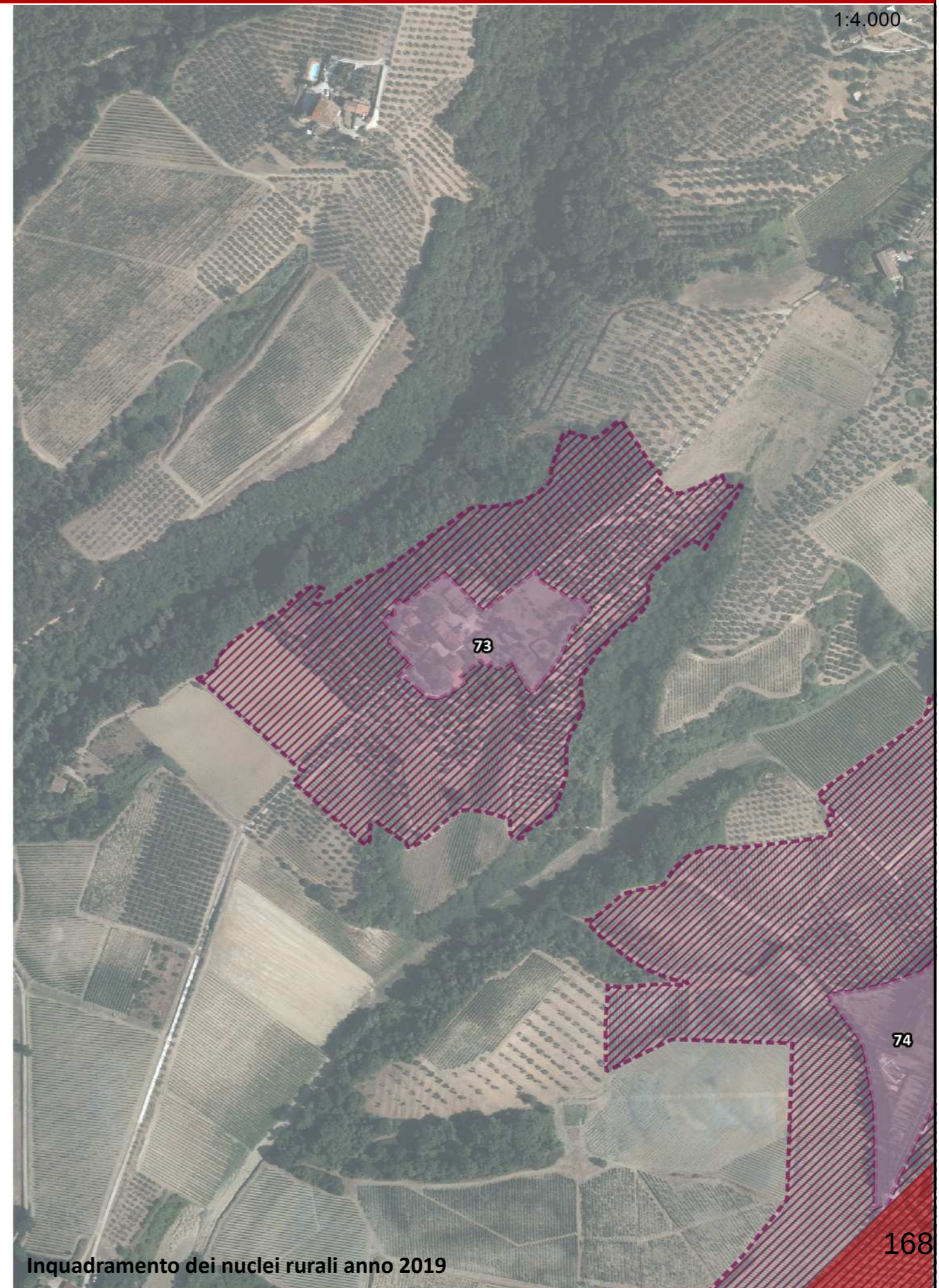
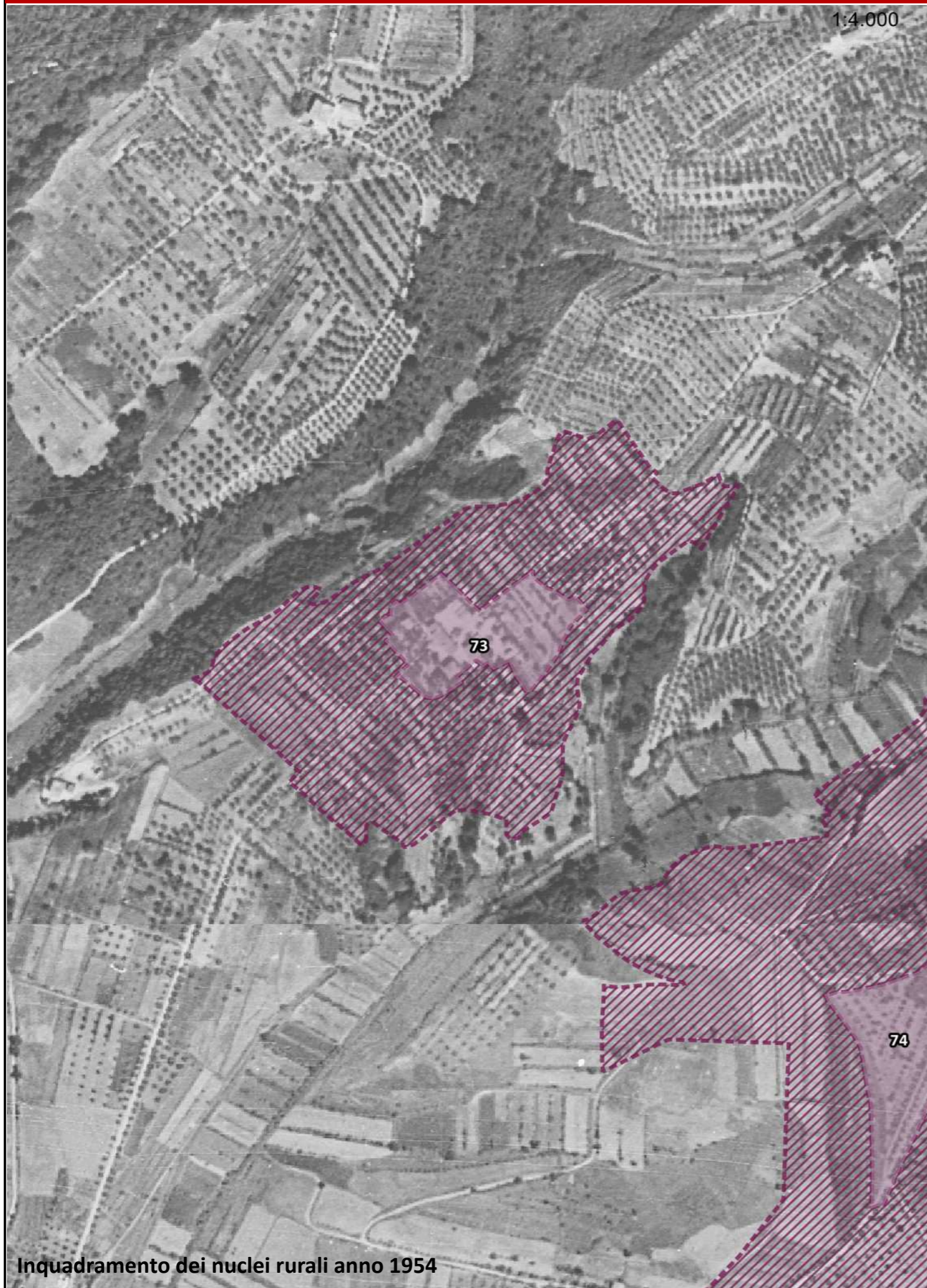
- Zone agricole eterogenee
- Altri elementi della struttura agroforestale

### Struttura idro - geomorfologica

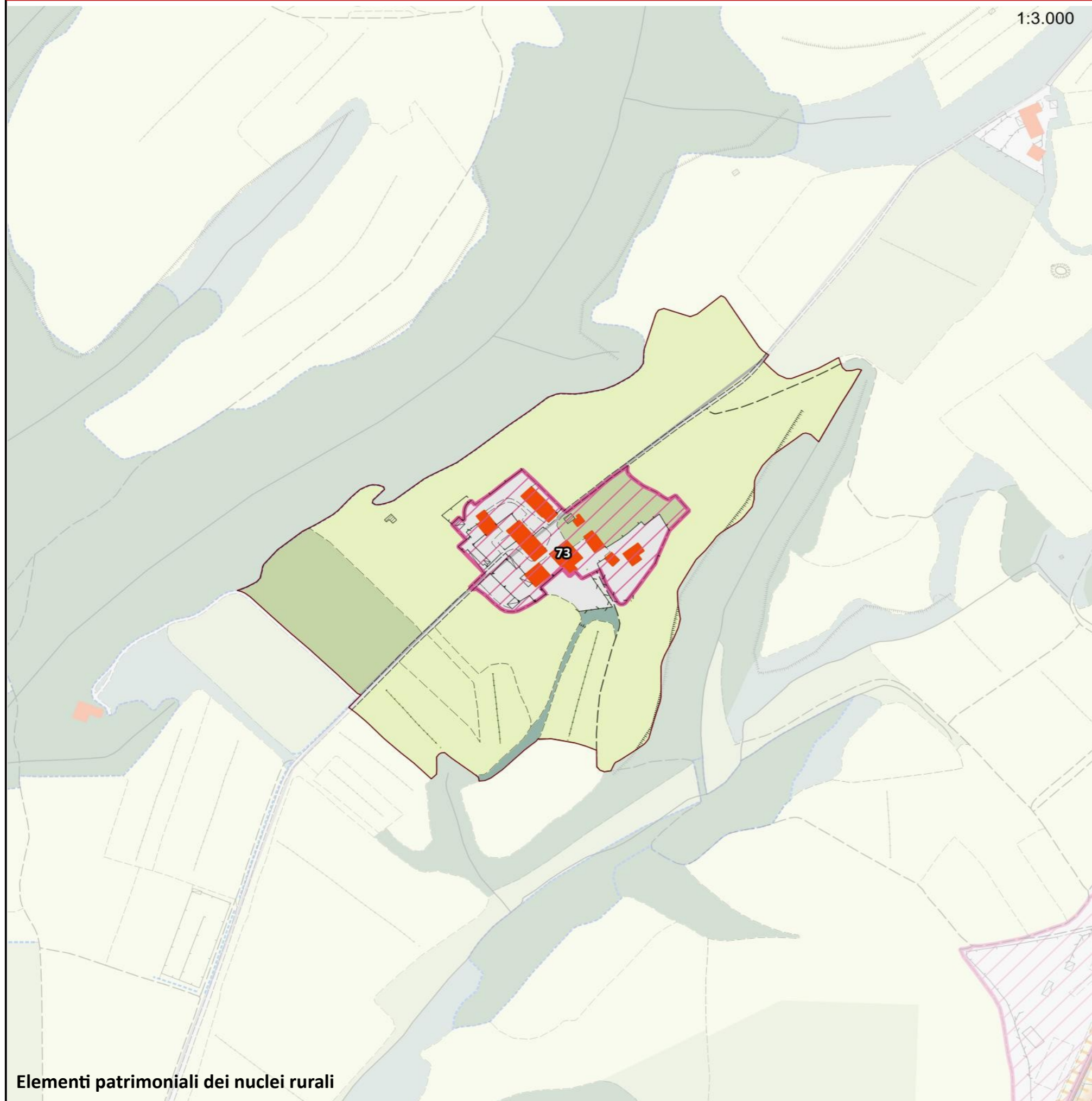
- Pozzi
- Depuratori



# 73-Pancoli







## Legenda

### Struttura di impianto storico

- Percorsi fondativi
- Insediamenti urbani storici
- Nuclei rurali
- Edifici presenti al 1821
- Edifici presenti al 1954

### Beni architettonici e Socio - Culturali

- Immobili di interesse architettonico
- Zone di interesse archeologico

### Edifici e manufatto di interesse storico - culturale

- Pieve
- Chiesa
- Rocca
- Torre
- Castello
- Villa
- Fattoria

### Elementi arborei di valore storico - culturale

- Parco
- Albero monumentale
- Rarità botaniche

### Elementi minori delle identità e della specificità territoriale

- Tabernacolo

### Assegni vegetazionali

- Boschi e macchie
- Arbusteti

### Culture agrarie

- Seminativi e prati permanenti
- Coltivazione arborea

- Canalette e scoline
- Sorgenti

### Elementi cartografici di base

- Area urbanizzata
- Confini comunali

### Struttura insediativa

### Componenti di Valore Paesaggistico - Percettiva

- Itinerari escursionistici e territoriali
- Sentieri
- Percorsi ciclabili
- Strada panoramica
- Punti panoramici
- Crinali
- Crinali principali
- Crinali secondari

### Struttura infrastrutturale

- Reticolo stradale urbano e periurbano
- Viabilità di grande comunicazione
- S.G.C FI-PI-LI
- Linea ferroviaria
- Stazioni ferroviarie

### Struttura ecosistemica

- Fiumi e biotopi lacustri e palustri
- Altri elementi della struttura ecosistemica

### Struttura agroforestale

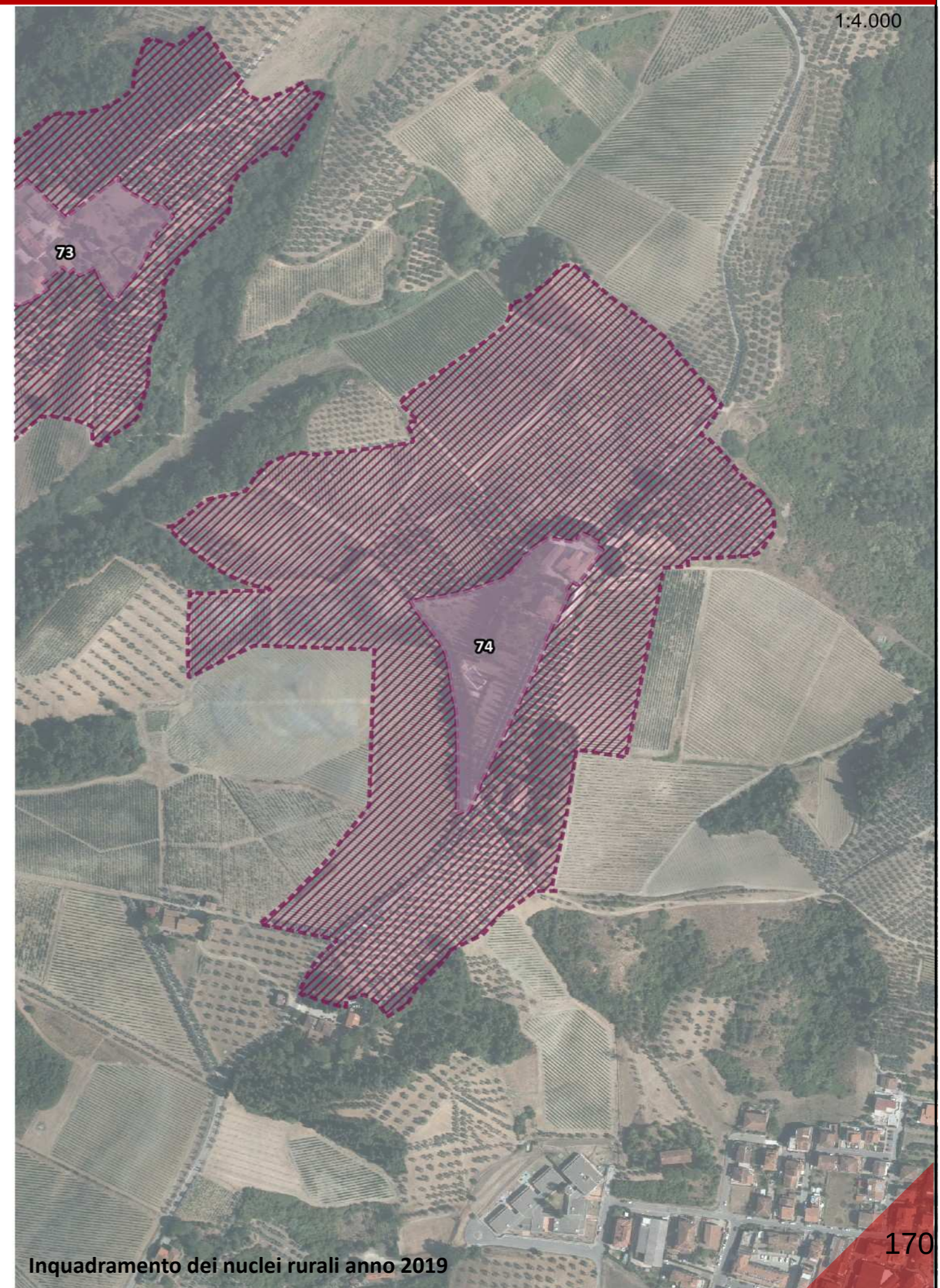
- Zone agricole eterogenee
- Altri elementi della struttura agroforestale

### Struttura idro - geomorfologica

- Pozzi
- Depuratori

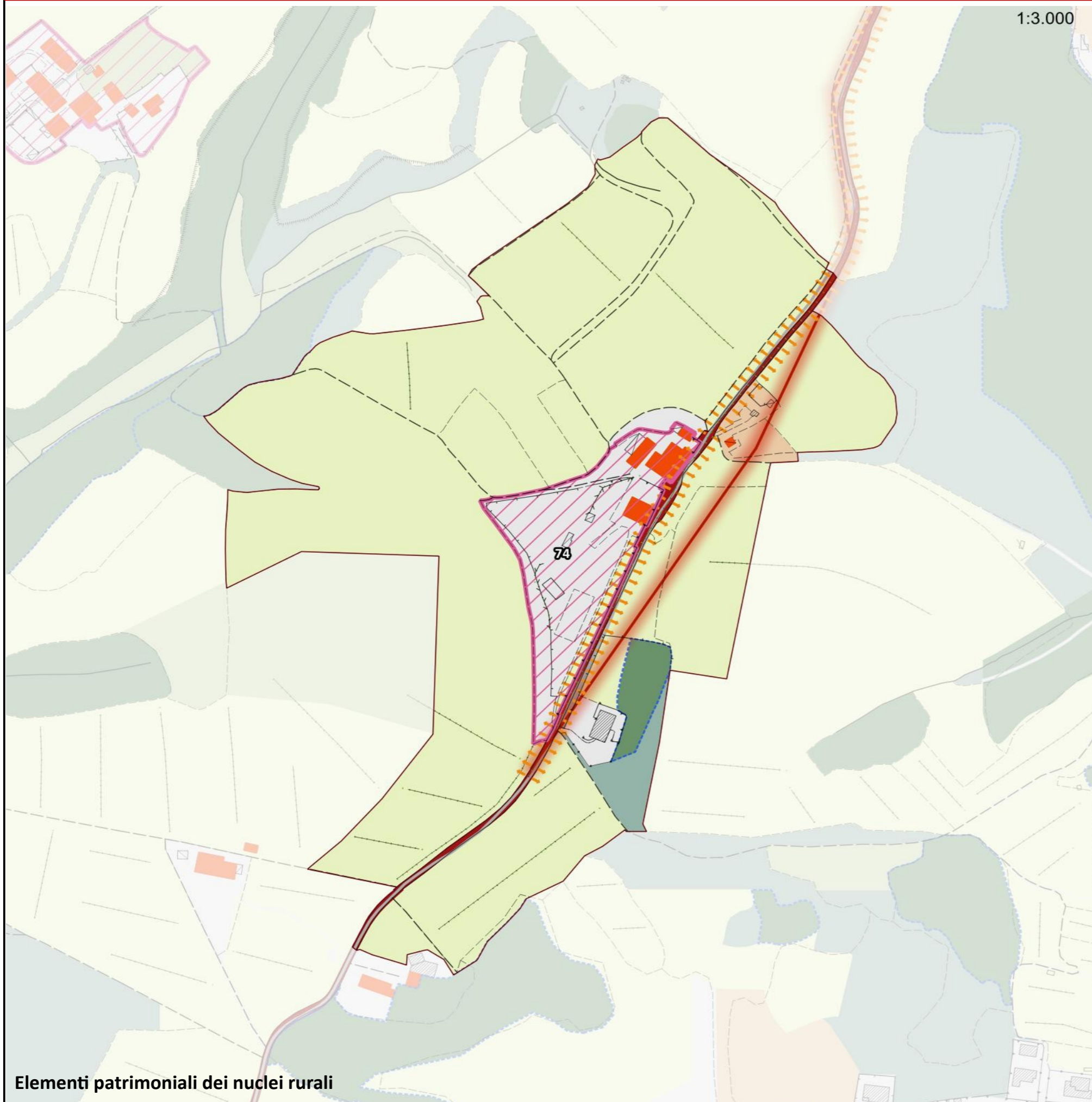


# 74-La Collina





1:3.000



## Legenda

### Struttura di impianto storico

- Percorsi fondativi
- Insediamenti urbani storici
- Nuclei rurali
- Edifici presenti al 1821
- Edifici presenti al 1954

### Beni architettonici e Socio - Culturali

- Immobili di interesse architettonico
- Zone di interesse archeologico

### Edifici e manufatto di interesse storico - culturale

- Pieve
- Chiesa
- Rocca
- Torre
- Castello
- Villa
- Fattoria

### Elementi arborei di valore storico - culturale

- Parco
- Albero monumentale
- Rarità botaniche

### Elementi minori delle identità e della specificità territoriale

- Tabernacolo

### Assesti vegetazionali

- Boschi e macchie
- Arbusteti

### Culture agrarie

- Seminativi e prati permanenti
- Coltivazione arborea

- Canalette e scoline
- Sorgenti

### Elementi cartografici di base

- Area urbanizzata
- Confini comunali

### Struttura insediativa

### Componenti di Valore Paesaggistico - Percettiva

- Itinerari escursionistici e territoriali
- Sentieri
- Percorsi ciclabili
- Strada panoramica
- Punti panoramici
- Crinali**
- Crinali principali
- Crinali secondari

### Struttura infrastrutturale

- Reticolo stradale urbano e periurbano
- Viabilità di grande comunicazione
- S.G.C FI-PI-LI
- Linea ferroviaria
- Stazioni ferroviarie

### Struttura ecosistemica

- Fiumi e biotopi lacustri e palustri
- Altri elementi della struttura ecosistemica

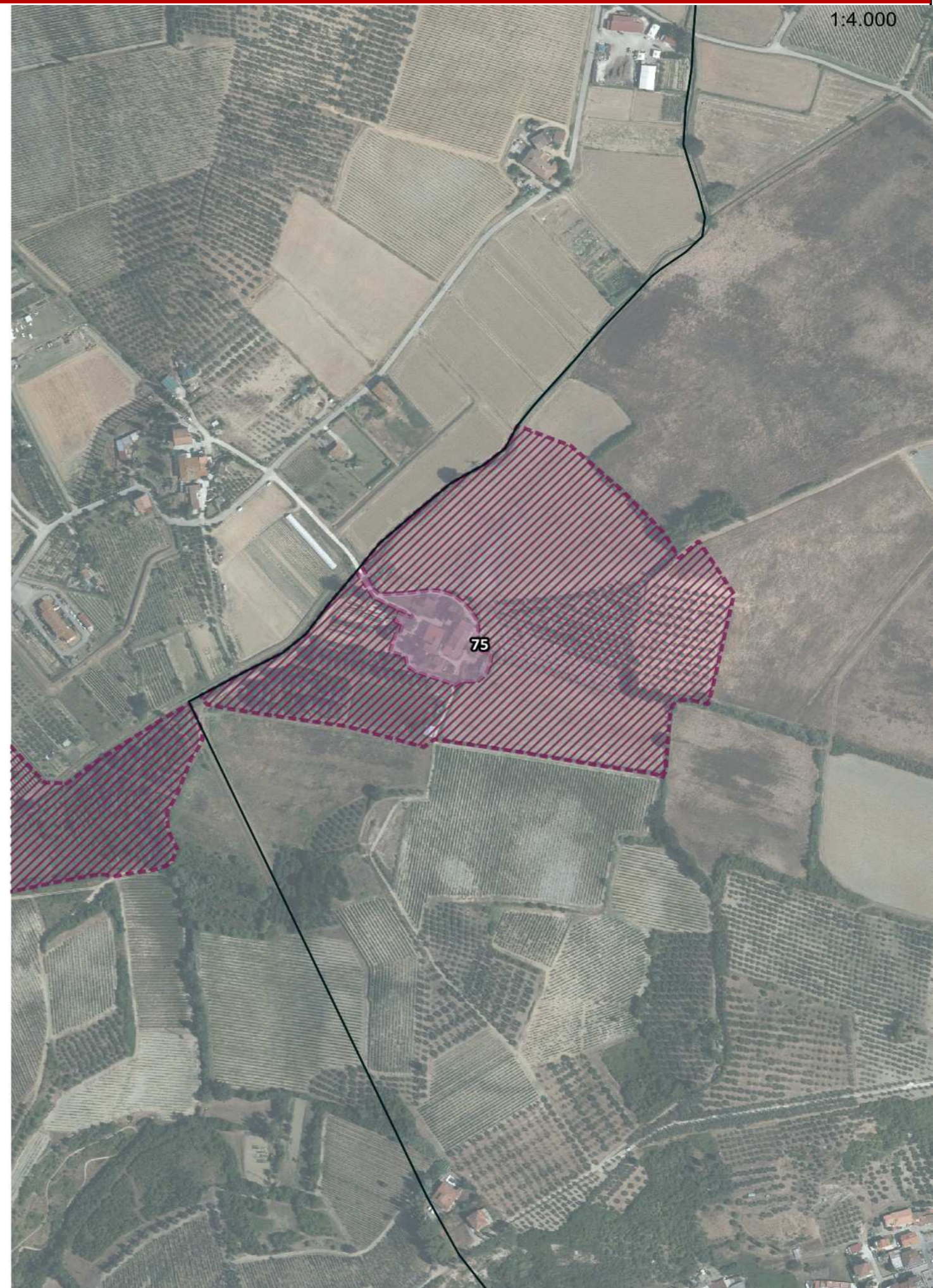
### Struttura agroforestale

- Zone agricole eterogenee
- Altri elementi della struttura agroforestale

### Struttura idro - geomorfologica

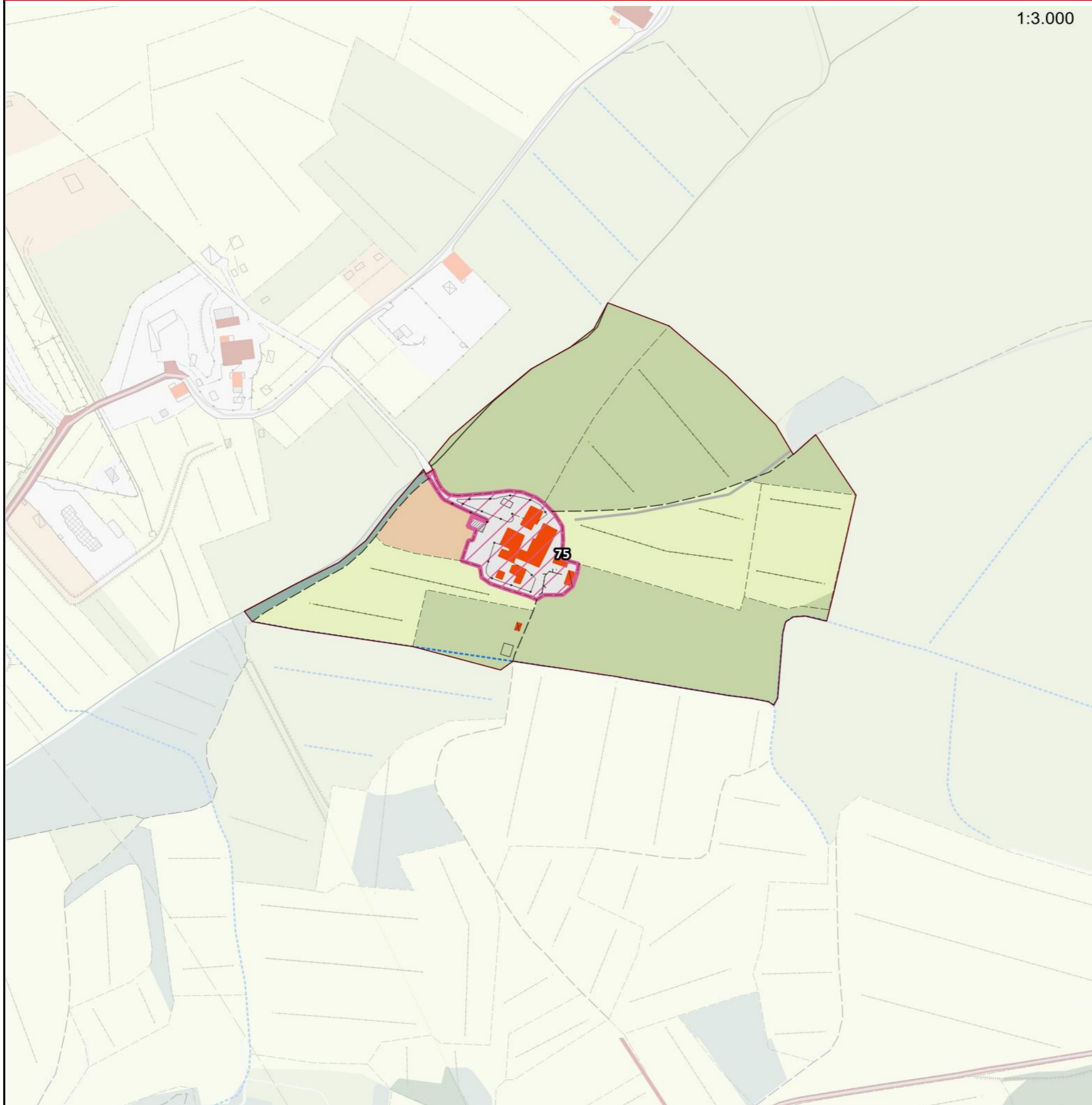
- Pozzi
- Depuratori







1:3.000



## Legenda

### Struttura di impianto storico

- Percorsi fondativi
- Insediamenti urbani storici
- Nuclei rurali
- Edifici presenti al 1821
- Edifici presenti al 1954

### Beni architettonici e Socio - Culturali

- Immobili di interesse architettonico
- Zone di interesse archeologico

### Edifici e manufatto di interesse storico - culturale

- Pieve
- Chiesa
- Rocca
- Torre
- Castello
- Villa
- Fattoria

### Elementi arborei di valore storico - culturale

- Parco
- Albero monumentale
- Rarità botaniche

### Elementi minori delle identità e della specificità territoriale

- Tabernacolo

### Assegni vegetazionali

- Boschi e macchie
- Arbusteti

### Colture agrarie

- Seminativi e prati permanenti
- Coltivazione arborea

- Canalette e scoline
- Sorgenti

### Elementi cartografici di base

- Area urbanizzata
- Confini comunali

### Struttura insediativa

### Componenti di Valore Paesaggistico - Percettiva

- Itinerari escursionistici e territoriali
- Sentieri
- Percorsi ciclabili
- Strada panoramica
- Punti panoramici
- Crinali**
- Crinali principali
- Crinali secondari

### Struttura infrastrutturale

- Reticolo stradale urbano e periurbano
- Viabilità di grande comunicazione
- S.G.C FI-PI-LI
- Linea ferroviaria
- Stazioni ferroviarie

### Struttura ecosistemica

- Fiumi e biotopi lacustri e palustri
- Altri elementi della struttura ecosistemica

### Struttura agroforestale

- Zone agricole eterogenee
- Altri elementi della struttura agroforestale

### Struttura idro - geomorfologica

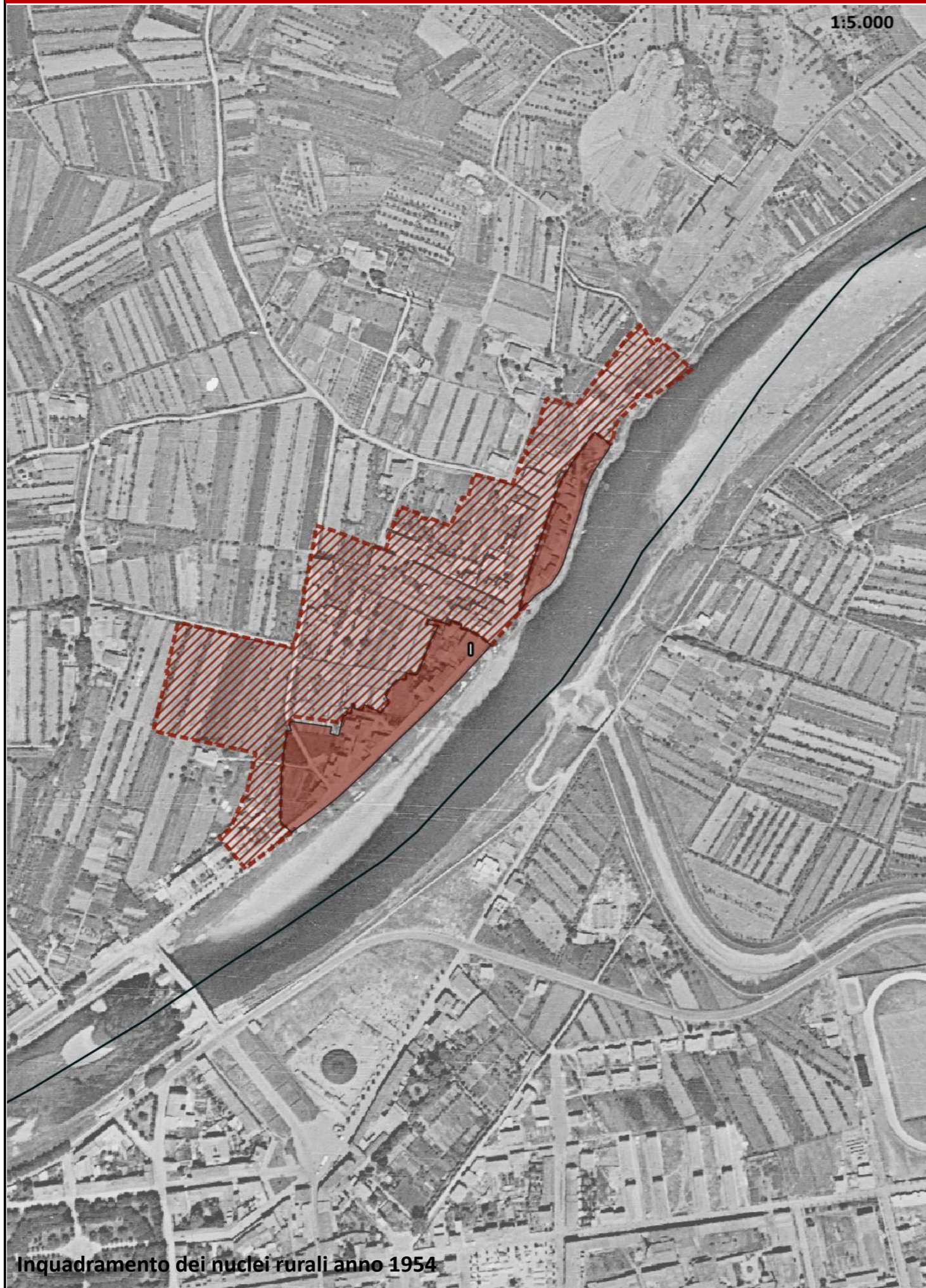
- Pozzi
- Depuratori



# Centri Storici Vinci







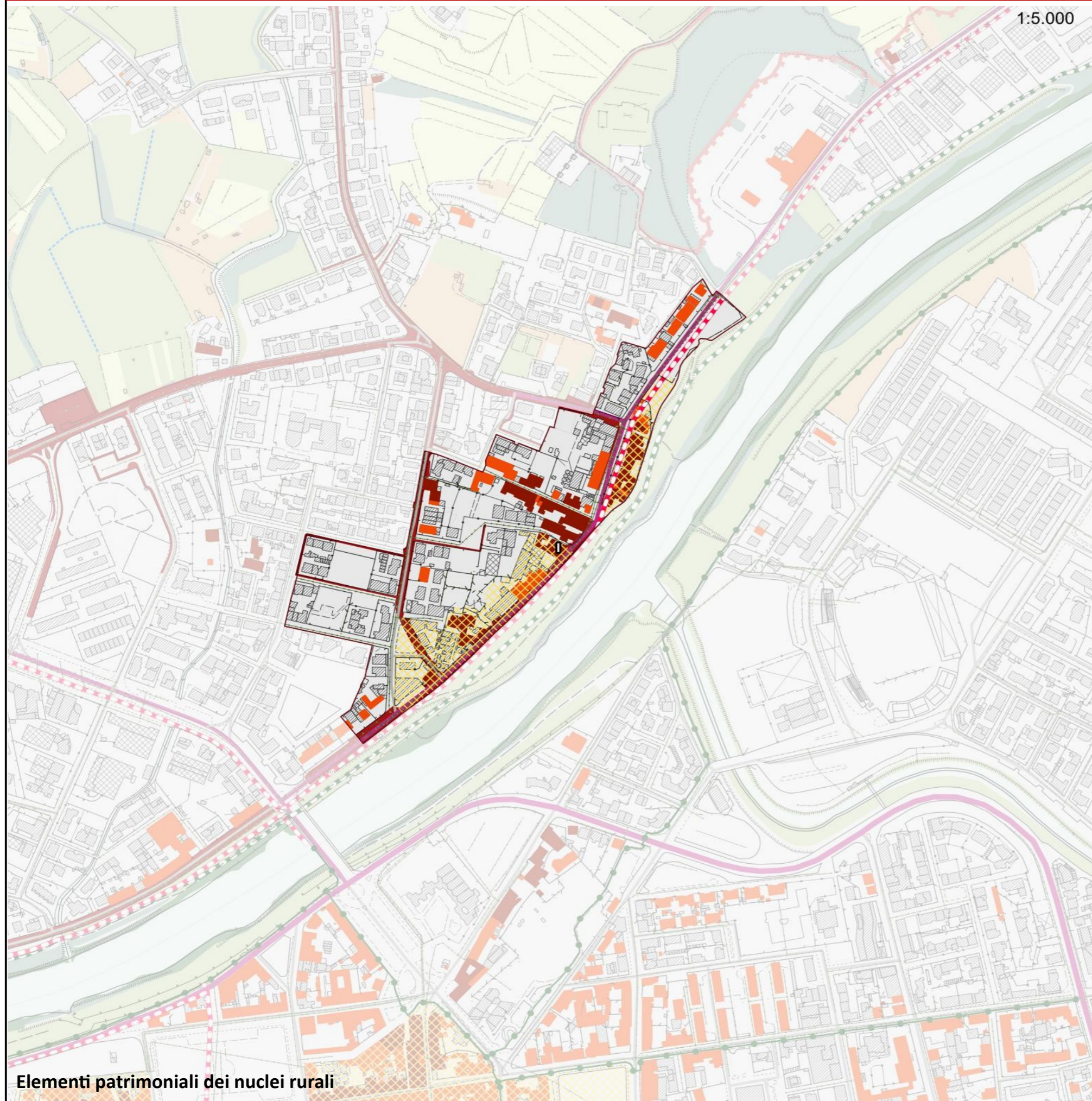
Inquadramento dei nuclei rurali anno 1954



Inquadramento dei nuclei rurali anno 2019



1:5.000



## Legenda

### Struttura di impianto storico

- Percorsi fondativi
- Insediamenti urbani storici
- Nuclei rurali
- Edifici presenti al 1821
- Edifici presenti al 1954

### Beni architettonici e Socio - Culturali

- Immobili di interesse architettonico
- Zone di interesse archeologico

### Edifici e manufatto di interesse storico - culturale

- Pieve
- Chiesa
- Rocca
- Torre
- Castello
- Villa
- Fattoria

### Elementi arborei di valore storico - culturale

- Parco
- Albero monumentale
- Rarità botaniche

### Elementi minori delle identità e della specificità territoriale

- Tabernacolo

### Assesti vegetazionali

- Boschi e macchie
- Arbusteti

### Culture agrarie

- Seminativi e prati permanenti
- Coltivazione arborea

- Canalette e scoline
- Sorgenti

### Elementi cartografici di base

- Area urbanizzata
- Confini comunali

### Struttura insediativa

### Componenti di Valore Paesaggistico - Percettiva

- Itinerari escursionistici e territoriali
- Sentieri
- Percorsi ciclabili
- Strada panoramica
- Punti panoramici
- Crinali**
- Crinali principali
- Crinali secondari

### Struttura infrastrutturale

- Reticolo stradale urbano e periurbano
- Viabilità di grande comunicazione
- S.G.C FI-PI-LI
- Linea ferroviaria
- Stazioni ferroviarie

### Struttura ecosistemica

- Fiumi e biotopi lacustri e palustri
- Altri elementi della struttura ecosistemica

### Struttura agroforestale

- Zone agricole eterogenee
- Altri elementi della struttura agroforestale

### Struttura idro - geomorfologica

- Pozzi
- Depuratori

Elementi patrimoniali dei nuclei rurali

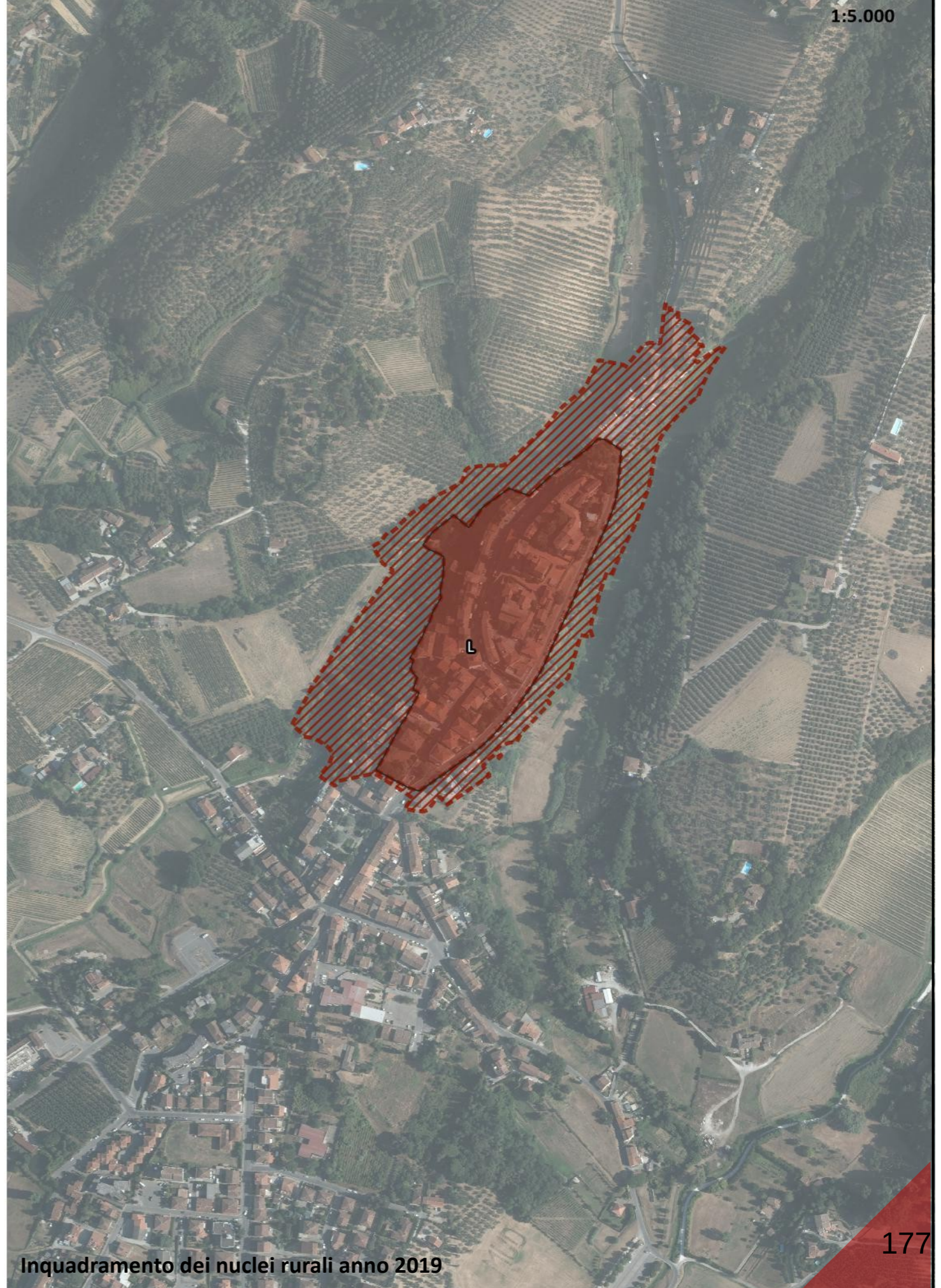


1:5.000



Inquadramento dei nuclei rurali anno 1954

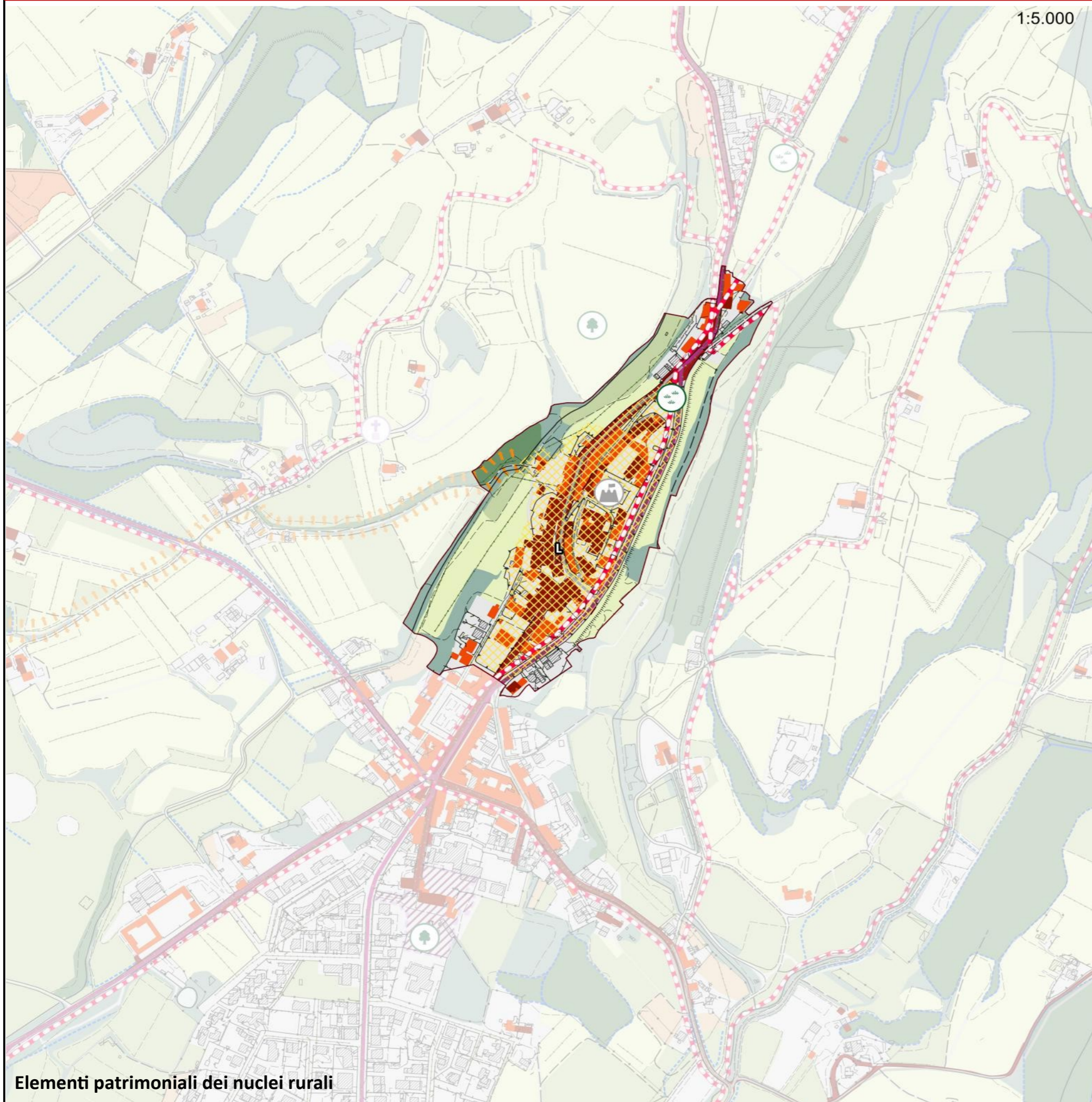
1:5.000



Inquadramento dei nuclei rurali anno 2019



1:5.000



## Legenda

### Struttura di impianto storico

- Percorsi fondativi
- Insedimenti urbani storici
- Nuclei rurali
- Edifici presenti al 1821
- Edifici presenti al 1954

### Beni architettonici e Socio - Culturali

- Immobili di interesse architettonico
- Zone di interesse archeologico

### Edifici e manufatto di interesse storico - culturale

- Pieve
- Chiesa
- Rocca
- Torre
- Castello
- Villa
- Fattoria

### Elementi arborei di valore storico - culturale

- Parco
- Albero monumentale
- Rarità botaniche

### Elementi minori delle identità e della specificità territoriale

- Tabernacolo

### Assestti vegetazionali

- Boschi e macchie
- Arbusteti

### Culture agrarie

- Seminativi e prati permanenti
- Coltivazione arborea

- Canalette e scoline
- Sorgenti

### Elementi cartografici di base

- Area urbanizzata
- Confini comunali

### Struttura insediativa

### Componenti di Valore Paesaggistico - Percettiva

- Itinerari escursionistici e territoriali
- Sentieri
- Percorsi ciclabili
- Strada panoramica
- Punti panoramici
- Crinali
- Crinali principali
- Crinali secondari

### Struttura infrastrutturale

- Reticolo stradale urbano e periurbano
- Viabilità di grande comunicazione
- S.G.C. FI-PI-LI
- Linea ferroviaria
- Stazioni ferroviarie

### Struttura ecosistemica

- Fiumi e biotopi lacustri e palustri
- Altri elementi della struttura ecosistemica

### Struttura agroforestale

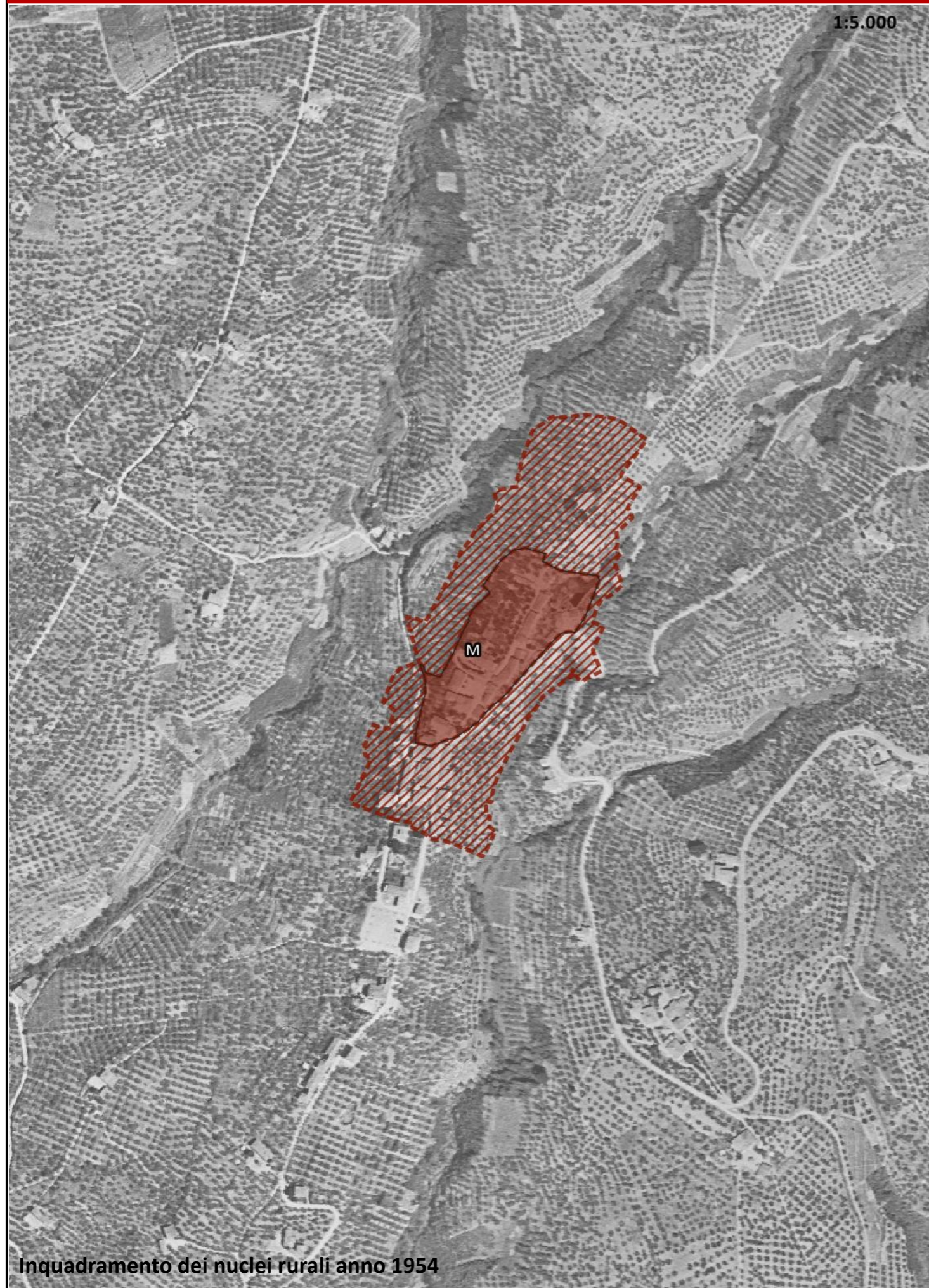
- Zone agricole eterogenee
- Altri elementi della struttura agroforestale

### Struttura idro - geomorfologica

- Pozzi
- Depuratori

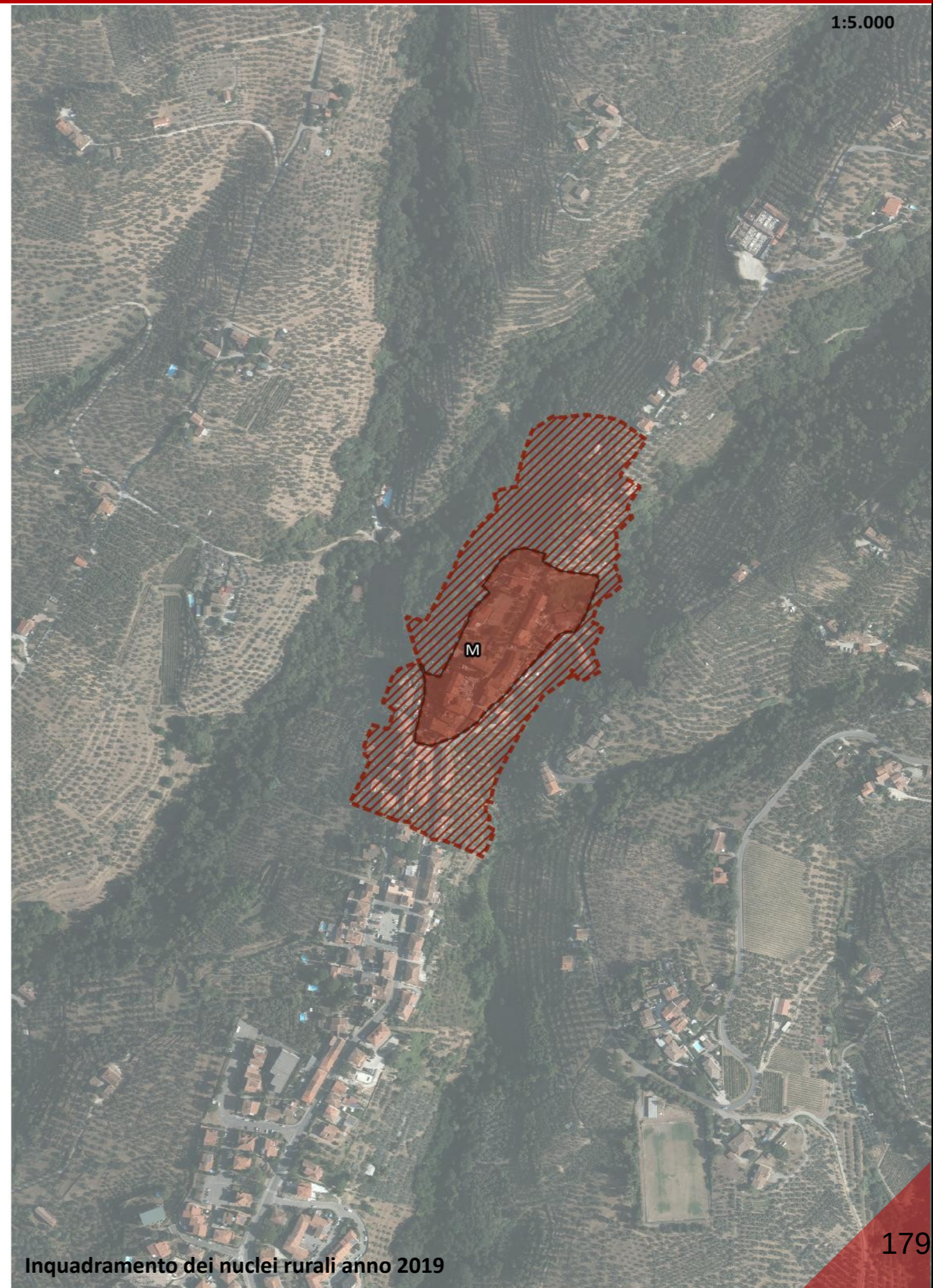


1:5.000



Inquadramento dei nuclei rurali anno 1954

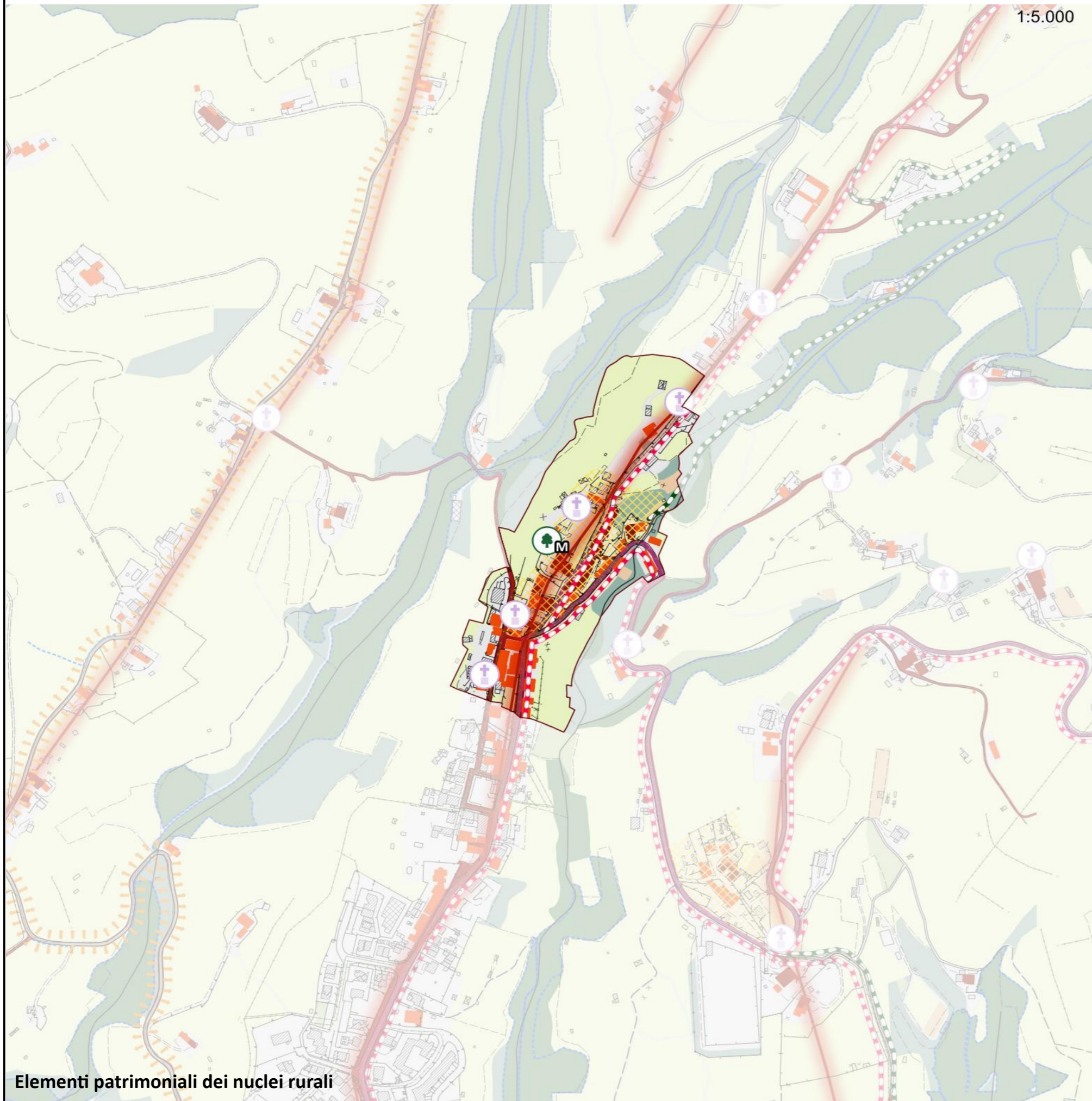
1:5.000



Inquadramento dei nuclei rurali anno 2019



1:5.000



## Legenda

### Struttura di impianto storico

- Percorsi fondativi
- Insediamenti urbani storici
- Nuclei rurali
- Edifici presenti al 1821
- Edifici presenti al 1954

### Beni architettonici e Socio - Culturali

- Immobili di interesse architettonico
- Zone di interesse archeologico

### Edifici e manufatto di interesse storico - culturale

- Pieve
- Chiesa
- Rocca
- Torre
- Castello
- Villa
- Fattoria

### Elementi arborei di valore storico - culturale

- Parco
- Albero monumentale
- Rarità botaniche

### Elementi minori delle identità e della specificità territoriale

- Tabernacolo

### Assestti vegetazionali

- Boschi e macchie
- Arbusteti

### Culture agrarie

- Seminativi e prati permanenti
- Coltivazione arborea

- Canalette e scoline
- Sorgenti

### Elementi cartografici di base

- Area urbanizzata
- Confini comunali

### Struttura insediativa

### Componenti di Valore Paesaggistico - Percettiva

- Itinerari escursionistici e territoriali
- Sentieri
- Percorsi ciclabili
- Strada panoramica
- Punti panoramici
- Crinali**
- Crinali principali
- Crinali secondari

### Struttura infrastrutturale

- Reticolo stradale urbano e periurbano
- Viabilità di grande comunicazione
- S.G.C FI-PI-LI
- Linea ferroviaria
- Stazioni ferroviarie

### Struttura ecosistemica

- Fiumi e biotopi lacustri e palustri
- Altri elementi della struttura ecosistemica

### Struttura agroforestale

- Zone agricole eterogenee
- Altri elementi della struttura agroforestale

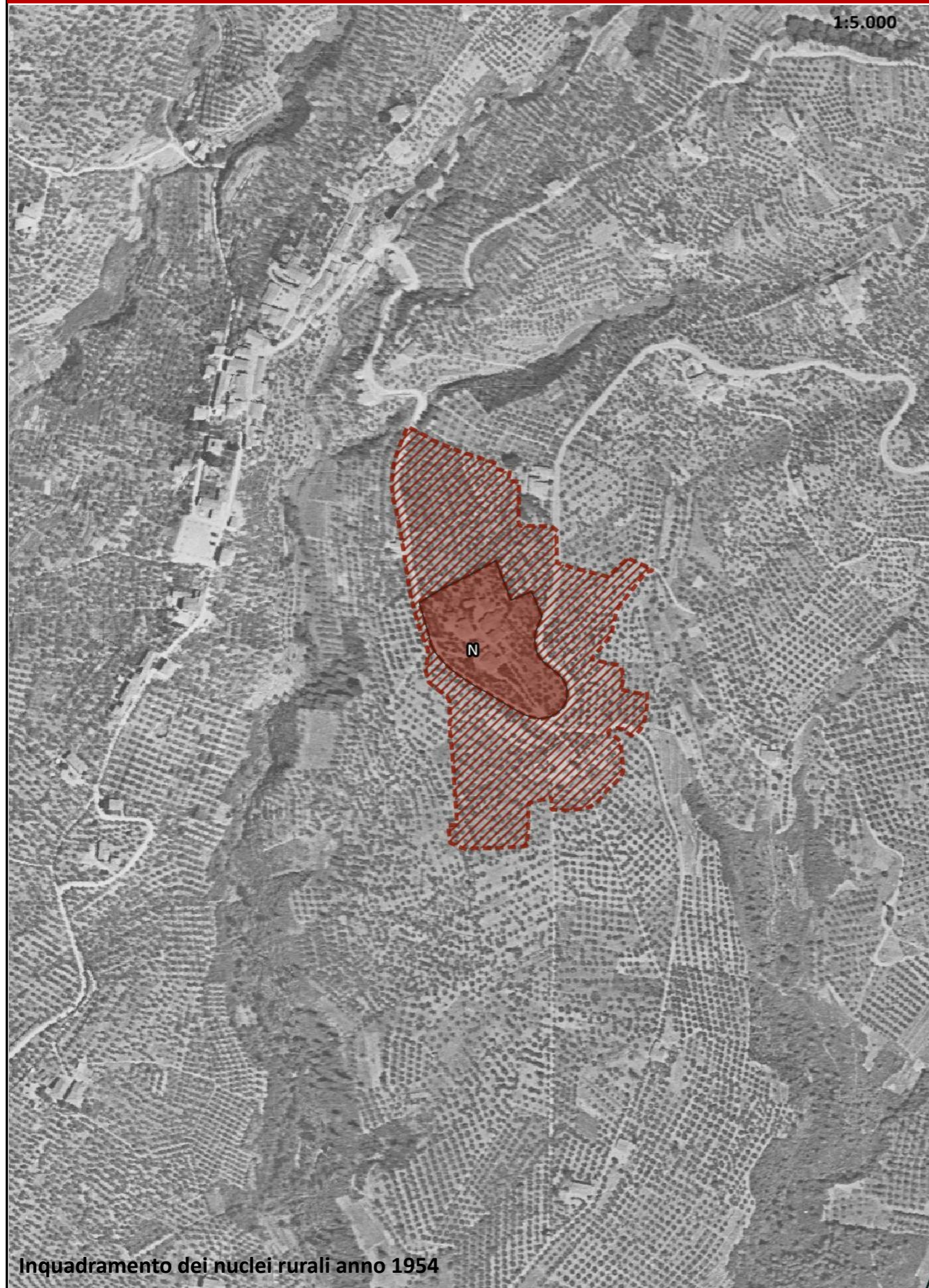
### Struttura idro - geomorfologica

- Pozzi
- Depuratori

Elementi patrimoniali dei nuclei rurali

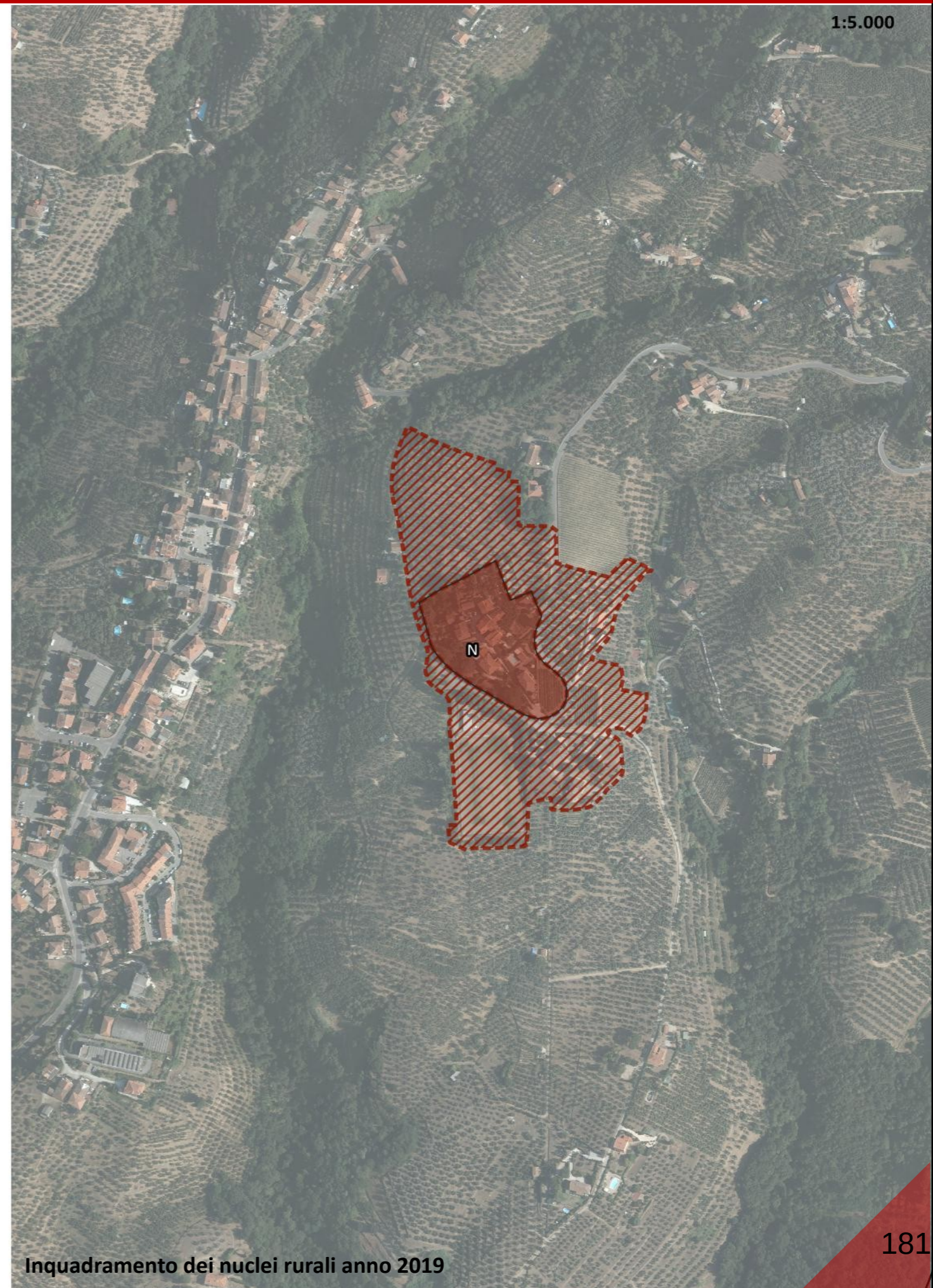


1:5.000



Inquadramento dei nuclei rurali anno 1954

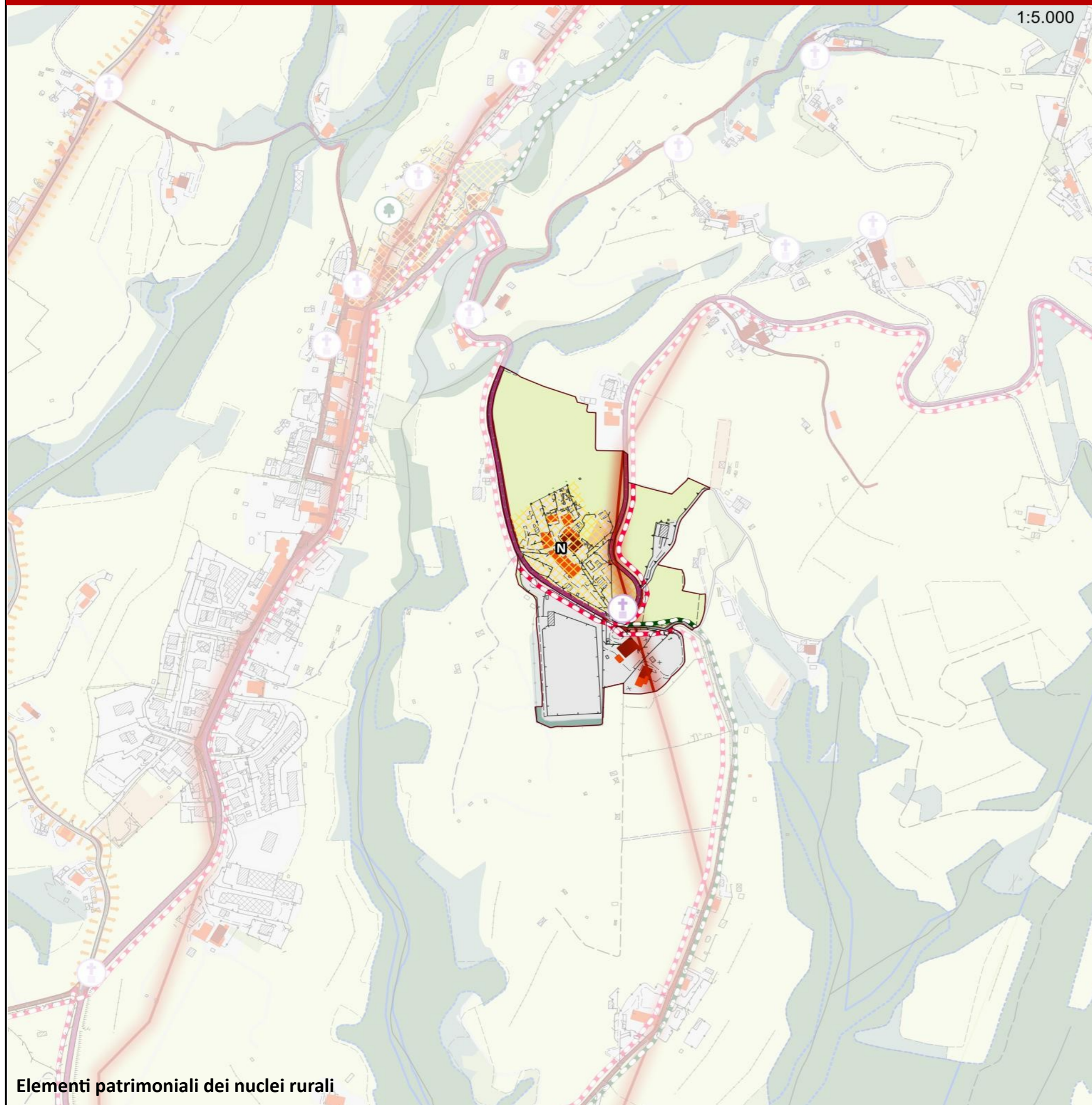
1:5.000



Inquadramento dei nuclei rurali anno 2019



1:5.000



## Legenda

### Struttura di impianto storico

- Percorsi fondativi
- Insediamenti urbani storici
- Nuclei rurali
- Edifici presenti al 1821
- Edifici presenti al 1954

### Beni architettonici e Socio - Culturali

- Immobili di interesse architettonico
- Zone di interesse archeologico

### Edifici e manufatto di interesse storico - culturale

- Pieve
- Chiesa
- Rocca
- Torre
- Castello
- Villa
- Fattoria

### Elementi arborei di valore storico - culturale

- Parco
- Albero monumentale
- Rarità botaniche

### Elementi minori delle identità e della specificità territoriale

- Tabernacolo

### Assesti vegetazionali

- Boschi e macchie
- Arbusteti

### Culture agrarie

- Seminativi e prati permanenti
- Coltivazione arborea

- Canalette e scoline
- Sorgenti

### Elementi cartografici di base

- Area urbanizzata
- Confini comunali

### Struttura insediativa

### Componenti di Valore Paesaggistico - Percettiva

- Itinerari escursionistici e territoriali
- Sentieri
- Percorsi ciclabili
- Strada panoramica
- Punti panoramici
- Crinali**
  - Crinali principali
  - Crinali secondari

### Struttura infrastrutturale

- Reticolo stradale urbano e periurbano
- Viabilità di grande comunicazione
- S.G.C FI-PI-LI
- Linea ferroviaria
- Stazioni ferroviarie

### Struttura ecosistemica

- Fiumi e biotopi lacustri e palustri
- Altri elementi della struttura ecosistemica

### Struttura agroforestale

- Zone agricole eterogenee
- Altri elementi della struttura agroforestale

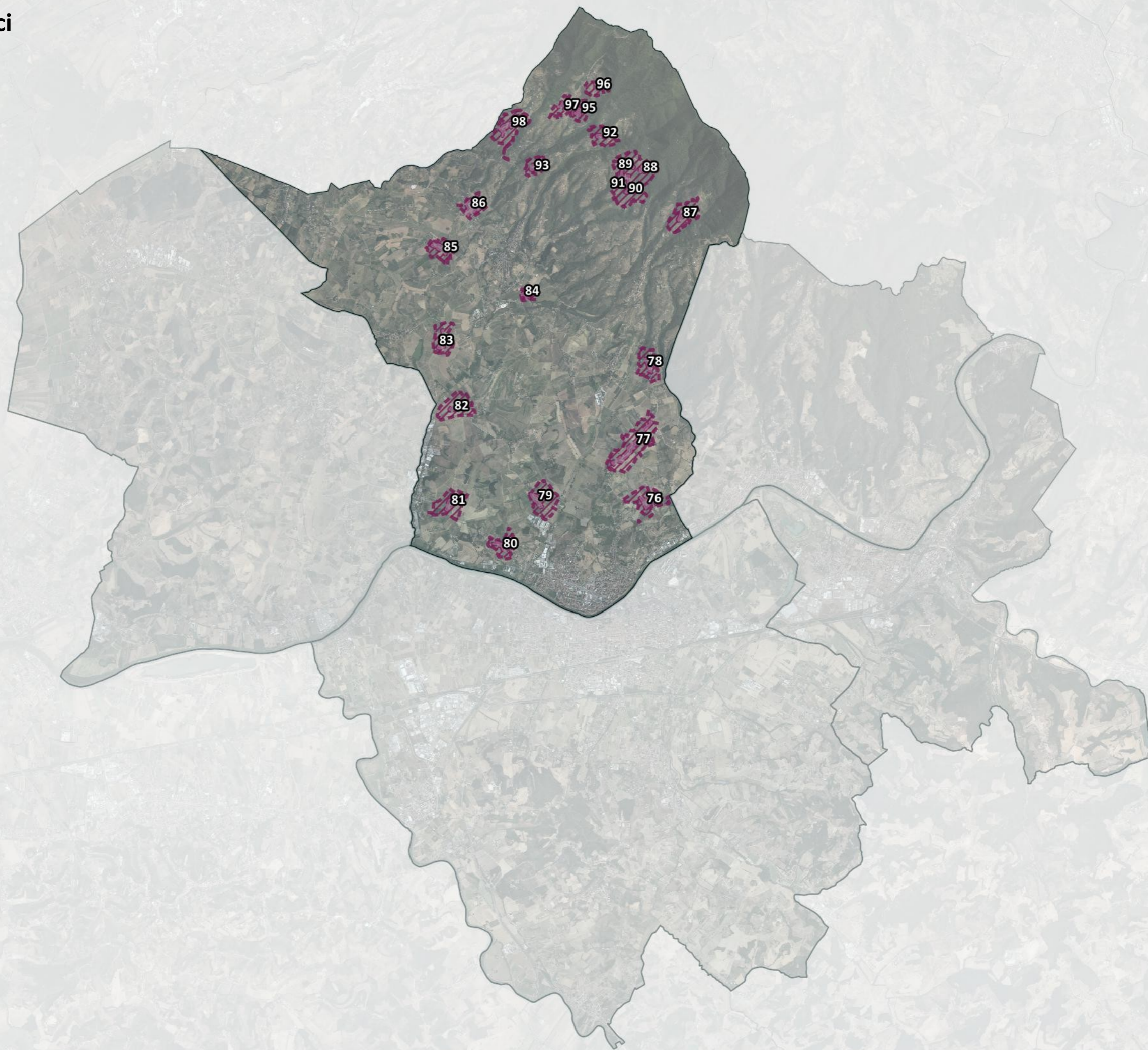
### Struttura idro - geomorfologica

- Pozzi
- Depuratori

Elementi patrimoniali dei nuclei rurali

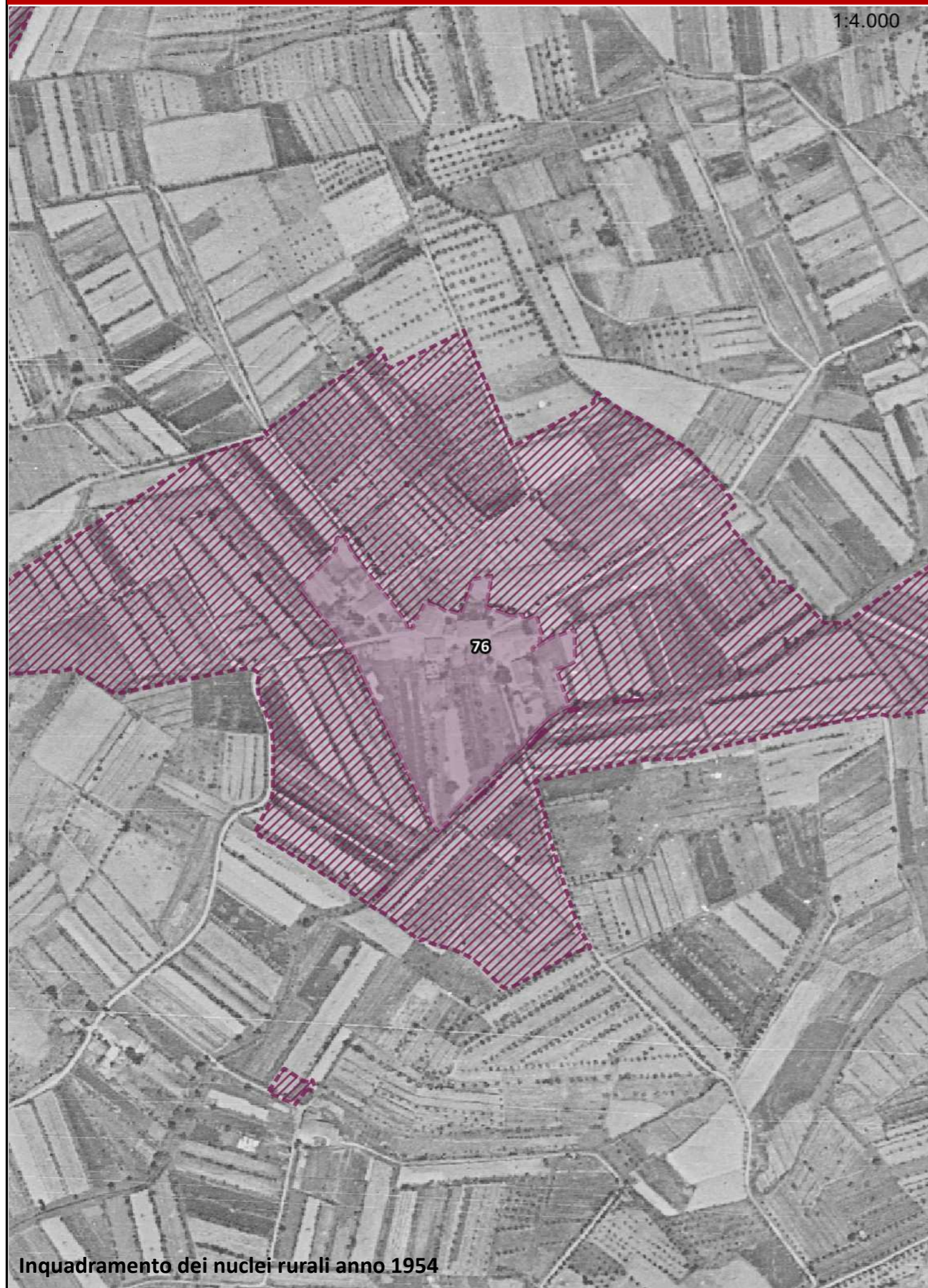


# Nuclei Rurali Vinci



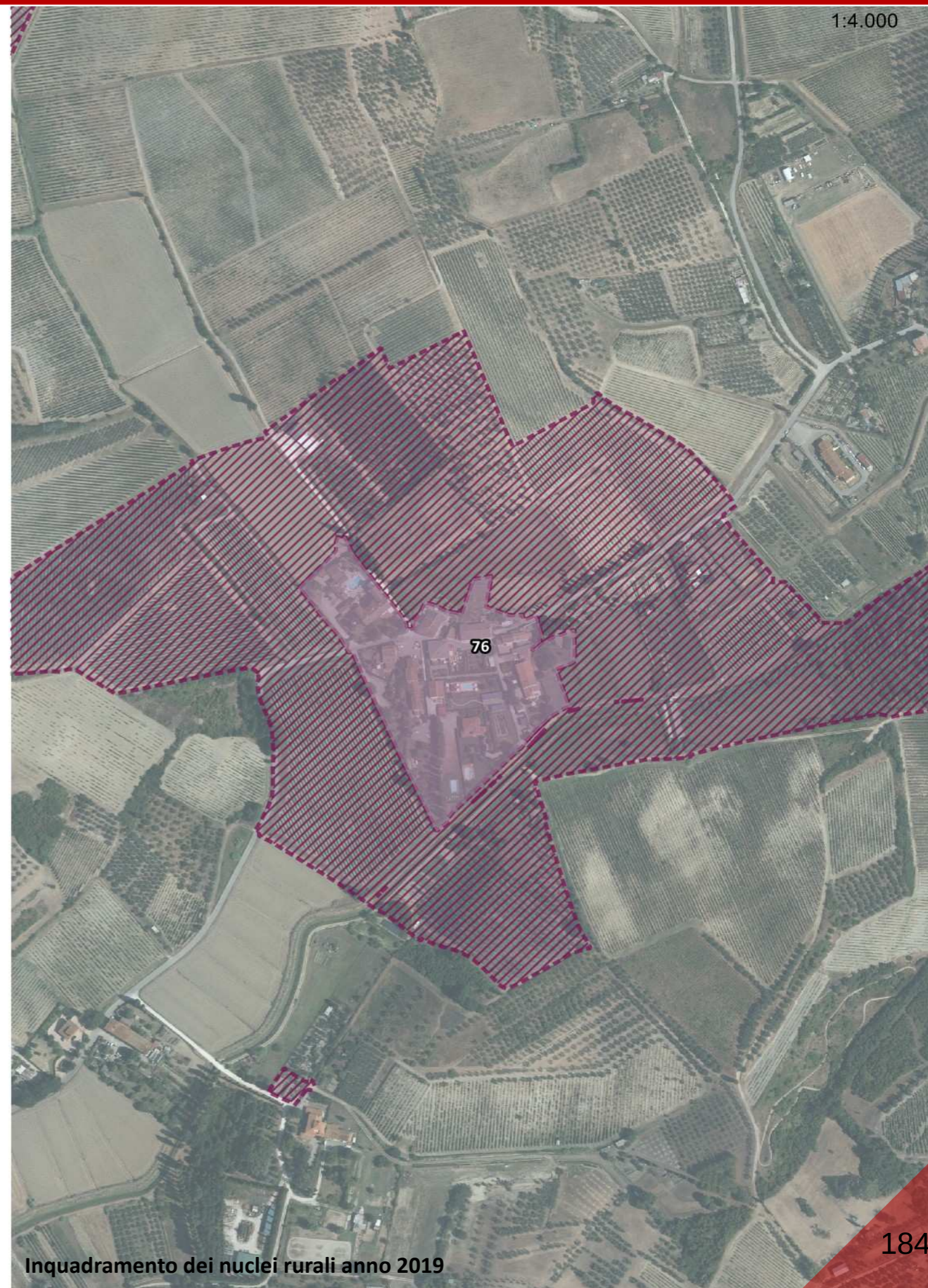


1:4.000



Inquadramento dei nuclei rurali anno 1954

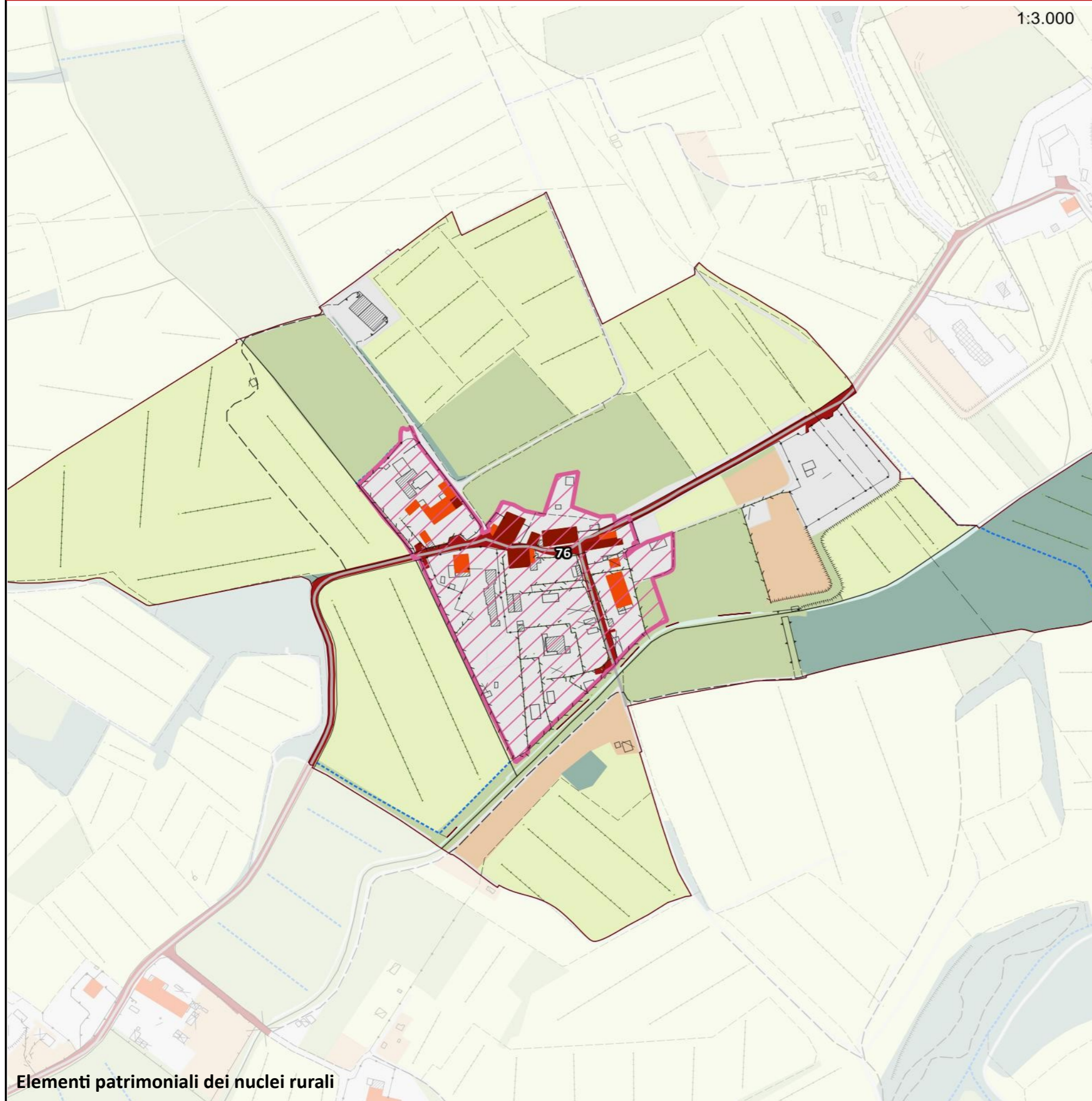
1:4.000



Inquadramento dei nuclei rurali anno 2019



1:3.000



## Legenda

### Struttura di impianto storico

- Percorsi fondativi
- Insediamenti urbani storici
- Nuclei rurali
- Edifici presenti al 1821
- Edifici presenti al 1954

### Beni architettonici e Socio - Culturali

- Immobili di interesse architettonico
- Zone di interesse archeologico

### Edifici e manufatto di interesse storico - culturale

- Pieve
- Chiesa
- Rocca
- Torre
- Castello
- Villa
- Fattoria

### Elementi arborei di valore storico - culturale

- Parco
- Albero monumentale
- Rarità botaniche

### Elementi minori delle identità e della specificità territoriale

- Tabernacolo

### Assesti vegetazionali

- Boschi e macchie
- Arbusteti

### Culture agrarie

- Seminativi e prati permanenti
- Coltivazione arborea

- Canalette e scoline
- Sorgenti

### Elementi cartografici di base

- Area urbanizzata
- Confini comunali

### Struttura insediativa

### Componenti di Valore Paesaggistico - Percettiva

- Itinerari escursionistici e territoriali
- Sentieri
- Percorsi ciclabili
- Strada panoramica
- Punti panoramici
- Crinali**
- Crinali principali
- Crinali secondari

### Struttura infrastrutturale

- Reticolo stradale urbano e periurbano
- Viabilità di grande comunicazione
- S.G.C FI-PI-LI
- Linea ferroviaria
- Stazioni ferroviarie

### Struttura ecosistemica

- Fiumi e biotopi lacustri e palustri
- Altri elementi della struttura ecosistemica

### Struttura agroforestale

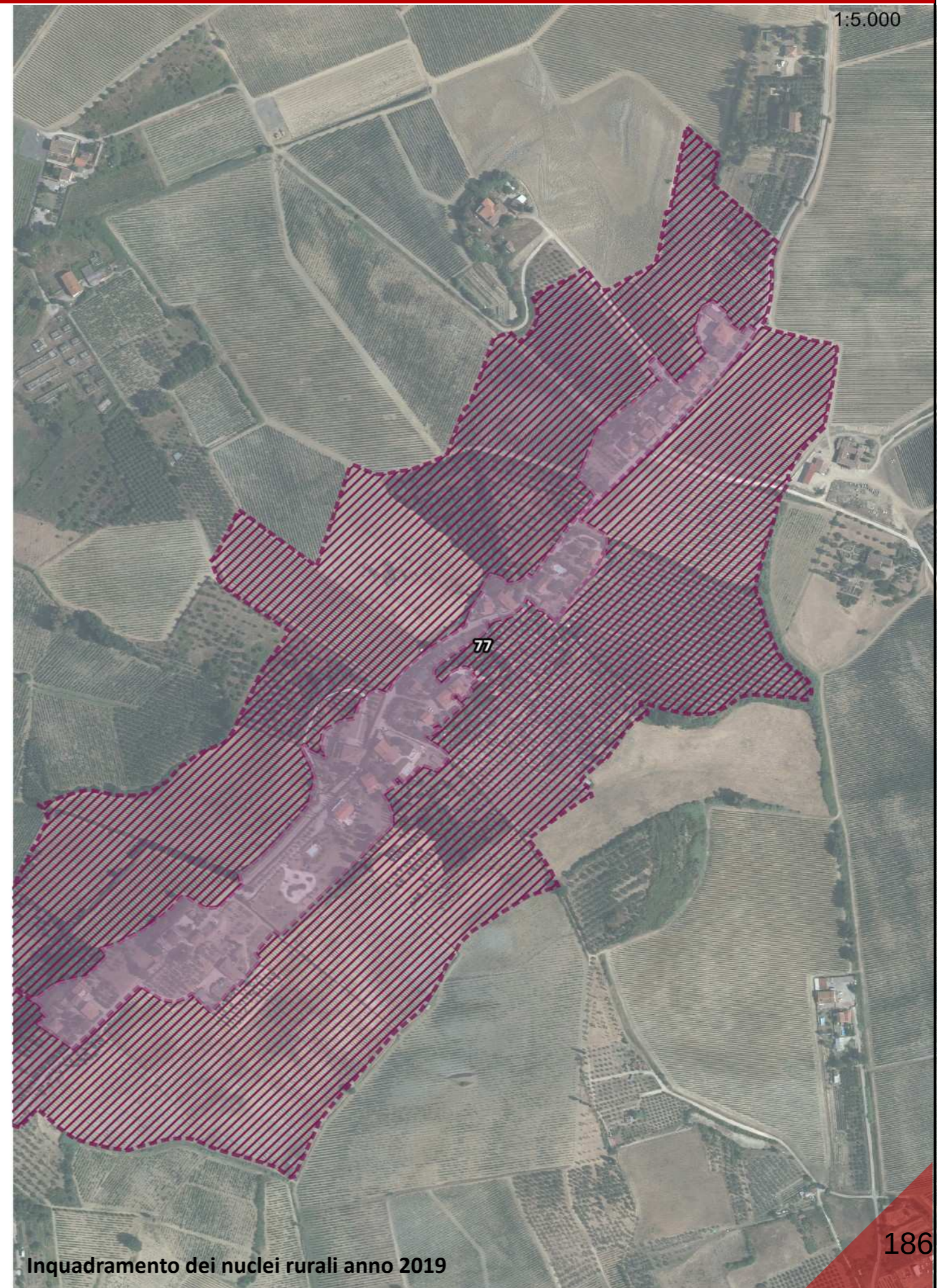
- Zone agricole eterogenee
- Altri elementi della struttura agroforestale

### Struttura idro - geomorfologica

- Pozzi
- Depuratori

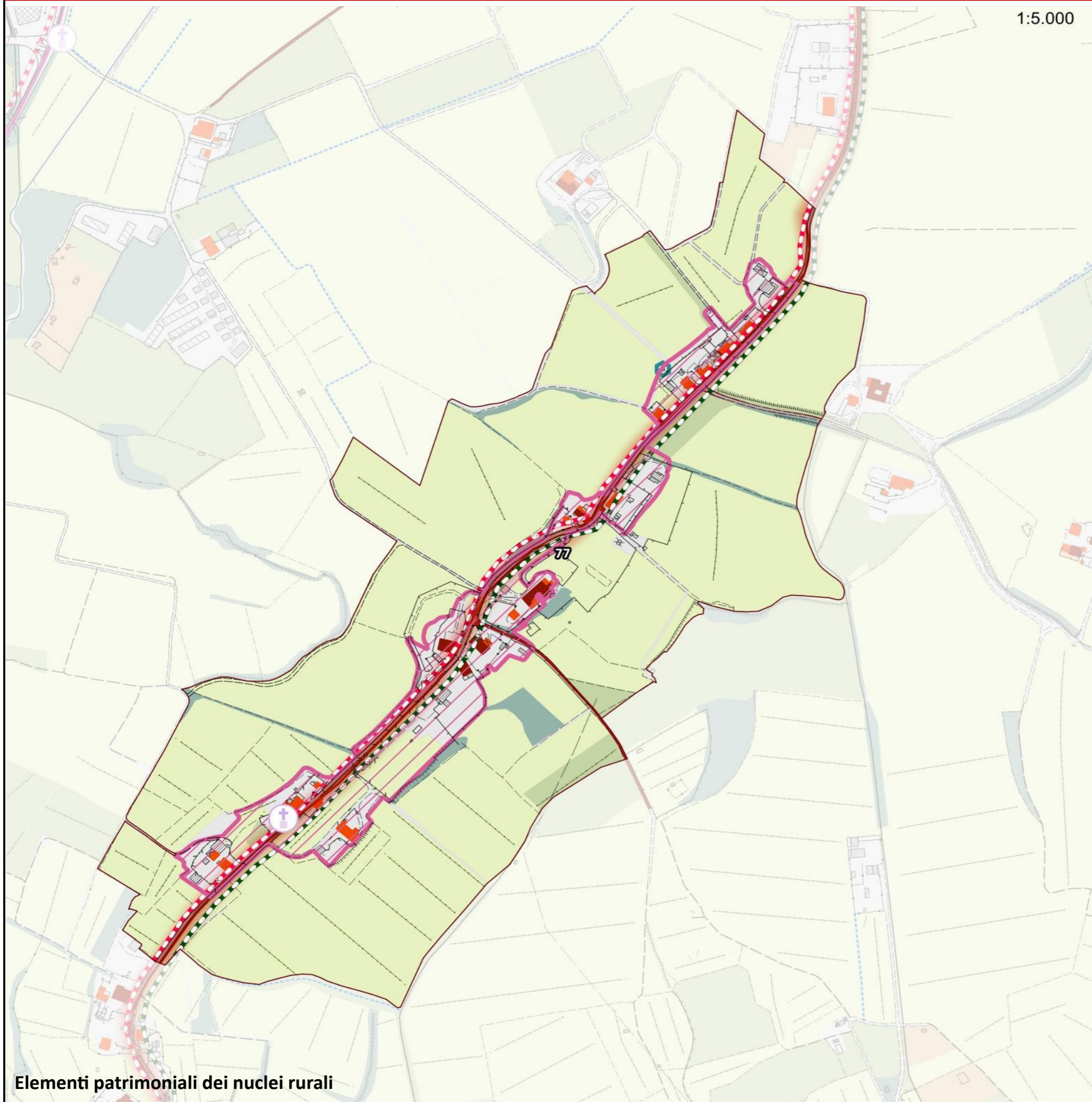


# 77-La Maretta





1:5.000



## Legenda

### Struttura di impianto storico

- Percorsi fondativi
- Insediamenti urbani storici
- Nuclei rurali
- Edifici presenti al 1821
- Edifici presenti al 1954

### Beni architettonici e Socio - Culturali

- Immobili di interesse architettonico
- Zone di interesse archeologico

### Edifici e manufatto di interesse storico - culturale

- Pieve
- Chiesa
- Rocca
- Torre
- Castello
- Villa
- Fattoria

### Elementi arborei di valore storico - culturale

- Parco
- Albero monumentale
- Rarità botaniche

### Elementi minori delle identità e della specificità territoriale

- Tabernacolo

### Assesti vegetazionali

- Boschi e macchie
- Arbusteti

### Culture agrarie

- Seminativi e prati permanenti
- Coltivazione arborea

- Canalette e scoline
- Sorgenti

### Elementi cartografici di base

- Area urbanizzata
- Confini comunali

### Struttura insediativa

### Componenti di Valore Paesaggistico - Percettiva

- Itinerari escursionistici e territoriali
- Sentieri
- Percorsi ciclabili
- Strada panoramica
- Punti panoramici
- Crinali**
- Crinali principali
- Crinali secondari

### Struttura infrastrutturale

- Reticolo stradale urbano e periurbano
- Viabilità di grande comunicazione
- S.G.C FI-PI-LI
- Linea ferroviaria
- Stazioni ferroviarie

### Struttura ecosistemica

- Fiumi e biotopi lacustri e palustri
- Altri elementi della struttura ecosistemica

### Struttura agroforestale

- Zone agricole eterogenee
- Altri elementi della struttura agroforestale

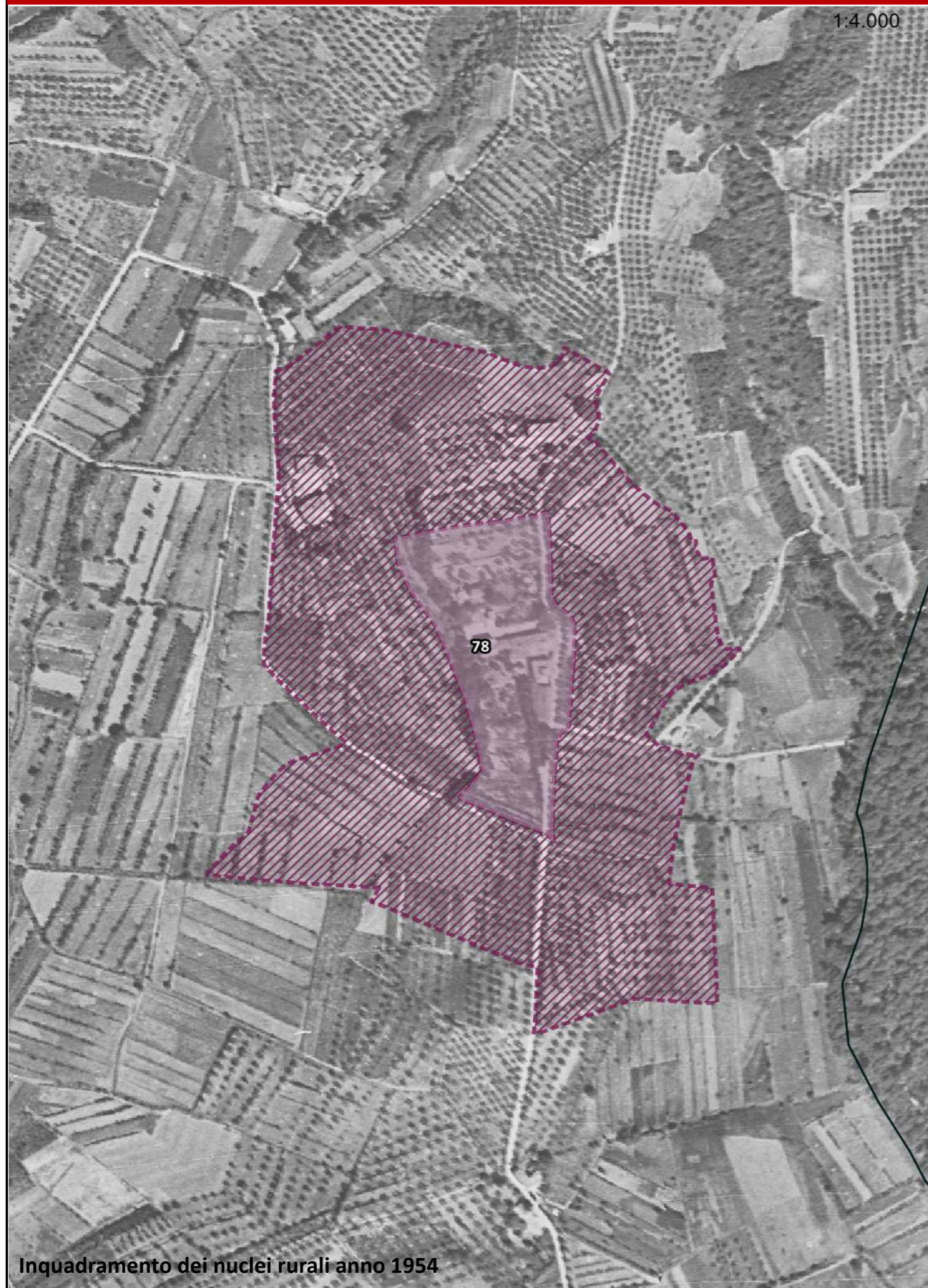
### Struttura idro - geomorfologica

- Pozzi
- Depuratori



# 78-Fattoria Calappiano

1:4.000



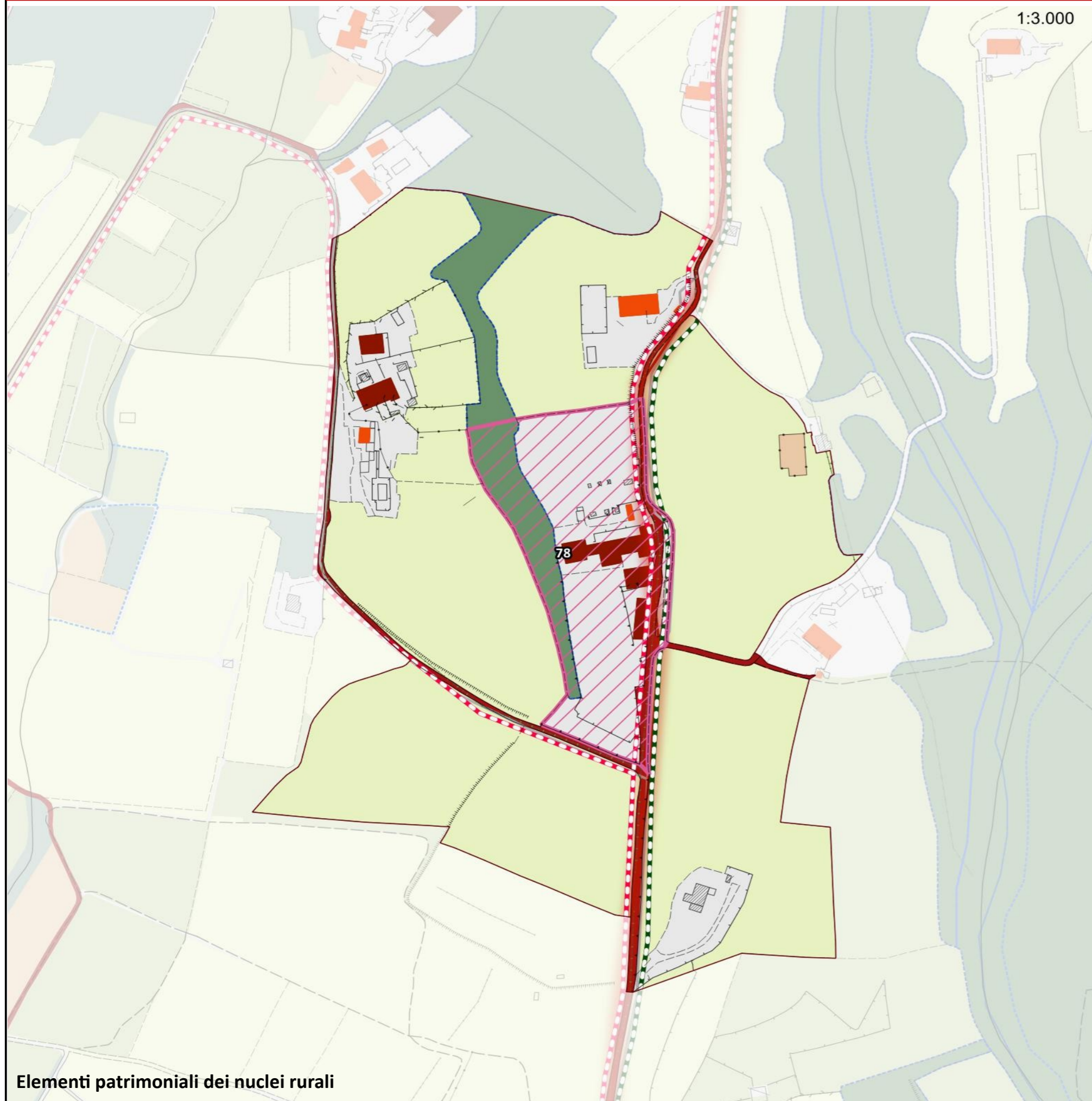
Inquadramento dei nuclei rurali anno 1954

1:4.000



Inquadramento dei nuclei rurali anno 2019





## Legenda

### Struttura di impianto storico

- Percorsi fondativi
- Insediamenti urbani storici
- Nuclei rurali
- Edifici presenti al 1821
- Edifici presenti al 1954

### Beni architettonici e Socio - Culturali

- Immobili di interesse architettonico
- Zone di interesse archeologico

### Edifici e manufatto di interesse storico - culturale

- Pieve
- Chiesa
- Rocca
- Torre
- Castello
- Villa
- Fattoria

### Elementi arborei di valore storico - culturale

- Parco
- Albero monumentale
- Rarità botaniche

### Elementi minori delle identità e della specificità territoriale

- Tabernacolo

### Assegni vegetazionali

- Boschi e macchie
- Arbusteti

### Culture agrarie

- Seminativi e prati permanenti
- Coltivazione arborea

- Canalette e scoline
- Sorgenti

### Elementi cartografici di base

- Area urbanizzata
- Confini comunali

### Struttura insediativa

### Componenti di Valore Paesaggistico - Percettiva

- Itinerari escursionistici e territoriali
- Sentieri
- Percorsi ciclabili
- Strada panoramica
- Punti panoramici
- Crinali**
- Crinali principali
- Crinali secondari

### Struttura infrastrutturale

- Reticolo stradale urbano e periurbano
- Viabilità di grande comunicazione
- S.G.C FI-PI-LI
- Linea ferroviaria
- Stazioni ferroviarie

### Struttura ecosistemica

- Fiumi e biotopi lacustri e palustri
- Altri elementi della struttura ecosistemica

### Struttura agroforestale

- Zone agricole eterogenee
- Altri elementi della struttura agroforestale

### Struttura idro - geomorfologica

- Pozzi
- Depuratori



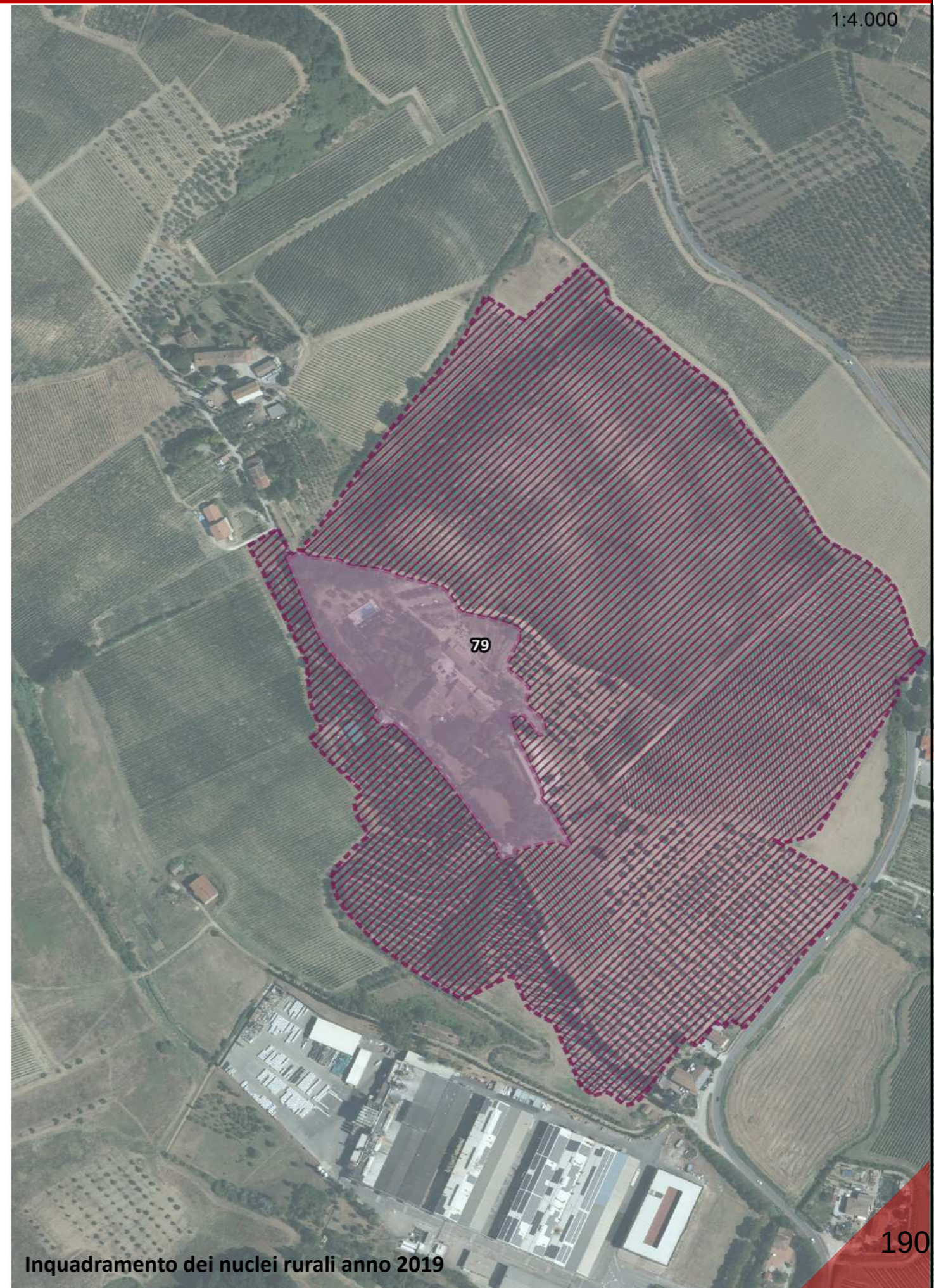
# 79-Villa Dianella

1:4.000



Inquadramento dei nuclei rurali anno 1954

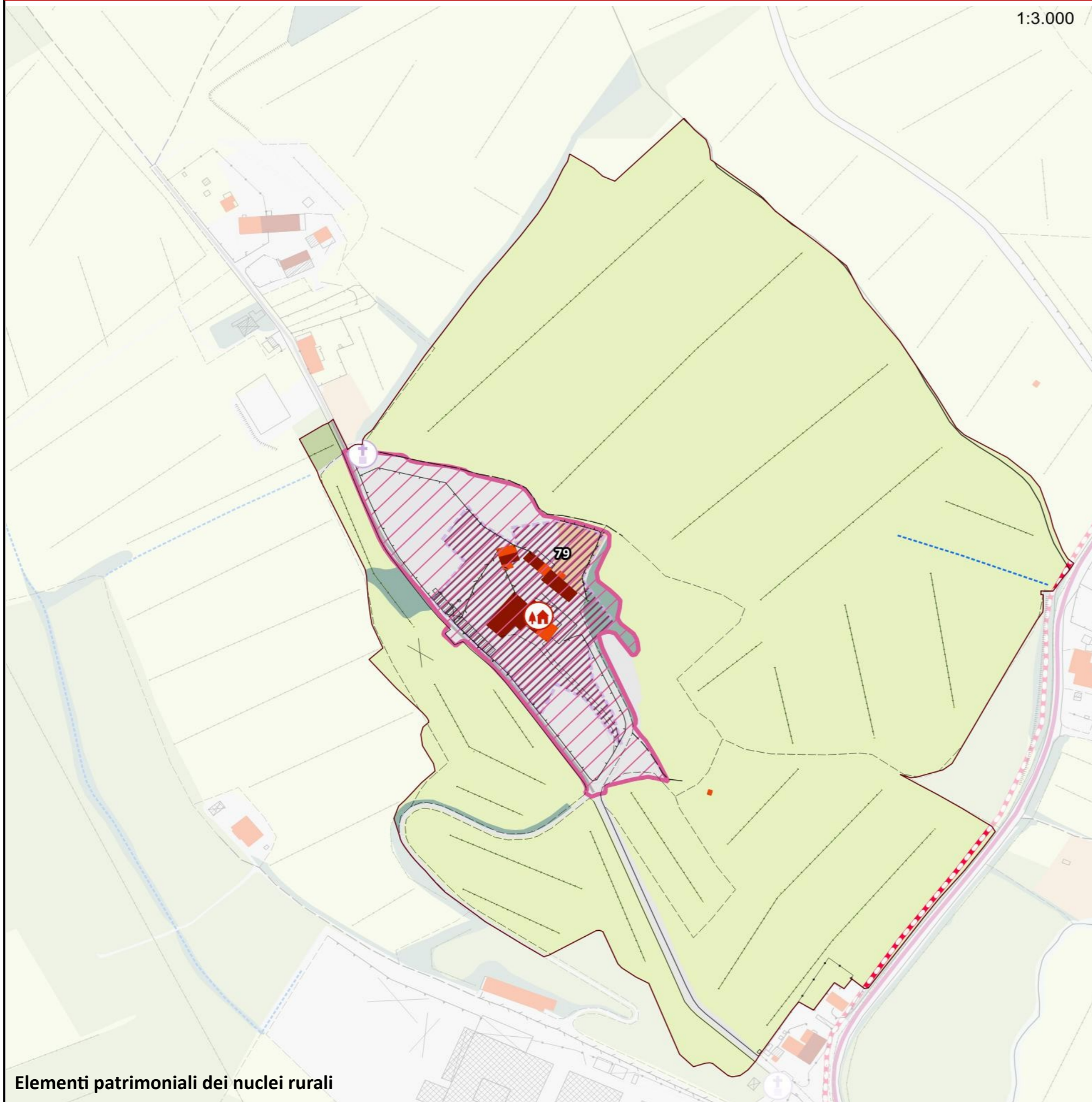
1:4.000



Inquadramento dei nuclei rurali anno 2019



1:3.000



## Legenda

### Struttura di impianto storico

- Percorsi fondativi
- Insediamenti urbani storici
- Nuclei rurali
- Edifici presenti al 1821
- Edifici presenti al 1954

### Beni architettonici e Socio - Culturali

- Immobili di interesse architettonico
- Zone di interesse archeologico

### Edifici e manufatto di interesse storico - culturale

- Pieve
- Chiesa
- Rocca
- Torre
- Castello
- Villa
- Fattoria

### Elementi arborei di valore storico - culturale

- Parco
- Albero monumentale
- Rarità botaniche

### Elementi minori delle identità e della specificità territoriale

- Tabernacolo

### Assesti vegetazionali

- Boschi e macchie
- Arbusteti

### Colture agrarie

- Seminativi e prati permanenti
- Coltivazione arborea

- Canalette e scoline
- Sorgenti

### Elementi cartografici di base

- Area urbanizzata
- Confini comunali

### Struttura insediativa

### Componenti di Valore Paesaggistico - Percettiva

- Itinerari escursionistici e territoriali
- Sentieri
- Percorsi ciclabili
- Strada panoramica
- Punti panoramici
- Crinali**
- Crinali principali
- Crinali secondari

### Struttura infrastrutturale

- Reticolo stradale urbano e periurbano
- Viabilità di grande comunicazione
- S.G.C FI-PI-LI
- Linea ferroviaria
- Stazioni ferroviarie

### Struttura ecosistemica

- Fiumi e biotopi lacustri e palustri
- Altri elementi della struttura ecosistemica

### Struttura agroforestale

- Zone agricole eterogenee
- Altri elementi della struttura agroforestale

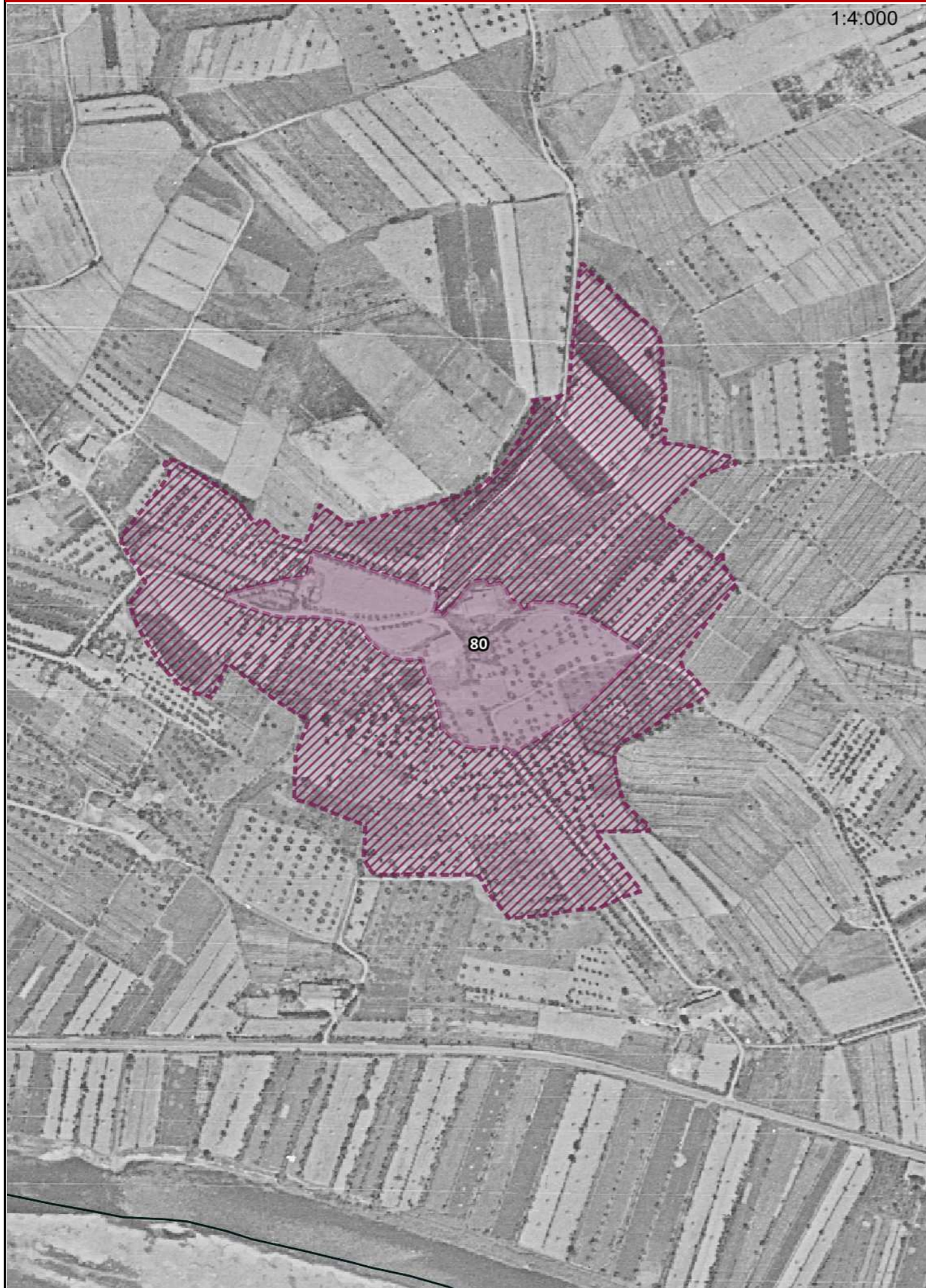
### Struttura idro - geomorfologica

- Pozzi
- Depuratori

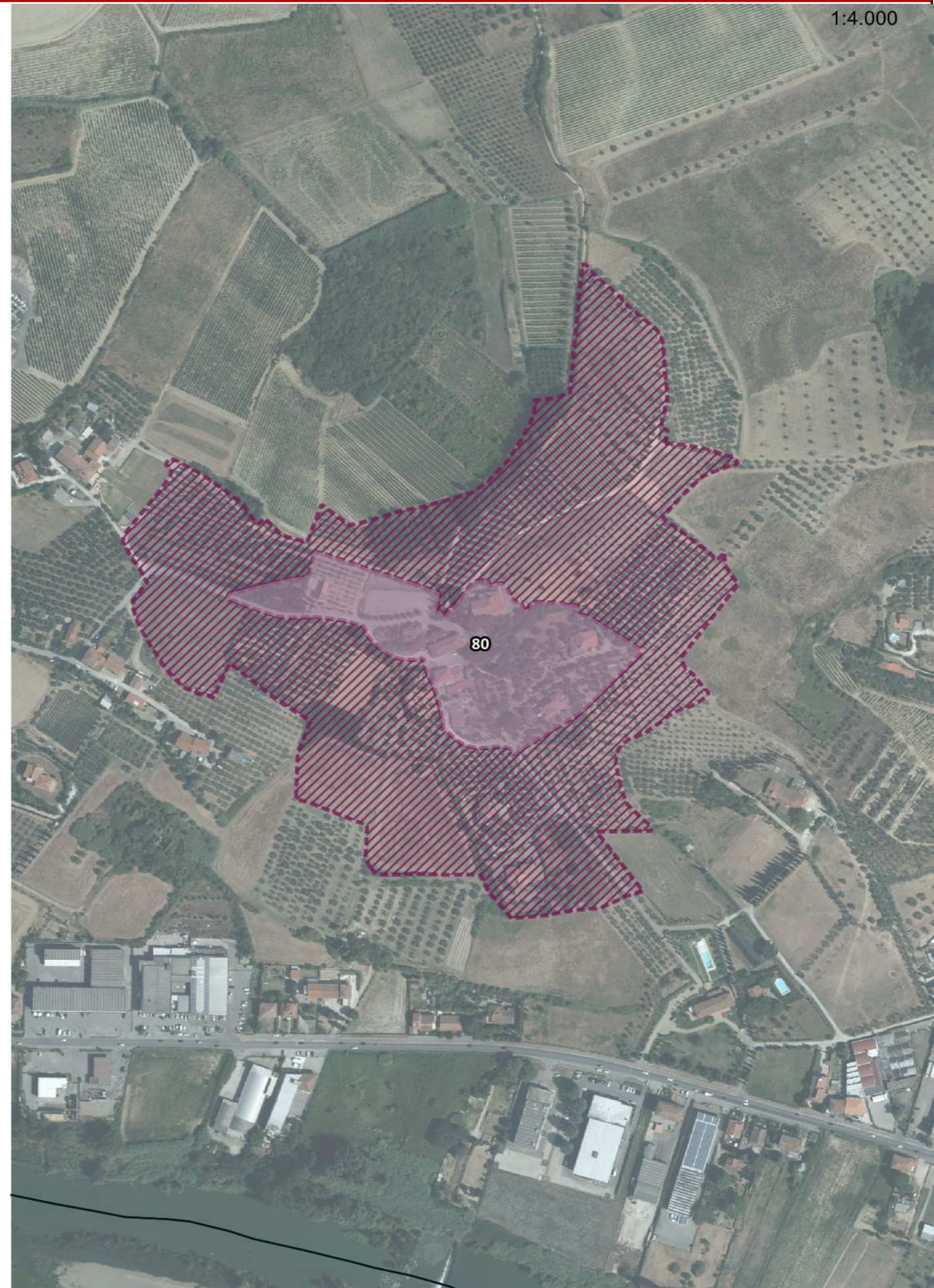


# 80-Petroio

1:4.000

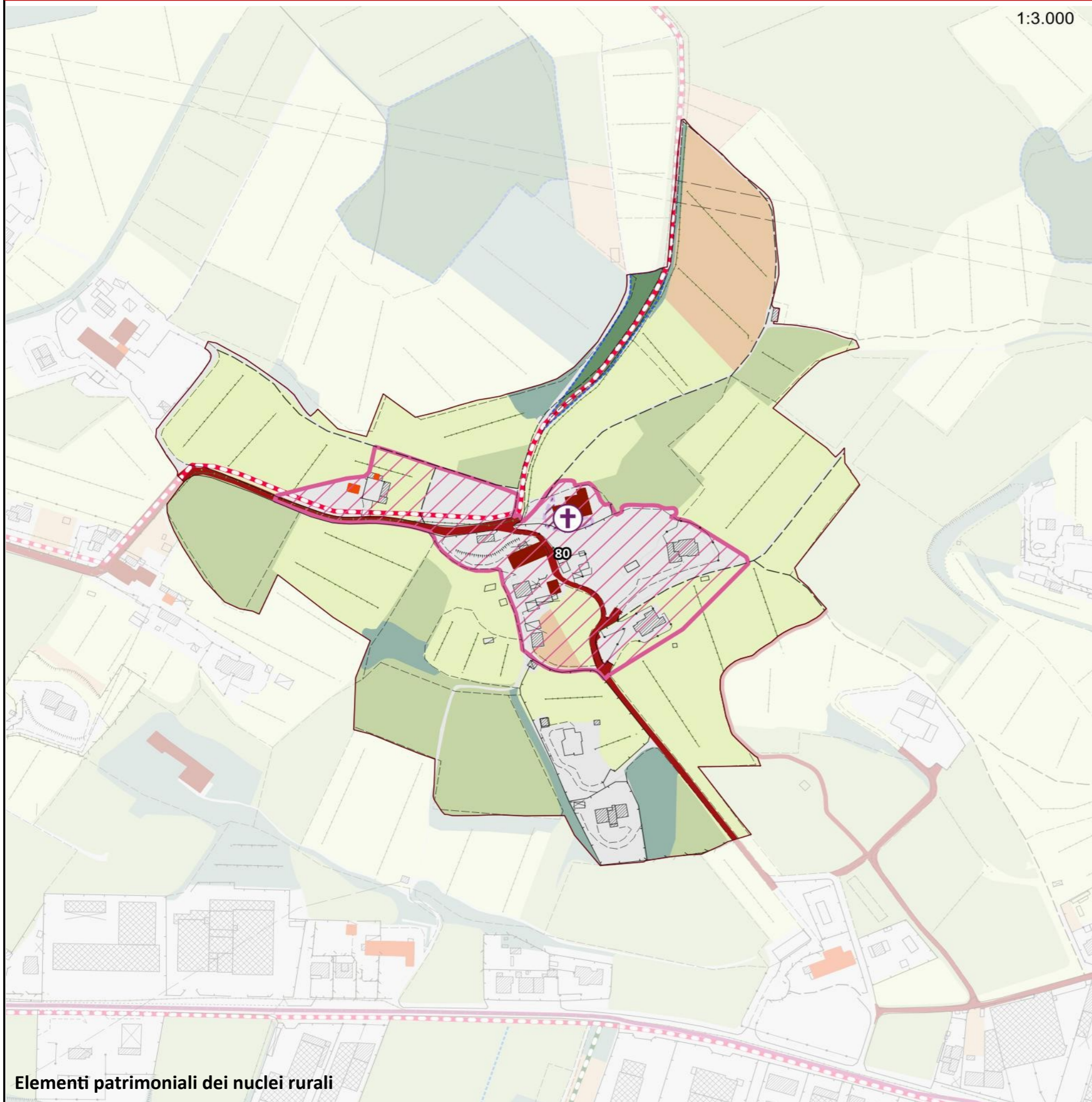


1:4.000





1:3.000



## Legenda

### Struttura di impianto storico

- Percorsi fondativi
- Insediamenti urbani storici
- Nuclei rurali
- Edifici presenti al 1821
- Edifici presenti al 1954

### Beni architettonici e Socio - Culturali

- Immobili di interesse architettonico
- Zone di interesse archeologico

### Edifici e manufatto di interesse storico - culturale

- Pieve
- Chiesa
- Rocca
- Torre
- Castello
- Villa
- Fattoria

### Elementi arborei di valore storico - culturale

- Parco
- Albero monumentale
- Rarità botaniche

### Elementi minori delle identità e della specificità territoriale

- Tabernacolo

### Assesti vegetazionali

- Boschi e macchie
- Arbusteti

### Culture agrarie

- Seminativi e prati permanenti
- Coltivazione arborea

- Canalette e scoline
- Sorgenti

### Elementi cartografici di base

- Area urbanizzata
- Confini comunali

### Struttura insediativa

### Componenti di Valore Paesaggistico - Percettiva

- Itinerari escursionistici e territoriali
- Sentieri
- Percorsi ciclabili
- Strada panoramica
- Punti panoramici
- Crinali**
- Crinali principali
- Crinali secondari

### Struttura infrastrutturale

- Reticolo stradale urbano e periurbano
- Viabilità di grande comunicazione
- S.G.C FI-PI-LI
- Linea ferroviaria
- Stazioni ferroviarie

### Struttura ecosistemica

- Fiumi e biotopi lacustri e palustri
- Altri elementi della struttura ecosistemica

### Struttura agroforestale

- Zone agricole eterogenee
- Altri elementi della struttura agroforestale

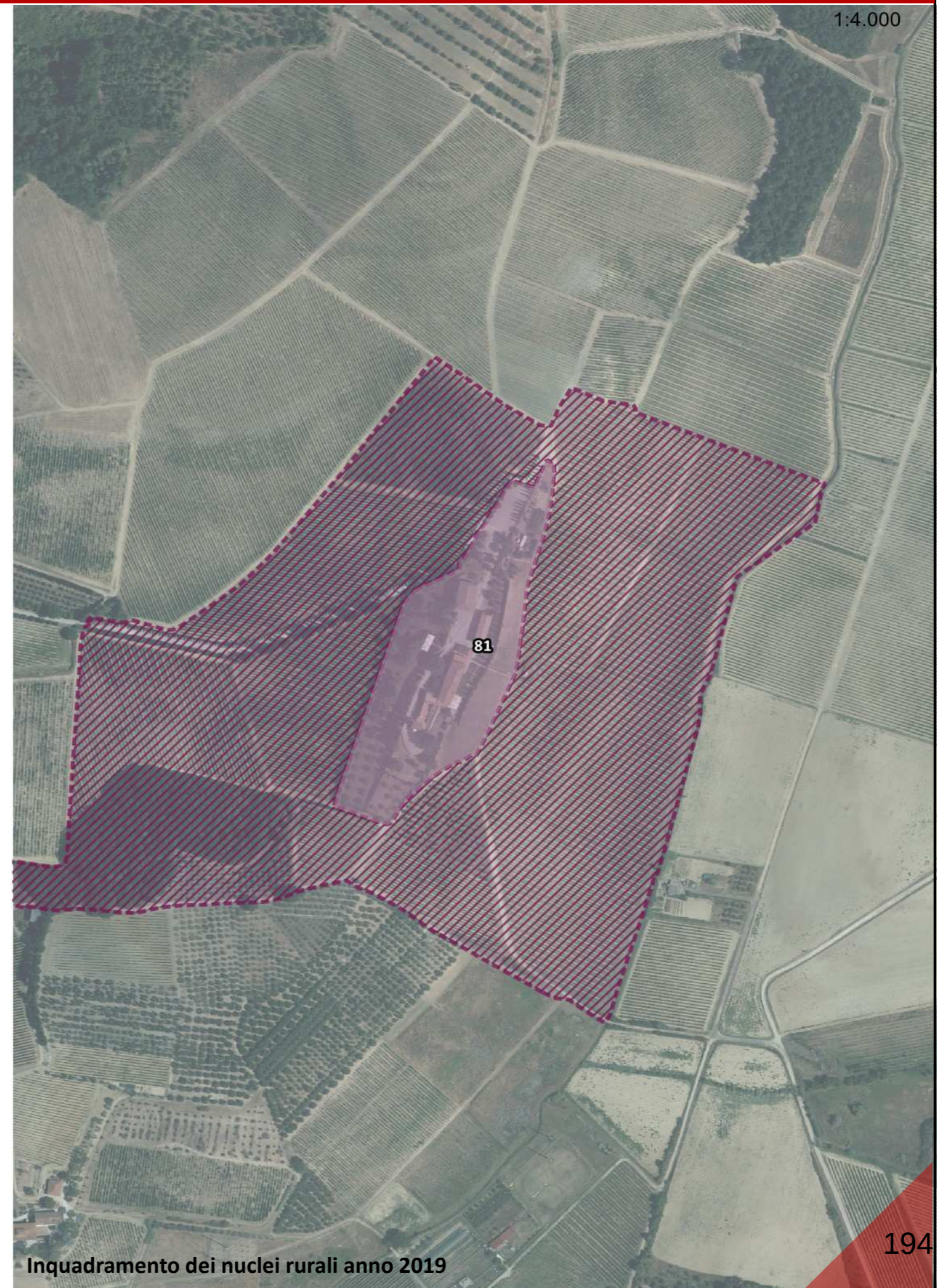
### Struttura idro - geomorfologica

- Pozzi
- Depuratori



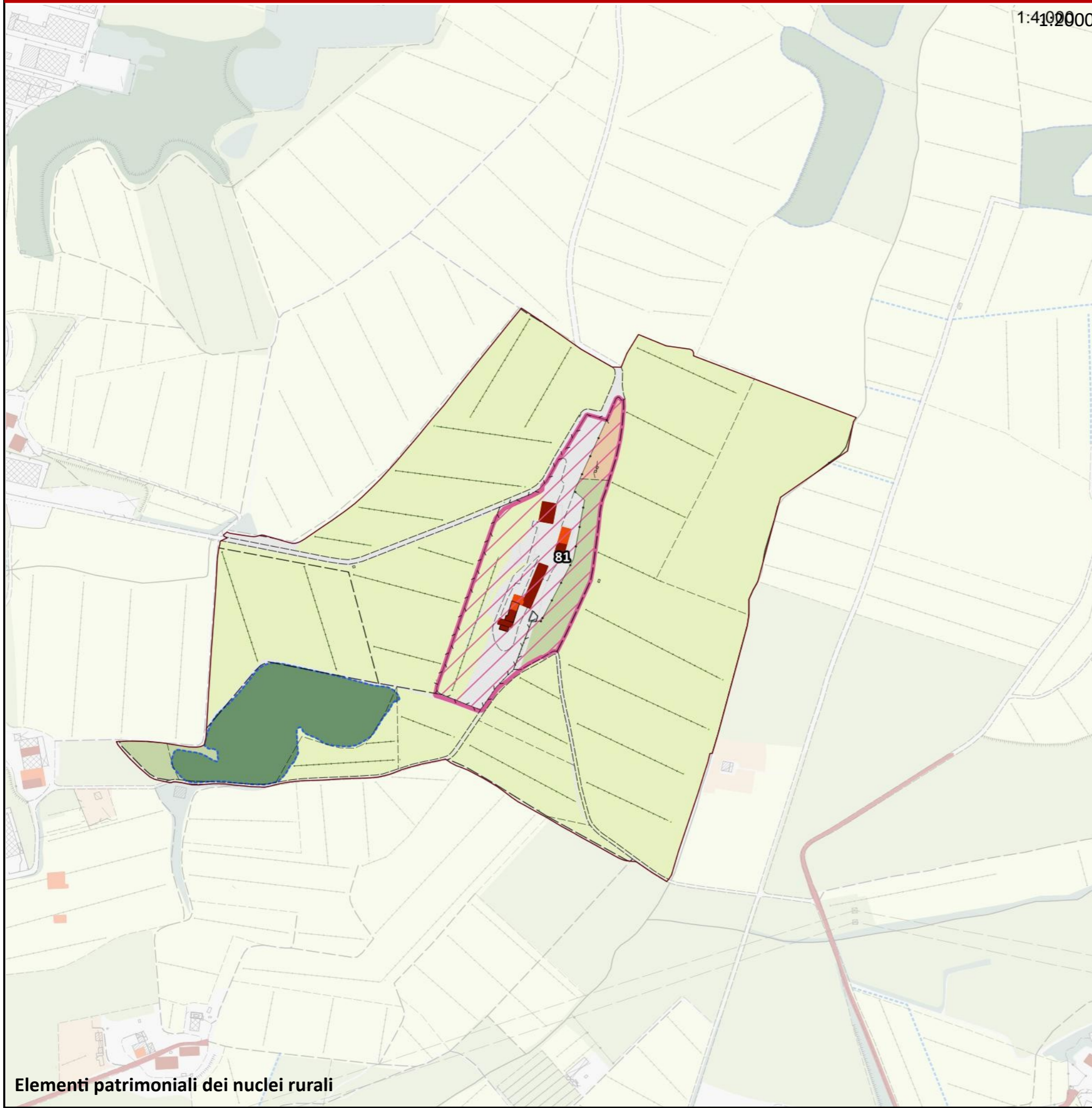


Inquadramento dei nuclei rurali anno 1954



Inquadramento dei nuclei rurali anno 2019





## Legenda

### Struttura di impianto storico

- Percorsi fondativi
- Insediamenti urbani storici
- Nuclei rurali
- Edifici presenti al 1821
- Edifici presenti al 1954

### Beni architettonici e Socio - Culturali

- Immobili di interesse architettonico
- Zone di interesse archeologico

### Edifici e manufatto di interesse storico - culturale

- Pieve
- Chiesa
- Rocca
- Torre
- Castello
- Villa
- Fattoria

### Elementi arborei di valore storico - culturale

- Parco
- Albero monumentale
- Rarità botaniche

### Elementi minori delle identità e della specificità territoriale

- Tabernacolo

### Assesti vegetazionali

- Boschi e macchie
- Arbusteti

### Culture agrarie

- Seminativi e prati permanenti
- Coltivazione arborea

- Canalette e scoline
- Sorgenti

### Elementi cartografici di base

- Area urbanizzata
- Confini comunali

### Struttura insediativa

### Componenti di Valore Paesaggistico - Percettiva

- Itinerari escursionistici e territoriali
- Sentieri
- Percorsi ciclabili
- Strada panoramica
- Punti panoramici
- Crinali**
- Crinali principali
- Crinali secondari

### Struttura infrastrutturale

- Reticolo stradale urbano e periurbano
- Viabilità di grande comunicazione
- S.G.C FI-PI-LI
- Linea ferroviaria
- Stazioni ferroviarie

### Struttura ecosistemica

- Fiumi e biotopi lacustri e palustri
- Altri elementi della struttura ecosistemica

### Struttura agroforestale

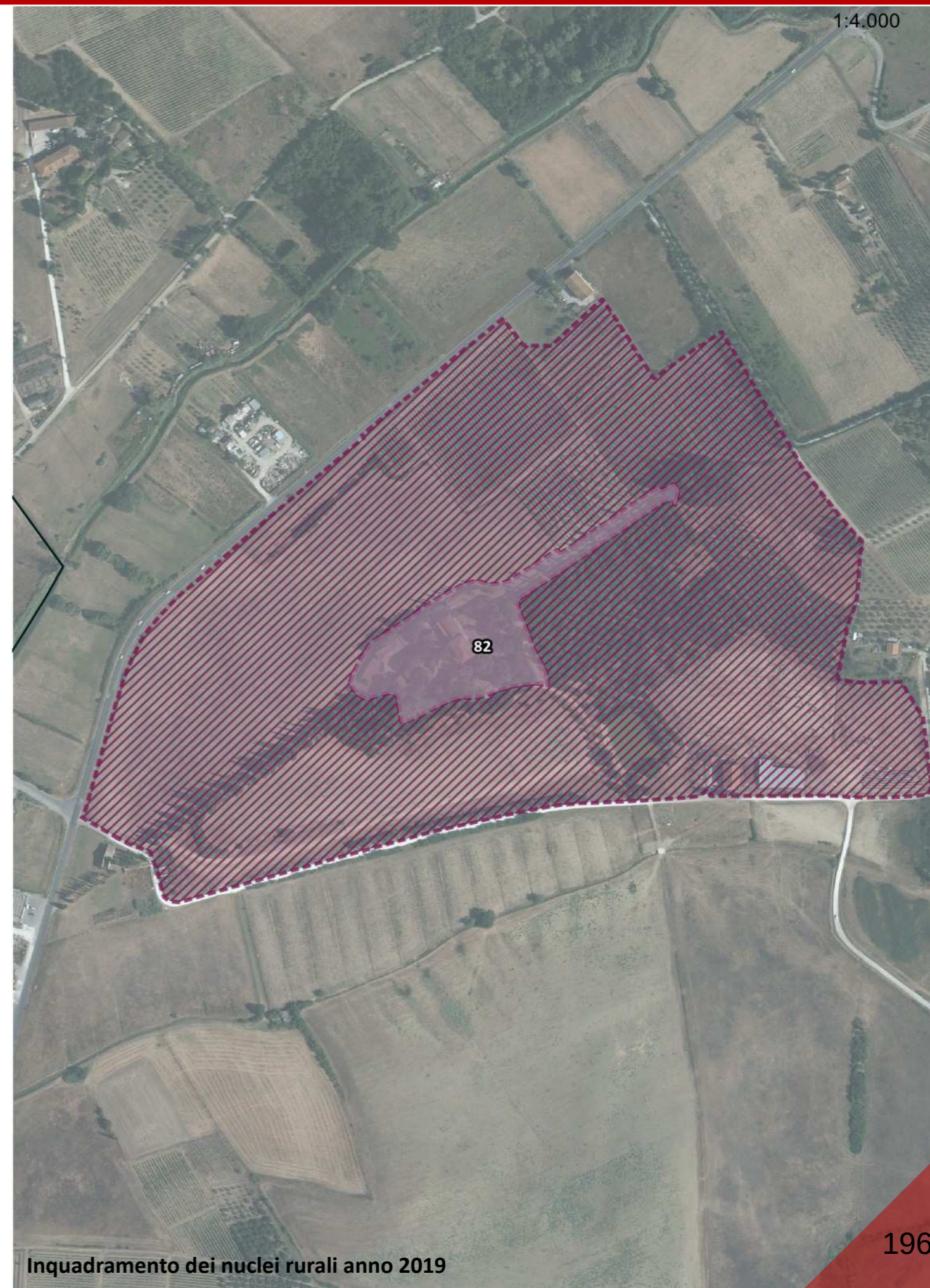
- Zone agricole eterogenee
- Altri elementi della struttura agroforestale

### Struttura idro - geomorfologica

- Pozzi
- Depuratori

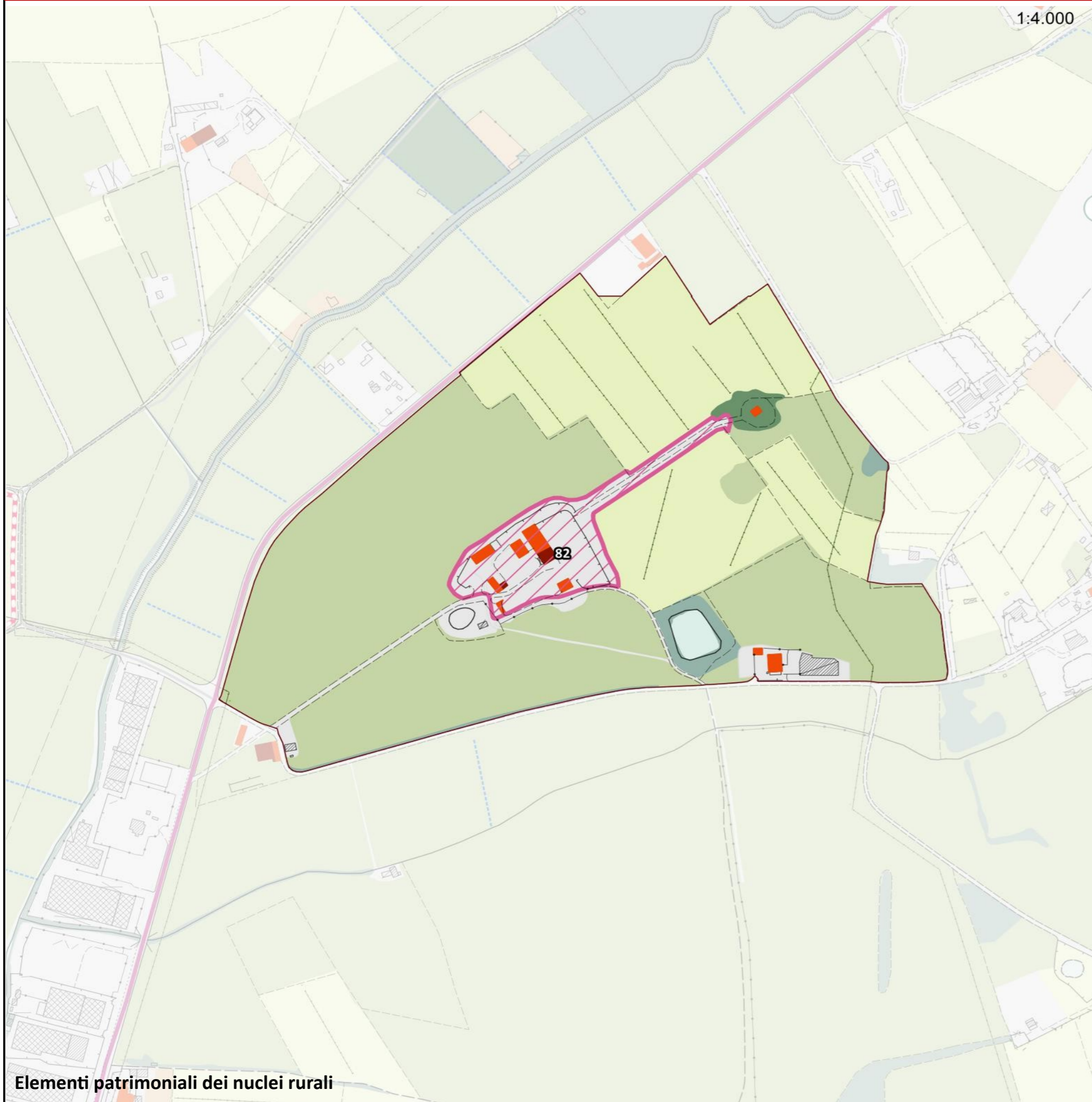


# 82-Villa Mercatale





1:4.000



## Legenda

### Struttura di impianto storico

- Percorsi fondativi
- Insediamenti urbani storici
- Nuclei rurali
- Edifici presenti al 1821
- Edifici presenti al 1954

### Beni architettonici e Socio - Culturali

- Immobili di interesse architettonico
- Zone di interesse archeologico

### Edifici e manufatto di interesse storico - culturale

- Pieve
- Chiesa
- Rocca
- Torre
- Castello
- Villa
- Fattoria

### Elementi arborei di valore storico - culturale

- Parco
- Albero monumentale
- Rarità botaniche

### Elementi minori delle identità e della specificità territoriale

- Tabernacolo

### Assegni vegetazionali

- Boschi e macchie
- Arbusteti

### Colture agrarie

- Seminativi e prati permanenti
- Coltivazione arborea

- Canalette e scoline
- Sorgenti

### Elementi cartografici di base

- Area urbanizzata
- Confini comunali

### Struttura insediativa

### Componenti di Valore Paesaggistico - Percettiva

- Itinerari escursionistici e territoriali
- Sentieri
- Percorsi ciclabili
- Strada panoramica
- Punti panoramici
- Crinali**
- Crinali principali
- Crinali secondari

### Struttura infrastrutturale

- Reticolo stradale urbano e periurbano
- Viabilità di grande comunicazione
- S.G.C FI-PI-LI
- Linea ferroviaria
- Stazioni ferroviarie

### Struttura ecosistemica

- Fiumi e biotopi lacustri e palustri
- Altri elementi della struttura ecosistemica

### Struttura agroforestale

- Zone agricole eterogenee
- Altri elementi della struttura agroforestale

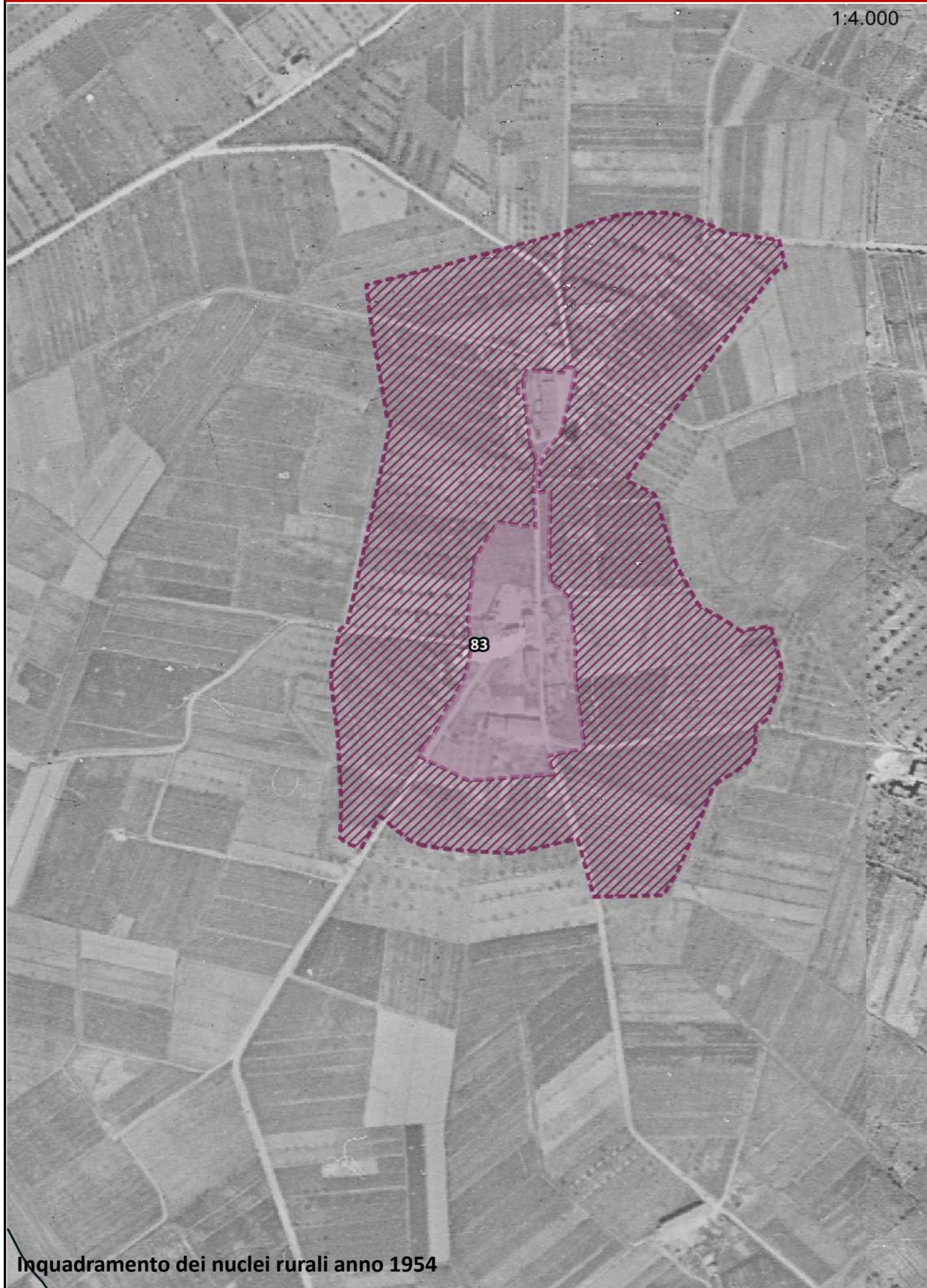
### Struttura idro - geomorfologica

- Pozzi
- Depuratori



# 83-Agriturismo streda

1:4.000



Inquadramento dei nuclei rurali anno 1954

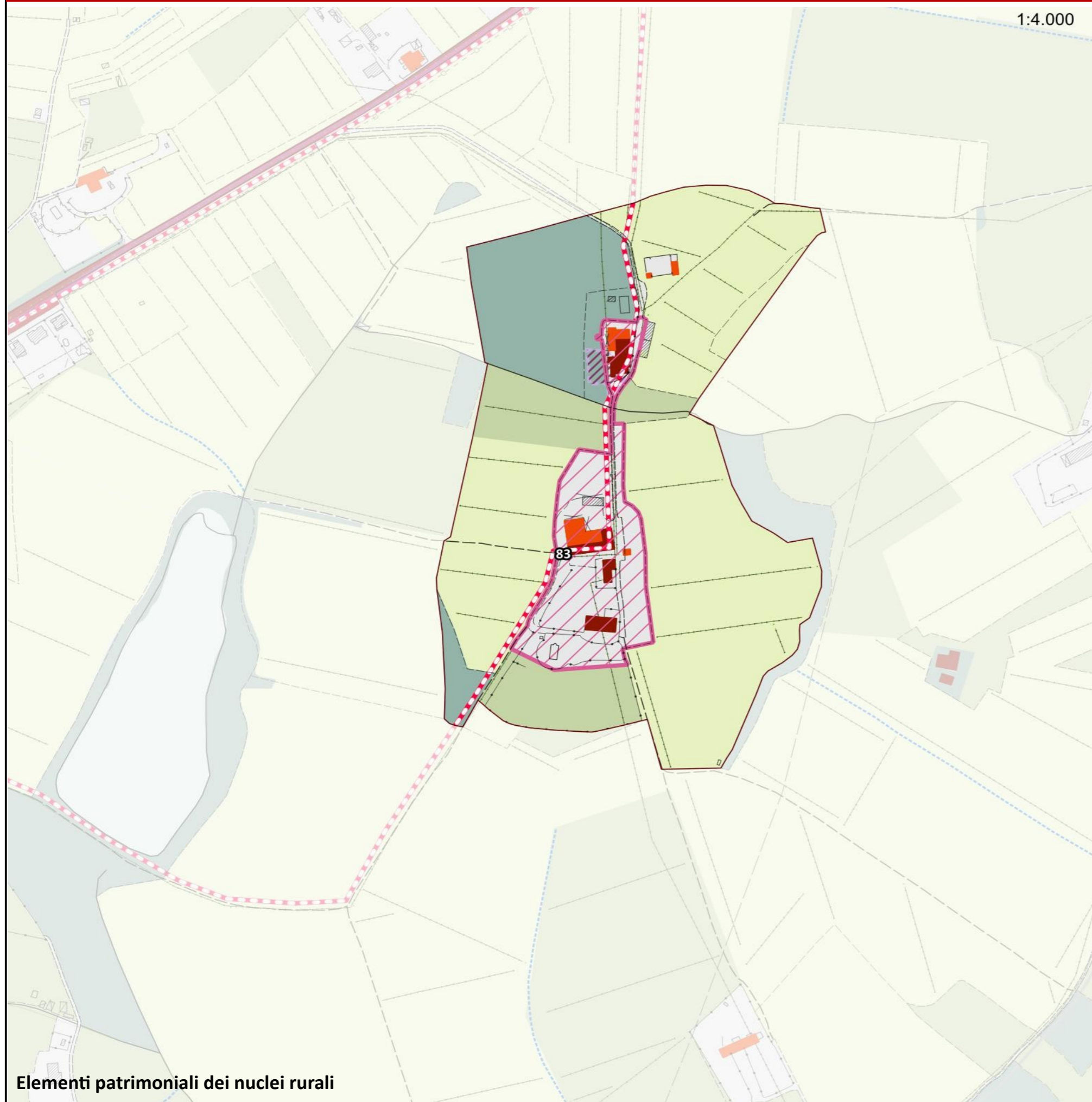
1:4.000



Inquadramento dei nuclei rurali anno 2019



1:4.000



## Legenda

### Struttura di impianto storico

- Percorsi fondativi
- Insediamenti urbani storici
- Nuclei rurali
- Edifici presenti al 1821
- Edifici presenti al 1954

### Beni architettonici e Socio - Culturali

- Immobili di interesse architettonico
- Zone di interesse archeologico

### Edifici e manufatto di interesse storico - culturale

- Pieve
- Chiesa
- Rocca
- Torre
- Castello
- Villa
- Fattoria

### Elementi arborei di valore storico - culturale

- Parco
- Albero monumentale
- Rarità botaniche

### Elementi minori delle identità e della specificità territoriale

- Tabernacolo

### Assesti vegetazionali

- Boschi e macchie
- Arbusteti

### Culture agrarie

- Seminativi e prati permanenti
- Coltivazione arborea

- Canalette e scoline
- Sorgenti

### Elementi cartografici di base

- Area urbanizzata
- Confini comunali

### Struttura insediativa

### Componenti di Valore Paesaggistico - Percettiva

- Itinerari escursionistici e territoriali
- Sentieri
- Percorsi ciclabili
- Strada panoramica
- Punti panoramici
- Crinali**
- Crinali principali
- Crinali secondari

### Struttura infrastrutturale

- Reticolo stradale urbano e periurbano
- Viabilità di grande comunicazione
- S.G.C FI-PI-LI
- Linea ferroviaria
- Stazioni ferroviarie

### Struttura ecosistemica

- Fiumi e biotopi lacustri e palustri
- Altri elementi della struttura ecosistemica

### Struttura agroforestale

- Zone agricole eterogenee
- Altri elementi della struttura agroforestale

### Struttura idro - geomorfologica

- Pozzi
- Depuratori

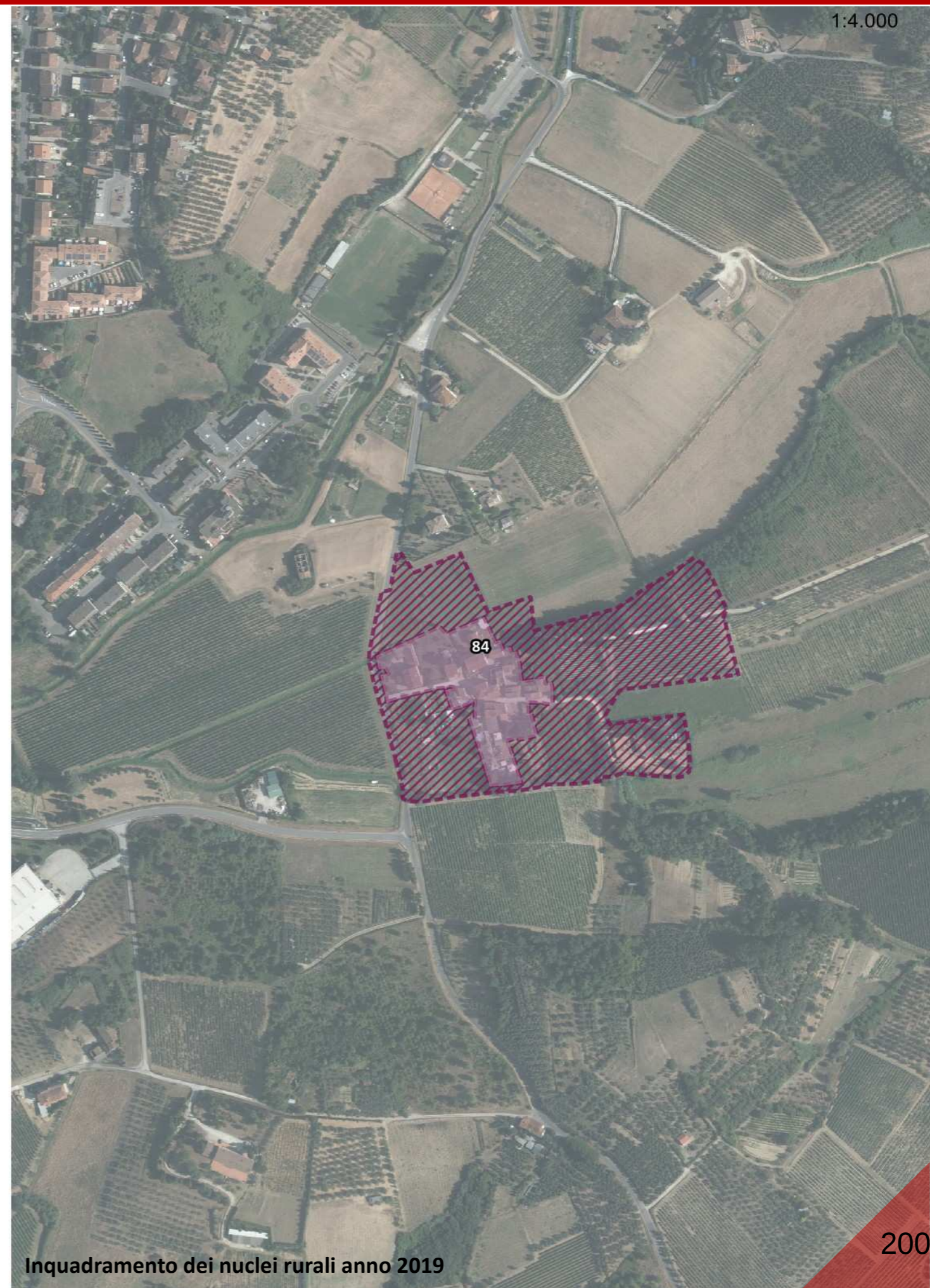


1:4.000



Inquadramento dei nuclei rurali anno 1954

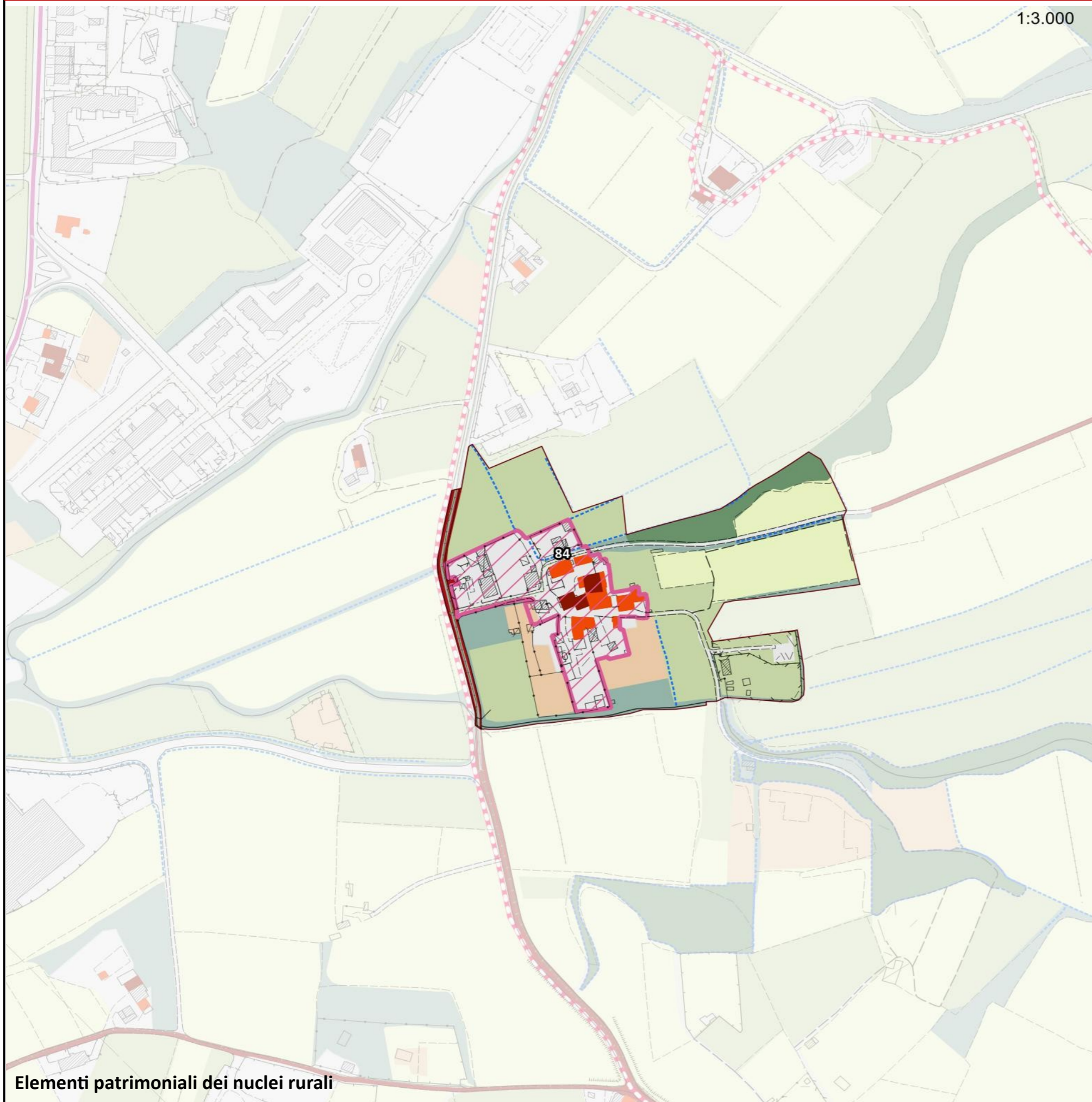
1:4.000



Inquadramento dei nuclei rurali anno 2019



1:3.000



## Legenda

### Struttura di impianto storico

- Percorsi fondativi
- Insediamenti urbani storici
- Nuclei rurali
- Edifici presenti al 1821
- Edifici presenti al 1954

### Beni architettonici e Socio - Culturali

- Immobili di interesse architettonico
- Zone di interesse archeologico

### Edifici e manufatto di interesse storico - culturale

- Pieve
- Chiesa
- Rocca
- Torre
- Castello
- Villa
- Fattoria

### Elementi arborei di valore storico - culturale

- Parco
- Albero monumentale
- Rarità botaniche

### Elementi minori delle identità e della specificità territoriale

- Tabernacolo

### Assesti vegetazionali

- Boschi e macchie
- Arbusteti

### Colture agrarie

- Seminativi e prati permanenti
- Coltivazione arborea

- Canalette e scoline
- Sorgenti

### Elementi cartografici di base

- Area urbanizzata
- Confini comunali

### Struttura insediativa

### Componenti di Valore Paesaggistico - Percettiva

- Itinerari escursionistici e territoriali
- Sentieri
- Percorsi ciclabili
- Strada panoramica
- Punti panoramici
- Crinali**
- Crinali principali
- Crinali secondari

### Struttura infrastrutturale

- Reticolo stradale urbano e periurbano
- Viabilità di grande comunicazione
- S.G.C FI-PI-LI
- Linea ferroviaria
- Stazioni ferroviarie

### Struttura ecosistemica

- Fiumi e biotopi lacustri e palustri
- Altri elementi della struttura ecosistemica

### Struttura agroforestale

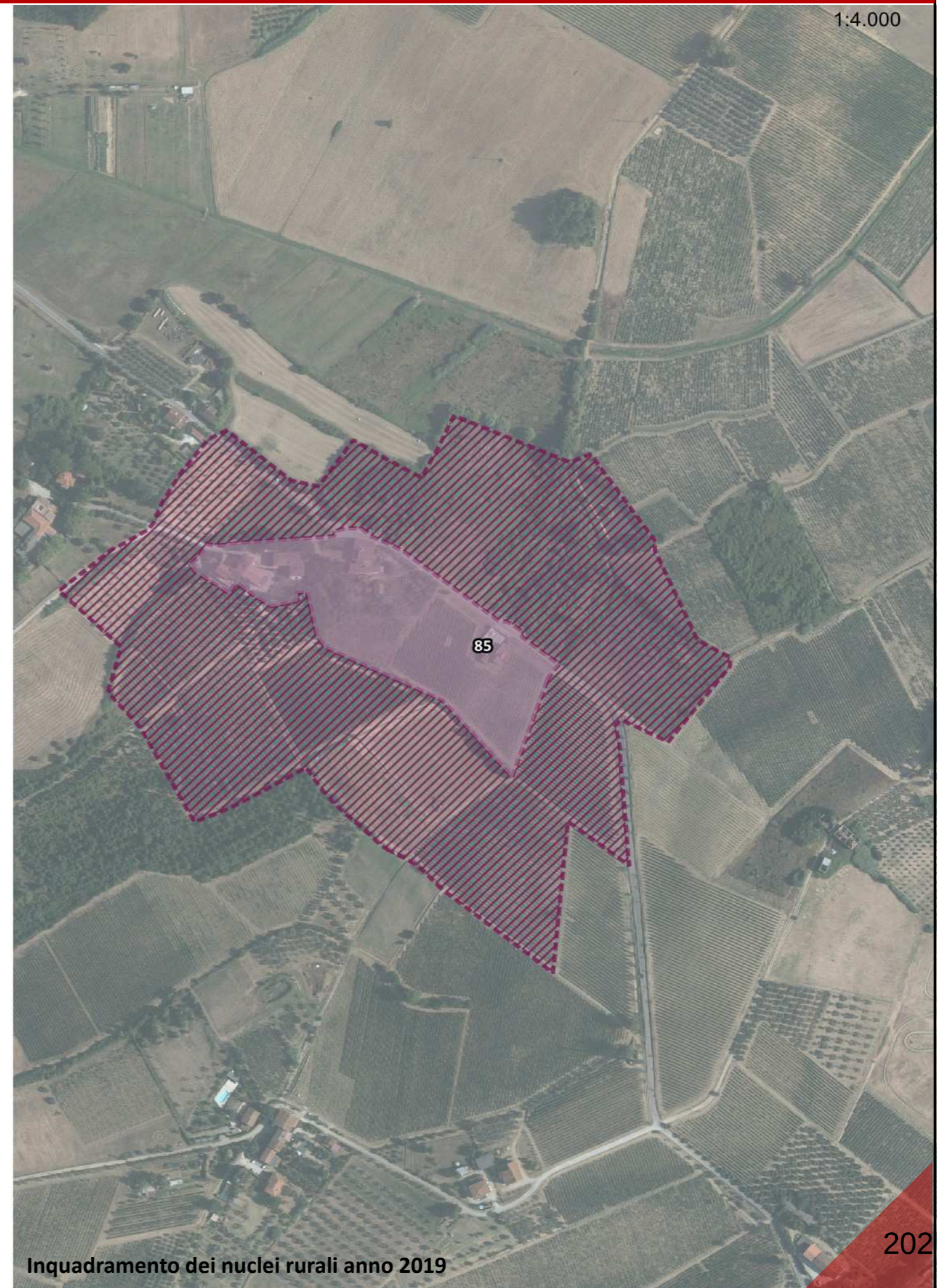
- Zone agricole eterogenee
- Altri elementi della struttura agroforestale

### Struttura idro - geomorfologica

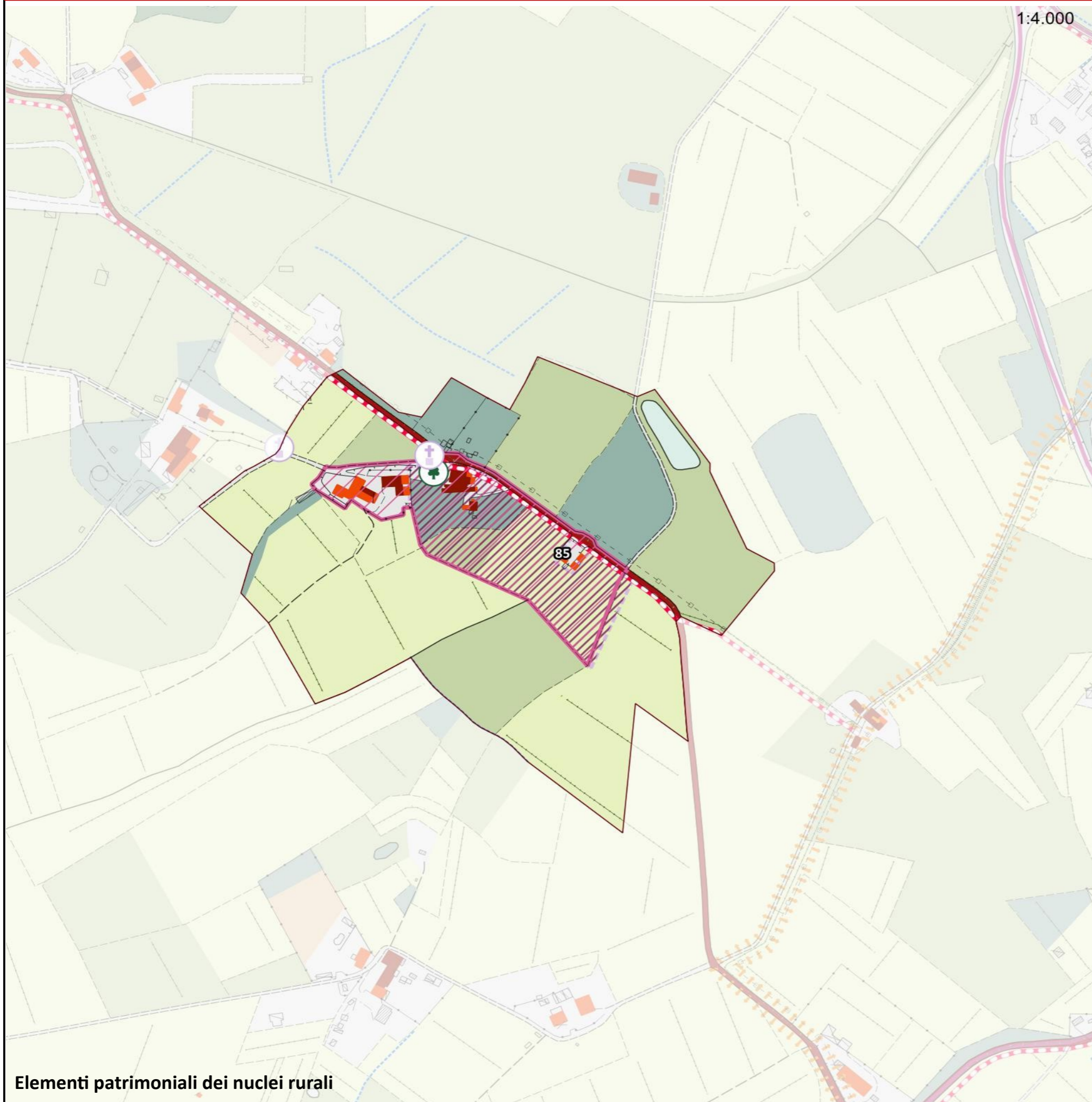
- Pozzi
- Depuratori



# 85-San Pantaleo







## Legenda

### Struttura di impianto storico

- Percorsi fondativi
- Insediamenti urbani storici
- Nuclei rurali
- Edifici presenti al 1821
- Edifici presenti al 1954

### Beni architettonici e Socio - Culturali

- Immobili di interesse architettonico
- Zone di interesse archeologico

### Edifici e manufatto di interesse storico - culturale

- Pieve
- Chiesa
- Rocca
- Torre
- Castello
- Villa
- Fattoria

### Elementi arborei di valore storico - culturale

- Parco
- Albero monumentale
- Rarità botaniche

### Elementi minori delle identità e della specificità territoriale

- Tabernacolo

### Assesti vegetazionali

- Boschi e macchie
- Arbusteti

### Culture agrarie

- Seminativi e prati permanenti
- Coltivazione arborea

### Canalette e scoline

- Canalette e scoline
- Sorgenti

### Elementi cartografici di base

- Area urbanizzata
- Confini comunali

### Struttura insediativa

### Componenti di Valore Paesaggistico - Percettiva

- Itinerari escursionistici e territoriali
- Sentieri
- Percorsi ciclabili
- Strada panoramica
- Punti panoramici
- Crinali**
- Crinali principali
- Crinali secondari

### Struttura infrastrutturale

- Reticolo stradale urbano e periurbano
- Viabilità di grande comunicazione
- S.G.C FI-PI-LI
- Linea ferroviaria
- Stazioni ferroviarie

### Struttura ecosistemica

- Fiumi e biotopi lacustri e palustri
- Altri elementi della struttura ecosistemica

### Struttura agroforestale

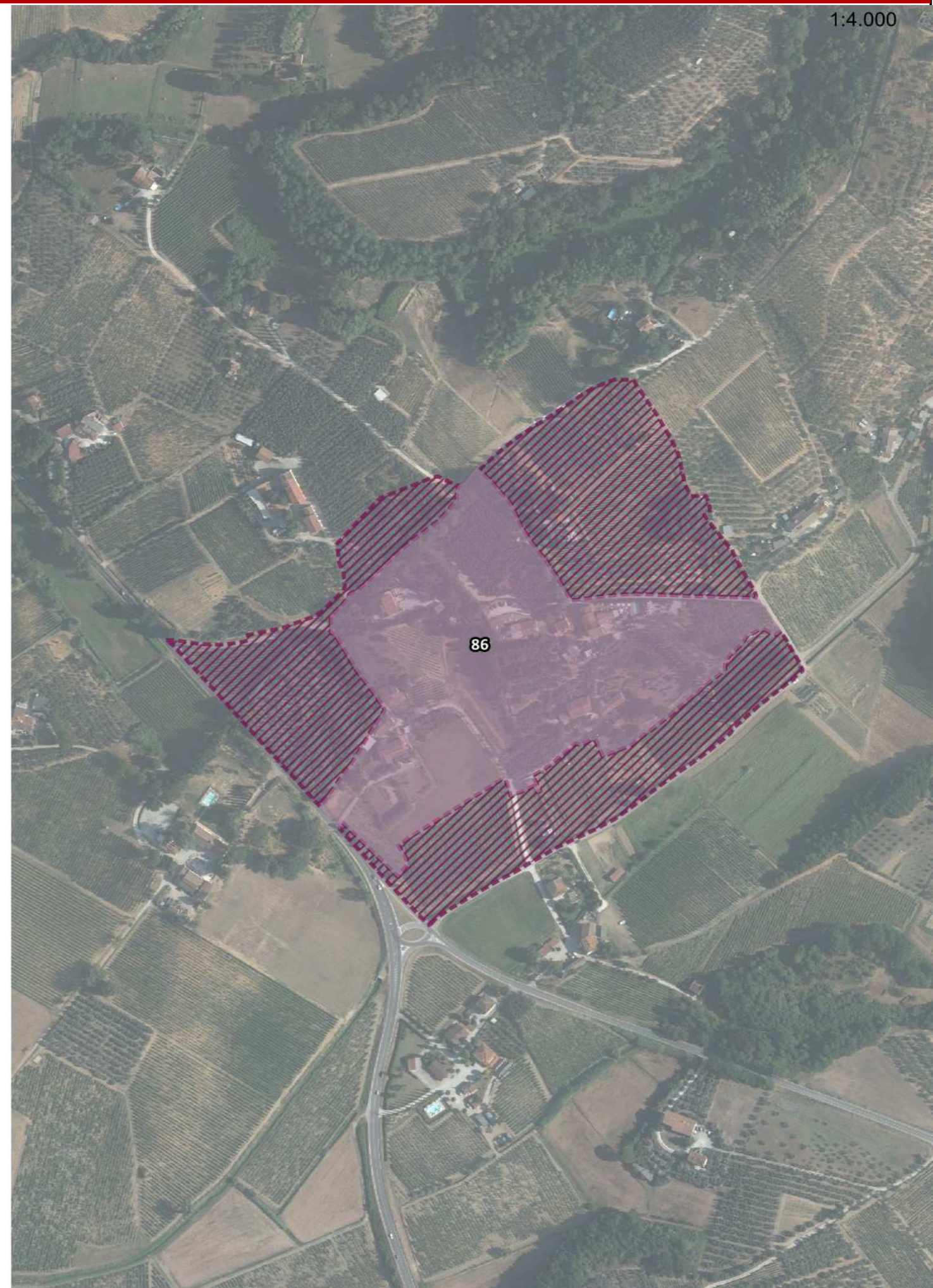
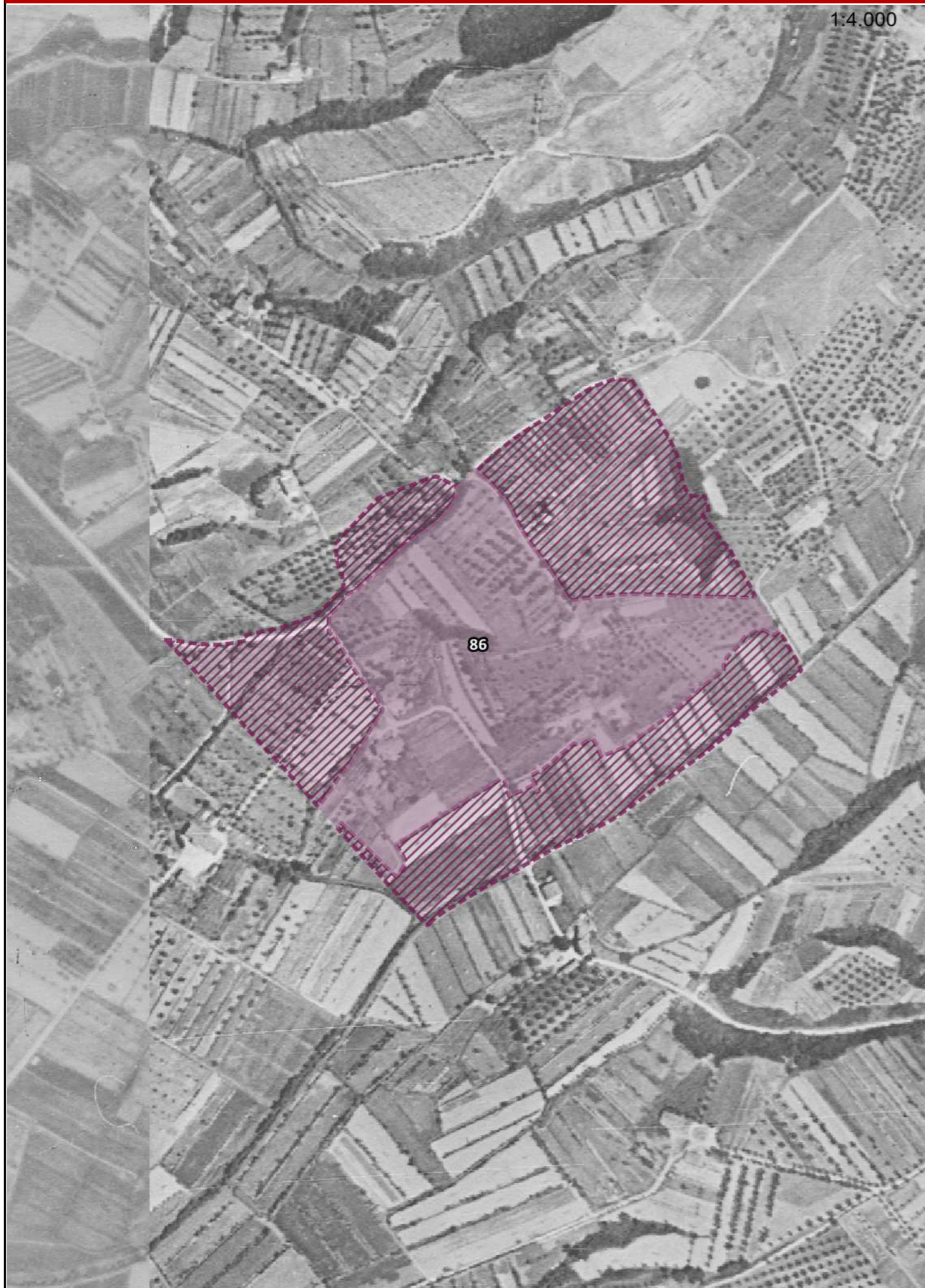
- Zone agricole eterogenee
- Altri elementi della struttura agroforestale

### Struttura idro - geomorfologica

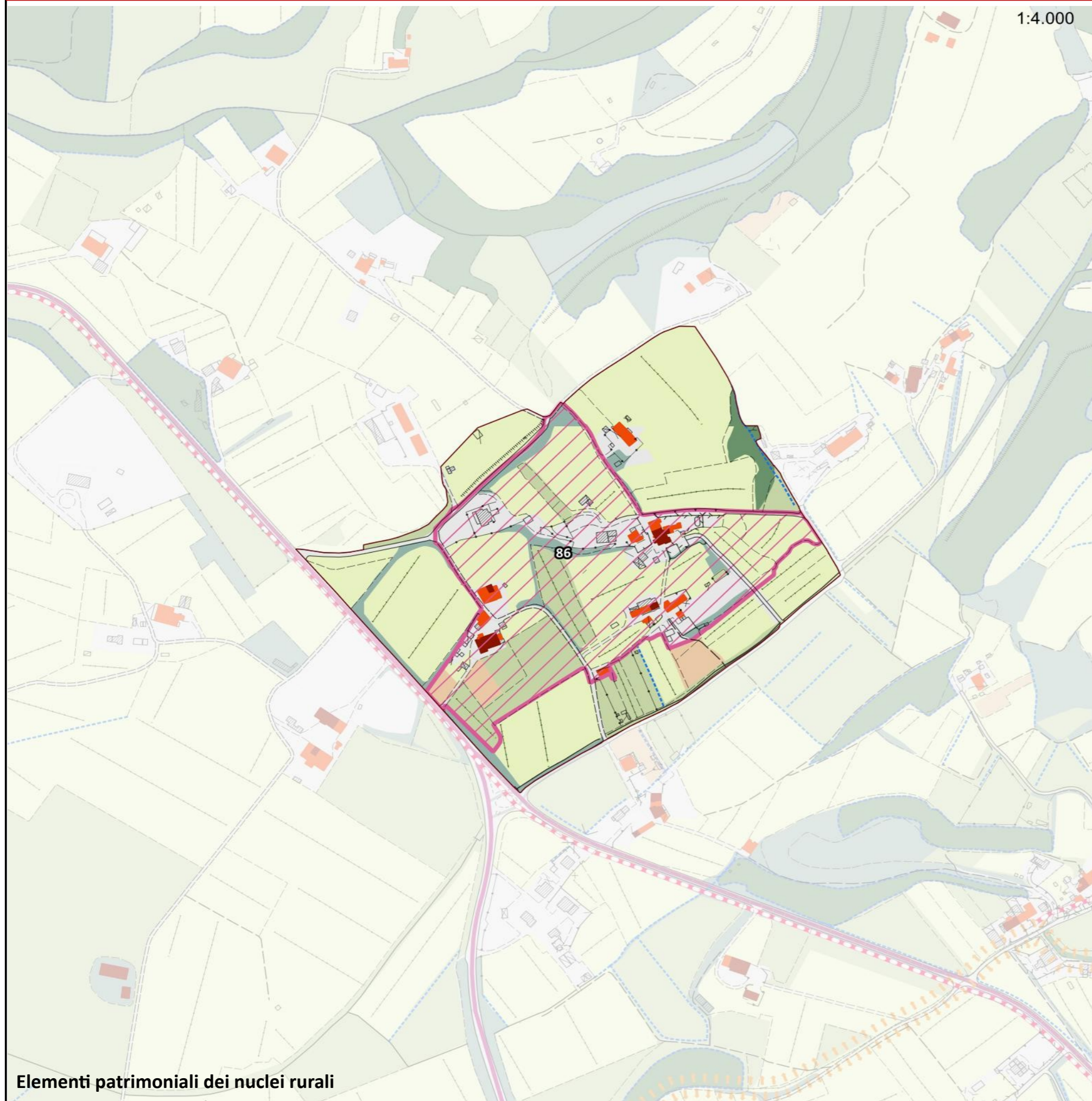
- Pozzi
- Depuratori



# 86-Case Nuove







1:4.000

## Legenda

### Struttura di impianto storico

- Percorsi fondativi
- Insiediamenti urbani storici
- Nuclei rurali
- Edifici presenti al 1821
- Edifici presenti al 1954

### Beni architettonici e Socio - Culturali

- Immobili di interesse architettonico
- Zone di interesse archeologico

### Edifici e manufatto di interesse storico - culturale

- Pieve
- Chiesa
- Rocca
- Torre
- Castello
- Villa
- Fattoria

### Elementi arborei di valore storico - culturale

- Parco
- Albero monumentale
- Rarità botaniche

### Elementi minori delle identità e della specificità territoriale

- Tabernacolo

### Assesti vegetazionali

- Boschi e macchie
- Arbusteti

### Culture agrarie

- Seminativi e prati permanenti
- Coltivazione arborea

- Canalette e scoline
- Sorgenti

### Elementi cartografici di base

- Area urbanizzata
- Confini comunali

### Struttura insediativa

### Componenti di Valore Paesaggistico - Percettiva

- Itinerari escursionistici e territoriali
- Sentieri
- Percorsi ciclabili
- Strada panoramica
- Punti panoramici
- Crinali**
- Crinali principali
- Crinali secondari

### Struttura infrastrutturale

- Reticolo stradale urbano e periurbano
- Viabilità di grande comunicazione
- S.G.C FI-PI-LI
- Linea ferroviaria
- Stazioni ferroviarie

### Struttura ecosistemica

- Fiumi e biotopi lacustri e palustri
- Altri elementi della struttura ecosistemica

### Struttura agroforestale

- Zone agricole eterogenee
- Altri elementi della struttura agroforestale

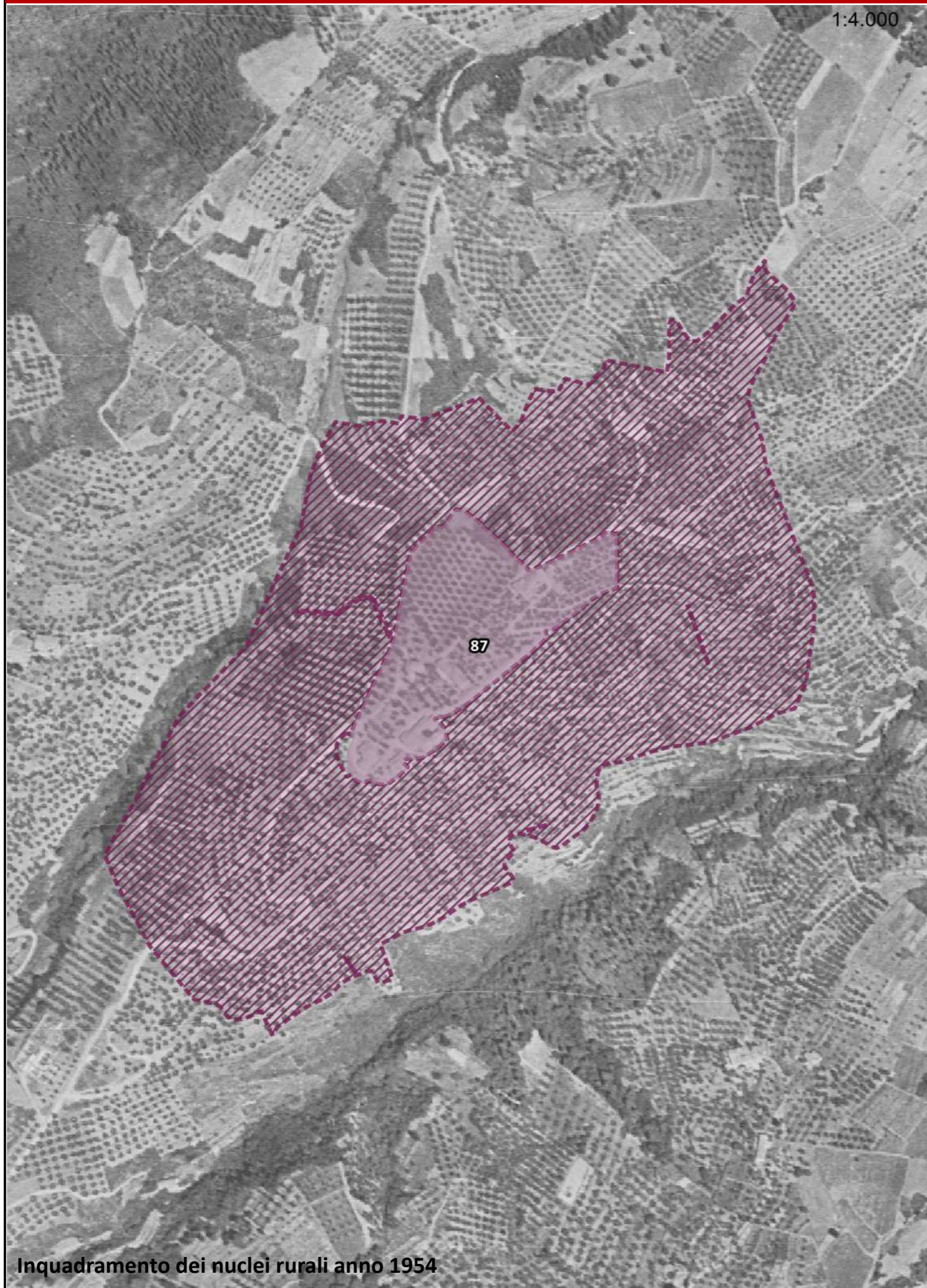
### Struttura idro - geomorfologica

- Pozzi
- Depuratori

## Elementi patrimoniali dei nuclei rurali

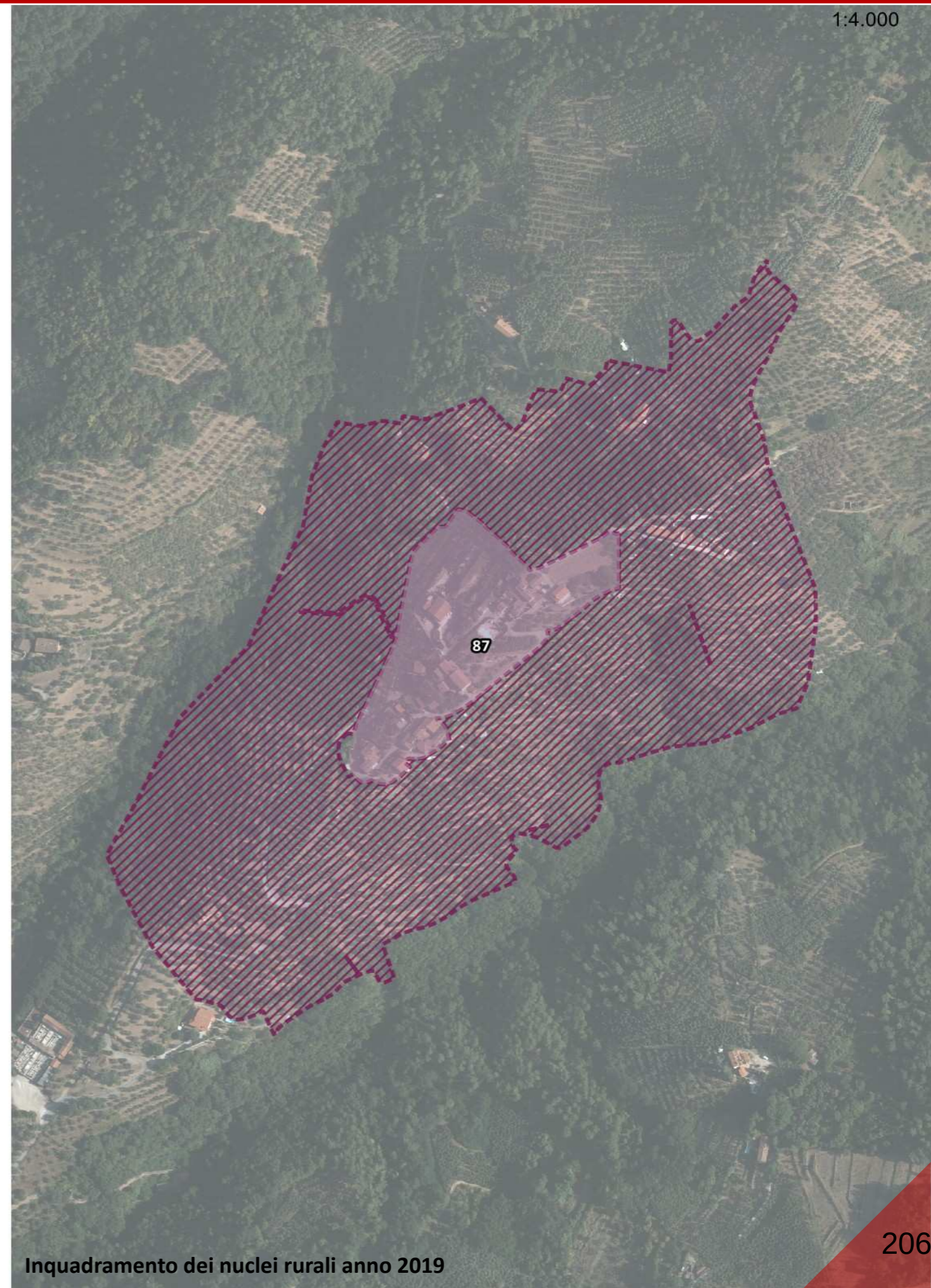


1:4.000



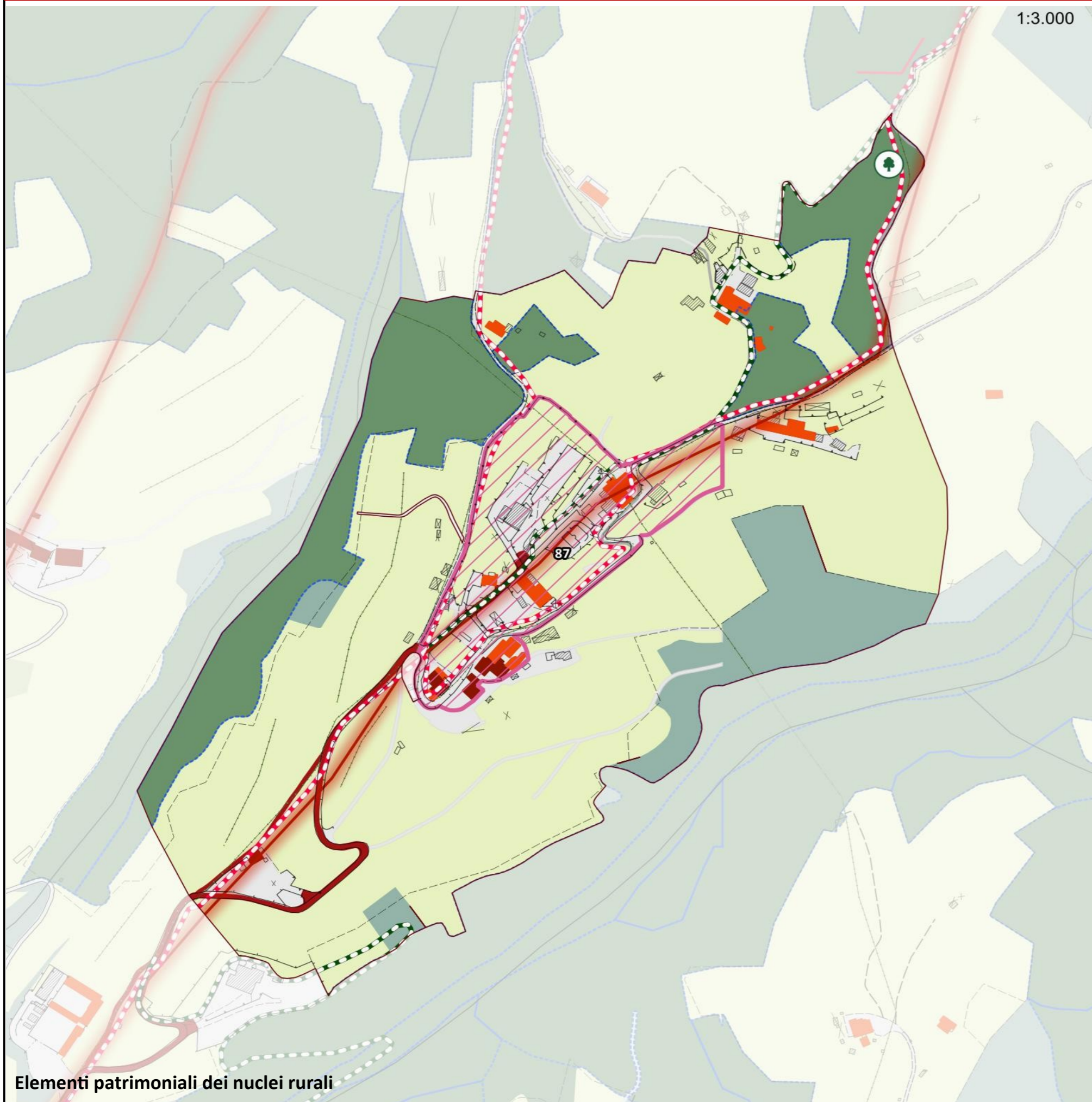
Inquadramento dei nuclei rurali anno 1954

1:4.000



Inquadramento dei nuclei rurali anno 2019





1:3.000

## Legenda

### Struttura di impianto storico

- Percorsi fondativi
- Insediamenti urbani storici
- Nuclei rurali
- Edifici presenti al 1821
- Edifici presenti al 1954

### Beni architettonici e Socio - Culturali

- Immobili di interesse architettonico
- Zone di interesse archeologico

### Edifici e manufatto di interesse storico - culturale

- Pieve
- Chiesa
- Rocca
- Torre
- Castello
- Villa
- Fattoria

### Elementi arborei di valore storico - culturale

- Parco
- Albero monumentale
- Rarità botaniche

### Elementi minori delle identità e della specificità territoriale

- Tabernacolo

### Assesti vegetazionali

- Boschi e macchie
- Arbusteti

### Culture agrarie

- Seminativi e prati permanenti
- Coltivazione arborea

- Canalette e scoline
- Sorgenti

### Elementi cartografici di base

- Area urbanizzata
- Confini comunali

### Struttura insediativa

### Componenti di Valore Paesaggistico - Percettiva

- Itinerari escursionistici e territoriali
- Sentieri
- Percorsi ciclabili
- Strada panoramica
- Punti panoramici
- Crinali**
- Crinali principali
- Crinali secondari

### Struttura infrastrutturale

- Reticolo stradale urbano e periurbano
- Viabilità di grande comunicazione
- S.G.C FI-PI-LI
- Linea ferroviaria
- Stazioni ferroviarie

### Struttura ecosistemica

- Fiumi e biotopi lacustri e palustri
- Altri elementi della struttura ecosistemica

### Struttura agroforestale

- Zone agricole eterogenee
- Altri elementi della struttura agroforestale

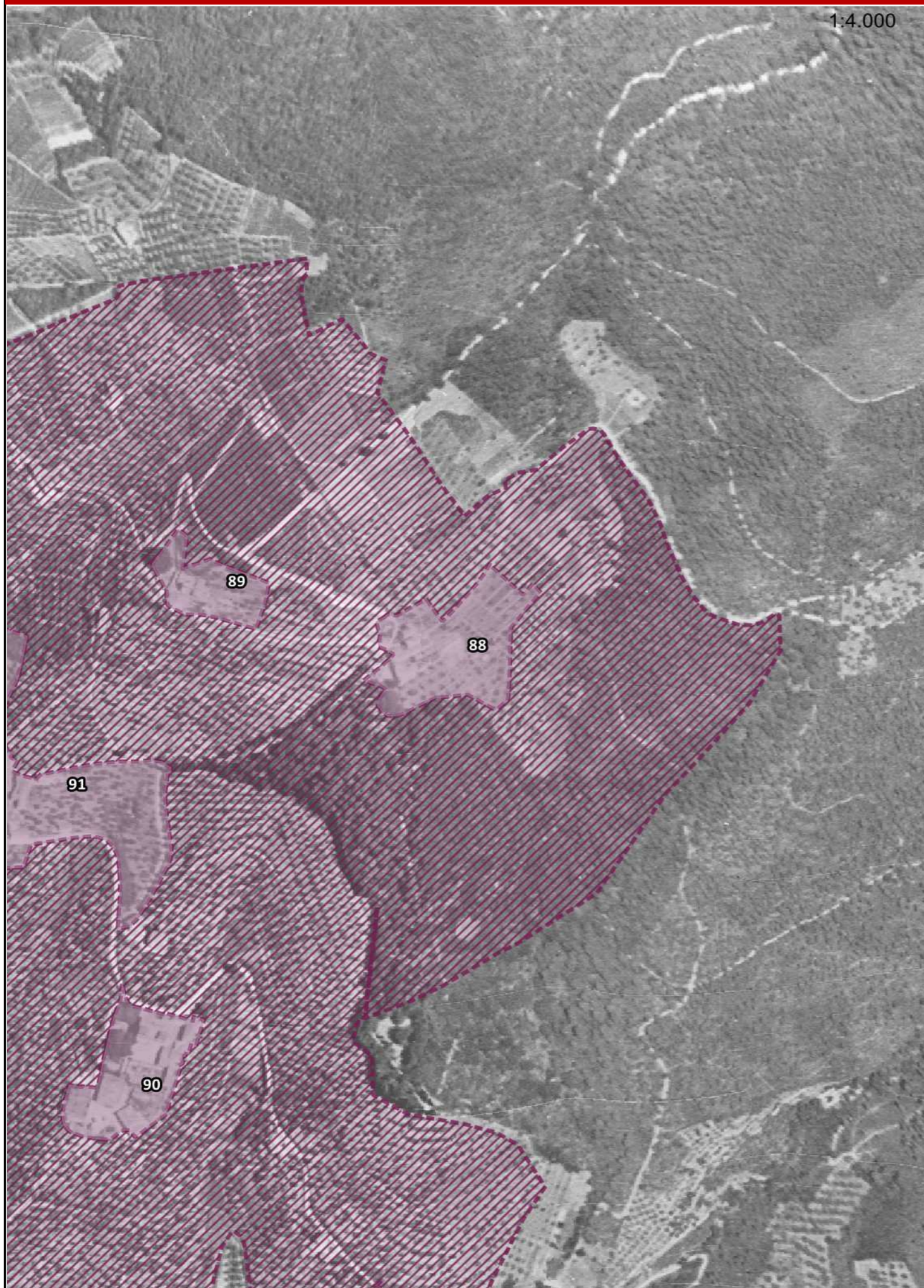
### Struttura idro - geomorfologica

- Pozzi
- Depuratori



# 88-II Barco

1:4.000

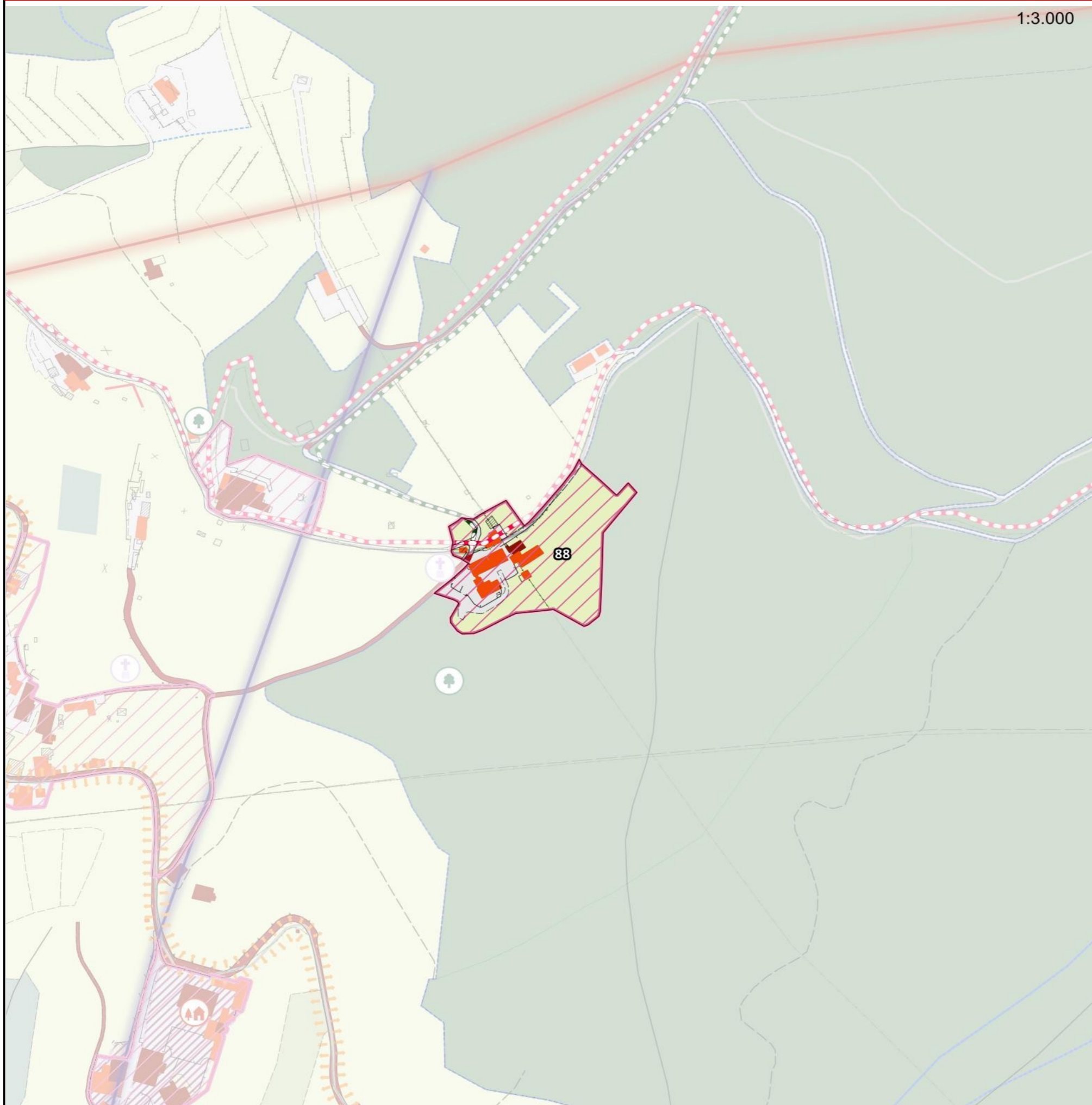


1:4.000





1:3.000



## Legenda

### Struttura di impianto storico

- Percorsi fondativi
- Insedimenti urbani storici
- Nuclei rurali
- Edifici presenti al 1821
- Edifici presenti al 1954

### Beni architettonici e Socio - Culturali

- Immobili di interesse architettonico
- Zone di interesse archeologico

### Edifici e manufatto di interesse storico - culturale

- Pieve
- Chiesa
- Rocca
- Torre
- Castello
- Villa
- Fattoria

### Elementi arborei di valore storico - culturale

- Parco
- Albero monumentale
- Rarità botaniche

### Elementi minori delle identità e della specificità territoriale

- Tabernacolo

### Assesti vegetazionali

- Boschi e macchie
- Arbusteti

### Colture agrarie

- Seminativi e prati permanenti
- Coltivazione arborea

- Canalette e scoline
- Sorgenti

### Elementi cartografici di base

- Area urbanizzata
- Confini comunali

### Struttura insediativa

### Componenti di Valore Paesaggistico - Percettiva

- Itinerari escursionistici e territoriali
- Sentieri
- Percorsi ciclabili
- Strada panoramica
- Punti panoramici
- Crinali**
- Crinali principali
- Crinali secondari

### Struttura infrastrutturale

- Reticolo stradale urbano e periurbano
- Viabilità di grande comunicazione
- S.G.C FI-PI-LI
- Linea ferroviaria
- Stazioni ferroviarie

### Struttura ecosistemica

- Fiumi e biotopi lacustri e palustri
- Altri elementi della struttura ecosistemica

### Struttura agroforestale

- Zone agricole eterogenee
- Altri elementi della struttura agroforestale

### Struttura idro - geomorfologica

- Pozzi
- Depuratori

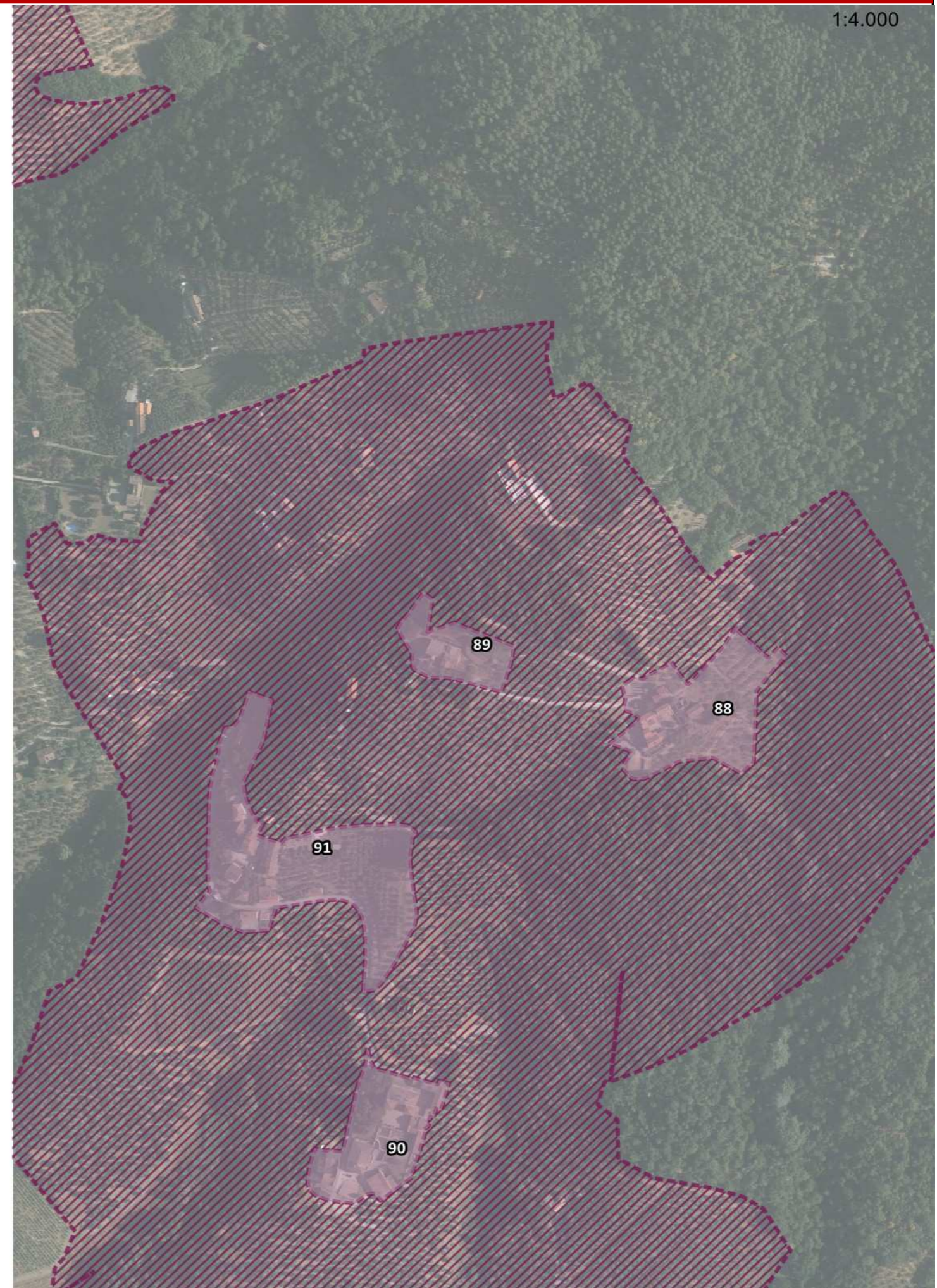


# 89-La Chiesa

1:4.000

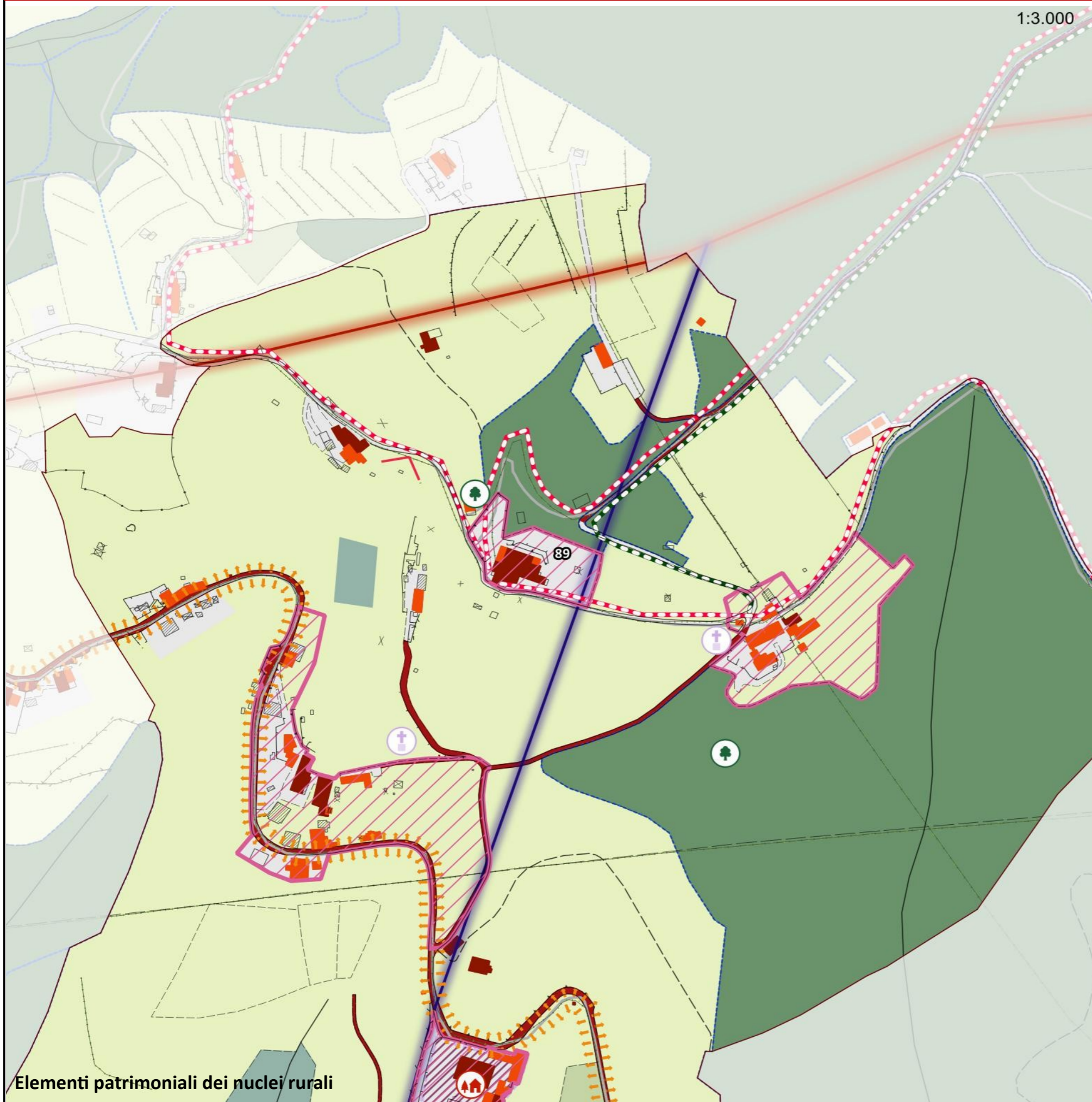


1:4.000





1:3.000



## Legenda

### Struttura di impianto storico

- Percorsi fondativi
- Insediamenti urbani storici
- Nuclei rurali
- Edifici presenti al 1821
- Edifici presenti al 1954

### Beni architettonici e Socio - Culturali

- Immobili di interesse architettonico
- Zone di interesse archeologico

### Edifici e manufatto di interesse storico - culturale

- Pieve
- Chiesa
- Rocca
- Torre
- Castello
- Villa
- Fattoria

### Elementi arborei di valore storico - culturale

- Parco
- Albero monumentale
- Rarità botaniche

### Elementi minori delle identità e della specificità territoriale

- Tabernacolo

### Assesti vegetazionali

- Boschi e macchie
- Arbusteti

### Culture agrarie

- Seminativi e prati permanenti
- Coltivazione arborea

- Canalette e scoline
- Sorgenti

### Elementi cartografici di base

- Area urbanizzata
- Confini comunali

### Struttura insediativa

### Componenti di Valore Paesaggistico - Percettiva

- Itinerari escursionistici e territoriali
- Sentieri
- Percorsi ciclabili
- Strada panoramica
- Punti panoramici
- Crinali principali
- Crinali secondari

### Struttura infrastrutturale

- Reticolo stradale urbano e periurbano
- Viabilità di grande comunicazione
- S.G.C FI-PI-LI
- Linea ferroviaria
- Stazioni ferroviarie

### Struttura ecosistemica

- Fiumi e biotopi lacustri e palustri
- Altri elementi della struttura ecosistemica

### Struttura agroforestale

- Zone agricole eterogenee
- Altri elementi della struttura agroforestale

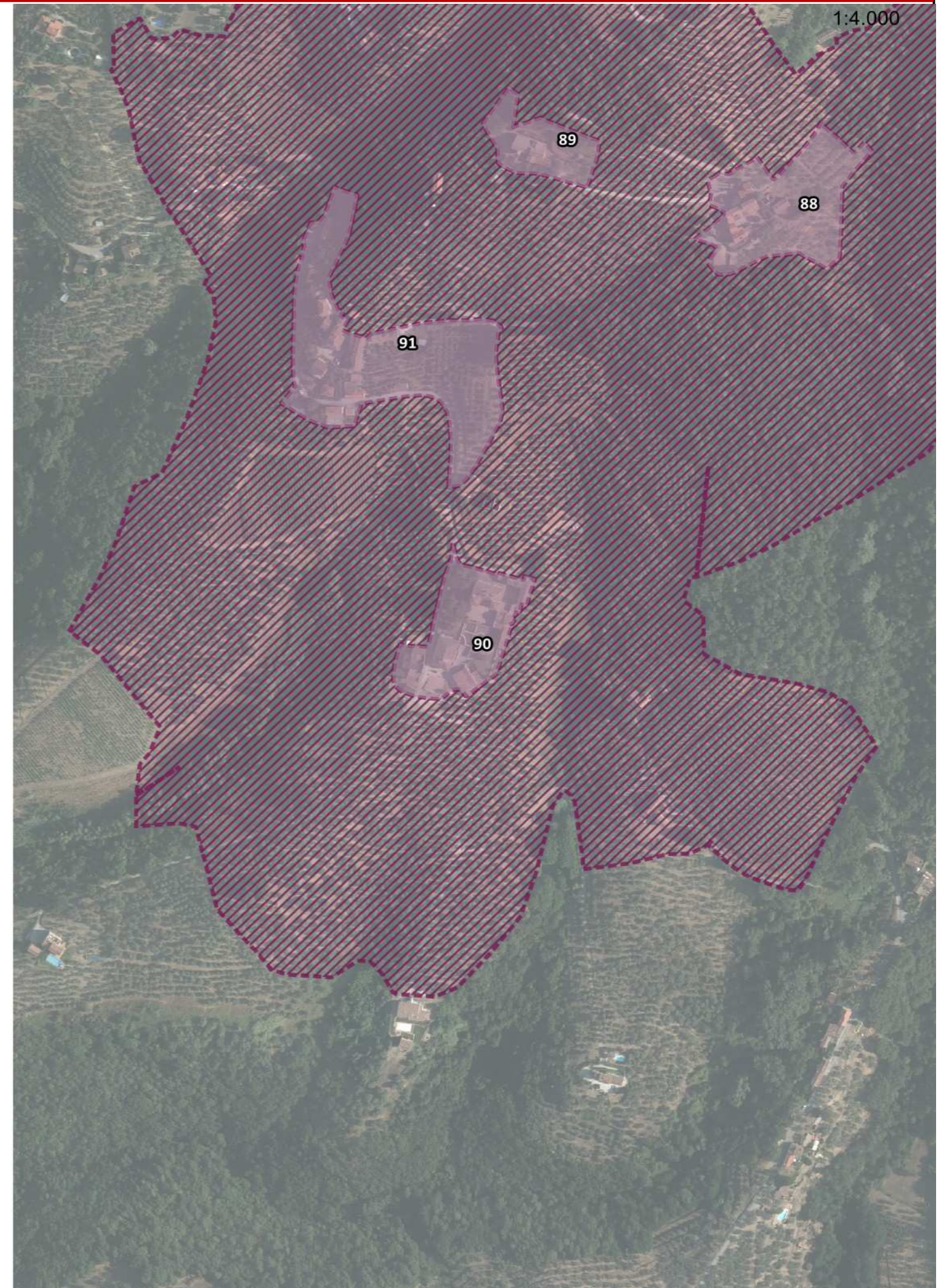
### Struttura idro - geomorfologica

- Pozzi
- Depuratori

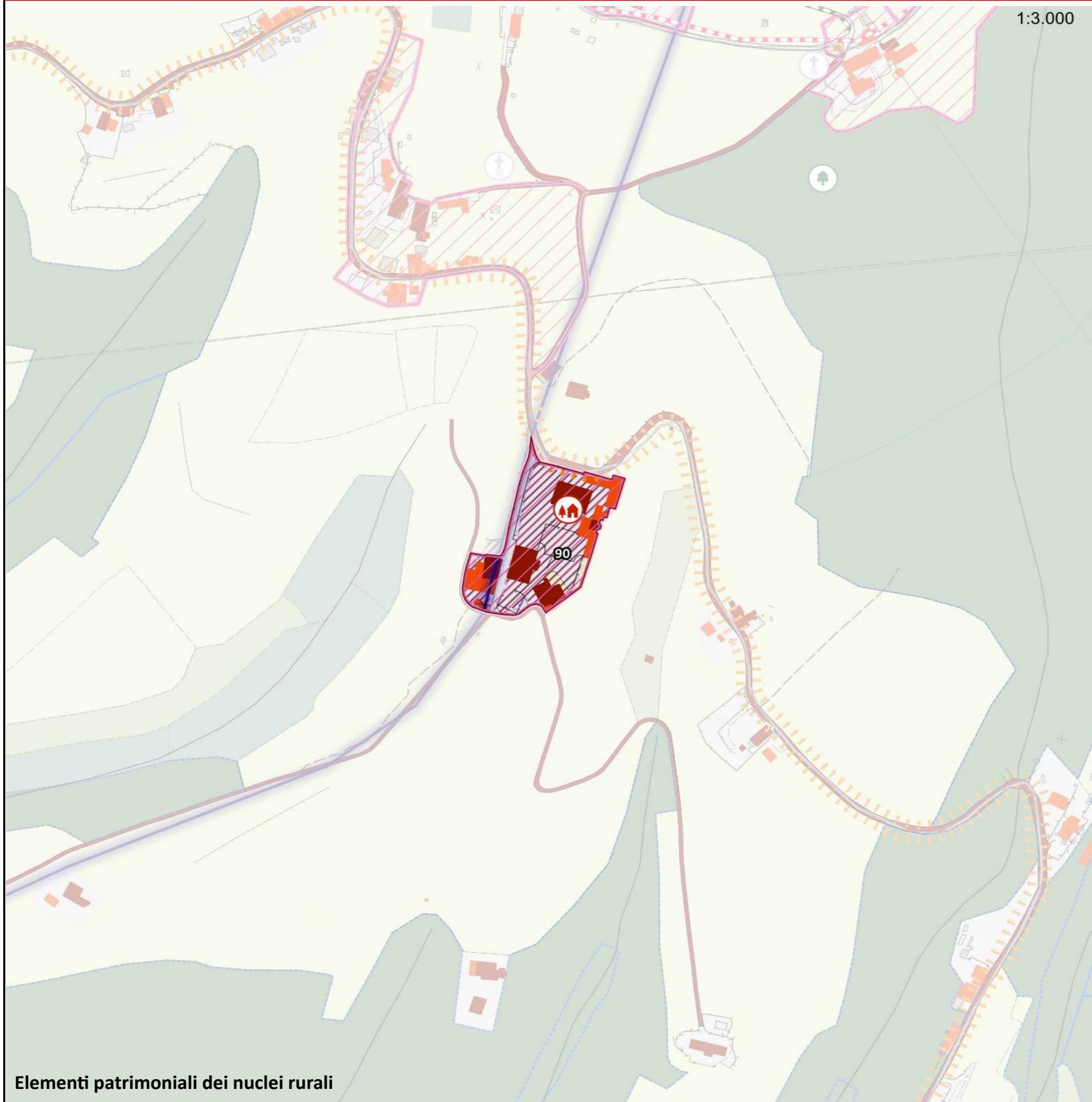
Elementi patrimoniali dei nuclei rurali



# 90-La Casaccio







1:3.000

## Legenda

### Struttura di impianto storico

- Percorsi fondativi
- Insediamenti urbani storici
- Nuclei rurali
- Edifici presenti al 1821
- Edifici presenti al 1954

### Beni architettonici e Socio - Culturali

- Immobili di interesse architettonico
- Zone di interesse archeologico

### Edifici e manufatto di interesse storico - culturale

- Pieve
- Chiesa
- Rocca
- Torre
- Castello
- Villa
- Fattoria

### Elementi arborei di valore storico - culturale

- Parco
- Albero monumentale
- Rarità botaniche

### Elementi minori delle identità e della specificità territoriale

- Tabernacolo

### Assesti vegetazionali

- Boschi e macchie
- Arbusteti

### Culture agrarie

- Seminativi e prati permanenti
- Coltivazione arborea

- Canalette e scoline
- Sorgenti

### Elementi cartografici di base

- Area urbanizzata
- Confini comunali

### Struttura insediativa

### Componenti di Valore Paesaggistico - Percettiva

- Itinerari escursionistici e territoriali
- Sentieri
- Percorsi ciclabili
- Strada panoramica
- Punti panoramici
- Crinali**
- Crinali principali
- Crinali secondari

### Struttura infrastrutturale

- Reticolo stradale urbano e periurbano
- Viabilità di grande comunicazione
- S.G.C FI-PI-LI
- Linea ferroviaria
- Stazioni ferroviarie

### Struttura ecosistemica

- Fiumi e biotopi lacustri e palustri
- Altri elementi della struttura ecosistemica

### Struttura agroforestale

- Zone agricole eterogenee
- Altri elementi della struttura agroforestale

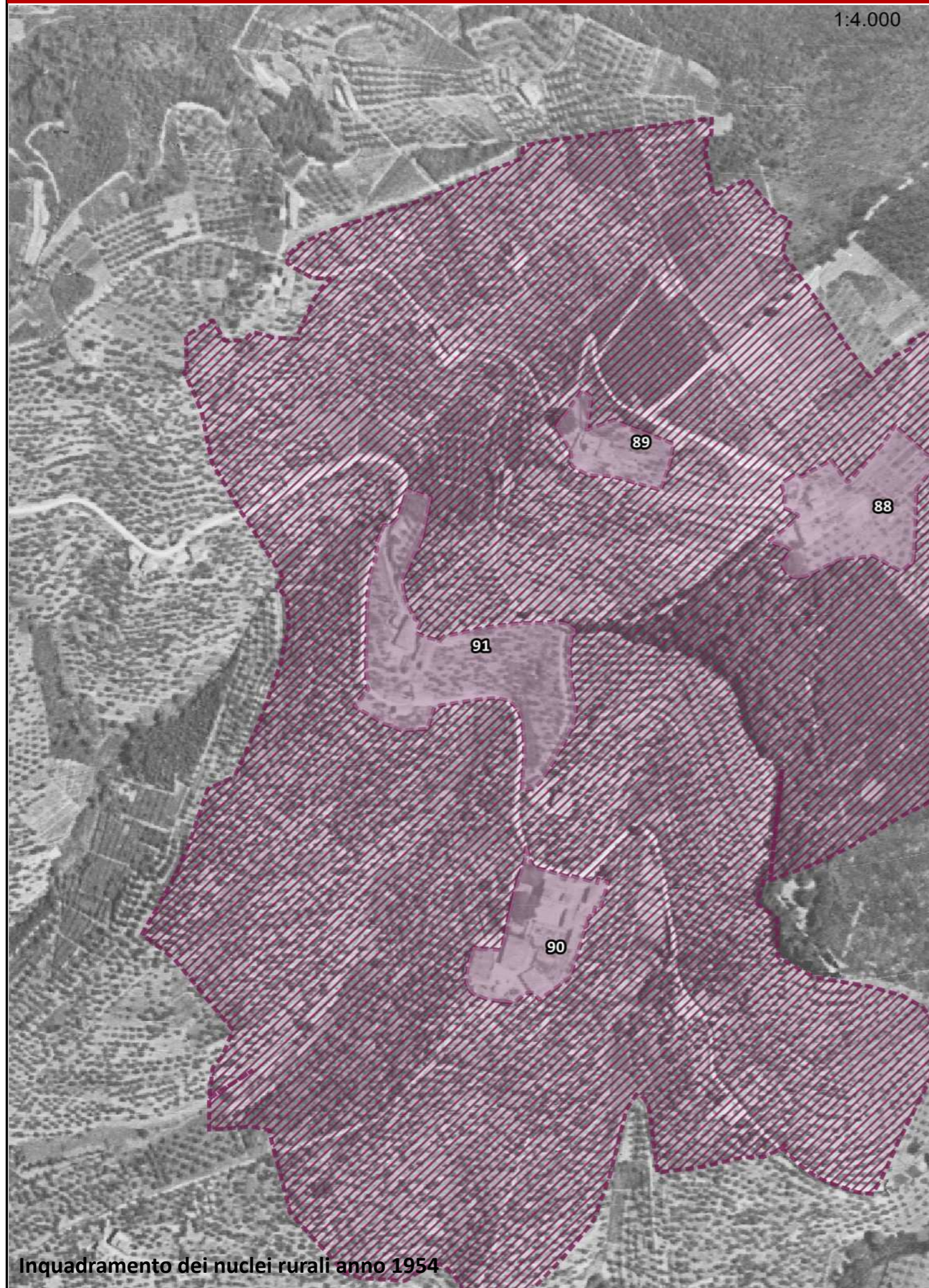
### Struttura idro - geomorfologica

- Pozzi
- Depuratori



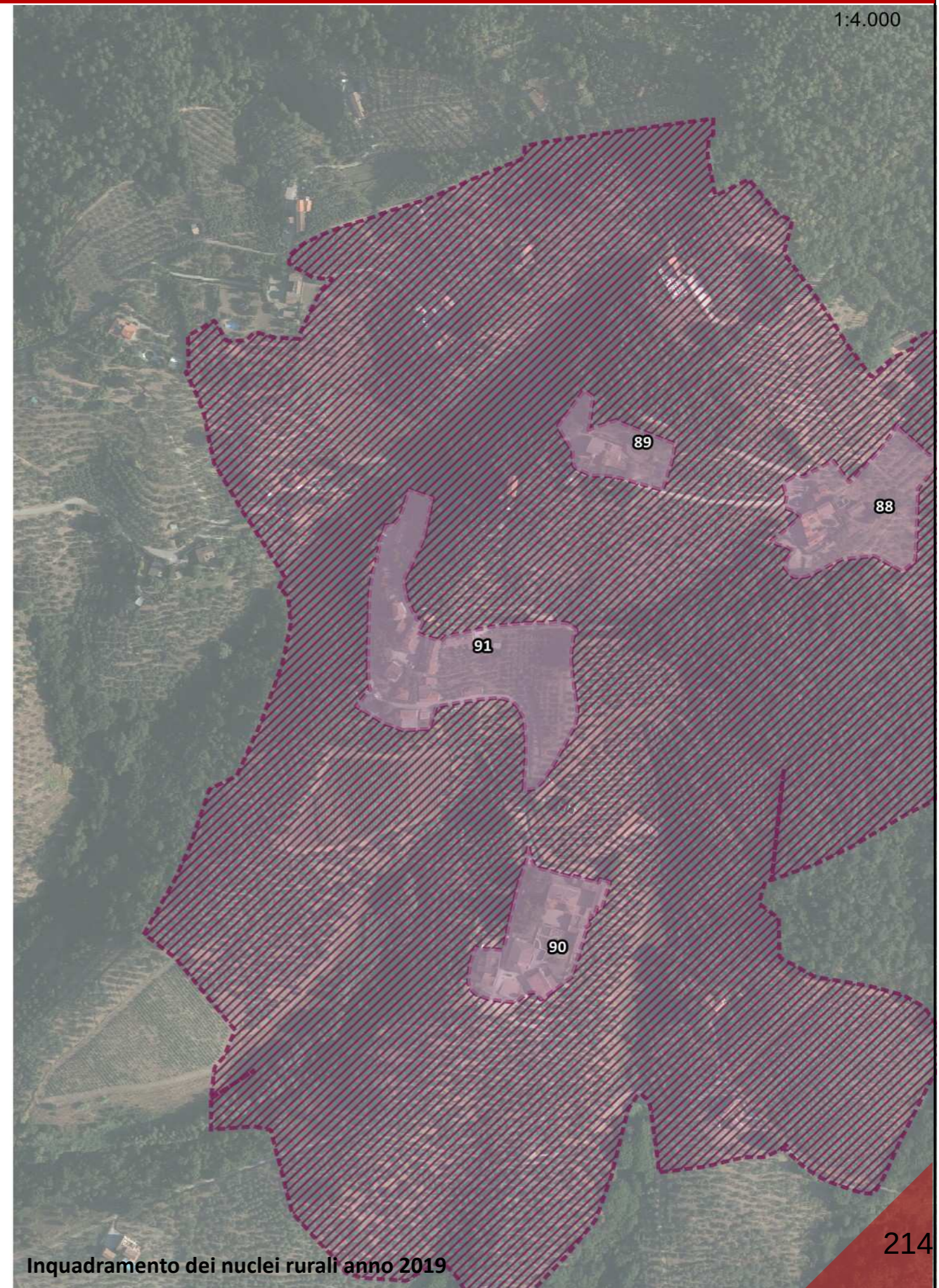
# 91-La Casaccie

1:4.000



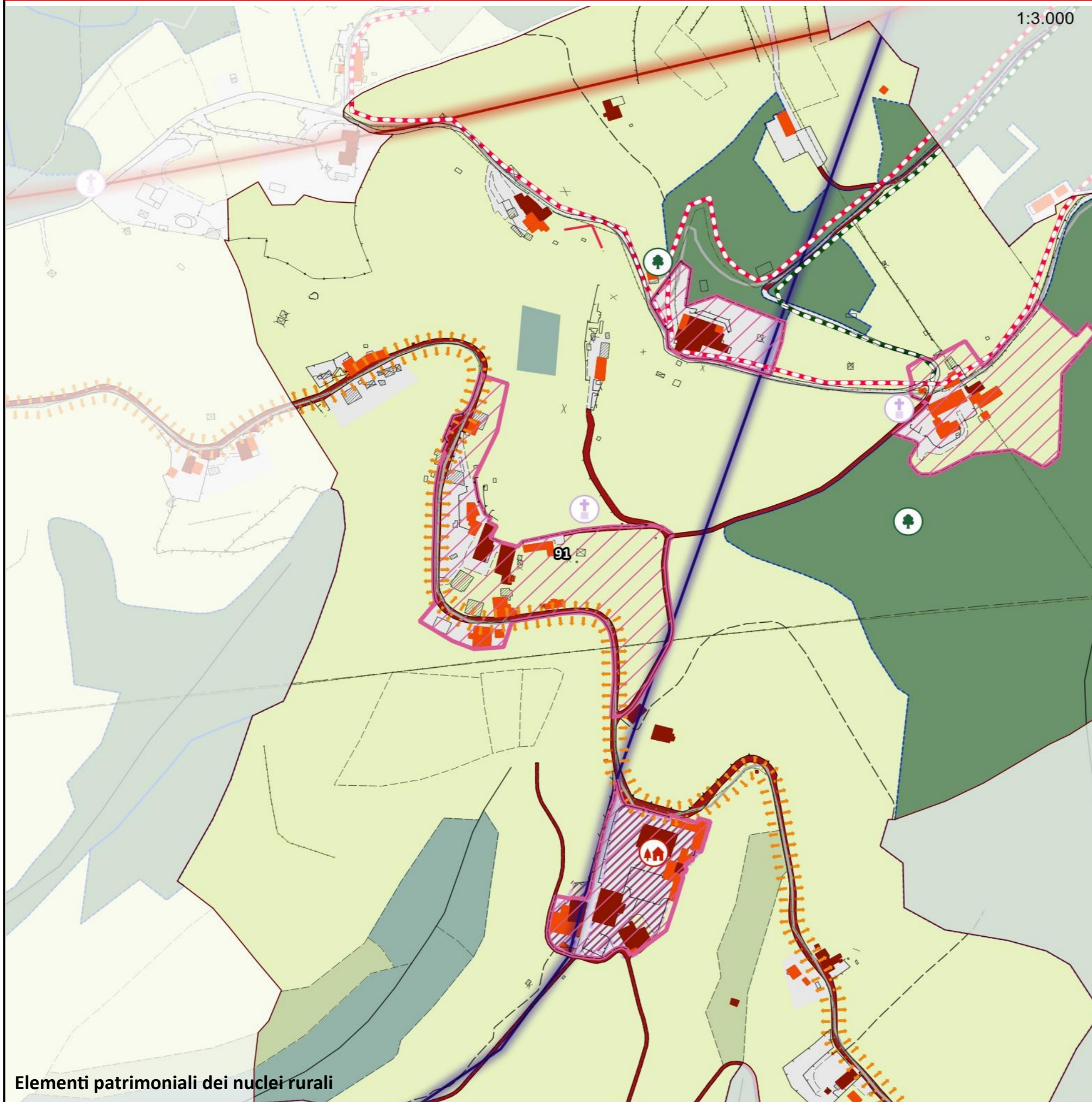
Inquadramento dei nuclei rurali anno 1954

1:4.000



Inquadramento dei nuclei rurali anno 2019





## Legenda

### Struttura di impianto storico

- Percorsi fondativi
- Insediamenti urbani storici
- Nuclei rurali
- Edifici presenti al 1821
- Edifici presenti al 1954

### Beni architettonici e Socio - Culturali

- Immobili di interesse architettonico
- Zone di interesse archeologico

### Edifici e manufatto di interesse storico - culturale

- Pieve
- Chiesa
- Rocca
- Torre
- Castello
- Villa
- Fattoria

### Elementi arborei di valore storico - culturale

- Parco
- Albero monumentale
- Rarità botaniche

### Elementi minori delle identità e della specificità territoriale

- Tabernacolo

### Assesti vegetazionali

- Boschi e macchie
- Arbusteti

### Culture agrarie

- Seminativi e prati permanenti
- Coltivazione arborea

- Canalette e scoline
- Sorgenti

### Elementi cartografici di base

- Area urbanizzata
- Confini comunali

### Struttura insediativa

### Componenti di Valore Paesaggistico - Percettiva

- Itinerari escursionistici e territoriali
- Sentieri
- Percorsi ciclabili
- Strada panoramica
- Punti panoramici
- Crinali
- Crinali principali
- Crinali secondari

### Struttura infrastrutturale

- Reticolo stradale urbano e periurbano
- Viabilità di grande comunicazione
- S.G.C FI-PI-LI
- Linea ferroviaria
- Stazioni ferroviarie

### Struttura ecosistemica

- Fiumi e biotopi lacustri e palustri
- Altri elementi della struttura ecosistemica

### Struttura agroforestale

- Zone agricole eterogenee
- Altri elementi della struttura agroforestale

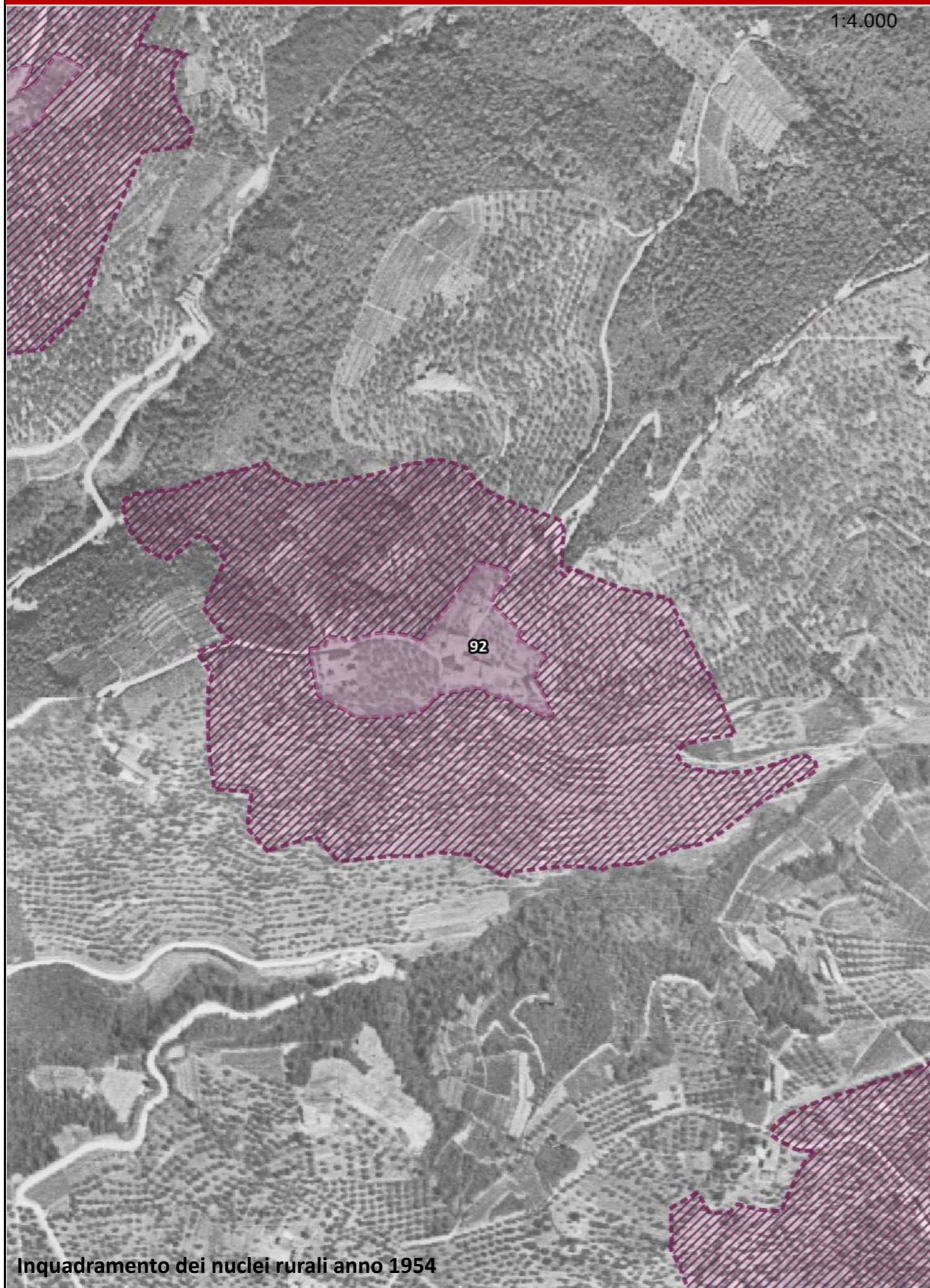
### Struttura idro - geomorfologica

- Pozzi
- Depuratori



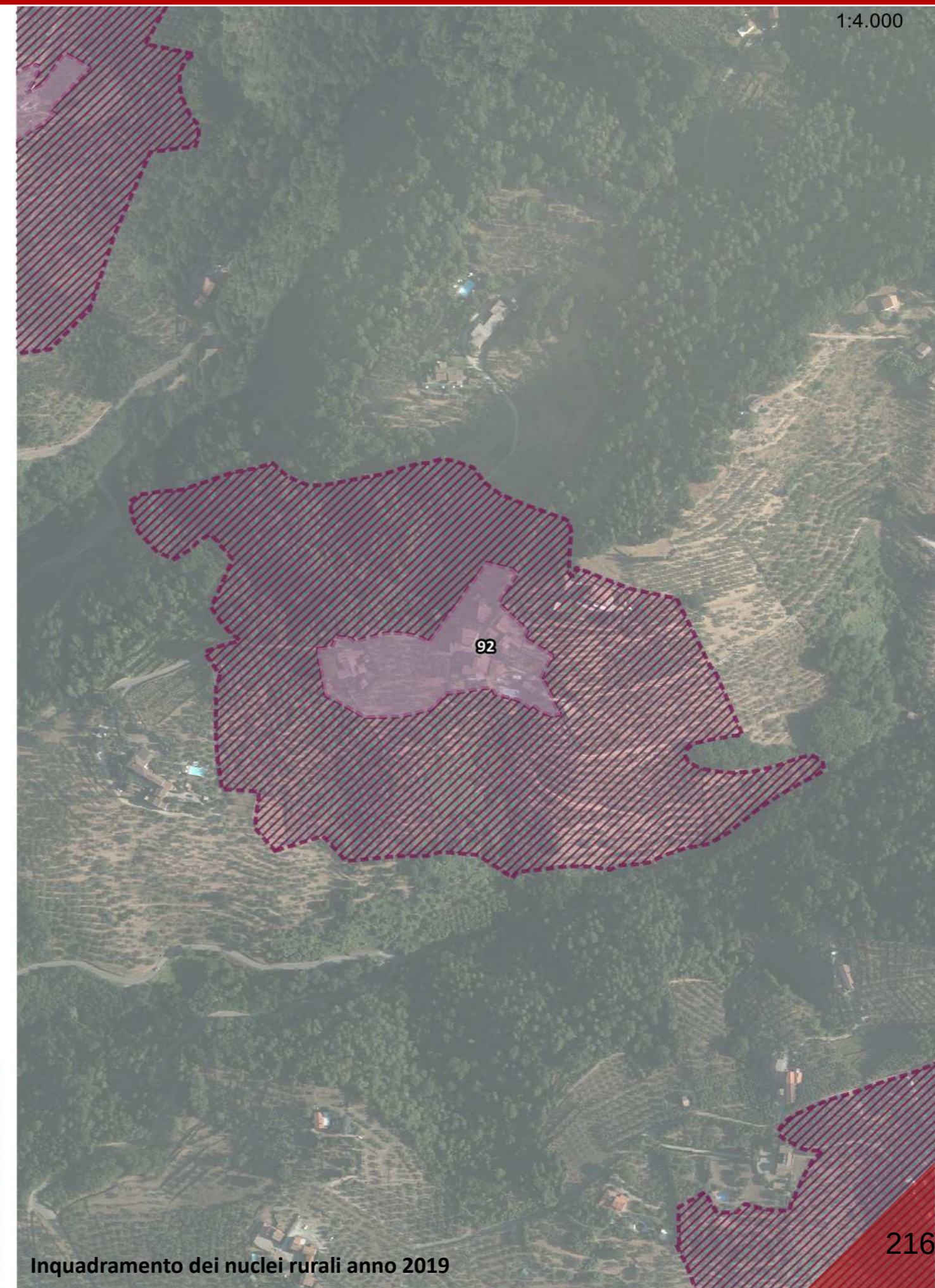
# 92-Santa Lucia

1:4.000



Inquadramento dei nuclei rurali anno 1954

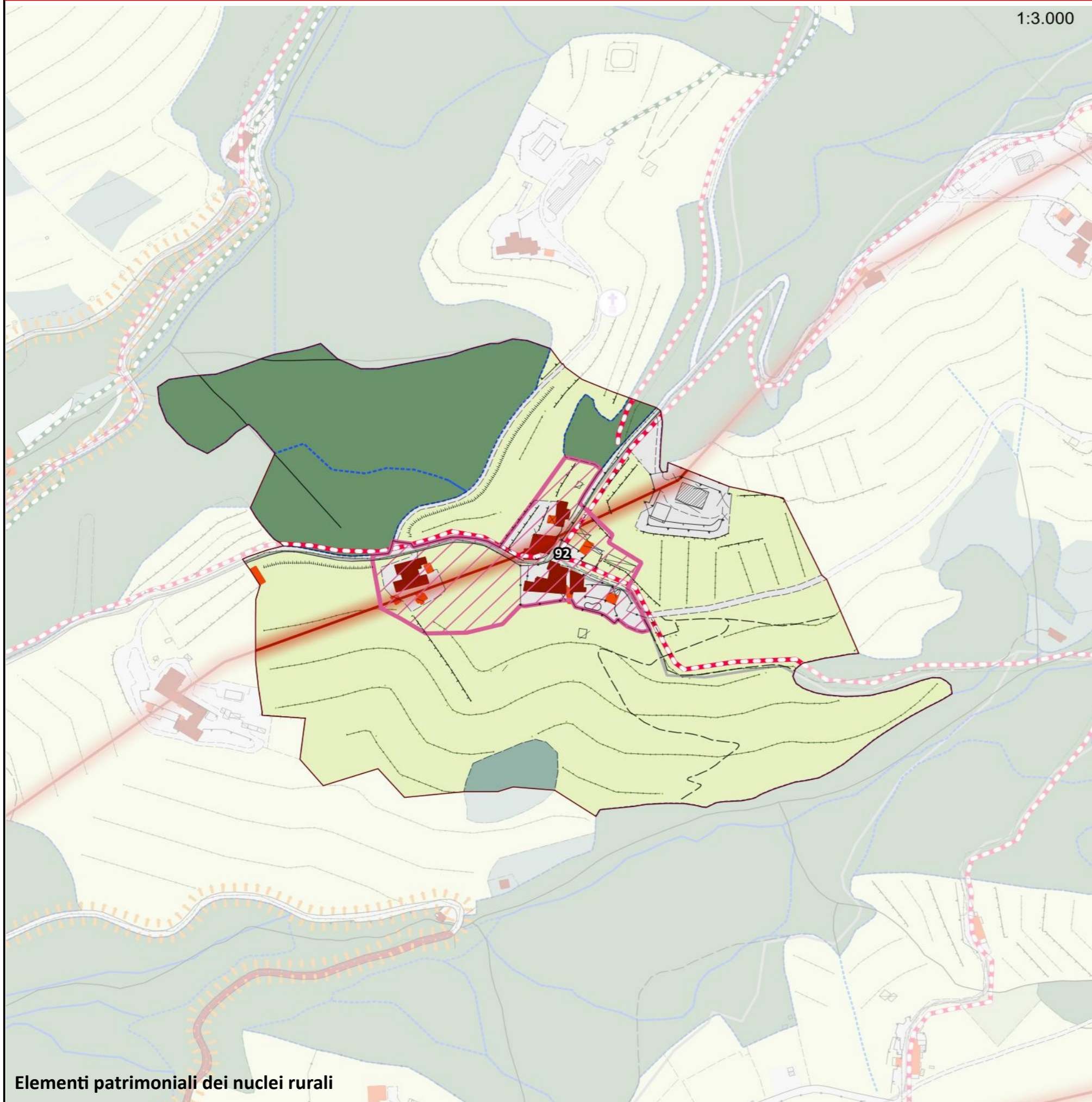
1:4.000



Inquadramento dei nuclei rurali anno 2019



1:3.000



## Legenda

### Struttura di impianto storico

- Percorsi fondativi
- Insediamenti urbani storici
- Nuclei rurali
- Edifici presenti al 1821
- Edifici presenti al 1954

### Beni architettonici e Socio - Culturali

- Immobili di interesse architettonico
- Zone di interesse archeologico

### Edifici e manufatto di interesse storico - culturale

- Pieve
- Chiesa
- Rocca
- Torre
- Castello
- Villa
- Fattoria

### Elementi arborei di valore storico - culturale

- Parco
- Albero monumentale
- Rarità botaniche

### Elementi minori delle identità e della specificità territoriale

- Tabernacolo

### Assestti vegetazionali

- Boschi e macchie
- Arbusteti

### Colture agrarie

- Seminativi e prati permanenti
- Coltivazione arboree

- Canalette e scoline
- Sorgenti

### Elementi cartografici di base

- Area urbanizzata
- Confini comunali

### Struttura insediativa

### Componenti di Valore Paesaggistico - Percettiva

- Itinerari escursionistici e territoriali
- Sentieri
- Percorsi ciclabili
- Strada panoramica
- Punti panoramici
- Crinali**
- Crinali principali
- Crinali secondari

### Struttura infrastrutturale

- Reticolo stradale urbano e periurbano
- Viabilità di grande comunicazione
- S.G.C FI-PI-LI
- Linea ferroviaria
- Stazioni ferroviarie

### Struttura ecosistemica

- Fiumi e biotopi lacustri e palustri
- Altri elementi della struttura ecosistemica

### Struttura agroforestale

- Zone agricole eterogenee
- Altri elementi della struttura agroforestale

### Struttura idro - geomorfologica

- Pozzi
- Depuratori

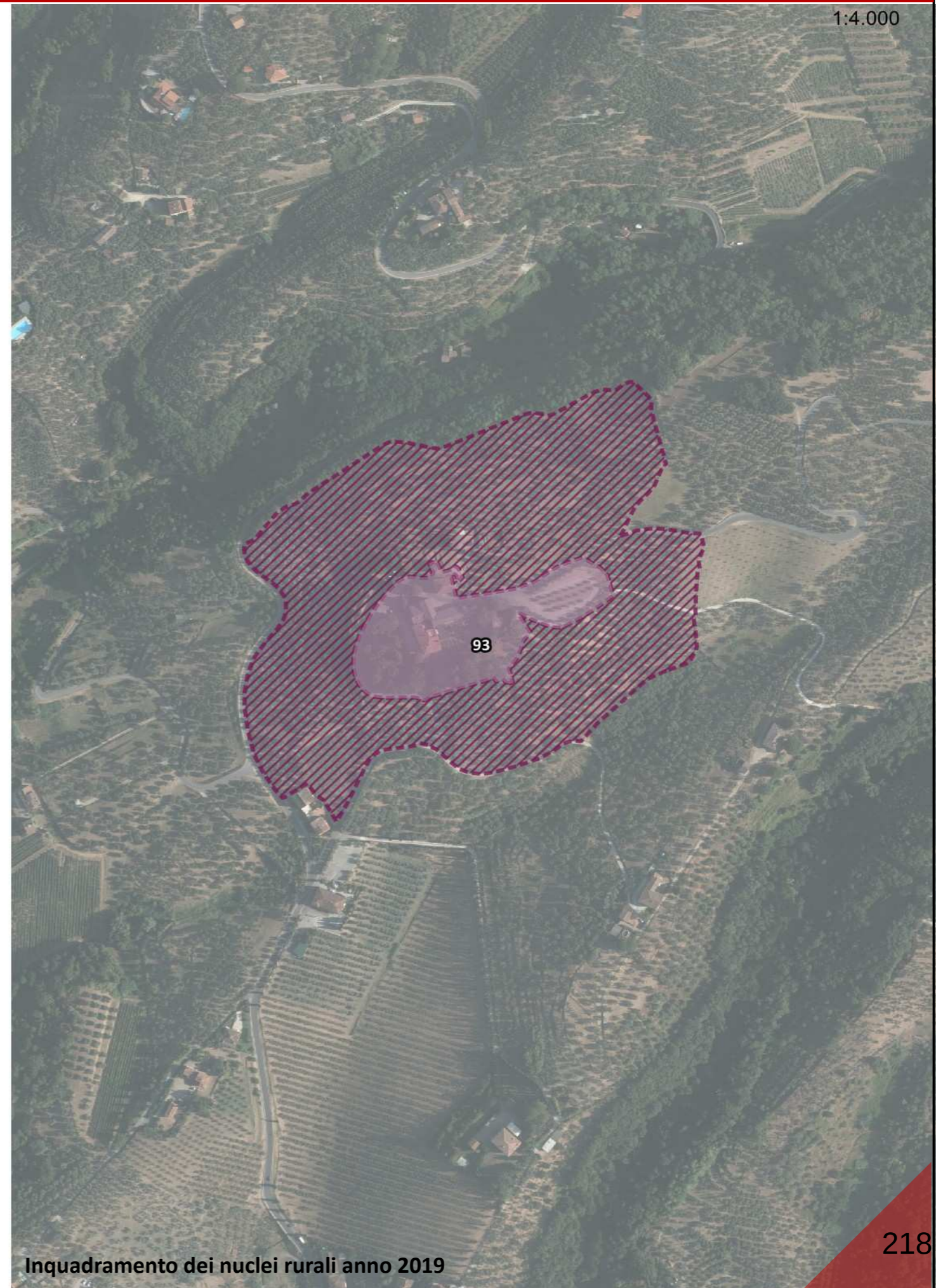


1:4.000



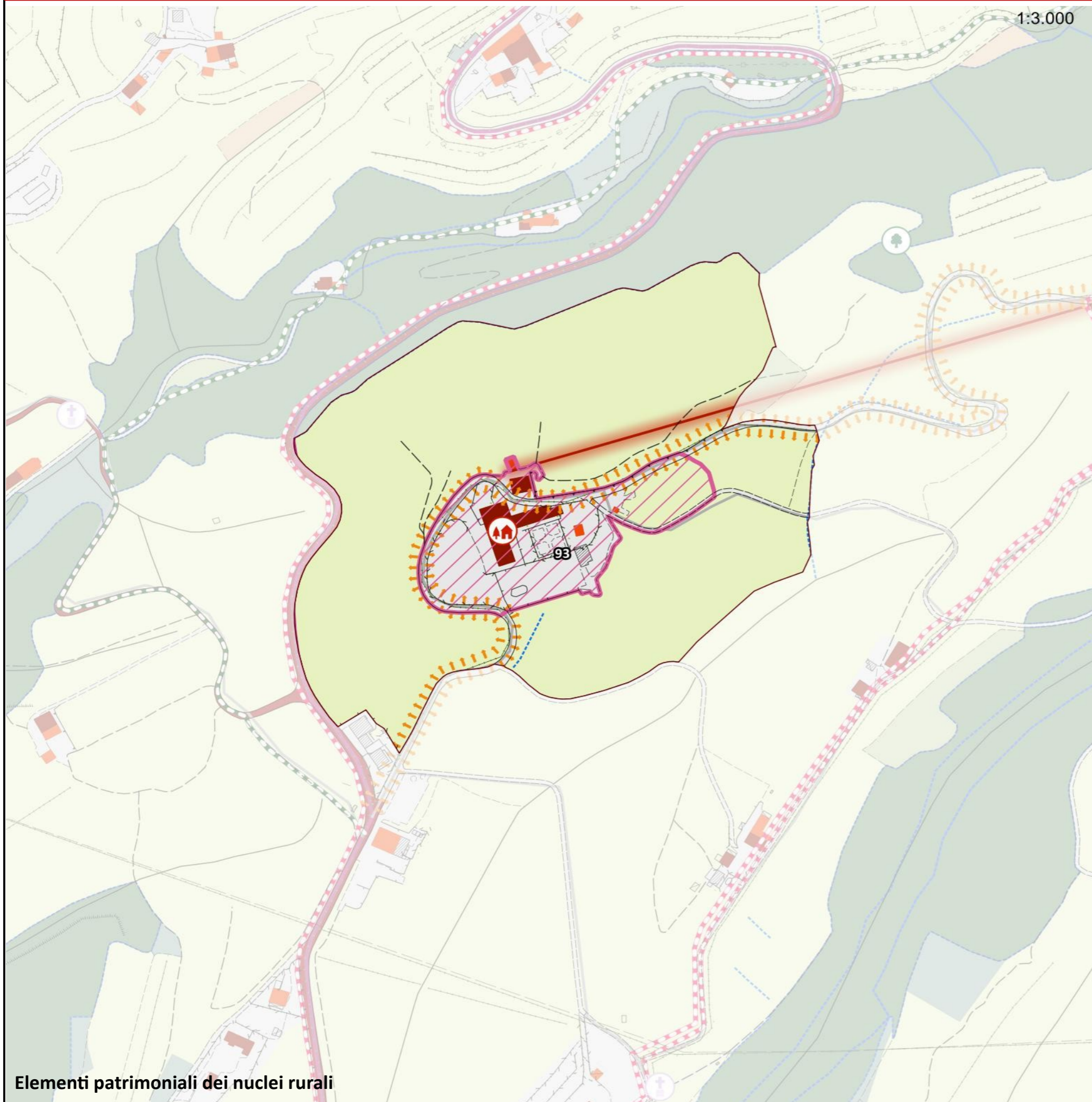
Inquadramento dei nuclei rurali anno 1954

1:4.000



Inquadramento dei nuclei rurali anno 2019





## Legenda

### Struttura di impianto storico

- Percorsi fondativi
- Insediamenti urbani storici
- Nuclei rurali
- Edifici presenti al 1821
- Edifici presenti al 1954

### Beni architettonici e Socio - Culturali

- Immobili di interesse architettonico
- Zone di interesse archeologico

### Edifici e manufatto di interesse storico - culturale

- Pieve
- Chiesa
- Rocca
- Torre
- Castello
- Villa
- Fattoria

### Elementi arborei di valore storico - culturale

- Parco
- Albero monumentale
- Rarità botaniche

### Elementi minori delle identità e della specificità territoriale

- Tabernacolo

### Assegni vegetazionali

- Boschi e macchie
- Arbusteti

### Colture agrarie

- Seminativi e prati permanenti
- Coltivazione arborea

- Canalette e scoline
- Sorgenti

### Elementi cartografici di base

- Area urbanizzata
- Confini comunali

### Struttura insediativa

### Componenti di Valore Paesaggistico - Percettiva

- Itinerari escursionistici e territoriali
- Sentieri
- Percorsi ciclabili
- Strada panoramica
- Punti panoramici
- Crinali**
- Crinali principali
- Crinali secondari

### Struttura infrastrutturale

- Reticolo stradale urbano e periurbano
- Viabilità di grande comunicazione
- S.G.C FI-PI-LI
- Linea ferroviaria
- Stazioni ferroviarie

### Struttura ecosistemica

- Fiumi e biotopi lacustri e palustri
- Altri elementi della struttura ecosistemica

### Struttura agroforestale

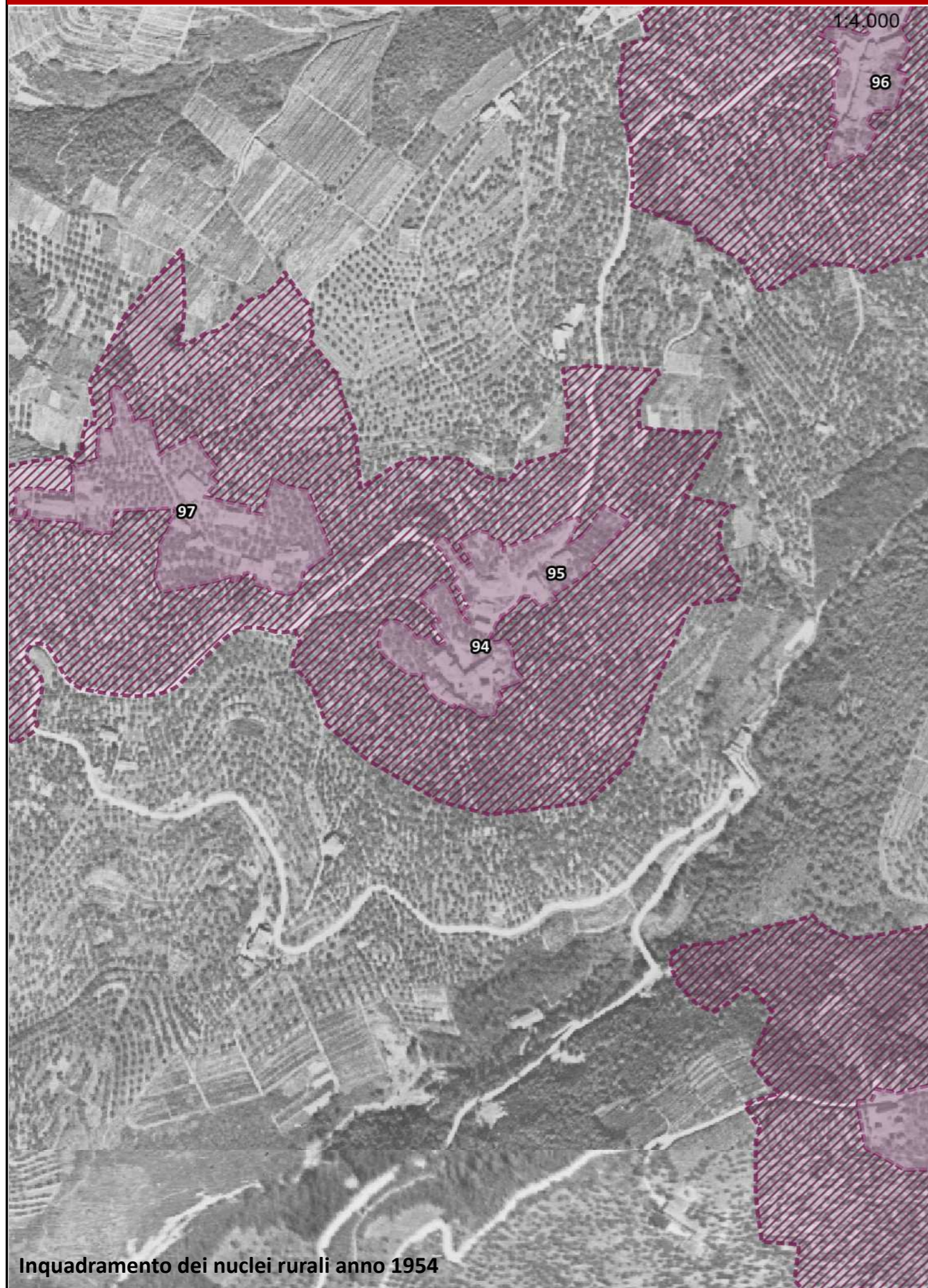
- Zone agricole eterogenee
- Altri elementi della struttura agroforestale

### Struttura idro - geomorfologica

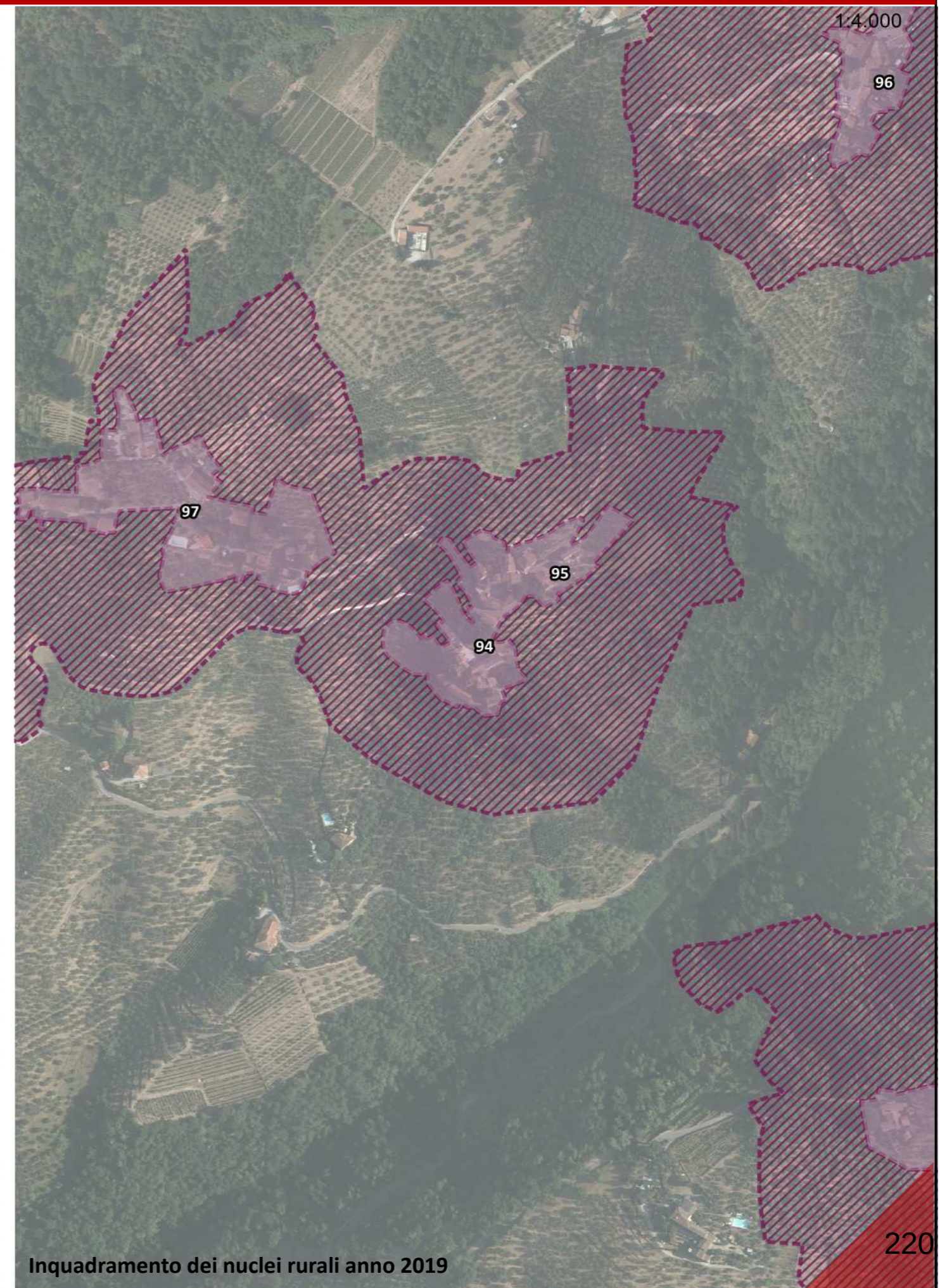
- Pozzi
- Depuratori



# 94- Virle di Sotto

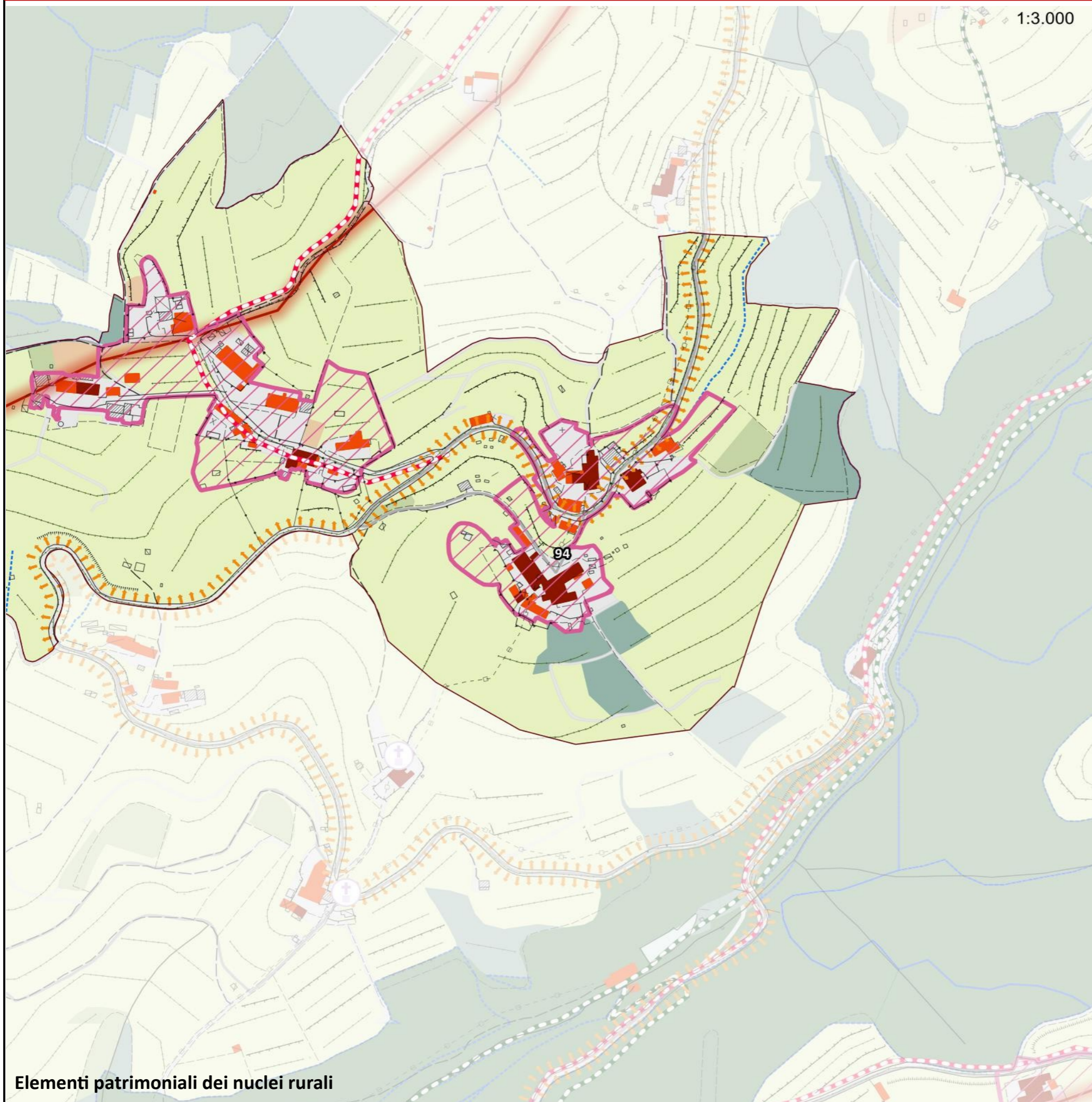


Inquadramento dei nuclei rurali anno 1954



Inquadramento dei nuclei rurali anno 2019





## Legenda

### Struttura di impianto storico

- Percorsi fondativi
- Insediamenti urbani storici
- Nuclei rurali
- Edifici presenti al 1821
- Edifici presenti al 1954

### Beni architettonici e Socio - Culturali

- Immobili di interesse architettonico
- Zone di interesse archeologico

### Edifici e manufatto di interesse storico - culturale

- Pieve
- Chiesa
- Rocca
- Torre
- Castello
- Villa
- Fattoria

### Elementi arborei di valore storico - culturale

- Parco
- Albero monumentale
- Rarità botaniche

### Elementi minori delle identità e della specificità territoriale

- Tabernacolo

### Assesti vegetazionali

- Boschi e macchie
- Arbusteti

### Culture agrarie

- Seminativi e prati permanenti
- Coltivazione arborea

- Canalette e scoline
- Sorgenti

### Elementi cartografici di base

- Area urbanizzata
- Confini comunali

### Struttura insediativa

### Componenti di Valore Paesaggistico - Percettiva

- Itinerari escursionistici e territoriali
- Sentieri
- Percorsi ciclabili
- Strada panoramica
- Punti panoramici
- Crinali**
- Crinali principali
- Crinali secondari

### Struttura infrastrutturale

- Reticolo stradale urbano e periurbano
- Viabilità di grande comunicazione
- S.G.C FI-PI-LI
- Linea ferroviaria
- Stazioni ferroviarie

### Struttura ecosistemica

- Fiumi e biotopi lacustri e palustri
- Altri elementi della struttura ecosistemica

### Struttura agroforestale

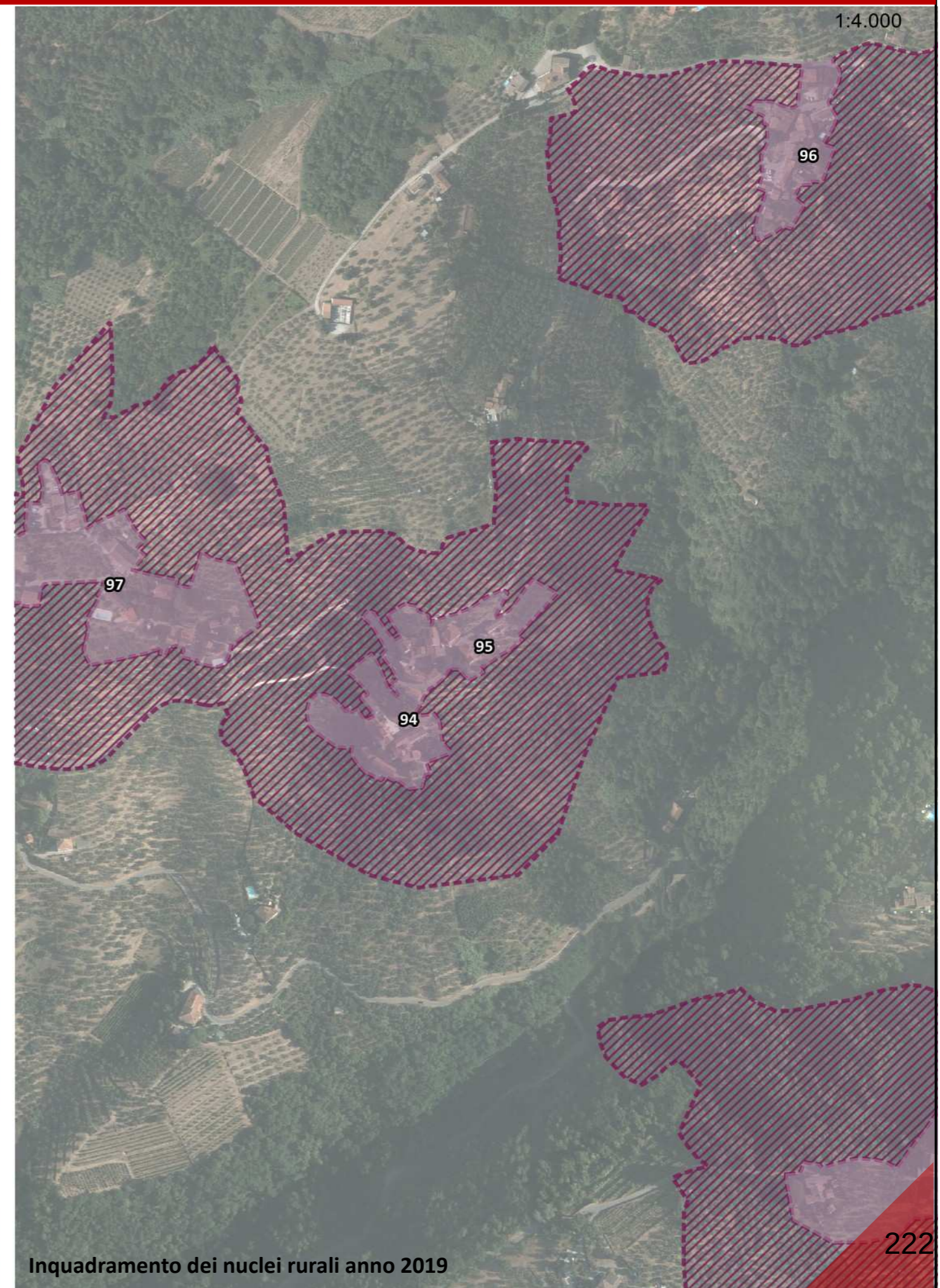
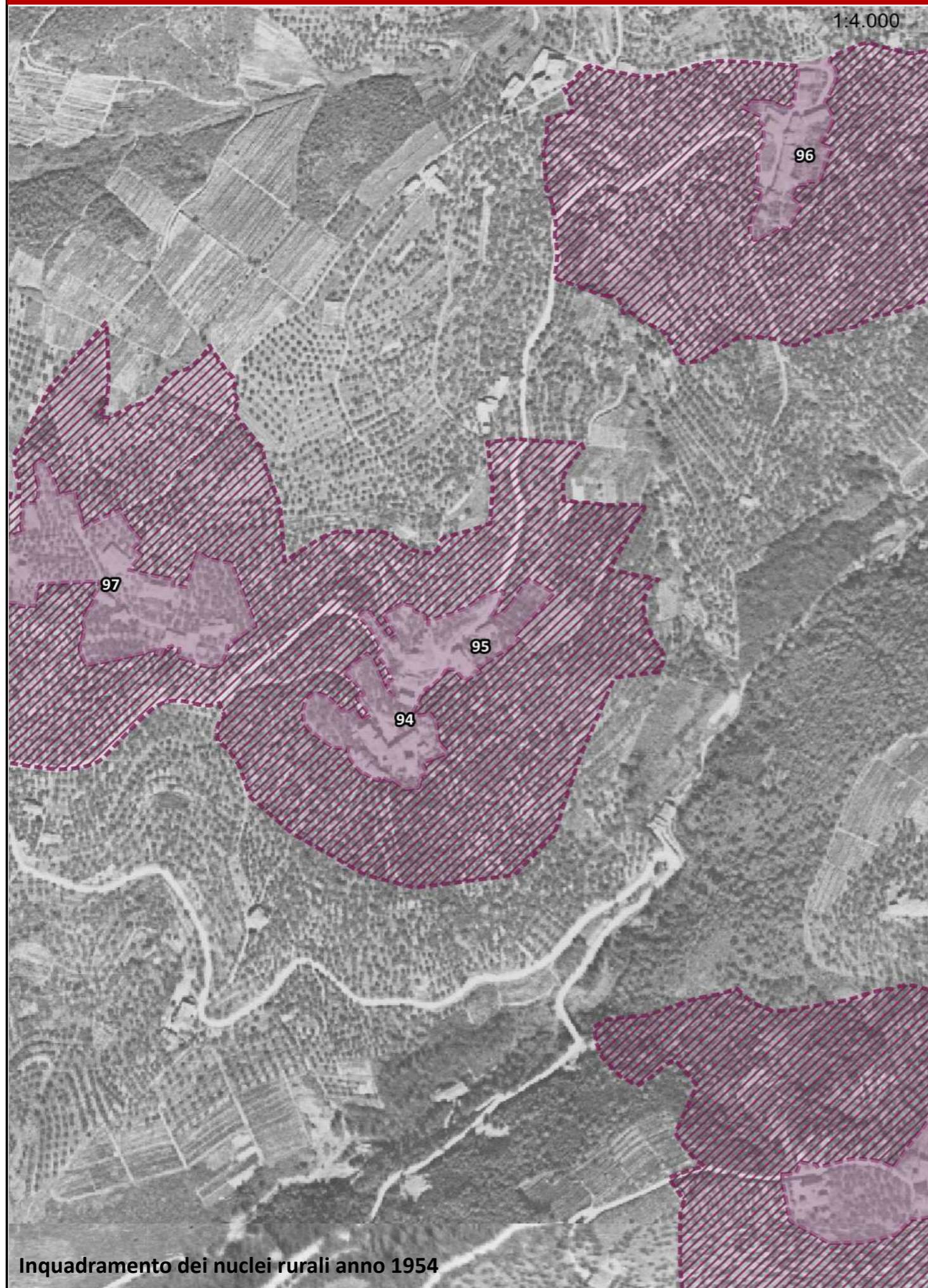
- Zone agricole eterogenee
- Altri elementi della struttura agroforestale

### Struttura idro - geomorfologica

- Pozzi
- Depuratori

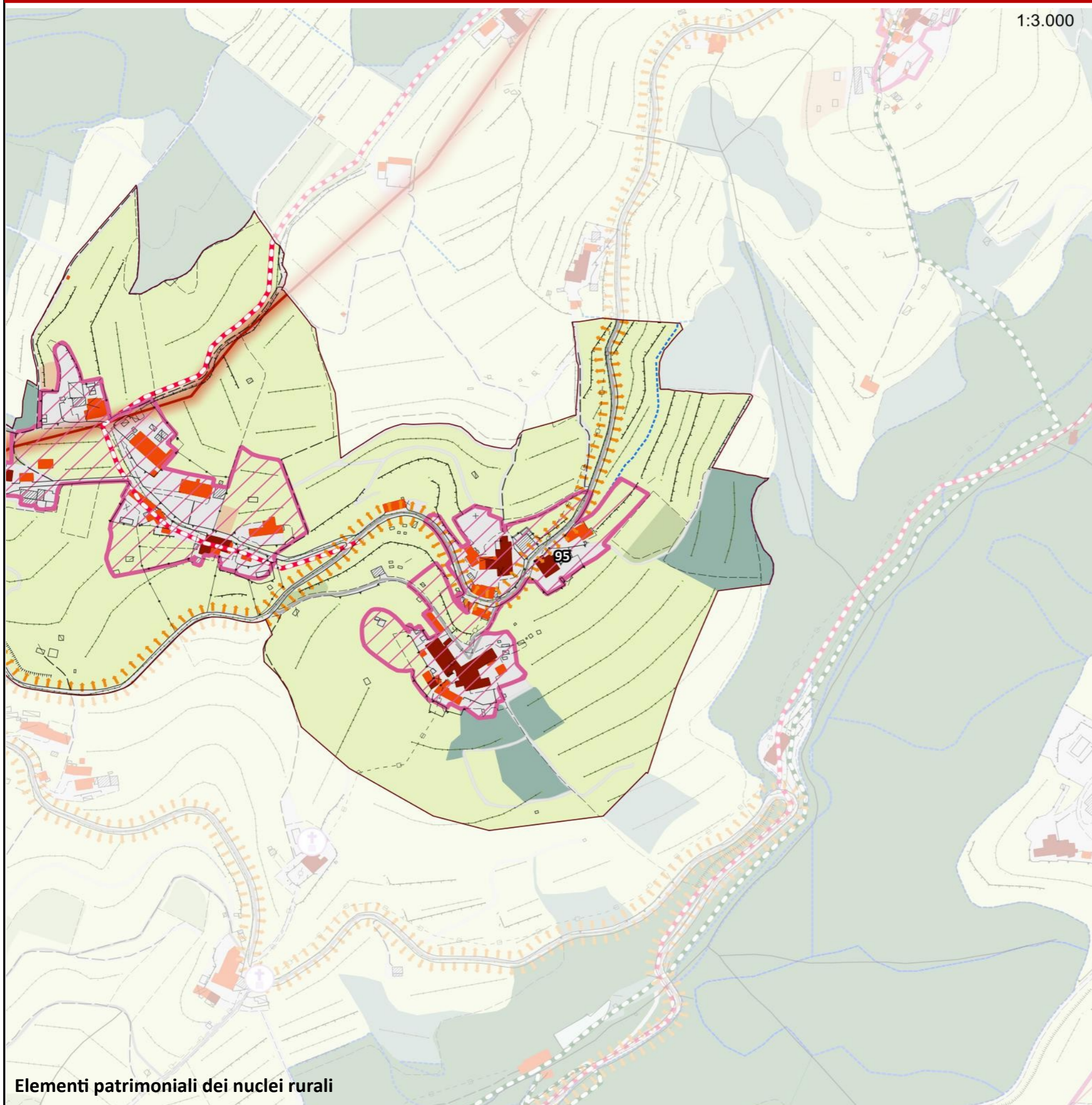


# 95-Virle di Sopra





1:3.000



## Legenda

### Struttura di impianto storico

- Percorsi fondativi
- Insiediamenti urbani storici
- Nuclei rurali
- Edifici presenti al 1821
- Edifici presenti al 1954

### Beni architettonici e Socio - Culturali

- Immobili di interesse architettonico
- Zone di interesse archeologico

### Edifici e manufatto di interesse storico - culturale

- Pieve
- Chiesa
- Rocca
- Torre
- Castello
- Villa
- Fattoria

### Elementi arborei di valore storico - culturale

- Parco
- Albero monumentale
- Rarità botaniche

### Elementi minori delle identità e della specificità territoriale

- Tabernacolo

### Assesti vegetazionali

- Boschi e macchie
- Arbusteti

### Culture agrarie

- Seminativi e prati permanenti
- Coltivazione arborea

- Canalette e scoline
- Sorgenti

### Elementi cartografici di base

- Area urbanizzata
- Confini comunali

### Struttura insediativa

### Componenti di Valore Paesaggistico - Percettiva

- Itinerari escursionistici e territoriali
- Sentieri
- Percorsi ciclabili
- Strada panoramica
- Punti panoramici
- Crinali**
- Crinali principali
- Crinali secondari

### Struttura infrastrutturale

- Reticolo stradale urbano e periurbano
- Viabilità di grande comunicazione
- S.G.C FI-PI-LI
- Linea ferroviaria
- Stazioni ferroviarie

### Struttura ecosistemica

- Fiumi e biotopi lacustri e palustri
- Altri elementi della struttura ecosistemica

### Struttura agroforestale

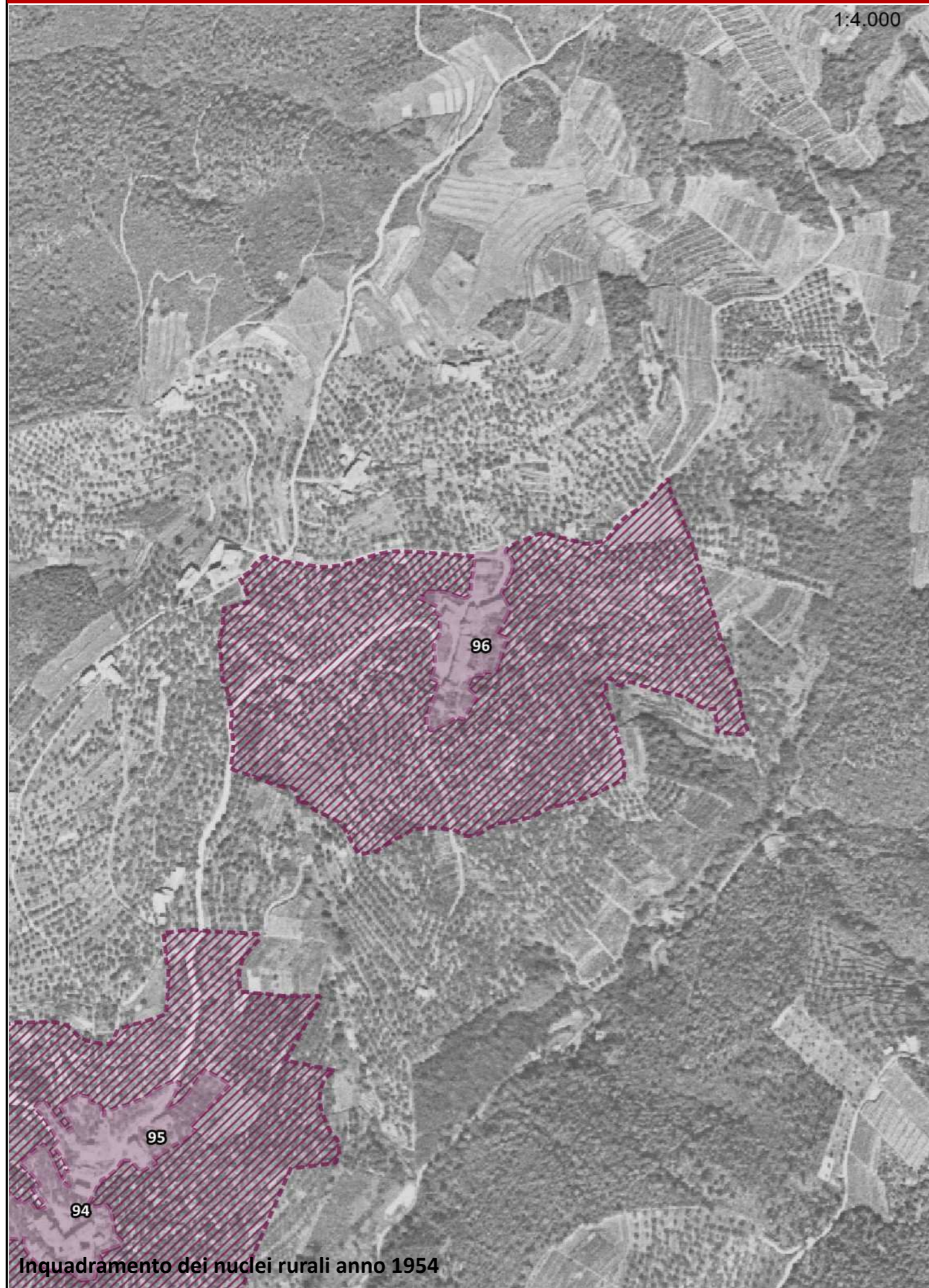
- Zone agricole eterogenee
- Altri elementi della struttura agroforestale

### Struttura idro - geomorfologica

- Pozzi
- Depuratori

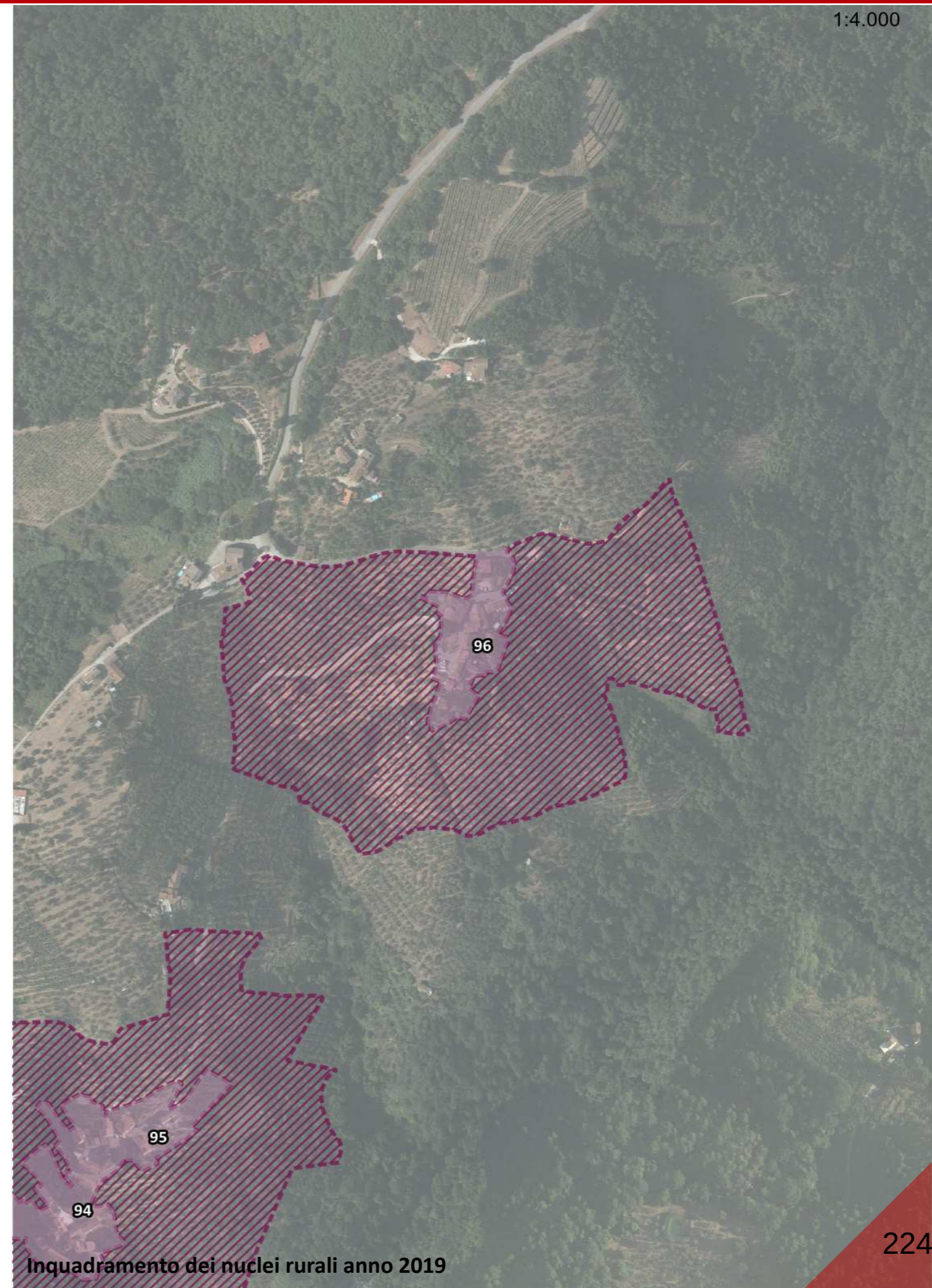


1:4.000



Inquadramento dei nuclei rurali anno 1954

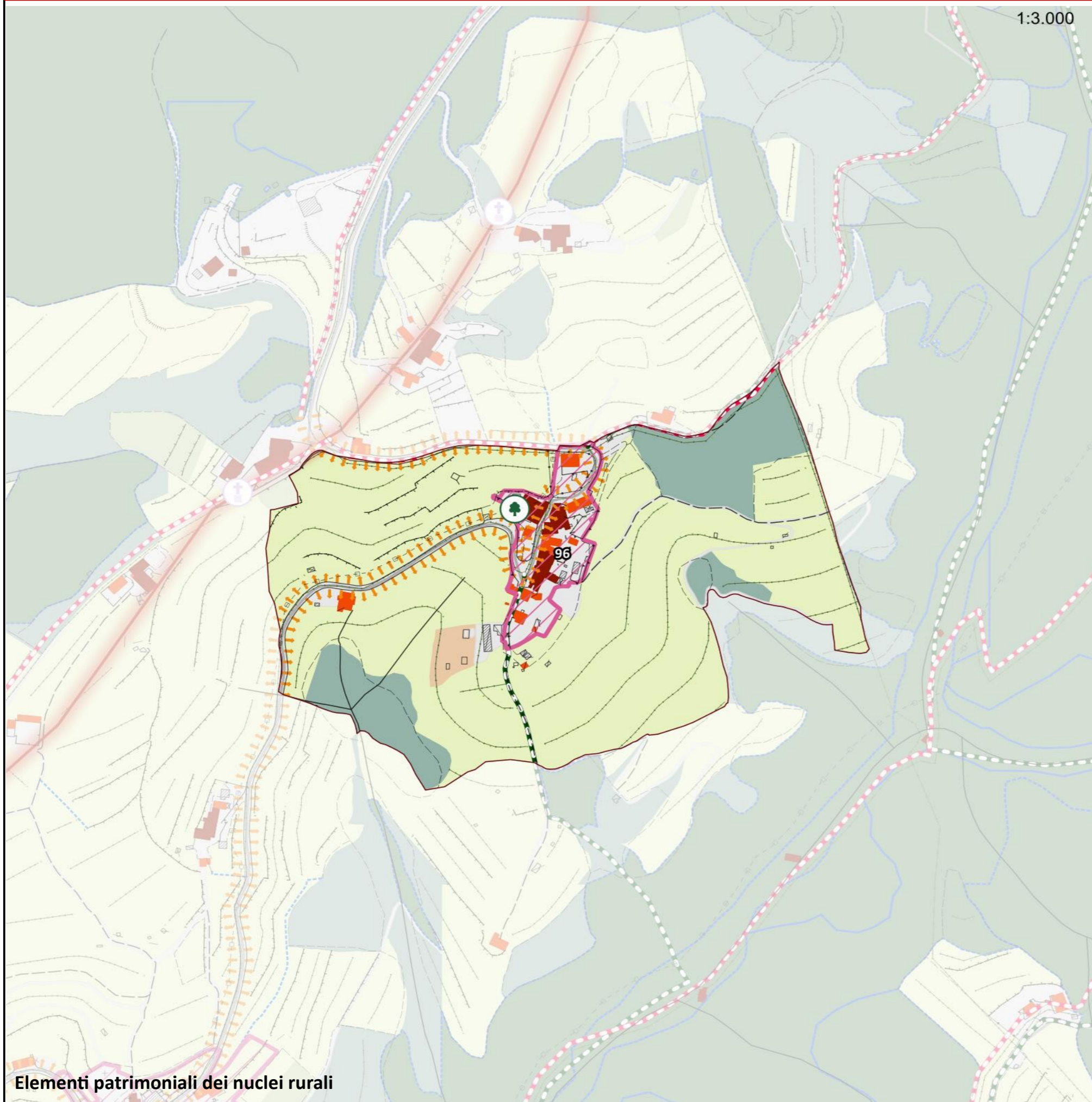
1:4.000



Inquadramento dei nuclei rurali anno 2019



1:3.000



**Legenda**

**Struttura di impianto storico**

- Percorsi fondativi
- Insediamenti urbani storici
- Nuclei rurali
- Edifici presenti al 1821
- Edifici presenti al 1954

**Beni architettonici e Socio - Culturali**

- Immobili di interesse architettonico
- Zone di interesse archeologico

**Edifici e manufatto di interesse storico - culturale**

- Pieve
- Chiesa
- Rocca
- Torre
- Castello
- Villa
- Fattoria

**Elementi arborei di valore storico - culturale**

- Parco
- Albero monumentale
- Rarità botaniche

**Elementi minori delle identità e della specificità territoriale**

- Tabernacolo

**Assesti vegetazionali**

- Boschi e macchie
- Arbusteti

**Culture agrarie**

- Seminativi e prati permanenti
- Coltivazione arborea

- Canalette e scoline
- Sorgenti

**Elementi cartografici di base**

- Area urbanizzata
- Confini comunali

**Struttura insediativa**

**Componenti di Valore Paesaggistico - Percettiva**

- Itinerari escursionistici e territoriali
- Sentieri
- Percorsi ciclabili
- Strada panoramica
- Punti panoramici
- Crinali**
- Crinali principali
- Crinali secondari

**Struttura infrastrutturale**

- Reticolo stradale urbano e periurbano
- Viabilità di grande comunicazione
- S.G.C FI-PI-LI
- Linea ferroviaria
- Stazioni ferroviarie

**Struttura ecosistemica**

- Fiumi e biotopi lacustri e palustri
- Altri elementi della struttura ecosistemica

**Struttura agroforestale**

- Zone agricole eterogenee
- Altri elementi della struttura agroforestale

**Struttura idro - geomorfologica**

- Pozzi
- Depuratori

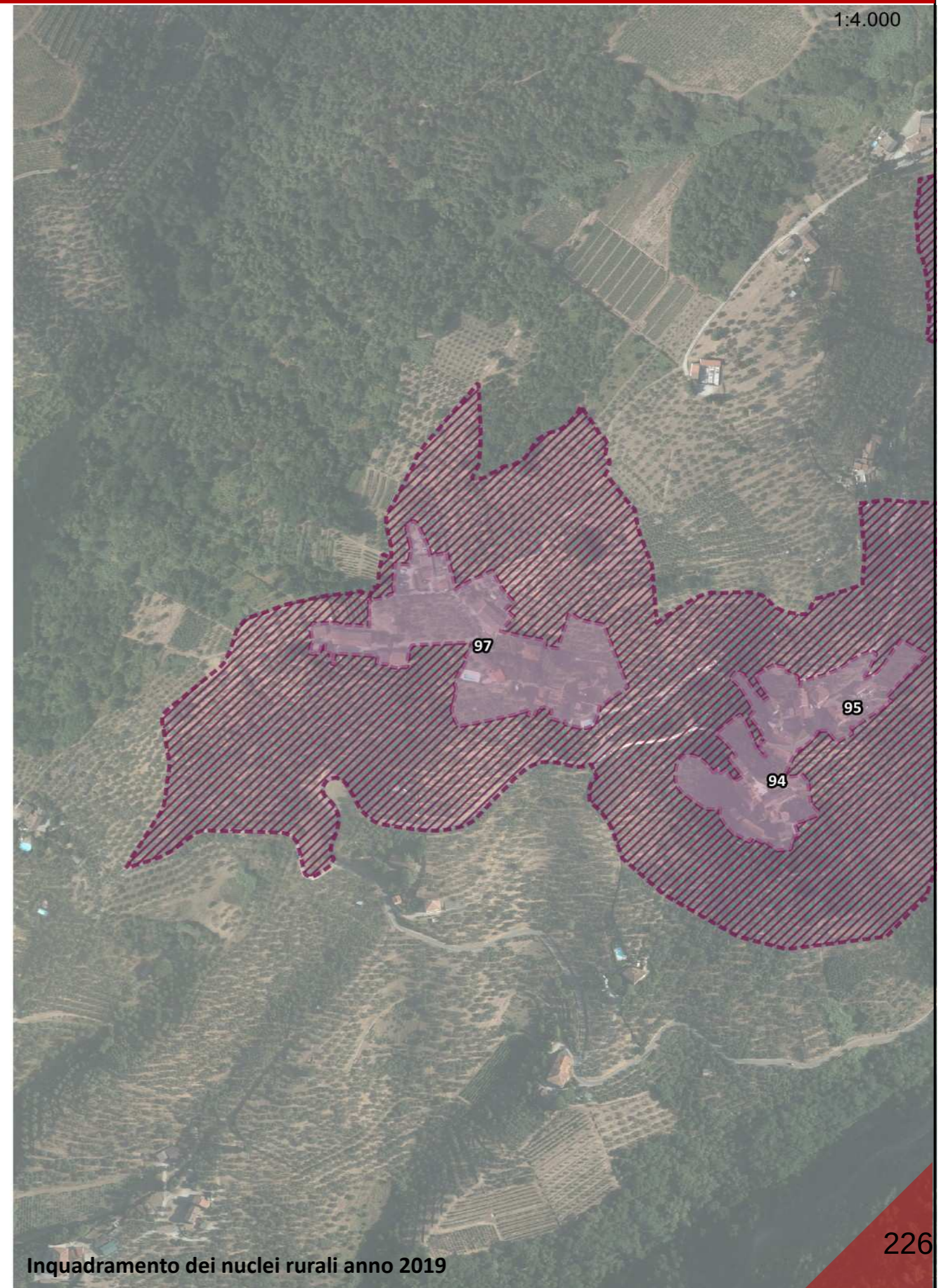


1:4.000



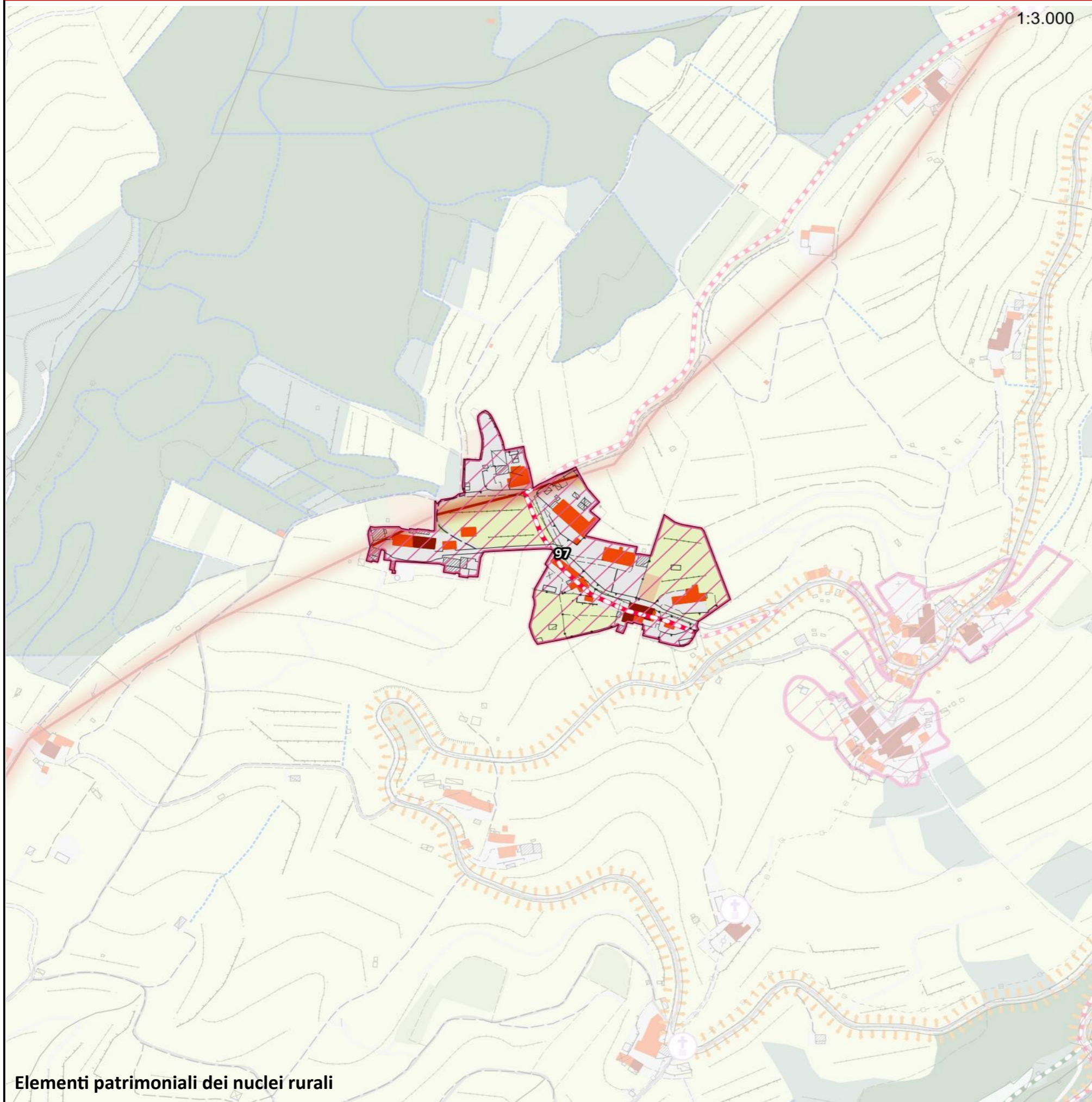
Inquadramento dei nuclei rurali anno 1954

1:4.000



Inquadramento dei nuclei rurali anno 2019





## Legenda

### Struttura di impianto storico

- Percorsi fondativi
- Insediamenti urbani storici
- Nuclei rurali
- Edifici presenti al 1821
- Edifici presenti al 1954

### Beni architettonici e Socio - Culturali

- Immobili di interesse architettonico
- Zone di interesse archeologico

### Edifici e manufatto di interesse storico - culturale

- Pieve
- Chiesa
- Rocca
- Torre
- Castello
- Villa
- Fattoria

### Elementi arborei di valore storico - culturale

- Parco
- Albero monumentale
- Rarità botaniche

### Elementi minori delle identità e della specificità territoriale

- Tabernacolo

### Assesti vegetazionali

- Boschi e macchie
- Arbusteti

### Culture agrarie

- Seminativi e prati permanenti
- Coltivazione arborea

- Canalette e scoline
- Sorgenti

### Elementi cartografici di base

- Area urbanizzata
- Confini comunali

### Struttura insediativa

### Componenti di Valore Paesaggistico - Percettiva

- Itinerari escursionistici e territoriali
- Sentieri
- Percorsi ciclabili
- Strada panoramica
- Punti panoramici
- Crinali**
- Crinali principali
- Crinali secondari

### Struttura infrastrutturale

- Reticolo stradale urbano e periurbano
- Viabilità di grande comunicazione
- S.G.C FI-PI-LI
- Linea ferroviaria
- Stazioni ferroviarie

### Struttura ecosistemica

- Fiumi e biotopi lacustri e palustri
- Altri elementi della struttura ecosistemica

### Struttura agroforestale

- Zone agricole eterogenee
- Altri elementi della struttura agroforestale

### Struttura idro - geomorfologica

- Pozzi
- Depuratori

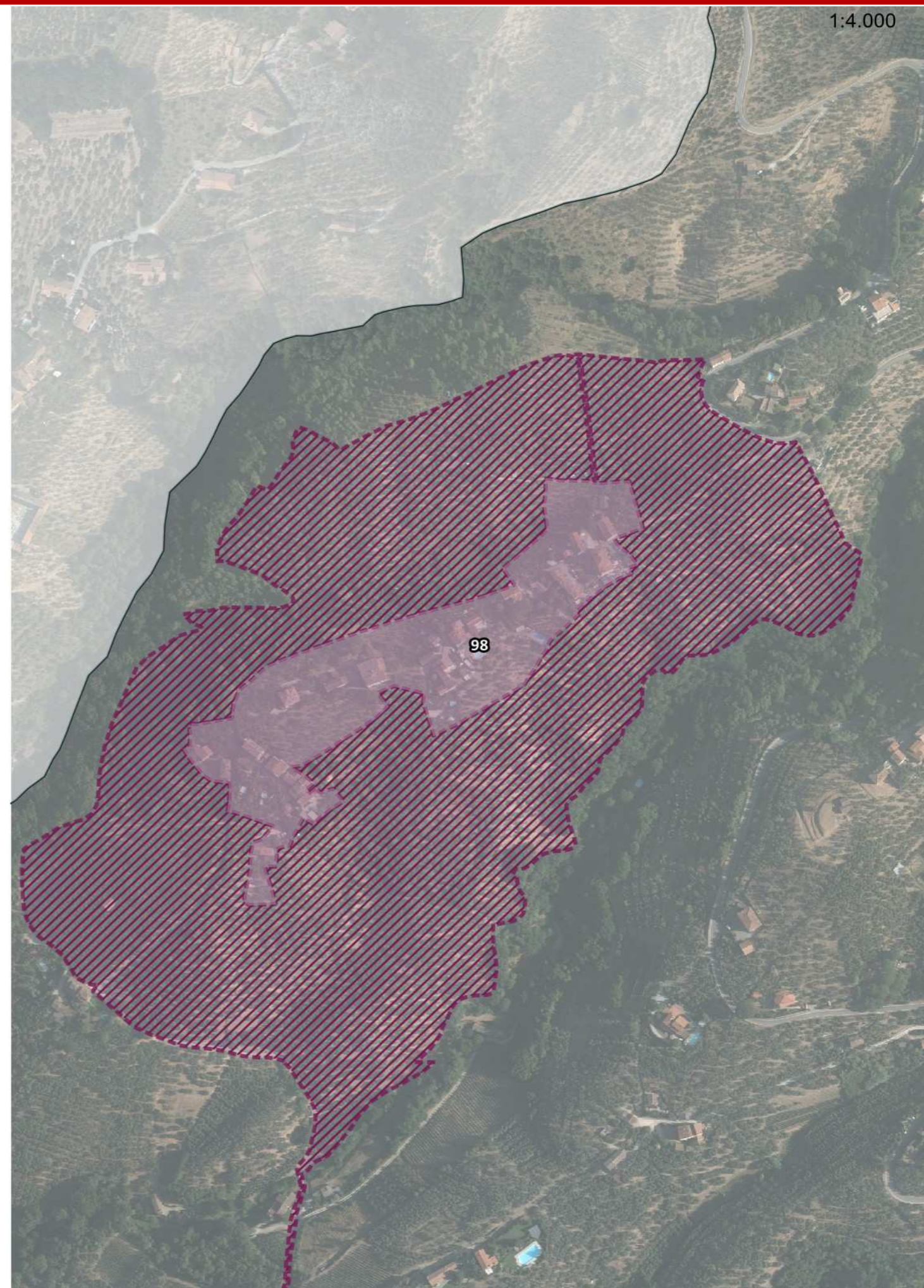


# 98-Tigliano

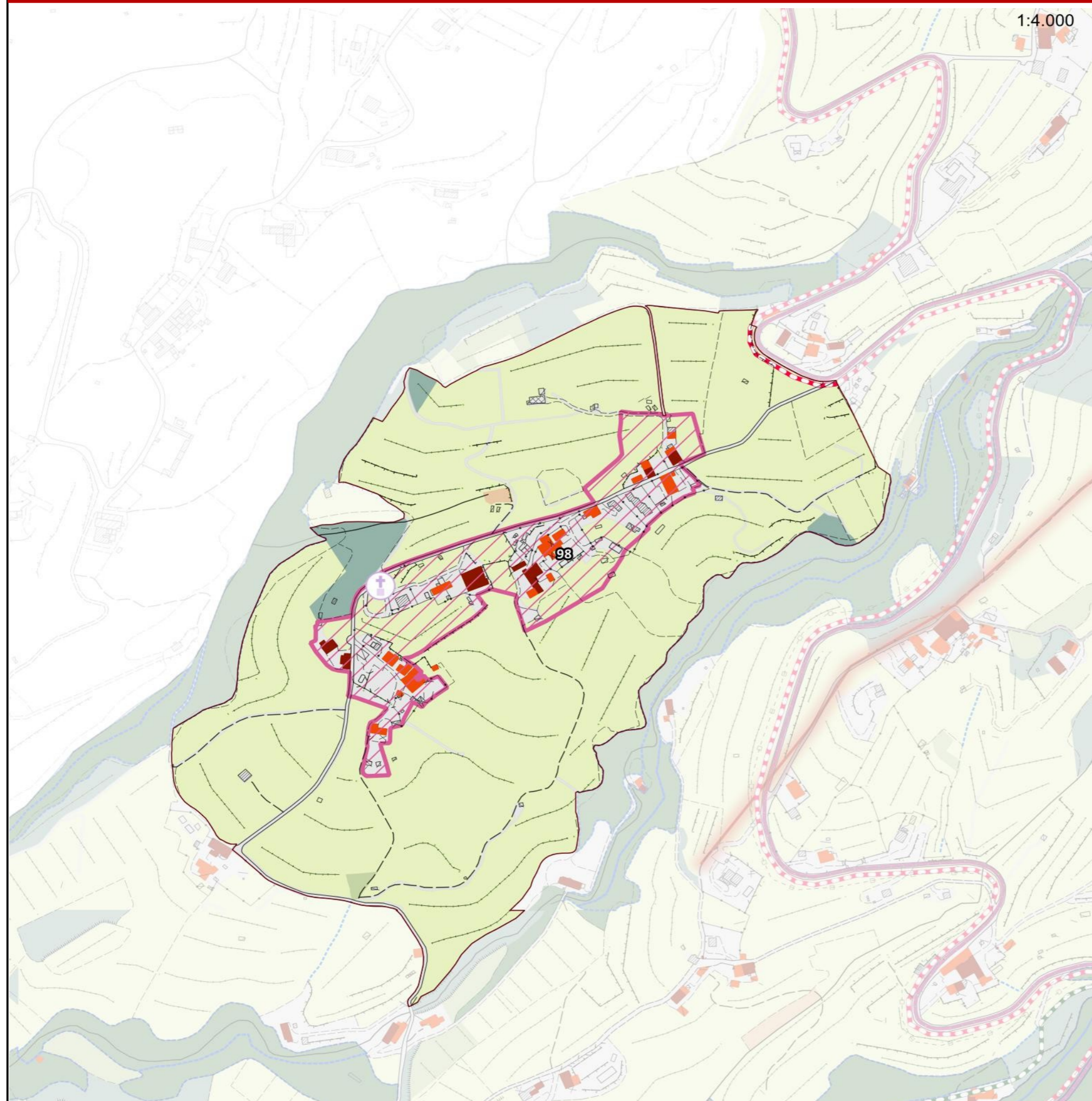
1:4.000



1:4.000







1:4.000

## Legenda

### Struttura di impianto storico

- Percorsi fondativi
- Insiediamenti urbani storici
- Nuclei rurali
- Edifici presenti al 1821
- Edifici presenti al 1954

### Beni architettonici e Socio - Culturali

- Immobili di interesse architettonico
- Zone di interesse archeologico

### Edifici e manufatto di interesse storico - culturale

- Pieve
- Chiesa
- Rocca
- Torre
- Castello
- Villa
- Fattoria

### Elementi arborei di valore storico - culturale

- Parco
- Albero monumentale
- Rarità botaniche

### Elementi minori delle identità e della specificità territoriale

- Tabernacolo

### Assesti vegetazionali

- Boschi e macchie
- Arbusteti

### Culture agrarie

- Seminativi e prati permanenti
- Coltivazione arborea

- Canalette e scoline
- Sorgenti

### Elementi cartografici di base

- Area urbanizzata
- Confini comunali

### Struttura insediativa

### Componenti di Valore Paesaggistico - Percettiva

- Itinerari escursionistici e territoriali
- Sentieri
- Percorsi ciclabili
- Strada panoramica
- Punti panoramici
- Crinali**
- Crinali principali
- Crinali secondari

### Struttura infrastrutturale

- Reticolo stradale urbano e periurbano
- Viabilità di grande comunicazione
- S.G.C FI-PI-LI
- Linea ferroviaria
- Stazioni ferroviarie

### Struttura ecosistemica

- Fiumi e biotopi lacustri e palustri
- Altri elementi della struttura ecosistemica

### Struttura agroforestale

- Zone agricole eterogenee
- Altri elementi della struttura agroforestale

### Struttura idro - geomorfologica

- Pozzi
- Depuratori