

Comune
Capraia e Limite

Comune
Cerreto Guidi

Comune
Empoli

Comune
Montelupo F.no

Comune
Vinci



Doc. QP04

Album di analisi del Territorio Urbanizzato e delle aree
ai sensi dell'art.64 della L.R.65/2014
Comune di Vinci

Luglio 2023

Brenda Barnini

Sindaco Comune di Empoli

Paolo Masetti

Sindaco Comune di Montelupo Fiorentino

Giuseppe Torchia

Sindaco Comune di Vinci

Simona Rosetti

Sindaco Comune di Cerreto Guidi

Alessandro Giunti

Sindaco Comune di Capraia e Limite

UFFICIO DI PIANO

Riccardo Manetti

Responsabile del Procedimento

Romina Falaschi

Garante dell'informazione e della partecipazione

COMUNE DI EMPOLI

Alessandro Annunziati

Valentina Acquasana

Martina Gracci

Monica Salvadori

COMUNE DI MONTELUPO FIORENTINO

Elena Corsinovi

COMUNE DI VINCI

Claudia Peruzzi

Rosanna Spinelli

COMUNE DI CERRETO GUIDI

Lorenzo Ricciarelli

Viola Fabbrizzi

COMUNE DI CAPRAIA E LIMITE

Roberto Montagni

Alessio Sabatini

GRUPPO DI LAVORO

Giovanni Parlanti

Capogruppo Progettista

Gabriele Banchetti

Responsabile VAS

Carlo Santacroce

Collaborazione al Progetto

Geo Eco Progetti

Geoprogetti Studio Associato

Studi Geologici

H.S. Ingegneria s.r.l.

Studi Idraulici

PFM srl società tra professionisti

NEMO Nature and Environment Management Operators s.r.l.

Studi Ambientali, Agronomici e Forestali

Alessandro Daraio

Studi Economici e Demografici

Emanuele Bechelli

Giulia Mancini

Chiara Balducci

Collaborazione e Elaborazione grafica e GIS

SOCIOLAB

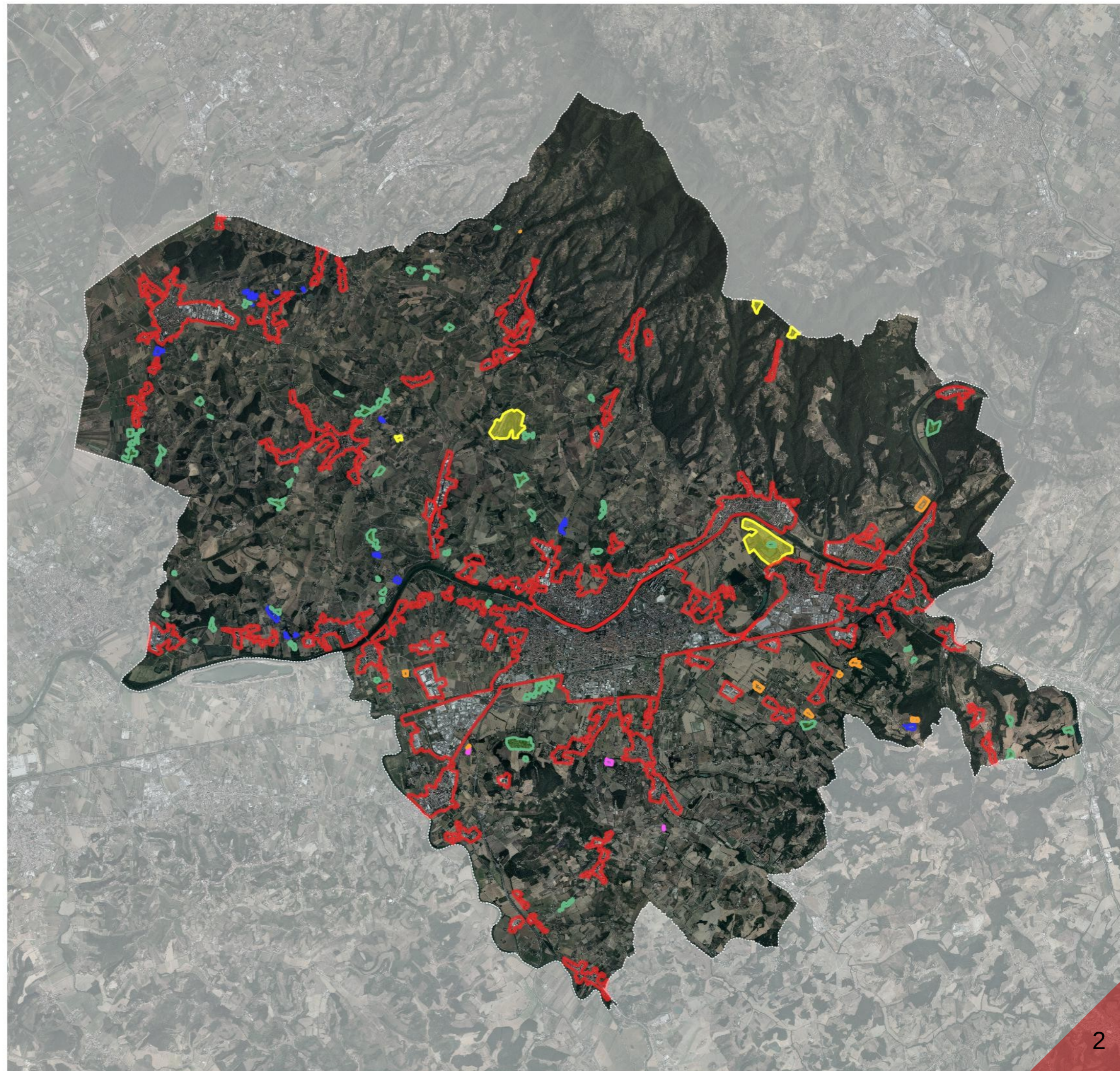
Percorso Partecipativo

- 1 - Cerreto Guidi - CG
- 2 - Vinci - VI
- 3 - Montelupo Fiorentino - MF
- 4 - Empoli - EM
- 5 - Capraia e Limite - CL



SCALA 1: 80.000

-  Territorio urbanizzato
(ai sensi dell'art.4 della LR 65/2014)
-  Campagna abitata
(ai sensi dell'art.64 c.1 Lett.d della L.R. 65/2014)
-  Campagna urbanizzata
(ai sensi dell'art.64 c.1 Lett.d della L.R. 65/2014)
-  Zone produttive
(ai sensi dell'art.64 c.1 Lett.d della L.R. 65/2014)
-  Aree di deposito
(ai sensi dell'art.64 c.1 Lett.d della L.R. 65/2014)
-  Zona di interesse territoriale
(ai sensi dell'art.64 c.1 Lett.d della L.R. 65/2014)
-  Zone turistico-ricettive
(ai sensi dell'art.64 c.1 Lett.d della L.R. 65/2014)




SCALA 1: 80.000


2 - Loc. Vinci – capoluogo e relativi aggregati

Ambiti del T.U.

- 6 – La Stella
- 7 - Apparita
- 8 – Toiano
- 14 - Mercatale
- 15 – Spicchio Sovigliana
- 16 – Petroio
- 47 – Spicchio Sovigliana
- 61 - Vinci
- 62 - Vitolini
- 63 - Sant'Ansano
- 64 - Ciambellana
- 65 - Barano
- 66 - Ripalta
- 67 - Casanova

 Territorio urbanizzato
(ai sensi dell'art.4 della LR 65/2014)

SCALA 1: 40.000




Attrezzature pubbliche


 Verde pubblico


 Parcheggio


 PAc


Tessuti del PIT-PPR

 T.S - Tessuto storico


 T.R.1 - Tessuto ad isolati chiusi e semichiusi


 T.R.2 - Tessuto ad isolati e edifici residenziali isolati sul lotto

 T.R.3 - Tessuto ad isolati aperti e blocchi prevalentemente residenziali

 T.R.4 - Tessuti ad isolati e blocchi prevalentemente residenziali di edilizia pianificata

 T.R.5 - Tessuto puntiforme

 T.R.6 - Tessuto a tipologie miste

 T.R.7 - Tessuto sfrangiato di margine


 T.R.8 - Tessuto lineare


 T.R.9 - Tessuto reticolare diffuso


 T.R.10 - Campagna abitata

 T.R.11 - Campagna urbanizzata


 T.R.12 - Piccoli agglomerati isolati extraurbani

 T.P.S.1 - Tessuto a proliferazione produttiva lineare

 T.P.S.2 - Tessuto a piattaforma produttiva-commerciale-direzionale

 T.P.S.3 - Insule specializzate


Territorio urbanizzato

 Territorio urbanizzato
(ai sensi dell'art.4 della LR 65/2014)

SCALA 1: 5.000





 Territorio urbanizzato
(ai sensi dell'art.4 comma 4 della LR 65/2014)

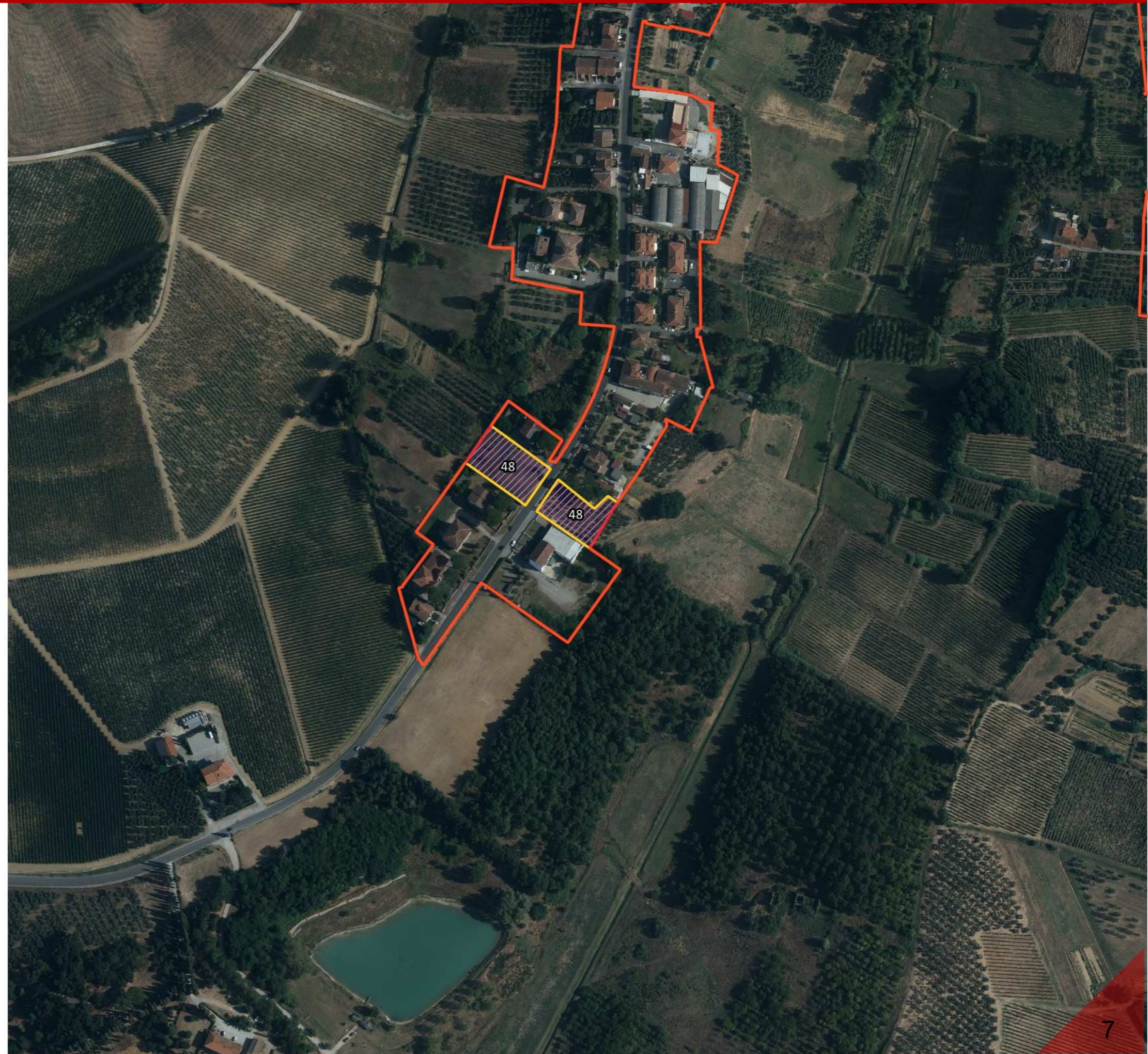
SCALA 1: 5.000



-  Territorio urbanizzato
(ai sensi dell'art.4 comma 3 della LR 65/2014)
-  Territorio urbanizzato
(ai sensi dell'art.4 comma 4 della LR 65/2014)

SCALA 1: 5.000

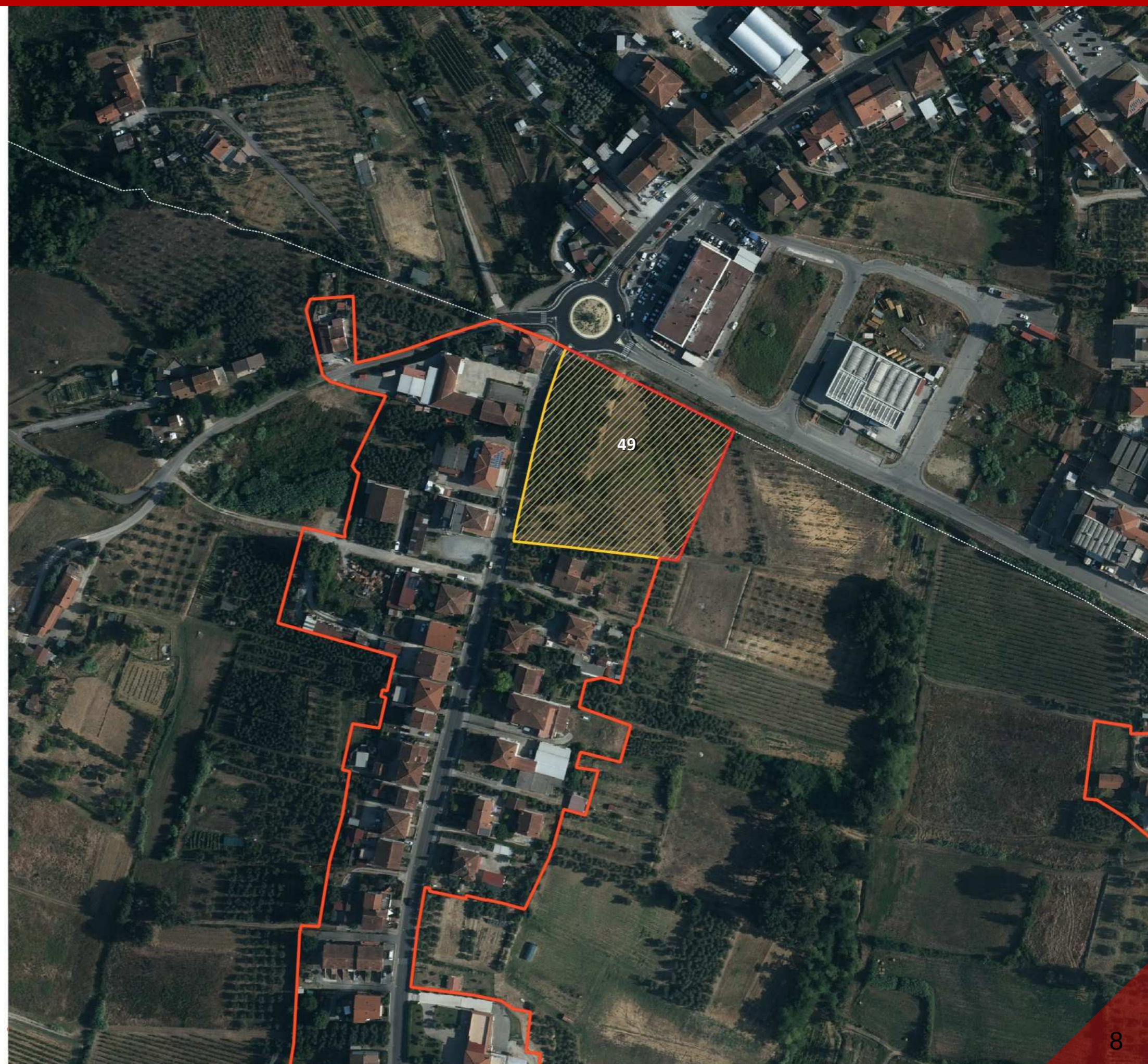
Area 48: Area di margine di ricucitura del tessuto insediativo esistente, è stato ritenuto l'inserimento dell'area all'interno del perimetro del territorio urbanizzato ai sensi dell'art. 4 comma 4 con la finalità di ricucitura e completamento dell'area urbanizzata in Loc. Stella



SCALA 1: 2.000

Area 49: L'area evidenziata è stata inserita all'interno del perimetro del territorio urbanizzato ai sensi dell'art. 4 comma 4 della LR65/2014, per la ricucitura del margine urbano.

Il PSI pertanto individua una strategia generale di riqualificazione dell'area ponendo degli obiettivi da approfondire nei piano operativi successivi.




SCALA 1: 2.000


Attrezzature pubbliche

-  Verde pubblico
-  Parcheggio
-  PAc

Tessuti del PIT-PPR

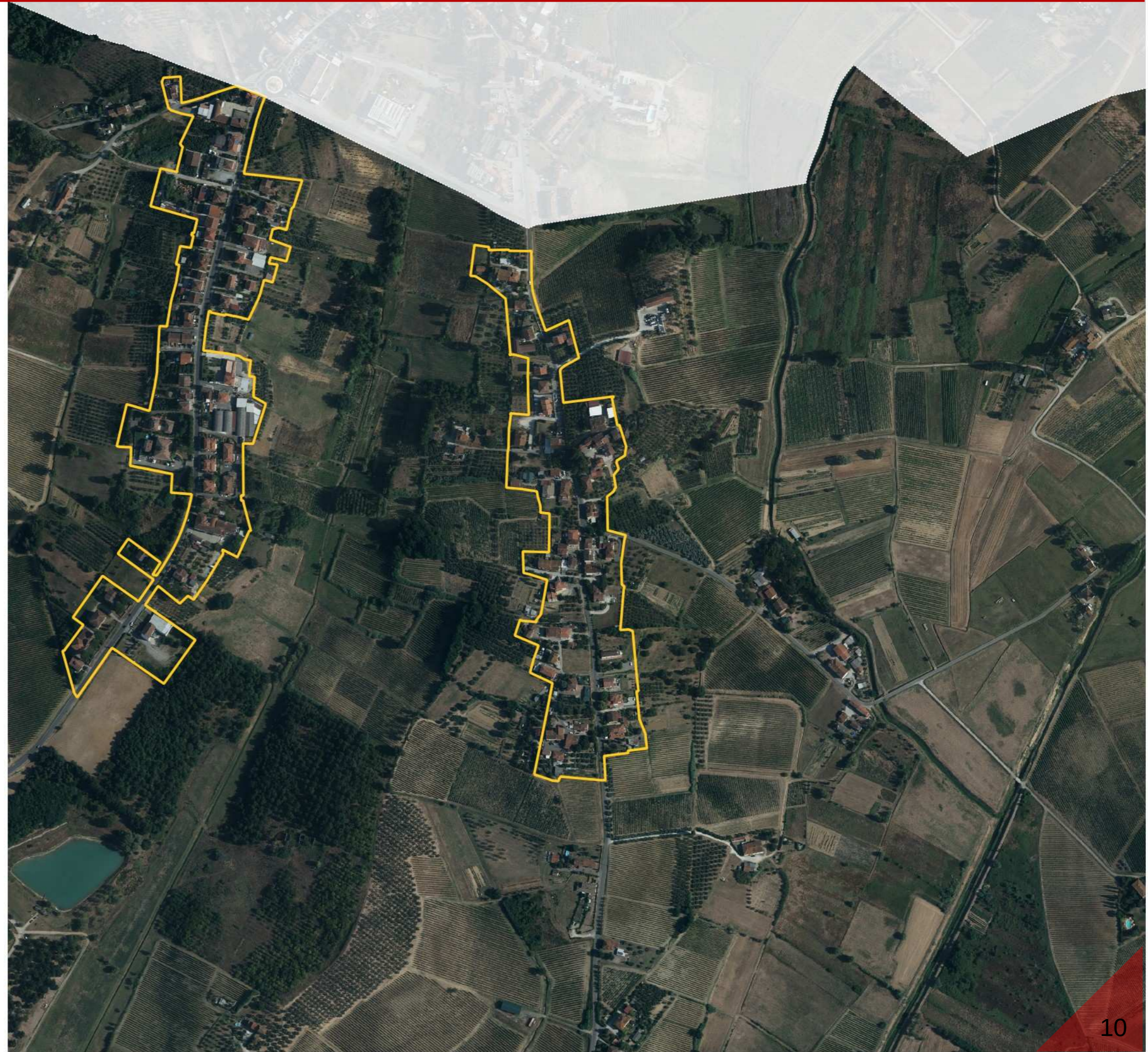
-  T.S - Tessuto storico
-  T.R.1 - Tessuto ad isolati chiusi e semichiusi
-  T.R.2 - Tessuto ad isolati e edifici residenziali isolati sul lotto
-  T.R.3 - Tessuto ad isolati aperti e blocchi prevalentemente residenziali
-  T.R.4 - Tessuti ad isolati e blocchi prevalentemente residenziali di edilizia pianificata
-  T.R.5 - Tessuto puntiforme
-  T.R.6 - Tessuto a tipologie miste
-  T.R.7 - Tessuto sfrangiato di margine
-  T.R.8 - Tessuto lineare
-  T.R.9 - Tessuto reticolare diffuso
-  T.R.10 - Campagna abitata
-  T.R.11 - Campagna urbanizzata
-  T.R.12 - Piccoli agglomerati isolati extraurbani
-  T.P.S.1 - Tessuto a proliferazione produttiva lineare
-  T.P.S.2 - Tessuto a piattaforma produttiva-commerciale-direzionale
-  T.P.S.3 - Insule specializzate


Territorio urbanizzato

-  Territorio urbanizzato (ai sensi dell'art.4 della LR 65/2014)

SCALA 1: 5.000





 Territorio urbanizzato
(ai sensi dell'art.4 comma 4 della LR 65/2014)

SCALA 1: 5.000


Attrezzature pubbliche


 Verde pubblico


 Parcheggio


 PAc


Tessuti del PIT-PPR

 T.S - Tessuto storico


 T.R.1 - Tessuto ad isolati chiusi e semichiusi


 T.R.2 - Tessuto ad isolati e edifici residenziali isolati sul lotto

 T.R.3 - Tessuto ad isolati aperti e blocchi prevalentemente residenziali

 T.R.4 - Tessuti ad isolati e blocchi prevalentemente residenziali di edilizia pianificata


 T.R.5 - Tessuto puntiforme

 T.R.6 - Tessuto a tipologie miste


 T.R.7 - Tessuto sfrangiato di margine


 T.R.8 - Tessuto lineare


 T.R.9 - Tessuto reticolare diffuso

 T.R.10 - Campagna abitata

 T.R.11 - Campagna urbanizzata


 T.R.12 - Piccoli agglomerati isolati extraurbani

 T.P.S.1 - Tessuto a proliferazione produttiva lineare

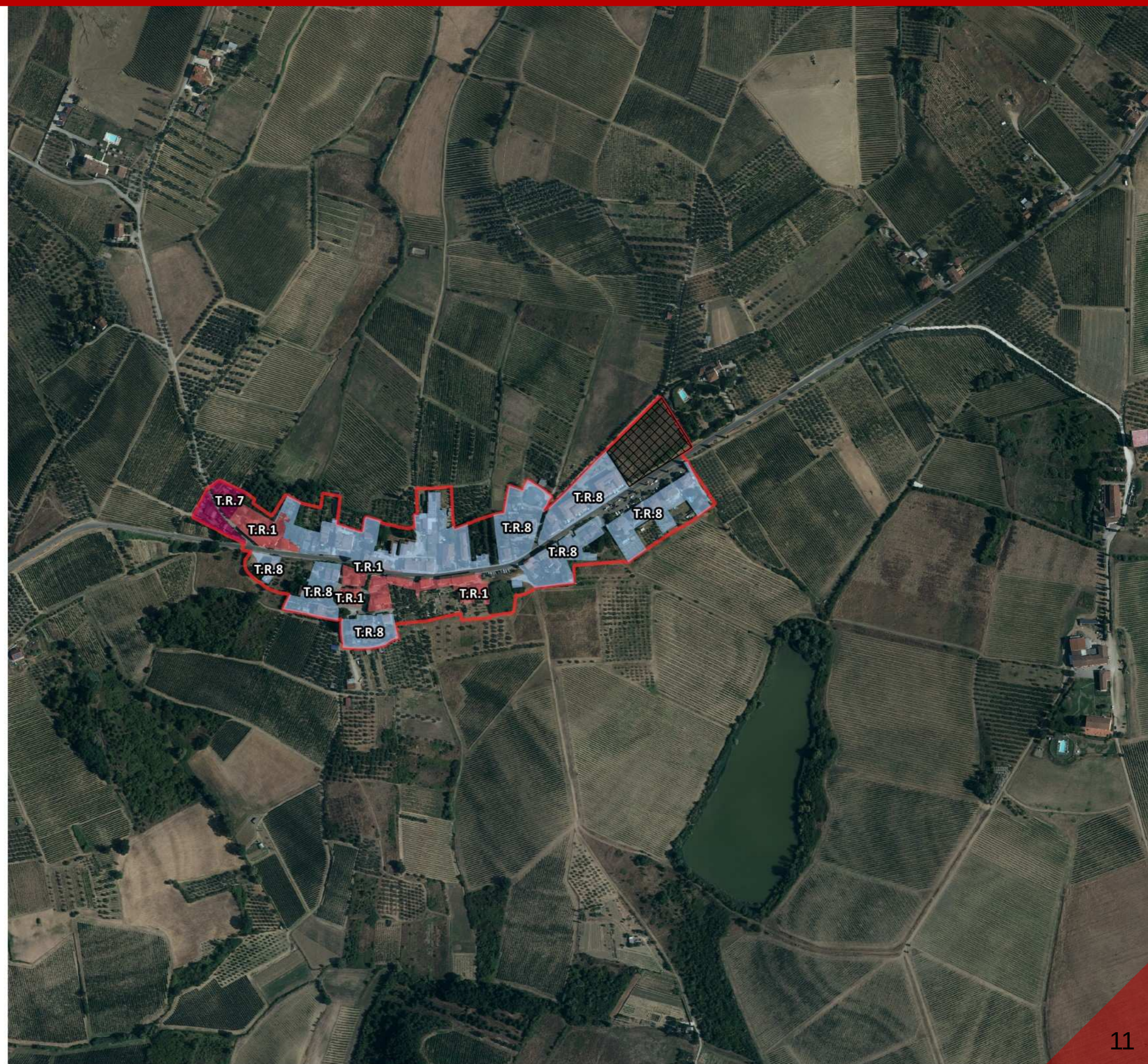
 T.P.S.2 - Tessuto a piattaforma produttiva-commerciale-direzionale

 T.P.S.3 - Insule specializzate


Territorio urbanizzato

 Territorio urbanizzato (ai sensi dell'art.4 della LR 65/2014)

SCALA 1: 5.000





 Territorio urbanizzato
(ai sensi dell'art.4 comma 4 della LR 65/2014)

SCALA 1: 5.000

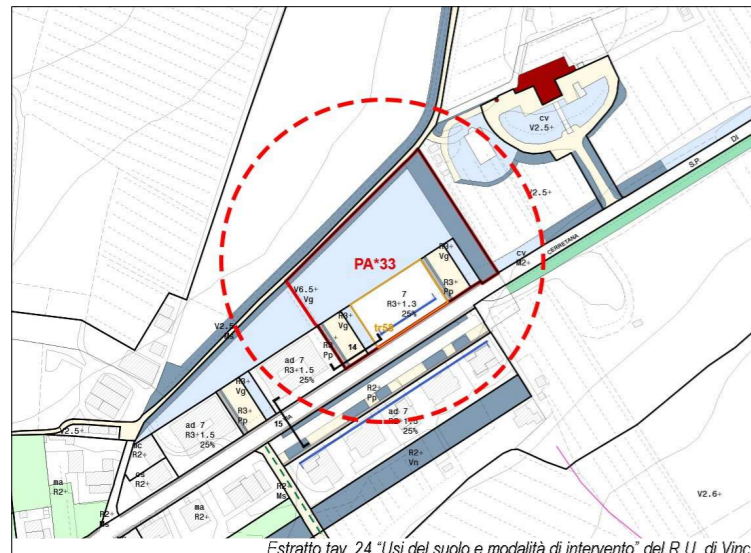


-  Territorio urbanizzato
(ai sensi dell'art.4 comma 3 della LR 65/2014)
-  Territorio urbanizzato
(ai sensi dell'art.4 comma 4 della LR 65/2014)

Area 44: Area di ricucitura del margine urbano al fine di creare una continuità all'interno del Territorio Urbanizzato. L'area si configura come completamento del tessuto urbano di recente formazione, sviluppatosi lungo l'asse stradale, completando il fronte strada già urbanizzato.

Per quanto concerne l'Invariante II del PIT-PPR "La rete ecologica", l'area non interessa negativamente i corridoi ecologici in quanto si colloca a conclusione di un asse viario già urbanizzato e edificato; infatti un possibile corridoio ecologico sull'area risulterebbe già occluso dall'edificazione presente sul fronte strada opposto.

Analizzando invece l'Invariante IV del PIT-PPR "Morfortipi rurali", l'area ricade nel "Morfortipo dell'associazione tra seminativo e vigneto" n. 15, caratterizzato dall'associazione tra colture a seminativo e a vigneto. L'area attualmente si presenta con caratteristiche semi-naturali, con coltivazioni in stato di abbandono e interclusa tra la viabilità principale (S.P.105) e una strada locale retrostante. Anche nel R.U. vigente di Vinci, l'area è soggetta a intervento di completamento (PA n.33).




Attrezzature pubbliche

-  Verde pubblico
-  Parcheggio
-  PAc

Tessuti del PIT-PPR

-  T.S - Tessuto storico
-  T.R.1 - Tessuto ad isolati chiusi e semichiusi
-  T.R.2 - Tessuto ad isolati e edifici residenziali isolati sul lotto
-  T.R.3 - Tessuto ad isolati aperti e blocchi prevalentemente residenziali
-  T.R.4 - Tessuti ad isolati e blocchi prevalentemente residenziali di edilizia pianificata
-  T.R.5 - Tessuto puntiforme
-  T.R.6 - Tessuto a tipologie miste
-  T.R.7 - Tessuto sfrangiato di margine
-  T.R.8 - Tessuto lineare
-  T.R.9 - Tessuto reticolare diffuso
-  T.R.10 - Campagna abitata
-  T.R.11 - Campagna urbanizzata
-  T.R.12 - Piccoli agglomerati isolati extraurbani
-  T.P.S.1 - Tessuto a proliferazione produttiva lineare
-  T.P.S.2 - Tessuto a piattaforma produttiva-commerciale-direzionale
-  T.P.S.3 - Insule specializzate


Territorio urbanizzato

-  Territorio urbanizzato (ai sensi dell'art.4 della LR 65/2014)

SCALA 1: 9.000





 Territorio urbanizzato
(ai sensi dell'art.4 comma 4 della LR 65/2014)

SCALA 1: 9.000


Attrezzature pubbliche

-  Verde pubblico
-  Parcheggio
-  PAc

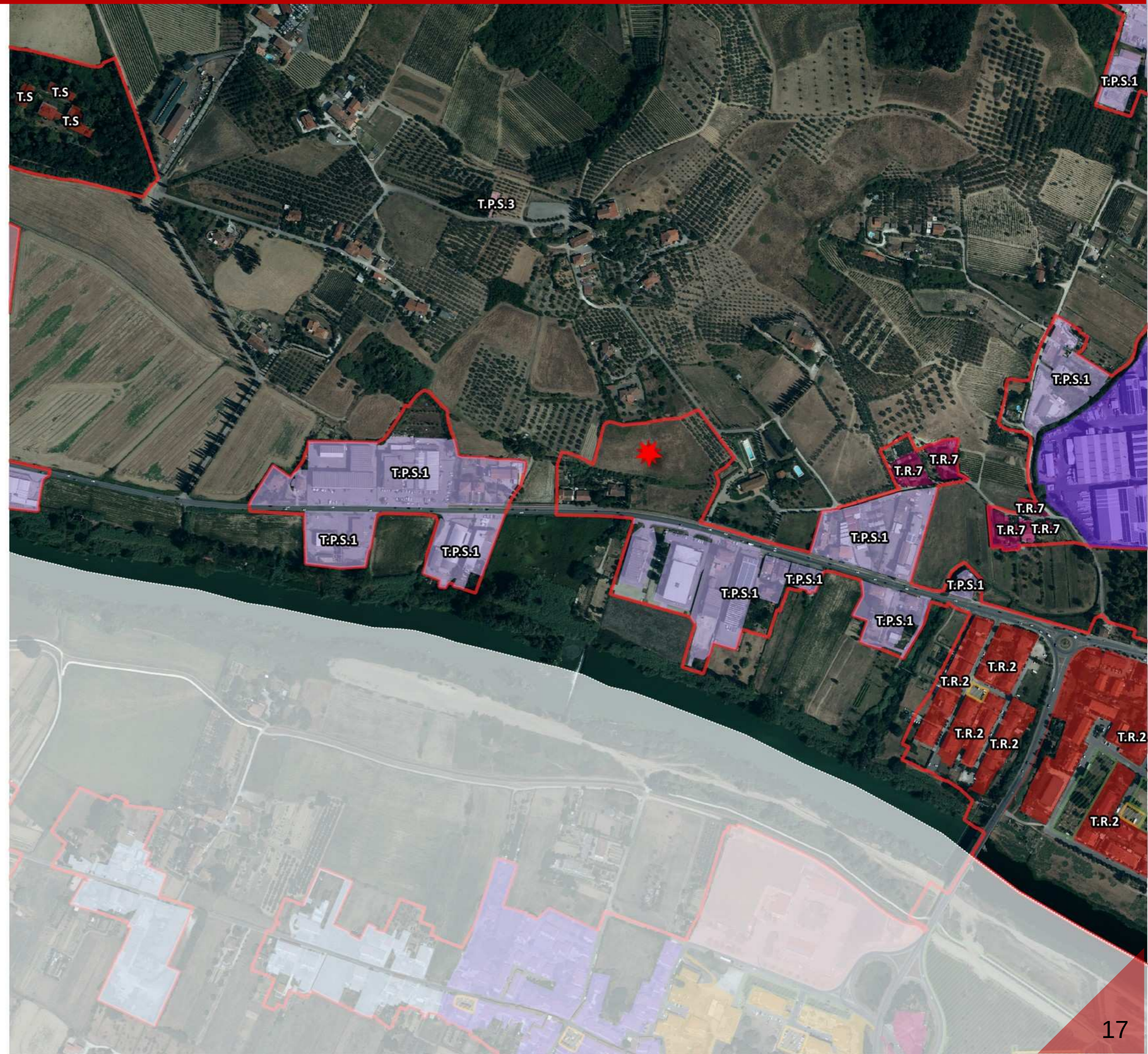
Tessuti del PIT-PPR

-  T.S - Tessuto storico
-  T.R.1 - Tessuto ad isolati chiusi e semichiusi
-  T.R.2 - Tessuto ad isolati e edifici residenziali isolati sul lotto
-  T.R.3 - Tessuto ad isolati aperti e blocchi prevalentemente residenziali
-  T.R.4 - Tessuti ad isolati e blocchi prevalentemente residenziali di edilizia pianificata
-  T.R.5 - Tessuto puntiforme
-  T.R.6 - Tessuto a tipologie miste
-  T.R.7 - Tessuto sfrangiato di margine
-  T.R.8 - Tessuto lineare
-  T.R.9 - Tessuto reticolare diffuso
-  T.R.10 - Campagna abitata
-  T.R.11 - Campagna urbanizzata
-  T.R.12 - Piccoli agglomerati isolati extraurbani
-  T.P.S.1 - Tessuto a proliferazione produttiva lineare
-  T.P.S.2 - Tessuto a piattaforma produttiva-commerciale-direzionale
-  T.P.S.3 - Insule specializzate


Territorio urbanizzato

-  Territorio urbanizzato (ai sensi dell'art.4 della LR 65/2014)

SCALA 1: 5.000





 Territorio urbanizzato
(ai sensi dell'art.4 comma 4 della LR 65/2014)

SCALA 1: 5.000



-  Territorio urbanizzato
(ai sensi dell'art.4 comma 3 della LR 65/2014)
-  Territorio urbanizzato
(ai sensi dell'art.4 comma 4 della LR 65/2014)

SCALA 1: 5.000

Area 43: L'area evidenziata è stata inserita all'interno del perimetro del territorio urbanizzato ai sensi dell'art. 4 comma 4 della LR65/2014, per la ricucitura del margine urbano, con la finalità di rigenerazione urbana.

L'area infatti si presta alla duplice funzione di atterraggio di volumetrie esistenti del sistema insediativo che presentano funzioni incongrue con il contesto in cui sono inserite.

Il PSI pertanto individua una strategia generale di riqualificazione dell'area ponendo degli obiettivi da approfondire nei piano operativi successivi.




Attrezzature pubbliche

-  Verde pubblico
-  Parcheggio
-  PAc

Tessuti del PIT-PPR

-  T.S - Tessuto storico
-  T.R.1 - Tessuto ad isolati chiusi e semichiusi
-  T.R.2 - Tessuto ad isolati e edifici residenziali isolati sul lotto
-  T.R.3 - Tessuto ad isolati aperti e blocchi prevalentemente residenziali
-  T.R.4 - Tessuti ad isolati e blocchi prevalentemente residenziali di edilizia pianificata
-  T.R.5 - Tessuto puntiforme
-  T.R.6 - Tessuto a tipologie miste
-  T.R.7 - Tessuto sfrangiato di margine
-  T.R.8 - Tessuto lineare
-  T.R.9 - Tessuto reticolare diffuso
-  T.R.10 - Campagna abitata
-  T.R.11 - Campagna urbanizzata
-  T.R.12 - Piccoli agglomerati isolati extraurbani
-  T.P.S.1 - Tessuto a proliferazione produttiva lineare
-  T.P.S.2 - Tessuto a piattaforma produttiva-commerciale-direzionale
-  T.P.S.3 - Insule specializzate


Territorio urbanizzato

-  Territorio urbanizzato (ai sensi dell'art.4 della LR 65/2014)

SCALA 1: 5.000





 Territorio urbanizzato
(ai sensi dell'art.4 comma 4 della LR 65/2014)

SCALA 1: 5.000


Attrezzature pubbliche

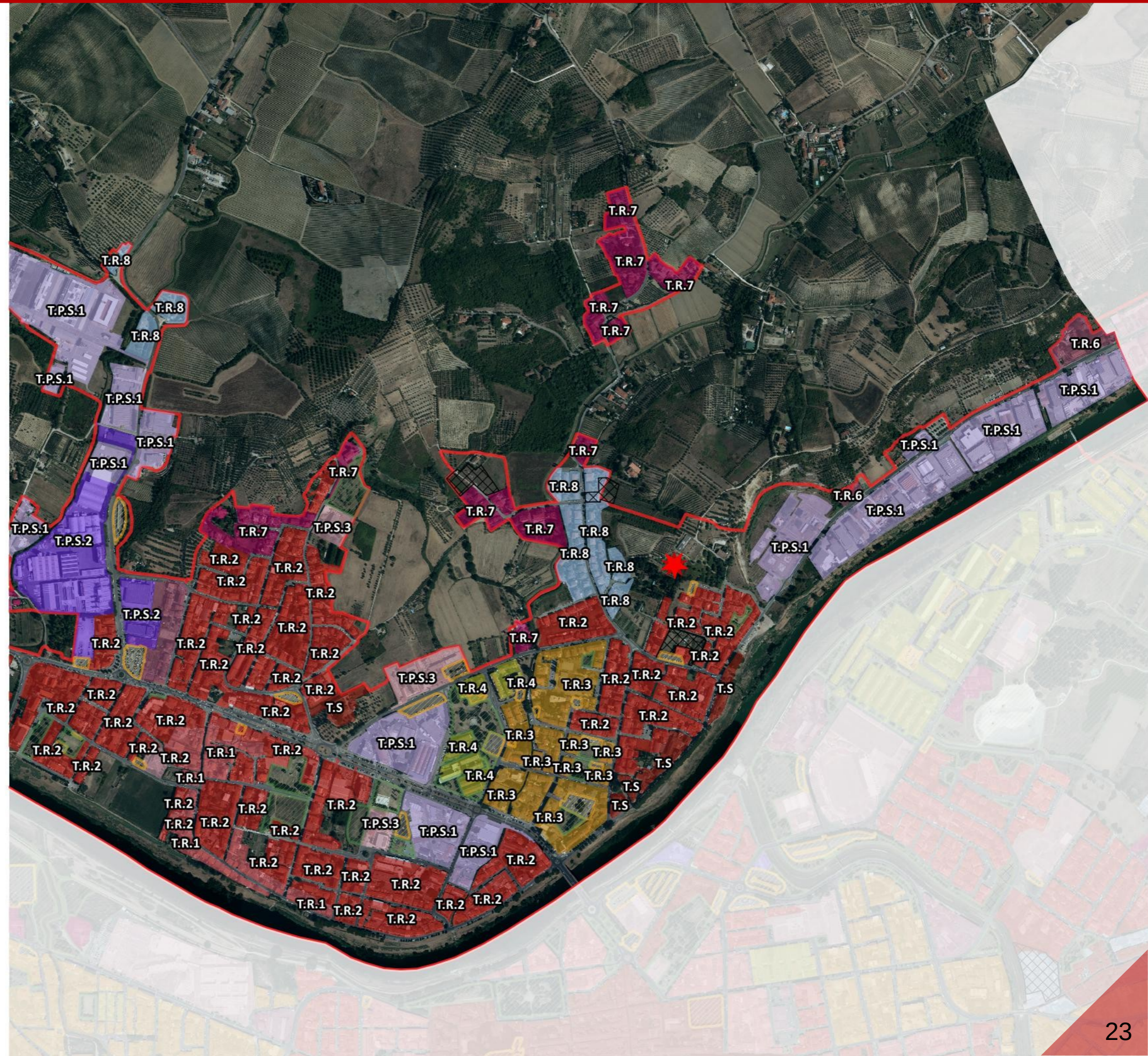
-  Verde pubblico
-  Parcheggio
-  PAc

Tessuti del PIT-PPR

-  T.S - Tessuto storico
-  T.R.1 - Tessuto ad isolati chiusi e semichiusi
-  T.R.2 - Tessuto ad isolati e edifici residenziali isolati sul lotto
-  T.R.3 - Tessuto ad isolati aperti e blocchi prevalentemente residenziali
-  T.R.4 - Tessuti ad isolati e blocchi prevalentemente residenziali di edilizia pianificata
-  T.R.5 - Tessuto puntiforme
-  T.R.6 - Tessuto a tipologie miste
-  T.R.7 - Tessuto sfrangiato di margine
-  T.R.8 - Tessuto lineare
-  T.R.9 - Tessuto reticolare diffuso
-  T.R.10 - Campagna abitata
-  T.R.11 - Campagna urbanizzata
-  T.R.12 - Piccoli agglomerati isolati extraurbani
-  T.P.S.1 - Tessuto a proliferazione produttiva lineare
-  T.P.S.2 - Tessuto a piattaforma produttiva-commerciale-direzionale
-  T.P.S.3 - Insule specializzate


Territorio urbanizzato

-  Territorio urbanizzato (ai sensi dell'art.4 della LR 65/2014)



SCALA 1: 12.000



 Territorio urbanizzato
(ai sensi dell'art.4 comma 4 della LR 65/2014)

SCALA 1: 12.000



-  Territorio urbanizzato
(ai sensi dell'art.4 comma 3 della LR 65/2014)
-  Territorio urbanizzato
(ai sensi dell'art.4 comma 4 della LR 65/2014)

SCALA 1: 12.000

Area 39: Area di ricucitura del margine urbano al fine di creare una continuità all'interno del Territorio Urbanizzato. L'area si configura come completamento del tessuto urbano di recente formazione, sviluppatosi lungo l'asse stradale, completando il fronte strada già urbanizzato. L'area risulta come zona cuscinetto per la pericolosità idraulica.



SCALA 1: 12.000

Area 41: Area di ricucitura del margine urbano al fine di creare una continuità all'interno del Territorio Urbanizzato. L'area si configura come completamento del tessuto urbano di recente formazione, sviluppatosi lungo l'asse stradale, completando il fronte strada già urbanizzato. L'area risulta interessata da un Piano Attuativo Convenzionato



SCALA 1: 12.000

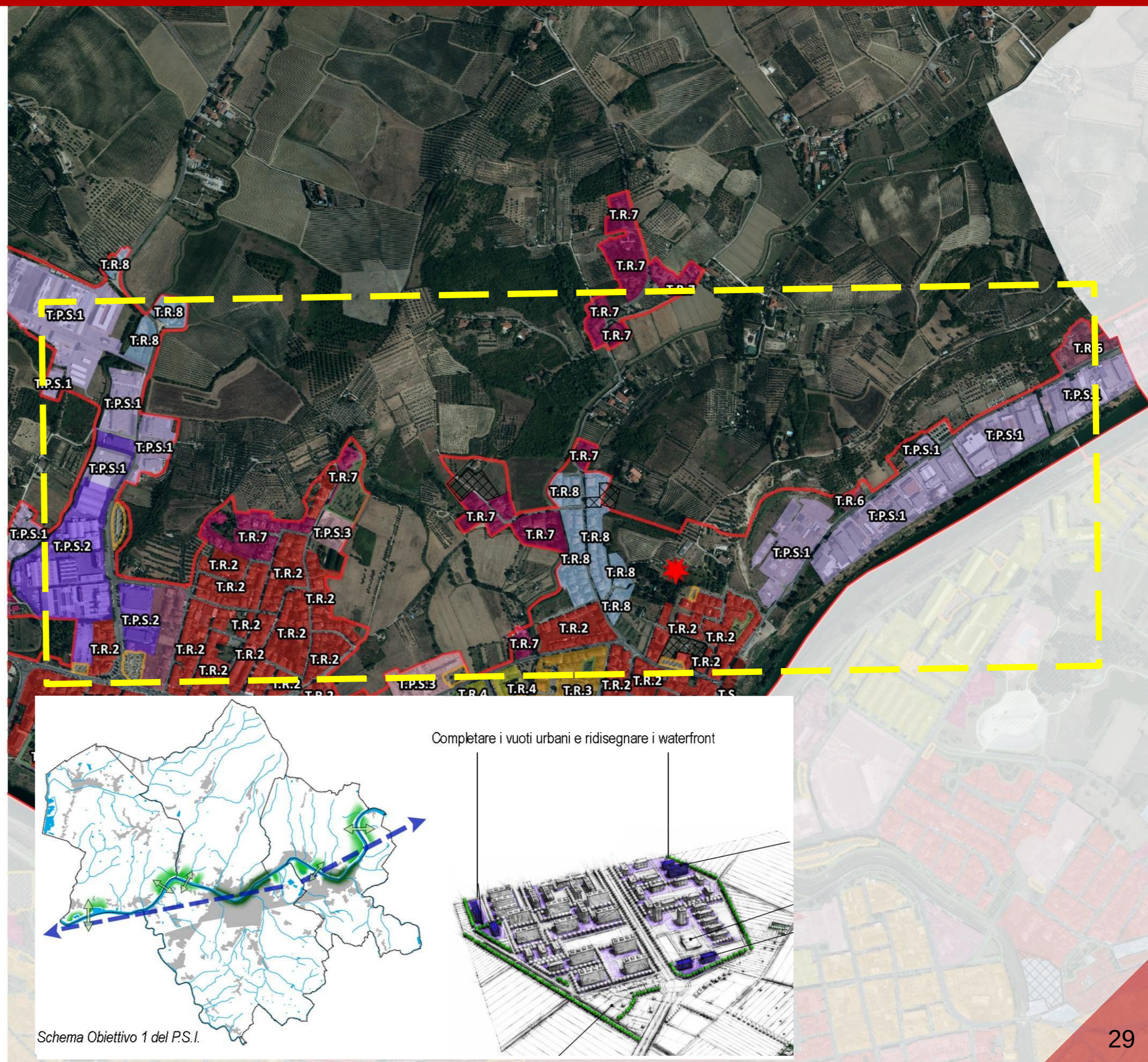
Area 42: Area di margine di ricucitura del tessuto insediativo esistente, è stato ritenuto l'inserimento dell'area all'interno del perimetro del territorio urbanizzato ai sensi dell'art. 4 comma 4 con la finalità di ricucitura e completamento dell'area urbanizzata in Loc. Spicchio Sovigliana



SCALA 1: 12.000

Area dell'Arno: Il tema del Fiume Arno è uno degli obiettivi centrali del Piano Strutturale Intercomunale: il fiume è allo stesso tempo un elemento di confine, che separa i 5 comuni, e un elemento di congiunzione del territorio intercomunale, quale realtà formata da molteplici sfaccettature, che attraversa trasversalmente da Est a Ovest la piana. Anche in ambito urbano il fiume pone allo stesso tempo problematiche di comunicazione infrastrutturale e nuove prospettive di interrelazione tra abitato e spazi naturali, servizi e attrezzature di interesse generale. Come specificato nel Documento di Avvio del Procedimento per il PSI, "il Fiume che unisce" è uno degli obiettivi programmatici del PSI. Il nuovo strumento strategico dovrà raccogliere la sfida di dettare le linee guida per la relazione tra l'ambito urbano e questa importante "infrastruttura ambientale", ripensando, ridisegnando e migliorando il waterfront attraverso un disegno univoco tra i 5 Comuni, pur mantenendo le specificità delle varie aree. A tal proposito, non considerando quelli che sono i confini comunali, riteniamo essenziale considerare il Territorio Urbanizzato con un disegno unico tra le due sponde del corso d'acqua, inglobando tratti del fiume all'interno del perimetro. I "vuoti urbani" che si formano tra le sponde dell'Arno e l'attuale tessuto insediativo, dovranno essere ripianificati alla luce del nuovo territorio intercomunale, ponendo attenzione all'individuazione di nuovi servizi e il completamento del waterfront fluviale.

SCALA 1: 12.000




Attrezzature pubbliche

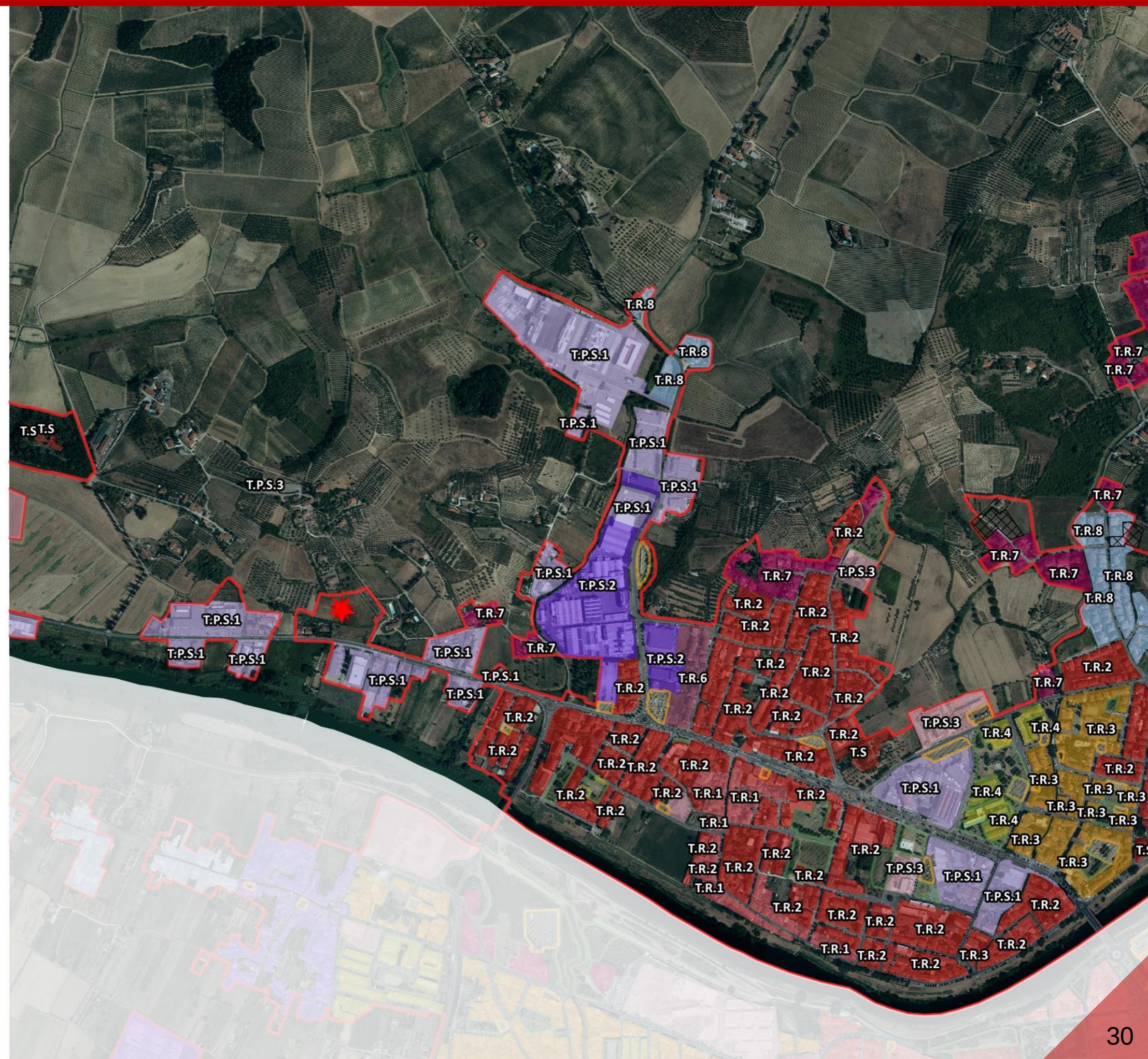
-  Verde pubblico
-  Parcheggio
-  PAc

Tessuti del PIT-PPR

-  T.S - Tessuto storico
-  T.R.1 - Tessuto ad isolati chiusi e semichiusi
-  T.R.2 - Tessuto ad isolati e edifici residenziali isolati sul lotto
-  T.R.3 - Tessuto ad isolati aperti e blocchi prevalentemente residenziali
-  T.R.4 - Tessuti ad isolati e blocchi prevalentemente residenziali di edilizia pianificata
-  T.R.5 - Tessuto puntiforme
-  T.R.6 - Tessuto a tipologie miste
-  T.R.7 - Tessuto sfrangiato di margine
-  T.R.8 - Tessuto lineare
-  T.R.9 - Tessuto reticolare diffuso
-  T.R.10 - Campagna abitata
-  T.R.11 - Campagna urbanizzata
-  T.R.12 - Piccoli agglomerati isolati extraurbani
-  T.P.S.1 - Tessuto a proliferazione produttiva lineare
-  T.P.S.2 - Tessuto a piattaforma produttiva-commerciale-direzionale
-  T.P.S.3 - Insule specializzate


Territorio urbanizzato

-  Territorio urbanizzato (ai sensi dell'art.4 della LR 65/2014)



SCALA 1: 10.000



 Territorio urbanizzato
(ai sensi dell'art.4 comma 4 della LR 65/2014)

SCALA 1: 10.000


Attrezzature pubbliche

-  Verde pubblico
-  Parcheggio
-  PAc

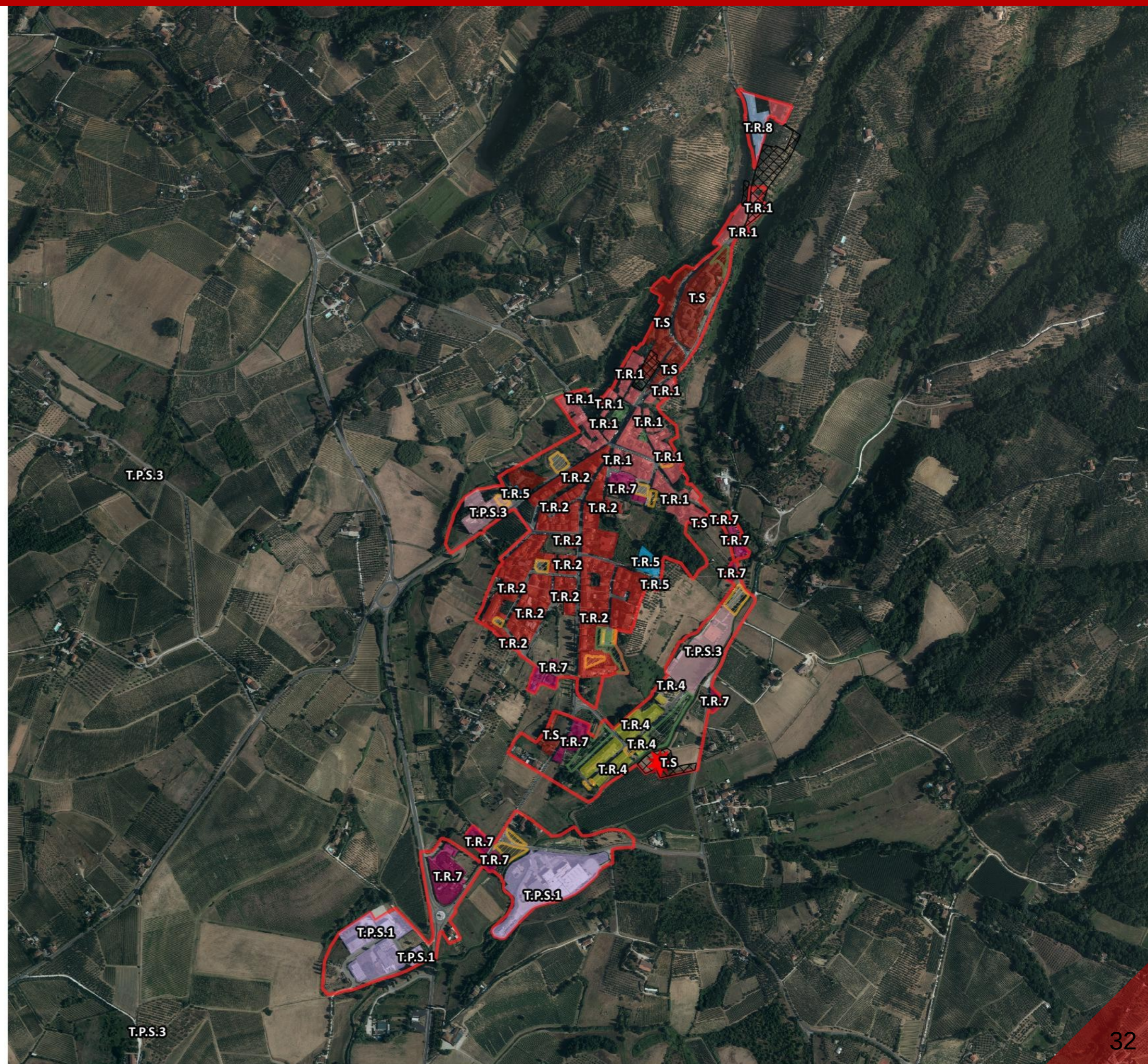
Tessuti del PIT-PPR

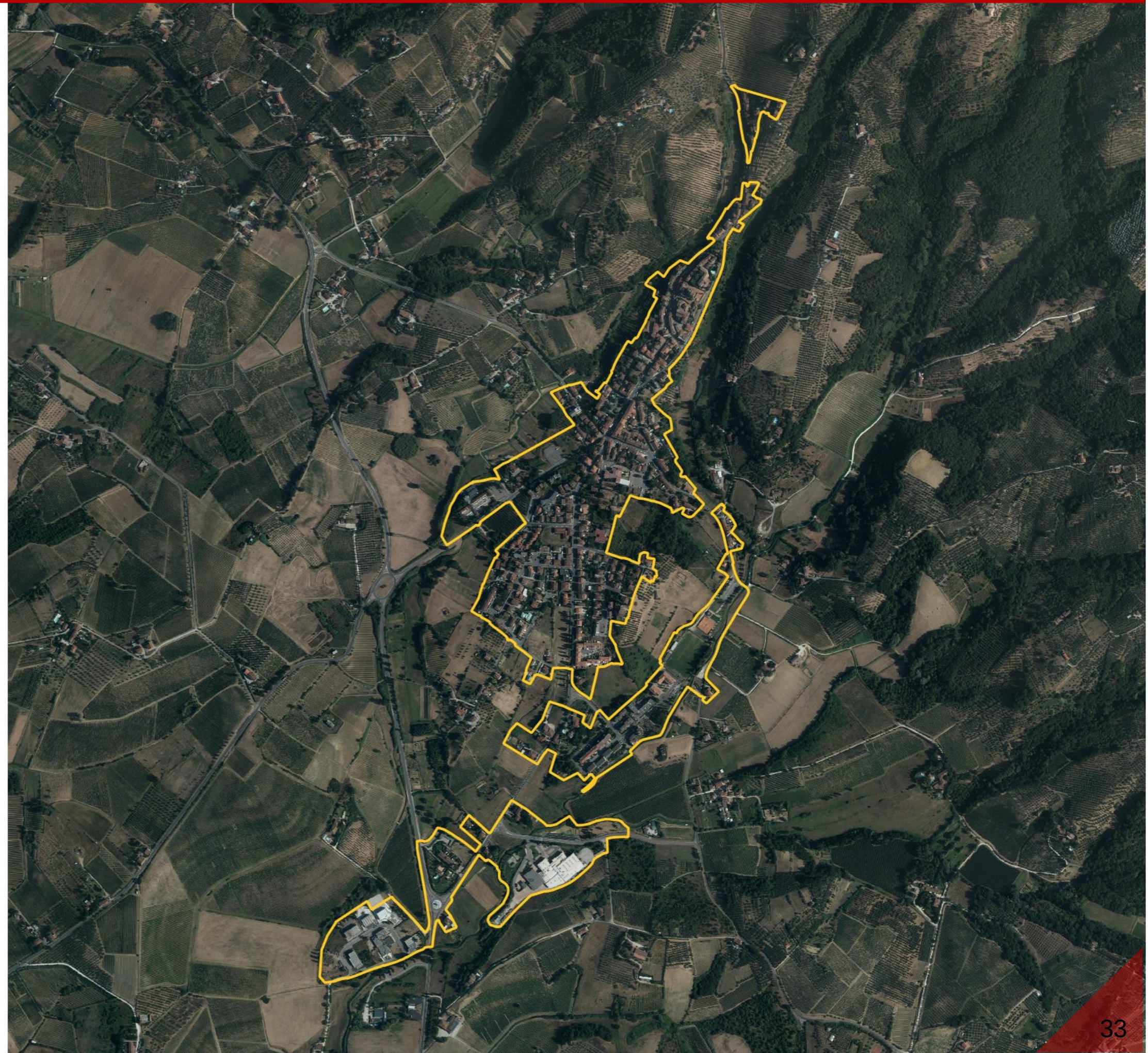
-  T.S - Tessuto storico
-  T.R.1 - Tessuto ad isolati chiusi e semichiusi
-  T.R.2 - Tessuto ad isolati e edifici residenziali isolati sul lotto
-  T.R.3 - Tessuto ad isolati aperti e blocchi prevalentemente residenziali
-  T.R.4 - Tessuti ad isolati e blocchi prevalentemente residenziali di edilizia pianificata
-  T.R.5 - Tessuto puntiforme
-  T.R.6 - Tessuto a tipologie miste
-  T.R.7 - Tessuto sfrangiato di margine
-  T.R.8 - Tessuto lineare
-  T.R.9 - Tessuto reticolare diffuso
-  T.R.10 - Campagna abitata
-  T.R.11 - Campagna urbanizzata
-  T.R.12 - Piccoli agglomerati isolati extraurbani
-  T.P.S.1 - Tessuto a proliferazione produttiva lineare
-  T.P.S.2 - Tessuto a piattaforma produttiva-commerciale-direzionale
-  T.P.S.3 - Insule specializzate


Territorio urbanizzato

-  Territorio urbanizzato (ai sensi dell'art.4 della LR 65/2014)

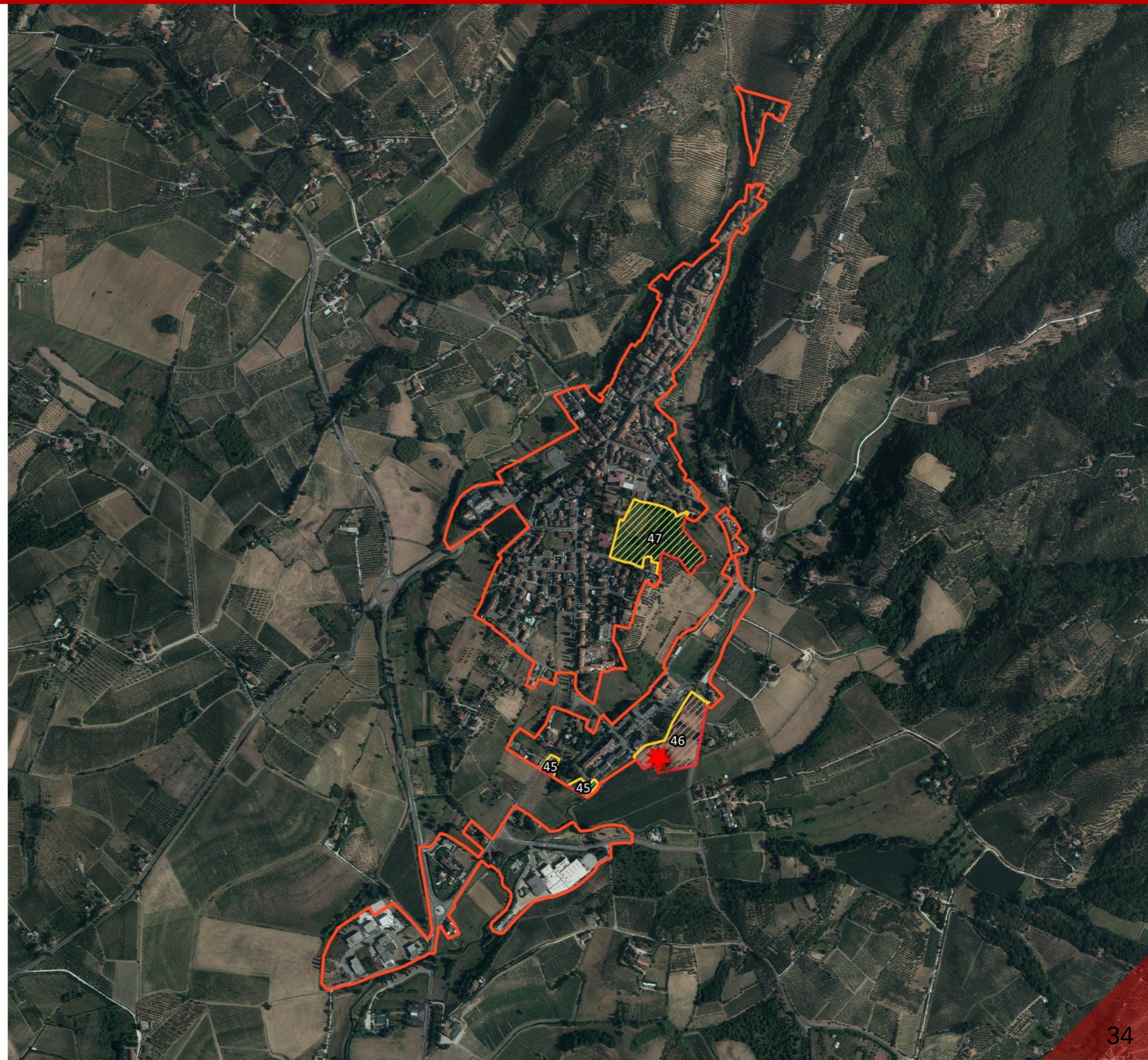
SCALA 1: 10.000





 Territorio urbanizzato
(ai sensi dell'art.4 comma 4 della LR 65/2014)

SCALA 1: 10.000

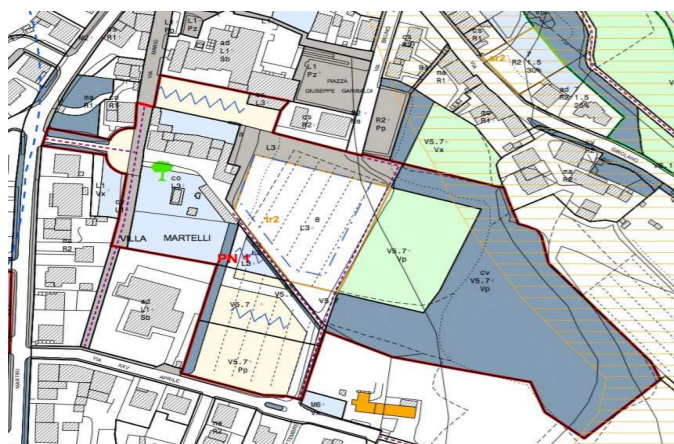


-  Territorio urbanizzato
(ai sensi dell'art.4 comma 3 della LR 65/2014)
-  Territorio urbanizzato
(ai sensi dell'art.4 comma 4 della LR 65/2014)

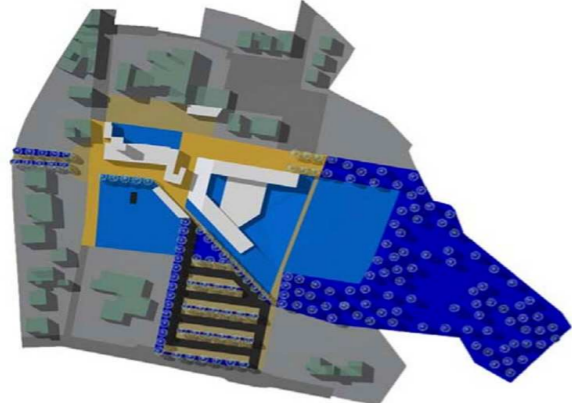
SCALA 1: 10.000

Area 47: Riqualficazione del margine urbano tramite il recupero e valorizzazione del parco e degli edifici esistenti di Villa Martelli. L'area, già soggetta nel R.U. vigente di Vinci a Progetto Norma n.1, è finalizzata al recupero funzionale e qualitativo del parco e degli edifici esistenti della Villa Martelli. L'intera zona si caratterizza come area di cuscinetto e cerniera, all'interno del tessuto reticolare sviluppatosi lungo gli assi viari. Il recupero di quest'area permetterea di dotare il centro storico di una nuova centralità urbana.

L'obiettivo da perseguire è la realizzazione di una struttura integrata (centro congressi, albergo, ristorante, sale riunioni, servizi connessi) destinata ad arricchire e diversificare l'offerta di attrezzature che caratterizzano l'identità turistica e culturale del capoluogo.



Estratto tav. 20 "Usi del suolo e modalità di intervento" del R.U. di Vinci



Estratto della Scheda Norma PN1 delle NTA del R.U. di Vinci



Area 45: Area di margine di ricucitura del tessuto insediativo esistente, è stato ritenuto l'inserimento dell'area all'interno del perimetro del territorio urbanizzato ai sensi dell'art. 4 comma 4 con la finalità di ricucitura e completamento dell'area urbanizzata in Loc. Vinci.



Area 46: Area compresa tra Vinci e Valinardi, nella località Tamburini. L'area presenta diversi manufatti e ruderi in stato di abbandono coperti da vegetazione, la zona inoltre è interessata dal Progetto PINQUA "Zona Tamburini" del Comune.




Attrezzature pubbliche

-  Verde pubblico
-  Parcheggio
-  PAc

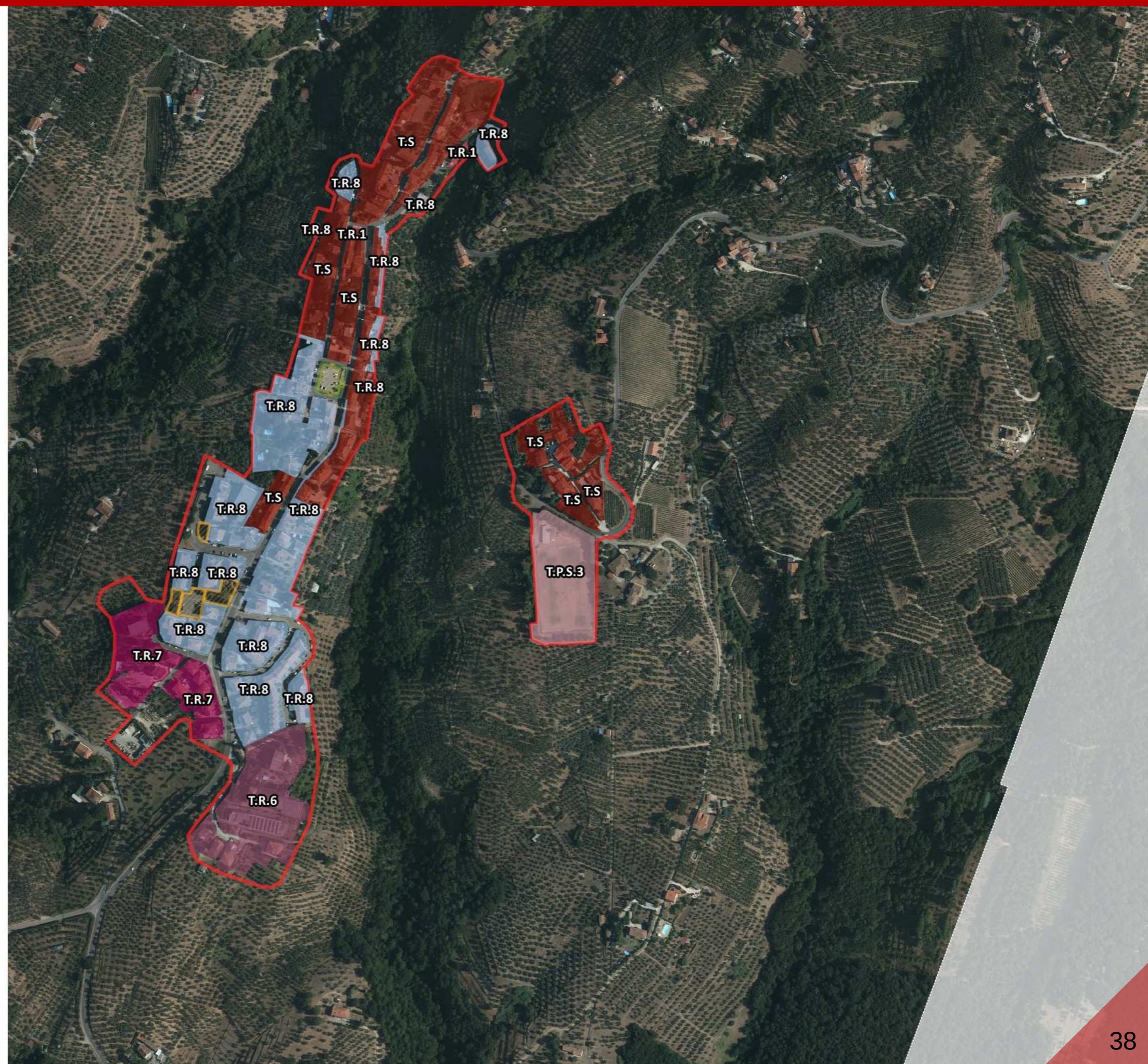
Tessuti del PIT-PPR

-  T.S - Tessuto storico
-  T.R.1 - Tessuto ad isolati chiusi e semichiusi
-  T.R.2 - Tessuto ad isolati e edifici residenziali isolati sul lotto
-  T.R.3 - Tessuto ad isolati aperti e blocchi prevalentemente residenziali
-  T.R.4 - Tessuti ad isolati e blocchi prevalentemente residenziali di edilizia pianificata
-  T.R.5 - Tessuto puntiforme
-  T.R.6 - Tessuto a tipologie miste
-  T.R.7 - Tessuto sfrangiato di margine
-  T.R.8 - Tessuto lineare
-  T.R.9 - Tessuto reticolare diffuso
-  T.R.10 - Campagna abitata
-  T.R.11 - Campagna urbanizzata
-  T.R.12 - Piccoli agglomerati isolati extraurbani
-  T.P.S.1 - Tessuto a proliferazione produttiva lineare
-  T.P.S.2 - Tessuto a piattaforma produttiva-commerciale-direzionale
-  T.P.S.3 - Insule specializzate


Territorio urbanizzato

-  Territorio urbanizzato (ai sensi dell'art.4 della LR 65/2014)

SCALA 1: 5.000






 Territorio urbanizzato
(ai sensi dell'art.4 comma 4 della LR 65/2014)

SCALA 1: 5.000


Attrezzature pubbliche

-  Verde pubblico
-  Parcheggio
-  PAc

Tessuti del PIT-PPR

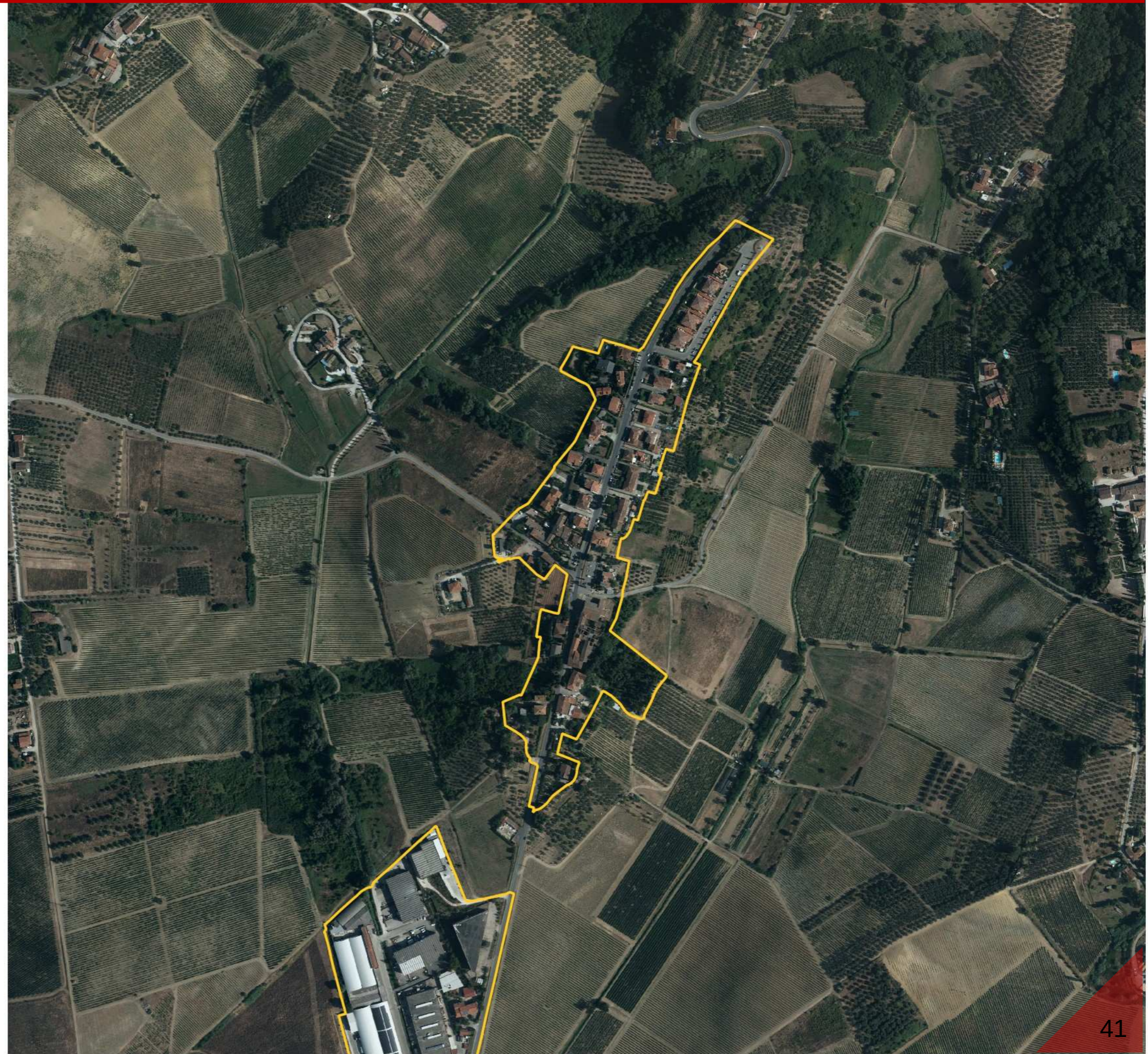
-  T.S - Tessuto storico
-  T.R.1 - Tessuto ad isolati chiusi e semichiusi
-  T.R.2 - Tessuto ad isolati e edifici residenziali isolati sul lotto
-  T.R.3 - Tessuto ad isolati aperti e blocchi prevalentemente residenziali
-  T.R.4 - Tessuti ad isolati e blocchi prevalentemente residenziali di edilizia pianificata
-  T.R.5 - Tessuto puntiforme
-  T.R.6 - Tessuto a tipologie miste
-  T.R.7 - Tessuto sfrangiato di margine
-  T.R.8 - Tessuto lineare
-  T.R.9 - Tessuto reticolare diffuso
-  T.R.10 - Campagna abitata
-  T.R.11 - Campagna urbanizzata
-  T.R.12 - Piccoli agglomerati isolati extraurbani
-  T.P.S.1 - Tessuto a proliferazione produttiva lineare
-  T.P.S.2 - Tessuto a piattaforma produttiva-commerciale-direzionale
-  T.P.S.3 - Insule specializzate


Territorio urbanizzato

-  Territorio urbanizzato (ai sensi dell'art.4 della LR 65/2014)

SCALA 1: 5.000





 Territorio urbanizzato
(ai sensi dell'art.4 comma 4 della LR 65/2014)

SCALA 1: 5.000


Attrezzature pubbliche


 Verde pubblico


 Parcheggio


 PAc


Tessuti del PIT-PPR

 T.S - Tessuto storico


 T.R.1 - Tessuto ad isolati chiusi e semichiusi


 T.R.2 - Tessuto ad isolati e edifici residenziali isolati sul lotto

 T.R.3 - Tessuto ad isolati aperti e blocchi prevalentemente residenziali

 T.R.4 - Tessuti ad isolati e blocchi prevalentemente residenziali di edilizia pianificata


 T.R.5 - Tessuto puntiforme

 T.R.6 - Tessuto a tipologie miste


 T.R.7 - Tessuto sfrangiato di margine


 T.R.8 - Tessuto lineare


 T.R.9 - Tessuto reticolare diffuso

 T.R.10 - Campagna abitata

 T.R.11 - Campagna urbanizzata


 T.R.12 - Piccoli agglomerati isolati extraurbani

 T.P.S.1 - Tessuto a proliferazione produttiva lineare

 T.P.S.2 - Tessuto a piattaforma produttiva-commerciale-direzionale

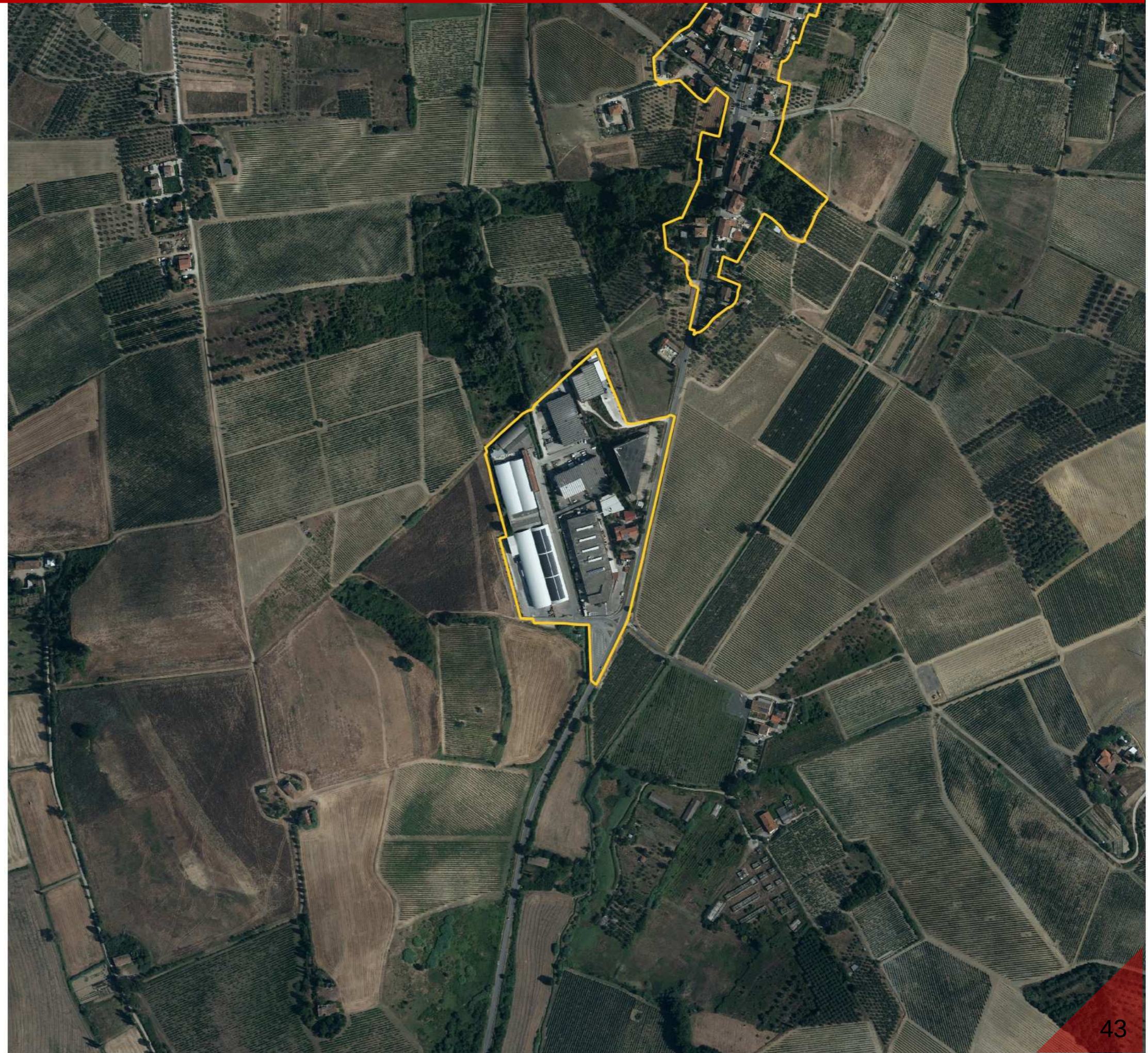
 T.P.S.3 - Insule specializzate


Territorio urbanizzato

 Territorio urbanizzato (ai sensi dell'art.4 della LR 65/2014)

SCALA 1: 5.000





 Territorio urbanizzato
(ai sensi dell'art.4 comma 4 della LR 65/2014)

SCALA 1: 5.000


Attrezzature pubbliche

-  Verde pubblico
-  Parcheggio
-  PAc

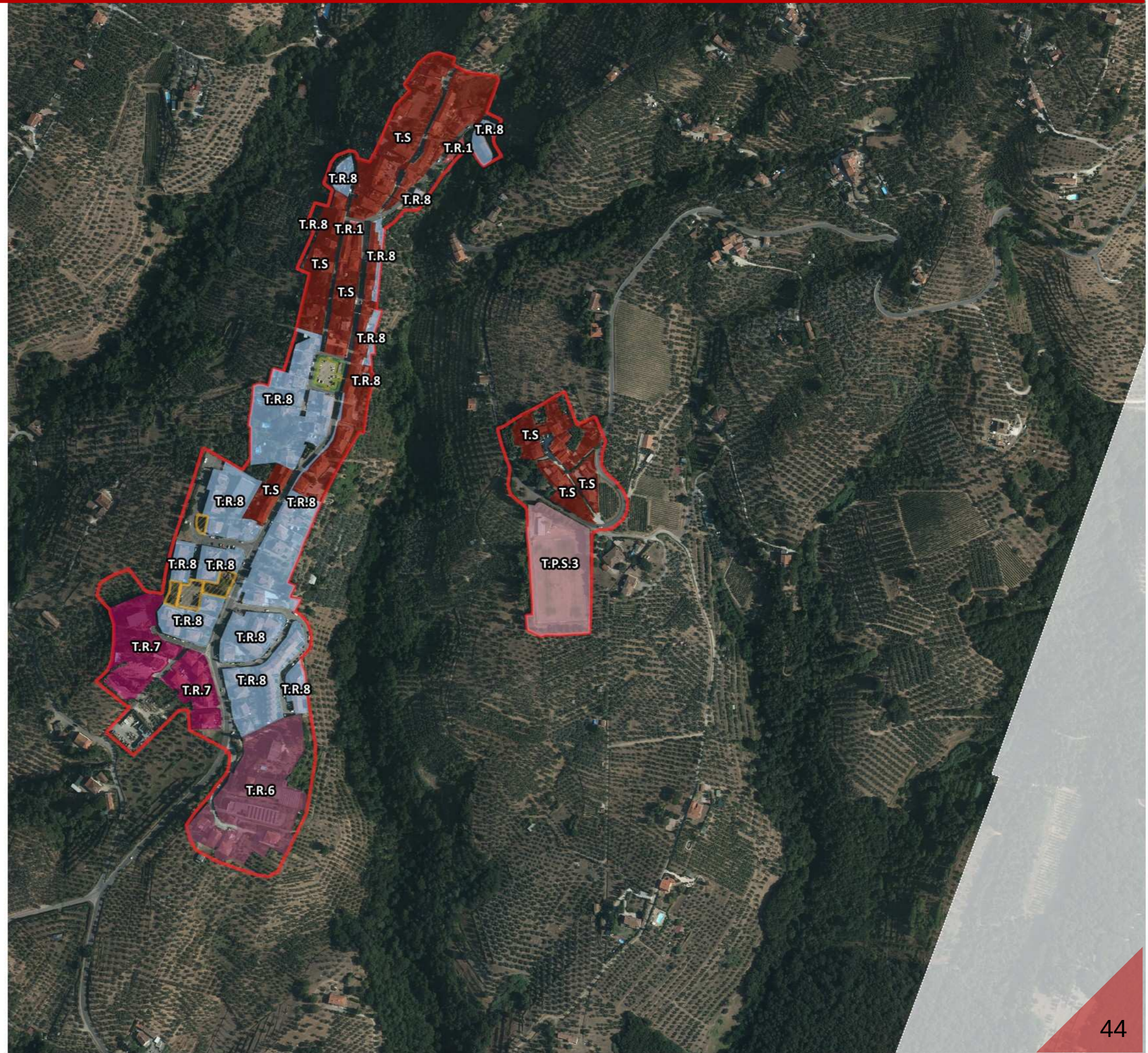
Tessuti del PIT-PPR

-  T.S - Tessuto storico
-  T.R.1 - Tessuto ad isolati chiusi e semichiusi
-  T.R.2 - Tessuto ad isolati e edifici residenziali isolati sul lotto
-  T.R.3 - Tessuto ad isolati aperti e blocchi prevalentemente residenziali
-  T.R.4 - Tessuti ad isolati e blocchi prevalentemente residenziali di edilizia pianificata
-  T.R.5 - Tessuto puntiforme
-  T.R.6 - Tessuto a tipologie miste
-  T.R.7 - Tessuto sfrangiato di margine
-  T.R.8 - Tessuto lineare
-  T.R.9 - Tessuto reticolare diffuso
-  T.R.10 - Campagna abitata
-  T.R.11 - Campagna urbanizzata
-  T.R.12 - Piccoli agglomerati isolati extraurbani
-  T.P.S.1 - Tessuto a proliferazione produttiva lineare
-  T.P.S.2 - Tessuto a piattaforma produttiva-commerciale-direzionale
-  T.P.S.3 - Insule specializzate


Territorio urbanizzato

-  Territorio urbanizzato (ai sensi dell'art.4 della LR 65/2014)

SCALA 1: 5.000





 Territorio urbanizzato
(ai sensi dell'art.4 comma 4 della LR 65/2014)

SCALA 1: 5.000


Attrezzature pubbliche

-  Verde pubblico
-  Parcheggio
-  PAc

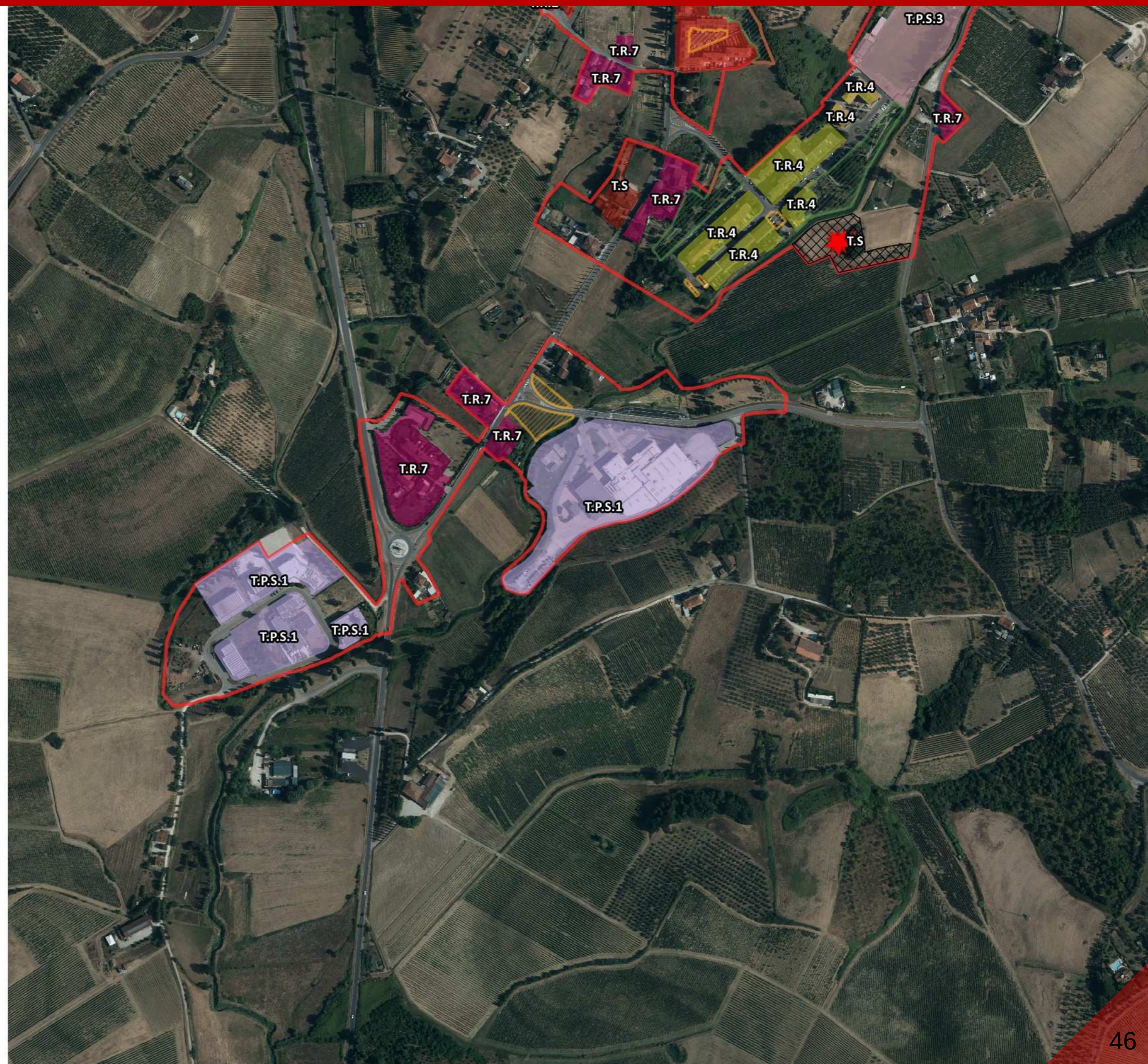
Tessuti del PIT-PPR

-  T.S - Tessuto storico
-  T.R.1 - Tessuto ad isolati chiusi e semichiusi
-  T.R.2 - Tessuto ad isolati e edifici residenziali isolati sul lotto
-  T.R.3 - Tessuto ad isolati aperti e blocchi prevalentemente residenziali
-  T.R.4 - Tessuti ad isolati e blocchi prevalentemente residenziali di edilizia pianificata
-  T.R.5 - Tessuto puntiforme
-  T.R.6 - Tessuto a tipologie miste
-  T.R.7 - Tessuto sfrangiato di margine
-  T.R.8 - Tessuto lineare
-  T.R.9 - Tessuto reticolare diffuso
-  T.R.10 - Campagna abitata
-  T.R.11 - Campagna urbanizzata
-  T.R.12 - Piccoli agglomerati isolati extraurbani
-  T.P.S.1 - Tessuto a proliferazione produttiva lineare
-  T.P.S.2 - Tessuto a piattaforma produttiva-commerciale-direzionale
-  T.P.S.3 - Insule specializzate


Territorio urbanizzato

-  Territorio urbanizzato (ai sensi dell'art.4 della LR 65/2014)

SCALA 1: 5.000





 Territorio urbanizzato
(ai sensi dell'art.4 comma 4 della LR 65/2014)

SCALA 1: 5.000

2 - Loc. Vinci – capoluogo e relativi aggregati– Campagna abitata

- 47 – San Giovanni
- 48 – San Donato
- 49 – Gugnani
- 50 - Campaccio
- 51 – Campo Zeppi
- 52 – 53 - Cantagrilli
- 54 – Le Gabbie di Sopra
- 55 – P. Dianella
- 56 – Verella di Sopra
- 57 – Casa Pantano
- 58 – Satigliana
- 59 – 60 – Verella di Sotto
- 61 – Il Piano

-  Territorio urbanizzato
(ai sensi dell'art.4 della LR 65/2014)
-  Campagna abitata
(ai sensi dell'art.64 c.1 Lett.d della L.R. 65/2014)
-  Campagna urbanizzata
(ai sensi dell'art.64 c.1 Lett.d della L.R. 65/2014)
-  Zone produttive
(ai sensi dell'art-64 c.1 Lett.d della L.R. 65/2014)
-  Aree di deposito
(ai sensi dell'art.64 c.1 Lett.d della L.R. 65/2014)
-  Zona di interesse territoriale
(ai sensi dell'art.64 c.1 Lett.d della L.R. 65/2014)
-  Zone turistico-ricettive
(ai sensi dell'art.64 c.1 Lett.d della L.R. 65/2014)



SCALA 1: 40.000

47 – San Giovanni

48 – San Donato

49 – Gugnani

50 - Campaccio

51 – Campo Zeppi

52 – 53 - Cantagrilli

54 – Le Gabbie di Sopra

55 – P. Dianella

56 – Verella di Sopra

57 – Casa Pantano

58 – Santigliana

59 – 60 – Verella di Sotto

61 – Il Piano

-  Territorio urbanizzato
(ai sensi dell'art.4 della LR 65/2014)
-  Campagna abitata
(ai sensi dell'art.64 c.1 Lett.d della L.R. 65/2014)
-  Campagna urbanizzata
(ai sensi dell'art.64 c.1 Lett.d della L.R. 65/2014)
-  Zone produttive
(ai sensi dell'art-64 c.1 Lett.d della L.R. 65/2014)
-  Aree di deposito
(ai sensi dell'art.64 c.1 Lett.d della L.R. 65/2014)
-  Zona di interesse territoriale
(ai sensi dell'art.64 c.1 Lett.d della L.R. 65/2014)
-  Zone turistico-ricettive
(ai sensi dell'art.64 c.1 Lett.d della L.R. 65/2014)

SCALA 1: 2.000



47 – San Giovanni

48 – San Donato

49 – Gugnani

50 - Campaccio

51 – Campo Zeppi

52 – 53 - Cantagrilli

54 – Le Gabbie di Sopra

55 – P. Dianella

56 – Verella di Sopra

57 – Casa Pantano

58 – Santigliana

59 – 60 – Verella di Sotto

61 – Il Piano

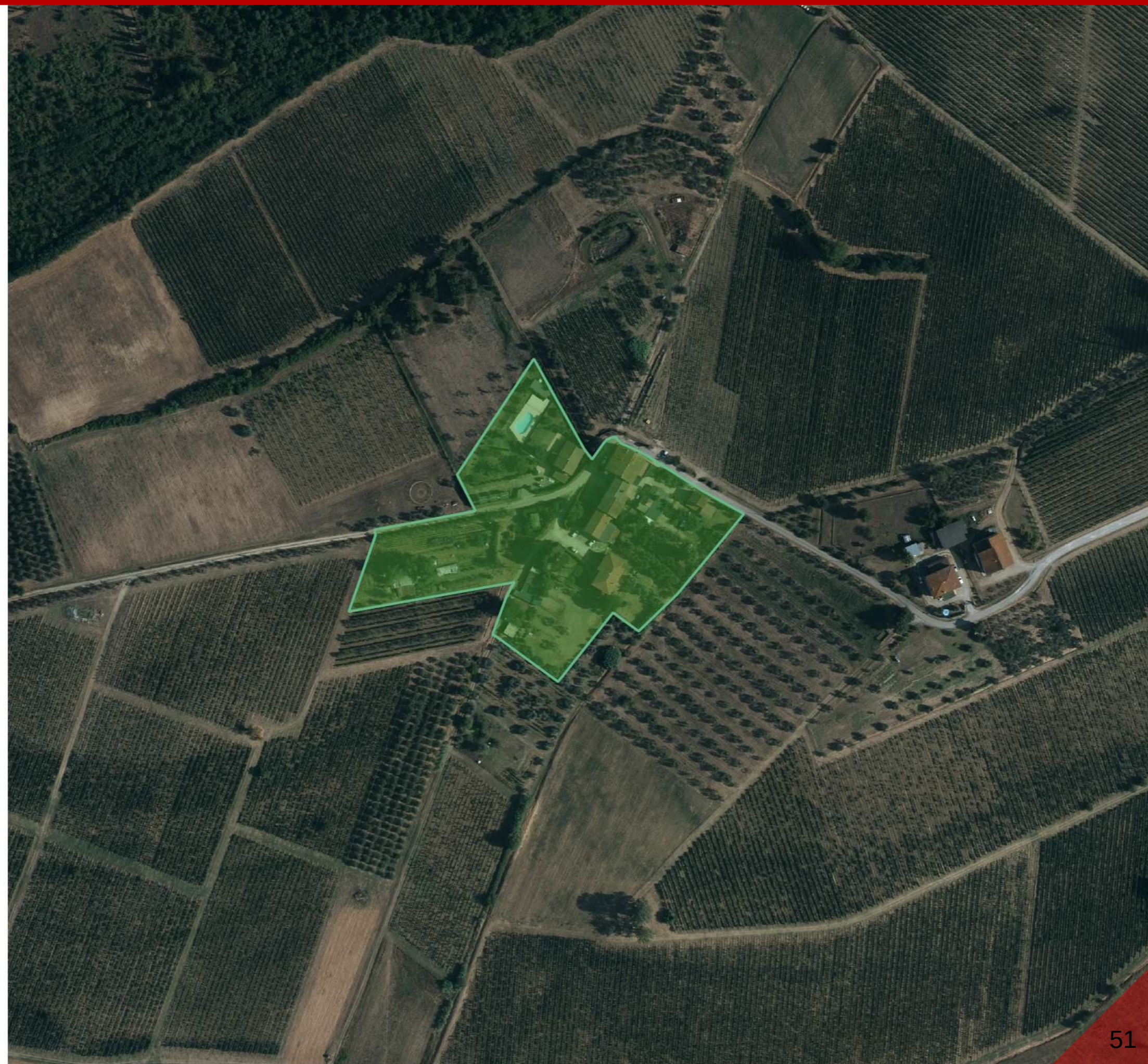
-  Territorio urbanizzato
(ai sensi dell'art.4 della LR 65/2014)
-  Campagna abitata
(ai sensi dell'art.64 c.1 Lett.d della L.R. 65/2014)
-  Campagna urbanizzata
(ai sensi dell'art.64 c.1 Lett.d della L.R. 65/2014)
-  Zone produttive
(ai sensi dell'art-64 c.1 Lett.d della L.R. 65/2014)
-  Aree di deposito
(ai sensi dell'art.64 c.1 Lett.d della L.R. 65/2014)
-  Zona di interesse territoriale
(ai sensi dell'art.64 c.1 Lett.d della L.R. 65/2014)
-  Zone turistico-ricettive
(ai sensi dell'art.64 c.1 Lett.d della L.R. 65/2014)



SCALA 1: 2.000

- 47 – San Giovanni
- 48 – San Donato
- 49 – Gugnani**
- 50 - Campaccio
- 51 – Campo Zeppi
- 52 – 53 - Cantagrilli
- 54 – Le Gabbie di Sopra
- 55 – P. Dianella
- 56 – Verella di Sopra
- 57 – Casa Pantano
- 58 – Santigliana
- 59 – 60 – Verella di Sotto
- 61 – Il Piano

-  Territorio urbanizzato
(ai sensi dell'art.4 della LR 65/2014)
-  Campagna abitata
(ai sensi dell'art.64 c.1 Lett.d della L.R. 65/2014)
-  Campagna urbanizzata
(ai sensi dell'art.64 c.1 Lett.d della L.R. 65/2014)
-  Zone produttive
(ai sensi dell'art.64 c.1 Lett.d della L.R. 65/2014)
-  Aree di deposito
(ai sensi dell'art.64 c.1 Lett.d della L.R. 65/2014)
-  Zona di interesse territoriale
(ai sensi dell'art.64 c.1 Lett.d della L.R. 65/2014)
-  Zone turistico-ricettive
(ai sensi dell'art.64 c.1 Lett.d della L.R. 65/2014)



SCALA 1: 2.000

- 47 – San Giovanni
- 48 – San Donato
- 49 – Gugnani
- 50 - Campaccio**
- 51 – Campo Zeppi
- 52 – 53 - Cantagrilli
- 54 – Le Gabbie di Sopra
- 55 – P. Dianella
- 56 – Verella di Sopra
- 57 – Casa Pantano
- 58 – Santigliana
- 59 – 60 – Verella di Sotto
- 61 – Il Piano

-  Territorio urbanizzato
(ai sensi dell'art.4 della LR 65/2014)
-  Campagna abitata
(ai sensi dell'art.64 c.1 Lett.d della L.R. 65/2014)
-  Campagna urbanizzata
(ai sensi dell'art.64 c.1 Lett.d della L.R. 65/2014)
-  Zone produttive
(ai sensi dell'art-64 c.1 Lett.d della L.R. 65/2014)
-  Aree di deposito
(ai sensi dell'art.64 c.1 Lett.d della L.R. 65/2014)
-  Zona di interesse territoriale
(ai sensi dell'art.64 c.1 Lett.d della L.R. 65/2014)
-  Zone turistico-ricettive
(ai sensi dell'art.64 c.1 Lett.d della L.R. 65/2014)



SCALA 1: 2.000

- 47 – San Giovanni
- 48 – San Donato
- 49 – Gugnani
- 50 - Campaccio
- 51 – Campo Zeppi**
- 52 – 53 - Cantagrilli
- 54 – Le Gabbie di Sopra
- 55 – P. Dianella
- 56 – Verella di Sopra
- 57 – Casa Pantano
- 58 – Santigliana
- 59 – 60 – Verella di Sotto
- 61 – Il Piano

-  Territorio urbanizzato
(ai sensi dell'art.4 della LR 65/2014)
-  Campagna abitata
(ai sensi dell'art.64 c.1 Lett.d della L.R. 65/2014)
-  Campagna urbanizzata
(ai sensi dell'art.64 c.1 Lett.d della L.R. 65/2014)
-  Zone produttive
(ai sensi dell'art-64 c.1 Lett.d della L.R. 65/2014)
-  Aree di deposito
(ai sensi dell'art.64 c.1 Lett.d della L.R. 65/2014)
-  Zona di interesse territoriale
(ai sensi dell'art.64 c.1 Lett.d della L.R. 65/2014)
-  Zone turistico-ricettive
(ai sensi dell'art.64 c.1 Lett.d della L.R. 65/2014)



SCALA 1: 2.000

- 47 – San Giovanni
- 48 – San Donato
- 49 – Gugnani
- 50 - Campaccio
- 51 – Campo Zeppi
- 52 – 53 - Cantagrilli**
- 54 – Le Gabbie di Sopra
- 55 – P. Dianella
- 56 – Verella di Sopra
- 57 – Casa Pantano
- 58 – Santigliana
- 59 – 60 – Verella di Sotto
- 61 – Il Piano

-  Territorio urbanizzato
(ai sensi dell'art.4 della LR 65/2014)
-  Campagna abitata
(ai sensi dell'art.64 c.1 Lett.d della L.R. 65/2014)
-  Campagna urbanizzata
(ai sensi dell'art.64 c.1 Lett.d della L.R. 65/2014)
-  Zone produttive
(ai sensi dell'art-64 c.1 Lett.d della L.R. 65/2014)
-  Aree di deposito
(ai sensi dell'art.64 c.1 Lett.d della L.R. 65/2014)
-  Zona di interesse territoriale
(ai sensi dell'art.64 c.1 Lett.d della L.R. 65/2014)
-  Zone turistico-ricettive
(ai sensi dell'art.64 c.1 Lett.d della L.R. 65/2014)



SCALA 1: 2.000

- 47 – San Giovanni
- 48 – San Donato
- 49 – Gugnani
- 50 - Campaccio
- 51 – Campo Zeppi
- 52 – 53 - Cantagrilli
- 54 – Le Gabbie di Sopra**
- 55 – P. Dianella
- 56 – Verella di Sopra
- 57 – Casa Pantano
- 58 – Santigliana
- 59 – 60 – Verella di Sotto
- 61 – Il Piano


-  Territorio urbanizzato
(ai sensi dell'art.4 della LR 65/2014)
-  Campagna abitata
(ai sensi dell'art.64 c.1 Lett.d della L.R. 65/2014)
-  Campagna urbanizzata
(ai sensi dell'art.64 c.1 Lett.d della L.R. 65/2014)
-  Zone produttive
(ai sensi dell'art-64 c.1 Lett.d della L.R. 65/2014)
-  Aree di deposito
(ai sensi dell'art.64 c.1 Lett.d della L.R. 65/2014)
-  Zona di interesse territoriale
(ai sensi dell'art.64 c.1 Lett.d della L.R. 65/2014)
-  Zone turistico-ricettive
(ai sensi dell'art.64 c.1 Lett.d della L.R. 65/2014)



SCALA 1: 2.000

- 47 – San Giovanni
- 48 – San Donato
- 49 – Gugnani
- 50 - Campaccio
- 51 – Campo Zeppi
- 52 – 53 - Cantagrilli
- 54 – Le Gabbie di Sopra
- 55 – P. Dianella**
- 56 – Verella di Sopra
- 57 – Casa Pantano
- 58 – Santigliana
- 59 – 60 – Verella di Sotto
- 61 – Il Piano

-  Territorio urbanizzato
(ai sensi dell'art.4 della LR 65/2014)
-  Campagna abitata
(ai sensi dell'art.64 c.1 Lett.d della L.R. 65/2014)
-  Campagna urbanizzata
(ai sensi dell'art.64 c.1 Lett.d della L.R. 65/2014)
-  Zone produttive
(ai sensi dell'art-64 c.1 Lett.d della L.R. 65/2014)
-  Aree di deposito
(ai sensi dell'art.64 c.1 Lett.d della L.R. 65/2014)
-  Zona di interesse territoriale
(ai sensi dell'art.64 c.1 Lett.d della L.R. 65/2014)
-  Zone turistico-ricettive
(ai sensi dell'art.64 c.1 Lett.d della L.R. 65/2014)



SCALA 1: 2.000

- 47 – San Giovanni
- 48 – San Donato
- 49 – Gugnani
- 50 - Campaccio
- 51 – Campo Zeppi
- 52 – 53 - Cantagrilli
- 54 – Le Gabbie di Sopra
- 55 – P. Dianella
- 56 – Verella di Sopra**
- 57 – Casa Pantano
- 58 – Santigliana
- 59 – 60 – Verella di Sotto
- 61 – Il Piano

-  Territorio urbanizzato
(ai sensi dell'art.4 della LR 65/2014)
-  Campagna abitata
(ai sensi dell'art.64 c.1 Lett.d della L.R. 65/2014)
-  Campagna urbanizzata
(ai sensi dell'art.64 c.1 Lett.d della L.R. 65/2014)
-  Zone produttive
(ai sensi dell'art-64 c.1 Lett.d della L.R. 65/2014)
-  Aree di deposito
(ai sensi dell'art.64 c.1 Lett.d della L.R. 65/2014)
-  Zona di interesse territoriale
(ai sensi dell'art.64 c.1 Lett.d della L.R. 65/2014)
-  Zone turistico-ricettive
(ai sensi dell'art.64 c.1 Lett.d della L.R. 65/2014)



SCALA 1: 2.000

- 47 – San Giovanni
- 48 – San Donato
- 49 – Gugnani
- 50 - Campaccio
- 51 – Campo Zeppi
- 52 – 53 - Cantagrilli
- 54 – Le Gabbie di Sopra
- 55 – P. Dianella
- 56 – Verella di Sopra
- 57 – Casa Pantano**
- 58 – Santigliana
- 59 – 60 – Verella di Sotto
- 61 – Il Piano

-  Territorio urbanizzato
(ai sensi dell'art.4 della LR 65/2014)
-  Campagna abitata
(ai sensi dell'art.64 c.1 Lett.d della L.R. 65/2014)
-  Campagna urbanizzata
(ai sensi dell'art.64 c.1 Lett.d della L.R. 65/2014)
-  Zone produttive
(ai sensi dell'art-64 c.1 Lett.d della L.R. 65/2014)
-  Aree di deposito
(ai sensi dell'art.64 c.1 Lett.d della L.R. 65/2014)
-  Zona di interesse territoriale
(ai sensi dell'art.64 c.1 Lett.d della L.R. 65/2014)
-  Zone turistico-ricettive
(ai sensi dell'art.64 c.1 Lett.d della L.R. 65/2014)



SCALA 1: 2.000

- 47 – San Giovanni
- 48 – San Donato
- 49 – Gugnani
- 50 - Campaccio
- 51 – Campo Zeppi
- 52 – 53 - Cantagrilli
- 54 – Le Gabbie di Sopra
- 55 – P. Dianella
- 56 – Verella di Sopra
- 57 – Casa Pantano
- 58 – Santigliana**
- 59 – 60 – Verella di Sotto
- 61 – Il Piano

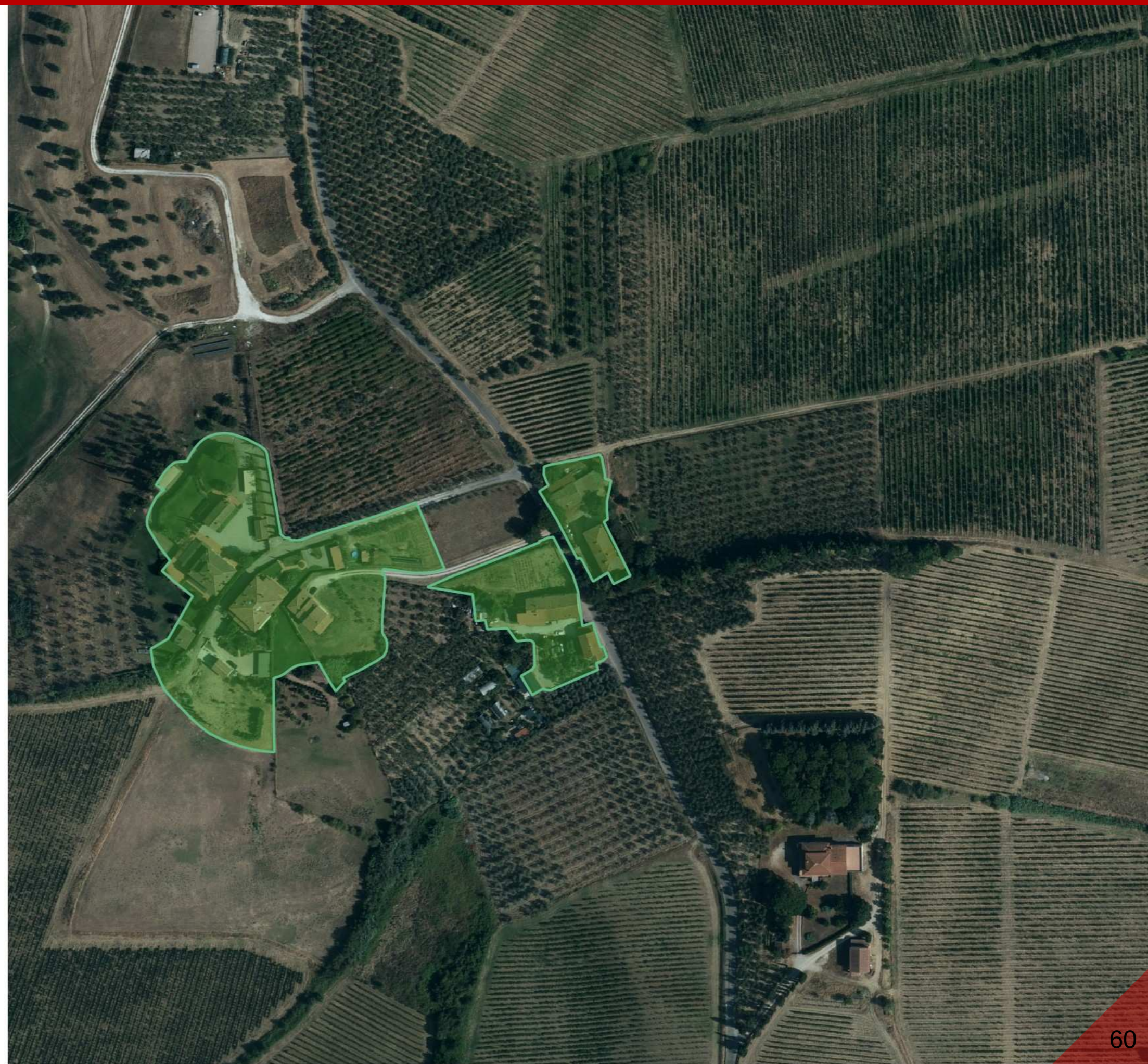
-  Territorio urbanizzato
(ai sensi dell'art.4 della LR 65/2014)
-  Campagna abitata
(ai sensi dell'art.64 c.1 Lett.d della L.R. 65/2014)
-  Campagna urbanizzata
(ai sensi dell'art.64 c.1 Lett.d della L.R. 65/2014)
-  Zone produttive
(ai sensi dell'art.64 c.1 Lett.d della L.R. 65/2014)
-  Aree di deposito
(ai sensi dell'art.64 c.1 Lett.d della L.R. 65/2014)
-  Zona di interesse territoriale
(ai sensi dell'art.64 c.1 Lett.d della L.R. 65/2014)
-  Zone turistico-ricettive
(ai sensi dell'art.64 c.1 Lett.d della L.R. 65/2014)



SCALA 1: 2.000

- 47 – San Giovanni
- 48 – San Donato
- 49 – Gugnani
- 50 - Campaccio
- 51 – Campo Zeppi
- 52 – 53 - Cantagrilli
- 54 – Le Gabbie di Sopra
- 55 – P. Dianella
- 56 – Verella di Sopra
- 57 – Casa Pantano
- 58 – Santigliana
- 59 – 60 – Verella di Sotto**
- 61 – Il Piano


-  Territorio urbanizzato
(ai sensi dell'art.4 della LR 65/2014)
-  Campagna abitata
(ai sensi dell'art.64 c.1 Lett.d della L.R. 65/2014)
-  Campagna urbanizzata
(ai sensi dell'art.64 c.1 Lett.d della L.R. 65/2014)
-  Zone produttive
(ai sensi dell'art-64 c.1 Lett.d della L.R. 65/2014)
-  Aree di deposito
(ai sensi dell'art.64 c.1 Lett.d della L.R. 65/2014)
-  Zona di interesse territoriale
(ai sensi dell'art.64 c.1 Lett.d della L.R. 65/2014)
-  Zone turistico-ricettive
(ai sensi dell'art.64 c.1 Lett.d della L.R. 65/2014)



SCALA 1: 2.000

- 47 – San Giovanni
- 48 – San Donato
- 49 – Gugnani
- 50 - Campaccio
- 51 – Campo Zeppi
- 52 – 53 - Cantagrilli
- 54 – Le Gabbie di Sopra
- 55 – P. Dianella
- 56 – Verella di Sopra
- 57 – Casa Pantano
- 58 – Santigliana
- 59 – 60 – Verella di Sotto
- 61 – Il Piano**

-  Territorio urbanizzato
(ai sensi dell'art.4 della LR 65/2014)
-  Campagna abitata
(ai sensi dell'art.64 c.1 Lett.d della L.R. 65/2014)
-  Campagna urbanizzata
(ai sensi dell'art.64 c.1 Lett.d della L.R. 65/2014)
-  Zone produttive
(ai sensi dell'art-64 c.1 Lett.d della L.R. 65/2014)
-  Aree di deposito
(ai sensi dell'art.64 c.1 Lett.d della L.R. 65/2014)
-  Zona di interesse territoriale
(ai sensi dell'art.64 c.1 Lett.d della L.R. 65/2014)
-  Zone turistico-ricettive
(ai sensi dell'art.64 c.1 Lett.d della L.R. 65/2014)



SCALA 1: 2.000

16 – La Valletta

-  Territorio urbanizzato
(ai sensi dell'art.4 della LR 65/2014)
-  Campagna abitata
(ai sensi dell'art.64 c.1 Lett.d della L.R. 65/2014)
-  Campagna urbanizzata
(ai sensi dell'art.64 c.1 Lett.d della L.R. 65/2014)
-  Zone produttive
(ai sensi dell'art.64 c.1 Lett.d della L.R. 65/2014)
-  Aree di deposito
(ai sensi dell'art.64 c.1 Lett.d della L.R. 65/2014)
-  Zona di interesse territoriale
(ai sensi dell'art.64 c.1 Lett.d della L.R. 65/2014)
-  Zone turistico-ricettive
(ai sensi dell'art.64 c.1 Lett.d della L.R. 65/2014)



SCALA 1: 40.000

16 – La Valletta

-  Territorio urbanizzato
(ai sensi dell'art.4 della LR 65/2014)
-  Campagna abitata
(ai sensi dell'art.64 c.1 Lett.d della L.R. 65/2014)
-  Campagna urbanizzata
(ai sensi dell'art.64 c.1 Lett.d della L.R. 65/2014)
-  Zone produttive
(ai sensi dell'art.64 c.1 Lett.d della L.R. 65/2014)
-  Aree di deposito
(ai sensi dell'art.64 c.1 Lett.d della L.R. 65/2014)
-  Zona di interesse territoriale
(ai sensi dell'art.64 c.1 Lett.d della L.R. 65/2014)
-  Zone turistico-ricettive
(ai sensi dell'art.64 c.1 Lett.d della L.R. 65/2014)



SCALA 1: 2.000

9 – I Ronzani

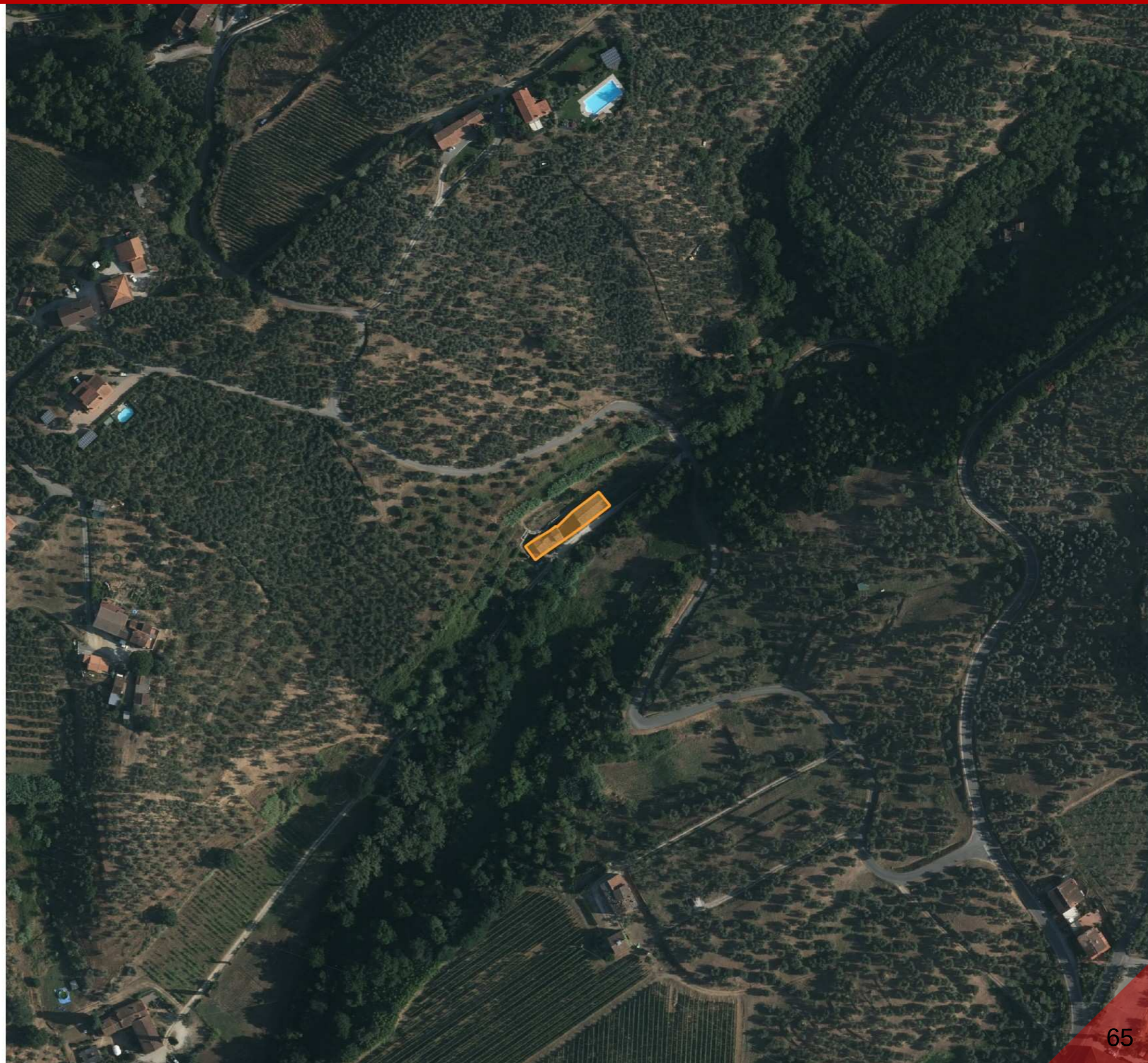
-  Territorio urbanizzato
(ai sensi dell'art.4 della LR 65/2014)
-  Campagna abitata
(ai sensi dell'art.64 c.1 Lett.d della L.R. 65/2014)
-  Campagna urbanizzata
(ai sensi dell'art.64 c.1 Lett.d della L.R. 65/2014)
-  Zone produttive
(ai sensi dell'art.64 c.1 Lett.d della L.R. 65/2014)
-  Aree di deposito
(ai sensi dell'art.64 c.1 Lett.d della L.R. 65/2014)
-  Zona di interesse territoriale
(ai sensi dell'art.64 c.1 Lett.d della L.R. 65/2014)
-  Zone turistico-ricettive
(ai sensi dell'art.64 c.1 Lett.d della L.R. 65/2014)



SCALA 1: 40.000

9 – I Ronzani

-  Territorio urbanizzato
(ai sensi dell'art.4 della LR 65/2014)
-  Campagna abitata
(ai sensi dell'art.64 c.1 Lett.d della L.R. 65/2014)
-  Campagna urbanizzata
(ai sensi dell'art.64 c.1 Lett.d della L.R. 65/2014)
-  Zone produttive
(ai sensi dell'art-64 c.1 Lett.d della L.R. 65/2014)
-  Aree di deposito
(ai sensi dell'art.64 c.1 Lett.d della L.R. 65/2014)
-  Zona di interesse territoriale
(ai sensi dell'art.64 c.1 Lett.d della L.R. 65/2014)
-  Zone turistico-ricettive
(ai sensi dell'art.64 c.1 Lett.d della L.R. 65/2014)



SCALA 1: 2.000

5 – GolfClub Bellosguardo

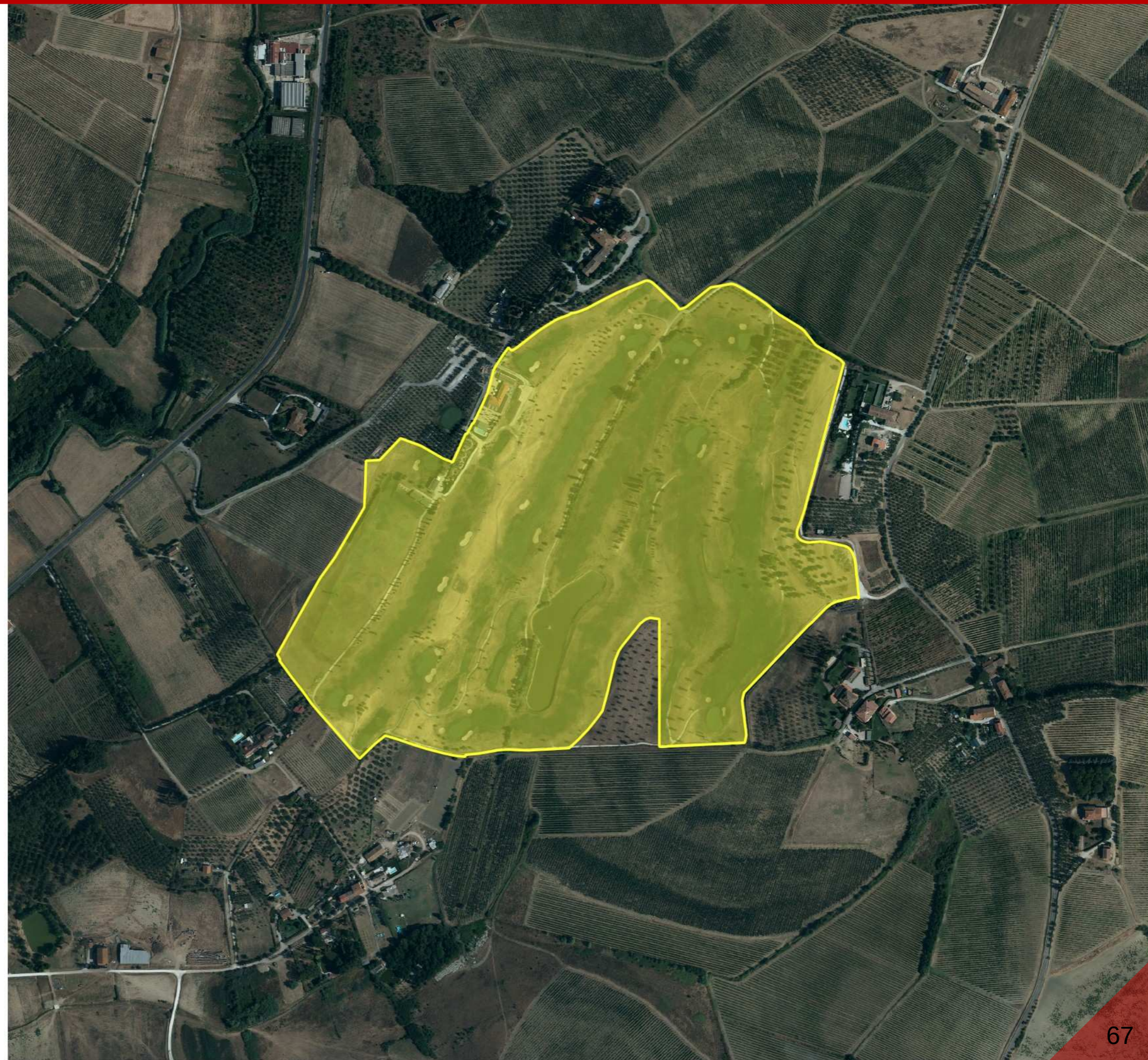
-  Territorio urbanizzato
(ai sensi dell'art.4 della LR 65/2014)
-  Campagna abitata
(ai sensi dell'art.64 c.1 Lett.d della L.R. 65/2014)
-  Campagna urbanizzata
(ai sensi dell'art.64 c.1 Lett.d della L.R. 65/2014)
-  Zone produttive
(ai sensi dell'art.64 c.1 Lett.d della L.R. 65/2014)
-  Aree di deposito
(ai sensi dell'art.64 c.1 Lett.d della L.R. 65/2014)
-  Zona di interesse territoriale
(ai sensi dell'art.64 c.1 Lett.d della L.R. 65/2014)
-  Zone turistico-ricettive
(ai sensi dell'art.64 c.1 Lett.d della L.R. 65/2014)



SCALA 1: 40.000

5 – GolfClub Bellosguardo

-  Territorio urbanizzato
(ai sensi dell'art.4 della LR 65/2014)
-  Campagna abitata
(ai sensi dell'art.64 c.1 Lett.d della L.R. 65/2014)
-  Campagna urbanizzata
(ai sensi dell'art.64 c.1 Lett.d della L.R. 65/2014)
-  Zone produttive
(ai sensi dell'art.64 c.1 Lett.d della L.R. 65/2014)
-  Aree di deposito
(ai sensi dell'art.64 c.1 Lett.d della L.R. 65/2014)
-  Zona di interesse territoriale
(ai sensi dell'art.64 c.1 Lett.d della L.R. 65/2014)
-  Zone turistico-ricettive
(ai sensi dell'art.64 c.1 Lett.d della L.R. 65/2014)



SCALA 1: 2.000