

Comune  
Capraia e Limite

Comune  
Cerreto Guidi

Comune  
Empoli

Comune  
Montelupo F.no

Comune  
Vinci



## Doc. QP04

**Album di analisi del Territorio Urbanizzato e delle aree  
ai sensi dell'art.64 della L.R.65/2014  
Comune di Cerreto Guidi**

Luglio 2023

### **Brenda Barnini**

Sindaco Comune di Empoli

### **Paolo Masetti**

Sindaco Comune di Montelupo Fiorentino

### **Giuseppe Torchia**

Sindaco Comune di Vinci

### **Simona Rosetti**

Sindaco Comune di Cerreto Guidi

### **Alessandro Giunti**

Sindaco Comune di Capraia e Limite

### **UFFICIO DI PIANO**

#### **Riccardo Manetti**

Responsabile del Procedimento

#### **Romina Falaschi**

Garante dell'informazione e della partecipazione

COMUNE DI EMPOLI

#### **Alessandro Annunziati**

**Valentina Acquasana**

**Martina Gracci**

**Monica Salvadori**

COMUNE DI MONTELUPO FIORENTINO

**Elena Corsinovi**

COMUNE DI VINCI

**Claudia Peruzzi**

**Rosanna Spinelli**

COMUNE DI CERRETO GUIDI

**Lorenzo Ricciarelli**

**Viola Fabbrizzi**

COMUNE DI CAPRAIA E LIMITE

**Roberto Montagni**

**Alessio Sabatini**

GRUPPO DI LAVORO

**Giovanni Parlanti**

Capogruppo Progettista

**Gabriele Banchetti**

Responsabile VAS

**Carlo Santacroce**

Collaborazione al Progetto

**Geo Eco Progetti**

**Geoprogetti Studio Associato**

Studi Geologici

**H.S. Ingegneria s.r.l.**

Studi Idraulici

**PFM srl società tra professionisti**

**NEMO** Nature and Environment Management Operators s.r.l.

Studi Ambientali, Agronomici e Forestali

**Alessandro Daraio**

Studi Economici e Demografici

**Emanuele Bechelli**

**Giulia Mancini**

**Chiara Balducci**

Collaborazione e Elaborazione grafica e GIS

**SOCIOLAB**

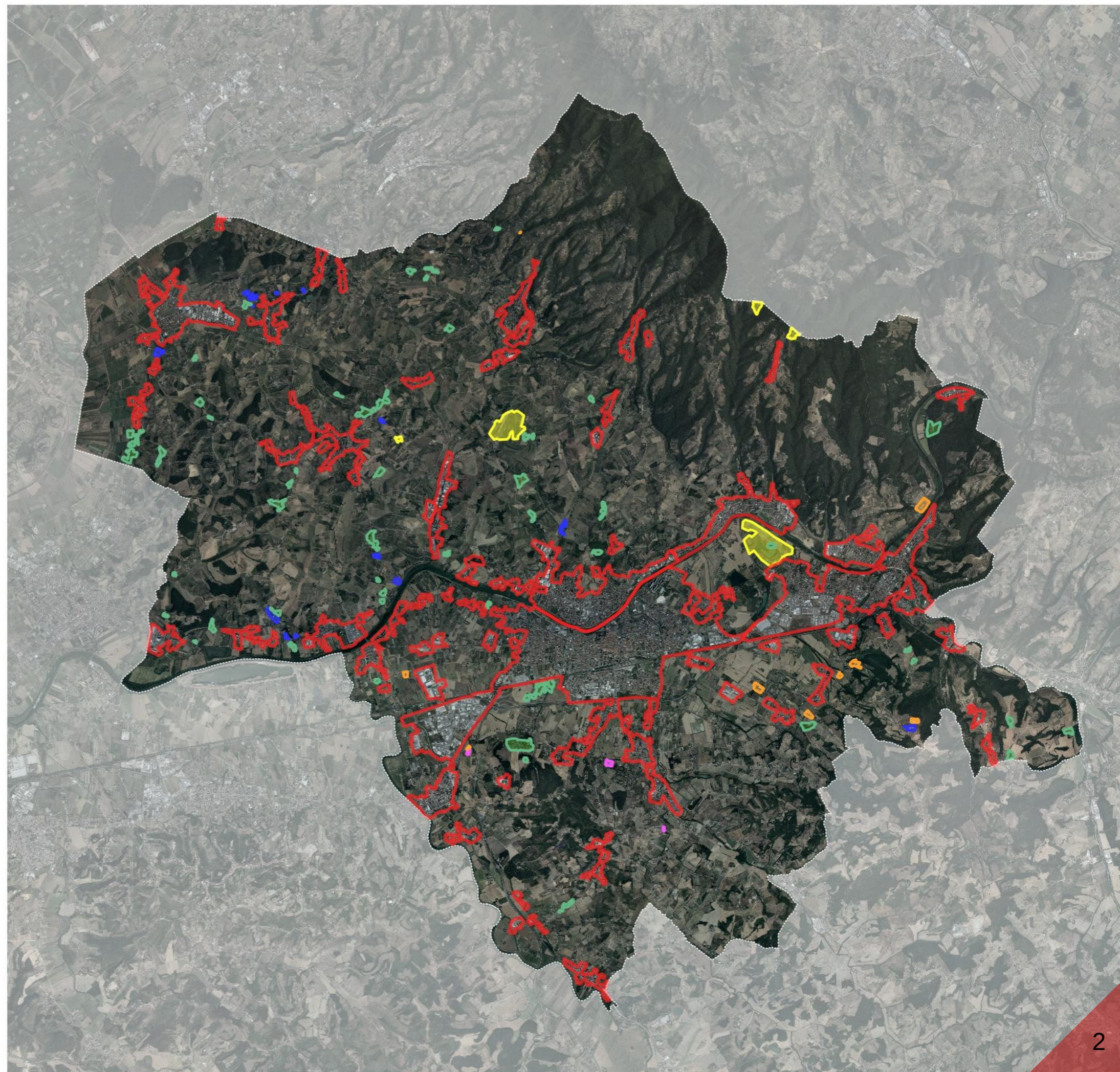
Percorso Partecipativo

- 1 - Cerreto Guidi - CG
- 2 - Vinci - VI
- 3 - Montelupo Fiorentino - MF
- 4 - Empoli - EM
- 5 - Capraia e Limite - CL



SCALA 1: 80.000

-  Territorio urbanizzato  
(ai sensi dell'art.4 della LR 65/2014)
-  Campagna abitata  
(ai sensi dell'art.64 c.1 Lett.d della L.R. 65/2014)
-  Campagna urbanizzata  
(ai sensi dell'art.64 c.1 Lett.d della L.R. 65/2014)
-  Zone produttive  
(ai sensi dell'art.64 c.1 Lett.d della L.R. 65/2014)
-  Aree di deposito  
(ai sensi dell'art.64 c.1 Lett.d della L.R. 65/2014)
-  Zona di interesse territoriale  
(ai sensi dell'art.64 c.1 Lett.d della L.R. 65/2014)
-  Zone turistico-ricettive  
(ai sensi dell'art.64 c.1 Lett.d della L.R. 65/2014)




SCALA 1: 80.000

# 1 - Loc. Cerreto Guidi – capoluogo e relativi aggregati

## Ambiti del T.U.

- 1 - Stabbia
- 2 - Lazzeretto
- 3 - Poggioni
- 4 - 5 - Morelli e Biondi
- 9 - Cerreto Guidi
- 10 - 11 - Pieve a Ripoli e Gavena
- 12 - Bassa
- 13 - Mercatale

 Territorio urbanizzato  
(ai sensi dell'art.4 della LR 65/2014)


SCALA 1: 40.000




## Attrezzature pubbliche

-  Verde pubblico
-  Parcheggio
-  PAc

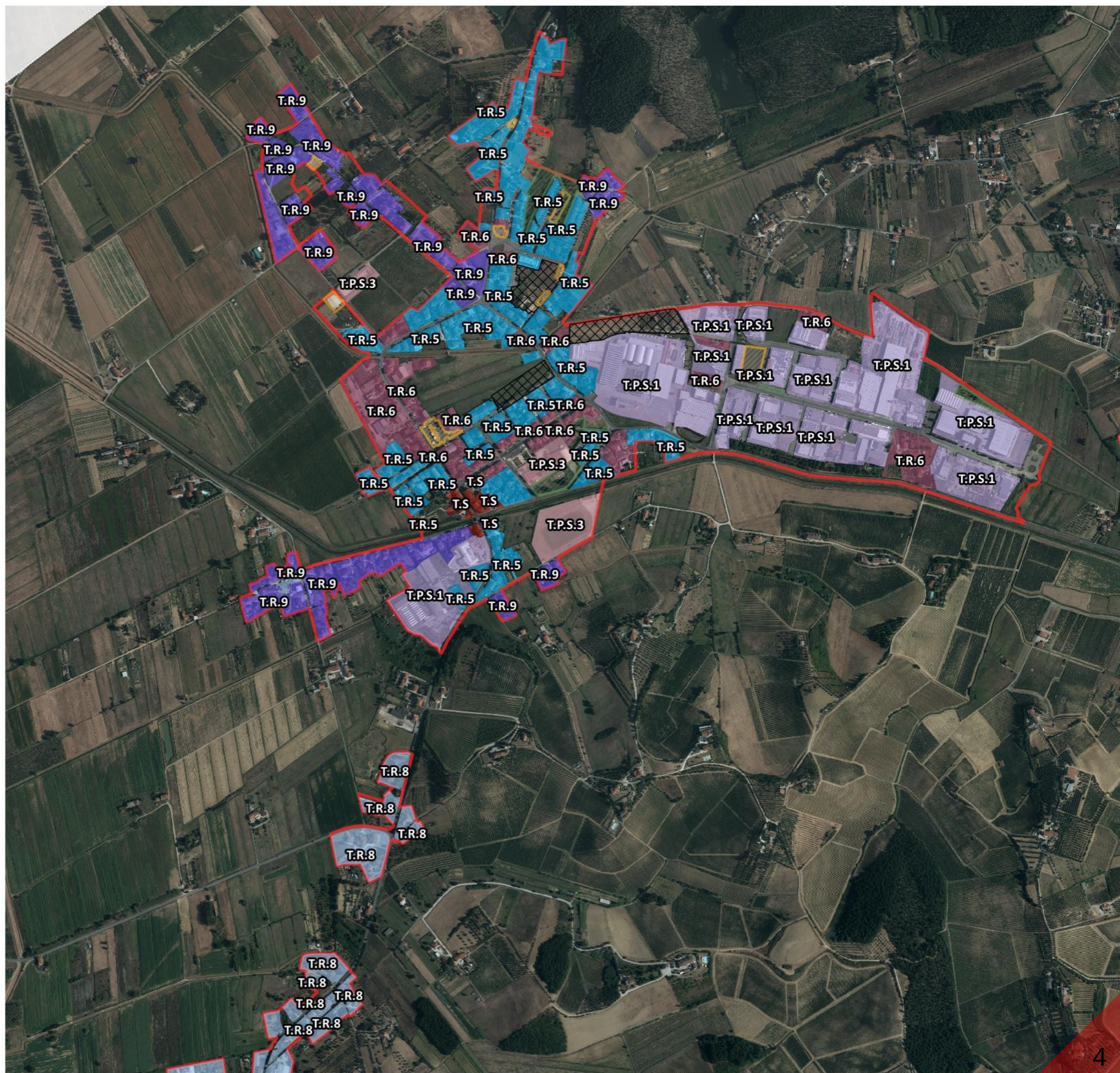
## Tessuti del PIT-PPR

-  T.S - Tessuto storico
-  T.R.1 - Tessuto ad isolati chiusi e semichiusi
-  T.R.2 - Tessuto ad isolati e edifici residenziali isolati sul lotto
-  T.R.3 - Tessuto ad isolati aperti e blocchi prevalentemente residenziali
-  T.R.4 - Tessuti ad isolati e blocchi prevalentemente residenziali di edilizia pianificata
-  T.R.5 - Tessuto puntiforme
-  T.R.6 - Tessuto a tipologie miste
-  T.R.7 - Tessuto sfrangiato di margine
-  T.R.8 - Tessuto lineare
-  T.R.9 - Tessuto reticolare diffuso
-  T.R.10 - Campagna abitata
-  T.R.11 - Campagna urbanizzata
-  T.R.12 - Piccoli agglomerati isolati extraurbani
-  T.P.S.1 - Tessuto a proliferazione produttiva lineare
-  T.P.S.2 - Tessuto a piattaforma produttiva-commerciale-direzionale
-  T.P.S.3 - Insule specializzate


## Territorio urbanizzato

-  Territorio urbanizzato (ai sensi dell'art.4 della LR 65/2014)

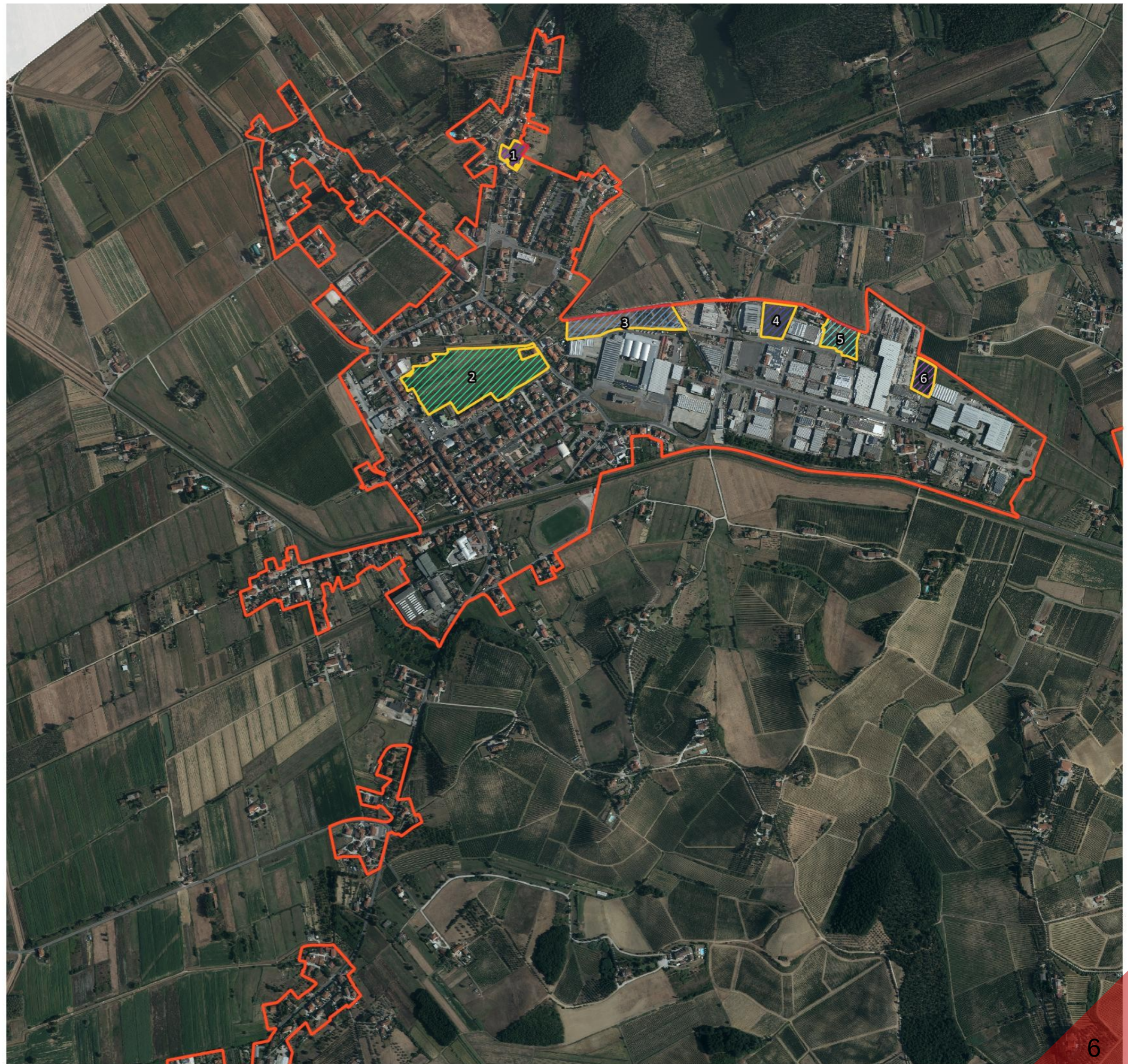
SCALA 1: 10.000





 Territorio urbanizzato  
(ai sensi dell'art.4 comma 4 della LR 65/2014)

**SCALA 1: 10.000**



-  Territorio urbanizzato  
(ai sensi dell'art.4 comma 3 della LR 65/2014)
-  Territorio urbanizzato  
(ai sensi dell'art.4 comma 4 della LR 65/2014)

SCALA 1: 10.000

Area 1: area di completamento del tessuto in atto. L'area si configura come completamento del tessuto urbano di recente formazione, sviluppatosi lungo l'asse stradale, completando il fronte strada già urbanizzato; il terreno considerato non è interessato da attività agricole di interesse locale o rilevanza paesaggistica, piuttosto di tipo amatoriale.



Estratto Googli Earth, 2018 European Space Imaging, data di acquisizione Dicembre 2011





Area 2: Area interclusa. L'area è inglobata dal tessuto a sviluppo reticolare. Nel piano strutturale vigente l'area è compresa nel subsistema insediativo da trasformare con la destinazione specifica di "Area di valore ambientale e paesaggistico nel sistema insediativo"; attualmente l'area è interessata da funzioni agricole residuali e da verde privato.



Estratto Googli Earth, 2018 European Space Imaging, data di acquisizione Dicembre 2011

Area 3: area di margine. L'area è inserita all'interno del territorio urbanizzato per completare e ridefinire il margine della zona industriale attraverso una rigenerazione/riqualificazione. Si tratta in parte di area parzialmente utilizzata a supporto delle attività industriali.



Area 4: area di margine. L'area è inserita all'interno del territorio urbanizzato per completare e ridefinire il margine della zona industriale attraverso una rigenerazione/riqualificazione. Si tratta in parte di area utilizzate a supporto delle attività industriali, l'area nello specifico è interessata da opere di urbanizzazione primaria.



Area 5: area di margine. L'area è inserita all'interno del territorio urbanizzato per completare e ridefinire il margine della zona industriale attraverso una rigenerazione/riqualificazione. Si tratta in parte di area utilizzate a supporto delle attività industriali, residua con superfici prive di caratterizzazioni.



Area 6: area di margine. L'area è inserita all'interno del territorio urbanizzato per completare e ridefinire il margine della zona industriale attraverso una rigenerazione/riqualificazione. Si tratta in parte di area utilizzate a supporto delle attività industriali, interessata da attività agricole residue.




## Attrezzature pubbliche

-  Verde pubblico
-  Parcheggio
-  PAc

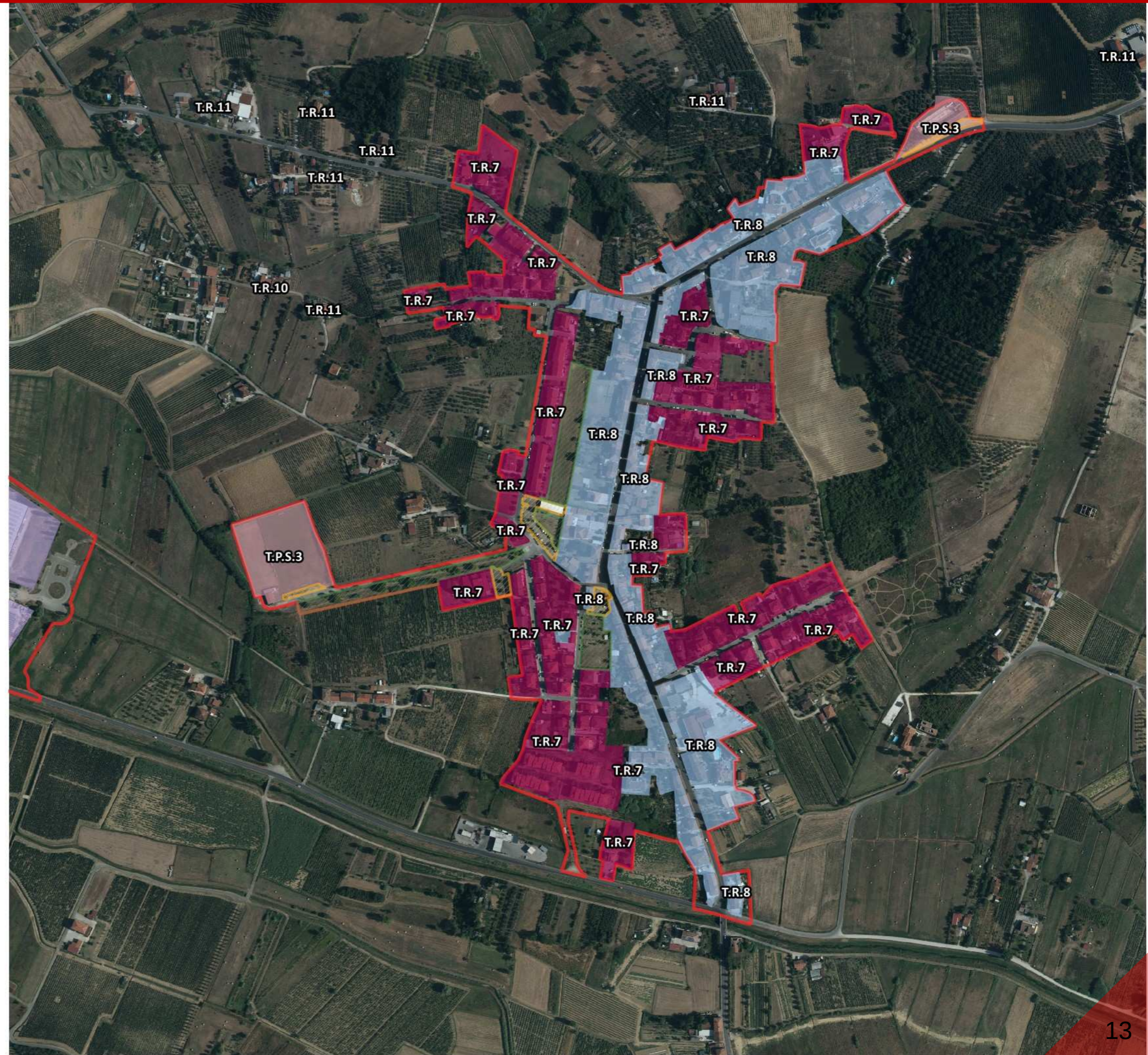
## Tessuti del PIT-PPR

-  T.S - Tessuto storico
-  T.R.1 - Tessuto ad isolati chiusi e semichiusi
-  T.R.2 - Tessuto ad isolati e edifici residenziali isolati sul lotto
-  T.R.3 - Tessuto ad isolati aperti e blocchi prevalentemente residenziali
-  T.R.4 - Tessuti ad isolati e blocchi prevalentemente residenziali di edilizia pianificata
-  T.R.5 - Tessuto puntiforme
-  T.R.6 - Tessuto a tipologie miste
-  T.R.7 - Tessuto sfrangiato di margine
-  T.R.8 - Tessuto lineare
-  T.R.9 - Tessuto reticolare diffuso
-  T.R.10 - Campagna abitata
-  T.R.11 - Campagna urbanizzata
-  T.R.12 - Piccoli agglomerati isolati extraurbani
-  T.P.S.1 - Tessuto a proliferazione produttiva lineare
-  T.P.S.2 - Tessuto a piattaforma produttiva-commerciale-direzionale
-  T.P.S.3 - Insule specializzate


## Territorio urbanizzato

-  Territorio urbanizzato (ai sensi dell'art.4 della LR 65/2014)

SCALA 1: 10.000





 Territorio urbanizzato  
(ai sensi dell'art.4 comma 4 della LR 65/2014)

**SCALA 1: 10.000**


**Attrezzature pubbliche**


 Verde pubblico


 Parcheggio


 PAc


**Tessuti del PIT-PPR**

 T.S - Tessuto storico

 T.R.1 - Tessuto ad isolati chiusi e semichiusi


 T.R.2 - Tessuto ad isolati e edifici residenziali isolati sul lotto

 T.R.3 - Tessuto ad isolati aperti e blocchi prevalentemente residenziali

 T.R.4 - Tessuti ad isolati e blocchi prevalentemente residenziali di edilizia pianificata


 T.R.5 - Tessuto puntiforme

 T.R.6 - Tessuto a tipologie miste

 T.R.7 - Tessuto sfrangiato di margine


 T.R.8 - Tessuto lineare


 T.R.9 - Tessuto reticolare diffuso


 T.R.10 - Campagna abitata

 T.R.11 - Campagna urbanizzata


 T.R.12 - Piccoli agglomerati isolati extraurbani

 T.P.S.1 - Tessuto a proliferazione produttiva lineare

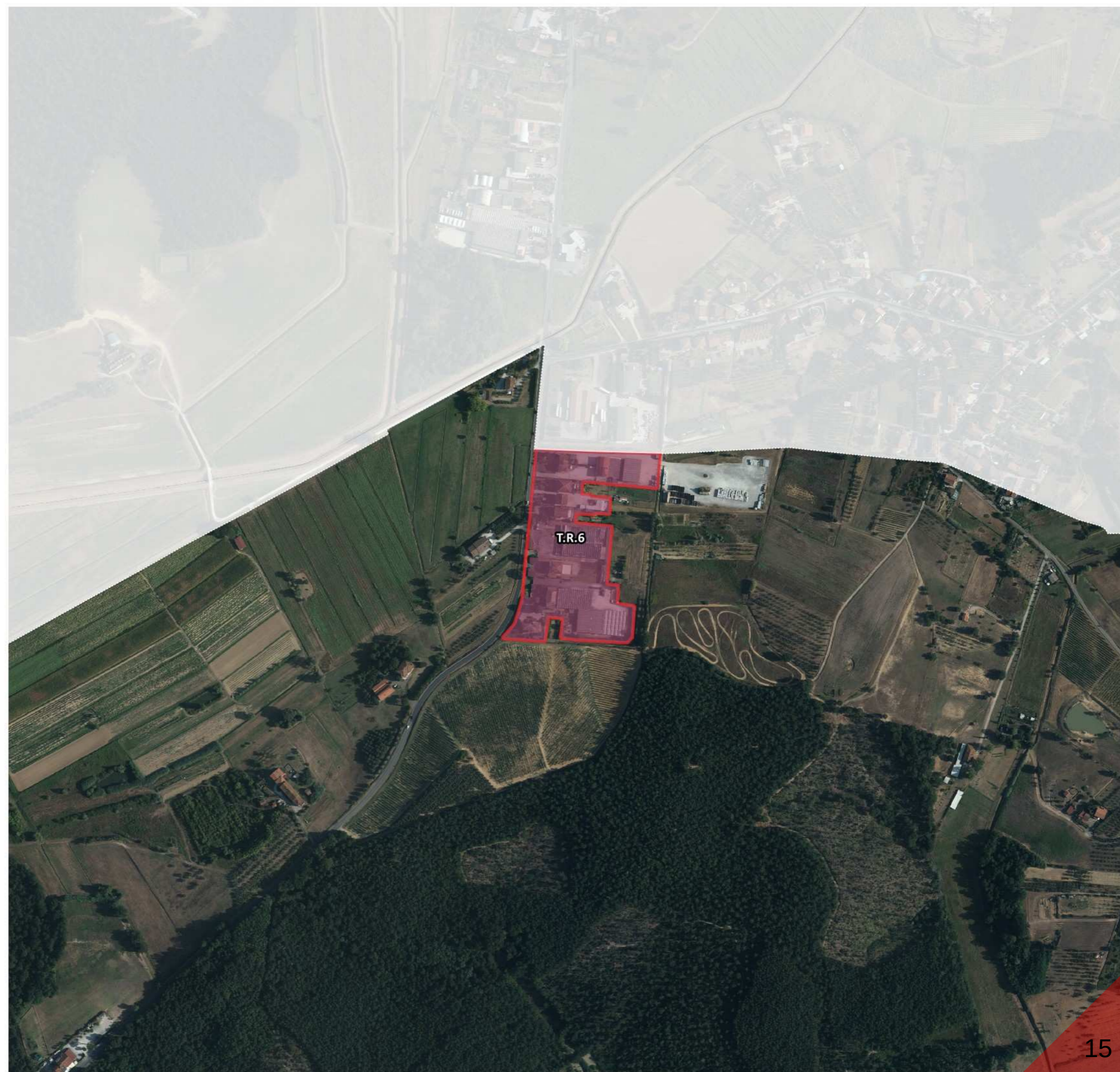
 T.P.S.2 - Tessuto a piattaforma produttiva-commerciale-direzionale

 T.P.S.3 - Insule specializzate

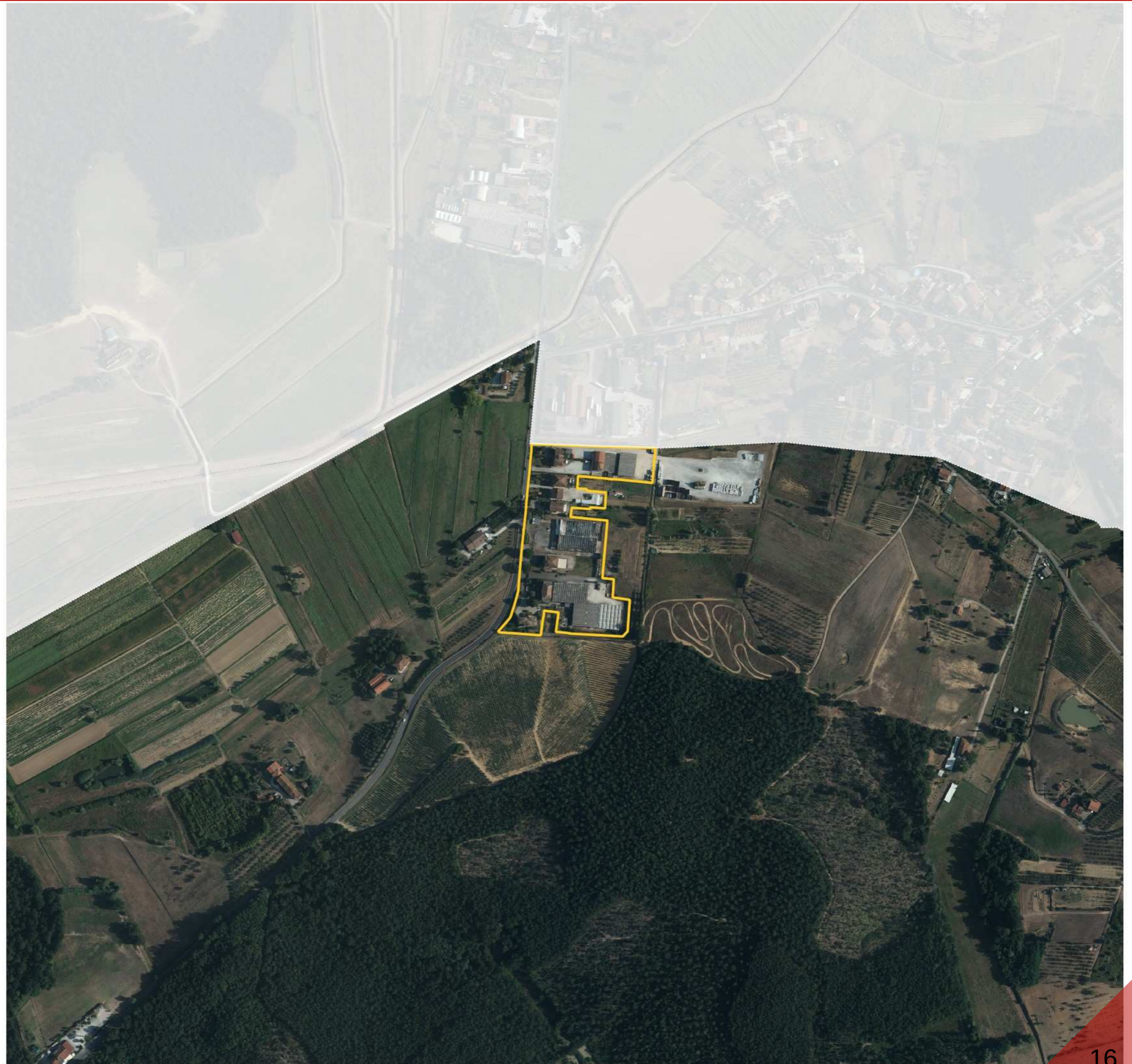
**Territorio urbanizzato**


 Territorio urbanizzato  
(ai sensi dell'art.4 della LR 65/2014)

**SCALA 1: 10.000**







 Territorio urbanizzato  
(ai sensi dell'art.4 comma 4 della LR 65/2014)

**SCALA 1: 10.000**


**Attrezzature pubbliche**

-  Verde pubblico
-  Parcheggio
-  PAc

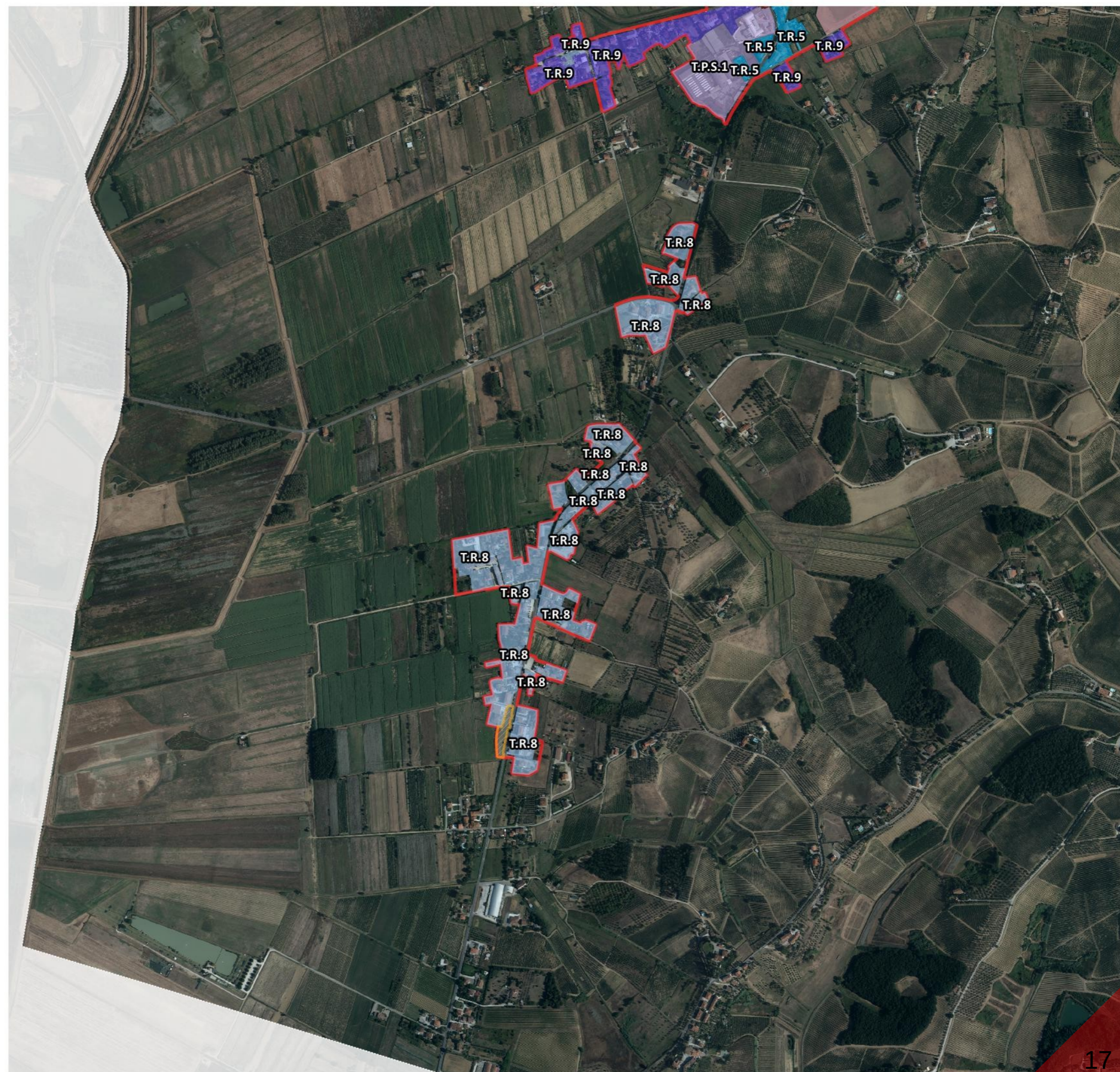
**Tessuti del PIT-PPR**

-  T.S - Tessuto storico
-  T.R.1 - Tessuto ad isolati chiusi e semichiusi
-  T.R.2 - Tessuto ad isolati e edifici residenziali isolati sul lotto
-  T.R.3 - Tessuto ad isolati aperti e blocchi prevalentemente residenziali
-  T.R.4 - Tessuti ad isolati e blocchi prevalentemente residenziali di edilizia pianificata
-  T.R.5 - Tessuto puntiforme
-  T.R.6 - Tessuto a tipologie miste
-  T.R.7 - Tessuto sfrangiato di margine
-  T.R.8 - Tessuto lineare
-  T.R.9 - Tessuto reticolare diffuso
-  T.R.10 - Campagna abitata
-  T.R.11 - Campagna urbanizzata
-  T.R.12 - Piccoli agglomerati isolati extraurbani
-  T.P.S.1 - Tessuto a proliferazione produttiva lineare
-  T.P.S.2 - Tessuto a piattaforma produttiva-commerciale-direzionale
-  T.P.S.3 - Insule specializzate


**Territorio urbanizzato**

-  Territorio urbanizzato (ai sensi dell'art.4 della LR 65/2014)

SCALA 1: 10.000





 Territorio urbanizzato  
(ai sensi dell'art.4 comma 4 della LR 65/2014)

**SCALA 1: 10.000**


**Attrezzature pubbliche**

-  Verde pubblico
-  Parcheggio
-  PAc

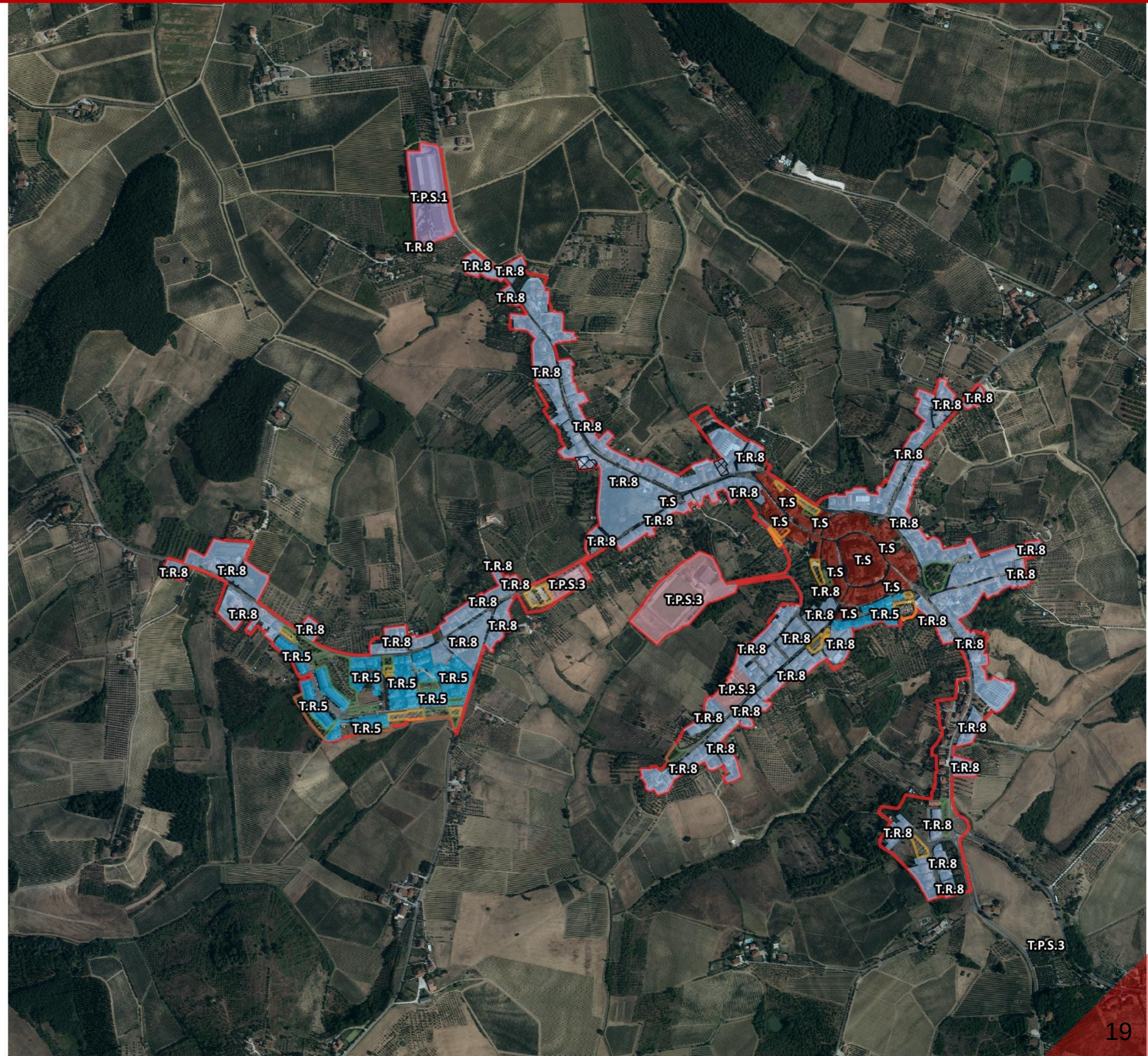
**Tessuti del PIT-PPR**

-  T.S - Tessuto storico
-  T.R.1 - Tessuto ad isolati chiusi e semichiusi
-  T.R.2 - Tessuto ad isolati e edifici residenziali isolati sul lotto
-  T.R.3 - Tessuto ad isolati aperti e blocchi prevalentemente residenziali
-  T.R.4 - Tessuti ad isolati e blocchi prevalentemente residenziali di edilizia pianificata
-  T.R.5 - Tessuto puntiforme
-  T.R.6 - Tessuto a tipologie miste
-  T.R.7 - Tessuto sfrangiato di margine
-  T.R.8 - Tessuto lineare
-  T.R.9 - Tessuto reticolare diffuso
-  T.R.10 - Campagna abitata
-  T.R.11 - Campagna urbanizzata
-  T.R.12 - Piccoli agglomerati isolati extraurbani
-  T.P.S.1 - Tessuto a proliferazione produttiva lineare
-  T.P.S.2 - Tessuto a piattaforma produttiva-commerciale-direzionale
-  T.P.S.3 - Insule specializzate


**Territorio urbanizzato**

-  Territorio urbanizzato (ai sensi dell'art.4 della LR 65/2014)

SCALA 1: 10.000





 Territorio urbanizzato  
(ai sensi dell'art.4 comma 4 della LR 65/2014)

**SCALA 1: 10.000**

## Attrezzature pubbliche


 Verde pubblico


 Parcheggio


 PAc


## Tessuti del PIT-PPR

 T.S - Tessuto storico


 T.R.1 - Tessuto ad isolati chiusi e semichiusi


 T.R.2 - Tessuto ad isolati e edifici residenziali isolati sul lotto

 T.R.3 - Tessuto ad isolati aperti e blocchi prevalentemente residenziali


 T.R.4 - Tessuti ad isolati e blocchi prevalentemente residenziali di edilizia pianificata

 T.R.5 - Tessuto puntiforme

 T.R.6 - Tessuto a tipologie miste

 T.R.7 - Tessuto sfrangiato di margine


 T.R.8 - Tessuto lineare


 T.R.9 - Tessuto reticolare diffuso

 T.R.10 - Campagna abitata

 T.R.11 - Campagna urbanizzata


 T.R.12 - Piccoli agglomerati isolati extraurbani

 T.P.S.1 - Tessuto a proliferazione produttiva lineare

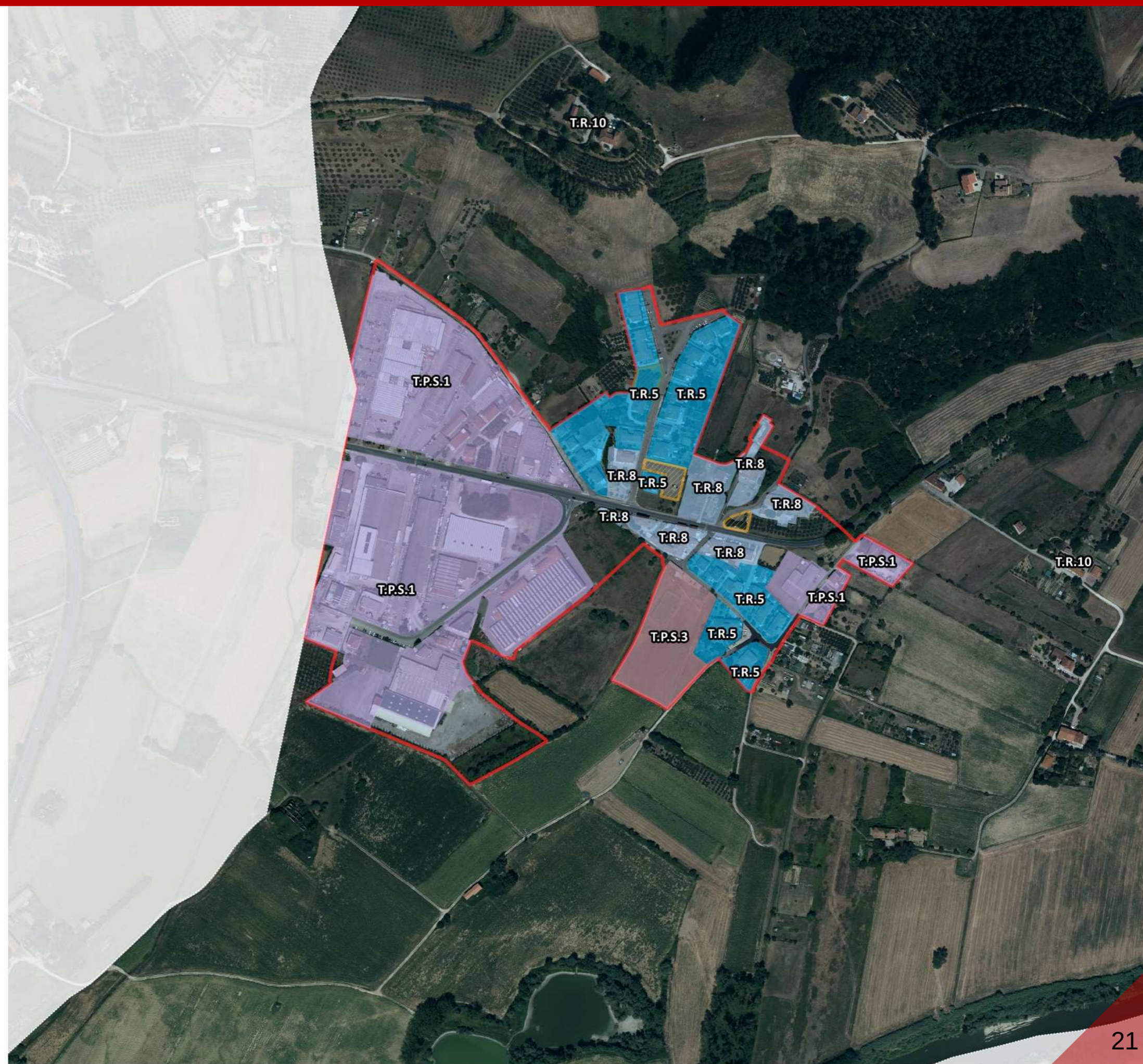
 T.P.S.2 - Tessuto a piattaforma produttiva-commerciale-direzionale

 T.P.S.3 - Insule specializzate


## Territorio urbanizzato

 Territorio urbanizzato (ai sensi dell'art.4 della LR 65/2014)

SCALA 1: 5.000





 Territorio urbanizzato  
(ai sensi dell'art.4 comma 4 della LR 65/2014)

**SCALA 1: 5.000**


## Attrezzature pubbliche

-  Verde pubblico
-  Parcheggio
-  PAc

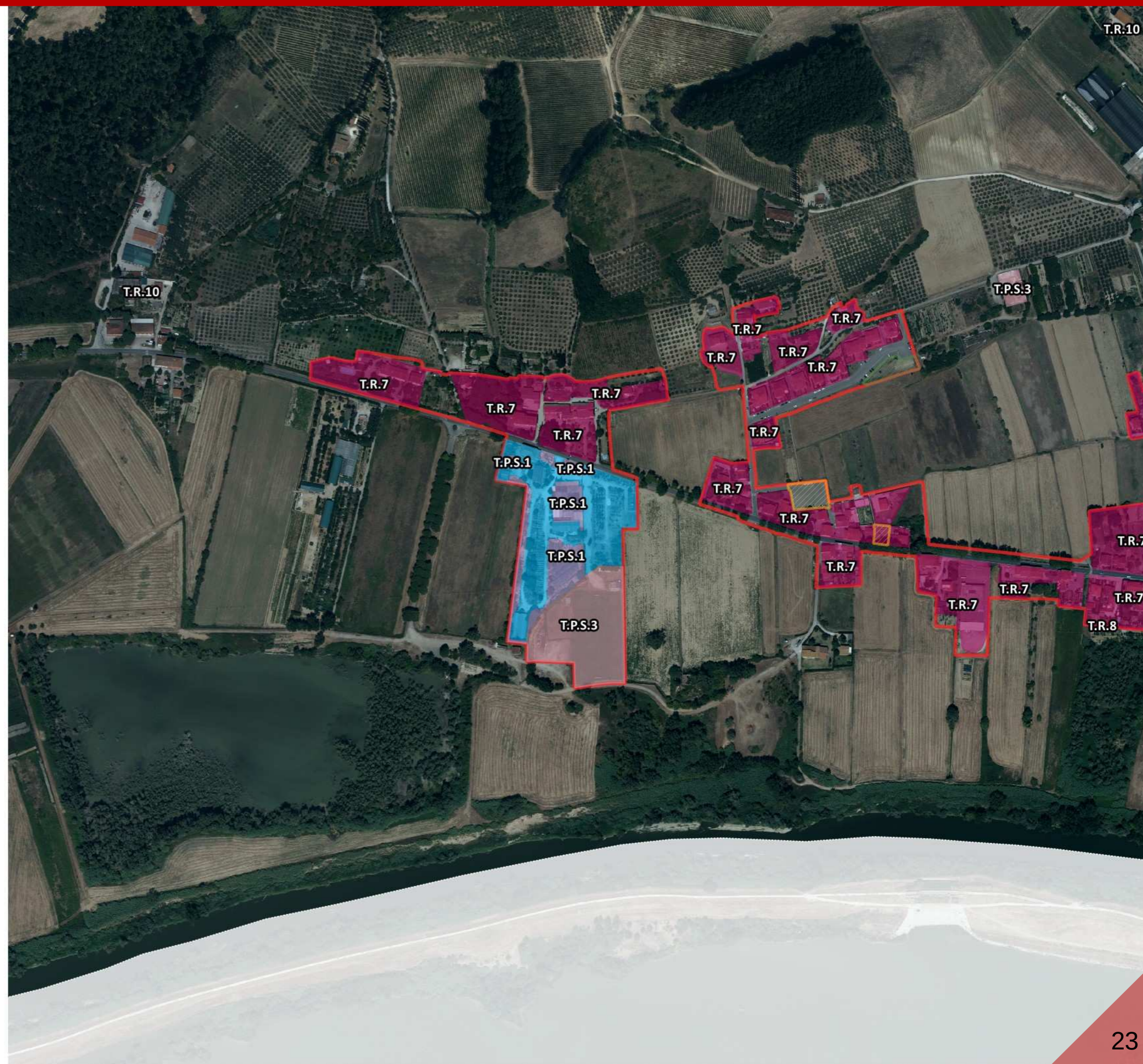
## Tessuti del PIT-PPR

-  T.S - Tessuto storico
-  T.R.1 - Tessuto ad isolati chiusi e semichiusi
-  T.R.2 - Tessuto ad isolati e edifici residenziali isolati sul lotto
-  T.R.3 - Tessuto ad isolati aperti e blocchi prevalentemente residenziali
-  T.R.4 - Tessuti ad isolati e blocchi prevalentemente residenziali di edilizia pianificata
-  T.R.5 - Tessuto puntiforme
-  T.R.6 - Tessuto a tipologie miste
-  T.R.7 - Tessuto sfrangiato di margine
-  T.R.8 - Tessuto lineare
-  T.R.9 - Tessuto reticolare diffuso
-  T.R.10 - Campagna abitata
-  T.R.11 - Campagna urbanizzata
-  T.R.12 - Piccoli agglomerati isolati extraurbani
-  T.P.S.1 - Tessuto a proliferazione produttiva lineare
-  T.P.S.2 - Tessuto a piattaforma produttiva-commerciale-direzionale
-  T.P.S.3 - Insule specializzate

## Territorio urbanizzato


-  Territorio urbanizzato (ai sensi dell'art.4 della LR 65/2014)

SCALA 1: 5.000









 Territorio urbanizzato  
(ai sensi dell'art.4 comma 4 della LR 65/2014)

**SCALA 1: 5.000**


**Attrezzature pubbliche**

-  Verde pubblico
-  Parcheggio
-  PAc

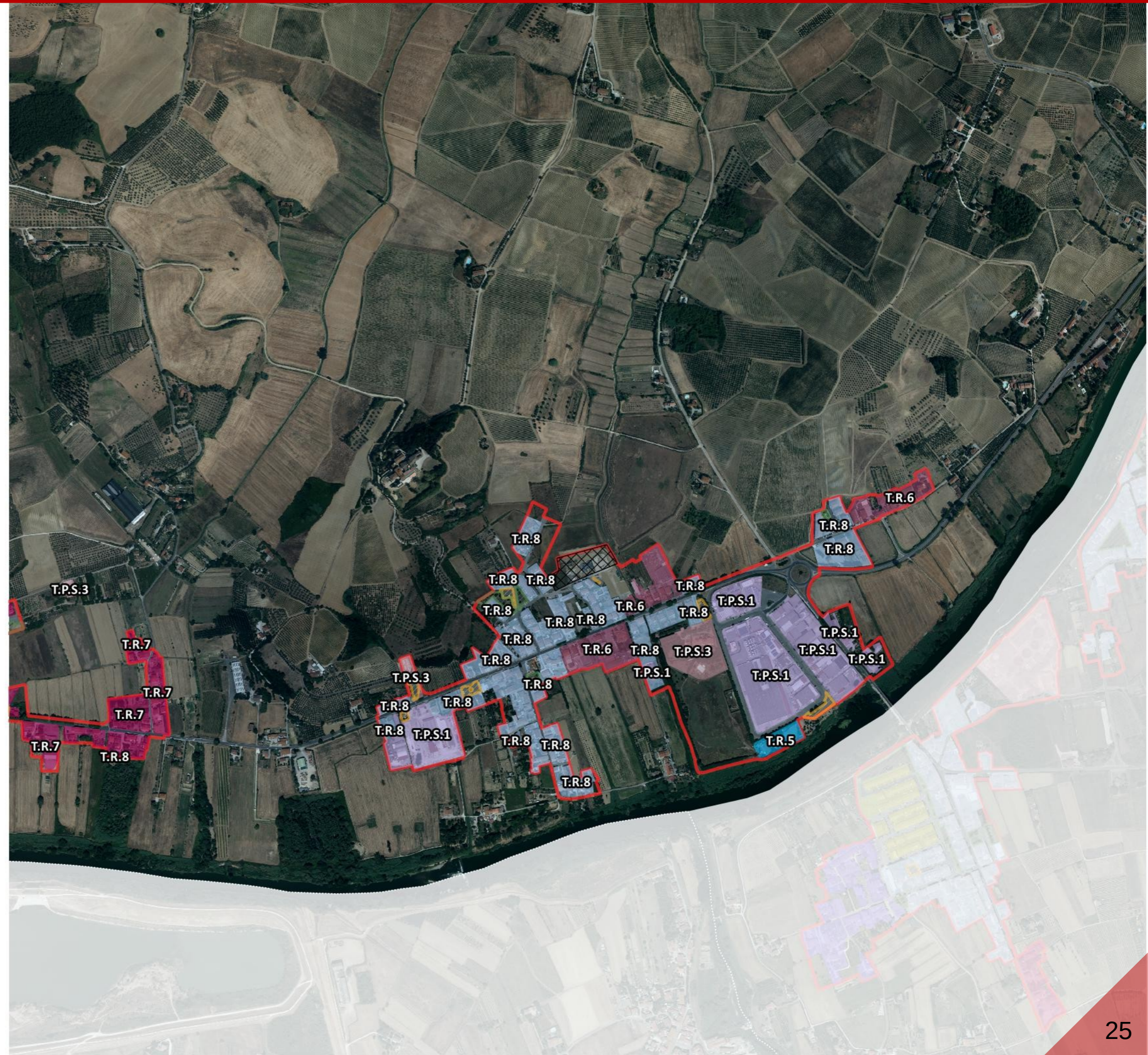
**Tessuti del PIT-PPR**

-  T.S - Tessuto storico
-  T.R.1 - Tessuto ad isolati chiusi e semichiusi
-  T.R.2 - Tessuto ad isolati e edifici residenziali isolati sul lotto
-  T.R.3 - Tessuto ad isolati aperti e blocchi prevalentemente residenziali
-  T.R.4 - Tessuti ad isolati e blocchi prevalentemente residenziali di edilizia pianificata
-  T.R.5 - Tessuto puntiforme
-  T.R.6 - Tessuto a tipologie miste
-  T.R.7 - Tessuto sfrangiato di margine
-  T.R.8 - Tessuto lineare
-  T.R.9 - Tessuto reticolare diffuso
-  T.R.10 - Campagna abitata
-  T.R.11 - Campagna urbanizzata
-  T.R.12 - Piccoli agglomerati isolati extraurbani
-  T.P.S.1 - Tessuto a proliferazione produttiva lineare
-  T.P.S.2 - Tessuto a piattaforma produttiva-commerciale-direzionale
-  T.P.S.3 - Insule specializzate


**Territorio urbanizzato**

-  Territorio urbanizzato (ai sensi dell'art.4 della LR 65/2014)

SCALA 1: 10.000





 Territorio urbanizzato  
(ai sensi dell'art.4 comma 4 della LR 65/2014)

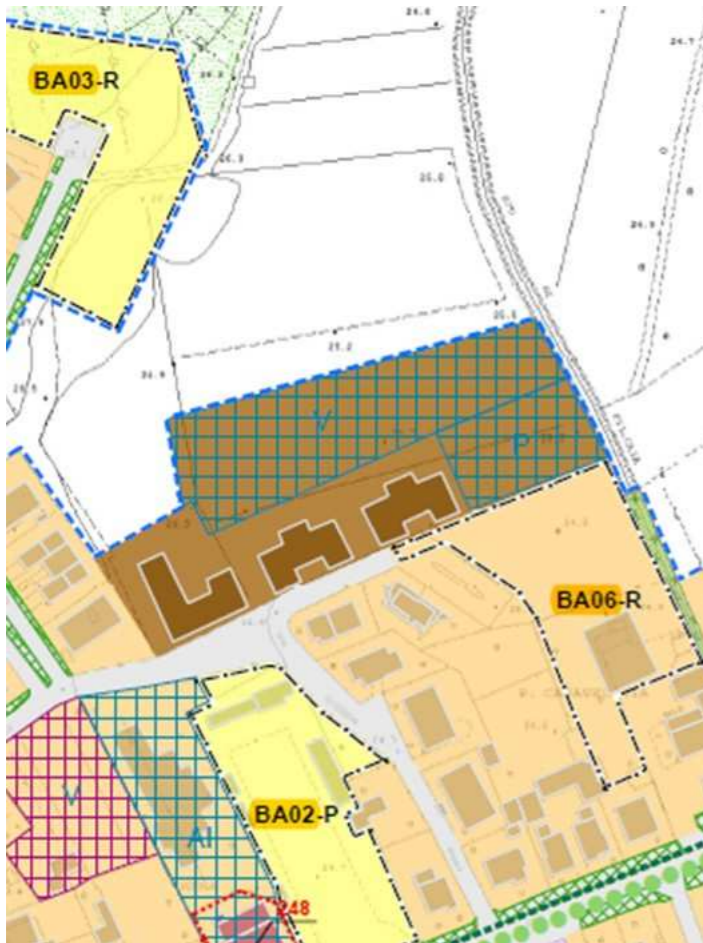
**SCALA 1: 10.000**



-  Territorio urbanizzato  
(ai sensi dell'art.4 comma 3 della LR 65/2014)
-  Territorio urbanizzato  
(ai sensi dell'art.4 comma 4 della LR 65/2014)

SCALA 1: 10.000

Area 6a: area convenzionata. Piano di lottizzazione convenzionato in data 02/12/2010 con documento REP 127389; è stato rilasciato P.C. 27/2014 per le opere di urbanizzazione primaria.



Estratto del Regolamento Urbanistico vigente.

Area 6b: area utile nella gestione della pericolosità idraulica finalizzata al ridisegno del margine urbano essendo già dotata di urbanizzazione (viabilità e servizi di rete)




## Attrezzature pubbliche

-  Verde pubblico
-  Parcheggio
-  PAc

## Tessuti del PIT-PPR

-  T.S - Tessuto storico
-  T.R.1 - Tessuto ad isolati chiusi e semichiusi
-  T.R.2 - Tessuto ad isolati e edifici residenziali isolati sul lotto
-  T.R.3 - Tessuto ad isolati aperti e blocchi prevalentemente residenziali
-  T.R.4 - Tessuti ad isolati e blocchi prevalentemente residenziali di edilizia pianificata
-  T.R.5 - Tessuto puntiforme
-  T.R.6 - Tessuto a tipologie miste
-  T.R.7 - Tessuto sfrangiato di margine
-  T.R.8 - Tessuto lineare
-  T.R.9 - Tessuto reticolare diffuso
-  T.R.10 - Campagna abitata
-  T.R.11 - Campagna urbanizzata
-  T.R.12 - Piccoli agglomerati isolati extraurbani
-  T.P.S.1 - Tessuto a proliferazione produttiva lineare
-  T.P.S.2 - Tessuto a piattaforma produttiva-commerciale-direzionale
-  T.P.S.3 - Insule specializzate


## Territorio urbanizzato

-  Territorio urbanizzato (ai sensi dell'art.4 della LR 65/2014)

SCALA 1: 10.000





 Territorio urbanizzato  
(ai sensi dell'art.4 comma 4 della LR 65/2014)

**SCALA 1: 10.000**

# 1 - Loc. Cerreto Guidi – capoluogo e relativi aggregati – Campagna abitata

- |                            |                         |
|----------------------------|-------------------------|
| 1 – Tramontana             | 17 – Casilotto          |
| 2 – Fornace                | 18 - Tozzini            |
| 3 – Rugiati                | 19 – Osteriaccia        |
| 4 - Quattrino              | 20 – C. Quattrini       |
| 5 – Poggio al Vento        | 21 – Casalvento         |
| 6 – P. la Buca             | 22 – 29 – Villa Ciuti   |
| 7- Villa Rinaldi           | 23 – Gugnani            |
| 8 – 9 – 10 – La Fornacetta | 24 - Motta              |
| 11 – Poggio Benedetto      | 25 – Villa delle Rose   |
| 12 - Corte                 | 26 – P. Casanova        |
| 13 – P. Colmata            | 27 – Poggio di Montauto |
| 14 – 15 – Acquaviva        | 28 - Collaiola          |
| 16 – C. Capiteta           | 30 – Podere Capezzini   |



SCALA 1: 40.000



# Comune di Cerreto Guidi : 1 – Loc. Tramontana – Campagna abitata

- |                            |                         |
|----------------------------|-------------------------|
| 1 – Tramontana             | 17 – Casilotto          |
| 2 – Fornace                | 18 - Tozzini            |
| 3 – Rugiati                | 19 – Osteriaccia        |
| 4 - Quattrino              | 20 – C. Quattrini       |
| 5 – Poggio al Vento        | 21 – Casalvento         |
| 6 – P. la Buca             | 22 – 29 – Villa Ciuti   |
| 7- Villa Rinaldi           | 23 – Gugnani            |
| 8 – 9 – 10 – La Fornacetta | 24 - Motta              |
| 11 – Poggio Benedetto      | 25 – Villa delle Rose   |
| 12 - Corte                 | 26 – P. Casanova        |
| 13 – P. Colmata            | 27 – Poggio di Montauto |
| 14 – 15 – Acquaviva        | 28 - Collaiola          |
| 16 – C. Capiteta           | 30 – Podere Capezzini   |

- Territorio urbanizzato  
(ai sensi dell'art.4 della LR 65/2014)
- Campagna abitata  
(ai sensi dell'art.64 c.1 Lett.d della L.R. 65/2014)
- Campagna urbanizzata  
(ai sensi dell'art.64 c.1 Lett.d della L.R. 65/2014)
- Zone produttive  
(ai sensi dell'art-64 c.1 Lett.d della L.R. 65/2014)
- Aree di deposito  
(ai sensi dell'art.64 c.1 Lett.d della L.R. 65/2014)
- Zona di interesse territoriale  
(ai sensi dell'art.64 c.1 Lett.d della L.R. 65/2014)
- Zone turistico-ricettive  
(ai sensi dell'art.64 c.1 Lett.d della L.R. 65/2014)

SCALA 1: 2.000



## Comune di Cerreto Guidi : 2 – Loc. Fornace – Campagna abitata

- |                            |                         |
|----------------------------|-------------------------|
| 1 – Tramontana             | 17 – Casilotto          |
| <b>2 – Fornace</b>         | 18 - Tozzini            |
| 3 – Rugiati                | 19 – Osteriaccia        |
| 4 - Quattrino              | 20 – C. Quattrini       |
| 5 – Poggio al Vento        | 21 – Casalvento         |
| 6 – P. la Buca             | 22 – 29 – Villa Ciuti   |
| 7- Villa Rinaldi           | 23 – Gugnani            |
| 8 – 9 – 10 – La Fornacetta | 24 - Motta              |
| 11 – Poggio Benedetto      | 25 – Villa delle Rose   |
| 12 - Corte                 | 26 – P. Casanova        |
| 13 – P. Colmata            | 27 – Poggio di Montauto |
| 14 – 15 – Acquaviva        | 28 - Collaiola          |
| 16 – C. Capiteta           | 30 – Podere Capezzini   |

- Territorio urbanizzato  
(ai sensi dell'art.4 della LR 65/2014)
- Campagna abitata  
(ai sensi dell'art.64 c.1 Lett.d della L.R. 65/2014)
- Campagna urbanizzata  
(ai sensi dell'art.64 c.1 Lett.d della L.R. 65/2014)
- Zone produttive  
(ai sensi dell'art.64 c.1 Lett.d della L.R. 65/2014)
- Aree di deposito  
(ai sensi dell'art.64 c.1 Lett.d della L.R. 65/2014)
- Zona di interesse territoriale  
(ai sensi dell'art.64 c.1 Lett.d della L.R. 65/2014)
- Zone turistico-ricettive  
(ai sensi dell'art.64 c.1 Lett.d della L.R. 65/2014)

SCALA 1: 2.000

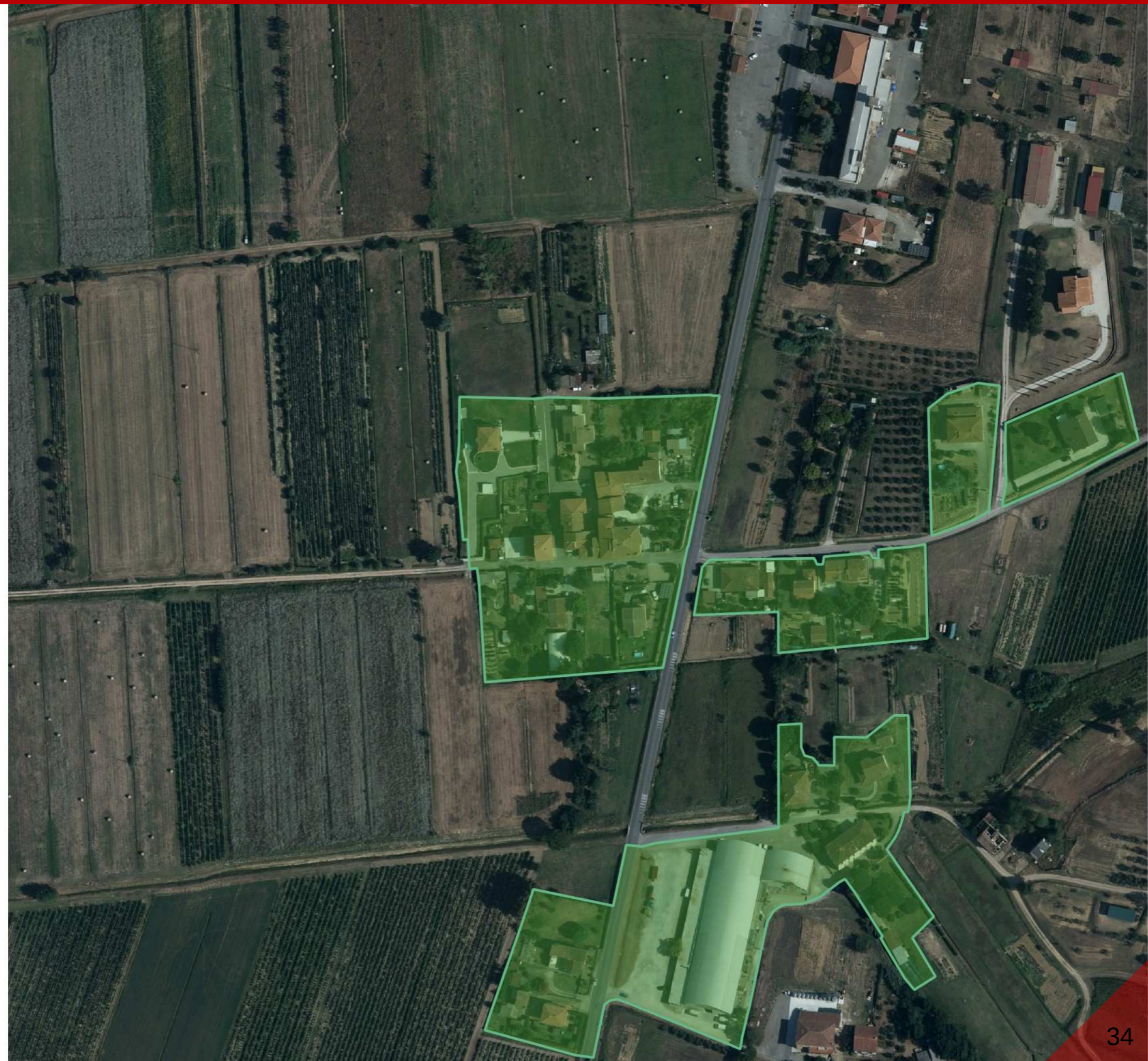


# Comune di Cerreto Guidi : 3 – Loc. Rugiati – Campagna abitata

- |                            |                         |
|----------------------------|-------------------------|
| 1 – Tramontana             | 17 – Casilotto          |
| 2 – Fornace                | 18 - Tozzini            |
| <b>3 – Rugiati</b>         | 19 – Osteriaccia        |
| 4 - Quattrino              | 20 – C. Quattrini       |
| 5 – Poggio al Vento        | 21 – Casalvento         |
| 6 – P. la Buca             | 22 – 29 – Villa Ciuti   |
| 7- Villa Rinaldi           | 23 – Gugnani            |
| 8 – 9 – 10 – La Fornacetta | 24 - Motta              |
| 11 – Poggio Benedetto      | 25 – Villa delle Rose   |
| 12 - Corte                 | 26 – P. Casanova        |
| 13 – P. Colmata            | 27 – Poggio di Montauto |
| 14 – 15 – Acquaviva        | 28 - Collaiola          |
| 16 – C. Capiteta           | 30 – Podere Capezzini   |

- Territorio urbanizzato  
(ai sensi dell'art.4 della LR 65/2014)
- Campagna abitata  
(ai sensi dell'art.64 c.1 Lett.d della L.R. 65/2014)
- Campagna urbanizzata  
(ai sensi dell'art.64 c.1 Lett.d della L.R. 65/2014)
- Zone produttive  
(ai sensi dell'art-64 c.1 Lett.d della L.R. 65/2014)
- Aree di deposito  
(ai sensi dell'art.64 c.1 Lett.d della L.R. 65/2014)
- Zona di interesse territoriale  
(ai sensi dell'art.64 c.1 Lett.d della L.R. 65/2014)
- Zone turistico-ricettive  
(ai sensi dell'art.64 c.1 Lett.d della L.R. 65/2014)

SCALA 1: 2.000



## Comune di Cerreto Guidi : 4 – Loc. Quattrino – Campagna abitata

- |                            |                         |
|----------------------------|-------------------------|
| 1 – Tramontana             | 17 – Casilotto          |
| 2 – Fornace                | 18 - Tozzini            |
| 3 – Rugiati                | 19 – Osteriaccia        |
| <b>4 - Quattrino</b>       | 20 – C. Quattrini       |
| 5 – Poggio al Vento        | 21 – Casalvento         |
| 6 – P. la Buca             | 22 – 29 – Villa Ciuti   |
| 7- Villa Rinaldi           | 23 – Gugnani            |
| 8 – 9 – 10 – La Fornacetta | 24 - Motta              |
| 11 – Poggio Benedetto      | 25 – Villa delle Rose   |
| 12 - Corte                 | 26 – P. Casanova        |
| 13 – P. Colmata            | 27 – Poggio di Montauto |
| 14 – 15 – Acquaviva        | 28 - Collaiola          |
| 16 – C. Capiteta           | 30 – Podere Capezzini   |

-  Territorio urbanizzato  
(ai sensi dell'art.4 della LR 65/2014)
-  Campagna abitata  
(ai sensi dell'art.64 c.1 Lett.d della L.R. 65/2014)
-  Campagna urbanizzata  
(ai sensi dell'art.64 c.1 Lett.d della L.R. 65/2014)
-  Zone produttive  
(ai sensi dell'art-64 c.1 Lett.d della L.R. 65/2014)
-  Aree di deposito  
(ai sensi dell'art.64 c.1 Lett.d della L.R. 65/2014)
-  Zona di interesse territoriale  
(ai sensi dell'art.64 c.1 Lett.d della L.R. 65/2014)
-  Zone turistico-ricettive  
(ai sensi dell'art.64 c.1 Lett.d della L.R. 65/2014)

SCALA 1: 2.000



## Comune di Cerreto Guidi : 5 – Loc. Poggio al Vento – Campagna abitata

- |                            |                         |
|----------------------------|-------------------------|
| 1 – Tramontana             | 17 – Casilotto          |
| 2 – Fornace                | 18 - Tozzini            |
| 3 – Rugiati                | 19 – Osteriaccia        |
| 4 - Quattrino              | 20 – C. Quattrini       |
| <b>5 – Poggio al Vento</b> | 21 – Casalvento         |
| 6 – P. la Buca             | 22 – 29 – Villa Ciuti   |
| 7- Villa Rinaldi           | 23 – Gugnani            |
| 8 – 9 – 10 – La Fornacetta | 24 - Motta              |
| 11 – Poggio Benedetto      | 25 – Villa delle Rose   |
| 12 - Corte                 | 26 – P. Casanova        |
| 13 – P. Colmata            | 27 – Poggio di Montauto |
| 14 – 15 – Acquaviva        | 28 - Collaiola          |
| 16 – C. Capiteta           | 30 – Podere Capezzini   |

-  Territorio urbanizzato  
(ai sensi dell'art.4 della LR 65/2014)
-  Campagna abitata  
(ai sensi dell'art.64 c.1 Lett.d della L.R. 65/2014)
-  Campagna urbanizzata  
(ai sensi dell'art.64 c.1 Lett.d della L.R. 65/2014)
-  Zone produttive  
(ai sensi dell'art-64 c.1 Lett.d della L.R. 65/2014)
-  Aree di deposito  
(ai sensi dell'art.64 c.1 Lett.d della L.R. 65/2014)
-  Zona di interesse territoriale  
(ai sensi dell'art.64 c.1 Lett.d della L.R. 65/2014)
-  Zone turistico-ricettive  
(ai sensi dell'art.64 c.1 Lett.d della L.R. 65/2014)

SCALA 1: 2.000



## Comune di Cerreto Guidi : 6 – Loc. P. la Buca – Campagna abitata

- |                            |                         |
|----------------------------|-------------------------|
| 1 – Tramontana             | 17 – Casilotto          |
| 2 – Fornace                | 18 - Tozzini            |
| 3 – Rugiati                | 19 – Osteriaccia        |
| 4 - Quattrino              | 20 – C. Quattrini       |
| 5 – Poggio al Vento        | 21 – Casalvento         |
| <b>6 – P. la Buca</b>      | 22 – 29 – Villa Ciuti   |
| 7- Villa Rinaldi           | 23 – Guznani            |
| 8 – 9 – 10 – La Fornacetta | 24 - Motta              |
| 11 – Poggio Benedetto      | 25 – Villa delle Rose   |
| 12 - Corte                 | 26 – P. Casanova        |
| 13 – P. Colmata            | 27 – Poggio di Montauto |
| 14 – 15 – Acquaviva        | 28 - Collaiola          |
| 16 – C. Capiteta           | 30 – Podere Capezzini   |

- Territorio urbanizzato  
(ai sensi dell'art.4 della LR 65/2014)
- Campagna abitata  
(ai sensi dell'art.64 c.1 Lett.d della L.R. 65/2014)
- Campagna urbanizzata  
(ai sensi dell'art.64 c.1 Lett.d della L.R. 65/2014)
- Zone produttive  
(ai sensi dell'art.64 c.1 Lett.d della L.R. 65/2014)
- Aree di deposito  
(ai sensi dell'art.64 c.1 Lett.d della L.R. 65/2014)
- Zona di interesse territoriale  
(ai sensi dell'art.64 c.1 Lett.d della L.R. 65/2014)
- Zone turistico-ricettive  
(ai sensi dell'art.64 c.1 Lett.d della L.R. 65/2014)

SCALA 1: 2.000

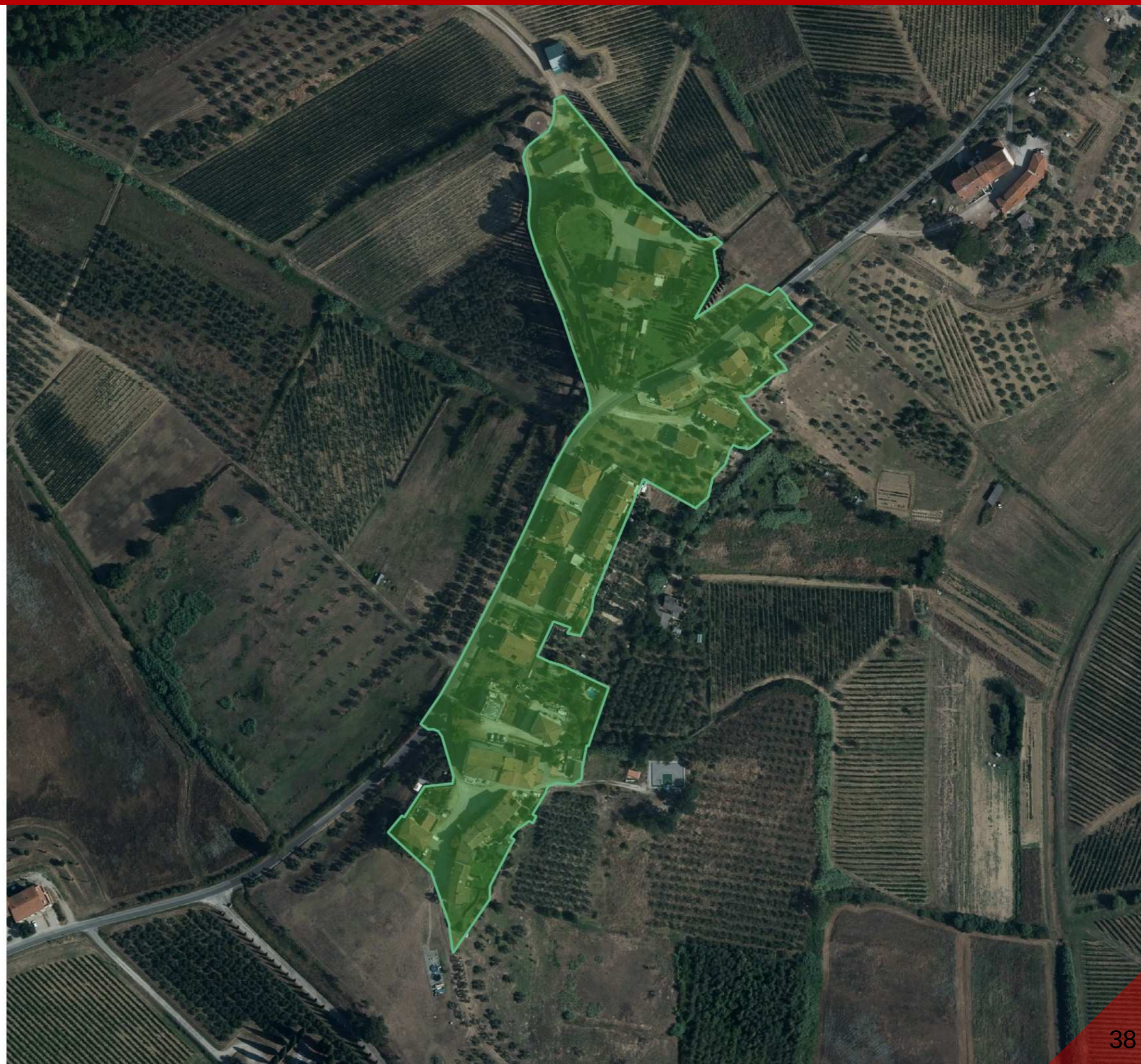


## Comune di Cerreto Guidi : 7 – Loc. Villa Rinaldi – Campagna abitata

- |                            |                         |
|----------------------------|-------------------------|
| 1 – Tramontana             | 17 – Casilotto          |
| 2 – Fornace                | 18 - Tozzini            |
| 3 – Rugiati                | 19 – Osteriaccia        |
| 4 - Quattrino              | 20 – C. Quattrini       |
| 5 – Poggio al Vento        | 21 – Casalvento         |
| 6 – P. la Buca             | 22 – 29 – Villa Ciuti   |
| <b>7- Villa Rinaldi</b>    | 23 – Gugni              |
| 8 – 9 – 10 – La Fornacetta | 24 - Motta              |
| 11 – Poggio Benedetto      | 25 – Villa delle Rose   |
| 12 - Corte                 | 26 – P. Casanova        |
| 13 – P. Colmata            | 27 – Poggio di Montauto |
| 14 – 15 – Acquaviva        | 28 - Collaiola          |
| 16 – C. Capiteta           | 30 – Podere Capezzini   |

-  Territorio urbanizzato  
(ai sensi dell'art.4 della LR 65/2014)
-  Campagna abitata  
(ai sensi dell'art.64 c.1 Lett.d della L.R. 65/2014)
-  Campagna urbanizzata  
(ai sensi dell'art.64 c.1 Lett.d della L.R. 65/2014)
-  Zone produttive  
(ai sensi dell'art-64 c.1 Lett.d della L.R. 65/2014)
-  Aree di deposito  
(ai sensi dell'art.64 c.1 Lett.d della L.R. 65/2014)
-  Zona di interesse territoriale  
(ai sensi dell'art.64 c.1 Lett.d della L.R. 65/2014)
-  Zone turistico-ricettive  
(ai sensi dell'art.64 c.1 Lett.d della L.R. 65/2014)

SCALA 1: 2.000



# Comune di Cerreto Guidi : 8 – 9 – 10 – Loc. La Fornacetta – Campagna abitata

- |                                   |                         |
|-----------------------------------|-------------------------|
| 1 – Tramontana                    | 17 – Casilotto          |
| 2 – Fornace                       | 18 - Tozzini            |
| 3 – Rugiati                       | 19 – Osteriaccia        |
| 4 – Quattrino                     | 20 – C. Quattrini       |
| 5 – Poggio al Vento               | 21 – Casalvento         |
| 6 – P. la Buca                    | 22 – 29 – Villa Ciuti   |
| 7- Villa Rinaldi                  | 23 – Gugnani            |
| <b>8 – 9 – 10 – La Fornacetta</b> | 24 - Motta              |
| 11 – Poggio Benedetto             | 25 – Villa delle Rose   |
| 12 - Corte                        | 26 – P. Casanova        |
| 13 – P. Colmata                   | 27 – Poggio di Montauto |
| 14 – 15 – Acquaviva               | 28 - Collaiola          |
| 16 – C. Capiteta                  | 30 – Podere Capezzini   |

- Territorio urbanizzato  
(ai sensi dell'art.4 della LR 65/2014)
- Campagna abitata  
(ai sensi dell'art.64 c.1 Lett.d della L.R. 65/2014)
- Campagna urbanizzata  
(ai sensi dell'art.64 c.1 Lett.d della L.R. 65/2014)
- Zone produttive  
(ai sensi dell'art-64 c.1 Lett.d della L.R. 65/2014)
- Aree di deposito  
(ai sensi dell'art.64 c.1 Lett.d della L.R. 65/2014)
- Zona di interesse territoriale  
(ai sensi dell'art.64 c.1 Lett.d della L.R. 65/2014)
- Zone turistico-ricettive  
(ai sensi dell'art.64 c.1 Lett.d della L.R. 65/2014)

SCALA 1: 2.000





## Comune di Cerreto Guidi : 11 – Loc. Poggio Benedetto – Campagna abitata

- |                              |                         |
|------------------------------|-------------------------|
| 1 – Tramontana               | 17 – Casilotto          |
| 2 – Fornace                  | 18 - Tozzini            |
| 3 – Rugiati                  | 19 – Osteriaccia        |
| 4 - Quattrino                | 20 – C. Quattrini       |
| 5 – Poggio al Vento          | 21 – Casalvento         |
| 6 – P. la Buca               | 22 – 29 – Villa Ciuti   |
| 7- Villa Rinaldi             | 23 – Gugnani            |
| 8 – 9 – 10 – La Fornacetta   | 24 - Motta              |
| <b>11 – Poggio Benedetto</b> | 25 – Villa delle Rose   |
| 12 - Corte                   | 26 – P. Casanova        |
| 13 – P. Colmata              | 27 – Poggio di Montauto |
| 14 – 15 – Acquaviva          | 28 - Collaiola          |
| 16 – C. Capiteta             | 30 – Podere Capezzini   |

-  Territorio urbanizzato  
(ai sensi dell'art.4 della LR 65/2014)
-  Campagna abitata  
(ai sensi dell'art.64 c.1 Lett.d della L.R. 65/2014)
-  Campagna urbanizzata  
(ai sensi dell'art.64 c.1 Lett.d della L.R. 65/2014)
-  Zone produttive  
(ai sensi dell'art-64 c.1 Lett.d della L.R. 65/2014)
-  Aree di deposito  
(ai sensi dell'art.64 c.1 Lett.d della L.R. 65/2014)
-  Zona di interesse territoriale  
(ai sensi dell'art.64 c.1 Lett.d della L.R. 65/2014)
-  Zone turistico-ricettive  
(ai sensi dell'art.64 c.1 Lett.d della L.R. 65/2014)

SCALA 1: 2.000

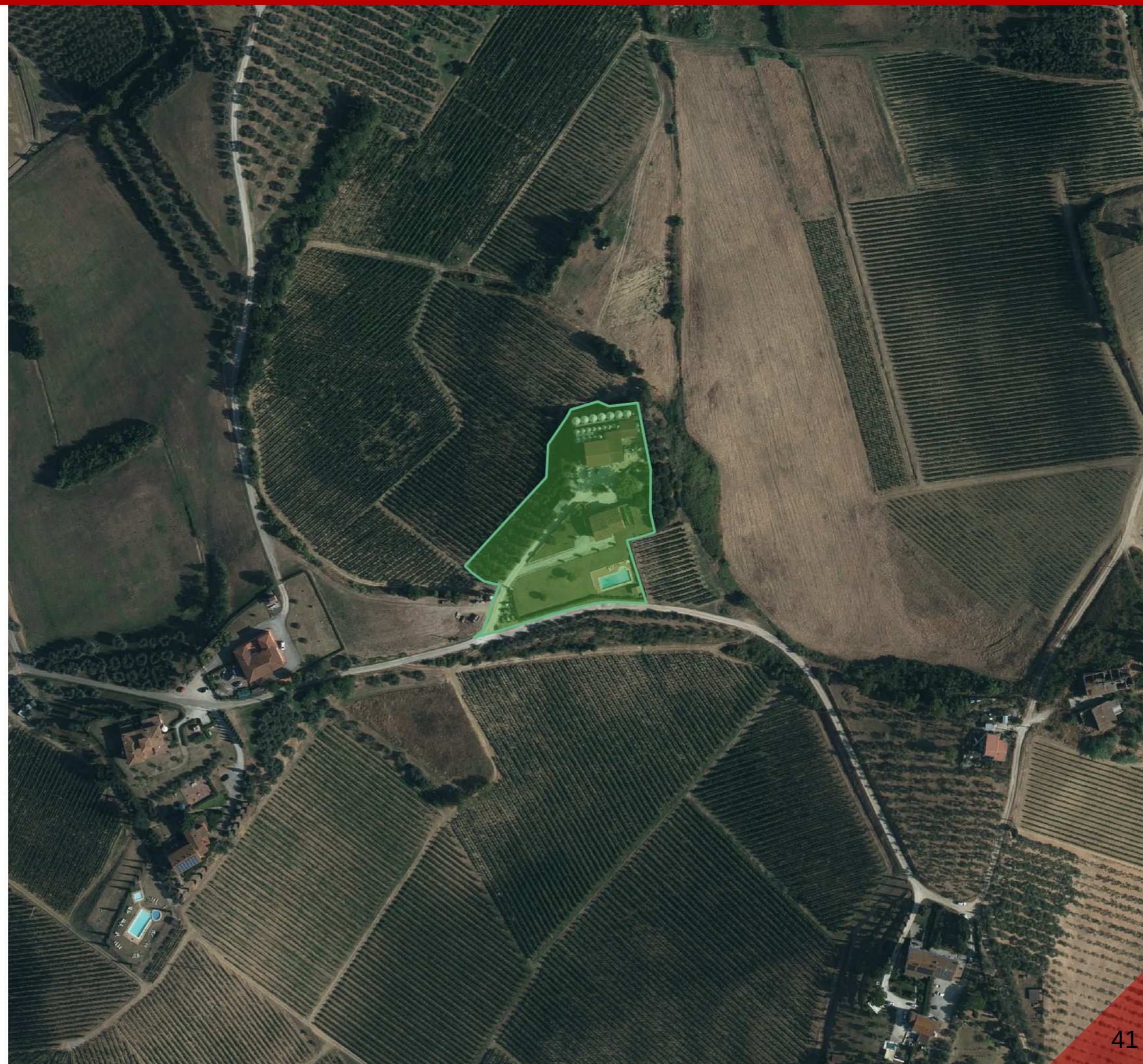


## Comune di Cerreto Guidi : 12 – Loc. Corte – Campagna abitata

- |                            |                         |
|----------------------------|-------------------------|
| 1 – Tramontana             | 17 – Casilotto          |
| 2 – Fornace                | 18 – Tozzini            |
| 3 – Rugiati                | 19 – Osteriaccia        |
| 4 – Quattrino              | 20 – C. Quattrini       |
| 5 – Poggio al Vento        | 21 – Casalvento         |
| 6 – P. la Buca             | 22 – 29 – Villa Ciuti   |
| 7- Villa Rinaldi           | 23 – Gugni              |
| 8 – 9 – 10 – La Fornacetta | 24 - Motta              |
| 11 – Poggio Benedetto      | 25 – Villa delle Rose   |
| <b>12 - Corte</b>          | 26 – P. Casanova        |
| 13 – P. Colmata            | 27 – Poggio di Montauto |
| 14 – 15 – Acquaviva        | 28 - Collaiola          |
| 16 – C. Capiteta           | 30 – Podere Capezzini   |

- Territorio urbanizzato  
(ai sensi dell'art.4 della LR 65/2014)
- Campagna abitata  
(ai sensi dell'art.64 c.1 Lett.d della L.R. 65/2014)
- Campagna urbanizzata  
(ai sensi dell'art.64 c.1 Lett.d della L.R. 65/2014)
- Zone produttive  
(ai sensi dell'art-64 c.1 Lett.d della L.R. 65/2014)
- Aree di deposito  
(ai sensi dell'art.64 c.1 Lett.d della L.R. 65/2014)
- Zona di interesse territoriale  
(ai sensi dell'art.64 c.1 Lett.d della L.R. 65/2014)
- Zone turistico-ricettive  
(ai sensi dell'art.64 c.1 Lett.d della L.R. 65/2014)

SCALA 1: 2.000



## Comune di Cerreto Guidi : 13 – Loc. P. Colmata – Campagna abitata

- |                            |                         |
|----------------------------|-------------------------|
| 1 – Tramontana             | 17 – Casilotto          |
| 2 – Fornace                | 18 - Tozzini            |
| 3 – Rugiati                | 19 – Osteriaccia        |
| 4 - Quattrino              | 20 – C. Quattrini       |
| 5 – Poggio al Vento        | 21 – Casalvento         |
| 6 – P. la Buca             | 22 – 29 – Villa Ciuti   |
| 7- Villa Rinaldi           | 23 – Gugnani            |
| 8 – 9 – 10 – La Fornacetta | 24 - Motta              |
| 11 – Poggio Benedetto      | 25 – Villa delle Rose   |
| 12 - Corte                 | 26 – P. Casanova        |
| <b>13 – P. Colmata</b>     | 27 – Poggio di Montauto |
| 14 – 15 – Acquaviva        | 28 - Collaiola          |
| 16 – C. Capiteta           | 30 – Podere Capezzini   |

-  Territorio urbanizzato  
(ai sensi dell'art.4 della LR 65/2014)
-  Campagna abitata  
(ai sensi dell'art.64 c.1 Lett.d della L.R. 65/2014)
-  Campagna urbanizzata  
(ai sensi dell'art.64 c.1 Lett.d della L.R. 65/2014)
-  Zone produttive  
(ai sensi dell'art-64 c.1 Lett.d della L.R. 65/2014)
-  Aree di deposito  
(ai sensi dell'art.64 c.1 Lett.d della L.R. 65/2014)
-  Zona di interesse territoriale  
(ai sensi dell'art.64 c.1 Lett.d della L.R. 65/2014)
-  Zone turistico-ricettive  
(ai sensi dell'art.64 c.1 Lett.d della L.R. 65/2014)

SCALA 1: 2.000



## Comune di Cerreto Guidi : 14 – 15 – Loc. Acquaviva – Campagna abitata

- |                            |                         |
|----------------------------|-------------------------|
| 1 – Tramontana             | 17 – Casilotto          |
| 2 – Fornace                | 18 - Tozzini            |
| 3 – Rugiati                | 19 – Osteriaccia        |
| 4 - Quattrino              | 20 – C. Quattrini       |
| 5 – Poggio al Vento        | 21 – Casalvento         |
| 6 – P. la Buca             | 22 – 29 – Villa Ciuti   |
| 7- Villa Rinaldi           | 23 – Gugnani            |
| 8 – 9 – 10 – La Fornacetta | 24 - Motta              |
| 11 – Poggio Benedetto      | 25 – Villa delle Rose   |
| 12 - Corte                 | 26 – P. Casanova        |
| 13 – P. Colmata            | 27 – Poggio di Montauto |
| <b>14 – 15 – Acquaviva</b> | 28 - Collaiola          |
| 16 – C. Capiteta           | 30 – Podere Capezzini   |

-  Territorio urbanizzato  
(ai sensi dell'art.4 della LR 65/2014)
-  Campagna abitata  
(ai sensi dell'art.64 c.1 Lett.d della L.R. 65/2014)
-  Campagna urbanizzata  
(ai sensi dell'art.64 c.1 Lett.d della L.R. 65/2014)
-  Zone produttive  
(ai sensi dell'art.64 c.1 Lett.d della L.R. 65/2014)
-  Aree di deposito  
(ai sensi dell'art.64 c.1 Lett.d della L.R. 65/2014)
-  Zona di interesse territoriale  
(ai sensi dell'art.64 c.1 Lett.d della L.R. 65/2014)
-  Zone turistico-ricettive  
(ai sensi dell'art.64 c.1 Lett.d della L.R. 65/2014)

SCALA 1: 2.000



## Comune di Cerreto Guidi : 16 – Loc. C. Capiteta – Campagna abitata

- |                            |                         |
|----------------------------|-------------------------|
| 1 – Tramontana             | 17 – Casilotto          |
| 2 – Fornace                | 18 - Tozzini            |
| 3 – Rugiati                | 19 – Osteriaccia        |
| 4 - Quattrino              | 20 – C. Quattrini       |
| 5 – Poggio al Vento        | 21 – Casalvento         |
| 6 – P. la Buca             | 22 – 29 – Villa Ciuti   |
| 7- Villa Rinaldi           | 23 – Gugnani            |
| 8 – 9 – 10 – La Fornacetta | 24 - Motta              |
| 11 – Poggio Benedetto      | 25 – Villa delle Rose   |
| 12 - Corte                 | 26 – P. Casanova        |
| 13 – P. Colmata            | 27 – Poggio di Montauto |
| 14 – 15 – Acquaviva        | 28 - Collaiola          |
| <b>16 – C. Capiteta</b>    | 30 – Podere Capezzini   |

-  Territorio urbanizzato  
(ai sensi dell'art.4 della LR 65/2014)
-  Campagna abitata  
(ai sensi dell'art.64 c.1 Lett.d della L.R. 65/2014)
-  Campagna urbanizzata  
(ai sensi dell'art.64 c.1 Lett.d della L.R. 65/2014)
-  Zone produttive  
(ai sensi dell'art.64 c.1 Lett.d della L.R. 65/2014)
-  Aree di deposito  
(ai sensi dell'art.64 c.1 Lett.d della L.R. 65/2014)
-  Zona di interesse territoriale  
(ai sensi dell'art.64 c.1 Lett.d della L.R. 65/2014)
-  Zone turistico-ricettive  
(ai sensi dell'art.64 c.1 Lett.d della L.R. 65/2014)

SCALA 1: 2.000




## Comune di Cerreto Guidi : 17 – Loc. Casilotto – Campagna abitata

1 – Tramontana	<b>17 – Casilotto</b>
2 – Fornace	18 - Tozzini
3 – Rugiati	19 – Osteriaccia
4 - Quattrino	20 – C. Quattrini
5 – Poggio al Vento	21 – Casalvento
6 – P. la Buca	22 – 29 – Villa Ciuti
7- Villa Rinaldi	23 – Gugnani
8 – 9 – 10 – La Fornacetta	24 - Motta
11 – Poggio Benedetto	25 – Villa delle Rose
12 - Corte	26 – P. Casanova
13 – P. Colmata	27 – Poggio di Montauto
14 – 15 – Acquaviva	28 - Collaiola
16 – C. Capiteta	30 – Podere Capezzini

- Territorio urbanizzato  
(ai sensi dell'art.4 della LR 65/2014)
- Campagna abitata  
(ai sensi dell'art.64 c.1 Lett.d della L.R. 65/2014)
- Campagna urbanizzata  
(ai sensi dell'art.64 c.1 Lett.d della L.R. 65/2014)
- Zone produttive  
(ai sensi dell'art-64 c.1 Lett.d della L.R. 65/2014)
- Aree di deposito  
(ai sensi dell'art.64 c.1 Lett.d della L.R. 65/2014)
- Zona di interesse territoriale  
(ai sensi dell'art.64 c.1 Lett.d della L.R. 65/2014)
- Zone turistico-ricettive  
(ai sensi dell'art.64 c.1 Lett.d della L.R. 65/2014)

SCALA 1: 2.000



## Comune di Cerreto Guidi : 18 – Loc. Tozzini – Campagna abitata

- |                            |                         |
|----------------------------|-------------------------|
| 1 – Tramontana             | 17 – Casilotto          |
| 2 – Fornace                | <b>18 – Tozzini</b>     |
| 3 – Rugiati                | 19 – Osteriaccia        |
| 4 – Quattrino              | 20 – C. Quattrini       |
| 5 – Poggio al Vento        | 21 – Casalvento         |
| 6 – P. la Buca             | 22 – 29 – Villa Ciuti   |
| 7- Villa Rinaldi           | 23 – Gugnani            |
| 8 – 9 – 10 – La Fornacetta | 24 - Motta              |
| 11 – Poggio Benedetto      | 25 – Villa delle Rose   |
| 12 - Corte                 | 26 – P. Casanova        |
| 13 – P. Colmata            | 27 – Poggio di Montauto |
| 14 – 15 – Acquaviva        | 28 - Collaiola          |
| 16 – C. Capiteta           | 30 – Podere Capezzini   |

- Territorio urbanizzato  
(ai sensi dell'art.4 della LR 65/2014)
- Campagna abitata  
(ai sensi dell'art.64 c.1 Lett.d della L.R. 65/2014)
- Campagna urbanizzata  
(ai sensi dell'art.64 c.1 Lett.d della L.R. 65/2014)
- Zone produttive  
(ai sensi dell'art.64 c.1 Lett.d della L.R. 65/2014)
- Aree di deposito  
(ai sensi dell'art.64 c.1 Lett.d della L.R. 65/2014)
- Zona di interesse territoriale  
(ai sensi dell'art.64 c.1 Lett.d della L.R. 65/2014)
- Zone turistico-ricettive  
(ai sensi dell'art.64 c.1 Lett.d della L.R. 65/2014)

SCALA 1: 2.000



# Comune di Cerreto Guidi : 19 – Loc. Osteriaccia – Campagna abitata

- |                            |                         |
|----------------------------|-------------------------|
| 1 – Tramontana             | 17 – Casilotto          |
| 2 – Fornace                | 18 - Tozzini            |
| 3 – Rugiati                | <b>19 – Osteriaccia</b> |
| 4 – Quattrino              | 20 – C. Quattrini       |
| 5 – Poggio al Vento        | 21 – Casalvento         |
| 6 – P. la Buca             | 22 – 29 – Villa Ciuti   |
| 7- Villa Rinaldi           | 23 – Gugnani            |
| 8 – 9 – 10 – La Fornacetta | 24 - Motta              |
| 11 – Poggio Benedetto      | 25 – Villa delle Rose   |
| 12 - Corte                 | 26 – P. Casanova        |
| 13 – P. Colmata            | 27 – Poggio di Montauto |
| 14 – 15 – Acquaviva        | 28 - Collaiola          |
| 16 – C. Capiteta           | 30 – Podere Capezzini   |

- Territorio urbanizzato  
(ai sensi dell'art.4 della LR 65/2014)
- Campagna abitata  
(ai sensi dell'art.64 c.1 Lett.d della L.R. 65/2014)
- Campagna urbanizzata  
(ai sensi dell'art.64 c.1 Lett.d della L.R. 65/2014)
- Zone produttive  
(ai sensi dell'art.64 c.1 Lett.d della L.R. 65/2014)
- Aree di deposito  
(ai sensi dell'art.64 c.1 Lett.d della L.R. 65/2014)
- Zona di interesse territoriale  
(ai sensi dell'art.64 c.1 Lett.d della L.R. 65/2014)
- Zone turistico-ricettive  
(ai sensi dell'art.64 c.1 Lett.d della L.R. 65/2014)

SCALA 1: 2.000



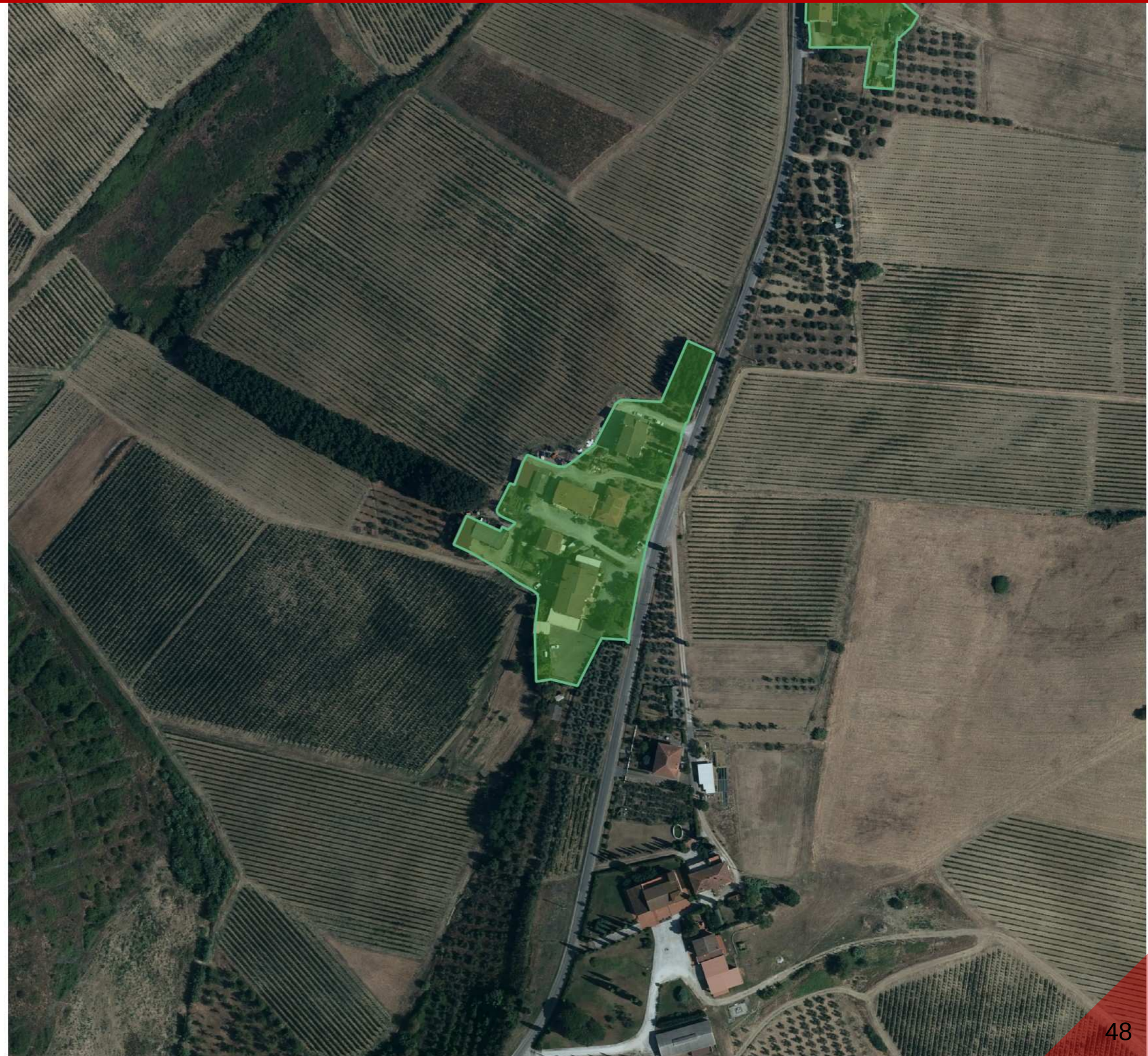


## Comune di Cerreto Guidi : 20 – Loc. C. Quattrini – Campagna abitata

- |                            |                          |
|----------------------------|--------------------------|
| 1 – Tramontana             | 17 – Casilotto           |
| 2 – Fornace                | 18 - Tozzini             |
| 3 – Rugiati                | 19 – Osteriaccia         |
| 4 - Quattrino              | <b>20 – C. Quattrini</b> |
| 5 – Poggio al Vento        | 21 – Casalvento          |
| 6 – P. la Buca             | 22 – 29 – Villa Ciuti    |
| 7- Villa Rinaldi           | 23 – Gugni               |
| 8 – 9 – 10 – La Fornacetta | 24 - Motta               |
| 11 – Poggio Benedetto      | 25 – Villa delle Rose    |
| 12 - Corte                 | 26 – P. Casanova         |
| 13 – P. Colmata            | 27 – Poggio di Montauto  |
| 14 – 15 – Acquaviva        | 28 - Collaiola           |
| 16 – C. Capiteta           | 30 – Podere Capezzini    |

-  Territorio urbanizzato  
(ai sensi dell'art.4 della LR 65/2014)
-  Campagna abitata  
(ai sensi dell'art.64 c.1 Lett.d della L.R. 65/2014)
-  Campagna urbanizzata  
(ai sensi dell'art.64 c.1 Lett.d della L.R. 65/2014)
-  Zone produttive  
(ai sensi dell'art-64 c.1 Lett.d della L.R. 65/2014)
-  Aree di deposito  
(ai sensi dell'art.64 c.1 Lett.d della L.R. 65/2014)
-  Zona di interesse territoriale  
(ai sensi dell'art.64 c.1 Lett.d della L.R. 65/2014)
-  Zone turistico-ricettive  
(ai sensi dell'art.64 c.1 Lett.d della L.R. 65/2014)

SCALA 1: 2.000



# Comune di Cerreto Guidi : 21 – Loc. Casalvento – Campagna abitata

- |                            |                         |
|----------------------------|-------------------------|
| 1 – Tramontana             | 17 – Casilotto          |
| 2 – Fornace                | 18 – Tozzini            |
| 3 – Rugiati                | 19 – Osteriaccia        |
| 4 – Quattrino              | 20 – C. Quattrini       |
| 5 – Poggio al Vento        | <b>21 – Casalvento</b>  |
| 6 – P. la Buca             | 22 – 29 – Villa Ciuti   |
| 7- Villa Rinaldi           | 23 – Gugnani            |
| 8 – 9 – 10 – La Fornacetta | 24 - Motta              |
| 11 – Poggio Benedetto      | 25 – Villa delle Rose   |
| 12 - Corte                 | 26 – P. Casanova        |
| 13 – P. Colmata            | 27 – Poggio di Montauto |
| 14 – 15 – Acquaviva        | 28 - Collaiola          |
| 16 – C. Capiteta           | 30 – Podere Capezzini   |

- Territorio urbanizzato  
(ai sensi dell'art.4 della LR 65/2014)
- Campagna abitata  
(ai sensi dell'art.64 c.1 Lett.d della L.R. 65/2014)
- Campagna urbanizzata  
(ai sensi dell'art.64 c.1 Lett.d della L.R. 65/2014)
- Zone produttive  
(ai sensi dell'art-64 c.1 Lett.d della L.R. 65/2014)
- Aree di deposito  
(ai sensi dell'art.64 c.1 Lett.d della L.R. 65/2014)
- Zona di interesse territoriale  
(ai sensi dell'art.64 c.1 Lett.d della L.R. 65/2014)
- Zone turistico-ricettive  
(ai sensi dell'art.64 c.1 Lett.d della L.R. 65/2014)

SCALA 1: 2.000

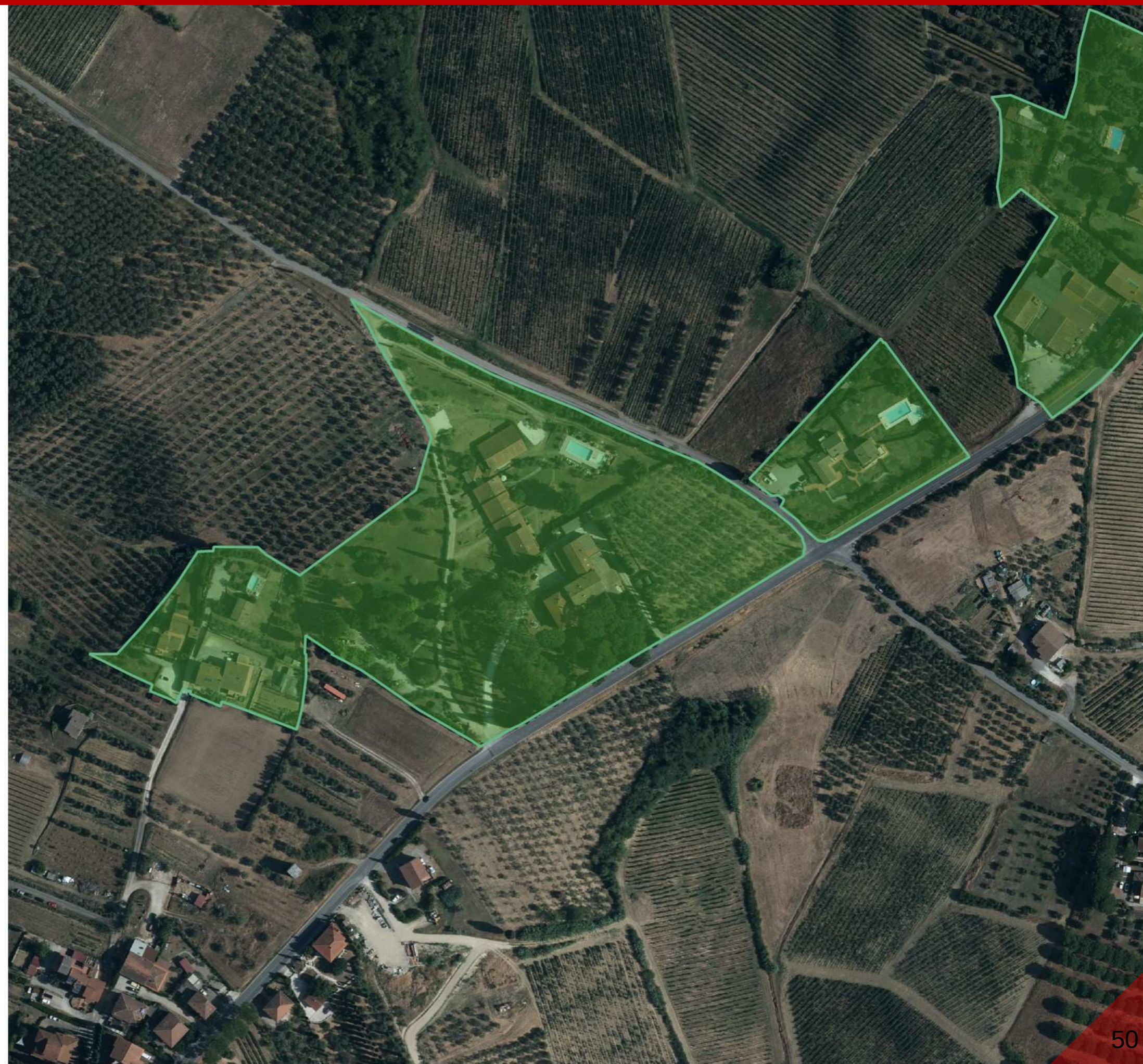


# Comune di Cerreto Guidi : 22 – 29 – Loc. Villa Ciuti – Campagna abitata

- |                            |                              |
|----------------------------|------------------------------|
| 1 – Tramontana             | 17 – Casilotto               |
| 2 – Fornace                | 18 - Tozzini                 |
| 3 – Rugiati                | 19 – Osteriaccia             |
| 4 - Quattrino              | 20 – C. Quattrini            |
| 5 – Poggio al Vento        | 21 – Casalvento              |
| 6 – P. la Buca             | <b>22 – 29 – Villa Ciuti</b> |
| 7- Villa Rinaldi           | 23 – Gugnani                 |
| 8 – 9 – 10 – La Fornacetta | 24 - Motta                   |
| 11 – Poggio Benedetto      | 25 – Villa delle Rose        |
| 12 - Corte                 | 26 – P. Casanova             |
| 13 – P. Colmata            | 27 – Poggio di Montauto      |
| 14 – 15 – Acquaviva        | 28 - Collaiola               |
| 16 – C. Capiteta           | 30 – Podere Capezzini        |

- Territorio urbanizzato  
(ai sensi dell'art.4 della LR 65/2014)
- Campagna abitata  
(ai sensi dell'art.64 c.1 Lett.d della L.R. 65/2014)
- Campagna urbanizzata  
(ai sensi dell'art.64 c.1 Lett.d della L.R. 65/2014)
- Zone produttive  
(ai sensi dell'art-64 c.1 Lett.d della L.R. 65/2014)
- Aree di deposito  
(ai sensi dell'art.64 c.1 Lett.d della L.R. 65/2014)
- Zona di interesse territoriale  
(ai sensi dell'art.64 c.1 Lett.d della L.R. 65/2014)
- Zone turistico-ricettive  
(ai sensi dell'art.64 c.1 Lett.d della L.R. 65/2014)

SCALA 1: 2.000



# Comune di Cerreto Guidi : 23 – Loc. Gugnani – Campagna abitata

- |                            |                         |
|----------------------------|-------------------------|
| 1 – Tramontana             | 17 – Casilotto          |
| 2 – Fornace                | 18 - Tozzini            |
| 3 – Rugiati                | 19 – Osteriaccia        |
| 4 - Quattrino              | 20 – C. Quattrini       |
| 5 – Poggio al Vento        | 21 – Casalvento         |
| 6 – P. la Buca             | 22 – 29 – Villa Ciuti   |
| 7- Villa Rinaldi           | <b>23 – Gugnani</b>     |
| 8 – 9 – 10 – La Fornacetta | 24 - Motta              |
| 11 – Poggio Benedetto      | 25 – Villa delle Rose   |
| 12 - Corte                 | 26 – P. Casanova        |
| 13 – P. Colmata            | 27 – Poggio di Montauto |
| 14 – 15 – Acquaviva        | 28 - Collaiola          |
| 16 – C. Capiteta           | 30 – Podere Capezzini   |

- Territorio urbanizzato  
(ai sensi dell'art.4 della LR 65/2014)
- Campagna abitata  
(ai sensi dell'art.64 c.1 Lett.d della L.R. 65/2014)
- Campagna urbanizzata  
(ai sensi dell'art.64 c.1 Lett.d della L.R. 65/2014)
- Zone produttive  
(ai sensi dell'art-64 c.1 Lett.d della L.R. 65/2014)
- Aree di deposito  
(ai sensi dell'art.64 c.1 Lett.d della L.R. 65/2014)
- Zona di interesse territoriale  
(ai sensi dell'art.64 c.1 Lett.d della L.R. 65/2014)
- Zone turistico-ricettive  
(ai sensi dell'art.64 c.1 Lett.d della L.R. 65/2014)

SCALA 1: 2.000



## Comune di Cerreto Guidi : 24 – Loc. Motta – Campagna abitata

- |                            |                         |
|----------------------------|-------------------------|
| 1 – Tramontana             | 17 – Casilotto          |
| 2 – Fornace                | 18 - Tozzini            |
| 3 – Rugiati                | 19 – Osteriaccia        |
| 4 - Quattrino              | 20 – C. Quattrini       |
| 5 – Poggio al Vento        | 21 – Casalvento         |
| 6 – P. la Buca             | 22 – 29 – Villa Ciuti   |
| 7- Villa Rinaldi           | 23 – Gugnani            |
| 8 – 9 – 10 – La Fornacetta | <b>24 - Motta</b>       |
| 11 – Poggio Benedetto      | 25 – Villa delle Rose   |
| 12 - Corte                 | 26 – P. Casanova        |
| 13 – P. Colmata            | 27 – Poggio di Montauto |
| 14 – 15 – Acquaviva        | 28 - Collaiola          |
| 16 – C. Capiteta           | 30 – Podere Capezzini   |

-  Territorio urbanizzato  
(ai sensi dell'art.4 della LR 65/2014)
-  Campagna abitata  
(ai sensi dell'art.64 c.1 Lett.d della L.R. 65/2014)
-  Campagna urbanizzata  
(ai sensi dell'art.64 c.1 Lett.d della L.R. 65/2014)
-  Zone produttive  
(ai sensi dell'art-64 c.1 Lett.d della L.R. 65/2014)
-  Aree di deposito  
(ai sensi dell'art.64 c.1 Lett.d della L.R. 65/2014)
-  Zona di interesse territoriale  
(ai sensi dell'art.64 c.1 Lett.d della L.R. 65/2014)
-  Zone turistico-ricettive  
(ai sensi dell'art.64 c.1 Lett.d della L.R. 65/2014)

SCALA 1: 2.000




# Comune di Cerreto Guidi : 25 – Loc. Villa delle Rose – Campagna abitata

- |                            |                              |
|----------------------------|------------------------------|
| 1 – Tramontana             | 17 – Casilotto               |
| 2 – Fornace                | 18 – Tozzini                 |
| 3 – Rugiati                | 19 – Osteriaccia             |
| 4 – Quattrino              | 20 – C. Quattrini            |
| 5 – Poggio al Vento        | 21 – Casalvento              |
| 6 – P. la Buca             | 22 – 29 – Villa Ciuti        |
| 7- Villa Rinaldi           | 23 – Gugnani                 |
| 8 – 9 – 10 – La Fornacetta | 24 - Motta                   |
| 11 – Poggio Benedetto      | <b>25 – Villa delle Rose</b> |
| 12 - Corte                 | 26 – P. Casanova             |
| 13 – P. Colmata            | 27 – Poggio di Montauto      |
| 14 – 15 – Acquaviva        | 28 - Collaiola               |
| 16 – C. Capiteta           | 30 – Podere Capezzini        |

- Territorio urbanizzato  
(ai sensi dell'art.4 della LR 65/2014)
- Campagna abitata  
(ai sensi dell'art.64 c.1 Lett.d della L.R. 65/2014)
- Campagna urbanizzata  
(ai sensi dell'art.64 c.1 Lett.d della L.R. 65/2014)
- Zone produttive  
(ai sensi dell'art.64 c.1 Lett.d della L.R. 65/2014)
- Aree di deposito  
(ai sensi dell'art.64 c.1 Lett.d della L.R. 65/2014)
- Zona di interesse territoriale  
(ai sensi dell'art.64 c.1 Lett.d della L.R. 65/2014)
- Zone turistico-ricettive  
(ai sensi dell'art.64 c.1 Lett.d della L.R. 65/2014)

SCALA 1: 2.000




## Comune di Cerreto Guidi : 26 – Loc. P. casanova – Campagna abitata

- |                            |                         |
|----------------------------|-------------------------|
| 1 – Tramontana             | 17 – Casilotto          |
| 2 – Fornace                | 18 - Tozzini            |
| 3 – Rugiati                | 19 – Osteriaccia        |
| 4 - Quattrino              | 20 – C. Quattrini       |
| 5 – Poggio al Vento        | 21 – Casalvento         |
| 6 – P. la Buca             | 22 – 29 – Villa Ciuti   |
| 7- Villa Rinaldi           | 23 – Gugnani            |
| 8 – 9 – 10 – La Fornacetta | 24 - Motta              |
| 11 – Poggio Benedetto      | 25 – Villa delle Rose   |
| 12 - Corte                 | <b>26 – P. Casanova</b> |
| 13 – P. Colmata            | 27 – Poggio di Montauto |
| 14 – 15 – Acquaviva        | 28 - Collaiola          |
| 16 – C. Capiteta           | 30 – Podere Capezzini   |

-  Territorio urbanizzato  
(ai sensi dell'art.4 della LR 65/2014)
-  Campagna abitata  
(ai sensi dell'art.64 c.1 Lett.d della L.R. 65/2014)
-  Campagna urbanizzata  
(ai sensi dell'art.64 c.1 Lett.d della L.R. 65/2014)
-  Zone produttive  
(ai sensi dell'art-64 c.1 Lett.d della L.R. 65/2014)
-  Aree di deposito  
(ai sensi dell'art.64 c.1 Lett.d della L.R. 65/2014)
-  Zona di interesse territoriale  
(ai sensi dell'art.64 c.1 Lett.d della L.R. 65/2014)
-  Zone turistico-ricettive  
(ai sensi dell'art.64 c.1 Lett.d della L.R. 65/2014)

SCALA 1: 2.000



## Comune di Cerreto Guidi : 27 – Loc. Poggio di Montauto – Campagna abitata

- |                            |                                |
|----------------------------|--------------------------------|
| 1 – Tramontana             | 17 – Casilotto                 |
| 2 – Fornace                | 18 - Tozzini                   |
| 3 – Rugiati                | 19 – Osteriaccia               |
| 4 - Quattrino              | 20 – C. Quattrini              |
| 5 – Poggio al Vento        | 21 – Casalvento                |
| 6 – P. la Buca             | 22 – 29 – Villa Ciuti          |
| 7- Villa Rinaldi           | 23 – Gugnani                   |
| 8 – 9 – 10 – La Fornacetta | 24 - Motta                     |
| 11 – Poggio Benedetto      | 25 – Villa delle Rose          |
| 12 - Corte                 | 26 – P. Casanova               |
| 13 – P. Colmata            | <b>27 – Poggio di Montauto</b> |
| 14 – 15 – Acquaviva        | 28 - Collaiola                 |
| 16 – C. Capiteta           | 30 – Podere Capezzini          |

-  Territorio urbanizzato  
(ai sensi dell'art.4 della LR 65/2014)
-  Campagna abitata  
(ai sensi dell'art.64 c.1 Lett.d della L.R. 65/2014)
-  Campagna urbanizzata  
(ai sensi dell'art.64 c.1 Lett.d della L.R. 65/2014)
-  Zone produttive  
(ai sensi dell'art.64 c.1 Lett.d della L.R. 65/2014)
-  Aree di deposito  
(ai sensi dell'art.64 c.1 Lett.d della L.R. 65/2014)
-  Zona di interesse territoriale  
(ai sensi dell'art.64 c.1 Lett.d della L.R. 65/2014)
-  Zone turistico-ricettive  
(ai sensi dell'art.64 c.1 Lett.d della L.R. 65/2014)

SCALA 1: 2.000





## Comune di Cerreto Guidi : 28 – Loc. Collaiola – Campagna abitata

- |                            |                         |
|----------------------------|-------------------------|
| 1 – Tramontana             | 17 – Casilotto          |
| 2 – Fornace                | 18 – Tozzini            |
| 3 – Rugiati                | 19 – Osteriaccia        |
| 4 – Quattrino              | 20 – C. Quattrini       |
| 5 – Poggio al Vento        | 21 – Casalvento         |
| 6 – P. la Buca             | 22 – 29 – Villa Ciuti   |
| 7- Villa Rinaldi           | 23 – Guznani            |
| 8 – 9 – 10 – La Fornacetta | 24 - Motta              |
| 11 – Poggio Benedetto      | 25 – Villa delle Rose   |
| 12 - Corte                 | 26 – P. Casanova        |
| 13 – P. Colmata            | 27 – Poggio di Montauto |
| 14 – 15 – Acquaviva        | <b>28 - Collaiola</b>   |
| 16 – C. Capiteta           | 30 – Podere Capezzini   |

-  Territorio urbanizzato  
(ai sensi dell'art.4 della LR 65/2014)
-  Campagna abitata  
(ai sensi dell'art.64 c.1 Lett.d della L.R. 65/2014)
-  Campagna urbanizzata  
(ai sensi dell'art.64 c.1 Lett.d della L.R. 65/2014)
-  Zone produttive  
(ai sensi dell'art.64 c.1 Lett.d della L.R. 65/2014)
-  Aree di deposito  
(ai sensi dell'art.64 c.1 Lett.d della L.R. 65/2014)
-  Zona di interesse territoriale  
(ai sensi dell'art.64 c.1 Lett.d della L.R. 65/2014)
-  Zone turistico-ricettive  
(ai sensi dell'art.64 c.1 Lett.d della L.R. 65/2014)

SCALA 1: 2.000

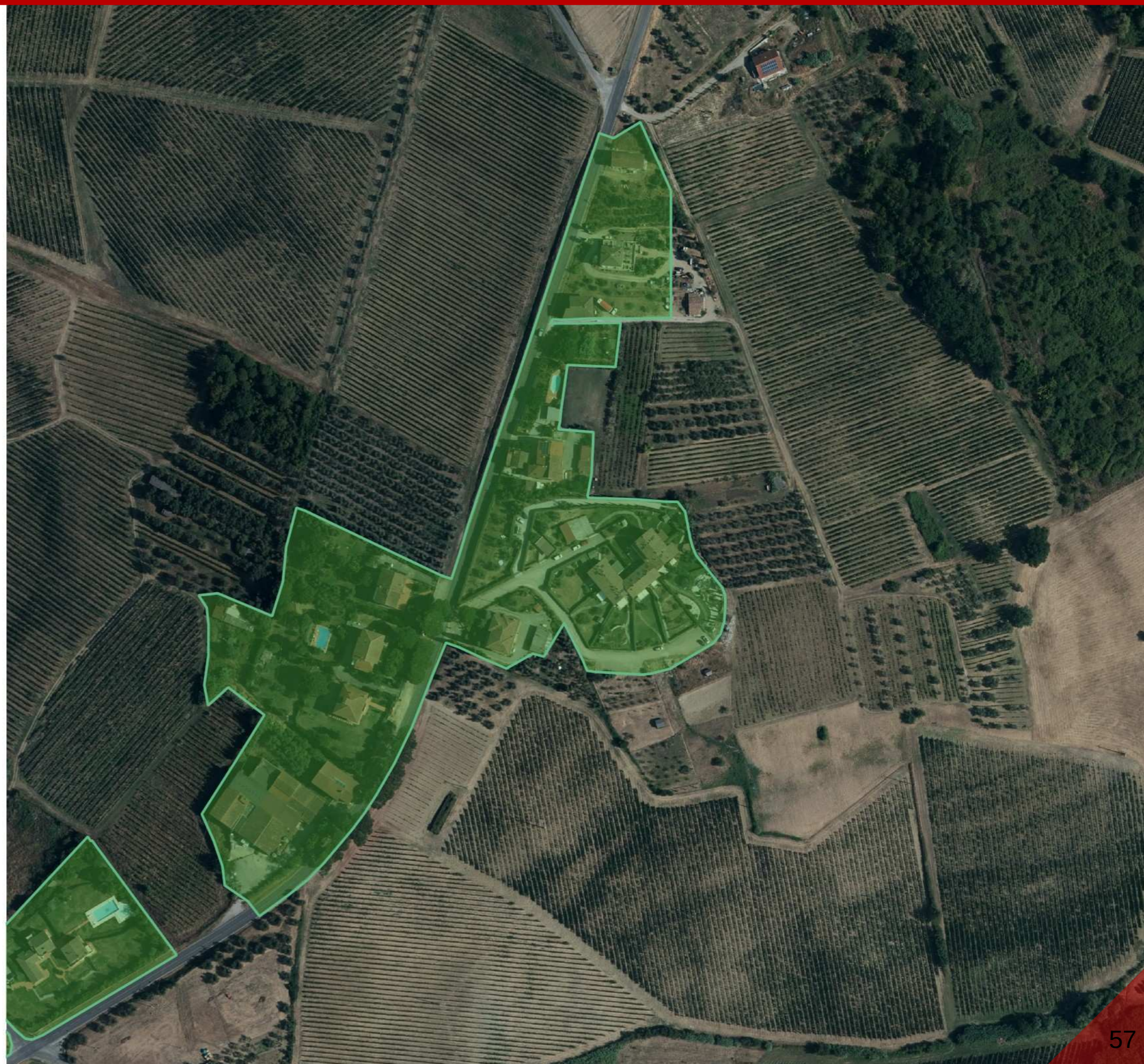


# Comune di Cerreto Guidi : 30 – Loc. podere Capezzini – Campagna abitata

- |                            |                              |
|----------------------------|------------------------------|
| 1 – Tramontana             | 17 – Casilotto               |
| 2 – Fornace                | 18 - Tozzini                 |
| 3 – Rugiati                | 19 – Osteriaccia             |
| 4 - Quattrino              | 20 – C. Quattrini            |
| 5 – Poggio al Vento        | 21 – Casalvento              |
| 6 – P. la Buca             | 22 – 29 – Villa Ciuti        |
| 7- Villa Rinaldi           | 23 – Gugnani                 |
| 8 – 9 – 10 – La Fornacetta | 24 - Motta                   |
| 11 – Poggio Benedetto      | 25 – Villa delle Rose        |
| 12 - Corte                 | 26 – P. Casanova             |
| 13 – P. Colmata            | 27 – Poggio di Montauto      |
| 14 – 15 – Acquaviva        | 28 - Collaiola               |
| 16 – C. Capiteta           | <b>30 – Podere Capezzini</b> |

- Territorio urbanizzato  
(ai sensi dell'art.4 della LR 65/2014)
- Campagna abitata  
(ai sensi dell'art.64 c.1 Lett.d della L.R. 65/2014)
- Campagna urbanizzata  
(ai sensi dell'art.64 c.1 Lett.d della L.R. 65/2014)
- Zone produttive  
(ai sensi dell'art.64 c.1 Lett.d della L.R. 65/2014)
- Aree di deposito  
(ai sensi dell'art.64 c.1 Lett.d della L.R. 65/2014)
- Zona di interesse territoriale  
(ai sensi dell'art.64 c.1 Lett.d della L.R. 65/2014)
- Zone turistico-ricettive  
(ai sensi dell'art.64 c.1 Lett.d della L.R. 65/2014)

SCALA 1: 2.000



# 1 - Loc. Cerreto Guidi – capoluogo e relativi aggregati – Campagna urbanizzata

- 1 - Acquaviva
- 2 - Cavallina
- 3 - Badalino
- 4 - 5 - Podere Magione
- 6 - 7 - Acqueratina
- 8 - Casino
- 9 - C. Antonini
- 10 - I Berni
- 11 - La Motta
- 12 - P. Adua
- 13 - San Pietri I
- 14 - Lazzaretto



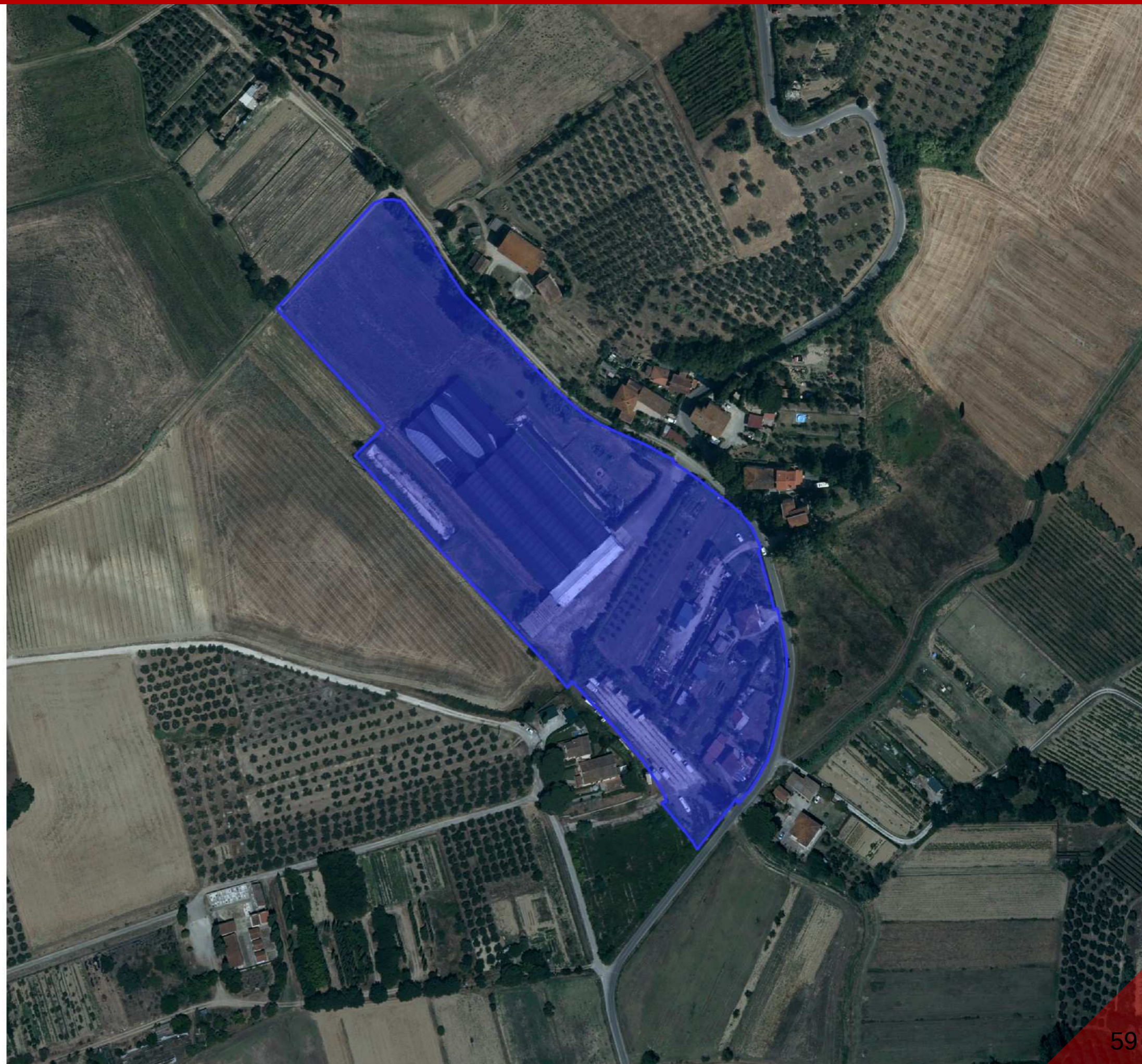
SCALA 1: 40.000

# Comune di Cerreto Guidi 1 - Loc. Acquaviva – Campagna urbanizzata

- 1 - Acquaviva
- 2 - Cavallina
- 3 - Badalino
- 4 - 5 - Podere Magione
- 6 - 7 - Acqueratina
- 8 - Casino
- 9 - C. Antonini
- 10 - I Berni
- 11 - La Motta
- 12 - P. Adua
- 13 - San Pietri I
- 14 - Lazzaretto

-  Territorio urbanizzato  
(ai sensi dell'art.4 della LR 65/2014)
-  Campagna abitata  
(ai sensi dell'art.64 c.1 Lett.d della L.R. 65/2014)
-  Campagna urbanizzata  
(ai sensi dell'art.64 c.1 Lett.d della L.R. 65/2014)
-  Zone produttive  
(ai sensi dell'art.64 c.1 Lett.d della L.R. 65/2014)
-  Aree di deposito  
(ai sensi dell'art.64 c.1 Lett.d della L.R. 65/2014)
-  Zona di interesse territoriale  
(ai sensi dell'art.64 c.1 Lett.d della L.R. 65/2014)
-  Zone turistico-ricettive  
(ai sensi dell'art.64 c.1 Lett.d della L.R. 65/2014)

SCALA 1: 2.000

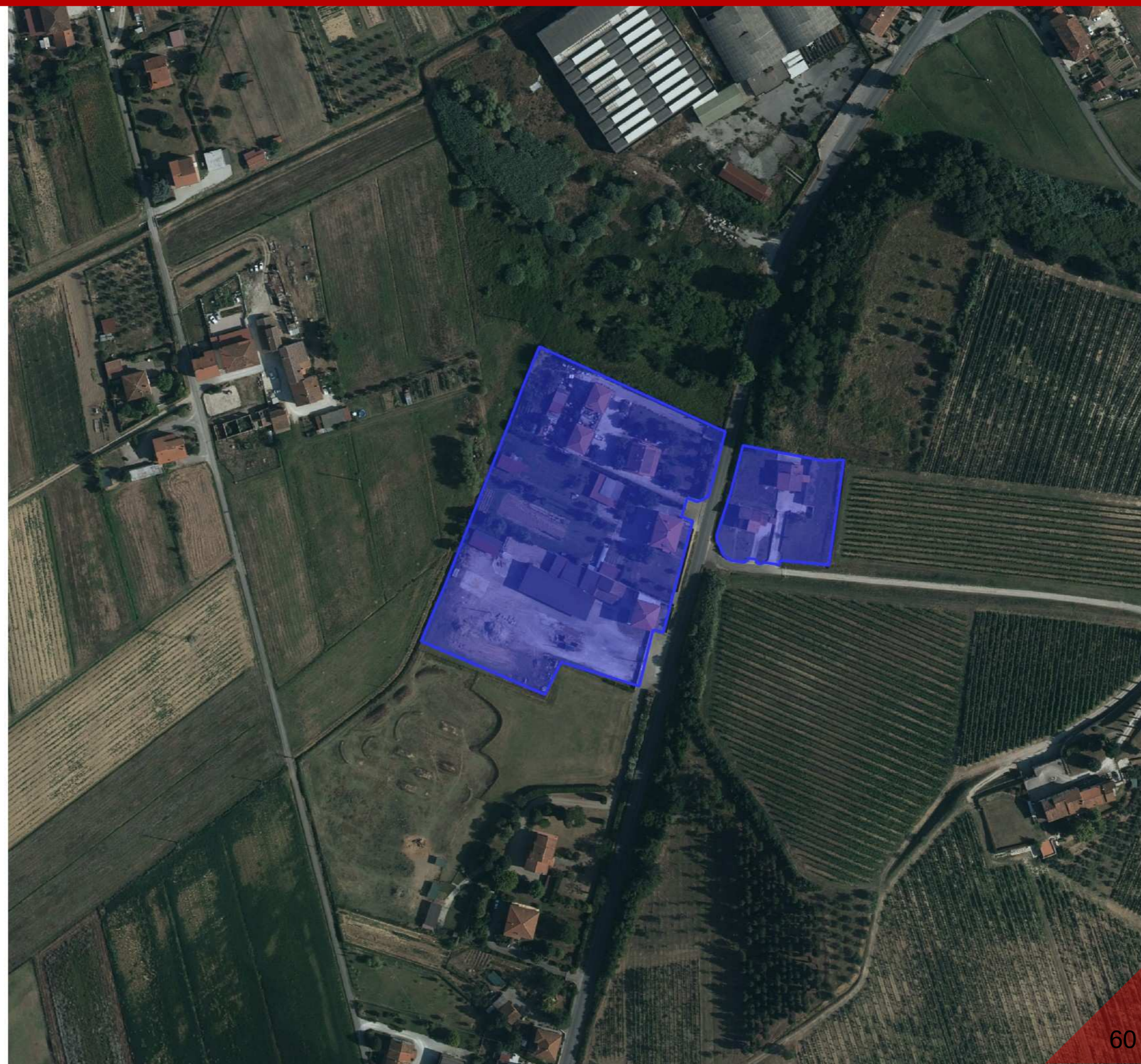


## Comune di Cerreto Guidi 2 – Loc. Cavallina – Campagna urbanizzata

- 1 - Acquaviva
- 2 – Cavallina
- 3 – Badalino
- 4 – 5 – Podere Magione
- 6 - 7 – Acqueratina
- 8 - Casino
- 9 – C. Antonini
- 10 – I Berni
- 11 - La Motta
- 12 – P. Adua
- 13 – San Pietri I
- 14 - Lazzaretto

-  Territorio urbanizzato  
(ai sensi dell'art.4 della LR 65/2014)
-  Campagna abitata  
(ai sensi dell'art.64 c.1 Lett.d della L.R. 65/2014)
-  Campagna urbanizzata  
(ai sensi dell'art.64 c.1 Lett.d della L.R. 65/2014)
-  Zone produttive  
(ai sensi dell'art.64 c.1 Lett.d della L.R. 65/2014)
-  Aree di deposito  
(ai sensi dell'art.64 c.1 Lett.d della L.R. 65/2014)
-  Zona di interesse territoriale  
(ai sensi dell'art.64 c.1 Lett.d della L.R. 65/2014)
-  Zone turistico-ricettive  
(ai sensi dell'art.64 c.1 Lett.d della L.R. 65/2014)

SCALA 1: 2.000

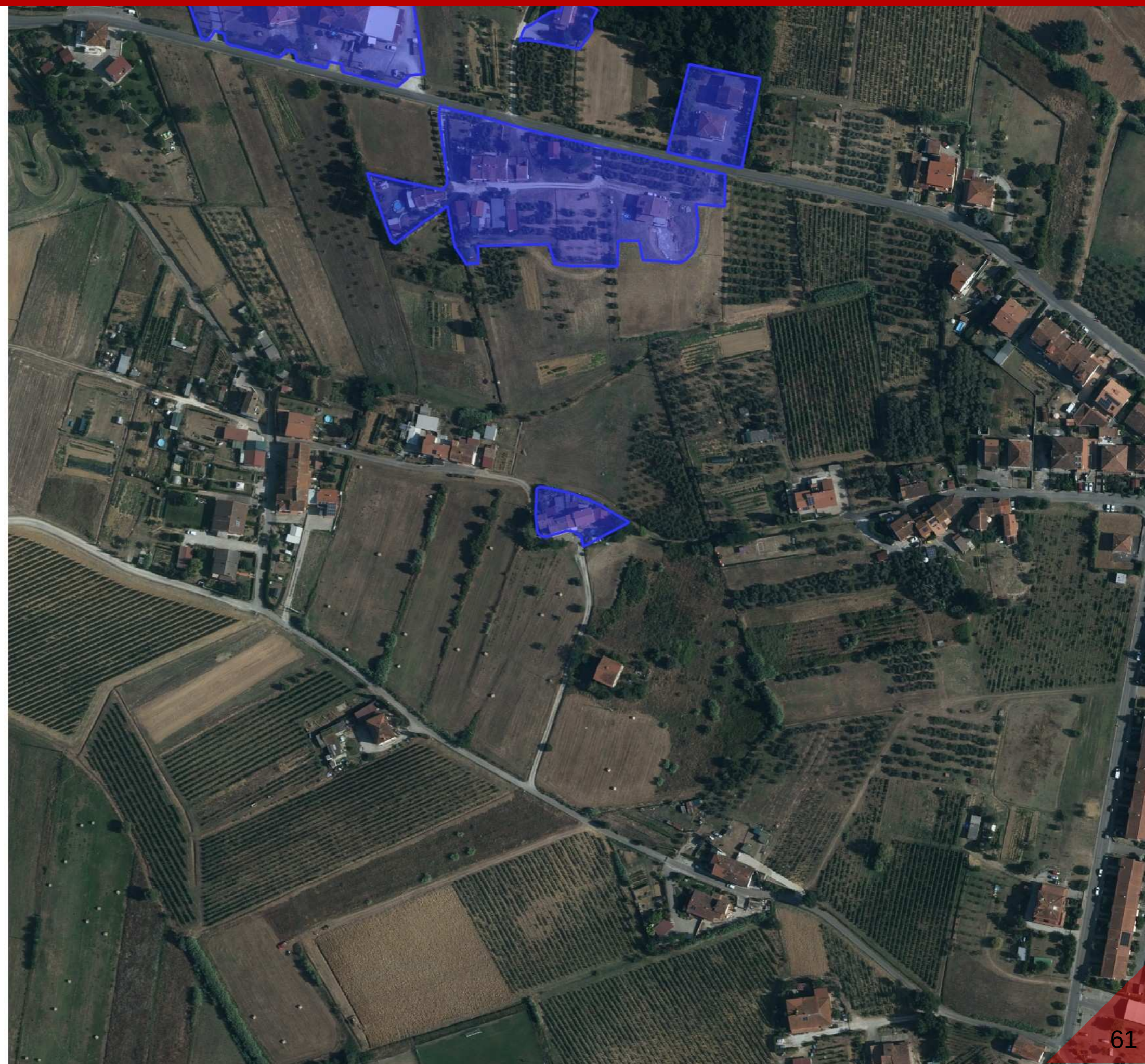


## Comune di Cerreto Guidi 3 – Loc. Badalino – Campagna urbanizzata

- 1 - Acquaviva
- 2 - Cavallina
- 3 - Badalino**
- 4 - 5 - Podere Magione
- 6 - 7 - Acqueratina
- 8 - Casino
- 9 - C. Antonini
- 10 - I Berni
- 11 - La Motta
- 12 - P. Adua
- 13 - San Pietri I
- 14 - Lazzaretto

-  Territorio urbanizzato  
(ai sensi dell'art.4 della LR 65/2014)
-  Campagna abitata  
(ai sensi dell'art.64 c.1 Lett.d della L.R. 65/2014)
-  Campagna urbanizzata  
(ai sensi dell'art.64 c.1 Lett.d della L.R. 65/2014)
-  Zone produttive  
(ai sensi dell'art.64 c.1 Lett.d della L.R. 65/2014)
-  Aree di deposito  
(ai sensi dell'art.64 c.1 Lett.d della L.R. 65/2014)
-  Zona di interesse territoriale  
(ai sensi dell'art.64 c.1 Lett.d della L.R. 65/2014)
-  Zone turistico-ricettive  
(ai sensi dell'art.64 c.1 Lett.d della L.R. 65/2014)

SCALA 1: 2.000

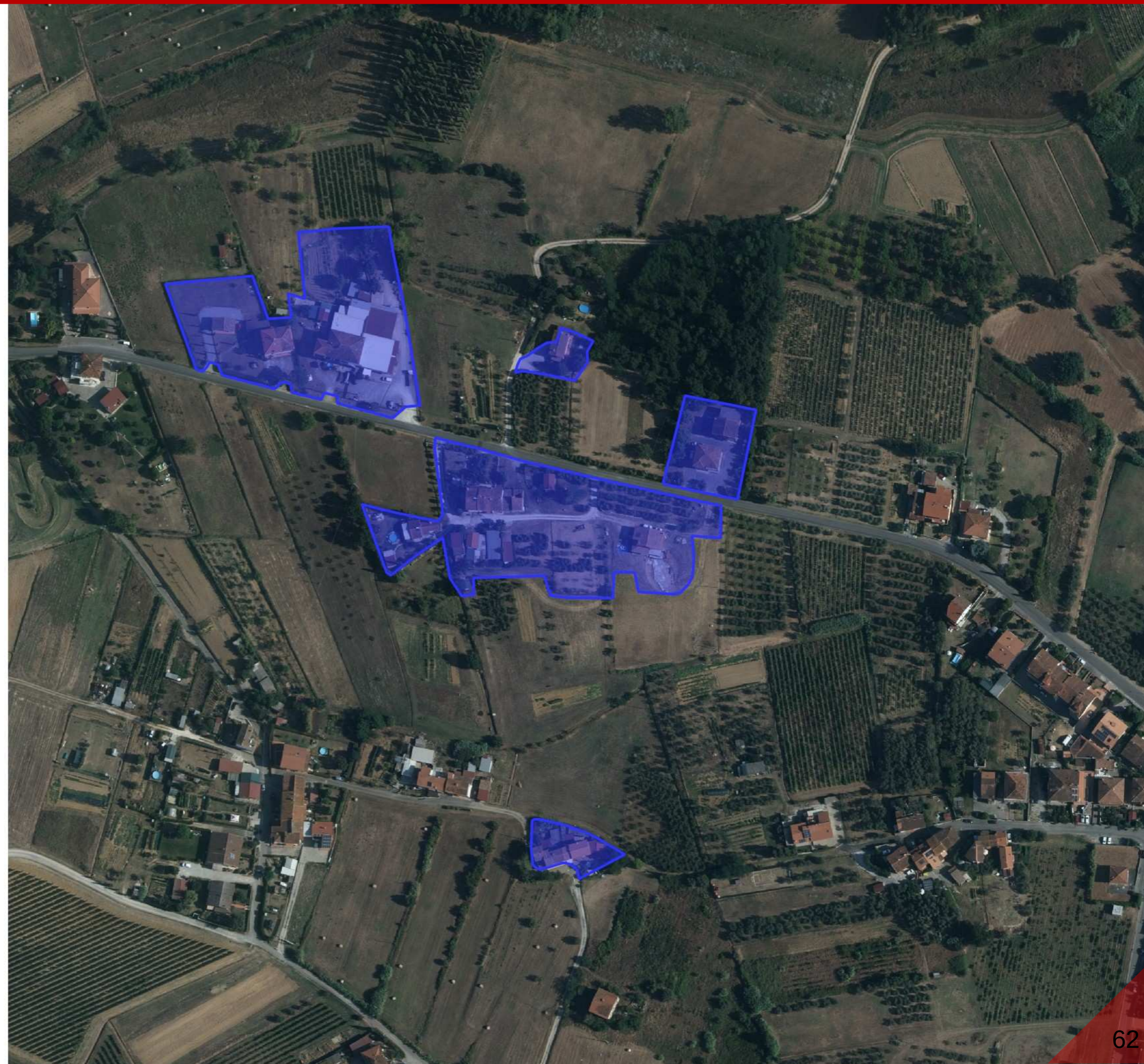


## Comune di Cerreto Guidi 4 - 5 - Loc. Morelli – Campagna urbanizzata

- 1 - Acquaviva
- 2 - Cavallina
- 3 - Badalino
- 4 - 5 - Podere Magione**
- 6 - 7 - Acqueratina
- 8 - Casino
- 9 - C. Antonini
- 10 - I Berni
- 11 - La Motta
- 12 - P. Adua
- 13 - San Pietri I
- 14 - Lazzaretto

-  Territorio urbanizzato  
(ai sensi dell'art.4 della LR 65/2014)
-  Campagna abitata  
(ai sensi dell'art.64 c.1 Lett.d della L.R. 65/2014)
-  Campagna urbanizzata  
(ai sensi dell'art.64 c.1 Lett.d della L.R. 65/2014)
-  Zone produttive  
(ai sensi dell'art.64 c.1 Lett.d della L.R. 65/2014)
-  Aree di deposito  
(ai sensi dell'art.64 c.1 Lett.d della L.R. 65/2014)
-  Zona di interesse territoriale  
(ai sensi dell'art.64 c.1 Lett.d della L.R. 65/2014)
-  Zone turistico-ricettive  
(ai sensi dell'art.64 c.1 Lett.d della L.R. 65/2014)

SCALA 1: 2.000

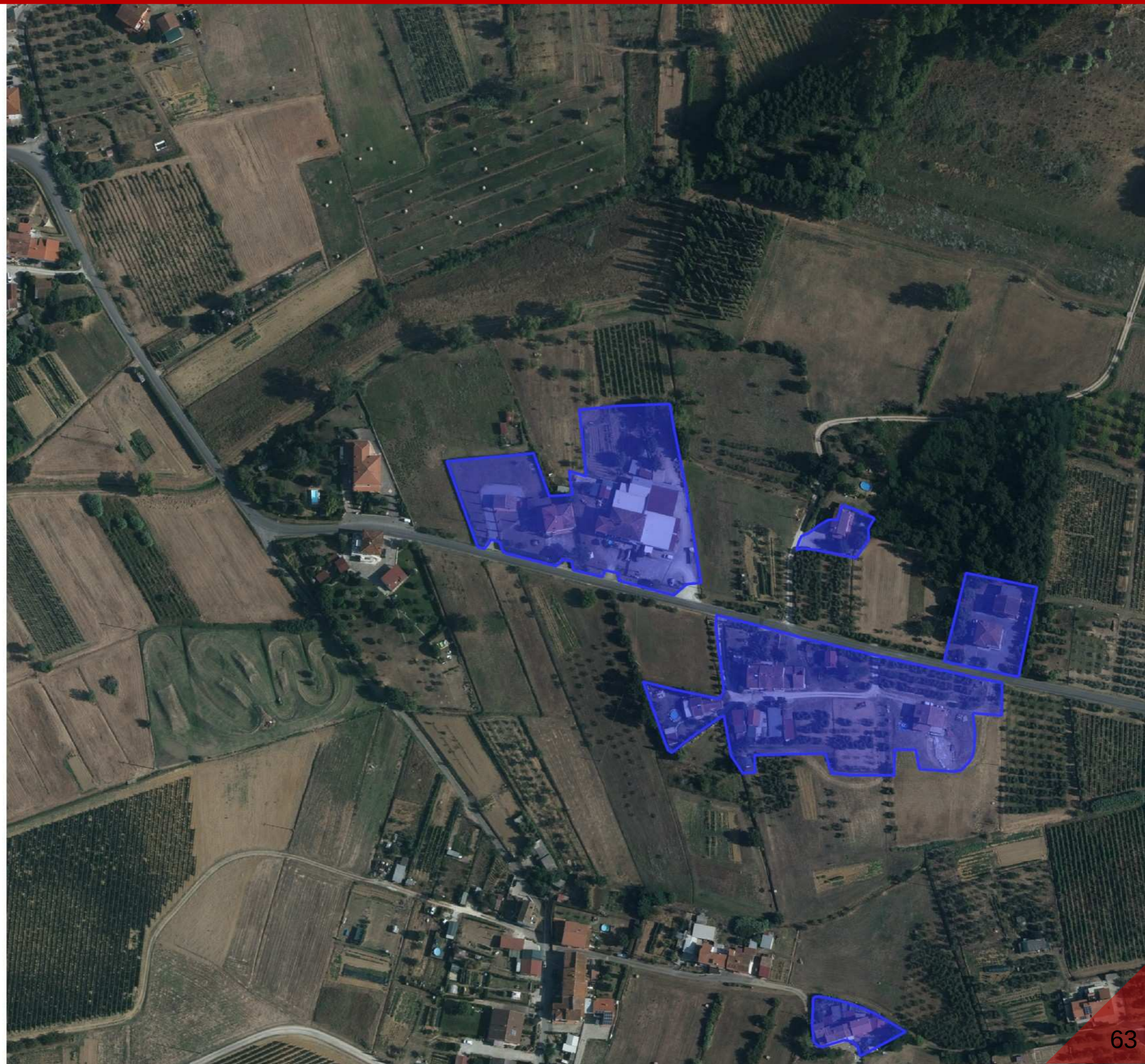


## Comune di Cerreto Guidi: 6 – 7 - Loc. Acqueratina – Campagna urbanizzata

- 1 - Acquaviva
- 2 - Cavallina
- 3 - Badalino
- 4 - 5 - Podere Magione
- 6 - 7 - Acqueratina**
- 8 - Casino
- 9 - C. Antonini
- 10 - I Berni
- 11 - La Motta
- 12 - P. Adua
- 13 - San Pietri I
- 14 - Lazzaretto

-  Territorio urbanizzato  
(ai sensi dell'art.4 della LR 65/2014)
-  Campagna abitata  
(ai sensi dell'art.64 c.1 Lett.d della L.R. 65/2014)
-  Campagna urbanizzata  
(ai sensi dell'art.64 c.1 Lett.d della L.R. 65/2014)
-  Zone produttive  
(ai sensi dell'art.64 c.1 Lett.d della L.R. 65/2014)
-  Aree di deposito  
(ai sensi dell'art.64 c.1 Lett.d della L.R. 65/2014)
-  Zona di interesse territoriale  
(ai sensi dell'art.64 c.1 Lett.d della L.R. 65/2014)
-  Zone turistico-ricettive  
(ai sensi dell'art.64 c.1 Lett.d della L.R. 65/2014)

SCALA 1: 2.000



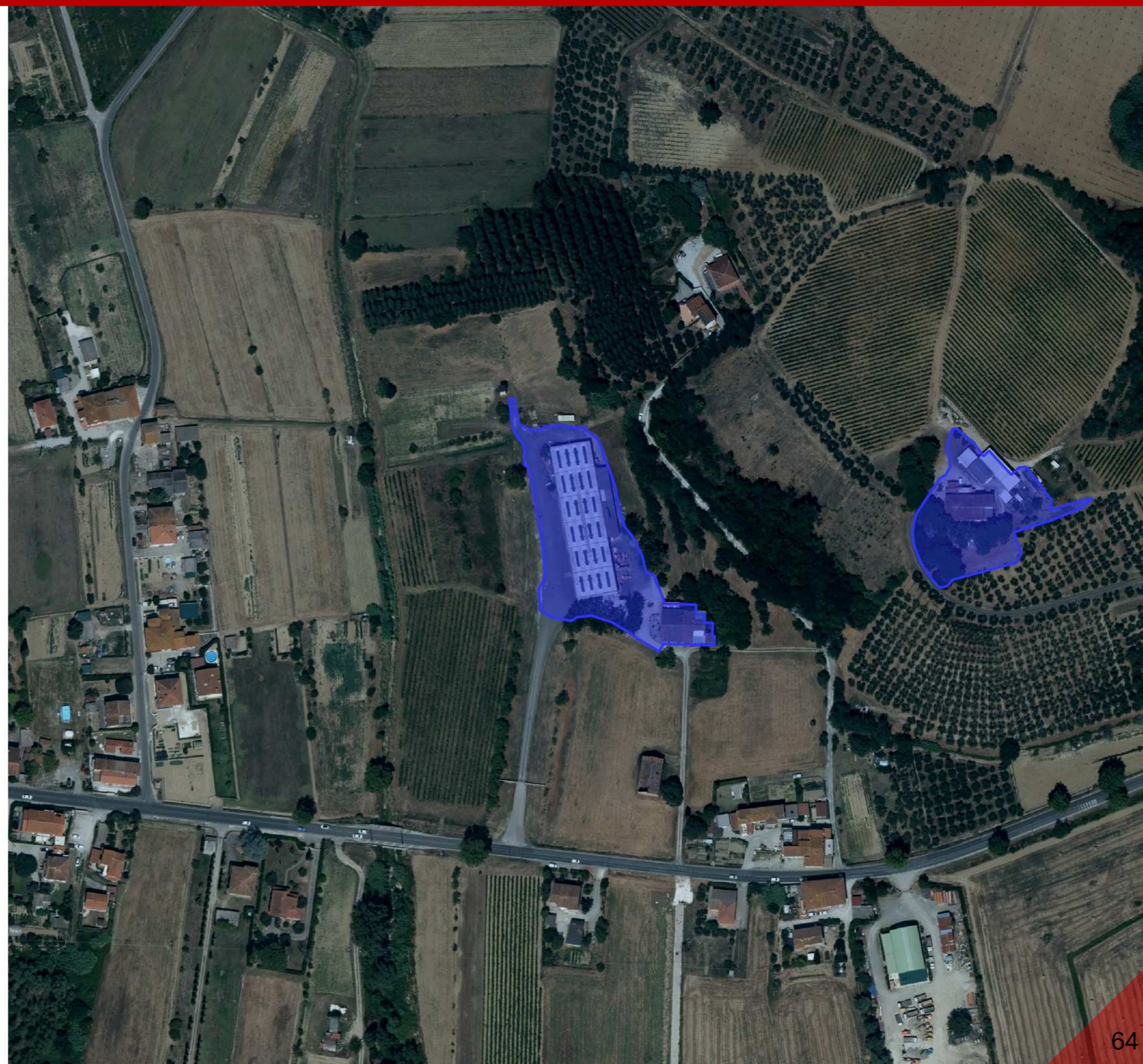


## Comune di Cerreto Guidi: 8 – Loc. Casino – Campagna urbanizzata

- 1 - Acquaviva
- 2 - Cavallina
- 3 - Badalino
- 4 - 5 - Podere Magione
- 6 - 7 - Acqueratina
- 8 - Casino**
- 9 - C. Antonini
- 10 - I Berni
- 11 - La Motta
- 12 - P. Adua
- 13 - San Pietri I
- 14 - Lazzaretto

-  Territorio urbanizzato  
(ai sensi dell'art.4 della LR 65/2014)
-  Campagna abitata  
(ai sensi dell'art.64 c.1 Lett.d della L.R. 65/2014)
-  Campagna urbanizzata  
(ai sensi dell'art.64 c.1 Lett.d della L.R. 65/2014)
-  Zone produttive  
(ai sensi dell'art.64 c.1 Lett.d della L.R. 65/2014)
-  Aree di deposito  
(ai sensi dell'art.64 c.1 Lett.d della L.R. 65/2014)
-  Zona di interesse territoriale  
(ai sensi dell'art.64 c.1 Lett.d della L.R. 65/2014)
-  Zone turistico-ricettive  
(ai sensi dell'art.64 c.1 Lett.d della L.R. 65/2014)

SCALA 1: 2.000




## Comune di Cerreto Guidi: 9- Loc. C. Antonini – Campagna urbanizzata

- 1 - Acquaviva
- 2 - Cavallina
- 3 - Badalino
- 4 - 5 - Podere Magione
- 6 - 7 - Acqueratina
- 8 - Casino
- 9 - C. Antonini**
- 10 - I Berni
- 11 - La Motta
- 12 - P. Adua
- 13 - San Pietri I
- 14 - Lazzaretto

-  Territorio urbanizzato  
(ai sensi dell'art.4 della LR 65/2014)
-  Campagna abitata  
(ai sensi dell'art.64 c.1 Lett.d della L.R. 65/2014)
-  Campagna urbanizzata  
(ai sensi dell'art.64 c.1 Lett.d della L.R. 65/2014)
-  Zone produttive  
(ai sensi dell'art.64 c.1 Lett.d della L.R. 65/2014)
-  Aree di deposito  
(ai sensi dell'art.64 c.1 Lett.d della L.R. 65/2014)
-  Zona di interesse territoriale  
(ai sensi dell'art.64 c.1 Lett.d della L.R. 65/2014)
-  Zone turistico-ricettive  
(ai sensi dell'art.64 c.1 Lett.d della L.R. 65/2014)

SCALA 1: 2.000

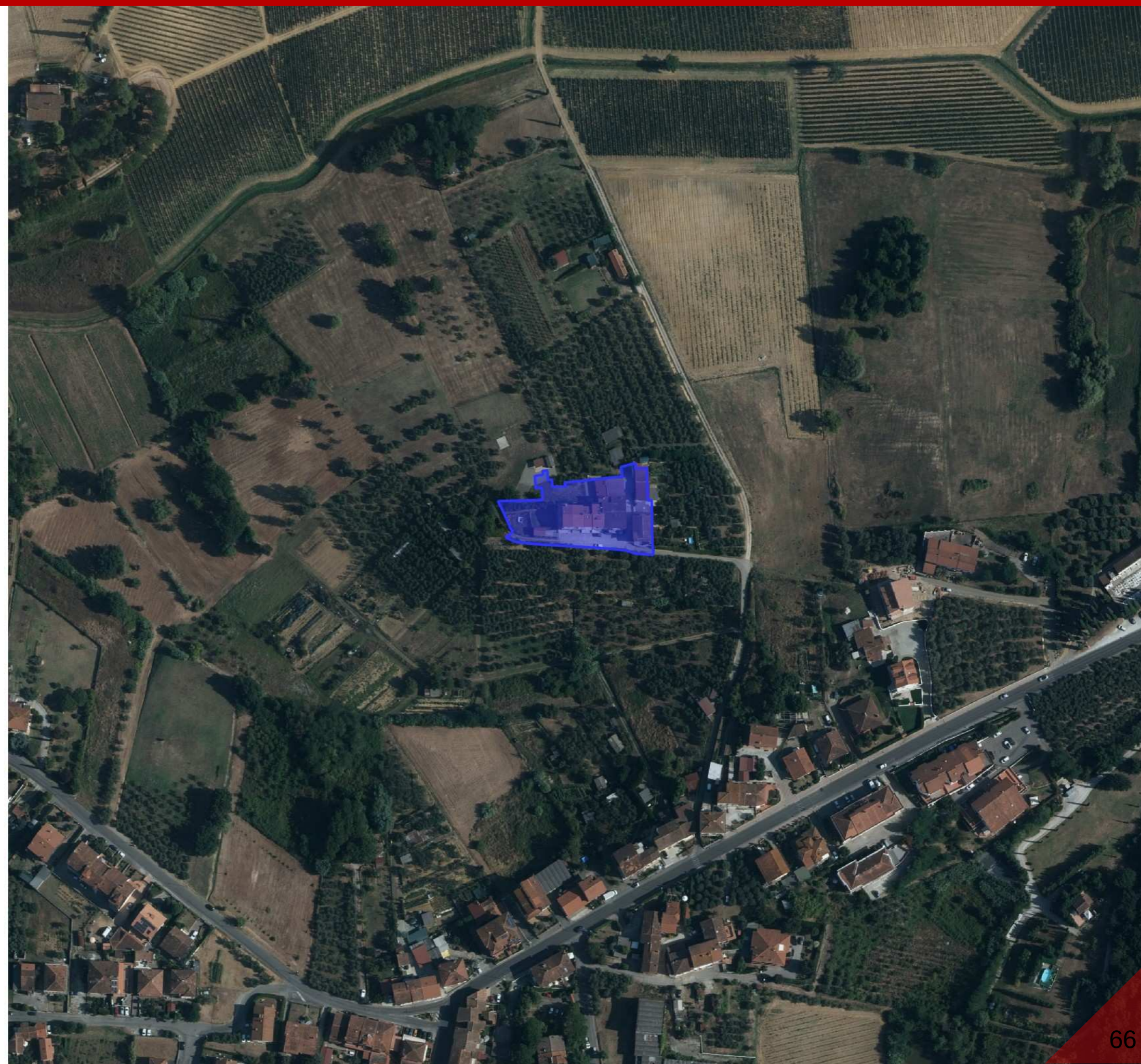


## Comune di Cerreto Guidi: 10 - Loc. I Berni – Campagna urbanizzata

- 1 - Acquaviva
- 2 - Cavallina
- 3 - Badalino
- 4 - 5 - Podere Magione
- 6 - 7 - Acqueratina
- 8 - Casino
- 9 - C. Antonini
- 10 - I Berni**
- 11 - La Motta
- 12 - P. Adua
- 13 - San Pietri I
- 14 - Lazzaretto

-  Territorio urbanizzato  
(ai sensi dell'art.4 della LR 65/2014)
-  Campagna abitata  
(ai sensi dell'art.64 c.1 Lett.d della L.R. 65/2014)
-  Campagna urbanizzata  
(ai sensi dell'art.64 c.1 Lett.d della L.R. 65/2014)
-  Zone produttive  
(ai sensi dell'art.64 c.1 Lett.d della L.R. 65/2014)
-  Aree di deposito  
(ai sensi dell'art.64 c.1 Lett.d della L.R. 65/2014)
-  Zona di interesse territoriale  
(ai sensi dell'art.64 c.1 Lett.d della L.R. 65/2014)
-  Zone turistico-ricettive  
(ai sensi dell'art.64 c.1 Lett.d della L.R. 65/2014)

SCALA 1: 2.000

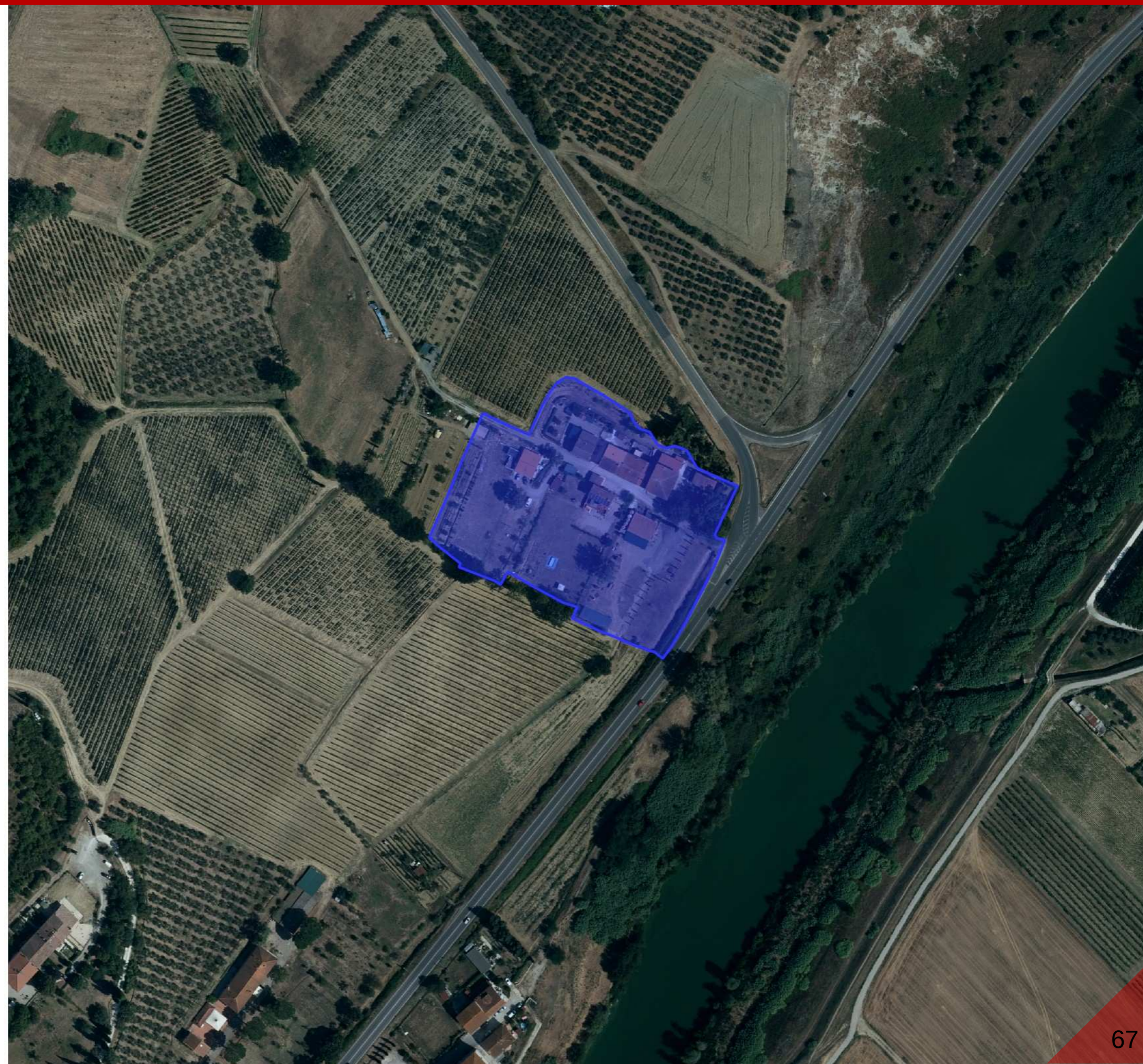


## Comune di Cerreto Guidi: 11 - Loc. La Motta – Campagna urbanizzata

- 1 - Acquaviva
- 2 - Cavallina
- 3 - Badalino
- 4 - 5 - Podere Magione
- 6 - 7 - Acqueratina
- 8 - Casino
- 9 - C. Antonini
- 10 - I Berni
- 11 - La Motta**
- 12 - P. Adua
- 13 - San Pietri I
- 14 - Lazzaretto

-  Territorio urbanizzato  
(ai sensi dell'art.4 della LR 65/2014)
-  Campagna abitata  
(ai sensi dell'art.64 c.1 Lett.d della L.R. 65/2014)
-  Campagna urbanizzata  
(ai sensi dell'art.64 c.1 Lett.d della L.R. 65/2014)
-  Zone produttive  
(ai sensi dell'art.64 c.1 Lett.d della L.R. 65/2014)
-  Aree di deposito  
(ai sensi dell'art.64 c.1 Lett.d della L.R. 65/2014)
-  Zona di interesse territoriale  
(ai sensi dell'art.64 c.1 Lett.d della L.R. 65/2014)
-  Zone turistico-ricettive  
(ai sensi dell'art.64 c.1 Lett.d della L.R. 65/2014)

SCALA 1: 2.000

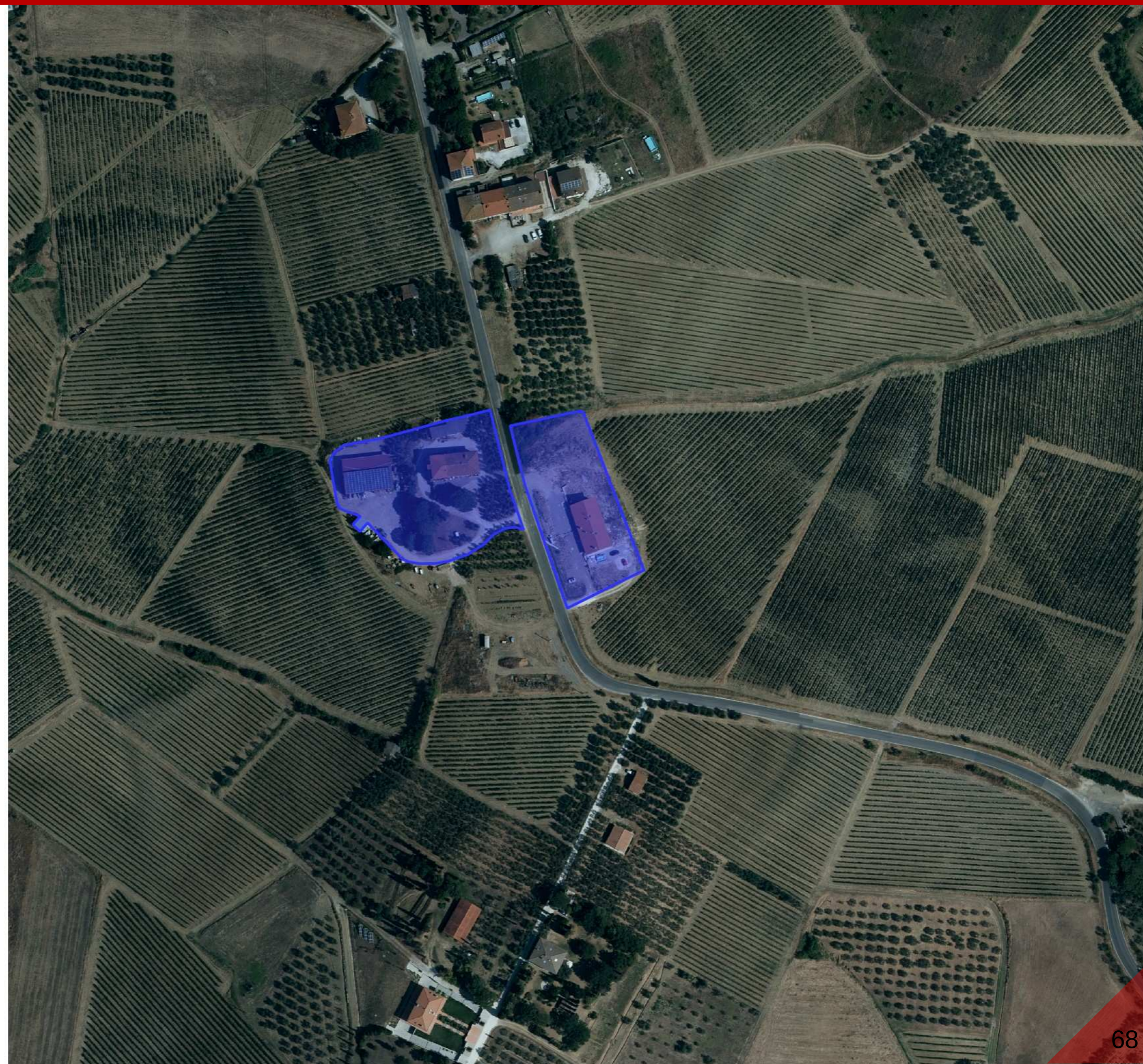


## Comune di Cerreto Guidi: 12- Loc. P. Adua – Campagna urbanizzata

- 1 - Acquaviva
- 2 - Cavallina
- 3 - Badalino
- 4 - 5 - Podere Magione
- 6 - 7 - Acqueratina
- 8 - Casino
- 9 - C. Antonini
- 10 - I Berni
- 11 - La Motta
- 12 - P. Adua**
- 13 - San Pietri I
- 14 - Lazzaretto

-  Territorio urbanizzato  
(ai sensi dell'art.4 della LR 65/2014)
-  Campagna abitata  
(ai sensi dell'art.64 c.1 Lett.d della L.R. 65/2014)
-  Campagna urbanizzata  
(ai sensi dell'art.64 c.1 Lett.d della L.R. 65/2014)
-  Zone produttive  
(ai sensi dell'art.64 c.1 Lett.d della L.R. 65/2014)
-  Aree di deposito  
(ai sensi dell'art.64 c.1 Lett.d della L.R. 65/2014)
-  Zona di interesse territoriale  
(ai sensi dell'art.64 c.1 Lett.d della L.R. 65/2014)
-  Zone turistico-ricettive  
(ai sensi dell'art.64 c.1 Lett.d della L.R. 65/2014)

SCALA 1: 2.000

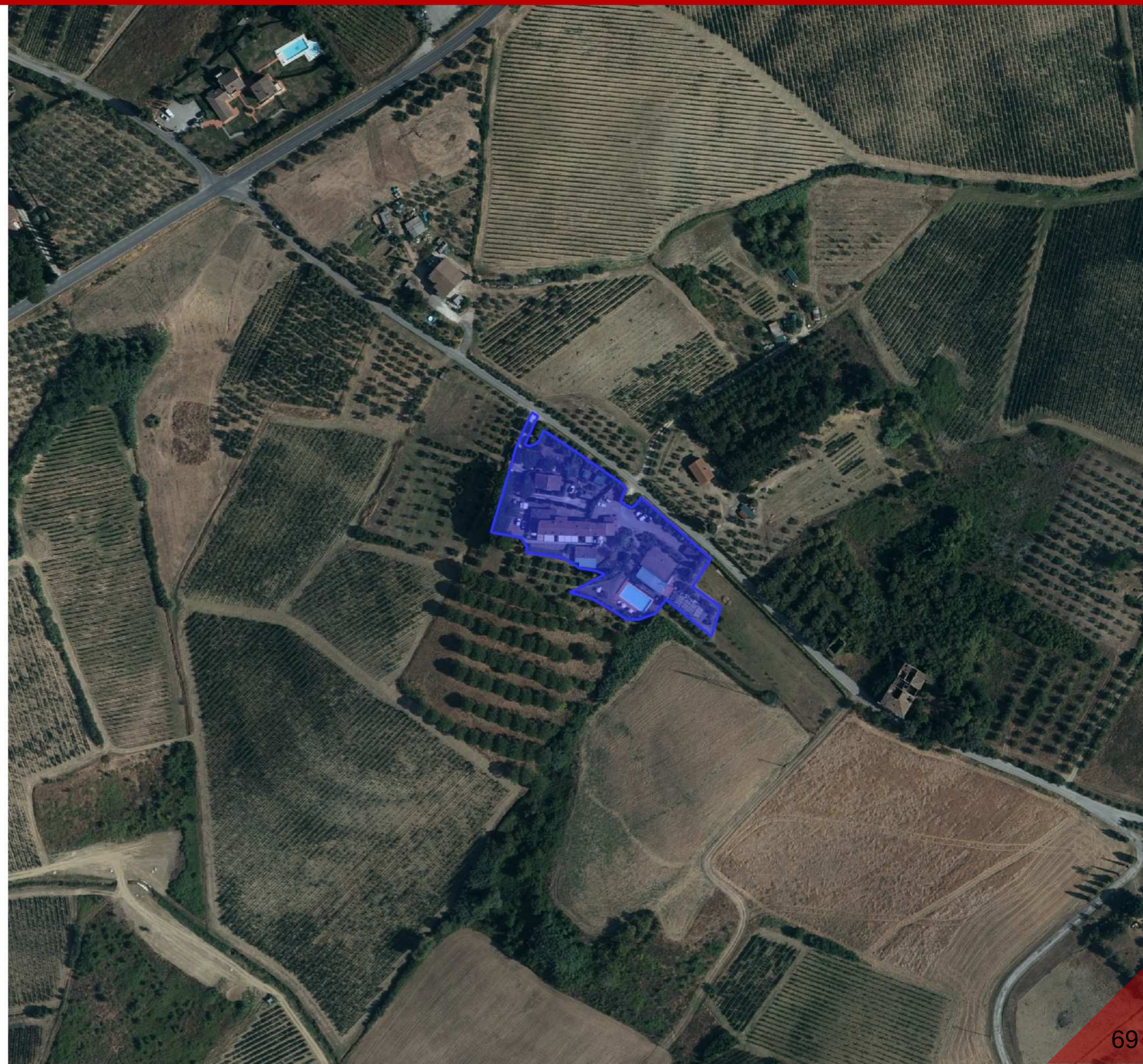


## Comune di Cerreto Guidi: 13- Loc. – Campagna urbanizzata

- 1 - Acquaviva
- 2 - Cavallina
- 3 - Badalino
- 4 - 5 - Podere Magione
- 6 - 7 - Acqueratina
- 8 - Casino
- 9 - C. Antonini
- 10 - I Berni
- 11 - La Motta
- 12 - P. Adua
- 13 - San Pietri I**
- 14 - Lazzaretto

-  Territorio urbanizzato  
(ai sensi dell'art.4 della LR 65/2014)
-  Campagna abitata  
(ai sensi dell'art.64 c.1 Lett.d della L.R. 65/2014)
-  Campagna urbanizzata  
(ai sensi dell'art.64 c.1 Lett.d della L.R. 65/2014)
-  Zone produttive  
(ai sensi dell'art.64 c.1 Lett.d della L.R. 65/2014)
-  Aree di deposito  
(ai sensi dell'art.64 c.1 Lett.d della L.R. 65/2014)
-  Zona di interesse territoriale  
(ai sensi dell'art.64 c.1 Lett.d della L.R. 65/2014)
-  Zone turistico-ricettive  
(ai sensi dell'art.64 c.1 Lett.d della L.R. 65/2014)

SCALA 1: 2.000



## Comune di Cerreto Guidi: 14- Loc. Lazzaretto – Campagna urbanizzata

- 1 - Acquaviva
- 2 - Cavallina
- 3 - Badalino
- 4 - 5 - Podere Magione
- 6 - 7 - Acqueratina
- 8 - Casino
- 9 - C. Antonini
- 10 - I Berni
- 11 - La Motta
- 12 - P. Adua
- 13 - San Pietri I
- 14 - Lazzaretto**

-  Territorio urbanizzato  
(ai sensi dell'art.4 della LR 65/2014)
-  Campagna abitata  
(ai sensi dell'art.64 c.1 Lett.d della L.R. 65/2014)
-  Campagna urbanizzata  
(ai sensi dell'art.64 c.1 Lett.d della L.R. 65/2014)
-  Zone produttive  
(ai sensi dell'art.64 c.1 Lett.d della L.R. 65/2014)
-  Aree di deposito  
(ai sensi dell'art.64 c.1 Lett.d della L.R. 65/2014)
-  Zona di interesse territoriale  
(ai sensi dell'art.64 c.1 Lett.d della L.R. 65/2014)
-  Zone turistico-ricettive  
(ai sensi dell'art.64 c.1 Lett.d della L.R. 65/2014)

SCALA 1: 2.000



## 1 - Podere

-  Territorio urbanizzato  
(ai sensi dell'art.4 della LR 65/2014)
-  Campagna abitata  
(ai sensi dell'art.64 c.1 Lett.d della L.R. 65/2014)
-  Campagna urbanizzata  
(ai sensi dell'art.64 c.1 Lett.d della L.R. 65/2014)
-  Zone produttive  
(ai sensi dell'art.64 c.1 Lett.d della L.R. 65/2014)
-  Aree di deposito  
(ai sensi dell'art.64 c.1 Lett.d della L.R. 65/2014)
-  Zona di interesse territoriale  
(ai sensi dell'art.64 c.1 Lett.d della L.R. 65/2014)
-  Zone turistico-ricettive  
(ai sensi dell'art.64 c.1 Lett.d della L.R. 65/2014)

SCALA 1: 40.000





## 1 - Podere

-  Territorio urbanizzato  
(ai sensi dell'art.4 della LR 65/2014)
-  Campagna abitata  
(ai sensi dell'art.64 c.1 Lett.d della L.R. 65/2014)
-  Campagna urbanizzata  
(ai sensi dell'art.64 c.1 Lett.d della L.R. 65/2014)
-  Zone produttive  
(ai sensi dell'art.64 c.1 Lett.d della L.R. 65/2014)
-  Aree di deposito  
(ai sensi dell'art.64 c.1 Lett.d della L.R. 65/2014)
-  Zona di interesse territoriale  
(ai sensi dell'art.64 c.1 Lett.d della L.R. 65/2014)
-  Zone turistico-ricettive  
(ai sensi dell'art.64 c.1 Lett.d della L.R. 65/2014)

SCALA 1: 2.000

