



Attuazione dell'articolo 11 della legge 24 giugno 2009, n. 77

# MICROZONAZIONE SISMICA

## QG01b Carta delle indagini

Vinci - Vitolini - Mercatale

scala 1: 5.000

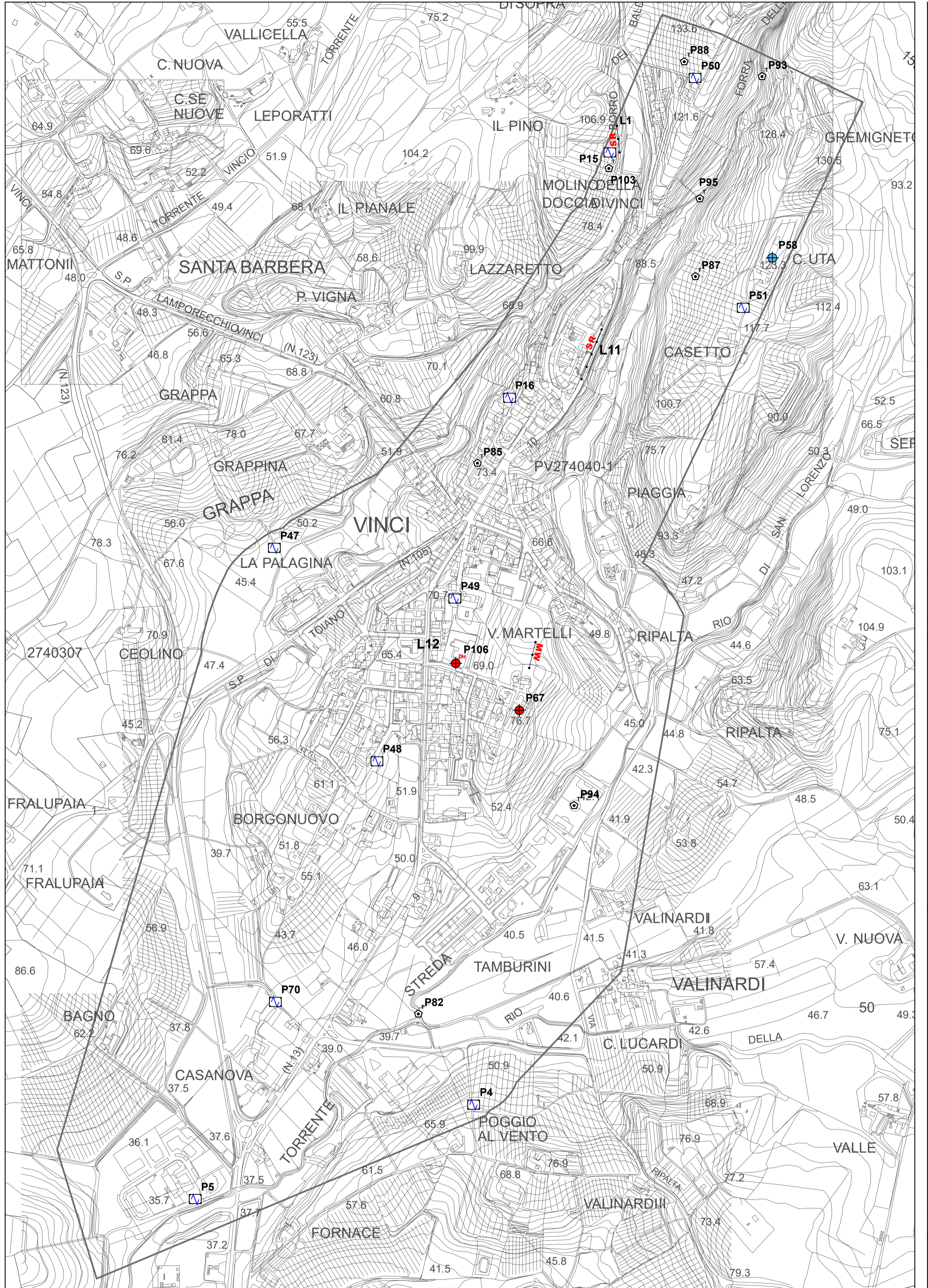
Regione Toscana

Comune di Vinci (FI)

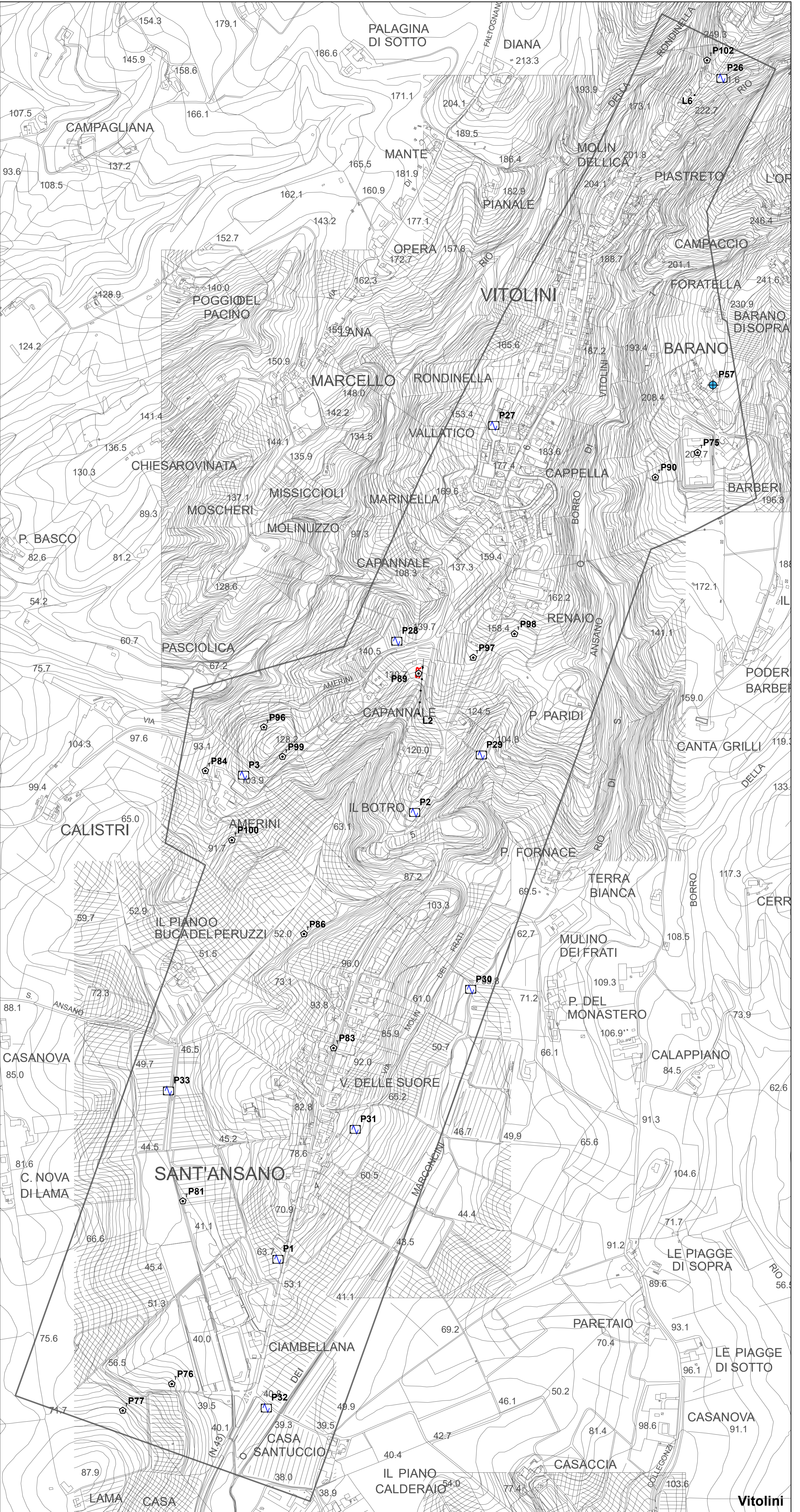


Regione Regione Toscana - Settore Sismica	Soggetto realizzatore: Comune di Vinci (Servizio Assunto del Territorio) RUP Dott. Geol. Monica Salvadori	Data settembre 2022
	Professionisti incaricati: Dott. Geol. Enzo Anello Dott. Geol. Gabriele Grandini	
	Via Nove del Cantale, 8 - 50100 Firenze Tel. 055 1200 1200 - 055 1200 1200 www.gioecoprogetti.com	

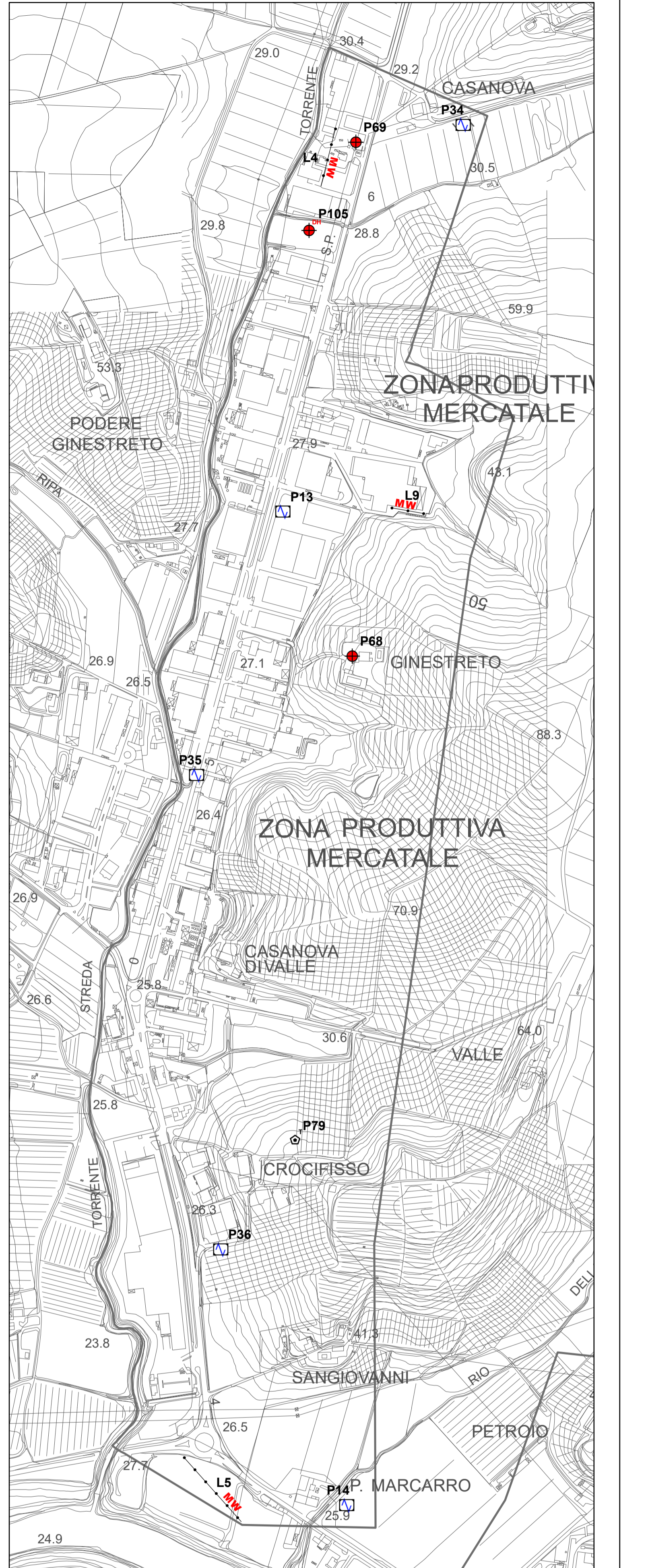
- Legenda**
- Prova sismica in foro tipo Downhole
  - Sondaggio a carotaggio continuo
  - Prova penetrometrica statica con punta meccanica (CPT)
  - Pozzo per acqua
  - Stazione microtremore a stazione singola
  - Stratigrafia zona SMS (teorica)
  - MASW
  - Stendimento sismica a rifrazione



Vinci



Vitolini



Mercatale