



Attuazione dell'articolo 11 della legge 24 giugno 2009, n. 77

MICROZONAZIONE SISMICA

G01b Carta delle indagini

Cerreto Guidi - Bassa - Pieve a Ripoli - Poggioni - Streda









scala 1 : 5.000

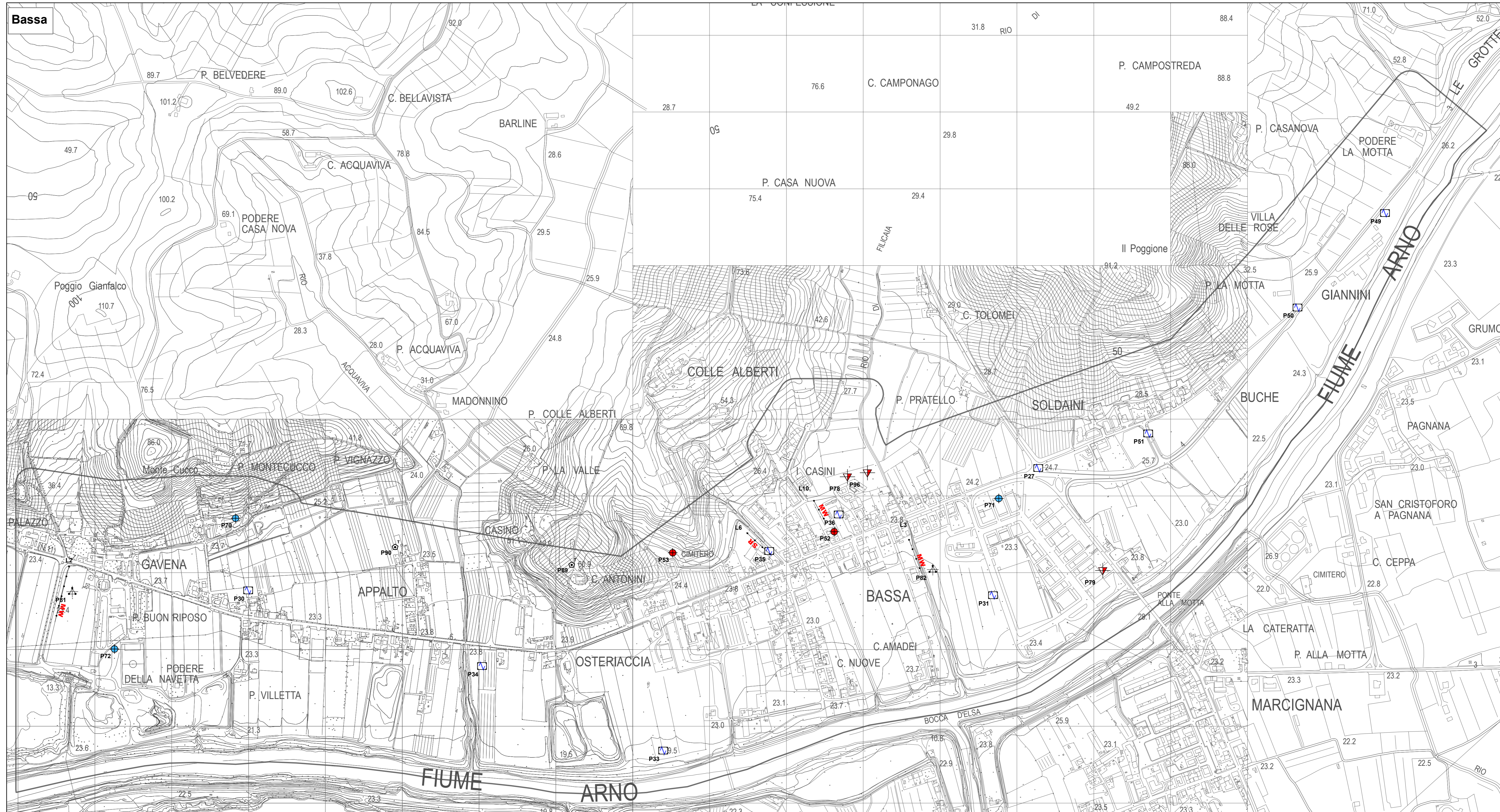
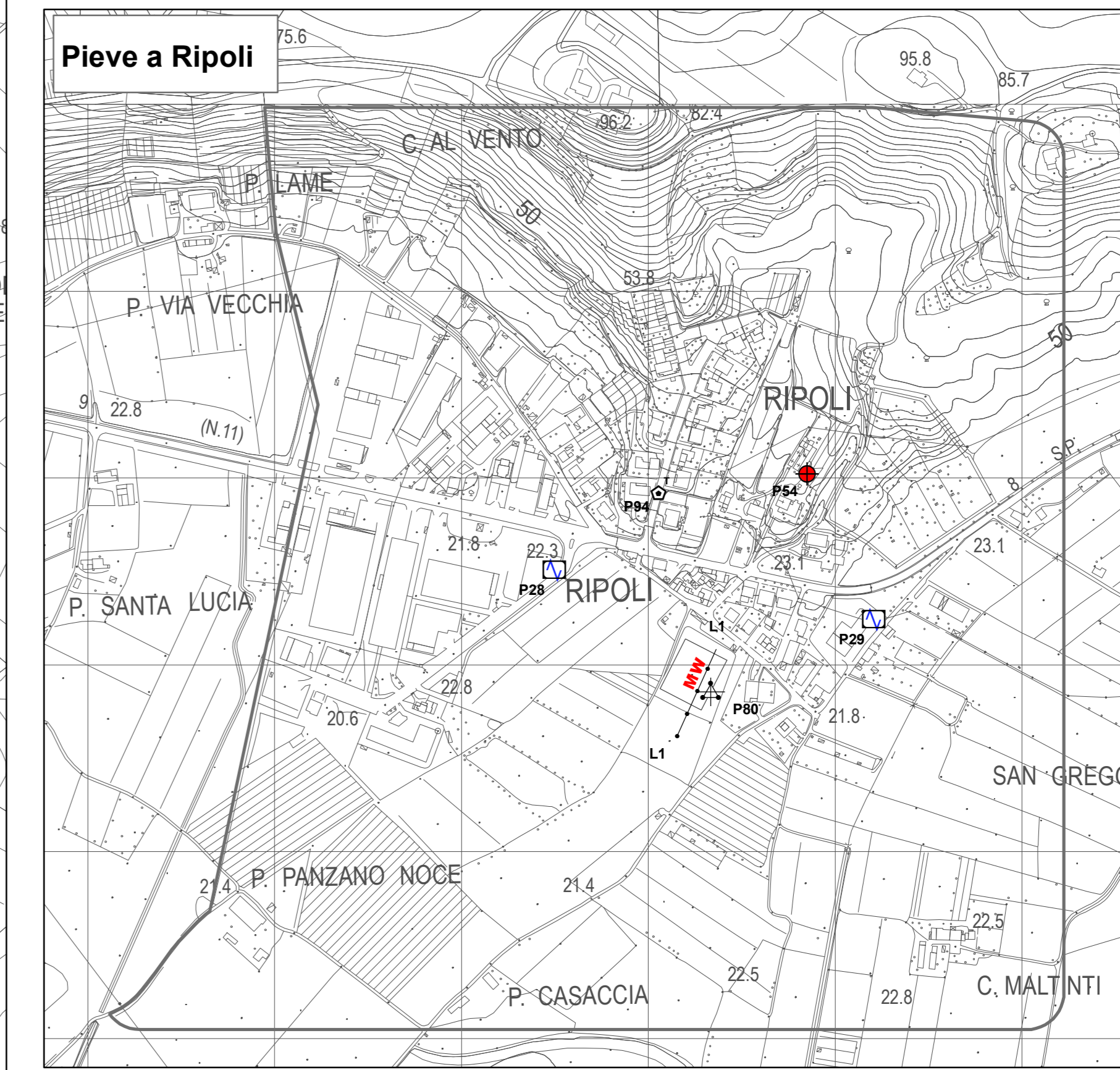
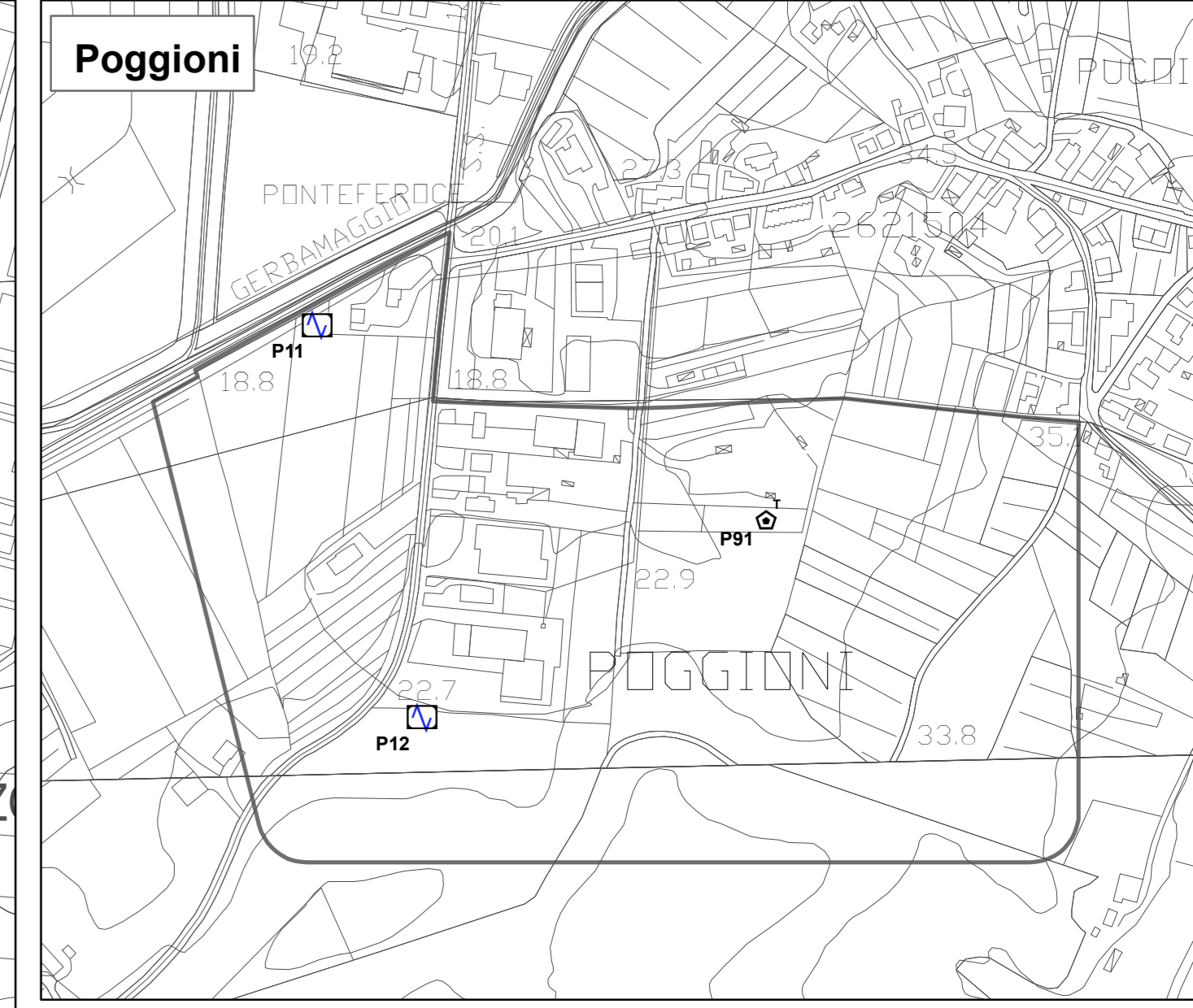
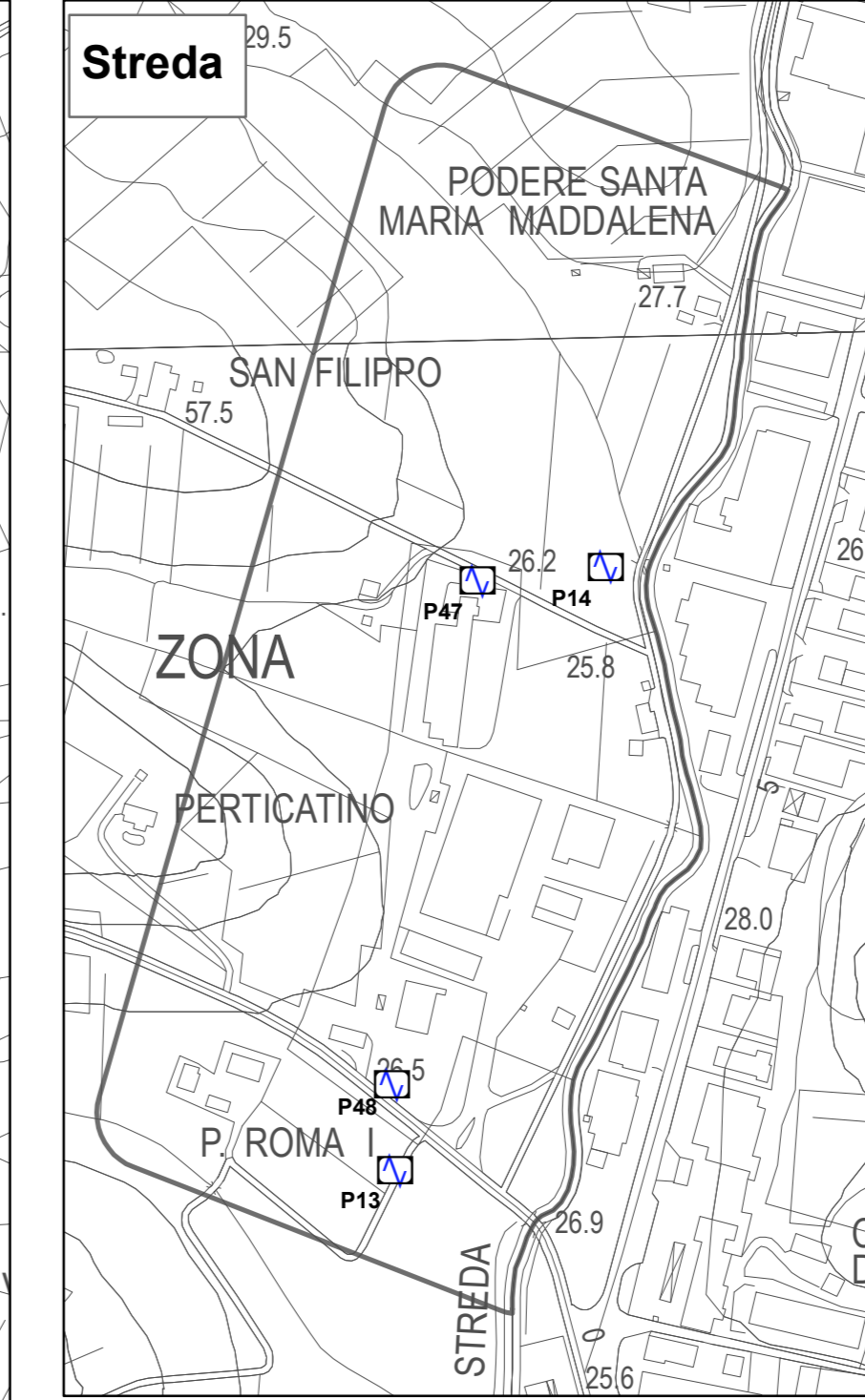
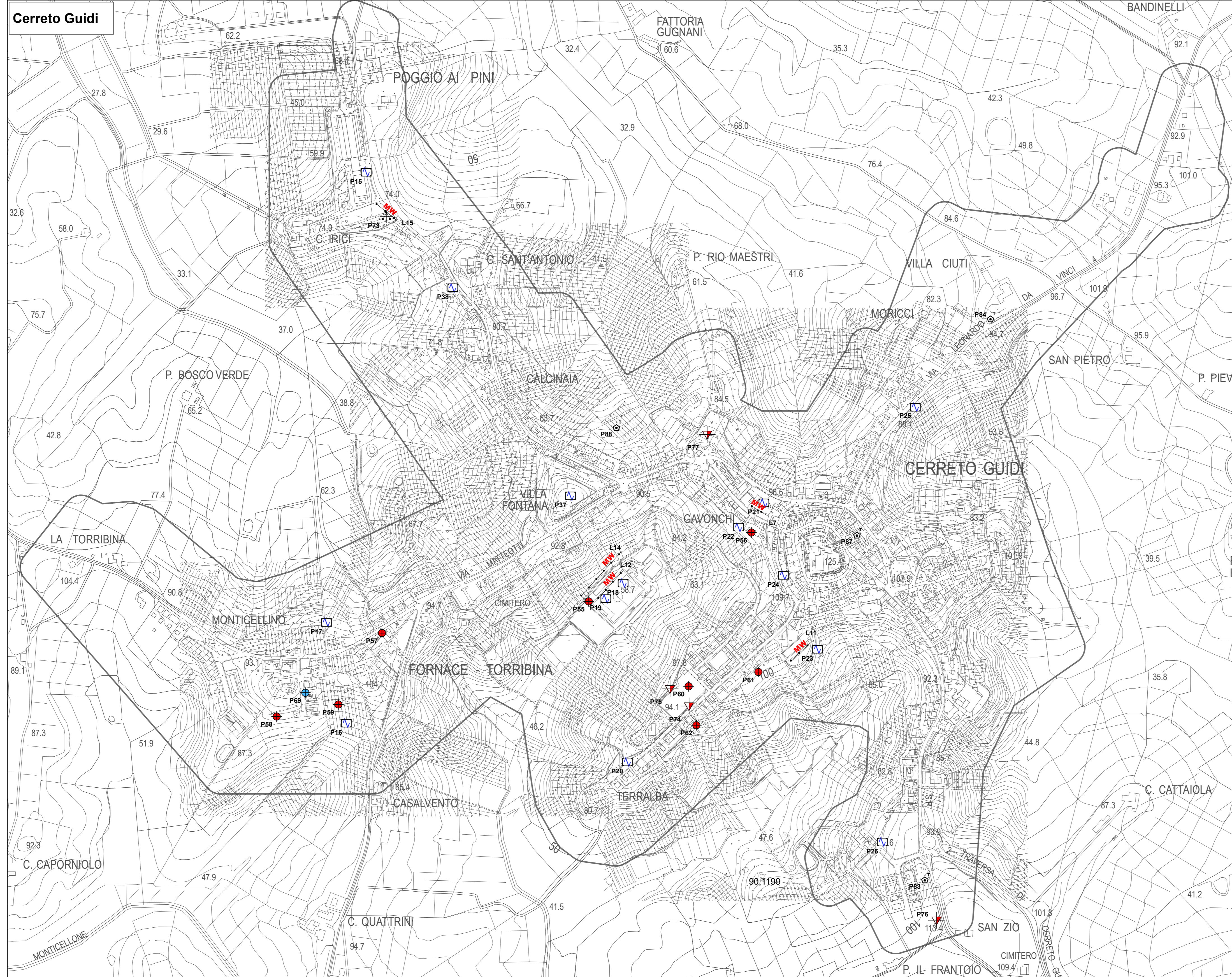
Regione Toscana
Comune di Cerreto Guidi (FI)



| | | |
|--|--|------------------------|
| Regione Regione Toscana - Settore Sismica | Soggetto realizzatore: Comune di Cerreto Guidi (Firenze) Assessorato del Territorio RUP Dott. Ing. Carlo Monica Salvatori Professionisti incaricati: Dott. Geol. Enzo Aletto Dott. Geol. Gabriele Ciocchetti | Data settembre 2022 |
|  | | |
| <small>Via Andrea del Conte, 8 - 50132 Firenze Tel. 055/27091700 - Fax 055/27091700 www.gecofirenze.it</small> | | |

Legenda

-  Sondaggio a carotaggio continuo
-  Prova penetrometrica statica con punta meccanica (CPT)
-  Pozzo per acqua
-  Stazione microtremore a stazione singola
-  Array sismico, ESAC
-  Stratigrafia zona SMS (teorica)
-  MASW
-  Profilo sismico a rifrazione



0 250 500 Metri 1.000