



Attuazione dell'articolo 11 della legge 24 giugno 2009, n. 77

MICROZONAZIONE SISMICA

QG01a Carta delle indagini

Apparita - Toiano - Sovigliana









scala 1: 5.000

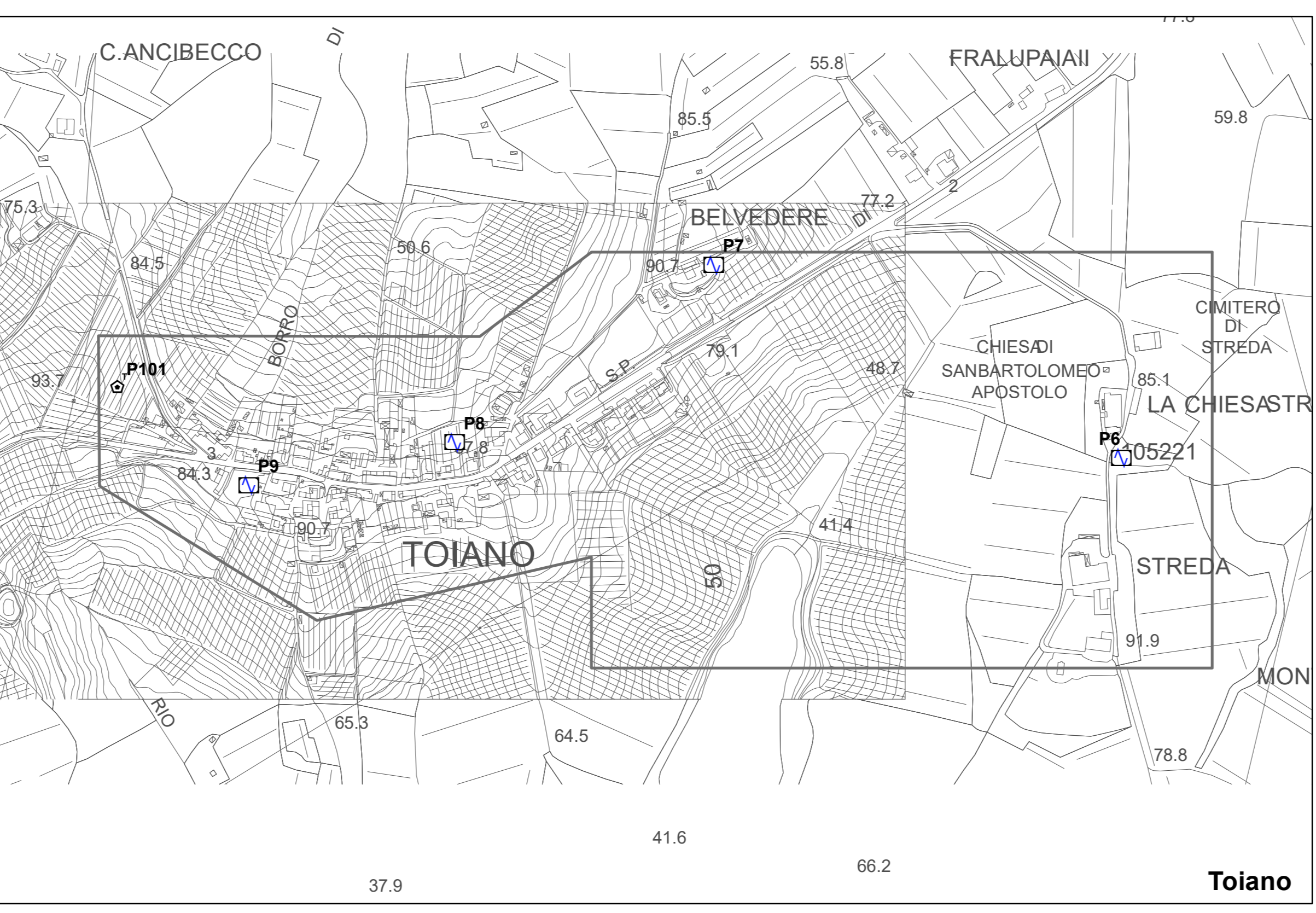
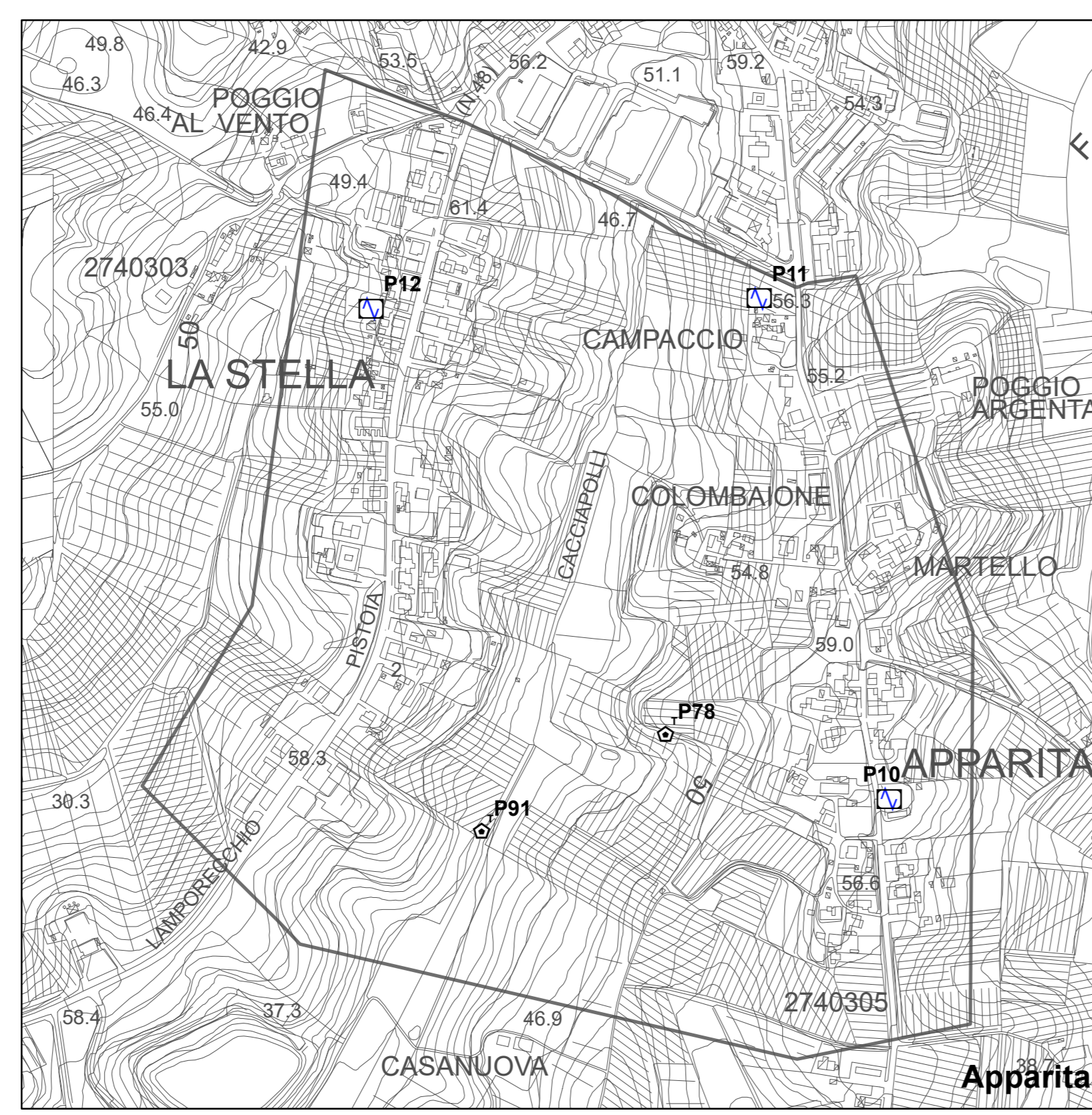
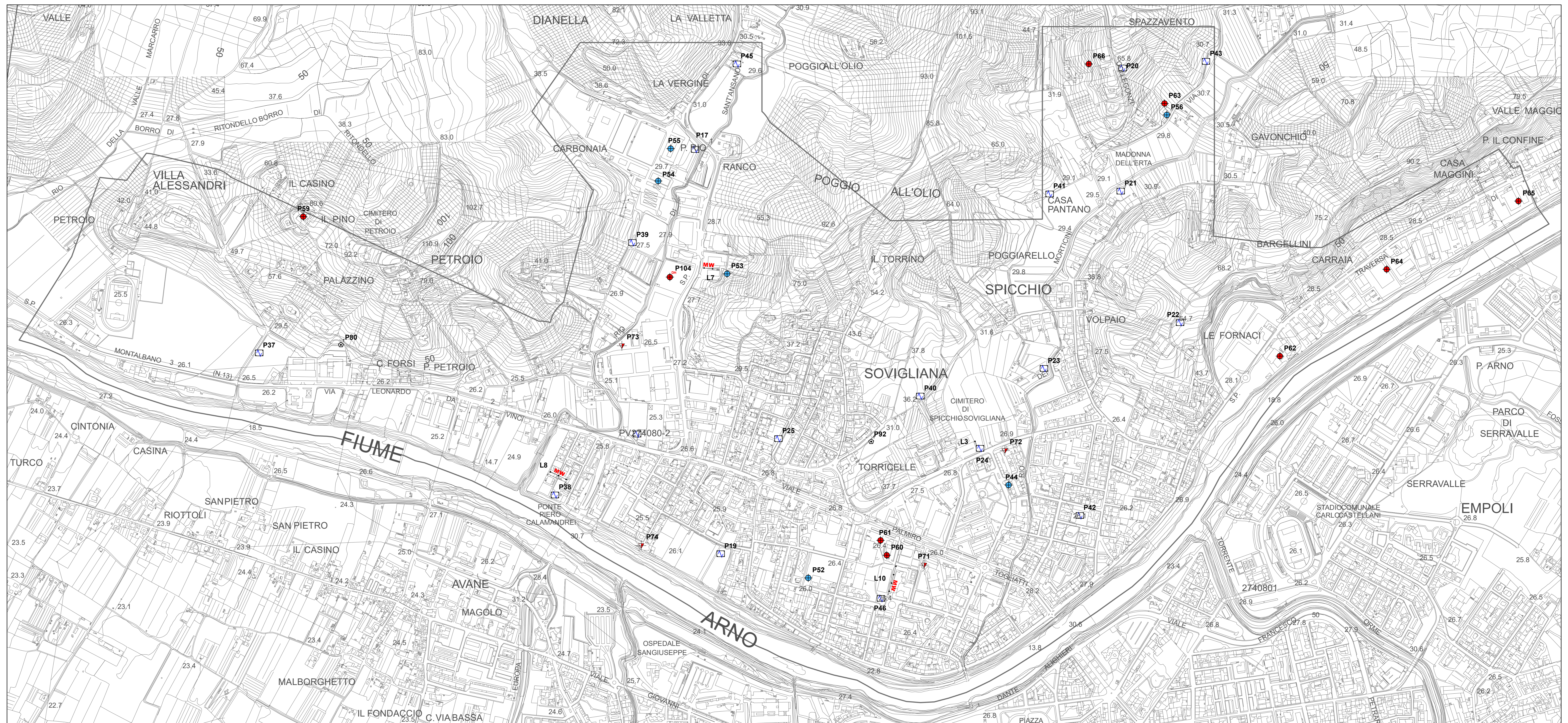
Regione Toscana
Comune di Vinci (FI)



<p>Regione Regione Toscana - Settore Sismica</p>	<p>Soggetto realizzatore: Comune di Vinci/Servizio Assessorato del Territorio/ RUP Dott. Geol. Monica Salvadori</p> <p>Professionisti incaricati: Dott. Geol. Eros Anselmi Dott. Geol. Gabriele Grandini</p>  <p>Via Anselmi da Cortina, 8 - 00133 Firenze Tel. 055/271360, 055/271361, fax. 055/2022229 E-mail: info@gggeo.com</p>	<p>Data settembre 2022</p>
------------------------------------------------------	--------------------------------------------------------------------------------------------------------------------------------------------------------------------------------------------------------------------------------------------------------------------------------------------------------------------------------------------------------------------------------------------------------------------------------------------------	--------------------------------

Legenda

-  Prova sismica in foro tipo Downhole
-  Sondaggio a carotaggio continuo
-  Prova penetrometrica statica con punta meccanica (CPT)
-  Pozzo per acqua
-  Stazione microtremore a stazione singola
-  Stratigrafia zona SMS (teorica)
-  MASW
-  Stendimento sismica a rifrazione



Sovigliana

Toiano