

Gruppo di lavoro

**Sindaco**  
Adelfio Antolini fino al 24 giugno 2024  
Assessore all'urbanistica  
Mila Giometti fino al 24 giugno 2024

**Sindaco e assessore all'urbanistica**  
Sara Paoli dal 25 giugno 2024

**Progettista**  
Dirigente e Responsabile del Procedimento  
Leonardo Zinna

**Ufficio di piano**  
Federica Tani, Francesca Guerrazzi

**Servizio edilizia privata e SUAP**  
Claudio Belcari (fino al 6/10/2023)  
Sandro Lischi (dal 7/10/2023)  
Anna Guerriero (dal 4/06/2024)

**Garante dell'informazione e della partecipazione**  
Annunziata Simeo (fino al 17/04/2023)  
Francesca Guerrazzi (dal 18/04/2023)

**Co-progettista**  
Chiara Nostrato

**Collaborazione al progetto urbanistico**  
Benedetta Biagini

**Collaboratori aspetti grafici e rilievi p.e.e**  
Giulia D'Ercole, Giovanna Montoro, Marco Lischi

**Aspetti geologici e sismici**  
Federica Tani

**Aspetti idraulici**  
PR.LMA. INGEGNERIA STP - Nicola Buchignani

**Valutazione ambientale strategica e  
Valutazione di incidenza ambientale**  
Andrea Giraldi













**Aspetti cartografici e Database Geografico**  
LDP Progetti GIS srl

**Aspetti partecipativi**  
SIMURG RICERCHE - Claudia Casini

R06.A - Aree a rischio sismico

ottobre 2025

scala 1:10.000

-  confine
-  Territorio Urbanizzato
-  Nucleo rurale
-  Nucleo storico
-  Funzioni non agricole in territorio rurale
-  Edifici strategici e rilevanti
-  Infrastrutture di mobilità
- Rischio sismico**
-  Classe 0
-  Classe 1
-  Classe 2
-  Classe 3
-  Classe 4

