

Gruppo di lavoro

Sindaco
Adelio Antolini fino al 24 giugno 2024
Assessore all'urbanistica
Mila Giometti fino al 24 giugno 2024
Sindaco e assessore all'urbanistica
Sara Paoli dal 25 giugno 2024

Progettista
Dirigente e Responsabile del Procedimento
Leonardo Zinna

Ufficio di piano
Federica Tani, Francesca Guerrazzi

Servizio edilizia privata e SUAP
Claudio Belcari (fino al 6/10/2023)
Sandro Lischi (dal 7/10/2023)
Anna Guerriero (dal 4/06/2024)

Garante dell'informazione e della partecipazione
Annunziata Simeo (fino al 17/04/2023)
Francesca Guerrazzi (dal 18/04/2023)

Co - progettista
Chiara Nostrato

Collaborazione al progetto urbanistico
Benedetta Biagini

Collaboratori aspetti grafici e rilievi p.e.e
Giulia D'Ercole, Giovanna Montoro, Marco Lischi

Aspetti geologici e sismici
Federica Tani

Aspetti idraulici
PR.LMA. INGEGNERIA STP - Nicola Buchignani

Valutazione ambientale strategica e
Valutazione di incidenza ambientale
Andrea Giraldi















Aspetti cartografici e Database Geografico
LDP Progetti GIS srl

Aspetti partecipativi
SIMURG RICERCHE - Claudia Casini

R02.C - Aree ed elementi esposti a fenomeni geologici

ottobre 2025

scala 1:10.000

-  confine
-  Territorio Urbanizzato
-  Nucleo rurale
-  Nucleo storico
-  Funzioni non agricole in territorio rurale
-  Edifici strategici e rilevanti
-  Infrastrutture di mobilità
- Pericolosità geologica
-  G.1
-  P2 PAI
-  G.2
-  P3 PAI
-  G.3
-  P4 PAI
-  G.4

