

## Gruppo di lavoro

### *Sindaco*

**Adelio Antolini** fino al 24 giugno 2024

*Assessore all'urbanistica*

**Mila Giommetti** fino al 24 giugno 2024

### *Sindaco e assessore all'urbanistica*

**Sara Paoli** dal 25 giugno 2024

### *Progettista*

*Dirigente e Responsabile del Procedimento*

**Leonardo Zinna**

### *Ufficio di piano*

**Federica Tani, Francesca Guerrazzi**

### *Servizio edilizia privata e SUAP*

**Claudio Belcari** (fino al 6/10/2023)

**Sandro Lischi** (dal 7/10/2023)

**Anna Guerriero** (dal 4/06/2024)

### *Garante dell'informazione e della partecipazione*

**Annamaria Sinno** (fino al 17/04/2023)

**Francesca Guerrazzi** (dal 18/04/2023)

### *Co - progettista*

**Chiara Nostrato**

### *Collaborazione al progetto urbanistico*

**Benedetta Biaggini**

### *Collaboratori aspetti grafici e rilievi p.e.e.*

**Giulia D'Ercole, Giovanna Montoro, Marco Lischi**

### *Aspetti geologici e sismici*

**Federica Tani**

### *Aspetti idraulici*

**PR.I.MA. INGEGNERIA STP - Nicola Buchignani**

### *Valutazione ambientale strategica e*

*Valutazione di incidenza ambientale*

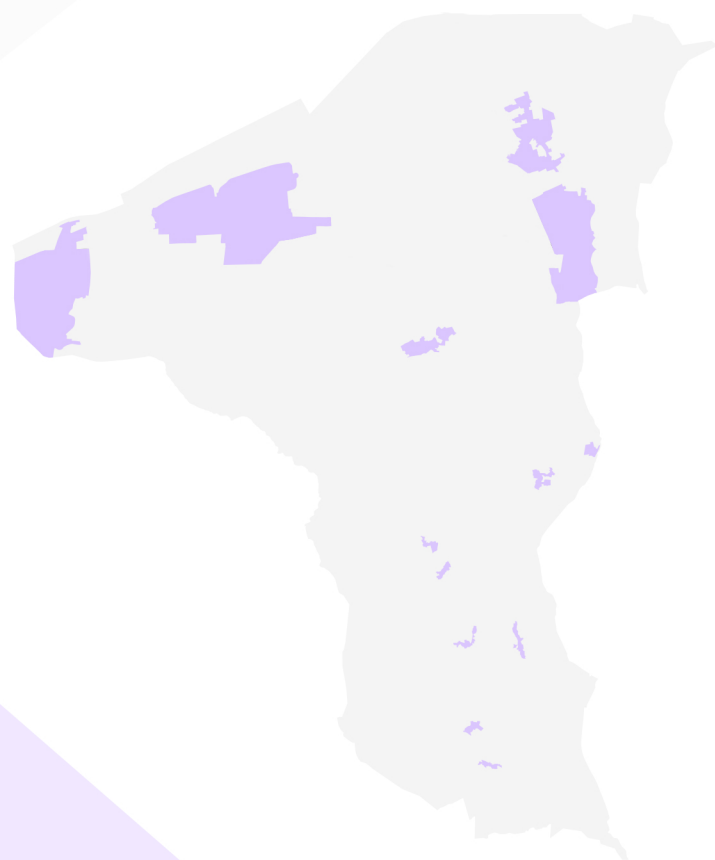
**Andrea Giraldi**

### *Aspetti cartografici e Database Geografico*

**LDP Progetti GIS srl**

### *Aspetti partecipativi*

**SIMURG RICERCHE - Claudia Casini**



**QC02 - Patrimonio edilizio soggetto a schedatura (rilievi 2021-2022)**

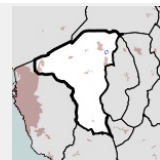
ottobre 2025

(da scheda n.2.301 a n.2.380)



Edifici associati alla Scheda:

ID 3644



**Informazioni sulla Scheda**

- **Data rilevazione** 06/06/2022
- **Ambito** rurale
- **Località** Le Buchette
- **Tipologia insediativa** edificio isolato su lotto

**Informazioni sull'Edificio 3644**

**Unità volumetriche dell'Edificio 3644**

| N°   | Foglio | Particella | Superficie coperta CTR (m²) | N° piani | Piani interrati | Mansarda |
|------|--------|------------|-----------------------------|----------|-----------------|----------|
| 2951 | 35     | 150        | 5.55                        |          |                 |          |
| 2952 | 35     | 150        | 37.29                       |          |                 |          |

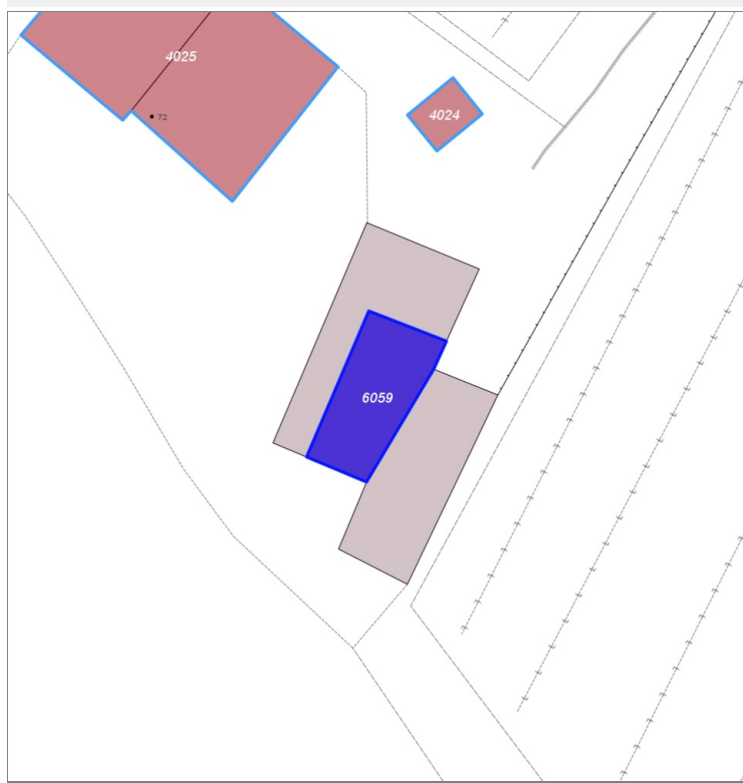
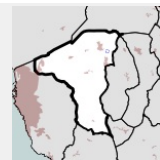
**Funzioni d'uso**

- **Usò prevalente:**
- **Usi standard:** residenziale
- **Usi presenti:** residenza

**Tipologia edilizia**  
**annesso (generico)**

**Edifici associati alla Scheda:**

ID 6059



**Informazioni sulla Scheda**

- **Data rilevazione** 06/06/2022
- **Ambito** rurale
- **Località** Le Buchette
- **Tipologia insediativa** edificio isolato su lotto

**Informazioni sull'Edificio 6059**

**Unità volumetriche dell'Edificio 6059**

| N°    | Foglio | Particella | Superficie coperta CTR (m <sup>2</sup> ) | N° piani | Piani interrati | Mansarda |
|-------|--------|------------|--|----------|-----------------|----------|
| 12488 | 35     | 304        | 54.24                                    |          |                 |          |

**Funzioni d'uso**

- **Usò prevalente:**
- **Usi standard:** residenziale
- **Usi presenti:** altro

**Tipologia edilizia**  
**annesso (generico)**

**Rilievi fotografici**

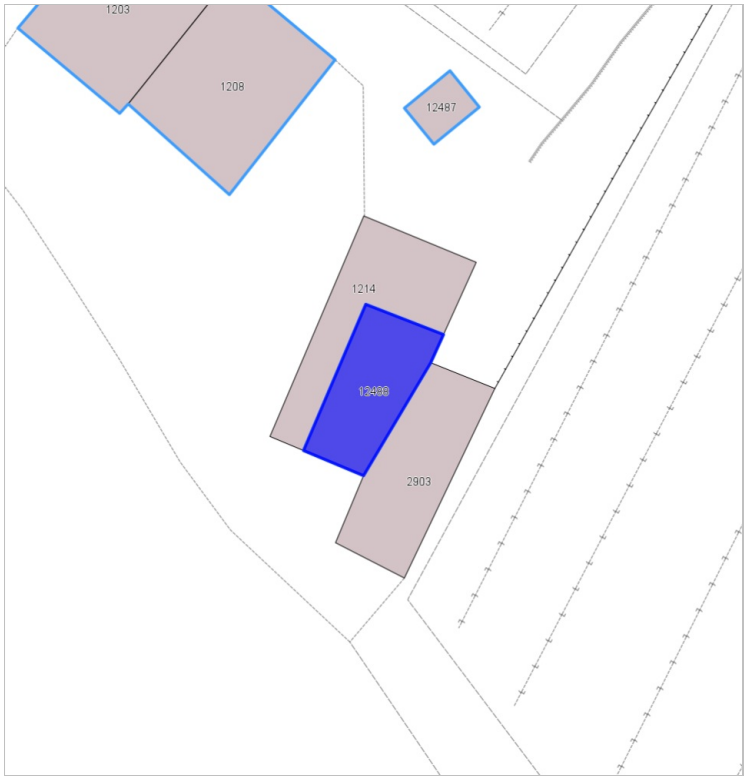
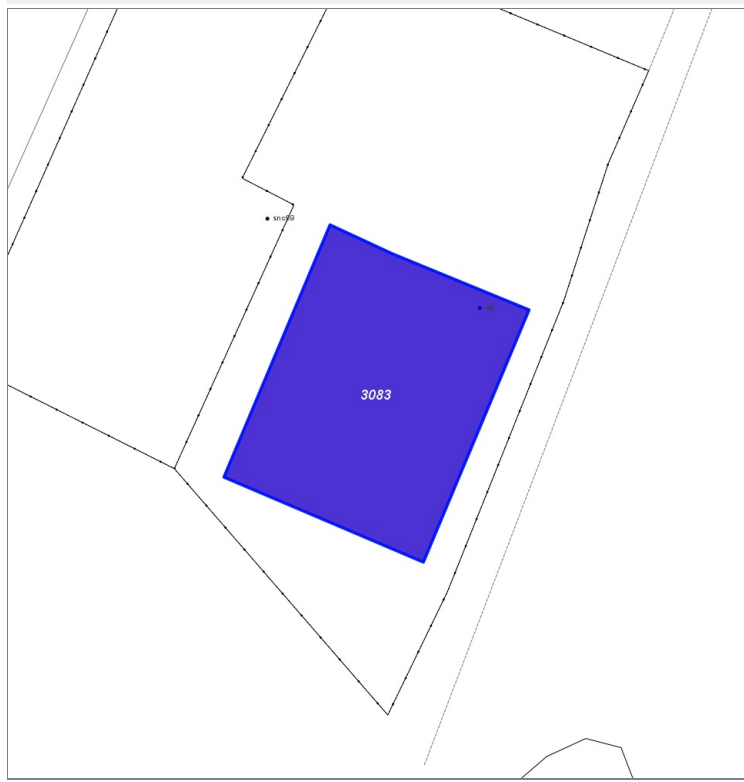
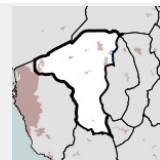


FOTO n° 5217 (edificio 6059)



## Edifici associati alla Scheda:

ID 3083



## Informazioni sulla Scheda

- **Data rilevazione** 06/06/2022
- **Ambito** rurale
- **Località** Le Buchette
- **Tipologia insediativa** insediamento specialistico

## Informazioni sull'Edificio 3083

### Unità volumetriche dell'Edificio 3083

| N°   | Foglio | Particella | Superficie coperta CTR (m²) | N° piani | Piani interrati | Mansarda |
|------|--------|------------|-----------------------------|----------|-----------------|----------|
| 5194 | 35     | 347        | 506.96                      |          |                 |          |

### Funzioni d'uso

- **Usò prevalente:**
- **Usi standard:** agricolo
- **Usi presenti:** produttivo agricolo

### Tipologia edilizia

**edificio specialistico (generico)**

## Rilievi fotografici

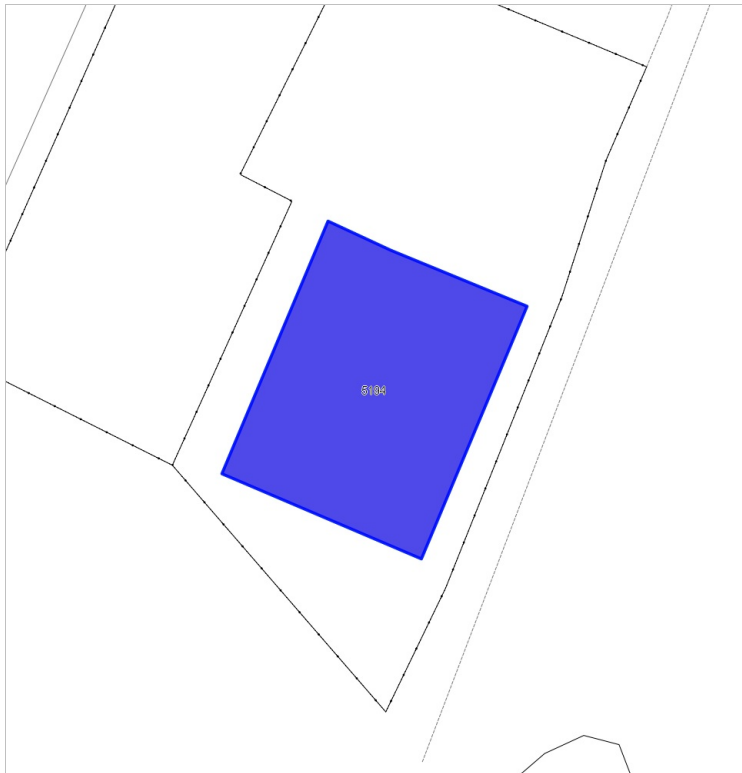

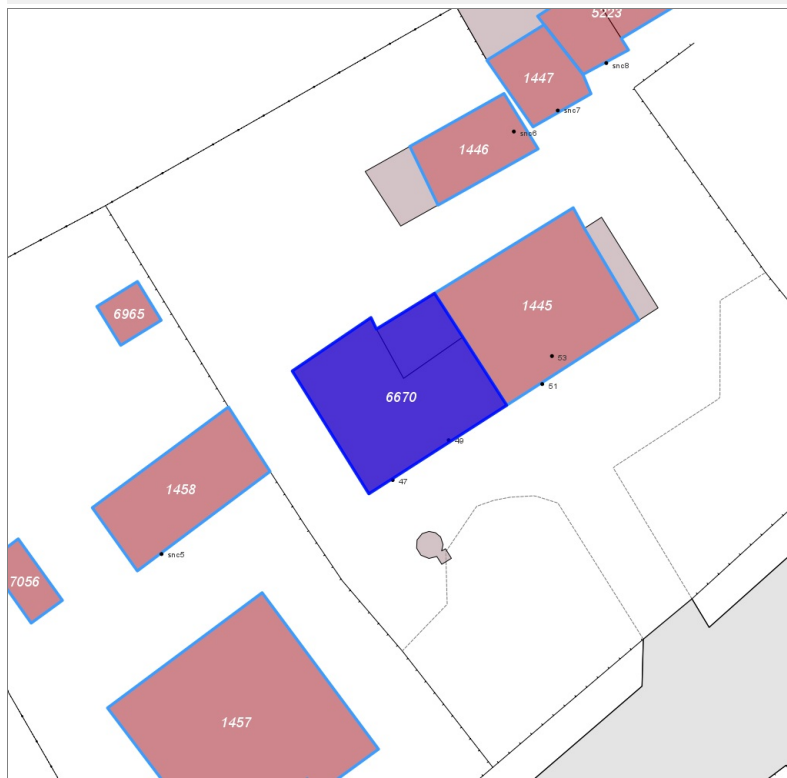
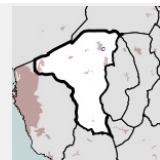


FOTO n° 5219 (edificio 3083)



Edifici associati alla Scheda:

ID 6670



Informazioni sulla Scheda

- **Data rilevazione** 08/06/2022
- **Ambito** urbano
- **Località** Vicarello
- **Tipologia insediativa** edificio isolato su lotto

Informazioni sull'Edificio 6670

Unità volumetriche dell'Edificio 6670

| N°   | Foglio | Particella | Superficie coperta CTR (m²) | N° piani | Piani interrati | Mansarda |
|------|--------|------------|-----------------------------|----------|-----------------|----------|
| 2580 | 34     | 88         | 18.82                       |          |                 |          |
| 2586 | 34     | 88         | 94.76                       |          |                 |          |

Funzioni d'uso

- **Usò prevalente:** residenziale
- **Usi standard:** residenziale
- **Usi presenti:** residenza

**Tipologia edilizia**  
edificio a schiera

Rilievi fotografici

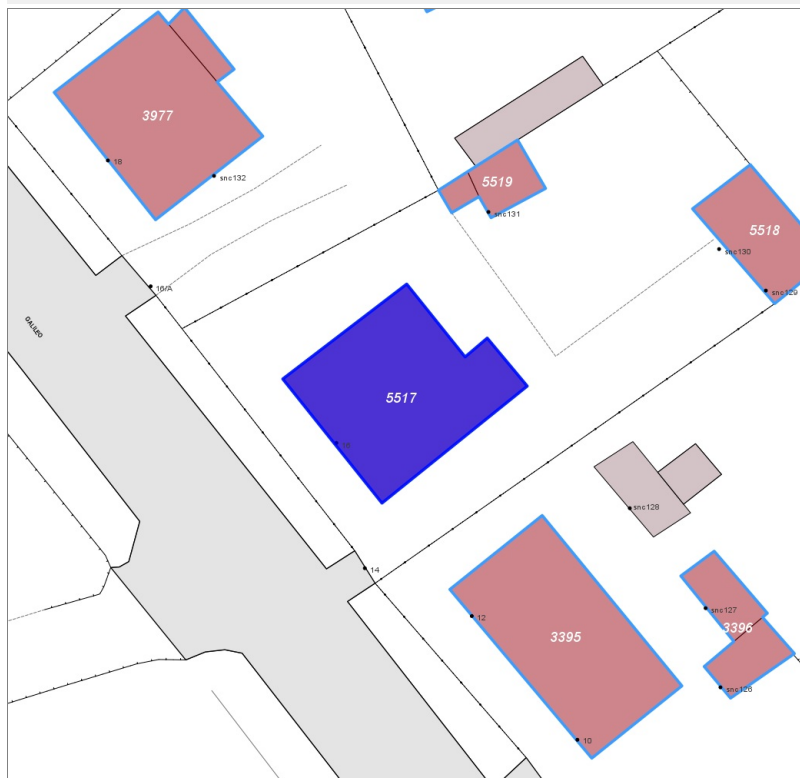
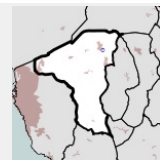


FOTO n° 2866 (edificio 6670)



Edifici associati alla Scheda:

ID 5517



Informazioni sulla Scheda

- **Data rilevazione** 08/06/2022
- **Ambito** urbano
- **Località** Vicarello
- **Tipologia insediativa** edificio isolato su lotto

Informazioni sull'Edificio 5517

Unità volumetriche dell'Edificio 5517

| N°   | Foglio | Particella | Superficie coperta CTR (m²) | N° piani | Piani interrati | Mansarda |
|------|--------|------------|-----------------------------|----------|-----------------|----------|
| 2828 | 34     | 891        | 139.5                       |          |                 |          |

Funzioni d'uso

- **Usò prevalente:**
- **Usi standard:** residenziale
- **Usi presenti:** residenza

Tipologia edilizia

**casa isolata su lotto**

Rilievi fotografici



FOTO n° 5221 (edificio 5517)

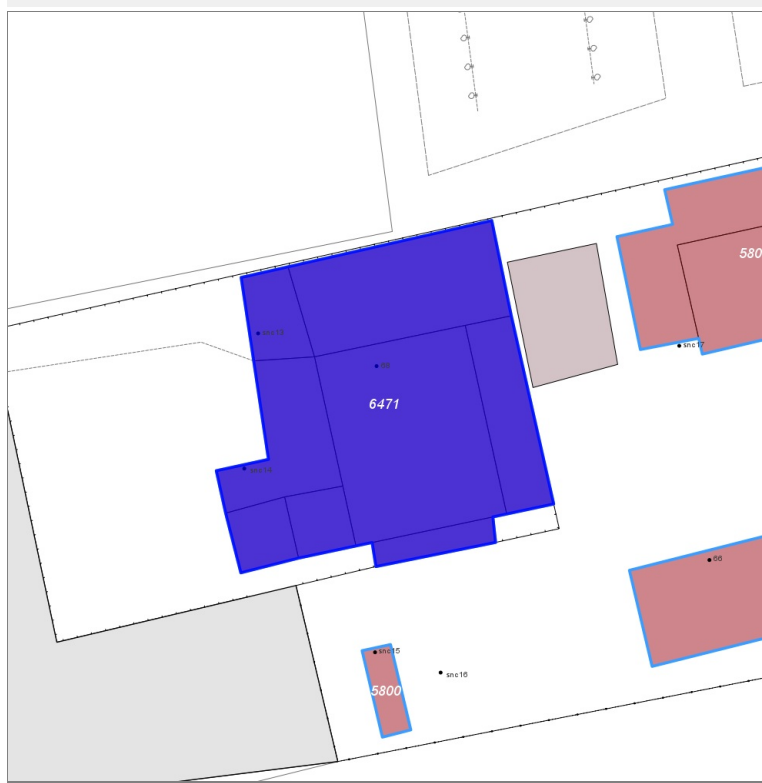
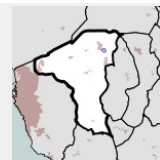


FOTO n° 5222 (edificio 5517)



**Edifici associati alla Scheda:**

ID 6471



**Informazioni sulla Scheda**

- **Data rilevazione** 08/06/2022
- **Ambito** rurale
- **Località** Vicarello
- **Tipologia insediativa** insediamento specialistico

**Informazioni sull'Edificio 6471**

**Unità volumetriche dell'Edificio 6471**

| N°    | Foglio | Particella | Superficie coperta CTR (m <sup>2</sup> ) | N° piani | Piani interrati | Mansarda |
|-------|--------|------------|--|----------|-----------------|----------|
| 757   |        |            | 180.5                                    |          |                 |          |
| 769   | 35     | 205        | 274.84                                   |          |                 |          |
| 771   | 35     | 205        | 101.78                                   |          |                 |          |
| 782   | 35     | 205        | 33.71                                    |          |                 |          |
| 784   | 35     | 205        | 34.59                                    |          |                 |          |
| 787   |        |            | 28.23                                    |          |                 |          |
| 10445 | 35     | 205        | 84.6                                     |          |                 |          |
| 12802 |        |            | 44.42                                    |          |                 |          |

**Funzioni d'uso**

- **Usò prevalente:** commerciale all'ingrosso e depositi
- **Usi standard:**
- **Usi presenti:** commercio

**Tipologia edilizia capannone**

**Rilievi fotografici**

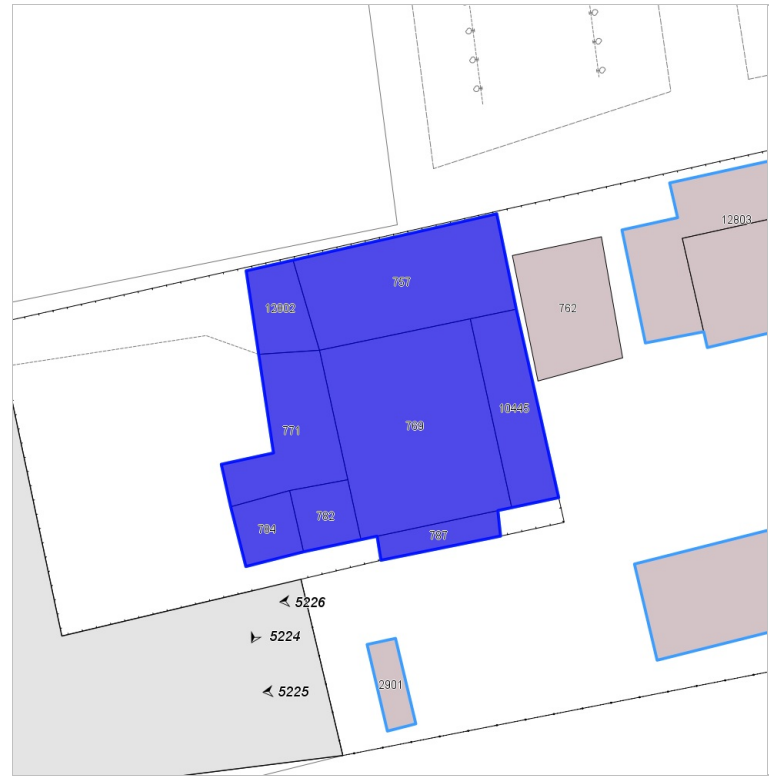


FOTO n° 5224 (edificio 6471)

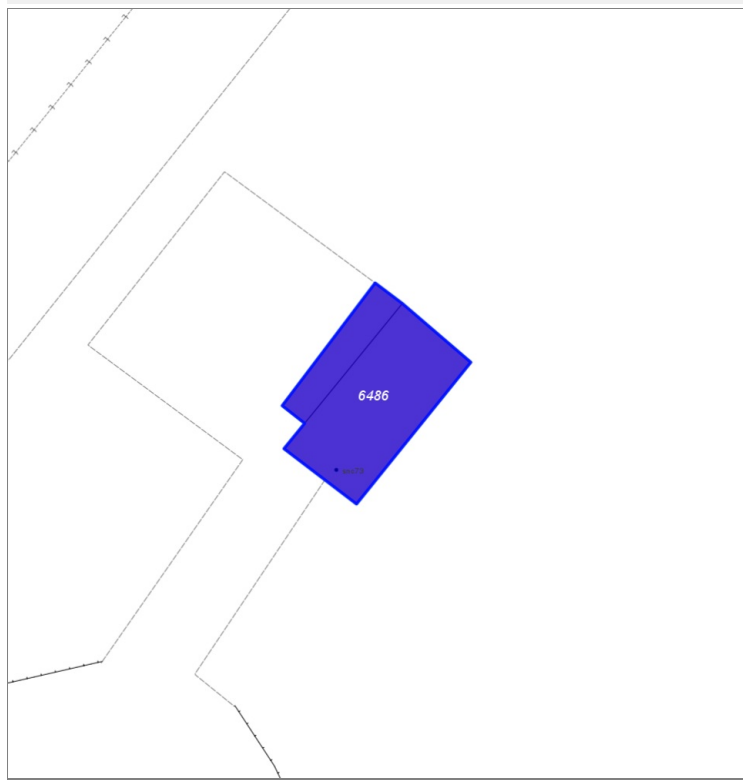
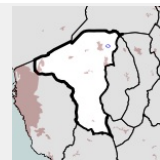


FOTO n° 2903 (edificio 6471)



Edifici associati alla Scheda:

ID 6486



**Informazioni sulla Scheda**

- **Data rilevazione** 09/06/2022
- **Ambito** urbano
- **Località** Guinceri
- **Tipologia insediativa** insediamento specialistico

**Informazioni sull'Edificio 6486**

**Unità volumetriche dell'Edificio 6486**

| N°   | Foglio | Particella | Superficie coperta CTR (m²) | N° piani | Piani interrati | Mansarda |
|------|--------|------------|-----------------------------|----------|-----------------|----------|
| 2108 | 23     | 221        | 25.8                        |          |                 |          |
| 2112 | 23     | 221        | 89.34                       |          |                 |          |

**Funzioni d'uso**

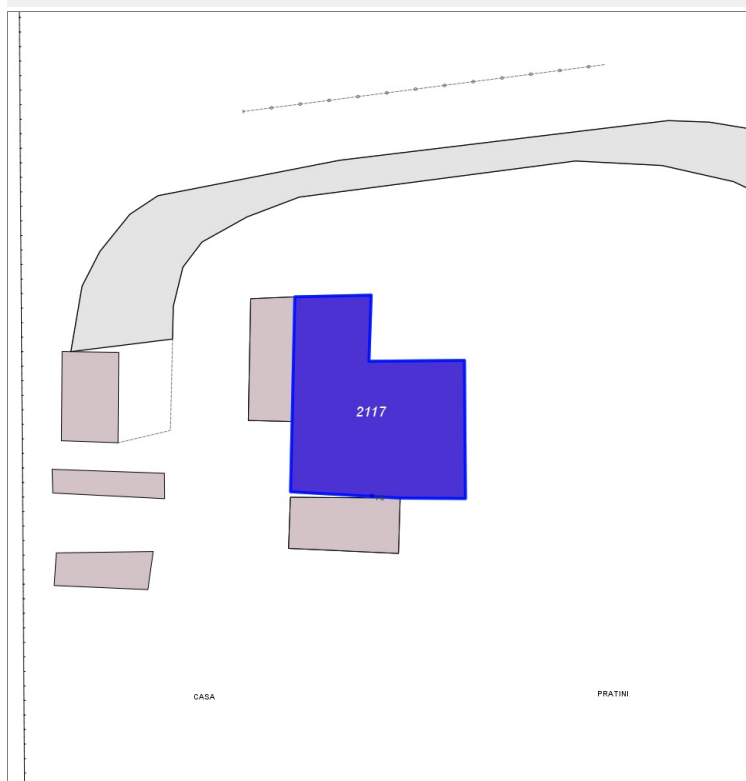
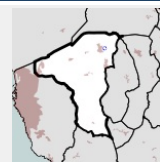
- **Usò prevalente:**
- **Usi standard:** agricolo
- **Usi presenti:** altro

**Tipologia edilizia**

**edificio specialistico (generico)**

**Edifici associati alla Scheda:**

ID 2117



**Informazioni sulla Scheda**

- **Data rilevazione** 09/06/2022
- **Ambito** rurale
- **Località** Guinceri
- **Denominazione** Casa Pratini
- **Tipologia insediativa** edificio isolato su lotto

**Informazioni sull'Edificio 2117**

**Unità volumetriche dell'Edificio 2117**

| N°   | Foglio | Particella | Superficie coperta CTR (m²) | N° piani | Piani interrati | Mansarda |
|------|--------|------------|-----------------------------|----------|-----------------|----------|
| 2144 | 23     | 219        | 142.05                      |          |                 |          |

**Funzioni d'uso**

- **Usò prevalente:**
- **Usi standard:** residenziale
- **Usi presenti:** residenza

**Tipologia edilizia**

**casa isolata su lotto**

**Rilievi fotografici**

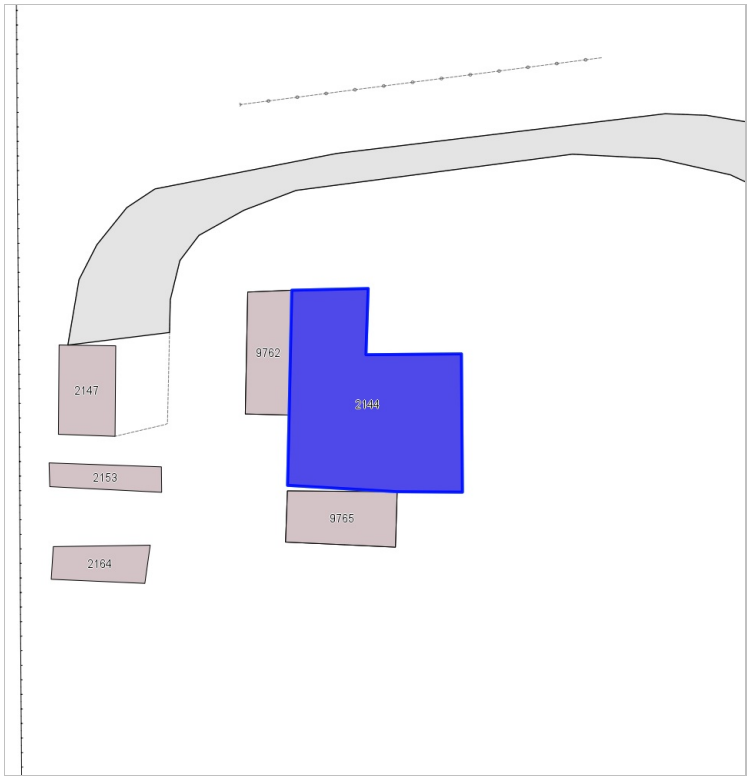


FOTO n° 5234 (edificio 2117)

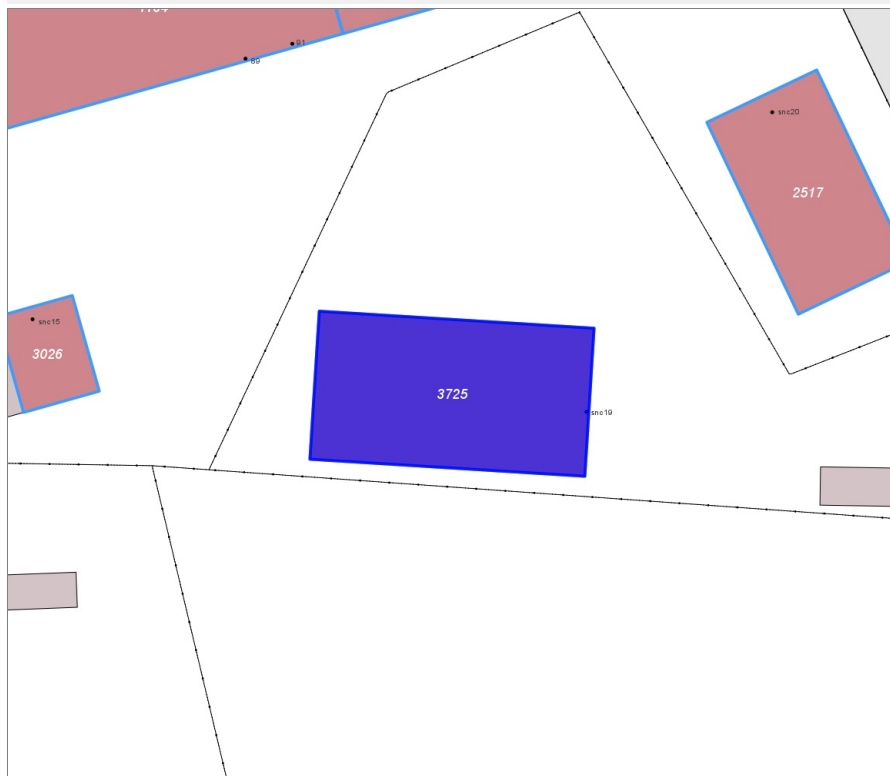
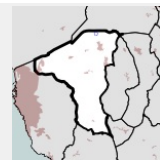


FOTO n° 3010 (edificio 2117)



**Edifici associati alla Scheda:**

ID 3725



**Informazioni sulla Scheda**

- **Data rilevazione** 11/06/2022
- **Ambito** urbano
- **Località** Vicarello
- **Denominazione** SR206
- **Tipologia insediativa** edificio isolato su lotto

**Informazioni sull'Edificio 3725**

**Unità volumetriche dell'Edificio 3725**

| N°   | Foglio | Particella | Superficie coperta CTR (m²) | N° piani | Piani interrati | Mansarda |
|------|--------|------------|-----------------------------|----------|-----------------|----------|
| 9622 | 8      | 111        | 179.29                      |          |                 |          |

**Funzioni d'uso**

- **Usò prevalente:**
- **Usi standard:** industriale
- **Usi presenti:** residenza

**Tipologia edilizia**  
capannone

**Rilievi fotografici**

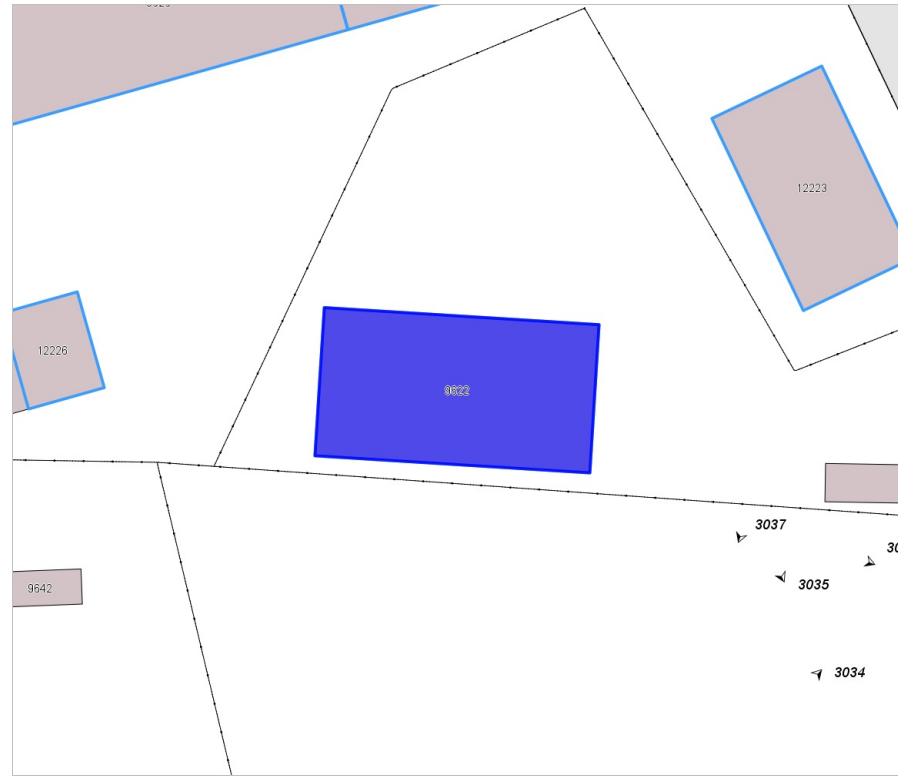
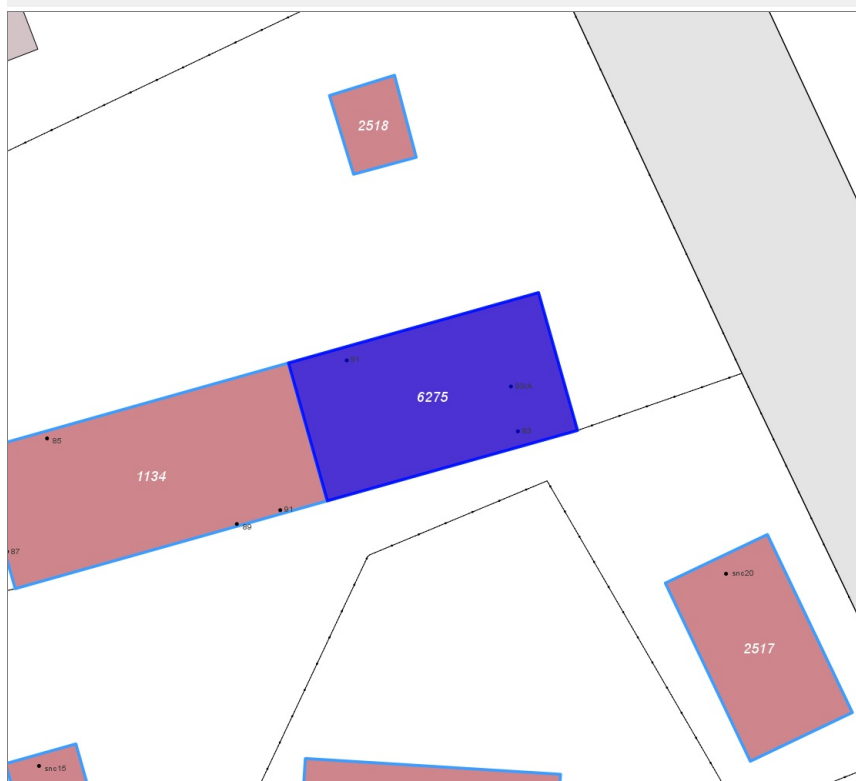
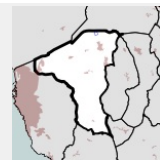


FOTO n° 3036 (edificio 3725)



**Edifici associati alla Scheda:**

ID 6275



**Informazioni sulla Scheda**

- **Data rilevazione** 11/06/2022
- **Ambito** urbano
- **Località** Vicarello
- **Denominazione** SR206
- **Tipologia insediativa** casa colonica/aggregato di case coloniche

**Informazioni sull'Edificio 6275**

**Unità volumetriche dell'Edificio 6275**

| N°    | Foglio | Particella | Superficie coperta CTR (m <sup>2</sup> ) | N° piani | Piani interrati | Mansarda |
|-------|--------|------------|--|----------|-----------------|----------|
| 12224 | 8      | 15         | 189.52                                   |          |                 |          |

**Funzioni d'uso**

- **Usò prevalente:**
- **Usi standard:** residenziale
- **Usi presenti:** residenza

**Tipologia edilizia**  
edificio a schiera

**Rilievi fotografici**

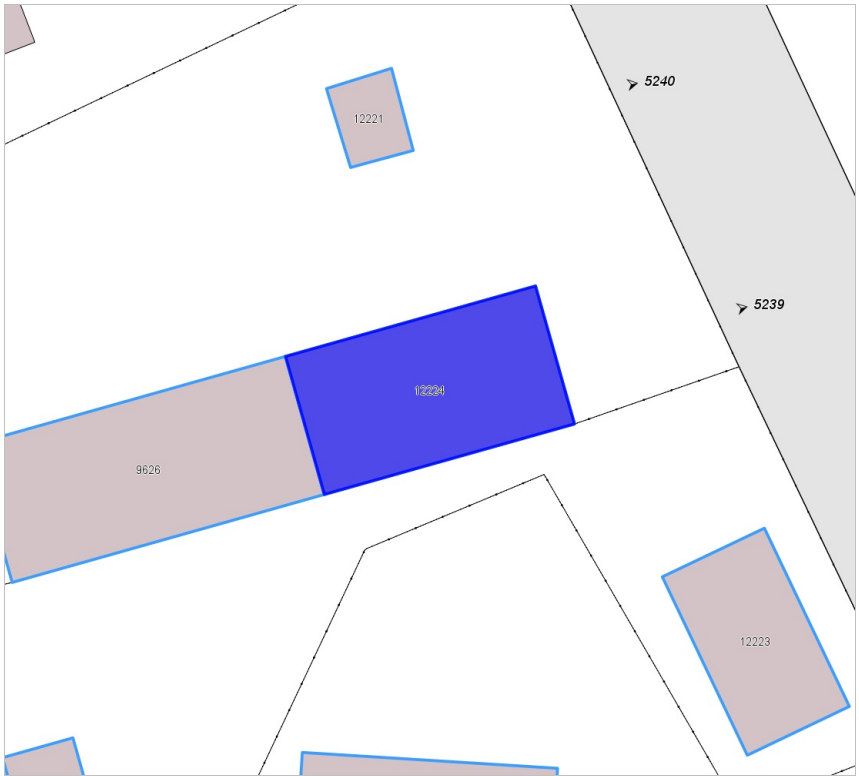


FOTO n° 3035 (edificio 6275)



FOTO n° 3040 (edificio 6275)

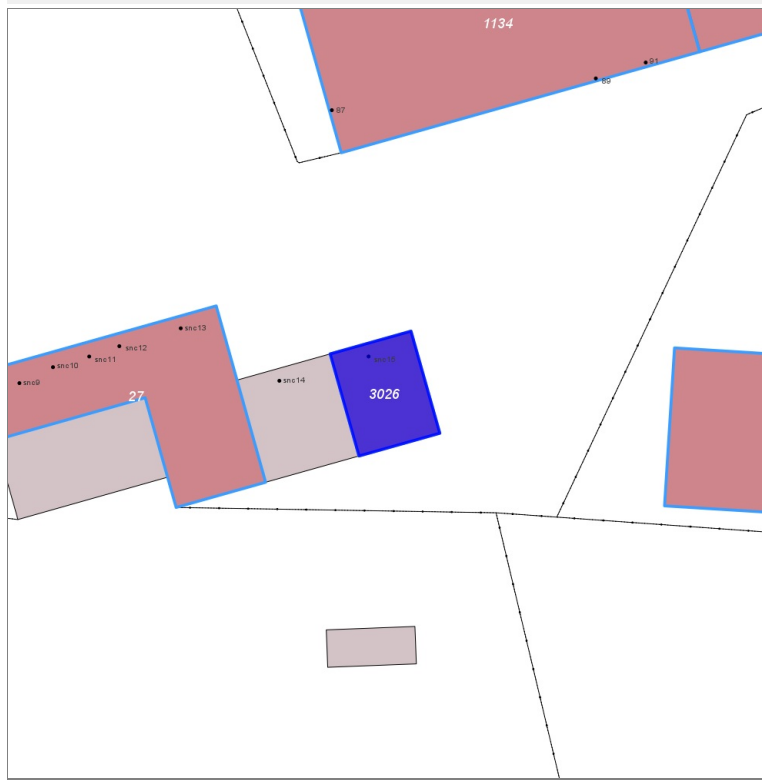
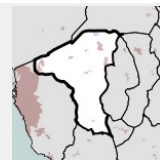


FOTO n° 5239 (edificio 6275)



**Edifici associati alla Scheda:**

ID 3026



**Informazioni sulla Scheda**

- **Data rilevazione** 11/06/2022
- **Non rilevabile:** non accessibile
- **Ambito** urbano
- **Località** Vicarello
- **Denominazione** SR206
- **Tipologia insediativa** edificio isolato su lotto

**Informazioni sull'Edificio 3026**

**Unità volumetriche dell'Edificio 3026**

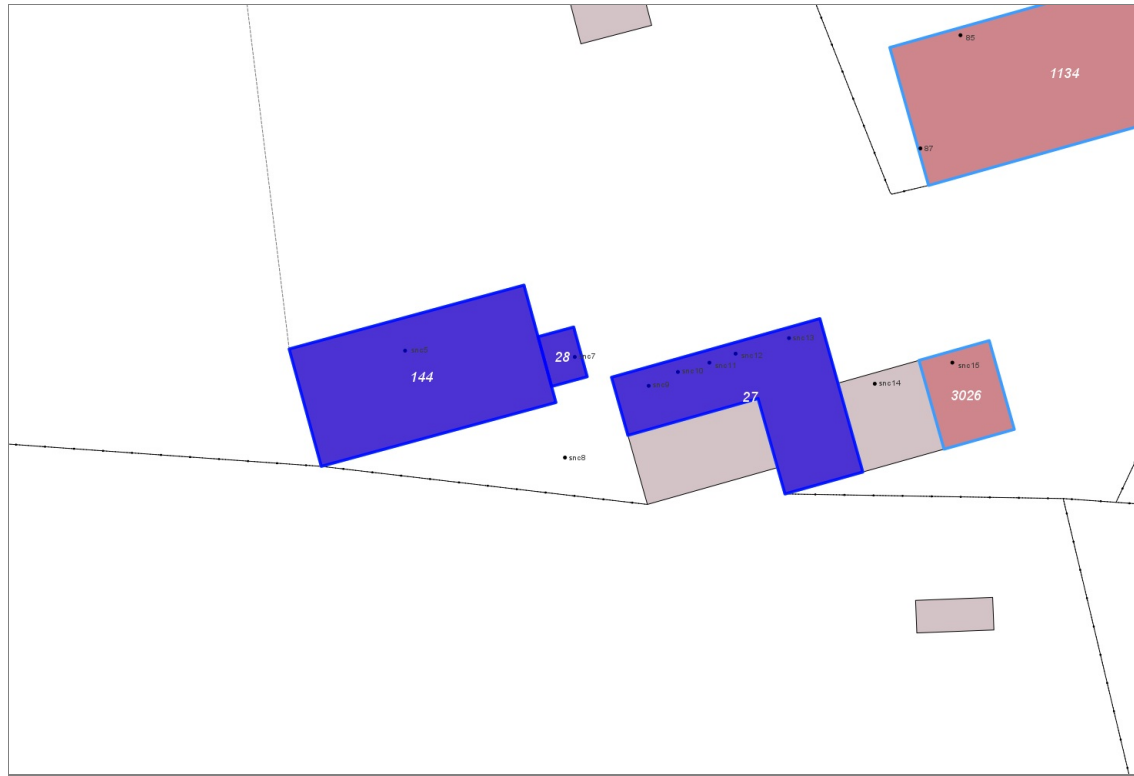
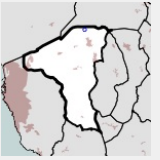
| N°    | Foglio | Particella | Superficie coperta CTR (m <sup>2</sup> ) | N° piani | Piani interrati | Mansarda |
|-------|--------|------------|--|----------|-----------------|----------|
| 12226 | 8      | 123        | 34.34                                    |          |                 |          |

**Funzioni d'uso**

- **Usò prevalente:**
- **Usi standard:**
- **Usi presenti:** altro

**Edifici associati alla Scheda:**

ID 27 | ID 28 | ID 144



**Informazioni sulla Scheda**

- **Data rilevazione** 11/06/2022
- **Ambito** urbano
- **Località** Vicarello
- **Denominazione** SR206
- **Tipologia insediativa** edificio isolato su lotto

**Informazioni sull'Edificio 27**

**Unità volumetriche dell'Edificio 27**

| N°   | Foglio | Particella | Superficie coperta CTR (m²) | N° piani | Piani interrati | Mansarda |
|------|--------|------------|-----------------------------|----------|-----------------|----------|
| 9623 | 8      | 175        | 107.31                      |          |                 |          |

**Funzioni d'uso**

- **Usò prevalente:**
- **Usi standard:** industriale
- **Usi presenti:** residenza

**Tipologia edilizia**

edificio specialistico (generico)

**Informazioni sull'Edificio 28**

**Unità volumetriche dell'Edificio 28**

| N°    | Foglio | Particella | Superficie coperta CTR (m²) | N° piani | Piani interrati | Mansarda |
|-------|--------|------------|-----------------------------|----------|-----------------|----------|
| 12228 | 8      | 175        | 9.7                         |          |                 |          |

**Funzioni d'uso**

- **Usò prevalente:**
- **Usi standard:** industriale
- **Usi presenti:** residenza

**Tipologia edilizia**

edificio specialistico (generico)

**Informazioni sull'Edificio 144**

**Unità volumetriche dell'Edificio 144**

| N°   | Foglio | Particella | Superficie coperta CTR (m²) | N° piani | Piani interrati | Mansarda |
|------|--------|------------|-----------------------------|----------|-----------------|----------|
| 9624 | 8      | 173        | 150.83                      |          |                 |          |

**Funzioni d'uso**

**Tipologia edilizia**

- **Uso prevalente:**
- **Usi standard:** industriale
- **Usi presenti:** industria

**edificio specialistico (generico)**

## Rilievi fotografici

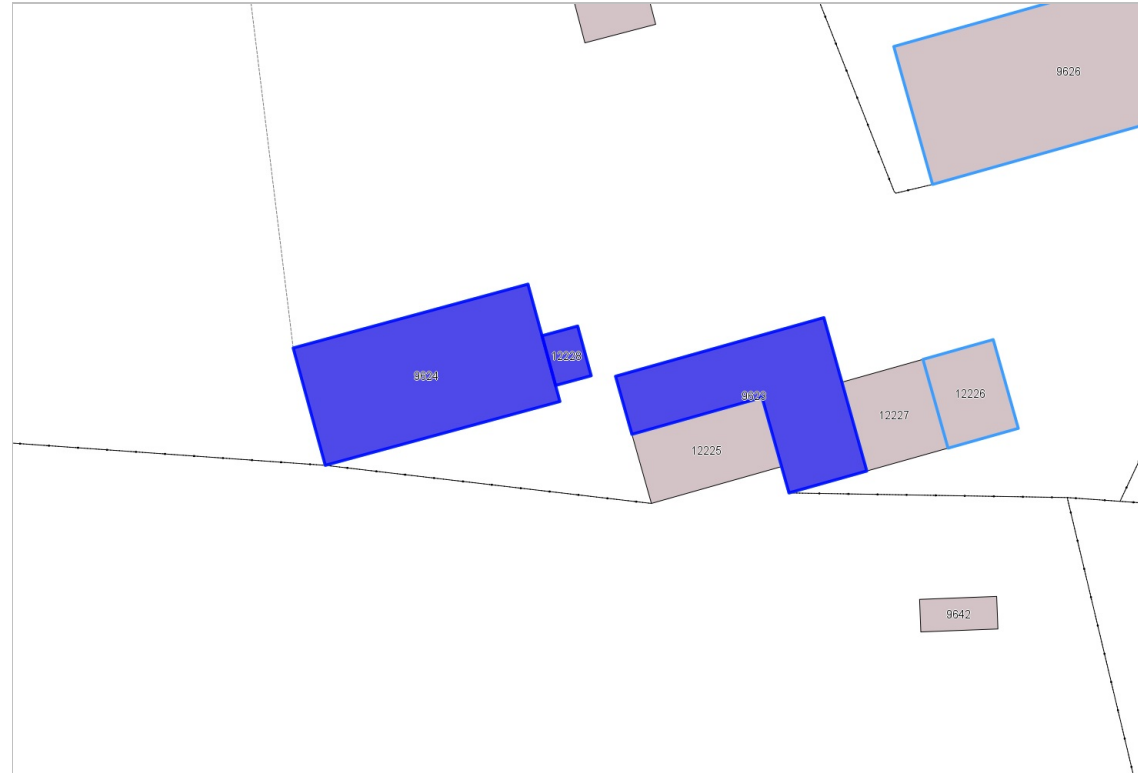
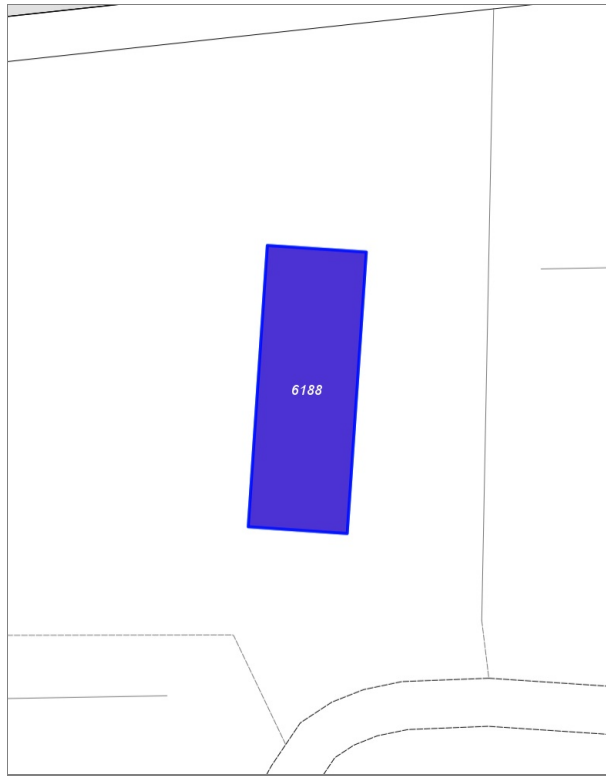
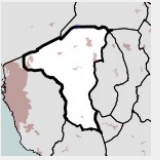


FOTO n° 3039 (edificio 27)



**Edifici associati alla Scheda:**

ID 6188

**Informazioni sulla Scheda**

- **Data rilevazione** 11/06/2022
- **Ambito** rurale
- **Località** Vicarello
- **Denominazione** Punta degli Alessandrini
- **Tipologia insediativa** edificio isolato su lotto

**Informazioni sull'Edificio 6188****Unità volumetriche dell'Edificio 6188**

| N°   | Foglio | Particella | Superficie coperta CTR (m <sup>2</sup> ) | N° piani | Piani interrati | Mansarda |
|------|--------|------------|--|----------|-----------------|----------|
| 9634 | 6      | 21         | 193.82                                   |          |                 |          |

**Funzioni d'uso**

- **Usò prevalente:**
- **Usi standard:**
- **Usi presenti:** altro

**Rilievi fotografici**

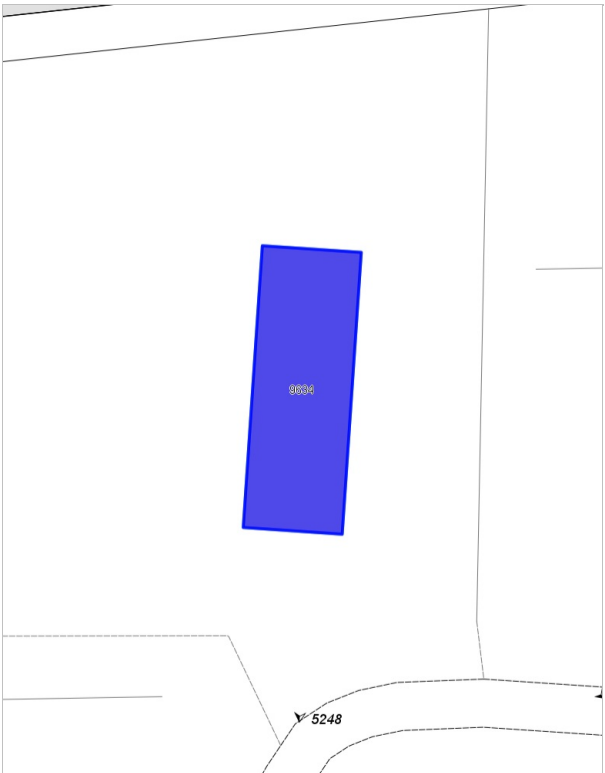


FOTO n° 5248 (edificio 6188)

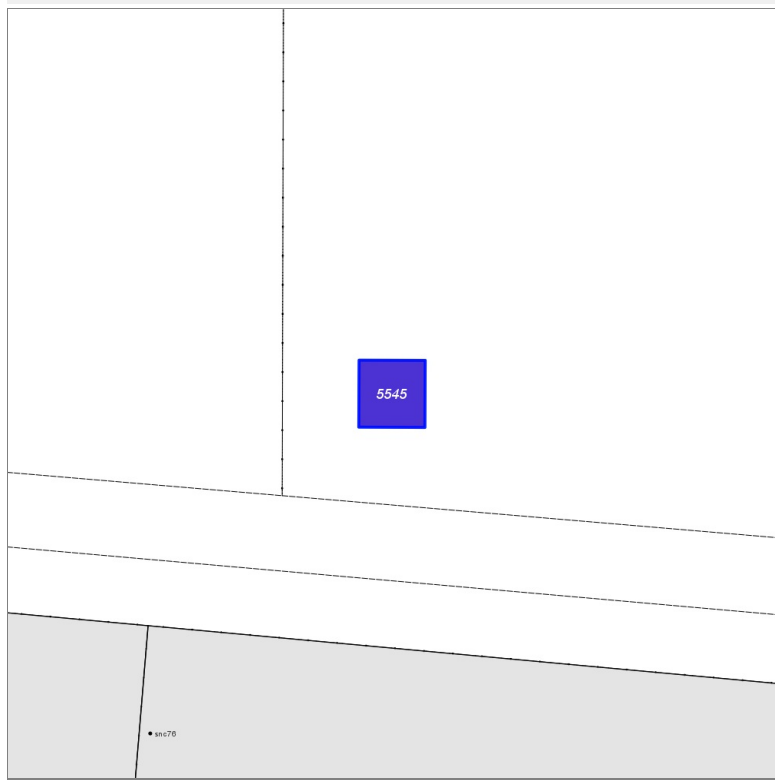
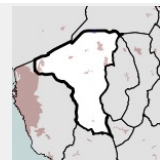


FOTO n° 5249 (edificio 6188)



## Edifici associati alla Scheda:

ID 5545



## Informazioni sulla Scheda

- **Data rilevazione** 11/06/2022
- **Ambito** rurale
- **Località** Vicarello
- **Denominazione** SR206
- **Tipologia insediativa** insediamento specialistico

## Informazioni sull'Edificio 5545

## Unità volumetriche dell'Edificio 5545

| N° | Foglio | Particella | Superficie coperta CTR (m²) | N° piani | Piani interrati | Mansarda |
|----|--------|------------|-----------------------------|----------|-----------------|----------|
| 84 | 8      | 127        | 14.42                       |          |                 |          |

## Funzioni d'uso

- **Usò prevalente:**
- **Usi standard:** industriale
- **Usi presenti:** industria

## Tipologia edilizia

edificio specialistico (generico)

## Rilievi fotografici

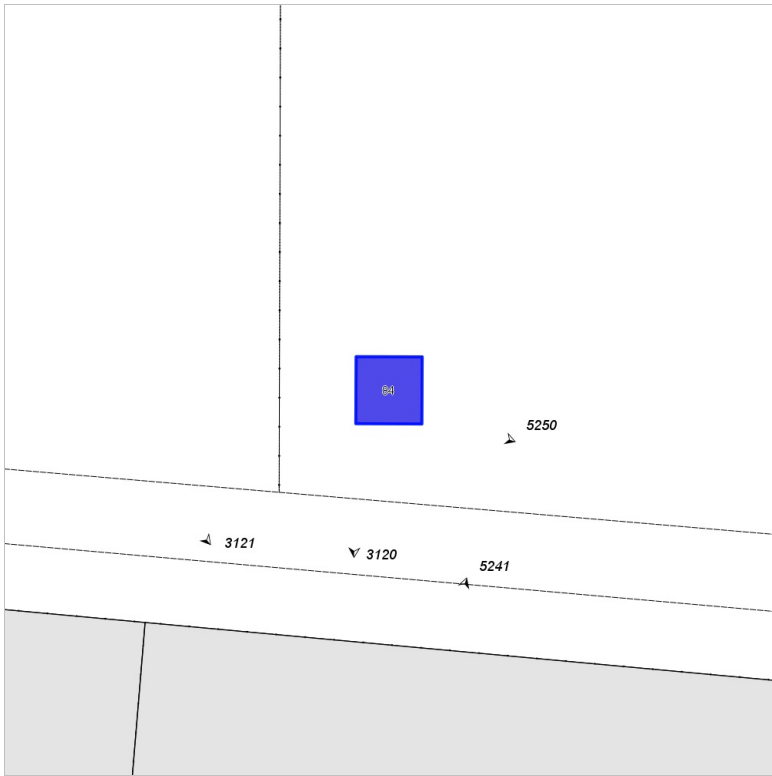
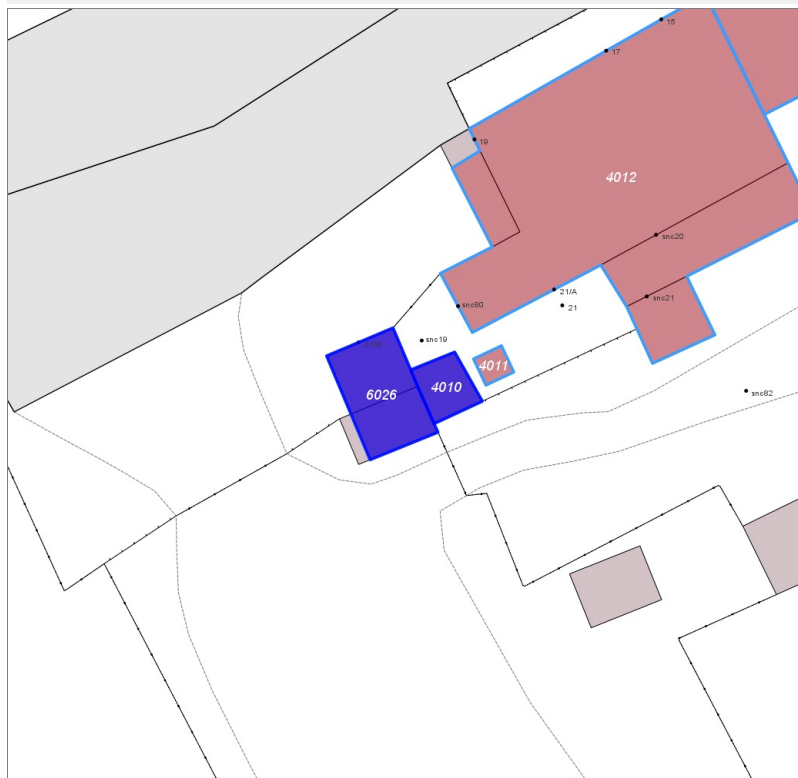
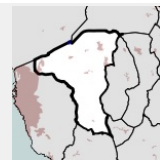


FOTO n° 5250 (edificio 5545)



## Edifici associati alla Scheda:

ID 4010 | ID 6026



## Informazioni sulla Scheda

- **Data rilevazione** 11/06/2022
- **Ambito** urbano
- **Località** Biscottino
- **Tipologia insediativa** edificio isolato su lotto

## Informazioni sull'Edificio 4010

### Unità volumetriche dell'Edificio 4010

| N°  | Foglio | Particella | Superficie coperta CTR (m <sup>2</sup> ) | N° piani | Piani interrati | Mansarda |
|-----|--------|------------|--|----------|-----------------|----------|
| 353 | 2      | 108        | 11.43                                    |          |                 |          |

### Funzioni d'uso

- **Usò prevalente:**
- **Usi standard:** residenziale
- **Usi presenti:** residenza commercio

### Tipologia edilizia

annesso (generico)

## Informazioni sull'Edificio 6026

### Unità volumetriche dell'Edificio 6026

| N°  | Foglio | Particella | Superficie coperta CTR (m <sup>2</sup> ) | N° piani | Piani interrati | Mansarda |
|-----|--------|------------|--|----------|-----------------|----------|
| 350 | 2      | 52         | 18                                       |          |                 |          |
| 357 | 2      | 52         | 14.31                                    |          |                 |          |

### Funzioni d'uso

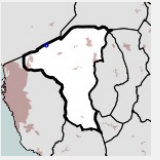
- **Usò prevalente:**
- **Usi standard:** residenziale
- **Usi presenti:** altro

### Tipologia edilizia

annesso (generico)

**Edifici associati alla Scheda:**

ID 2882 | ID 2883 | ID 2884 | ID 2885 | ID 2886



**Informazioni sulla Scheda**

- **Data rilevazione** 11/06/2022
- **Ambito** rurale
- **Località** Biscottino
- **Denominazione** Idrovora acqua industriale
- **Tipologia insediativa** insediamento specialistico

**Informazioni sull'Edificio 2882**

**Unità volumetriche dell'Edificio 2882**

| N°    | Foglio | Particella | Superficie coperta CTR (m <sup>2</sup> ) | N° piani | Piani interrati | Mansarda |
|-------|--------|------------|--|----------|-----------------|----------|
| 12594 | 1      | 95         | 4.69                                     |          |                 |          |

**Funzioni d'uso**

- **Usò prevalente:**
- **Usi standard:**
- **Usi presenti:** industria

**Informazioni sull'Edificio 2883**

**Unità volumetriche dell'Edificio 2883**

| N°    | Foglio | Particella | Superficie coperta CTR (m <sup>2</sup> ) | N° piani | Piani interrati | Mansarda |
|-------|--------|------------|--|----------|-----------------|----------|
| 12592 | 1      | 95         | 100.26                                   |          |                 |          |

**Funzioni d'uso**

- **Usò prevalente:**
- **Usi standard:** industriale
- **Usi presenti:** industria

**Tipologia edilizia**  
edificio specialistico (generico)

**Informazioni sull'Edificio 2884**

**Unità volumetriche dell'Edificio 2884**

| N°    | Foglio | Particella | Superficie coperta CTR (m <sup>2</sup> ) | N° piani | Piani interrati | Mansarda |
|-------|--------|------------|--|----------|-----------------|----------|
| 12595 | 1      | 95         | 49.12                                    |          |                 |          |

**Funzioni d'uso**

- **Usò prevalente:**
- **Usi standard:**
- **Usi presenti:** industria

## Informazioni sull'Edificio 2885

### Unità volumetriche dell'Edificio 2885

| N°    | Foglio | Particella | Superficie coperta CTR (m <sup>2</sup> ) | N° piani | Piani interrati | Mansarda |
|-------|--------|------------|--|----------|-----------------|----------|
| 12596 | 1      | 95         | 58.88                                    |          |                 |          |

### Funzioni d'uso

- **Usò prevalente:**
- **Usi standard:** industriale
- **Usi presenti:** industria

### Tipologia edilizia

**edificio specialistico (generico)**

## Informazioni sull'Edificio 2886

### Unità volumetriche dell'Edificio 2886

| N°    | Foglio | Particella | Superficie coperta CTR (m <sup>2</sup> ) | N° piani | Piani interrati | Mansarda |
|-------|--------|------------|--|----------|-----------------|----------|
| 12593 | 1      | 95         | 207.39                                   |          |                 |          |

### Funzioni d'uso

- **Usò prevalente:**
- **Usi standard:** industriale
- **Usi presenti:** industria

### Tipologia edilizia

**edificio specialistico (generico)**

## Rilievi fotografici

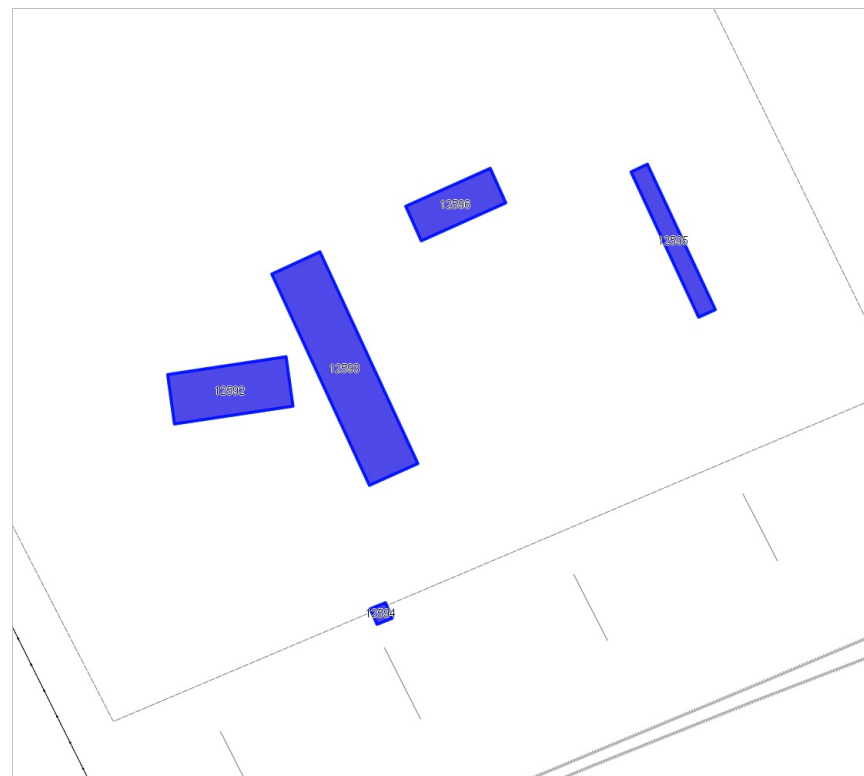


FOTO n° 5251 (edificio 2883)



FOTO n° 5253 (edificio 2885)



FOTO n° 3098 (edificio 2886)



FOTO n° 3099 (edificio 2886)

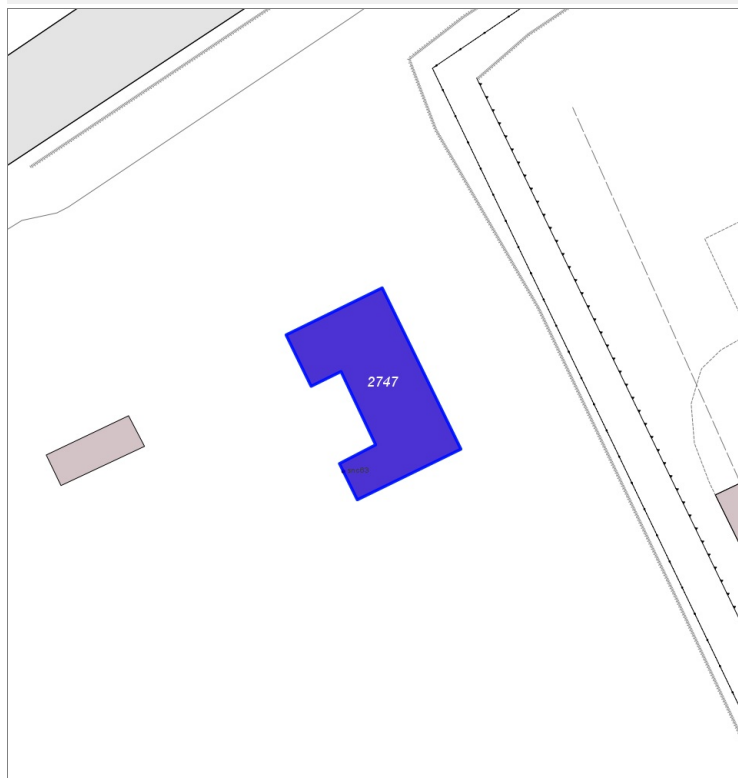
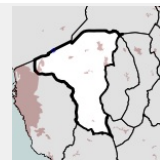


FOTO n° 5252 (edificio 2886)



## Edifici associati alla Scheda:

ID 2747



## Informazioni sulla Scheda

- **Data rilevazione** 11/06/2022
- **Ambito** rurale
- **Località** Biscottino
- **Tipologia insediativa** insediamento specialistico

## Informazioni sull'Edificio 2747

### Unità volumetriche dell'Edificio 2747

| N°   | Foglio | Particella | Superficie coperta CTR (m²) | N° piani | Piani interrati | Mansarda |
|------|--------|------------|-----------------------------|----------|-----------------|----------|
| 5541 | 1      | 92         | 87.17                       |          |                 |          |

### Funzioni d'uso

- **Usò prevalente:**
- **Usi standard:** industriale
- **Usi presenti:** industria

**Tipologia edilizia**  
edificio specialistico (generico)

## Rilievi fotografici

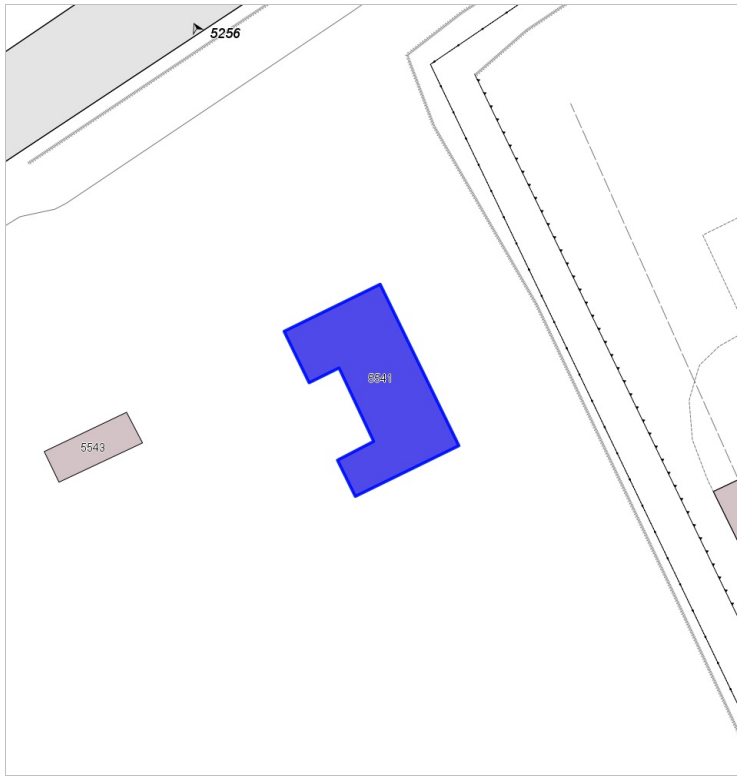
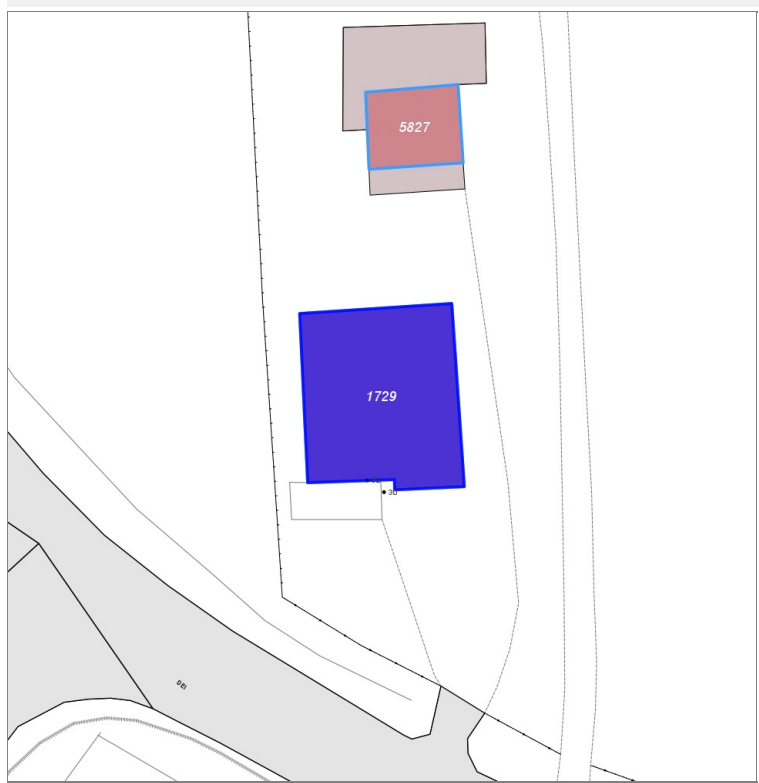
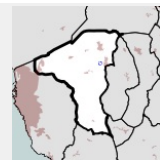


FOTO n° 5256 (edificio 2747)



## Edifici associati alla Scheda:

ID 1729



## Informazioni sulla Scheda

- **Data rilevazione** 12/06/2022
- **Ambito** urbano
- **Località** Colliromboli
- **Tipologia insediativa** edificio isolato su lotto

## Informazioni sull'Edificio 1729

### Unità volumetriche dell'Edificio 1729

| N°   | Foglio | Particella | Superficie coperta CTR (m²) | N° piani | Piani interrati | Mansarda |
|------|--------|------------|-----------------------------|----------|-----------------|----------|
| 6041 | 49     | 134        | 127.96                      |          |                 |          |

### Funzioni d'uso

- **Usò prevalente:** residenziale
- **Usi standard:**
- **Usi presenti:** residenza

### Tipologia edilizia

**casa isolata su lotto**

## Rilievi fotografici

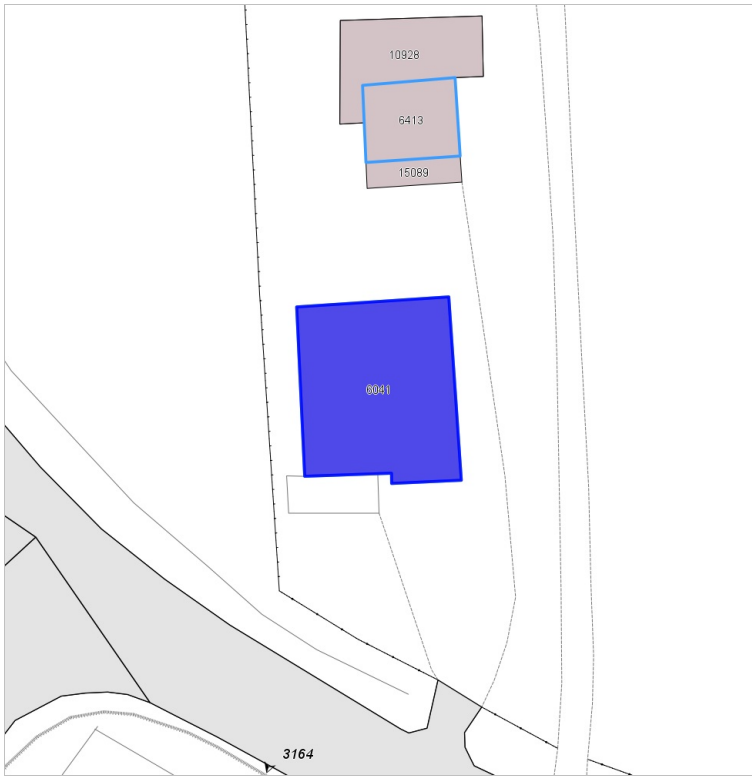


FOTO n° 3162 (edificio 1729)



FOTO n° 3163 (edificio 1729)



FOTO n° 3164 (edificio 1729)

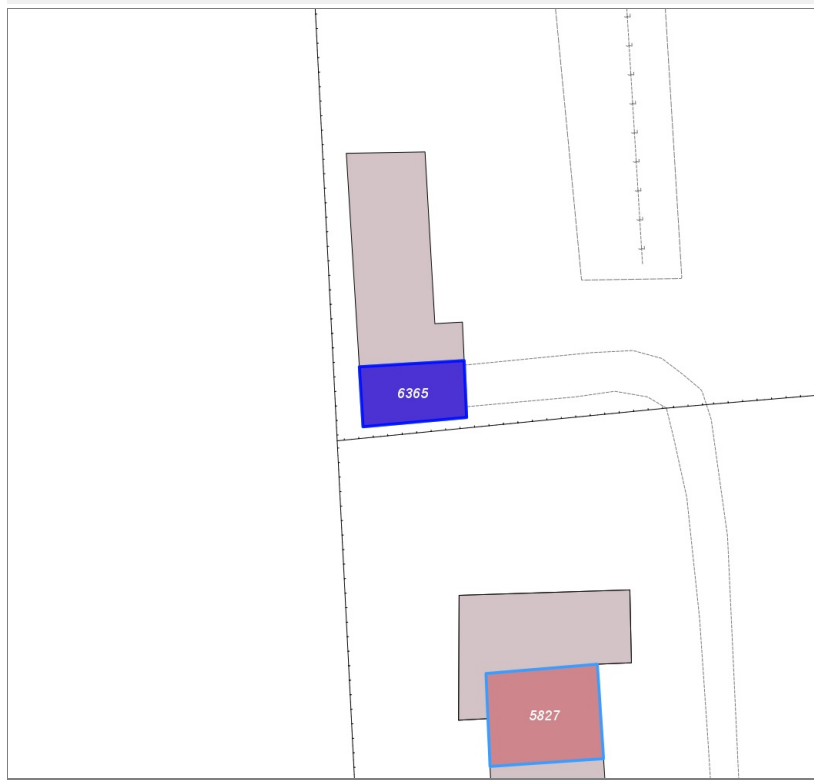
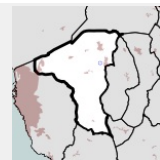


FOTO n° 3165 (edificio 1729)



**Edifici associati alla Scheda:**

ID 6365



**Informazioni sulla Scheda**

- **Data rilevazione** 12/06/2022
- **Ambito** rurale
- **Località** Colliromboli
- **Tipologia insediativa** edificio isolato su lotto

**Informazioni sull'Edificio 6365**

**Unità volumetriche dell'Edificio 6365**

| N°    | Foglio | Particella | Superficie coperta CTR (m <sup>2</sup> ) | N° piani | Piani interrati | Mansarda |
|-------|--------|------------|--|----------|-----------------|----------|
| 15088 | 49     | 237        | 19.81                                    |          |                 |          |

**Funzioni d'uso**

- **Usò prevalente:**
- **Usi standard:** agricolturale
- **Usi presenti:** altro

**Tipologia edilizia**

**edificio specialistico (generico)**

**Rilievi fotografici**

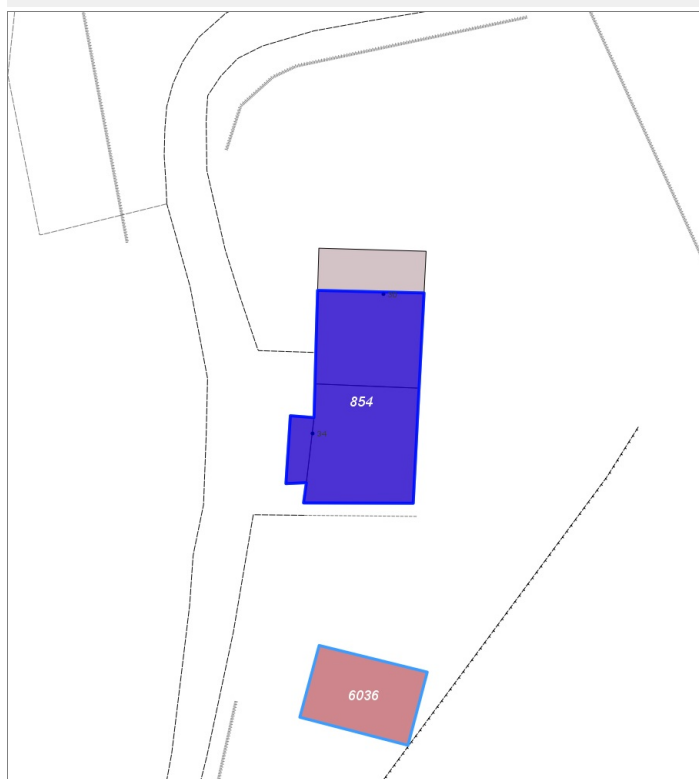
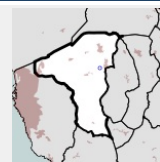


FOTO n° 5261 (edificio 6365)



**Edifici associati alla Scheda:**

ID 854



**Informazioni sulla Scheda**

- **Data rilevazione** 12/06/2022
- **Non rilevabile:** Non accessibile
- **Ambito** rurale
- **Località** Badia
- **Tipologia insediativa** edificio isolato su lotto

**Informazioni sull'Edificio 854**

**Unità volumetriche dell'Edificio 854**

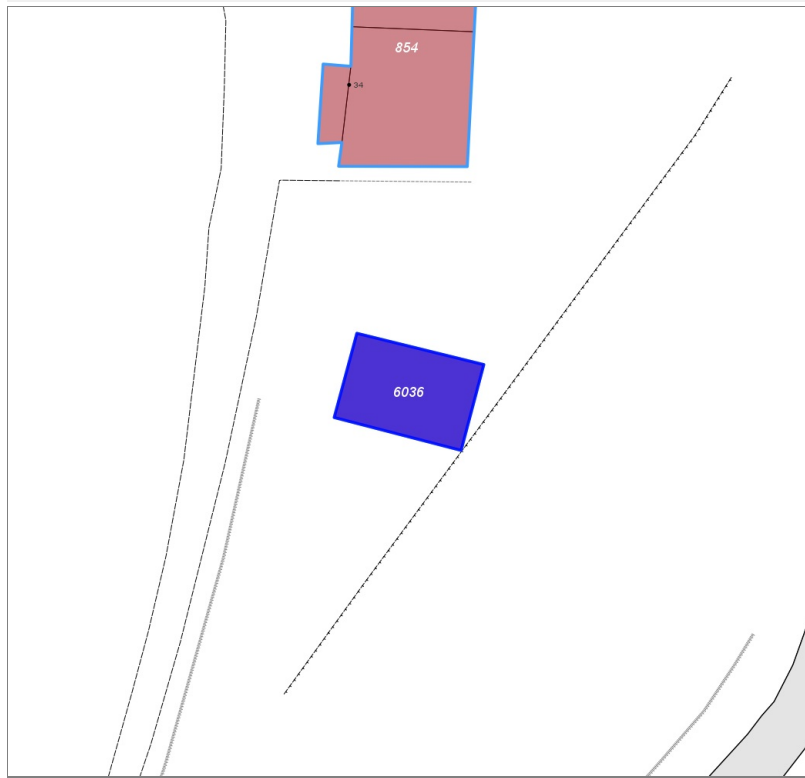
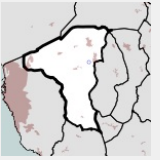
| N°   | Foglio | Particella | Superficie coperta CTR (m <sup>2</sup> ) | N° piani | Piani interrati | Mansarda |
|------|--------|------------|--|----------|-----------------|----------|
| 7457 | 48     | 115        | 51.55                                    |          |                 |          |
| 7464 | 48     | 115        | 64.13                                    |          |                 |          |
| 7467 | 48     | 115        | 7.6                                      |          |                 |          |

**Funzioni d'uso**

- **Usi prevalenti:**
- **Usi standard:**
- **Usi presenti:** residenza

## Edifici associati alla Scheda:

ID 6036



## Informazioni sulla Scheda

- **Data rilevazione** 12/06/2022
- **Non rilevabile:** non accessibile
- **Ambito** rurale
- **Località** Badia
- **Tipologia insediativa** edificio isolato su lotto

## Informazioni sull'Edificio 6036

### Unità volumetriche dell'Edificio 6036

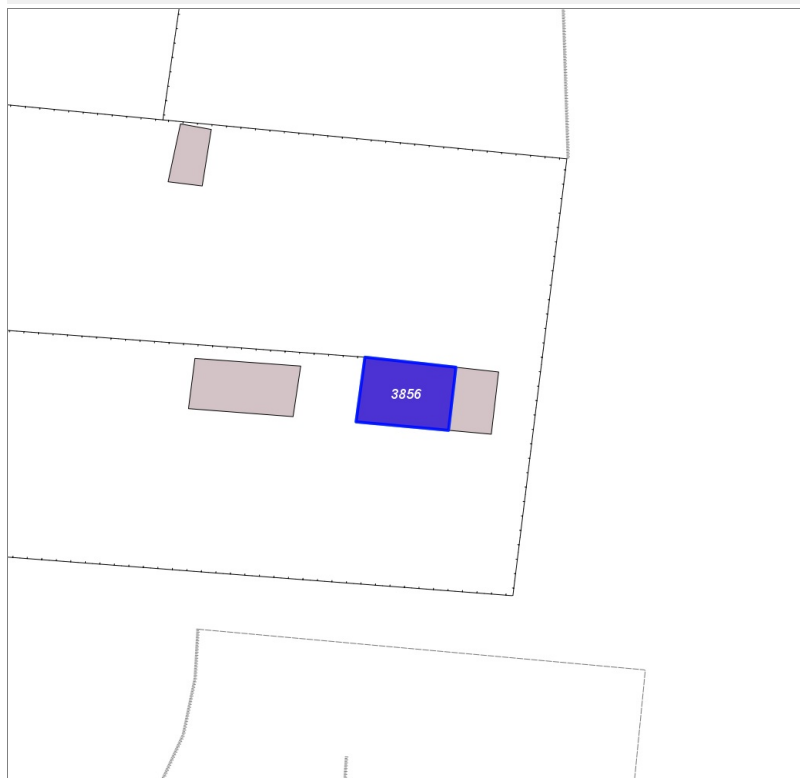
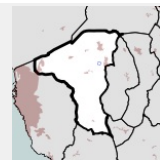
| N°   | Foglio | Particella | Superficie coperta CTR (m <sup>2</sup> ) | N° piani | Piani interrati | Mansarda |
|------|--------|------------|--|----------|-----------------|----------|
| 7531 | 48     | 402        | 43.35                                    |          |                 |          |

### Funzioni d'uso

- **Usò prevalente:**
- **Usi standard:**
- **Usi presenti:** altro

## Edifici associati alla Scheda:

ID 3856

**Informazioni sulla Scheda**

- **Data rilevazione** 12/06/2022
- **Ambito** rurale
- **Località** Poggio Badia
- **Tipologia insediativa** edificio isolato su lotto

**Informazioni sull'Edificio 3856****Unità volumetriche dell'Edificio 3856**

| N°   | Foglio | Particella | Superficie coperta CTR (m²) | N° piani | Piani interrati | Mansarda |
|------|--------|------------|-----------------------------|----------|-----------------|----------|
| 6120 | 48     | 447        | 19.61                       |          |                 |          |

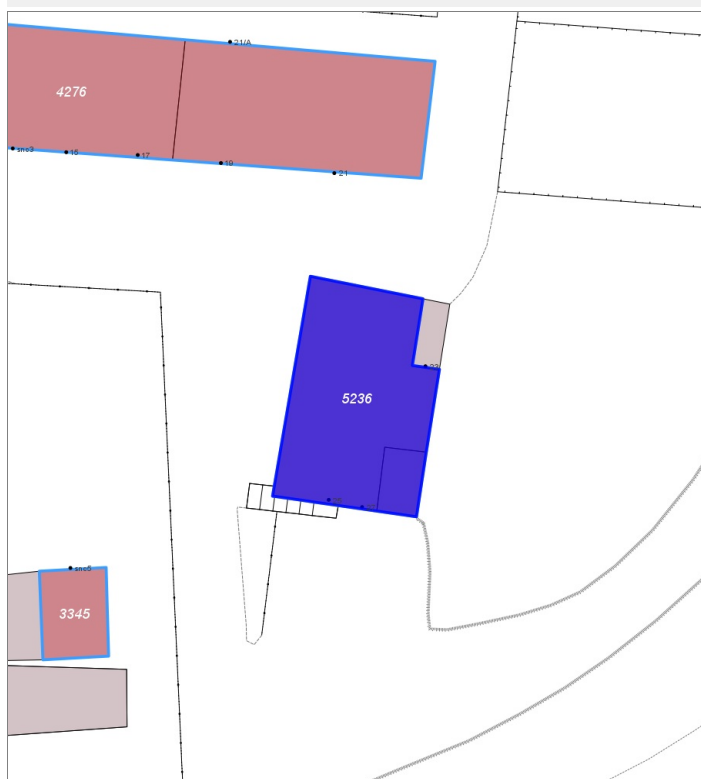
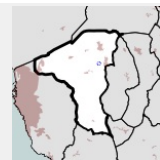
**Funzioni d'uso**

- **Usò prevalente:**
- **Usi standard:** agricolturale
- **Usi presenti:** residenza

**Tipologia edilizia**  
annesso (generico)

Edifici associati alla Scheda:

ID 5236



Informazioni sulla Scheda

- **Data rilevazione** 12/06/2022
- **Ambito** rurale
- **Località** Poggio Badia
- **Tipologia insediativa** edificio isolato su lotto

Informazioni sull'Edificio 5236

Unità volumetriche dell'Edificio 5236

| N°    | Foglio | Particella | Superficie coperta CTR (m <sup>2</sup> ) | N° piani | Piani interrati | Mansarda |
|-------|--------|------------|--|----------|-----------------|----------|
| 6550  | 48     | 246        | 154.35                                   |          |                 |          |
| 10954 | 48     | 246        | 15.19                                    |          |                 |          |

Funzioni d'uso

- **Usi prevalente:**
- **Usi standard:** residenziale
- **Usi presenti:** residenza

**Tipologia edilizia**  
edificio a schiera

Rilievi fotografici

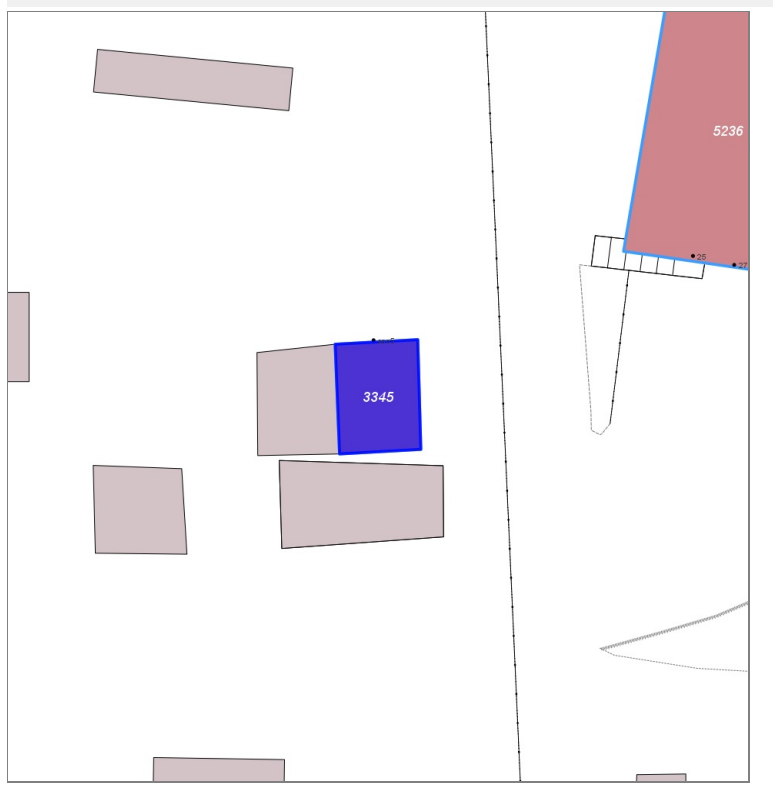
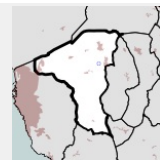


FOTO n° 3182 (edificio 5236)



**Edifici associati alla Scheda:**

ID 3345



**Informazioni sulla Scheda**

- **Data rilevazione** 12/06/2022
- **Ambito** rurale
- **Località** Poggio Badia
- **Tipologia insediativa** edificio isolato su lotto

**Informazioni sull'Edificio 3345**

**Unità volumetriche dell'Edificio 3345**

| N°   | Foglio | Particella | Superficie coperta CTR (m²) | N° piani | Piani interrati | Mansarda |
|------|--------|------------|-----------------------------|----------|-----------------|----------|
| 6608 | 48     | 516        | 33.68                       |          |                 |          |

**Funzioni d'uso**

- **Usò prevalente:**
- **Usi standard:** agricolturale
- **Usi presenti:** altro

**Tipologia edilizia**

**edificio specialistico (generico)**

**Rilievi fotografici**

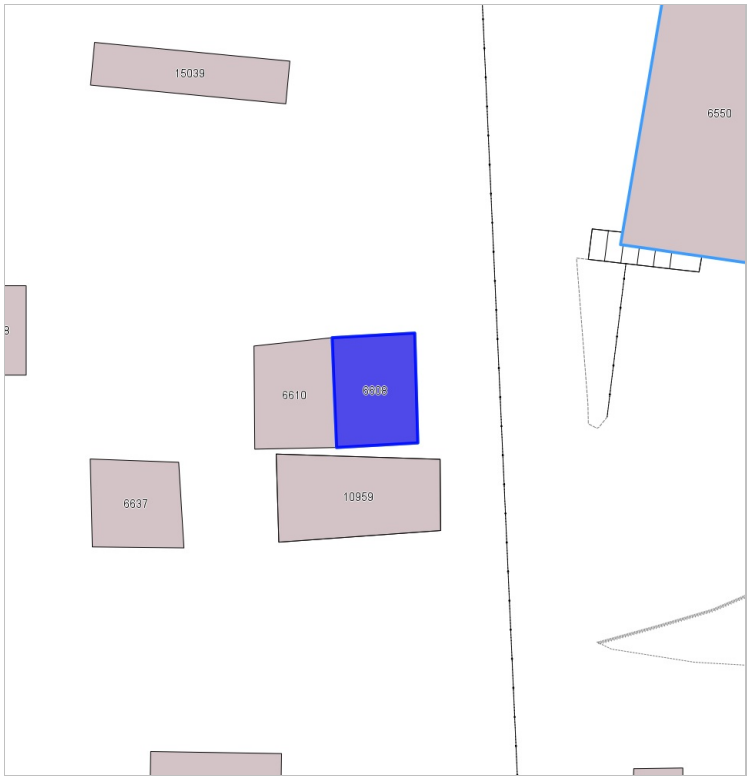
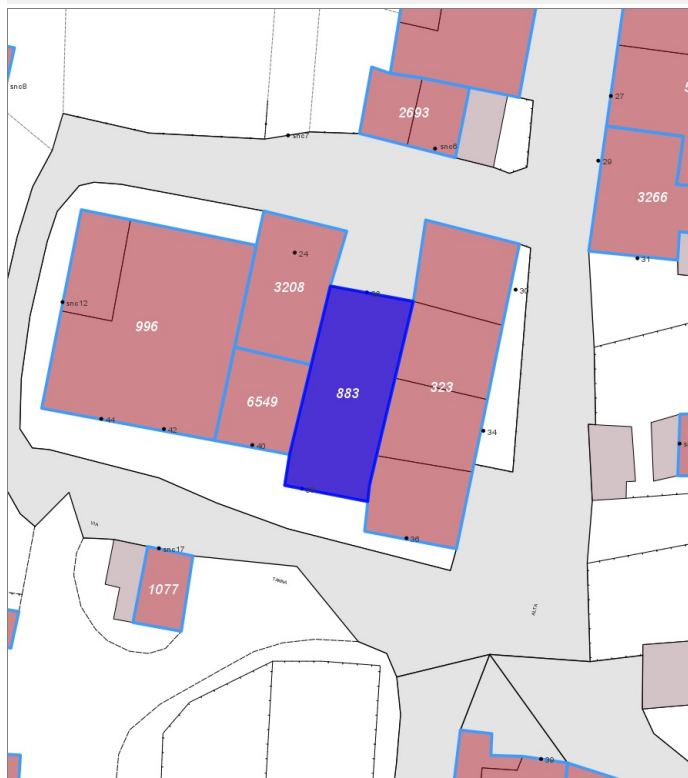
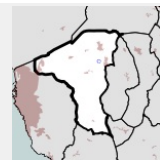


FOTO n° 3185 (edificio 3345)



**Edifici associati alla Scheda:**

ID 883



**Informazioni sulla Scheda**

- **Data rilevazione** 12/06/2022
- **Ambito** rurale
- **Località** Tanna Alta
- **Tipologia insediativa** lineare lungo strada

**Informazioni sull'Edificio 883**

**Unità volumetriche dell'Edificio 883**

| N°   | Foglio | Particella | Superficie coperta CTR (m²) | N° piani | Piani interrati | Mansarda |
|------|--------|------------|-----------------------------|----------|-----------------|----------|
| 5805 | 48     | 49         | 90.72                       |          |                 |          |

**Funzioni d'uso**

- **Usò prevalente:**
- **Usi standard:** residenziale
- **Usi presenti:** residenza

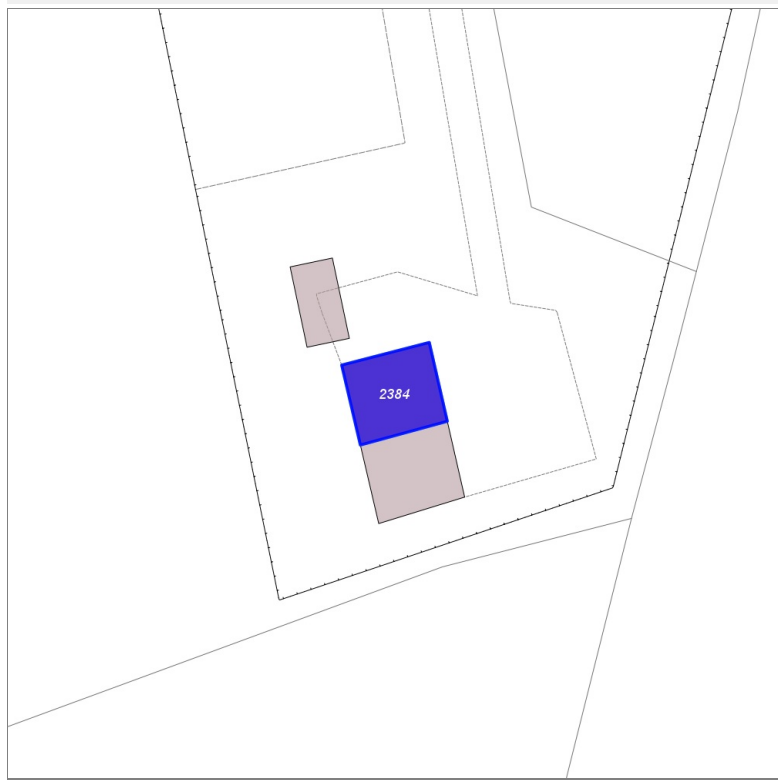
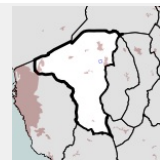
**Tipologia edilizia**  
edificio a schiera

**Rilievi fotografici**



## Edifici associati alla Scheda:

ID 2384



## Informazioni sulla Scheda

- **Data rilevazione** 12/06/2022
- **Ambito** rurale
- **Località** Tanna Alta
- **Tipologia insediativa** edificio isolato su lotto

## Informazioni sull'Edificio 2384

### Unità volumetriche dell'Edificio 2384

| N°   | Foglio | Particella | Superficie coperta CTR (m²) | N° piani | Piani interrati | Mansarda |
|------|--------|------------|-----------------------------|----------|-----------------|----------|
| 5844 | 49     | 495        | 26.48                       |          |                 |          |

### Funzioni d'uso

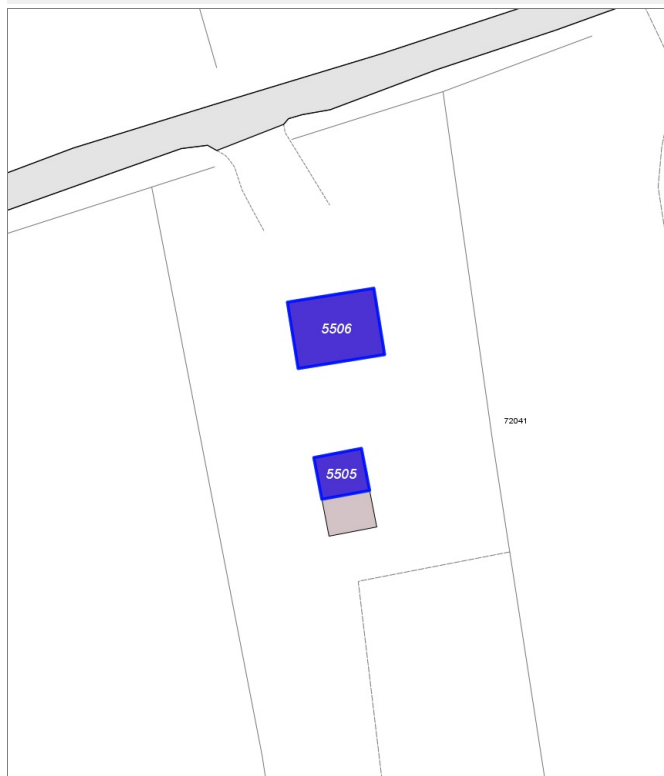
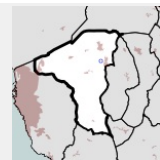
- **Usò prevalente:**
- **Usi standard:** agricolturale
- **Usi presenti:** altro

### Tipologia edilizia

**casa isolata su lotto**

**Edifici associati alla Scheda:**

ID 5505 | ID 5506



**Informazioni sulla Scheda**

- **Data rilevazione** 12/06/2022
- **Ambito** rurale
- **Località** Tanna Alta
- **Tipologia insediativa** edificio isolato su lotto

**Informazioni sull'Edificio 5505**

**Unità volumetriche dell'Edificio 5505**

| N°   | Foglio | Particella | Superficie coperta CTR (m²) | N° piani | Piani interrati | Mansarda |
|------|--------|------------|-----------------------------|----------|-----------------|----------|
| 5735 | 49     | 360        | 10.64                       |          |                 |          |

**Funzioni d'uso**

- **Usò prevalente:**
- **Usi standard:** agricolturale
- **Usi presenti:** altro

**Tipologia edilizia**  
annesso (generico)

**Informazioni sull'Edificio 5506**

**Unità volumetriche dell'Edificio 5506**

| N°   | Foglio | Particella | Superficie coperta CTR (m²) | N° piani | Piani interrati | Mansarda |
|------|--------|------------|-----------------------------|----------|-----------------|----------|
| 5700 | 49     | 360        | 30.25                       |          |                 |          |

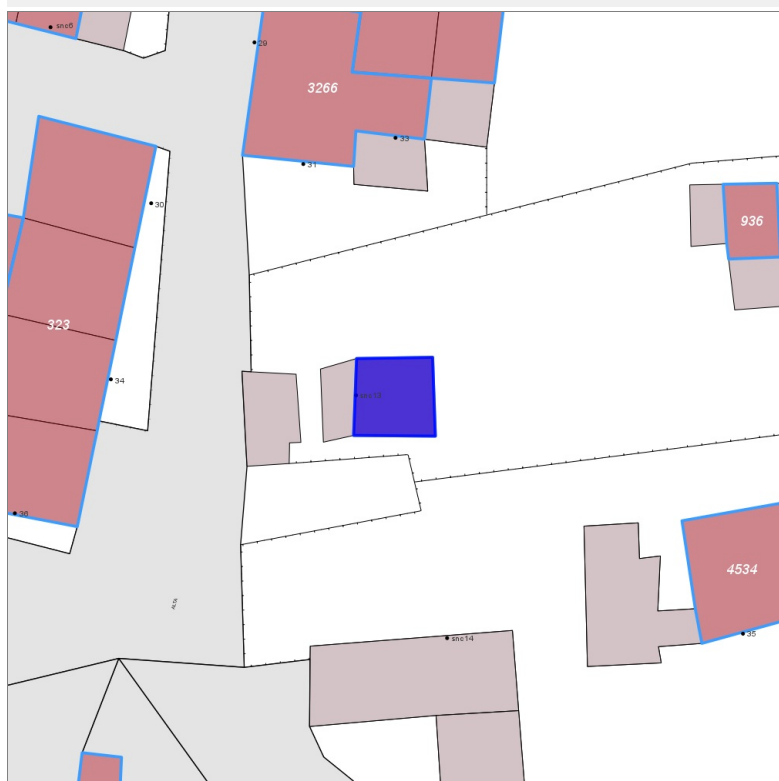
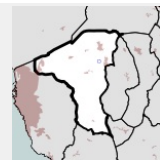
**Funzioni d'uso**

- **Usò prevalente:**
- **Usi standard:** agricolturale
- **Usi presenti:** altro

**Tipologia edilizia**  
casa isolata su lotto

Edifici associati alla Scheda:

ID 3268



Informazioni sulla Scheda

- **Data rilevazione** 13/06/2022
- **Ambito** rurale
- **Località** Tanna Alta
- **Tipologia insediativa** edificio isolato su lotto

Informazioni sull'Edificio 3268

Unità volumetriche dell'Edificio 3268

| N°   | Foglio | Particella | Superficie coperta CTR (m²) | N° piani | Piani interrati | Mansarda |
|------|--------|------------|-----------------------------|----------|-----------------|----------|
| 5827 | 48     | 55         | 20.61                       |          |                 |          |

Funzioni d'uso

- **Usò prevalente:**
- **Usi standard:** agricolturale
- **Usi presenti:** altro

**Tipologia edilizia**  
annesso (generico)

Rilievi fotografici

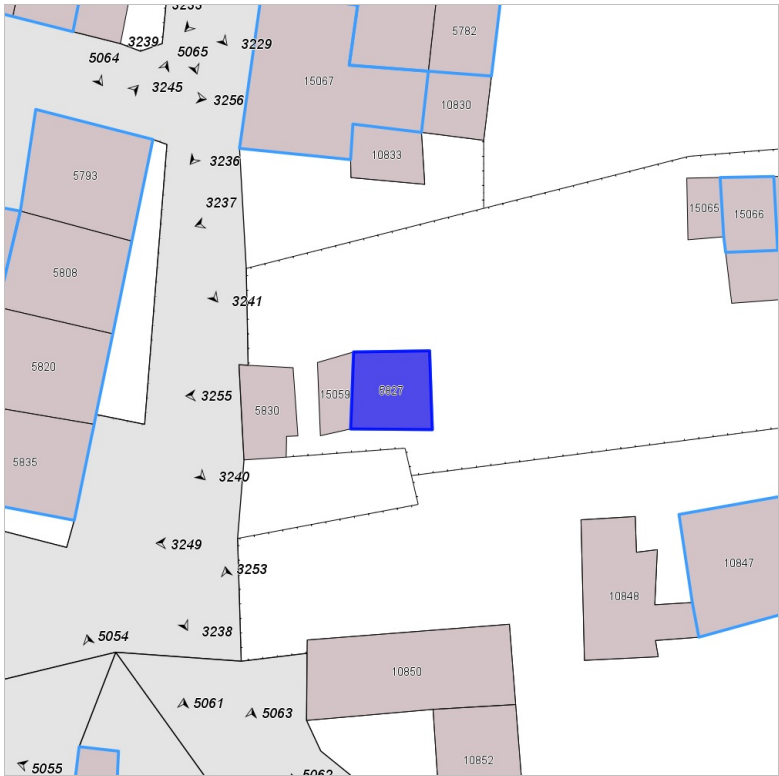
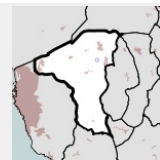


FOTO n° 3255 (edificio 3268)



Edifici associati alla Scheda:

ID 3563



Informazioni sulla Scheda

- **Data rilevazione** 13/06/2022
- **Ambito** rurale
- **Località** Tanna Bassa
- **Tipologia insediativa** edificio isolato su lotto

Informazioni sull'Edificio 3563

Unità volumetriche dell'Edificio 3563

| N°   | Foglio | Particella | Superficie coperta CTR (m²) | N° piani | Piani interrati | Mansarda |
|------|--------|------------|-----------------------------|----------|-----------------|----------|
| 4818 | 48     | 482        | 23.05                       |          |                 |          |
| 4832 | 48     | 482        | 15.92                       |          |                 |          |

Funzioni d'uso

- **Usò prevalente:**
- **Usi standard:** agricolo
- **Usi presenti:** altro

**Tipologia edilizia**  
**annesso (generico)**

Rilievi fotografici

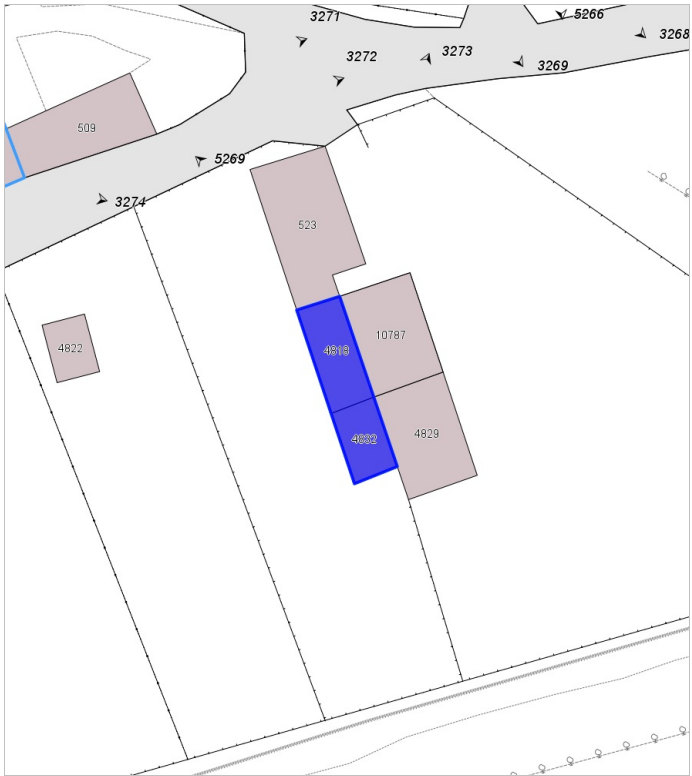
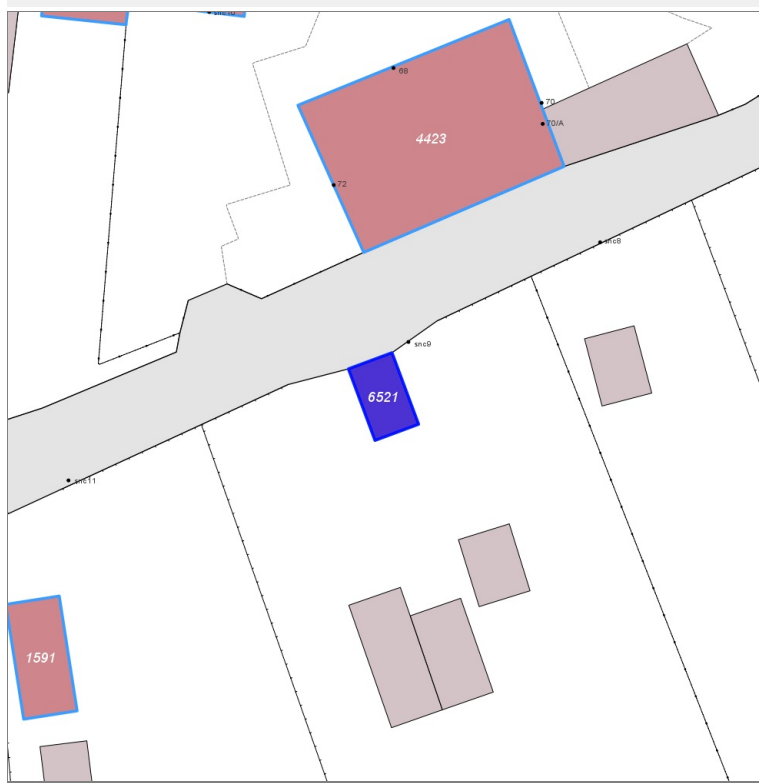
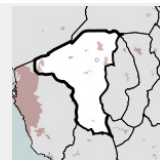


FOTO n° 5269 (edificio 3563)



Edifici associati alla Scheda:

ID 6521



**Informazioni sulla Scheda**

- **Data rilevazione** 13/06/2022
- **Ambito** rurale
- **Località** Tanna Bassa
- **Tipologia insediativa** edificio isolato su lotto

**Informazioni sull'Edificio 6521**

**Unità volumetriche dell'Edificio 6521**

| N°   | Foglio | Particella | Superficie coperta CTR (m²) | N° piani | Piani interrati | Mansarda |
|------|--------|------------|-----------------------------|----------|-----------------|----------|
| 4823 | 48     | 189        | 12.23                       |          |                 |          |

**Funzioni d'uso**

- **Usò prevalente:**
- **Usi standard:** agricolturale
- **Usi presenti:** altro

**Tipologia edilizia**  
**annesso - baracca**

**Rilievi fotografici**

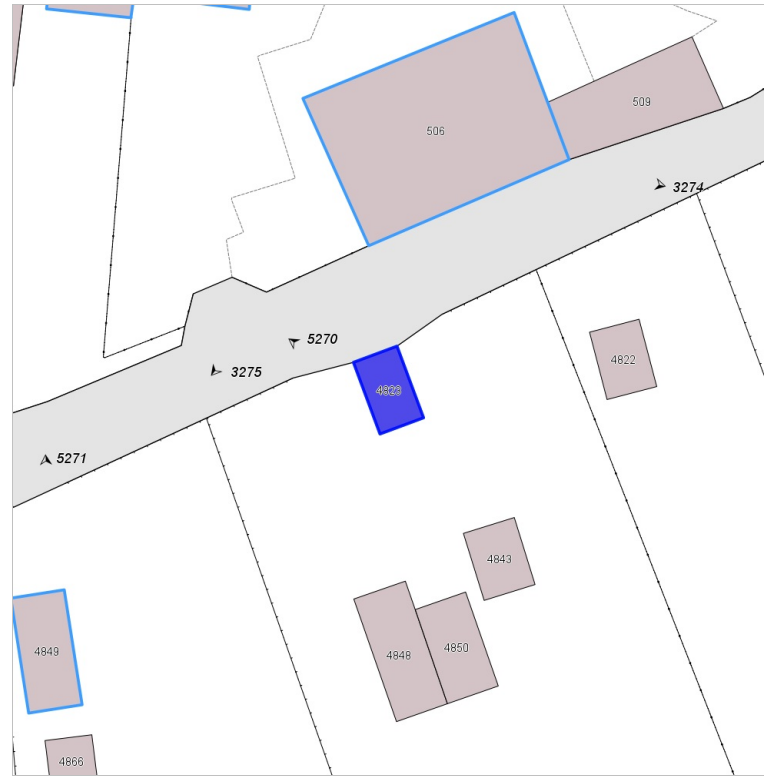
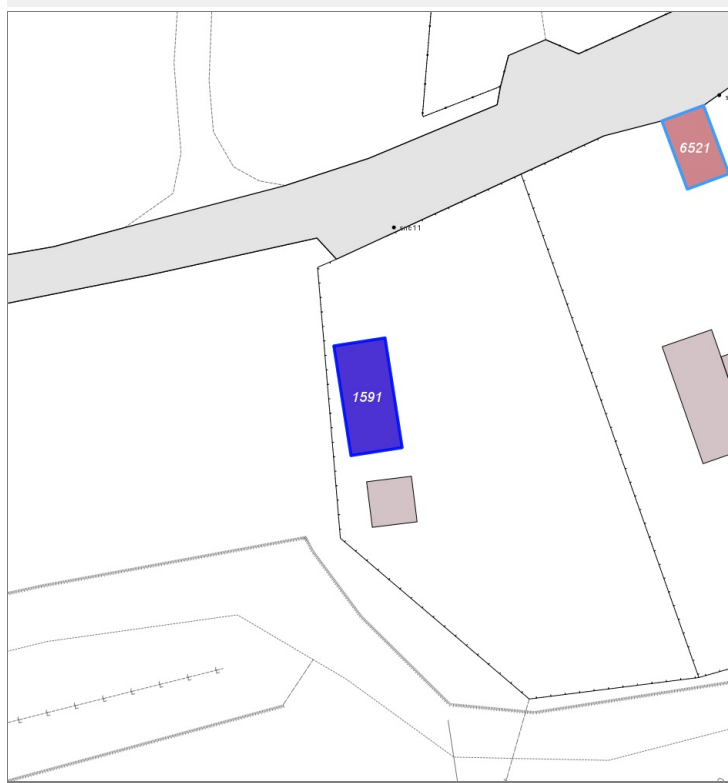
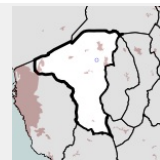


FOTO n° 5270 (edificio 6521)



**Edifici associati alla Scheda:**

ID 1591



**Informazioni sulla Scheda**

- **Data rilevazione** 13/06/2022
- **Ambito** rurale
- **Località** Tanna Bassa
- **Tipologia insediativa** edificio isolato su lotto

**Informazioni sull'Edificio 1591**

**Unità volumetriche dell'Edificio 1591**

| N°   | Foglio | Particella | Superficie coperta CTR (m²) | N° piani | Piani interrati | Mansarda |
|------|--------|------------|-----------------------------|----------|-----------------|----------|
| 4849 | 48     | 469        | 21.68                       |          |                 |          |

**Funzioni d'uso**

- **Usò prevalente:**
- **Usi standard:** agricolturale
- **Usi presenti:** altro

**Tipologia edilizia**  
**annesso - baracca**

**Rilievi fotografici**

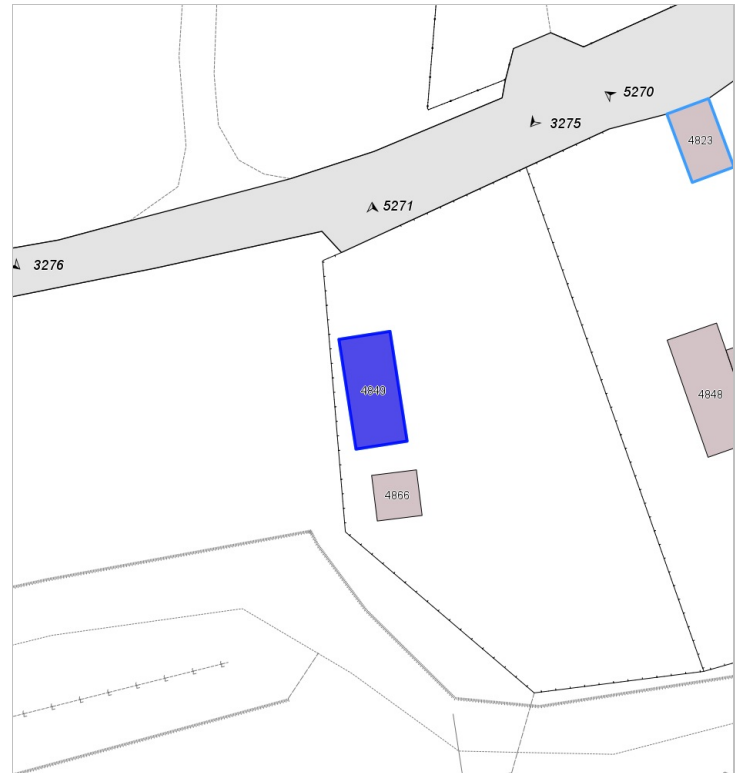
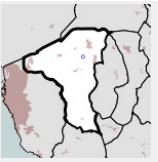


FOTO n° 5271 (edificio 1591)



## Edifici associati alla Scheda:

ID 2604 | ID 5984



## Informazioni sulla Scheda

- **Data rilevazione** 13/06/2022
- **Ambito** rurale
- **Località** Tanna Bassa
- **Tipologia insediativa** edificio isolato su lotto

## Informazioni sull'Edificio 2604

### Unità volumetriche dell'Edificio 2604

| N°   | Foglio | Particella | Superficie coperta CTR (m²) | N° piani | Piani interrati | Mansarda |
|------|--------|------------|-----------------------------|----------|-----------------|----------|
| 4551 | 46     | 147        | 15.12                       |          |                 |          |

### Funzioni d'uso

- **Usi standard:** agricolturale
- **Usi presenti:**

### Tipologia edilizia

annesso - baracca

## Informazioni sull'Edificio 5984

### Unità volumetriche dell'Edificio 5984

| N°   | Foglio | Particella | Superficie coperta CTR (m²) | N° piani | Piani interrati | Mansarda |
|------|--------|------------|-----------------------------|----------|-----------------|----------|
| 4167 | 46     | 429        | 64.26                       |          |                 |          |

### Funzioni d'uso

- **Usi standard:** agricolturale
- **Usi presenti:** residenza

### Tipologia edilizia

annesso - baracca

## Rilievi fotografici



FOTO n° 5274 (edificio 2604)

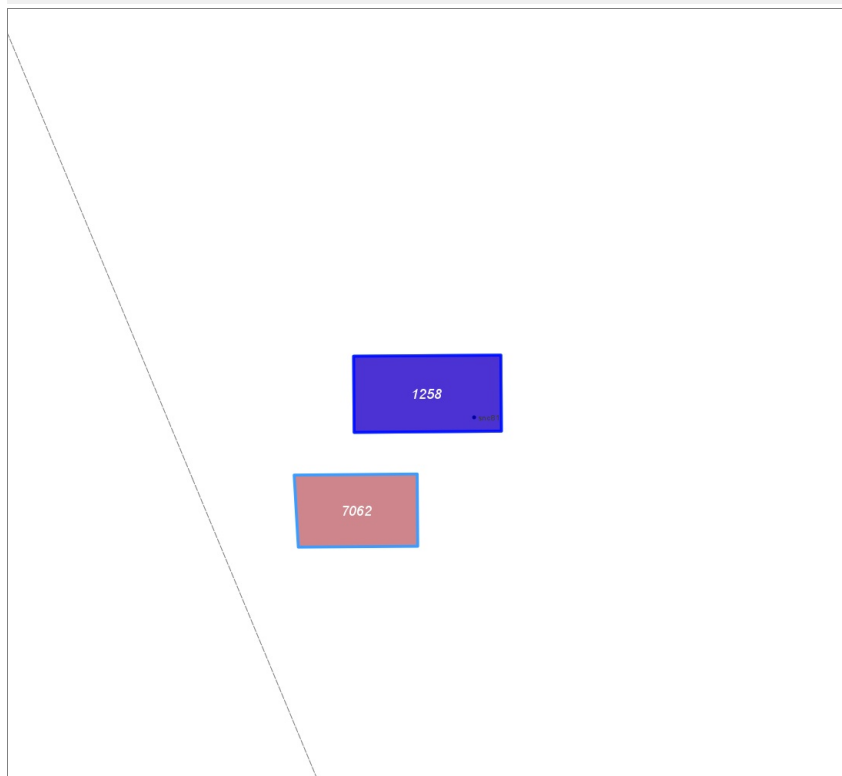
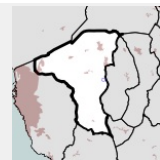


FOTO n° 5278 (edificio 5984)



**Edifici associati alla Scheda:**

ID 1258



**Informazioni sulla Scheda**

- **Data rilevazione** 15/06/2022
- **Ambito** rurale
- **Località** Le Panzane
- **Denominazione** Il Pino
- **Tipologia insediativa** edificio isolato su lotto

**Informazioni sull'Edificio 1258**

**Unità volumetriche dell'Edificio 1258**

| N°   | Foglio | Particella | Superficie coperta CTR (m²) | N° piani | Piani interrati | Mansarda |
|------|--------|------------|-----------------------------|----------|-----------------|----------|
| 5389 | 78     | 207        | 37.53                       |          |                 |          |

**Funzioni d'uso**

- **Usò prevalente:**
- **Usi standard:** agricolturale
- **Usi presenti:** altro

**Tipologia edilizia**

**annesso (generico)**

**Rilievi fotografici**

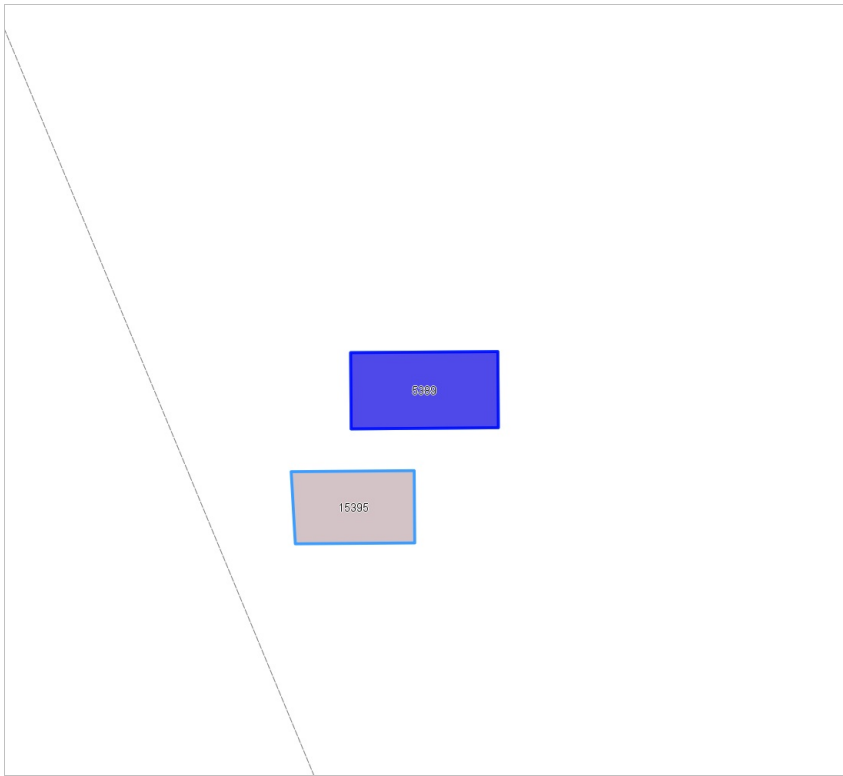
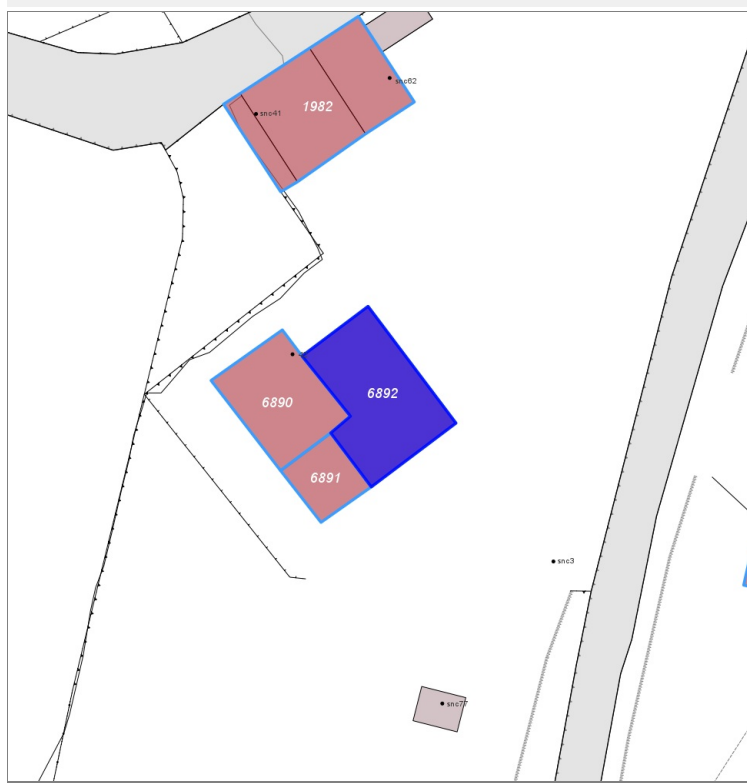
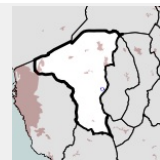


FOTO n° 5287 (edificio 1258)



**Edifici associati alla Scheda:**

ID 6892



**Informazioni sulla Scheda**

- **Data rilevazione** 15/06/2022
- **Ambito** rurale
- **Località** Castell'Anselmo
- **Tipologia insediativa** edificio isolato su lotto

**Informazioni sull'Edificio 6892**

**Unità volumetriche dell'Edificio 6892**

| N°    | Foglio | Particella | Superficie coperta CTR (m <sup>2</sup> ) | N° piani | Piani interrati | Mansarda |
|-------|--------|------------|--|----------|-----------------|----------|
| 10320 |        |            | 62.81                                    |          |                 |          |

**Funzioni d'uso**

- **Usò prevalente:** residenziale
- **Usi standard:** residenziale
- **Usi presenti:**

**Tipologia edilizia**

**casa isolata su lotto**

**Rilievi fotografici**

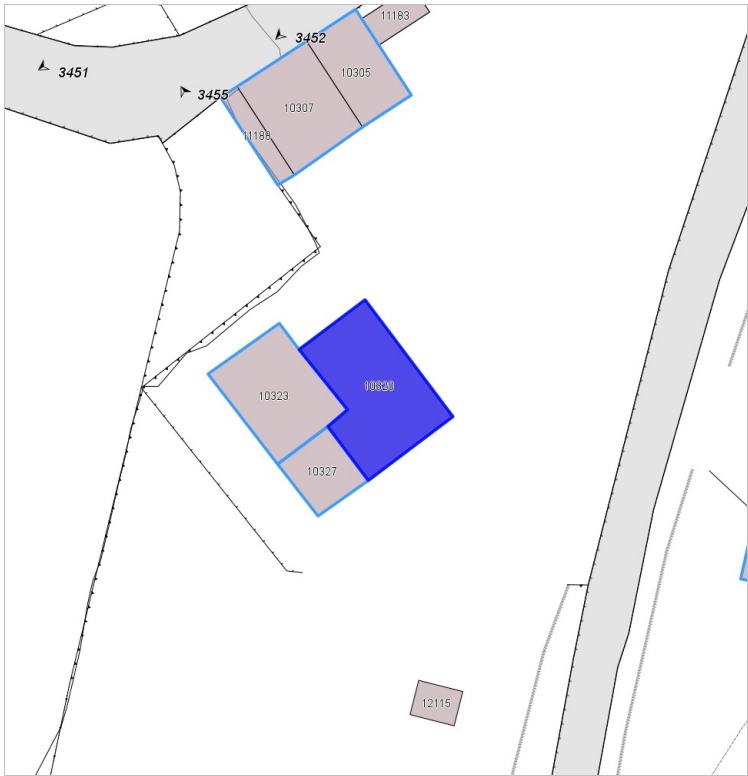
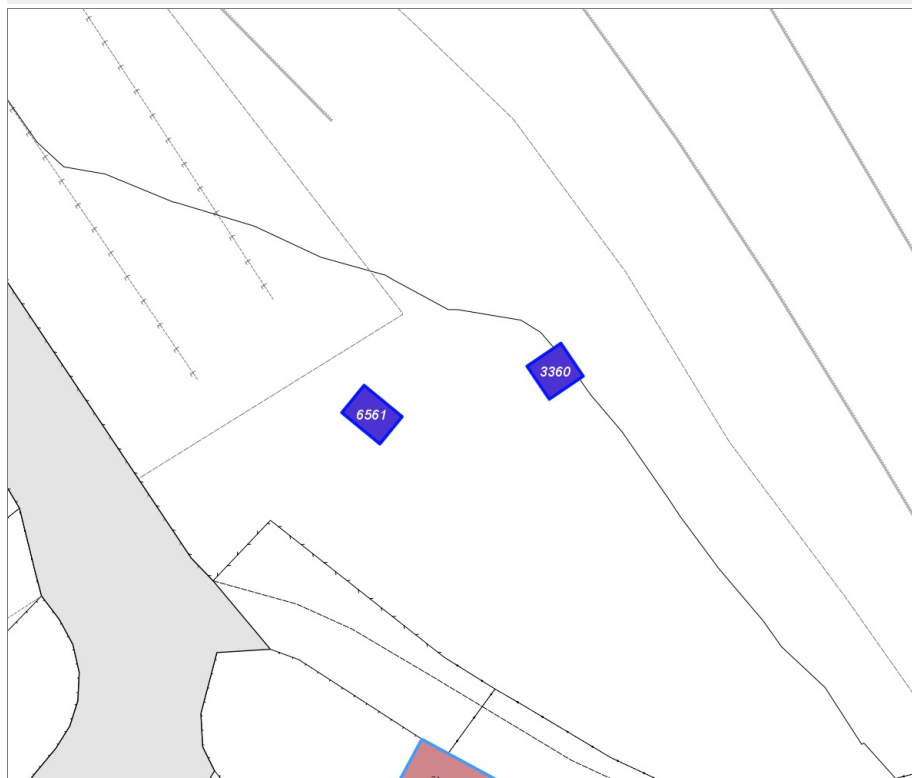
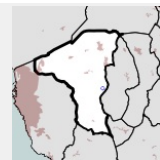


FOTO n° 3455 (edificio 6892)



**Edifici associati alla Scheda:**

ID 3360 | ID 6561



**Informazioni sulla Scheda**

- **Data rilevazione** 15/06/2022
- **Ambito** rurale
- **Località** Castell'Anselmo
- **Tipologia insediativa** edificio isolato su lotto

**Informazioni sull'Edificio 3360**

**Unità volumetriche dell'Edificio 3360**

| N°    | Foglio | Particella | Superficie coperta CTR (m <sup>2</sup> ) | N° piani | Piani interrati | Mansarda |
|-------|--------|------------|--|----------|-----------------|----------|
| 10249 | 81     | 524        | 5.89                                     |          |                 |          |

**Funzioni d'uso**

- **Usi standard:** agricolturale
- **Usi presenti:** altro

**Tipologia edilizia**

edificio specialistico (generico)

**Informazioni sull'Edificio 6561**

**Unità volumetriche dell'Edificio 6561**

| N°    | Foglio | Particella | Superficie coperta CTR (m <sup>2</sup> ) | N° piani | Piani interrati | Mansarda |
|-------|--------|------------|--|----------|-----------------|----------|
| 10252 | 81     | 523        | 6.27                                     |          |                 |          |

**Funzioni d'uso**

- **Usi standard:** agricolturale
- **Usi presenti:** altro

**Tipologia edilizia**

annesso (generico)

**Rilievi fotografici**

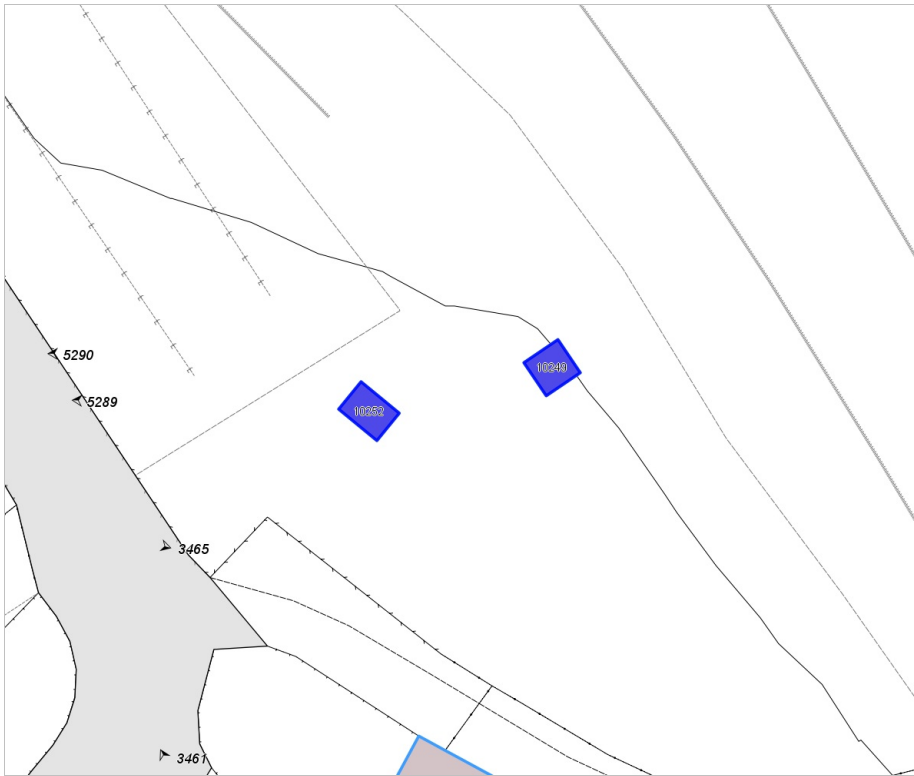


FOTO n° 5290 (edificio 3360)

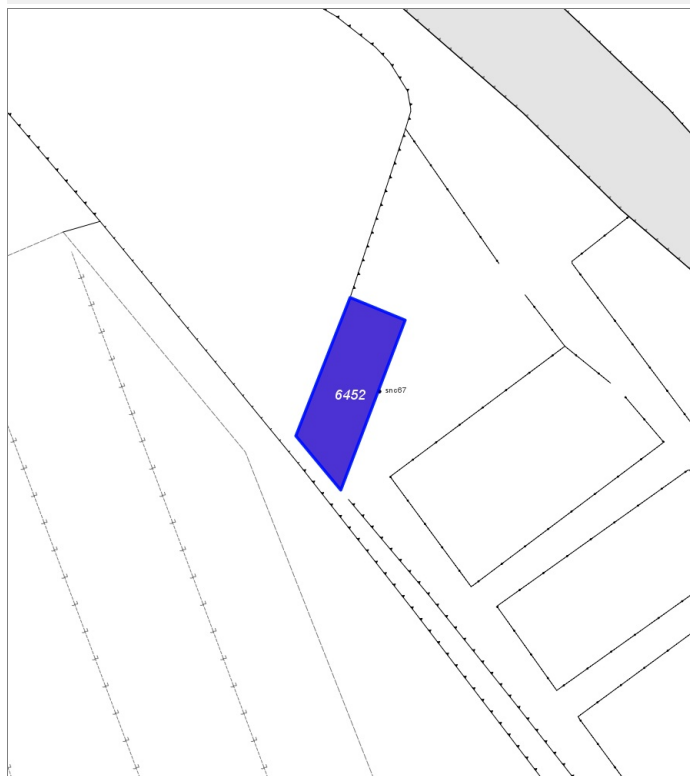
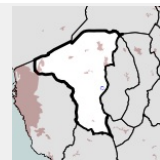


FOTO n° 5289 (edificio 6561)



**Edifici associati alla Scheda:**

ID 6452



**Informazioni sulla Scheda**

- **Data rilevazione** 15/06/2022
- **Ambito** rurale
- **Località** Castell'Anselmo
- **Tipologia insediativa** edificio isolato su lotto

**Informazioni sull'Edificio 6452**

**Unità volumetriche dell'Edificio 6452**

| N°    | Foglio | Particella | Superficie coperta CTR (m <sup>2</sup> ) | N° piani | Piani interrati | Mansarda |
|-------|--------|------------|--|----------|-----------------|----------|
| 10232 | 81     | 17         | 48.13                                    |          |                 |          |

**Funzioni d'uso**

- **Uso prevalente:**
- **Usi standard:** agricolturale
- **Usi presenti:**

**Tipologia edilizia**  
**annesso (generico)**

**Rilievi fotografici**

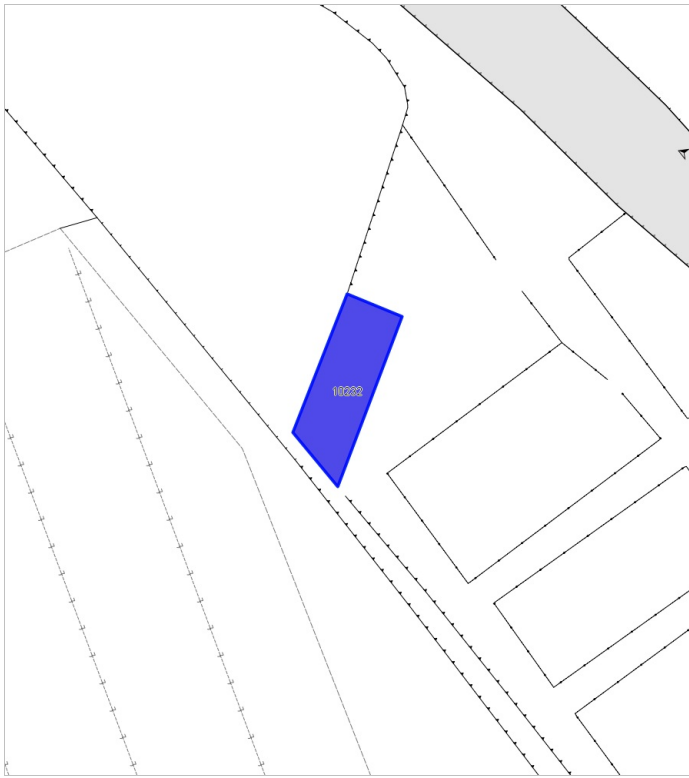
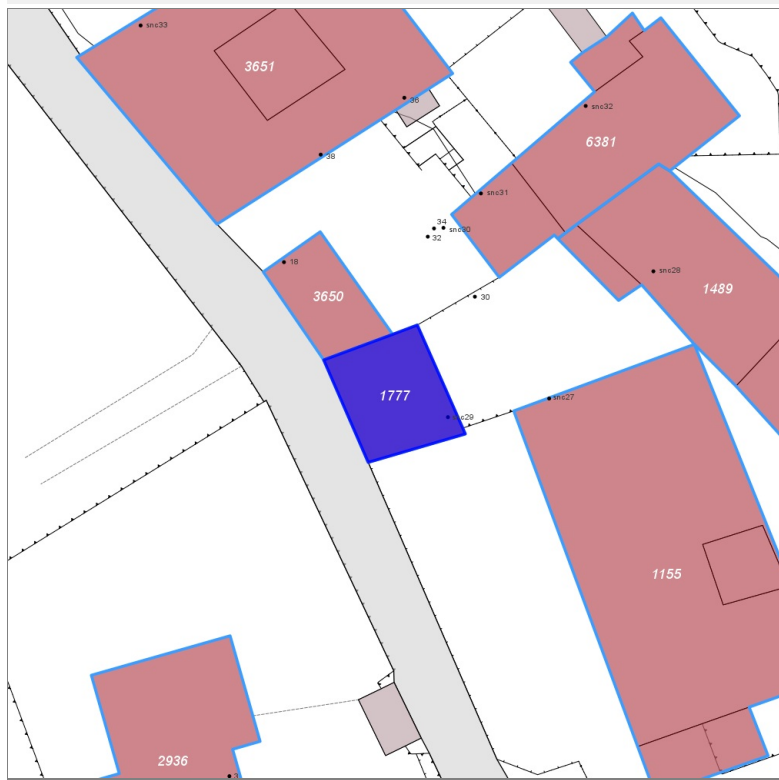
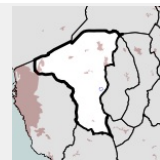


FOTO n° 5291 (edificio 6452)



Edifici associati alla Scheda:

ID 1777



Informazioni sulla Scheda

- Data rilevazione 15/06/2022
- Ambito urbano
- Località Castell'Anselmo
- Tipologia insediativa lineare lungo strada

Informazioni sull'Edificio 1777

Unità volumetriche dell'Edificio 1777

| N°    | Foglio | Particella | Superficie coperta CTR (m <sup>2</sup> ) | N° piani | Piani interrati | Mansarda |
|-------|--------|------------|--|----------|-----------------|----------|
| 10319 | 81     | 83         | 46.3                                     |          |                 |          |

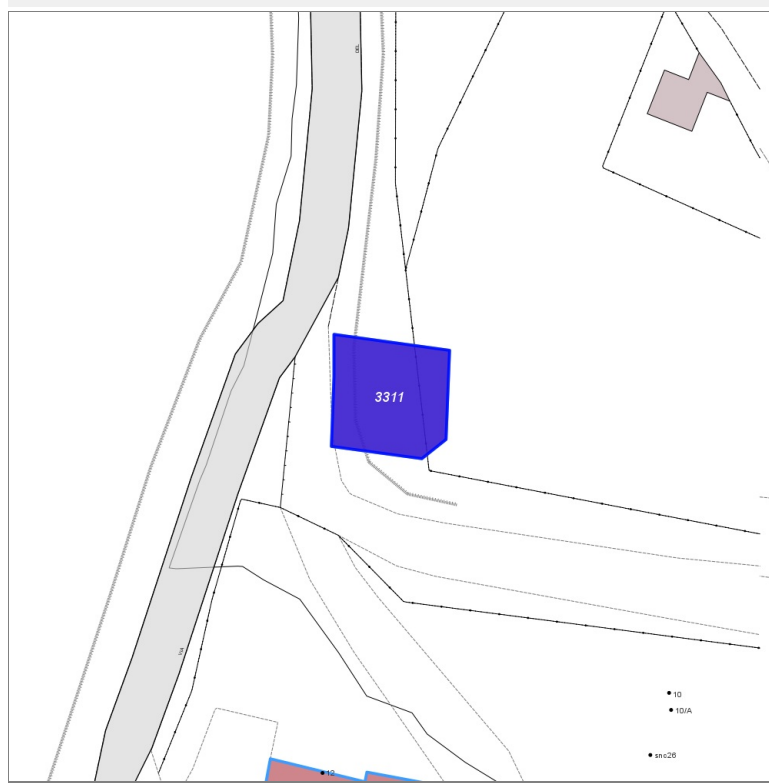
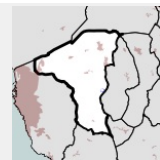
Funzioni d'uso

- Uso prevalente:
- Usi standard: residenziale
- Usi presenti: altro

Tipologia edilizia  
**annesso (generico)**

Edifici associati alla Scheda:

ID 3311



**Informazioni sulla Scheda**

- **Data rilevazione** 15/06/2022
- **Non rilevabile:** non visibile e non vi è possibile avvicinarsi
- **Ambito** rurale
- **Località** Castell'Anselmo
- **Tipologia insediativa** non classificabile

**Informazioni sull'Edificio 3311**

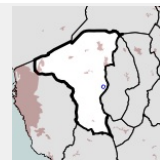
Unità volumetriche dell'Edificio 3311

| N°    | Foglio | Particella | Superficie coperta CTR (m <sup>2</sup> ) | N° piani | Piani interrati | Mansarda |
|-------|--------|------------|--|----------|-----------------|----------|
| 13912 | 81     | 457        | 48.31                                    |          |                 |          |

**Funzioni d'uso**

**Edifici associati alla Scheda:**

ID 3457 | ID 3458



**Informazioni sulla Scheda**

- **Data rilevazione** 15/06/2022
- **Non rilevabile:** edificio non rilevabile da suolo pubblico
- **Ambito** rurale
- **Località** Torretta Vecchia
- **Tipologia insediativa** non classificabile

**Informazioni sull'Edificio 3457**

**Unità volumetriche dell'Edificio 3457**

| N°    | Foglio | Particella | Superficie coperta CTR (m <sup>2</sup> ) | N° piani | Piani interrati | Mansarda |
|-------|--------|------------|--|----------|-----------------|----------|
| 14050 | 80     | 347        | 55.45                                    |          |                 |          |

**Funzioni d'uso**

- **Usò prevalente:**
- **Usi standard:**
- **Usi presenti:** residenza produttivo agricolo

**Informazioni sull'Edificio 3458**

**Unità volumetriche dell'Edificio 3458**

| N°    | Foglio | Particella | Superficie coperta CTR (m <sup>2</sup> ) | N° piani | Piani interrati | Mansarda |
|-------|--------|------------|--|----------|-----------------|----------|
| 1625  | 80     | 347        | 161                                      |          |                 |          |
| 14053 | 80     | 347        | 16.21                                    |          |                 |          |

**Funzioni d'uso**

- **Usò prevalente:**
- **Usi standard:**
- **Usi presenti:** residenza produttivo agricolo

**Rilievi fotografici**

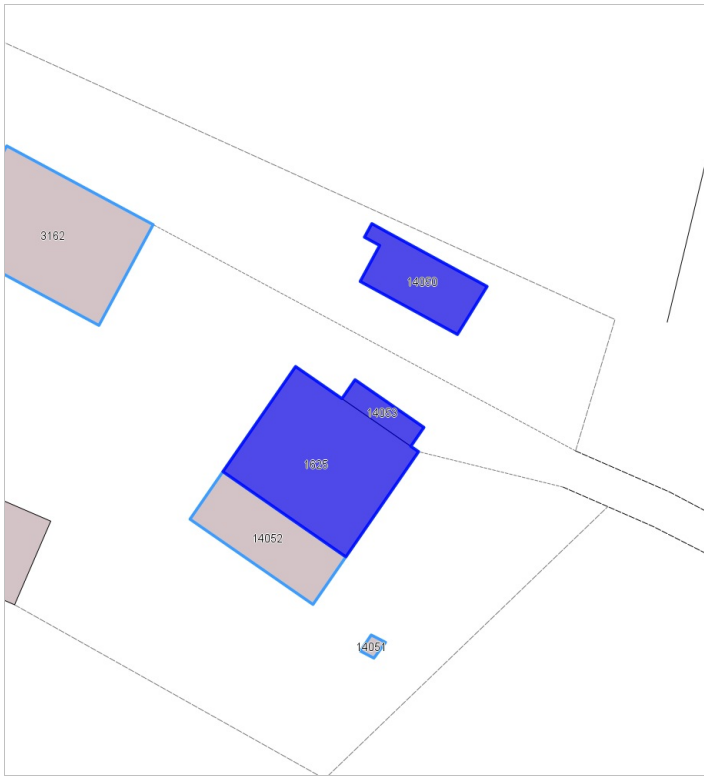
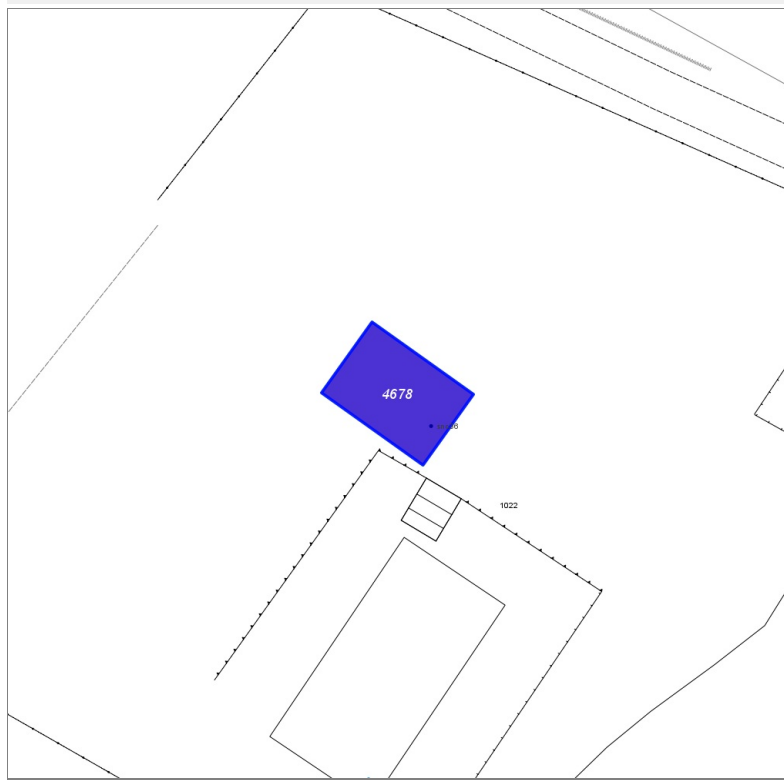
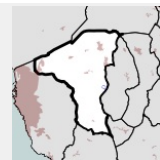


FOTO n° 3516 (edificio 3458)



## Edifici associati alla Scheda:

ID 4678



## Informazioni sulla Scheda

- **Data rilevazione** 15/06/2022
- **Ambito** rurale
- **Località** Torretta Vecchia
- **Tipologia insediativa** edificio isolato su lotto

## Informazioni sull'Edificio 4678

### Unità volumetriche dell'Edificio 4678

| N°    | Foglio | Particella | Superficie coperta CTR (m <sup>2</sup> ) | N° piani | Piani interrati | Mansarda |
|-------|--------|------------|--|----------|-----------------|----------|
| 10205 | 80     | 166        | 44.12                                    |          |                 |          |

### Funzioni d'uso

- **Uso prevalente:**
- **Usi standard:** residenziale
- **Usi presenti:** residenza

**Tipologia edilizia**  
annesso (generico)

## Rilievi fotografici

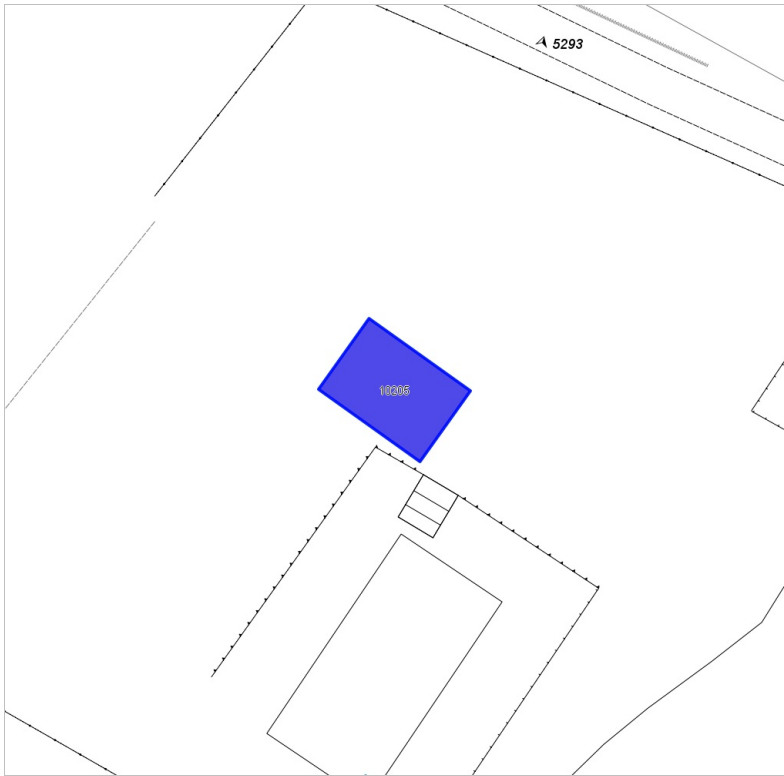
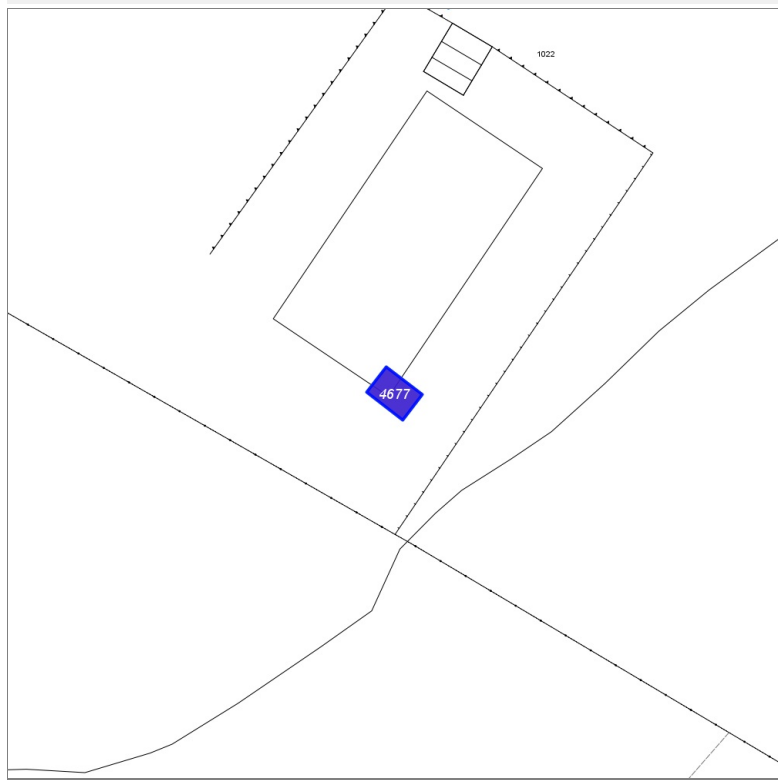
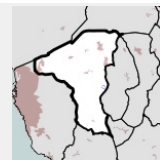


FOTO n° 5293 (edificio 4678)



## Edifici associati alla Scheda:

ID 4677



## Informazioni sulla Scheda

- **Data rilevazione** 15/06/2022
- **Ambito** rurale
- **Località** Torretta Vecchia
- **Tipologia insediativa** edificio isolato su lotto

## Informazioni sull'Edificio 4677

### Unità volumetriche dell'Edificio 4677

| N°       | Foglio | Particella | Superficie coperta CTR (m <sup>2</sup> ) | N° piani | Piani interrati | Mansarda |
|----------|--------|------------|--|----------|-----------------|----------|
| 14054,80 |        | 166        | 4.54                                     |          |                 |          |

### Funzioni d'uso

- **Usò prevalente:**
- **Usi standard:** residenziale
- **Usi presenti:** residenza

**Tipologia edilizia**  
annesso (generico)

## Rilievi fotografici

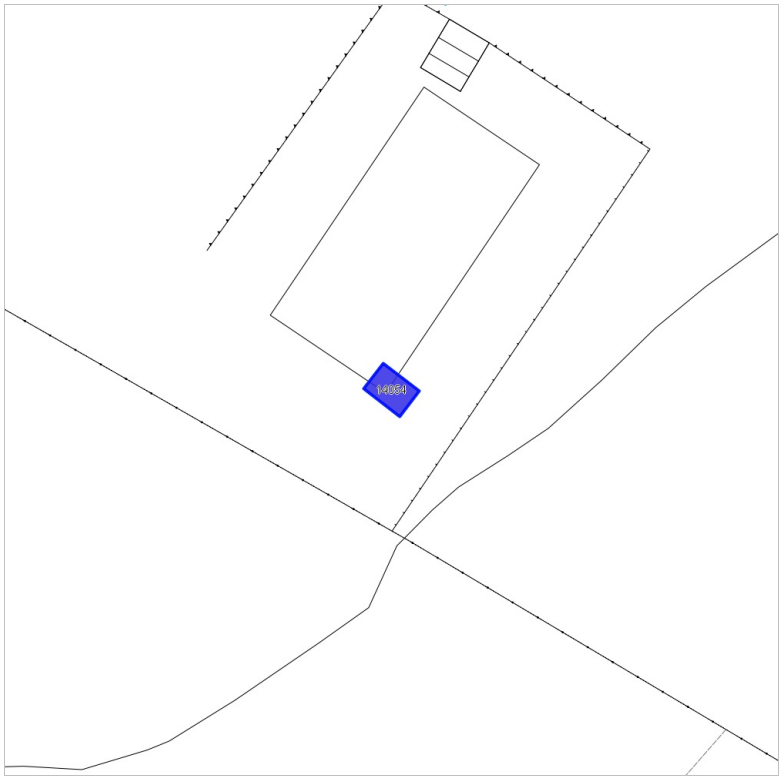
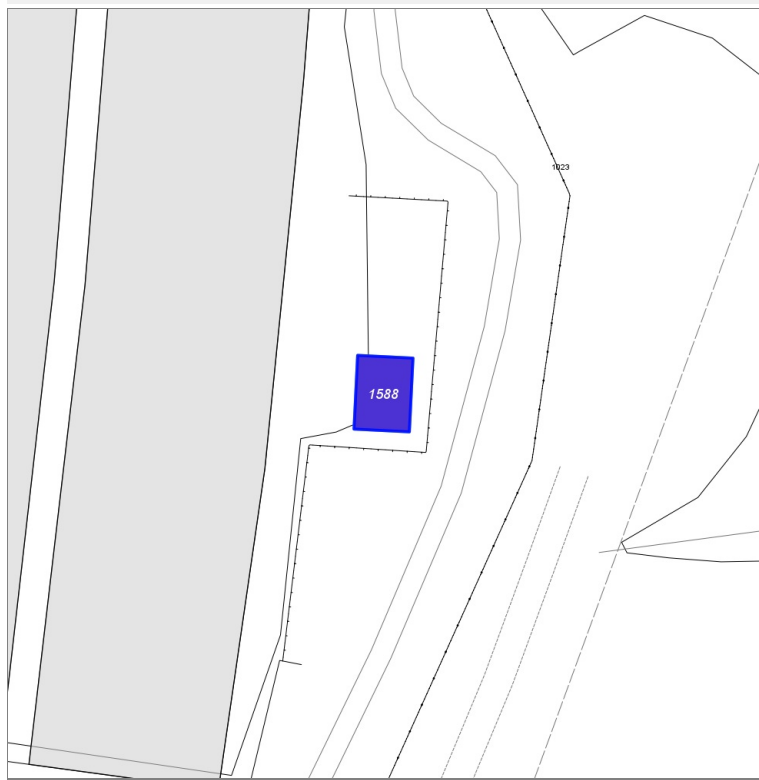
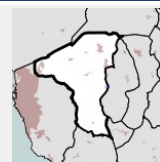


FOTO n° 5294 (edificio 4677)



## Edifici associati alla Scheda:

ID 1588



## Informazioni sulla Scheda

- **Data rilevazione** 15/06/2022
- **Ambito** urbano
- **Località** Torretta Vecchia
- **Denominazione** A12
- **Tipologia insediativa** insediamento specialistico

## Informazioni sull'Edificio 1588

### Unità volumetriche dell'Edificio 1588

| N°    | Foglio | Particella | Superficie coperta CTR (m <sup>2</sup> ) | N° piani | Piani interrati | Mansarda |
|-------|--------|------------|--|----------|-----------------|----------|
| 10081 | 80     | 322        | 13.67                                    |          |                 |          |

### Funzioni d'uso

- **Usò prevalente:**
- **Usi standard:** industriale
- **Usi presenti:** servizi

### Tipologia edilizia

edificio specialistico (generico)

## Rilievi fotografici

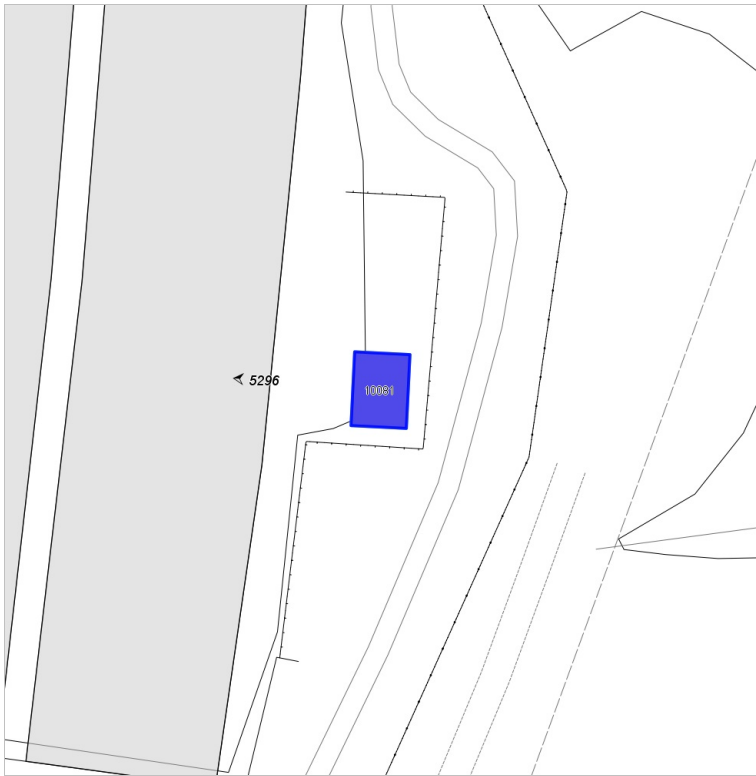
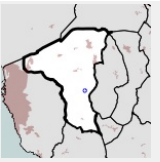


FOTO n° 5296 (edificio 1588)



## Edifici associati alla Scheda:

ID 1212 | ID 1213 | ID 1214



### Informazioni sulla Scheda

- **Data rilevazione** 15/06/2022
- **Non rilevabile:** la proprietà non è accessibile
- **Ambito** rurale
- **Località** Castell'Anselmo
- **Denominazione** Sant'Antonio
- **Tipologia insediativa** edificio isolato su lotto

### Informazioni sull'Edificio 1212

#### Unità volumetriche dell'Edificio 1212

| N°   | Foglio | Particella | Superficie coperta CTR (m <sup>2</sup> ) | N° piani | Piani interrati | Mansarda |
|------|--------|------------|--|----------|-----------------|----------|
| 8922 | 85     | 28         | 211.13                                   |          |                 |          |
| 8923 | 85     | 28         | 207.88                                   |          |                 |          |

#### Funzioni d'uso

- **Usò prevalente:**
- **Usi standard:**
- **Usi presenti:** residenza

### Informazioni sull'Edificio 1213

#### Unità volumetriche dell'Edificio 1213

| N°    | Foglio | Particella | Superficie coperta CTR (m <sup>2</sup> ) | N° piani | Piani interrati | Mansarda |
|-------|--------|------------|--|----------|-----------------|----------|
| 13748 | 85     | 28         | 145.26                                   |          |                 |          |

#### Funzioni d'uso

- **Usò prevalente:**
- **Usi standard:**
- **Usi presenti:** residenza

### Informazioni sull'Edificio 1214

#### Unità volumetriche dell'Edificio 1214

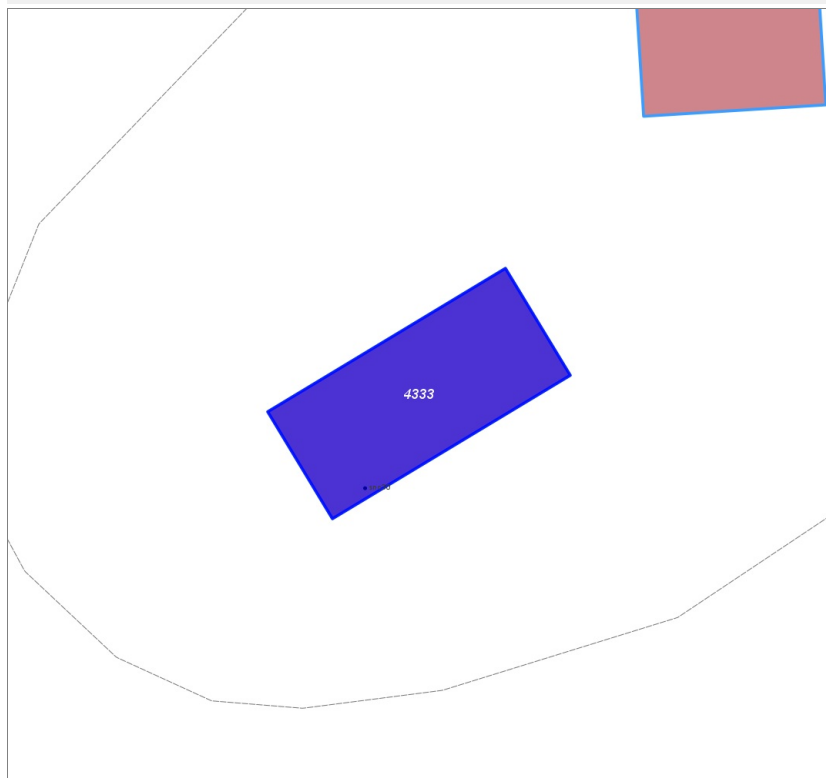
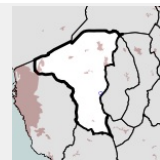
| N°    | Foglio | Particella | Superficie coperta CTR (m <sup>2</sup> ) | N° piani | Piani interrati | Mansarda |
|-------|--------|------------|--|----------|-----------------|----------|
| 13746 | 85     | 28         | 26.89                                    |          |                 |          |

**Funzioni d'uso**

- **Usi prevalente:**
- **Usi standard:**
- **Usi presenti:** residenza

## Edifici associati alla Scheda:

ID 4333



## Informazioni sulla Scheda

- **Data rilevazione** 15/06/2022
- **Ambito** rurale
- **Località** Castell'Anselmo
- **Tipologia insediativa** edificio isolato su lotto

## Informazioni sull'Edificio 4333

### Unità volumetriche dell'Edificio 4333

| N°   | Foglio | Particella | Superficie coperta CTR (m²) | N° piani | Piani interrati | Mansarda |
|------|--------|------------|-----------------------------|----------|-----------------|----------|
| 5277 | 86     | 148        | 206.15                      |          |                 |          |

### Funzioni d'uso

- **Usò prevalente:**
- **Usi standard:** residenziale
- **Usi presenti:** residenza produttivo agricolo

### Tipologia edilizia

**casa isolata su lotto**

## Rilievi fotografici

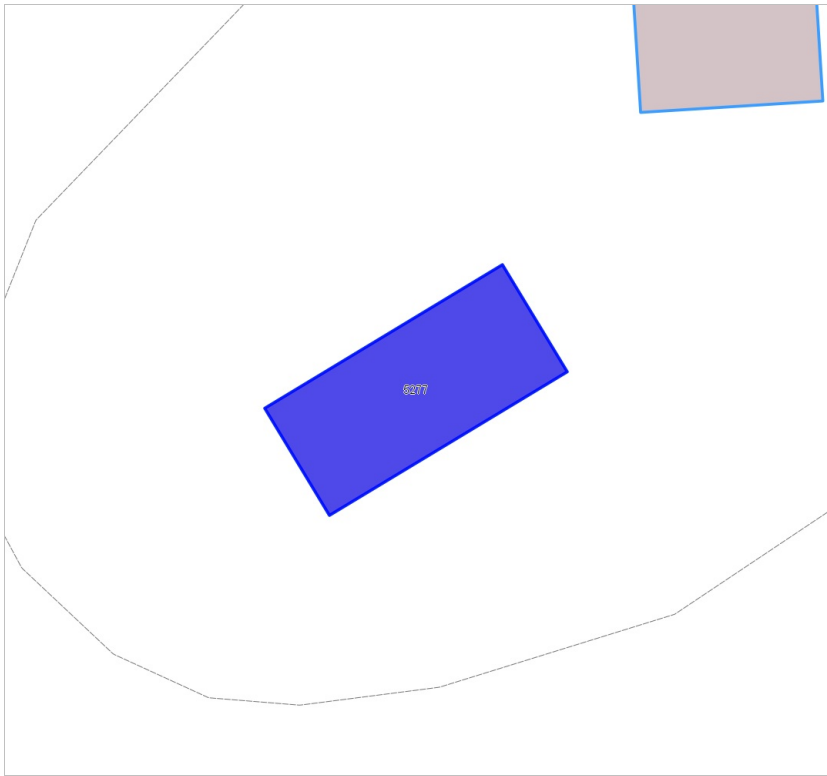
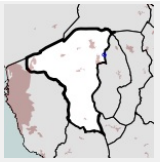


FOTO n° 3556 (edificio 4333)



## Edifici associati alla Scheda:

ID 5485 ID 5486 ID 5487



## Informazioni sulla Scheda

- **Data rilevazione** 15/06/2022
- **Ambito** rurale
- **Località** Collesalvetti
- **Denominazione** Casa Valico a Pisa
- **Tipologia insediativa** casa colonica/aggregato di case coloniche

## Informazioni sull'Edificio 5485

### Unità volumetriche dell'Edificio 5485

| N°   | Foglio | Particella | Superficie coperta CTR (m <sup>2</sup> ) | N° piani | Piani interrati | Mansarda |
|------|--------|------------|--|----------|-----------------|----------|
| 9655 | 51     | 213        | 57.89                                    |          |                 |          |

### Funzioni d'uso

- **Usò prevalente:**
- **Usi standard:** residenziale
- **Usi presenti:** residenza

### Tipologia edilizia

**casa isolata su lotto**

## Informazioni sull'Edificio 5486

### Unità volumetriche dell'Edificio 5486

| N°    | Foglio | Particella | Superficie coperta CTR (m <sup>2</sup> ) | N° piani | Piani interrati | Mansarda |
|-------|--------|------------|--|----------|-----------------|----------|
| 12527 | 51     | 213        | 3.71                                     |          |                 |          |

### Funzioni d'uso

- **Usò prevalente:**
- **Usi standard:** residenziale
- **Usi presenti:** residenza

### Tipologia edilizia

**annesso (generico)**

## Informazioni sull'Edificio 5487

### Unità volumetriche dell'Edificio 5487

| N°    | Foglio | Particella | Superficie coperta CTR (m <sup>2</sup> ) | N° piani | Piani interrati | Mansarda |
|-------|--------|------------|--|----------|-----------------|----------|
| 9656  | 51     | 213        | 185.67                                   |          |                 |          |
| 12533 | 51     | 213        | 27.39                                    |          |                 |          |

## Funzioni d'uso

- **Usò prevalente:** residenziale
- **Usi standard:**
- **Usi presenti:** residenza

## Tipologia edilizia edificio a schiera

## Rilievi fotografici



FOTO n° 5298 (edificio 5485)



FOTO n° 3578 (edificio 5485)



FOTO n° 3574 (edificio 5487)



FOTO n° 3575 (edificio 5487)



FOTO n° 3576 (edificio 5487)

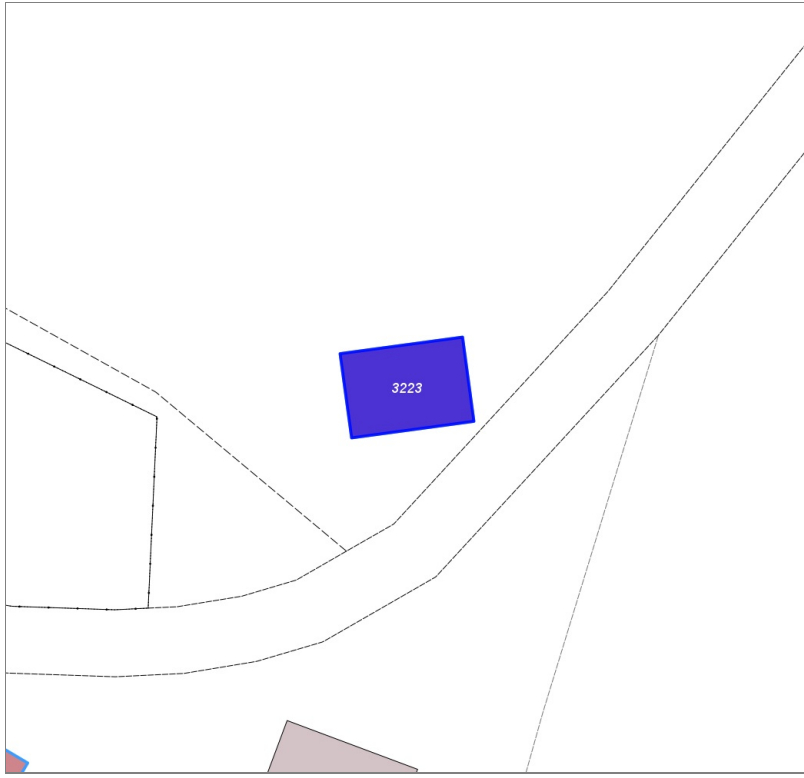
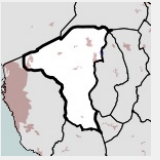


FOTO n° 3577 (edificio 5487)



## Edifici associati alla Scheda:

ID 3223



### Informazioni sulla Scheda

- **Data rilevazione** 15/06/2022
- **Ambito** rurale
- **Località** Collesalvetti
- **Denominazione** Casa Valico a Pisa
- **Tipologia insediativa** edificio isolato su lotto

### Informazioni sull'Edificio 3223

#### Unità volumetriche dell'Edificio 3223

| N°   | Foglio | Particella | Superficie coperta CTR (m <sup>2</sup> ) | N° piani | Piani interrati | Mansarda |
|------|--------|------------|--|----------|-----------------|----------|
| 9659 | 51     | 373        | 37.6                                     |          |                 |          |

#### Funzioni d'uso

- **Usò prevalente:**
- **Usi standard:** residenziale
- **Usi presenti:** altro

#### Tipologia edilizia

annesso (generico)

### Rilievi fotografici

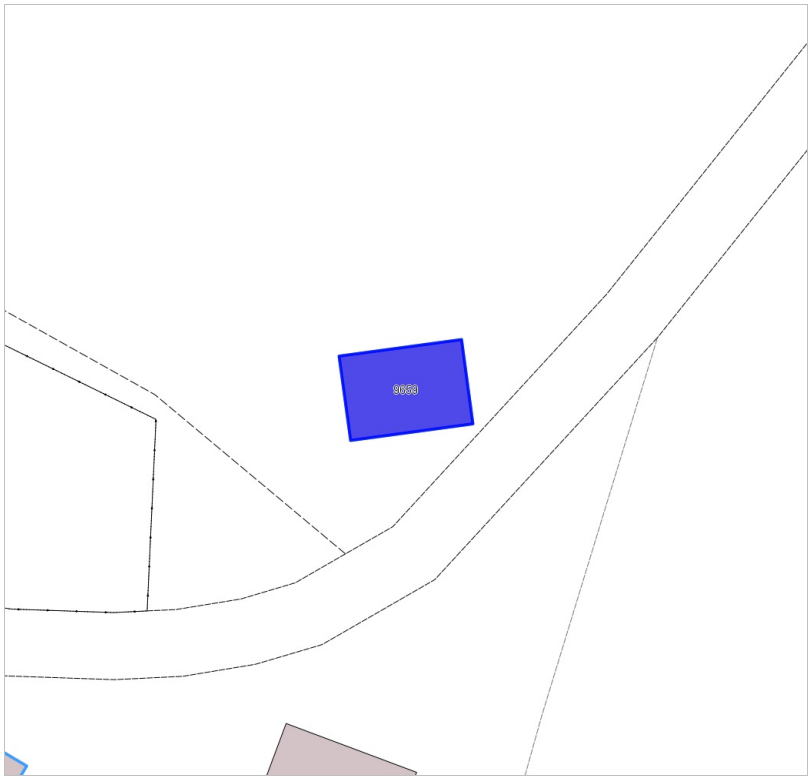
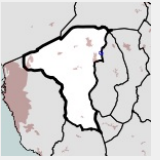


FOTO n° 5299 (edificio 3223)



**Edifici associati alla Scheda:**

ID 150 | ID 4744 | ID 6217



**Informazioni sulla Scheda**

- **Data rilevazione** 15/06/2022
- **Ambito** rurale
- **Località** Collesalvetti
- **Denominazione** Casa Valico a Pisa
- **Tipologia insediativa** edificio isolato su lotto

**Informazioni sull'Edificio 150**

**Unità volumetriche dell'Edificio 150**

| N°   | Foglio | Particella | Superficie coperta CTR (m²) | N° piani | Piani interrati | Mansarda |
|------|--------|------------|-----------------------------|----------|-----------------|----------|
| 5250 | 51     | 337        | 62.38                       |          |                 |          |

**Funzioni d'uso**

- **Usò prevalente:**
- **Usi standard:** agricolo
- **Usi presenti:** altro

**Tipologia edilizia**

edificio specialistico (generico)

**Informazioni sull'Edificio 4744**

**Unità volumetriche dell'Edificio 4744**

| N°   | Foglio | Particella | Superficie coperta CTR (m²) | N° piani | Piani interrati | Mansarda |
|------|--------|------------|-----------------------------|----------|-----------------|----------|
| 3145 | 51     | 57         | 132.52                      |          |                 |          |

**Funzioni d'uso**

- **Usò prevalente:**
- **Usi standard:** agricolo
- **Usi presenti:** altro

**Tipologia edilizia**

edificio specialistico (generico)

**Informazioni sull'Edificio 6217**

**Unità volumetriche dell'Edificio 6217**

| N°   | Foglio | Particella | Superficie coperta CTR (m²) | N° piani | Piani interrati | Mansarda |
|------|--------|------------|-----------------------------|----------|-----------------|----------|
| 5199 | 51     | 339        | 114.07                      |          |                 |          |

**Funzioni d'uso**

**Tipologia edilizia**

- **Usi prevalente:**
- **Usi standard:** residenziale
- **Usi presenti:** residenza

**casa isolata su lotto**

## Rilievi fotografici



FOTO n° 5302 (edificio 150)



FOTO n° 5301 (edificio 4744)

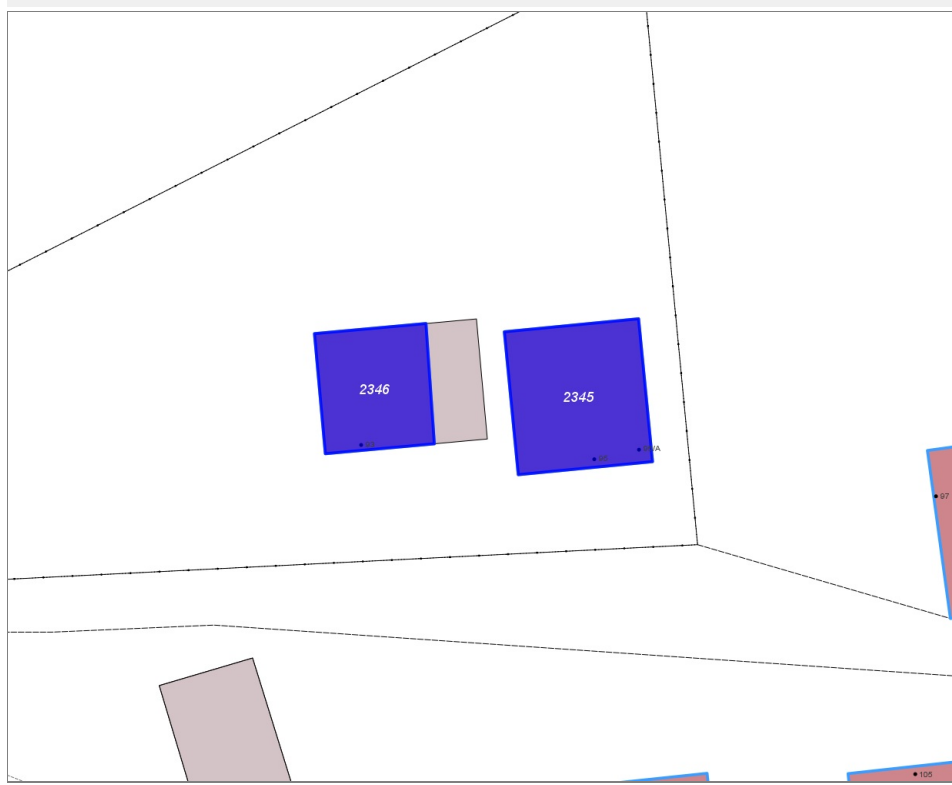
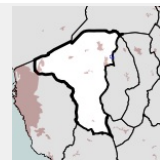


FOTO n° 5300 (edificio 6217)



## Edifici associati alla Scheda:

ID 2345 | ID 2346



## Informazioni sulla Scheda

- **Data rilevazione** 15/06/2022
- **Ambito** rurale
- **Località** Collesalvetti
- **Tipologia insediativa** edificio isolato su lotto

## Informazioni sull'Edificio 2345

### Unità volumetriche dell'Edificio 2345

| N°   | Foglio | Particella | Superficie coperta CTR (m²) | N° piani | Piani interrati | Mansarda |
|------|--------|------------|-----------------------------|----------|-----------------|----------|
| 9658 | 51     | 315        | 82.5                        |          |                 |          |

### Funzioni d'uso

- **Usò prevalente:**
- **Usi standard:** residenziale
- **Usi presenti:** residenza

### Tipologia edilizia

**casa isolata su lotto**

## Informazioni sull'Edificio 2346

### Unità volumetriche dell'Edificio 2346

| N°   | Foglio | Particella | Superficie coperta CTR (m²) | N° piani | Piani interrati | Mansarda |
|------|--------|------------|-----------------------------|----------|-----------------|----------|
| 9657 | 51     | 315        | 56.87                       |          |                 |          |

### Funzioni d'uso

- **Usò prevalente:**
- **Usi standard:** residenziale
- **Usi presenti:** residenza

### Tipologia edilizia

**casa isolata su lotto**

## Rilievi fotografici

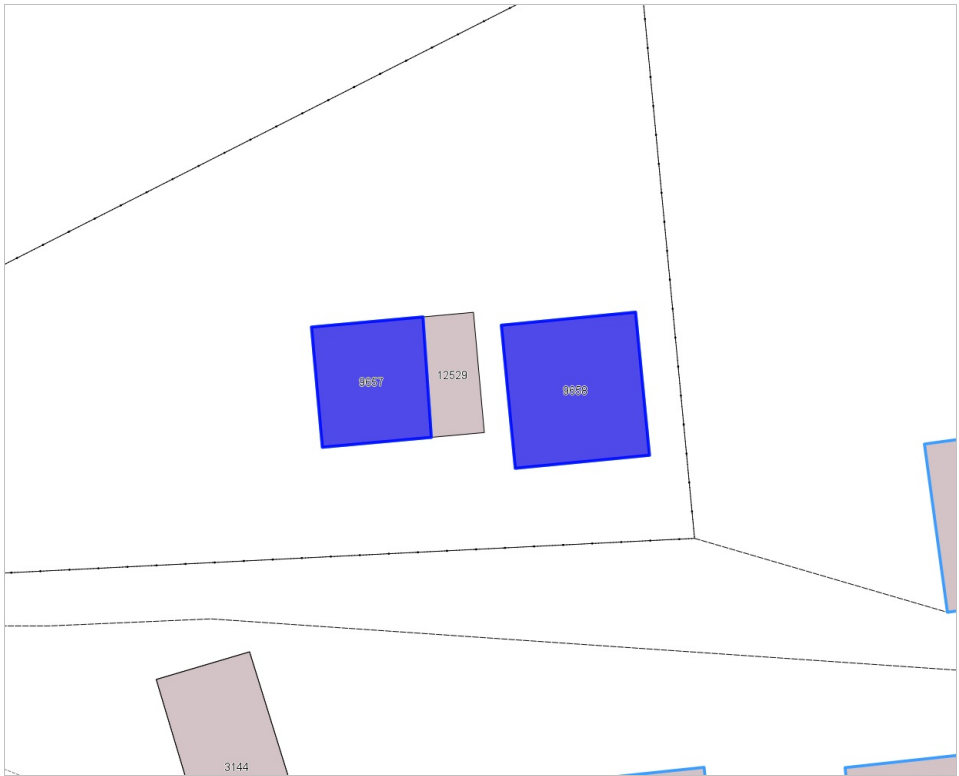


FOTO n° 5303 (edificio 2345)

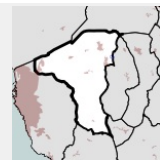


FOTO n° 5304 (edificio 2346)



**Edifici associati alla Scheda:**

ID 309



**Informazioni sulla Scheda**

- **Data rilevazione** 15/06/2022
- **Ambito** rurale
- **Località** Collesalvetti
- **Denominazione** Casa Valico a Pisa
- **Tipologia insediativa** casa colonica/aggregato di case coloniche

**Informazioni sull'Edificio 309**

**Unità volumetriche dell'Edificio 309**

| N°    | Foglio | Particella | Superficie coperta CTR (m <sup>2</sup> ) | N° piani | Piani interrati | Mansarda |
|-------|--------|------------|--|----------|-----------------|----------|
| 12530 | 51     | 336        | 121.4                                    |          |                 |          |

**Funzioni d'uso**

- **Usò prevalente:**
- **Usi standard:** residenziale
- **Usi presenti:** residenza

**Tipologia edilizia**  
edificio a schiera

**Rilievi fotografici**



FOTO n° 5305 (edificio 309)

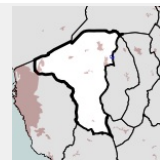


FOTO n° 5306 (edificio 309)



**Edifici associati alla Scheda:**

ID 3420



**Informazioni sulla Scheda**

- **Data rilevazione** 15/06/2022
- **Ambito** rurale
- **Località** Collesalvetti
- **Denominazione** Casa Valico a Pisa
- **Tipologia insediativa** casa colonica/aggregato di case coloniche

**Informazioni sull'Edificio 3420**

**Unità volumetriche dell'Edificio 3420**

| N°    | Foglio | Particella | Superficie coperta CTR (m <sup>2</sup> ) | N° piani | Piani interrati | Mansarda |
|-------|--------|------------|--|----------|-----------------|----------|
| 12531 | 51     | 120        | 145.76                                   |          |                 |          |
| 12534 | 51     | 193        | 6.79                                     |          |                 |          |
| 12535 | 51     | 192        | 1.61                                     |          |                 |          |
| 12536 | 51     | 120        | 6.65                                     |          |                 |          |

**Funzioni d'uso**

- **Usò prevalente:**
- **Usi standard:** residenziale
- **Usi presenti:** residenza

**Tipologia edilizia**  
edificio in linea


**Rilievi fotografici**



FOTO n° 5307 (edificio 3420)

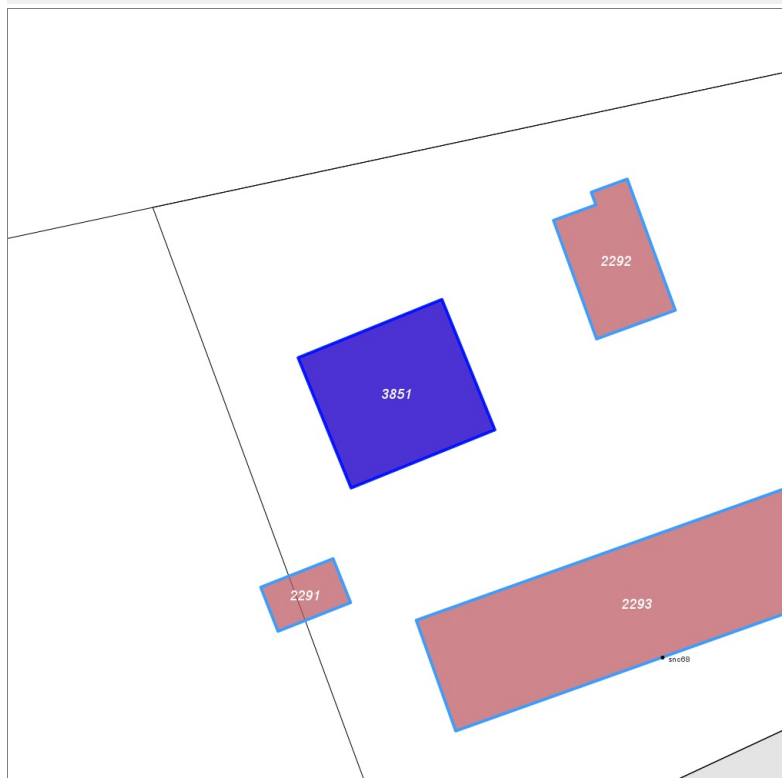
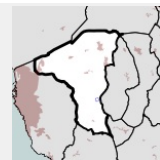


FOTO n° 5308 (edificio 3420)



**Edifici associati alla Scheda:**

ID 3851



**Informazioni sulla Scheda**

- **Data rilevazione** 15/06/2022
- **Non rilevabile:** causa cancello
- **Ambito** rurale
- **Località** Parrana San Martino
- **Tipologia insediativa** edificio isolato su lotto

**Informazioni sull'Edificio 3851**

**Unità volumetriche dell'Edificio 3851**

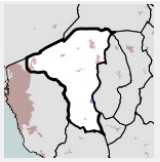
| N°   | Foglio | Particella | Superficie coperta CTR (m <sup>2</sup> ) | N° piani | Piani interrati | Mansarda |
|------|--------|------------|--|----------|-----------------|----------|
| 9054 | 92     | 338        | 103.7                                    |          |                 |          |

**Funzioni d'uso**

- **Usò prevalente:**
- **Usi standard:**
- **Usi presenti:** produttivo agricolo

## Edifici associati alla Scheda:

ID 6284 | ID 6285



## Informazioni sulla Scheda

- **Data rilevazione** 15/06/2022
- **Ambito** rurale
- **Località** Collesalvetti
- **Tipologia insediativa** insediamento specialistico

## Informazioni sull'Edificio 6284

### Unità volumetriche dell'Edificio 6284

| N°   | Foglio | Particella | Superficie coperta CTR (m²) | N° piani | Piani interrati | Mansarda |
|------|--------|------------|-----------------------------|----------|-----------------|----------|
| 9300 | 97     | 204        | 7.44                        |          |                 |          |

### Funzioni d'uso

- **Usi prevalente:**
- **Usi standard:** agricolturale
- **Usi presenti:** produttivo agricolo

### Tipologia edilizia

**annesso (generico)**

## Informazioni sull'Edificio 6285

### Unità volumetriche dell'Edificio 6285

| N°   | Foglio | Particella | Superficie coperta CTR (m²) | N° piani | Piani interrati | Mansarda |
|------|--------|------------|-----------------------------|----------|-----------------|----------|
| 8946 | 97     | 204        | 168.54                      |          |                 |          |

### Funzioni d'uso

- **Usi prevalente:**
- **Usi standard:** agricolturale
- **Usi presenti:** produttivo agricolo

### Tipologia edilizia

**edificio specialistico (generico)**

## Rilievi fotografici



FOTO n° 5310 (edificio 6284)

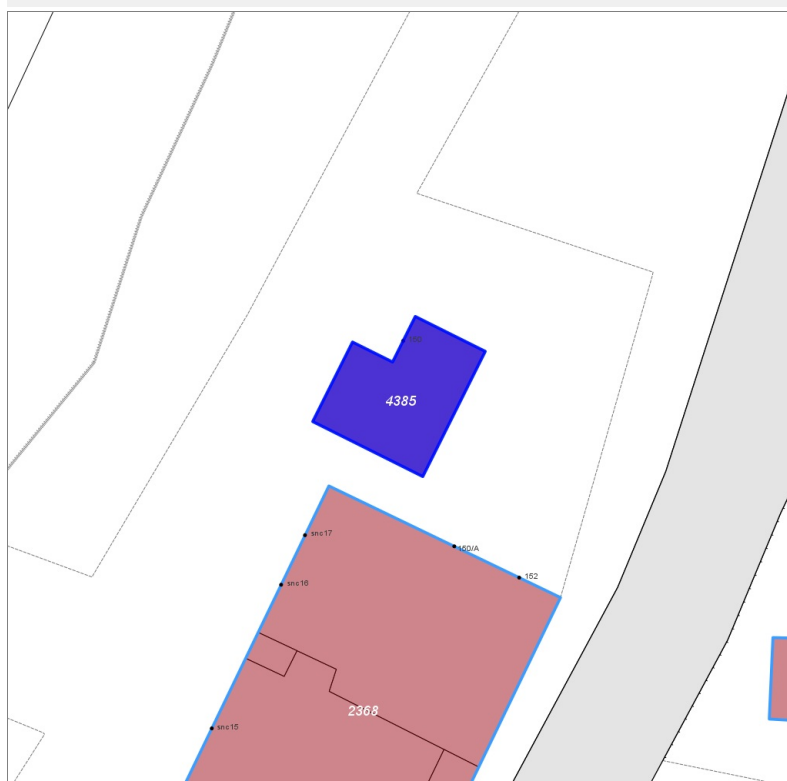
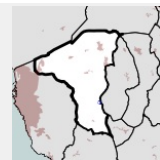


FOTO n° 5309 (edificio 6285)



Edifici associati alla Scheda:

ID 4385



### Informazioni sulla Scheda

- **Data rilevazione** 15/06/2022
- **Ambito** rurale
- **Località** Crocino
- **Tipologia insediativa** edificio isolato su lotto

### Informazioni sull'Edificio 4385

#### Unità volumetriche dell'Edificio 4385

| N°   | Foglio | Particella | Superficie coperta CTR (m²) | N° piani | Piani interrati | Mansarda |
|------|--------|------------|-----------------------------|----------|-----------------|----------|
| 8929 | 93     | 66         | 64.27                       |          |                 |          |

#### Funzioni d'uso

- **Usò prevalente:**
- **Usi standard:** residenziale
- **Usi presenti:** residenza

#### Tipologia edilizia

**casa isolata su lotto**

### Rilievi fotografici

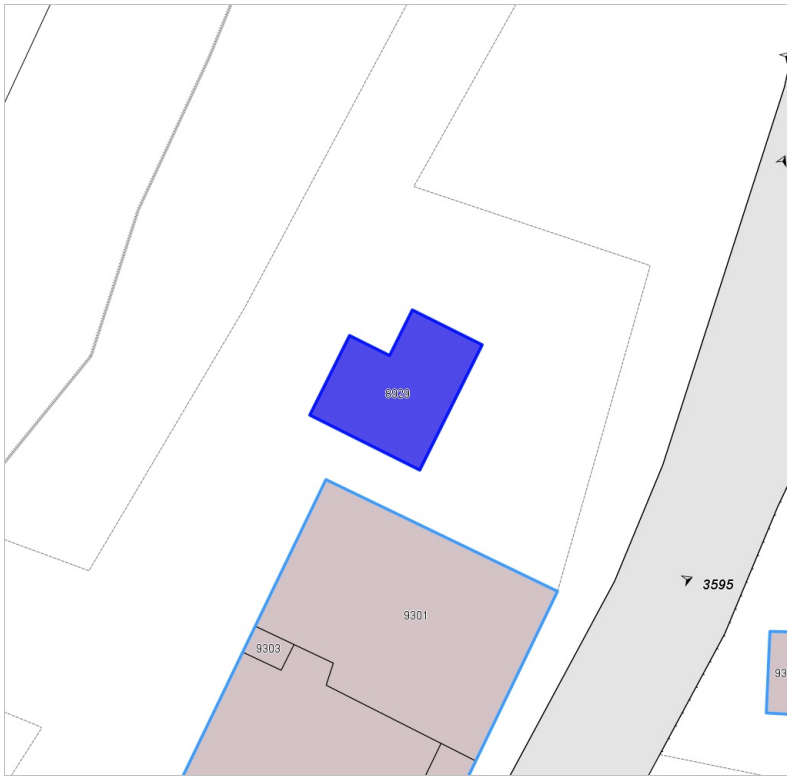


FOTO n° 5313 (edificio 4385)

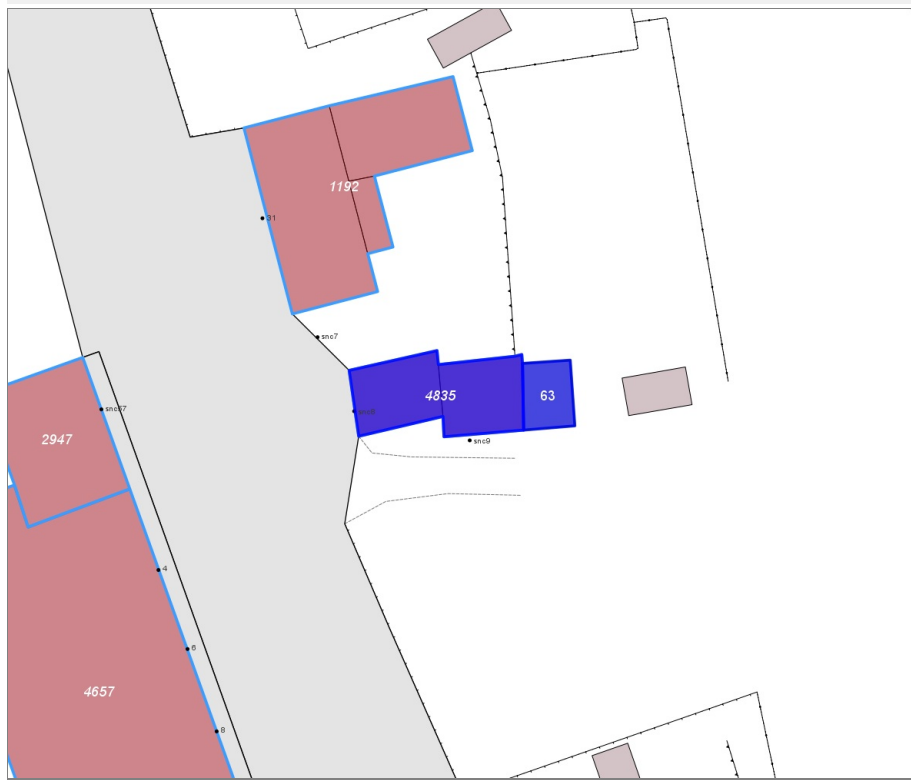
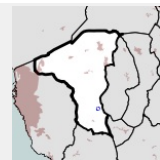


**Edifici associati alla Scheda:**

ID 4835

**Edificati Minori associati alla Scheda:**

ID 63



**Informazioni sulla Scheda**

- **Data rilevazione** 15/06/2022
- **Ambito** rurale
- **Località** Crocino
- **Tipologia insediativa** lineare lungo strada

**Informazioni sull'Edificio 4835**

**Unità volumetriche dell'Edificio 4835**

| N°   | Foglio | Particella | Superficie coperta CTR (m²) | N° piani | Piani interrati | Mansarda |
|------|--------|------------|-----------------------------|----------|-----------------|----------|
| 8233 | 97     | 59         | 20.01                       |          |                 |          |
| 8234 | 97     | 59         | 20.67                       |          |                 |          |

**Funzioni d'uso**

- **Usò prevalente:**
- **Usi standard:**
- **Usi presenti:** altro

**Informazioni sull'Edificato Minore 63**

**Unità volumetriche dell'Edificato Minore 63**

| N°    | Foglio | Particella | Superficie coperta CTR (m²) | N° piani | Piani interrati | Mansarda |
|-------|--------|------------|-----------------------------|----------|-----------------|----------|
| 11462 |        |            | 11.29                       |          |                 |          |

**Tipo**

baracca, manufatto precario

**Rilievi fotografici**



FOTO n° 5314 (edificio 4835)

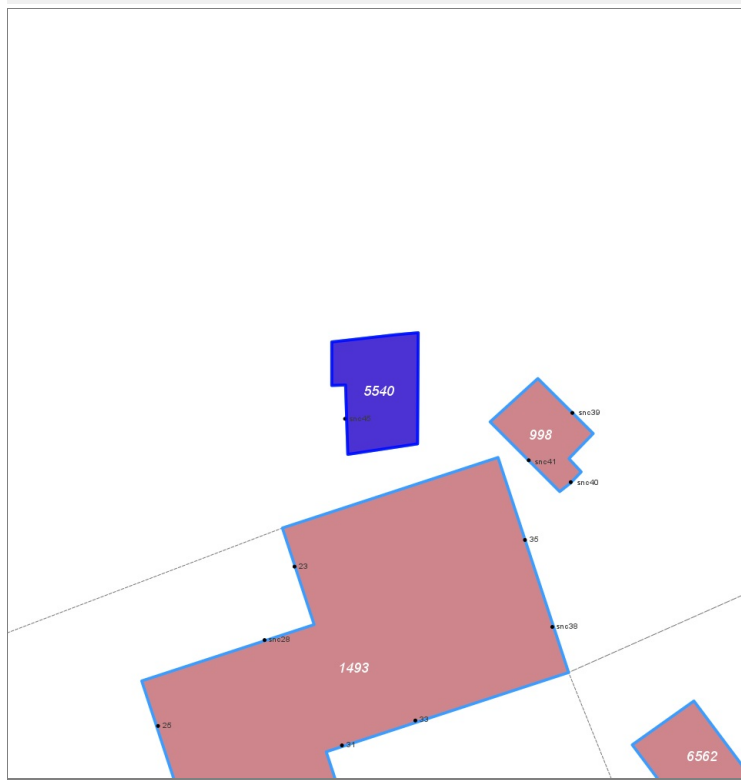
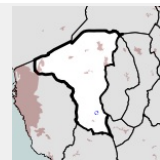


FOTO n° 5315 (edificio 4835)



**Edifici associati alla Scheda:**

ID 5540



**Informazioni sulla Scheda**

- **Data rilevazione** 15/06/2022
- **Ambito** rurale
- **Località** Crocino
- **Denominazione** C. Poggione
- **Tipologia insediativa** edificio isolato su lotto

**Informazioni sull'Edificio 5540**

**Unità volumetriche dell'Edificio 5540**

| N°    | Foglio | Particella | Superficie coperta CTR (m <sup>2</sup> ) | N° piani | Piani interrati | Mansarda |
|-------|--------|------------|--|----------|-----------------|----------|
| 13618 | 100    | 419        | 33.2                                     |          |                 |          |

**Funzioni d'uso**

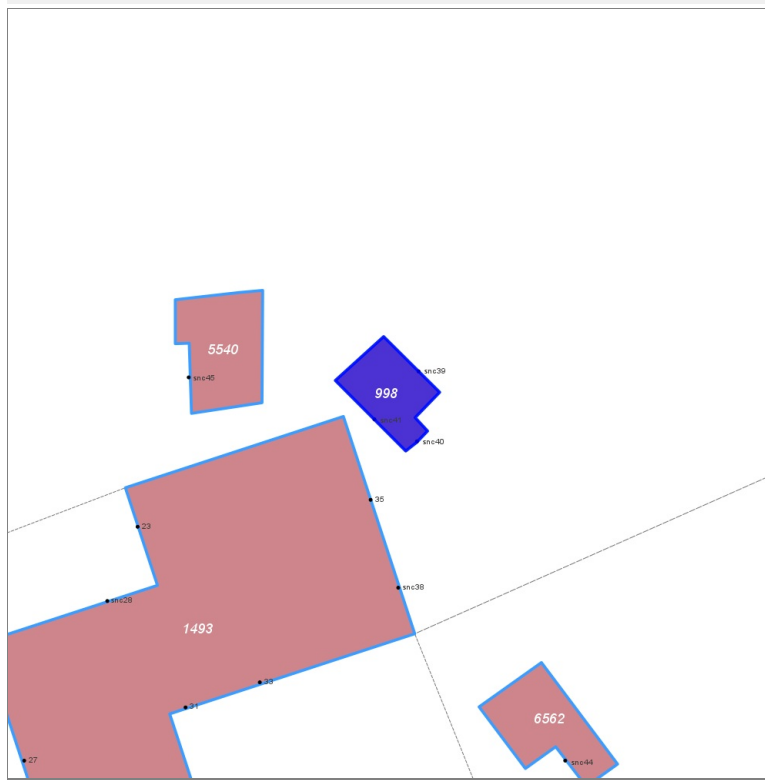
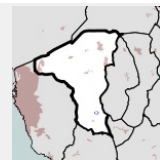
- **Usò prevalente:**
- **Usi standard:** residenziale
- **Usi presenti:** altro

**Tipologia edilizia**

**annesso (generico)**

**Edifici associati alla Scheda:**

ID 998



**Informazioni sulla Scheda**

- **Data rilevazione** 15/06/2022
- **Ambito** rurale
- **Località** Crocino
- **Denominazione C.** Poggione
- **Tipologia insediativa** edificio isolato su lotto

**Informazioni sull'Edificio 998**

**Unità volumetriche dell'Edificio 998**

| N°    | Foglio | Particella | Superficie coperta CTR (m <sup>2</sup> ) | N° piani | Piani interrati | Mansarda |
|-------|--------|------------|--|----------|-----------------|----------|
| 13619 | 100    | 407        | 21.75                                    |          |                 |          |

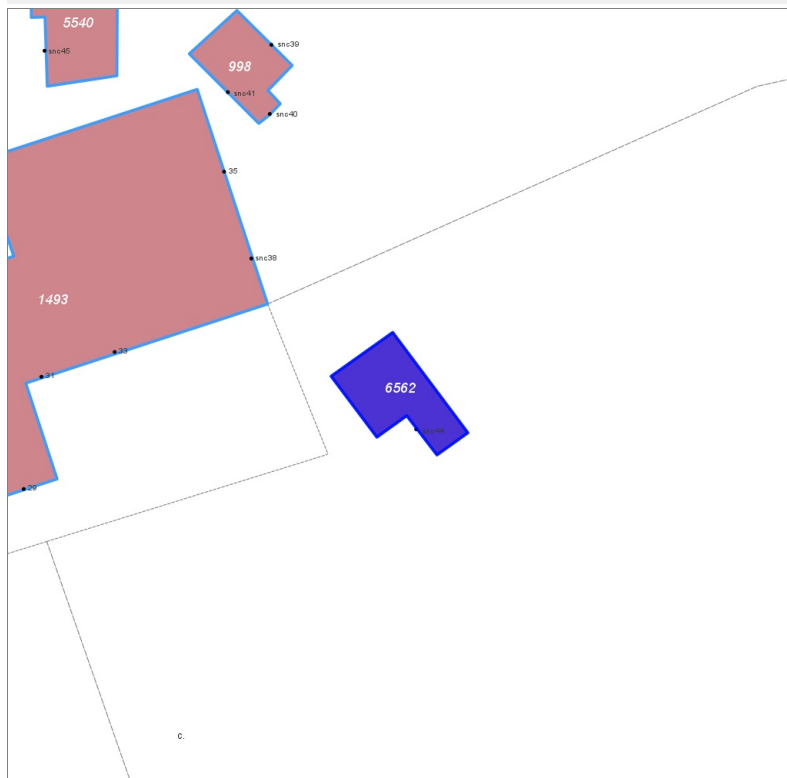
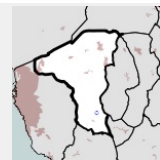
**Funzioni d'uso**

- **Usò prevalente:**
- **Usi standard:** residenziale
- **Usi presenti:** altro

**Tipologia edilizia**  
**annesso (generico)**

**Edifici associati alla Scheda:**

ID 6562



**Informazioni sulla Scheda**

- **Data rilevazione** 15/06/2022
- **Ambito** rurale
- **Località** Crocino
- **Denominazione** C. Poggione
- **Tipologia insediativa** edificio isolato su lotto

**Informazioni sull'Edificio 6562**

**Unità volumetriche dell'Edificio 6562**

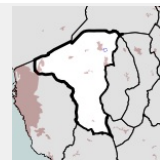
| N°    | Foglio | Particella | Superficie coperta CTR (m <sup>2</sup> ) | N° piani | Piani interrati | Mansarda |
|-------|--------|------------|--|----------|-----------------|----------|
| 13620 | 100    | 408        | 29.23                                    |          |                 |          |

**Funzioni d'uso**

- **Usò prevalente:**
- **Usi standard:**
- **Usi presenti:** altro

**Edifici associati alla Scheda:**

ID 4561



**Informazioni sulla Scheda**

- **Data rilevazione** 17/06/2022
- **Ambito** rurale
- **Località** Vicarello
- **Tipologia insediativa** edificio isolato su lotto

**Informazioni sull'Edificio 4561**

**Unità volumetriche dell'Edificio 4561**

| N°   | Foglio | Particella | Superficie coperta CTR (m²) | N° piani | Piani interrati | Mansarda |
|------|--------|------------|-----------------------------|----------|-----------------|----------|
| 2793 | 35     | 188        | 19.61                       |          |                 |          |

**Funzioni d'uso**

- **Usò prevalente:**
- **Usi standard:** residenziale
- **Usi presenti:** residenza

**Tipologia edilizia**  
annesso (generico)

**Rilievi fotografici**

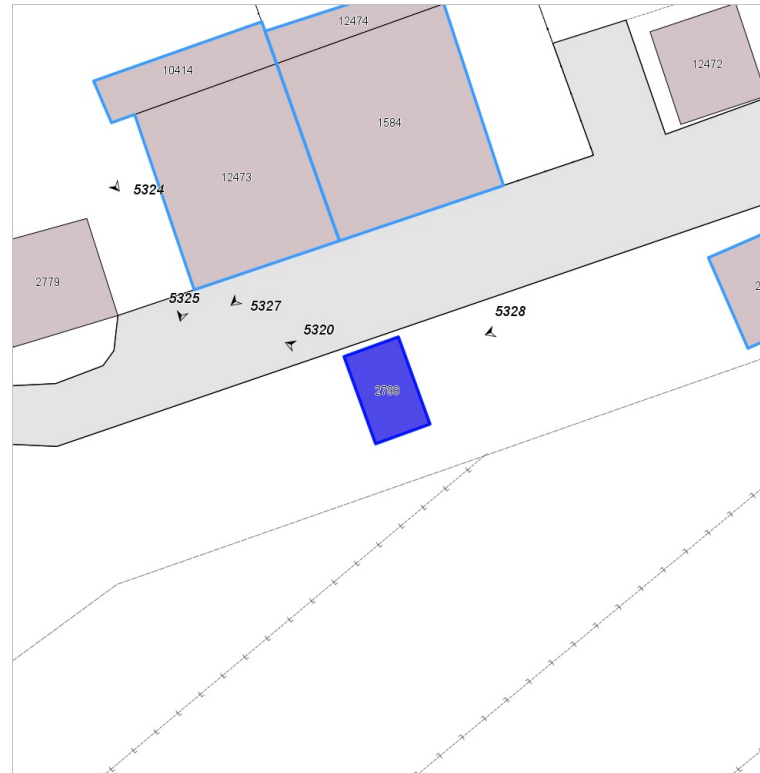
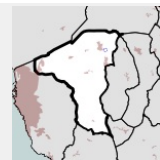


FOTO n° 5320 (edificio 4561)



**Edifici associati alla Scheda:**

ID 1208



**Informazioni sulla Scheda**

- **Data rilevazione** 17/06/2022
- **Ambito** rurale
- **Località** Vicarello
- **Tipologia insediativa** edificio isolato su lotto

**Informazioni sull'Edificio 1208**

**Unità volumetriche dell'Edificio 1208**

| N°   | Foglio | Particella | Superficie coperta CTR (m²) | N° piani | Piani interrati | Mansarda |
|------|--------|------------|-----------------------------|----------|-----------------|----------|
| 2780 | 35     | 271        | 31.12                       |          |                 |          |

**Funzioni d'uso**

- **Usò prevalente:**
- **Usi standard:** residenziale
- **Usi presenti:** altro

**Tipologia edilizia**

**casa isolata su lotto**

**Rilievi fotografici**

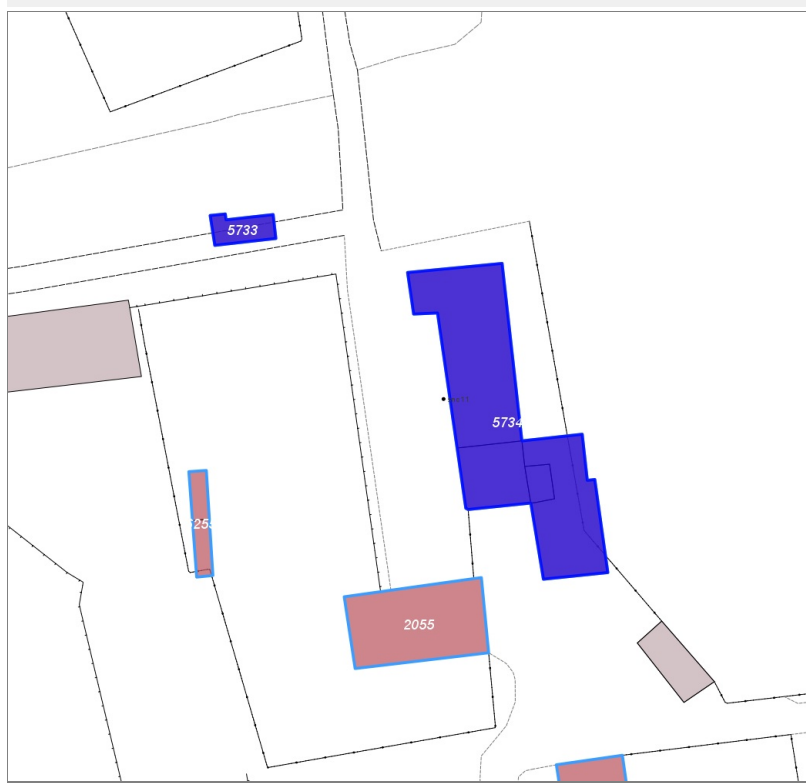
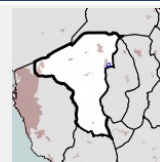


FOTO n° 5328 (edificio 1208)



## Edifici associati alla Scheda:

ID 5733 | ID 5734



## Informazioni sulla Scheda

- **Data rilevazione** 17/06/2022
- **Non rilevabile:** Edificio situato in area privata, non fotografabile da suolo pubblico
- **Ambito** rurale
- **Località** Collesalveti
- **Tipologia insediativa** edificio isolato su lotto

## Informazioni sull'Edificio 5733

### Unità volumetriche dell'Edificio 5733

| N°    | Foglio | Particella | Superficie coperta CTR (m <sup>2</sup> ) | N° piani | Piani interrati | Mansarda |
|-------|--------|------------|--|----------|-----------------|----------|
| 12694 | 53     | 47         | 15.52                                    |          |                 |          |

### Funzioni d'uso

- **Usò prevalente:**
- **Usi standard:**
- **Usi presenti:** residenza

## Informazioni sull'Edificio 5734

### Unità volumetriche dell'Edificio 5734

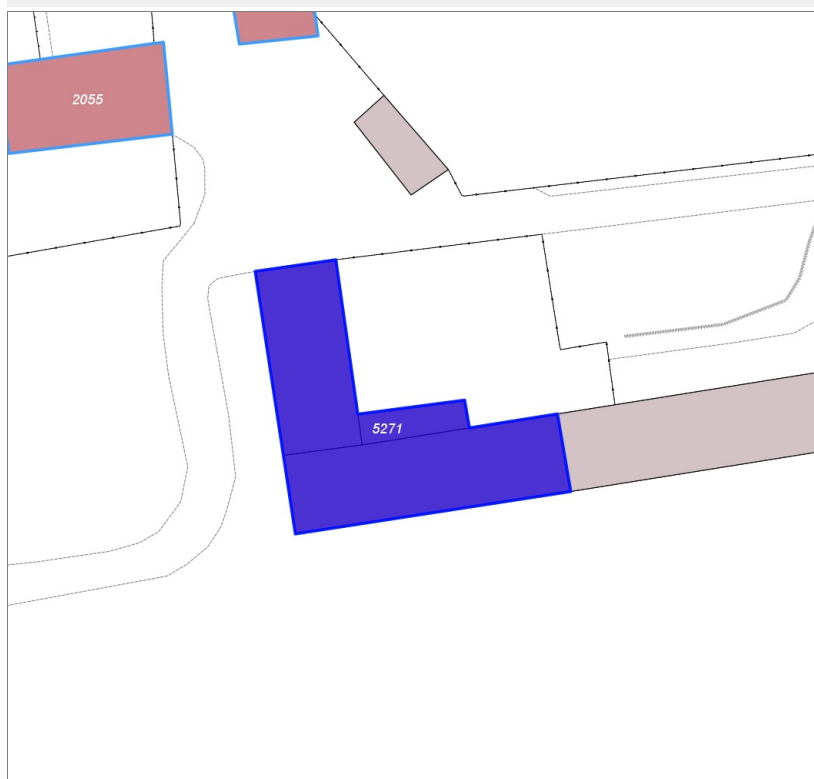
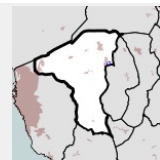
| N°    | Foglio | Particella | Superficie coperta CTR (m <sup>2</sup> ) | N° piani | Piani interrati | Mansarda |
|-------|--------|------------|--|----------|-----------------|----------|
| 1772  | 53     | 47         | 129.59                                   |          |                 |          |
| 6327  | 53     | 47         | 39.66                                    |          |                 |          |
| 6337  | 53     | 47         | 8.71                                     |          |                 |          |
| 12696 | 53     | 47         | 79.3                                     |          |                 |          |

### Funzioni d'uso

- **Usò prevalente:**
- **Usi standard:**
- **Usi presenti:** residenza

**Edifici associati alla Scheda:**

ID 5271



**Informazioni sulla Scheda**

- **Data rilevazione** 17/06/2022
- **Non rilevabile:** Edificio situato in area privata, non fotografabile da suolo pubblico
- **Ambito** rurale
- **Località** Collesalvetti
- **Tipologia insediativa** edificio isolato su lotto

**Informazioni sull'Edificio 5271**

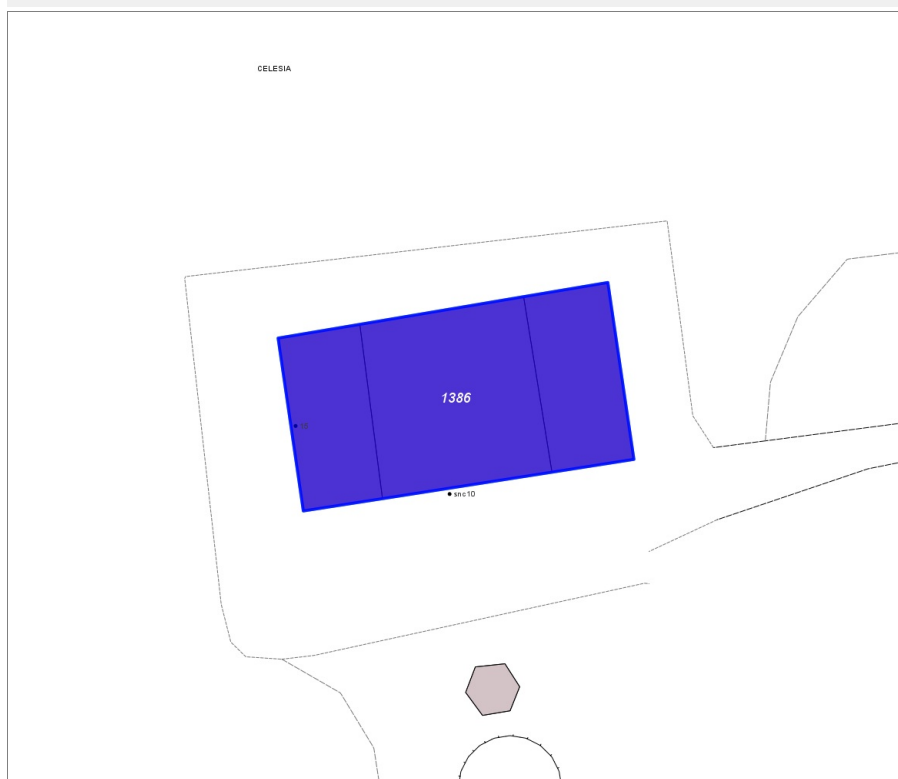
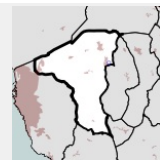
**Unità volumetriche dell'Edificio 5271**

| N°    | Foglio | Particella | Superficie coperta CTR (m <sup>2</sup> ) | N° piani | Piani interrati | Mansarda |
|-------|--------|------------|--|----------|-----------------|----------|
| 6414  | 53     | 48         | 98.4                                     |          |                 |          |
| 6460  | 53     | 48         | 142.63                                   |          |                 |          |
| 12697 | 53     | 48         | 20.98                                    |          |                 |          |

**Funzioni d'uso**

## Edifici associati alla Scheda:

ID 1386



## Informazioni sulla Scheda

- **Data rilevazione** 17/06/2022
- **Non rilevabile:** Edificio situato in area privata, non fotografabile da suolo pubblico
- **Ambito** rurale
- **Località** Collesalvetti
- **Denominazione** Villa Celesia
- **Tipologia insediativa** villa o villa/fattoria

## Informazioni sull'Edificio 1386

## Unità volumetriche dell'Edificio 1386

| N°   | Foglio | Particella | Superficie coperta CTR (m²) | N° piani | Piani interrati | Mansarda |
|------|--------|------------|-----------------------------|----------|-----------------|----------|
| 6250 | 53     | 45         | 82.34                       |          |                 |          |
| 6254 | 53     | 45         | 163.65                      |          |                 |          |
| 6260 | 53     | 45         | 78.26                       |          |                 |          |

## Funzioni d'uso

- **Usi prevalente:**
- **Usi standard:**
- **Usi presenti:** residenza

## Rilievi fotografici

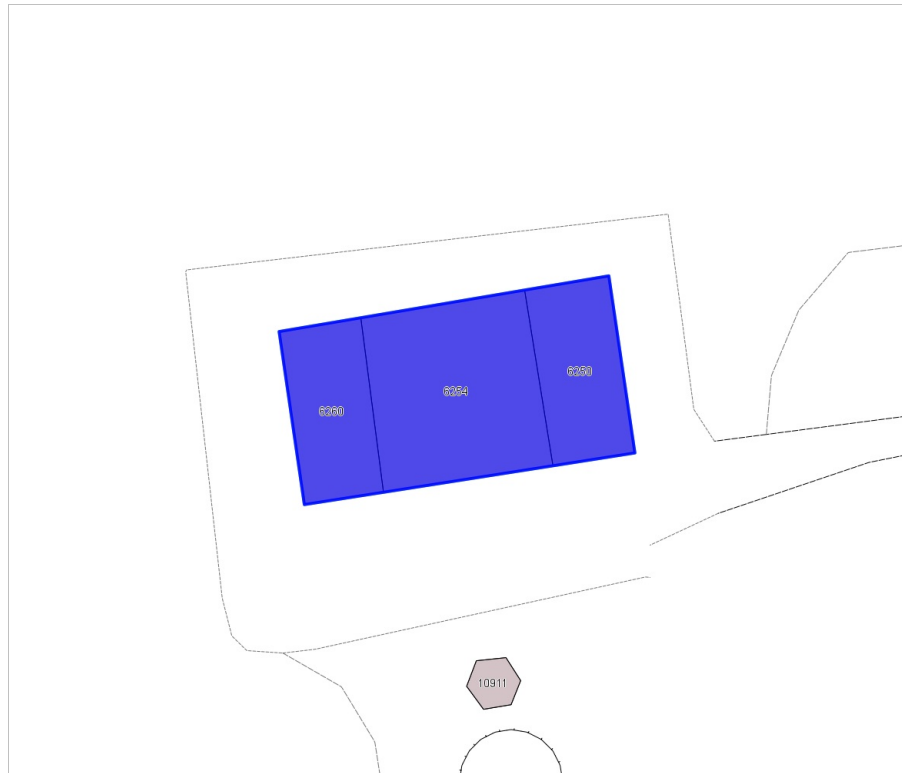
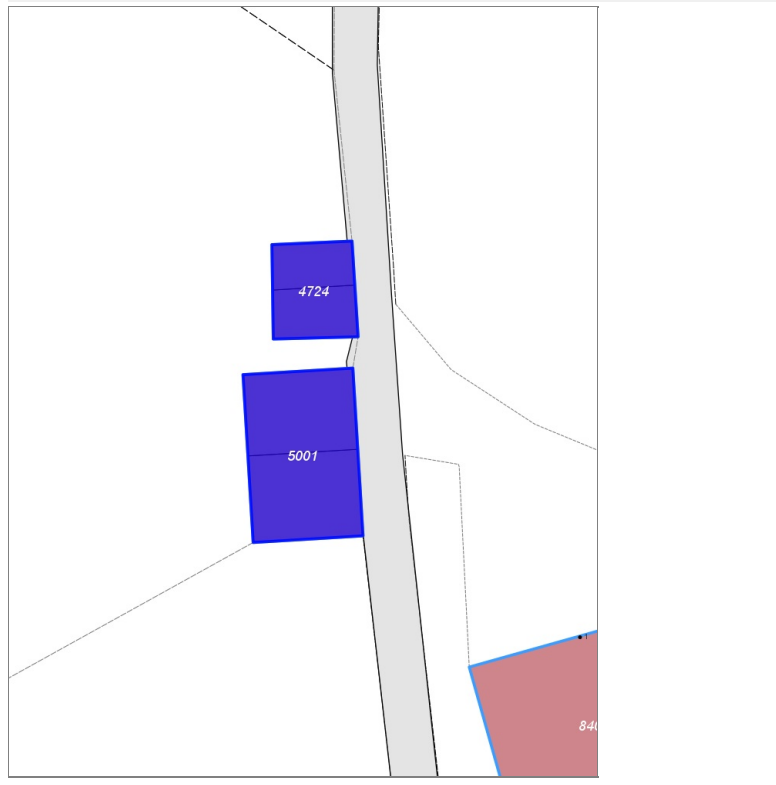
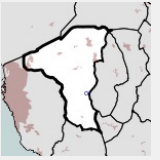


FOTO n° 3754 (edificio 1386)



**Edifici associati alla Scheda:**

ID 4724 | ID 5001



**Informazioni sulla Scheda**

- **Data rilevazione** 17/06/2022
- **Ambito** rurale
- **Località** Parrana San Martino
- **Tipologia insediativa** edificio isolato su lotto

**Informazioni sull'Edificio 4724**

**Unità volumetriche dell'Edificio 4724**

| N°    | Foglio | Particella | Superficie coperta CTR (m <sup>2</sup> ) | N° piani | Piani interrati | Mansarda |
|-------|--------|------------|--|----------|-----------------|----------|
| 8826  |        |            | 30.84                                    |          |                 |          |
| 13873 | 91     | 141        | 26.66                                    |          |                 |          |

**Funzioni d'uso**

- **Usò prevalente:**
- **Usi standard:** agricolturale
- **Usi presenti:** altro

**Tipologia edilizia**

**annesso (generico)**

**Informazioni sull'Edificio 5001**

**Unità volumetriche dell'Edificio 5001**

| N°    | Foglio | Particella | Superficie coperta CTR (m <sup>2</sup> ) | N° piani | Piani interrati | Mansarda |
|-------|--------|------------|--|----------|-----------------|----------|
| 9643  |        |            | 69.9                                     |          |                 |          |
| 13874 | 91     | 142        | 65.58                                    |          |                 |          |

**Funzioni d'uso**

- **Usò prevalente:**
- **Usi standard:** agricolturale
- **Usi presenti:** altro

**Tipologia edilizia**

**annesso (generico)**

**Rilievi fotografici**



FOTO n° 3794 (edificio 4724)

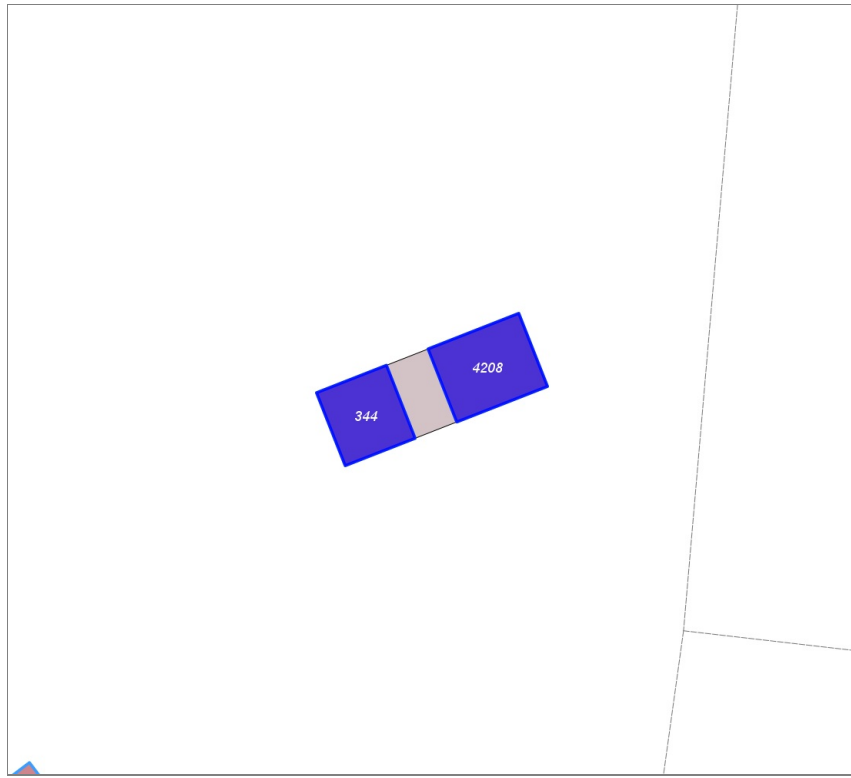
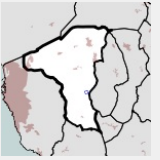


FOTO n° 3793 (edificio 5001)



## Edifici associati alla Scheda:

ID 344 ID 4208



## Informazioni sulla Scheda

- **Data rilevazione** 17/06/2022
- **Ambito** rurale
- **Località** Parrana San Martino
- **Tipologia insediativa** edificio isolato su lotto

## Informazioni sull'Edificio 344

### Unità volumetriche dell'Edificio 344

| N°    | Foglio | Particella | Superficie coperta CTR (m <sup>2</sup> ) | N° piani | Piani interrati | Mansarda |
|-------|--------|------------|--|----------|-----------------|----------|
| 13776 | 91     | 137        | 24.75                                    |          |                 |          |

### Funzioni d'uso

- **Usò prevalente:**
- **Usi standard:** agricolturale
- **Usi presenti:** altro

### Tipologia edilizia

annesso (generico)

## Informazioni sull'Edificio 4208

### Unità volumetriche dell'Edificio 4208

| N°   | Foglio | Particella | Superficie coperta CTR (m <sup>2</sup> ) | N° piani | Piani interrati | Mansarda |
|------|--------|------------|--|----------|-----------------|----------|
| 9647 | 91     | 136        | 32.15                                    |          |                 |          |

### Funzioni d'uso

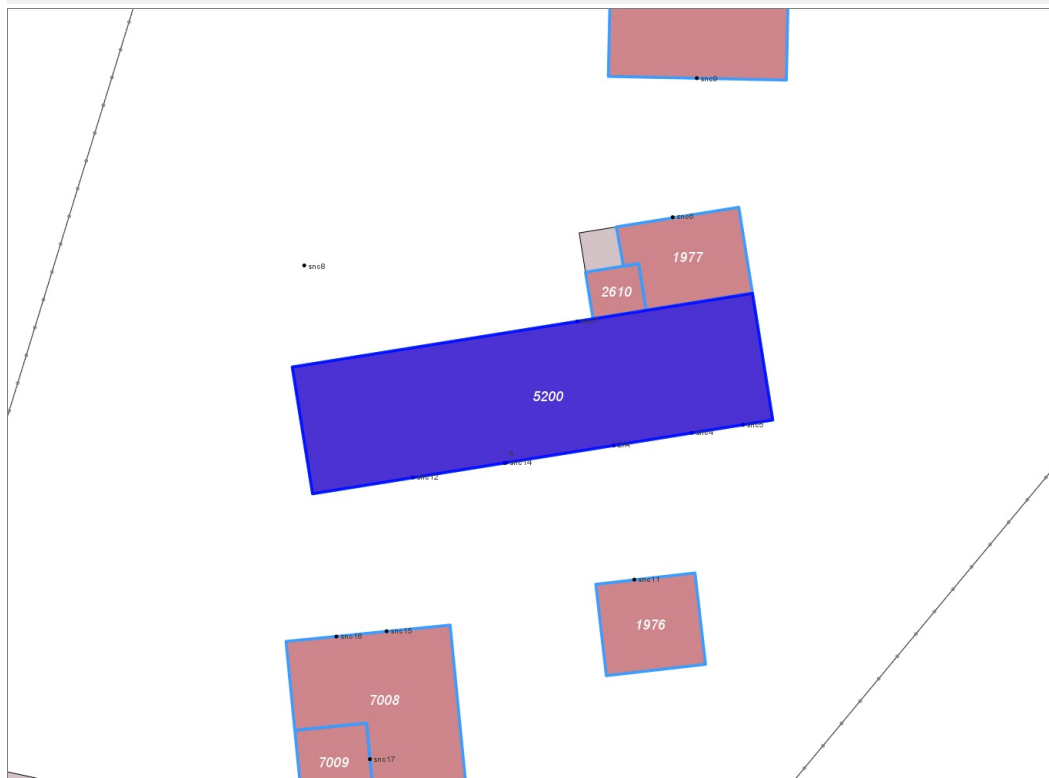
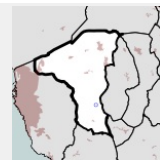
- **Usò prevalente:**
- **Usi standard:** agricolturale
- **Usi presenti:** altro

### Tipologia edilizia

annesso (generico)

## Edifici associati alla Scheda:

ID 5200



## Informazioni sulla Scheda

- **Data rilevazione** 17/06/2022
- **Ambito** rurale
- **Località** Parrana San Giusto
- **Tipologia insediativa** casa colonica/aggregato di case coloniche

## Informazioni sull'Edificio 5200

### Unità volumetriche dell'Edificio 5200

| N°   | Foglio | Particella | Superficie coperta CTR (m²) | N° piani | Piani interrati | Mansarda |
|------|--------|------------|-----------------------------|----------|-----------------|----------|
| 5637 | 93     | 28         | 296.24                      |          |                 |          |

### Funzioni d'uso

- **Usò prevalente:** residenziale
- **Usi standard:** residenziale
- **Usi presenti:** residenza

### Tipologia edilizia

**casa isolata su lotto di matrice rurale**

## Rilievi fotografici

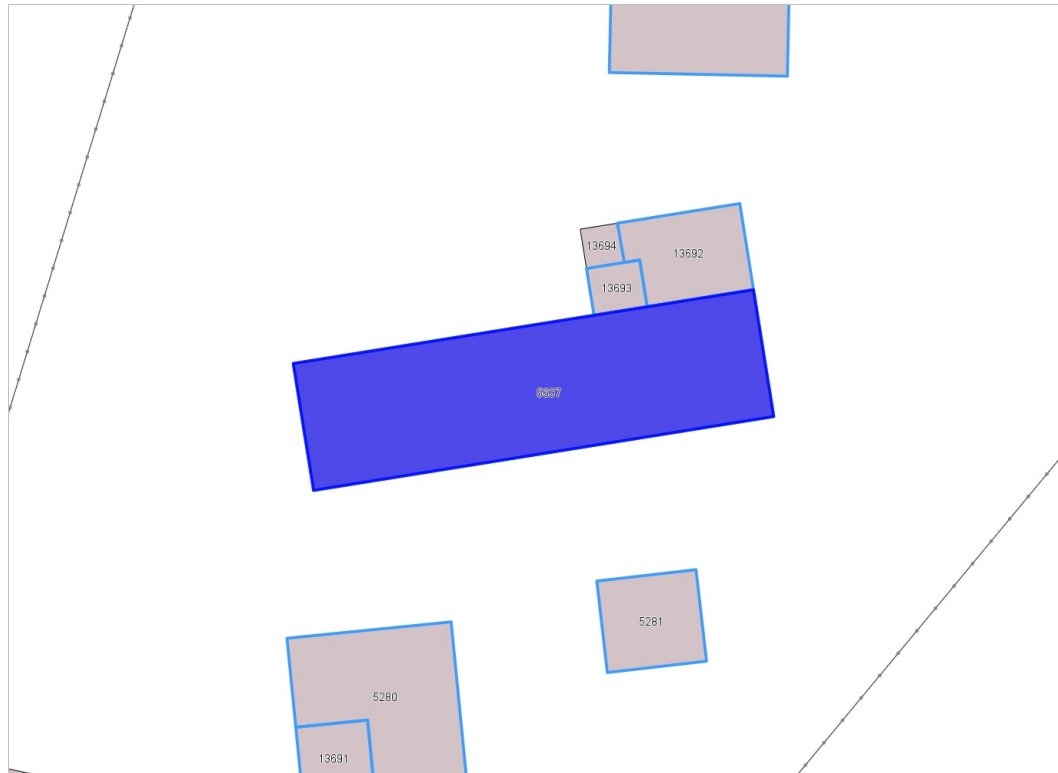


FOTO n° 3812 (edificio 5200)

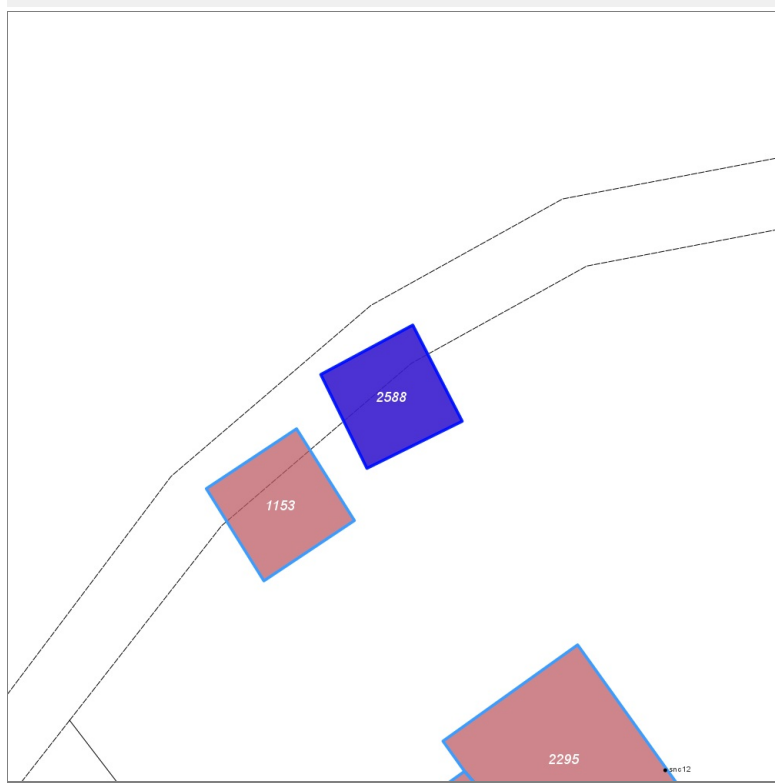
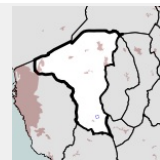


FOTO n° 3813 (edificio 5200)



**Edifici associati alla Scheda:**

ID 2588



**Informazioni sulla Scheda**

- **Data rilevazione** 21/06/2022
- **Non rilevabile:** non accessibile dal suolo pubblico
- **Ambito** rurale
- **Località** Colognole
- **Tipologia insediativa** edificio isolato su lotto

**Informazioni sull'Edificio 2588**

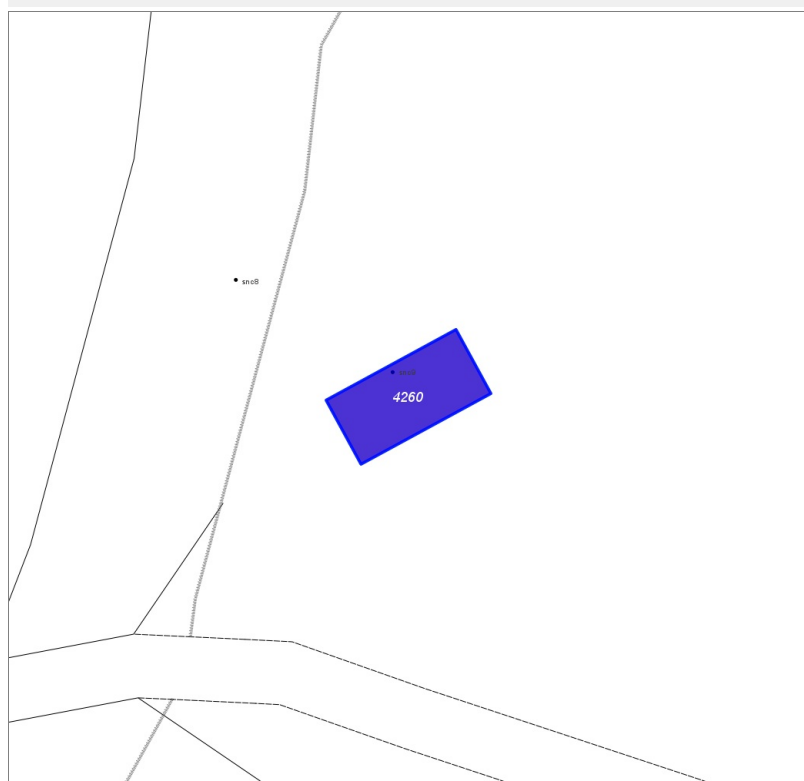
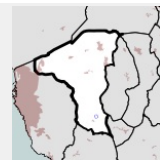
**Unità volumetriche dell'Edificio 2588**

| N°    | Foglio | Particella | Superficie coperta CTR (m <sup>2</sup> ) | N° piani | Piani interrati | Mansarda |
|-------|--------|------------|--|----------|-----------------|----------|
| 13538 | 104    | 298        | 45.78                                    |          |                 |          |

**Funzioni d'uso**

## Edifici associati alla Scheda:

ID 4260



## Informazioni sulla Scheda

- **Data rilevazione** 21/06/2022
- **Non rilevabile:** Non accessibile
- **Ambito** rurale
- **Località** Colognole
- **Tipologia insediativa** edificio isolato su lotto

## Informazioni sull'Edificio 4260

### Unità volumetriche dell'Edificio 4260

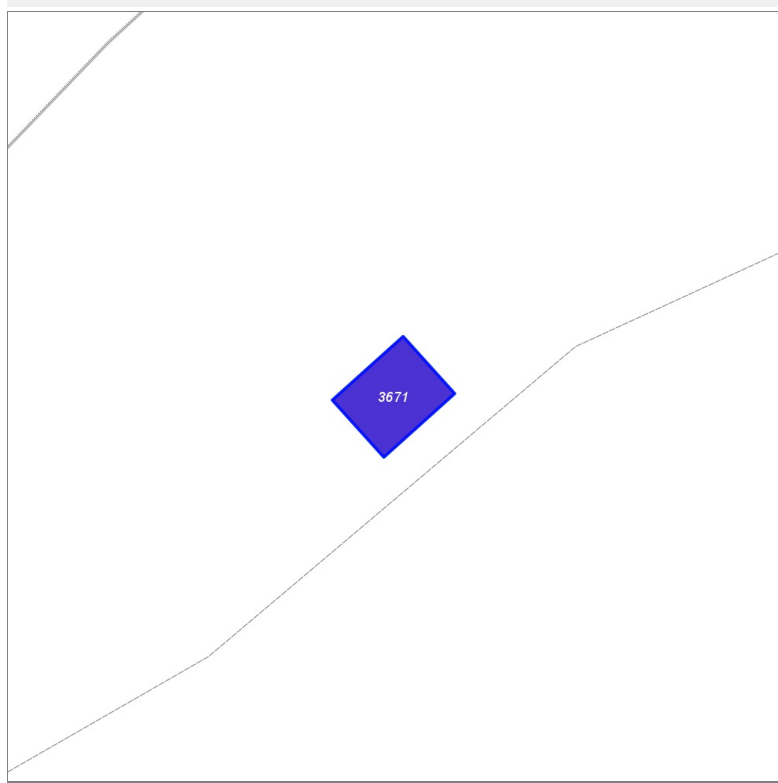
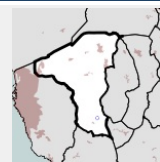
| N°   | Foglio | Particella | Superficie coperta CTR (m <sup>2</sup> ) | N° piani | Piani interrati | Mansarda |
|------|--------|------------|--|----------|-----------------|----------|
| 5641 | 104    | 406        | 42,9                                     |          |                 |          |

### Funzioni d'uso

- **Usò prevalente:**
- **Usi standard:**
- **Usi presenti:** altro

**Edifici associati alla Scheda:**

ID 3671

**Informazioni sulla Scheda**

- **Data rilevazione** 21/06/2022
- **Non rilevabile:** Non accessibile
- **Ambito** rurale
- **Località** Colognole
- **Tipologia insediativa** edificio isolato su lotto

**Informazioni sull'Edificio 3671****Unità volumetriche dell'Edificio 3671**

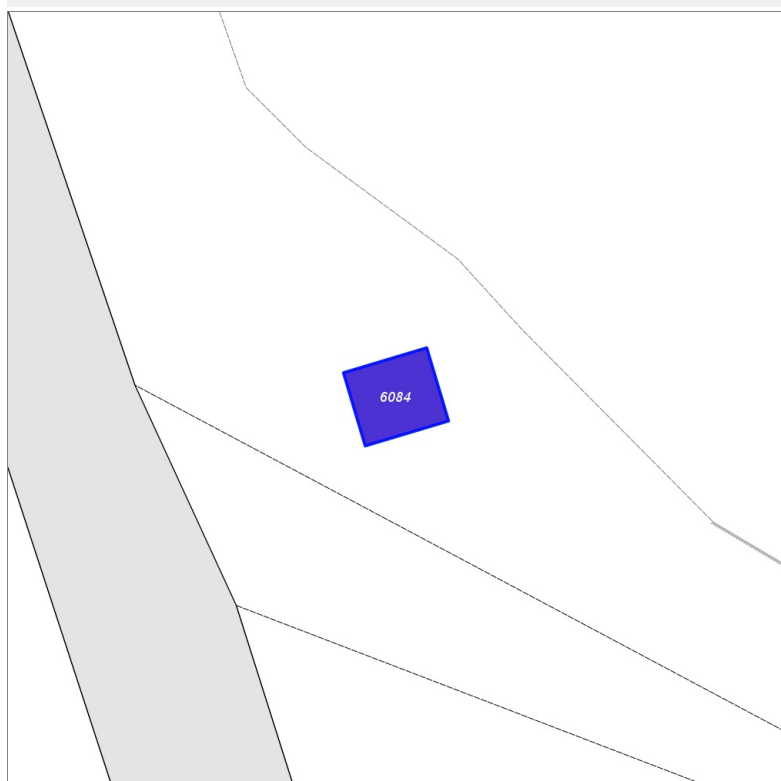
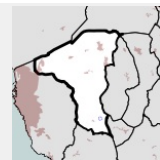
| N°   | Foglio | Particella | Superficie coperta CTR (m <sup>2</sup> ) | N° piani | Piani interrati | Mansarda |
|------|--------|------------|--|----------|-----------------|----------|
| 5634 | 104    | 344        | 27,92                                    |          |                 |          |

**Funzioni d'uso**

- **Usi prevalenti:**
- **Usi standard:**
- **Usi presenti:** altro

**Edifici associati alla Scheda:**

ID 6084

**Informazioni sulla Scheda**

- **Data rilevazione** 21/06/2022
- **Ambito** rurale
- **Località** Colognole
- **Tipologia insediativa** insediamento specialistico

**Informazioni sull'Edificio 6084****Unità volumetriche dell'Edificio 6084**

| N°  | Foglio | Particella | Superficie coperta CTR (m <sup>2</sup> ) | N° piani | Piani interrati | Mansarda |
|-----|--------|------------|--|----------|-----------------|----------|
| 158 | 105    | 39         | 23.66                                    |          |                 |          |

**Funzioni d'uso**

- **Usi standard:** industriale
- **Usi presenti:** industria

**Tipologia edilizia  
annesso (generico)****Rilievi fotografici**

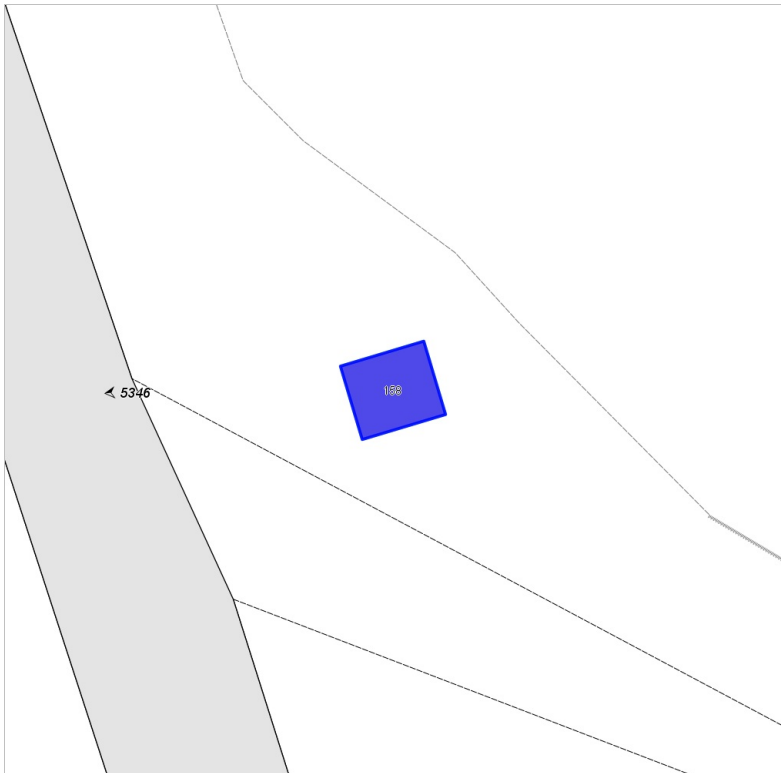
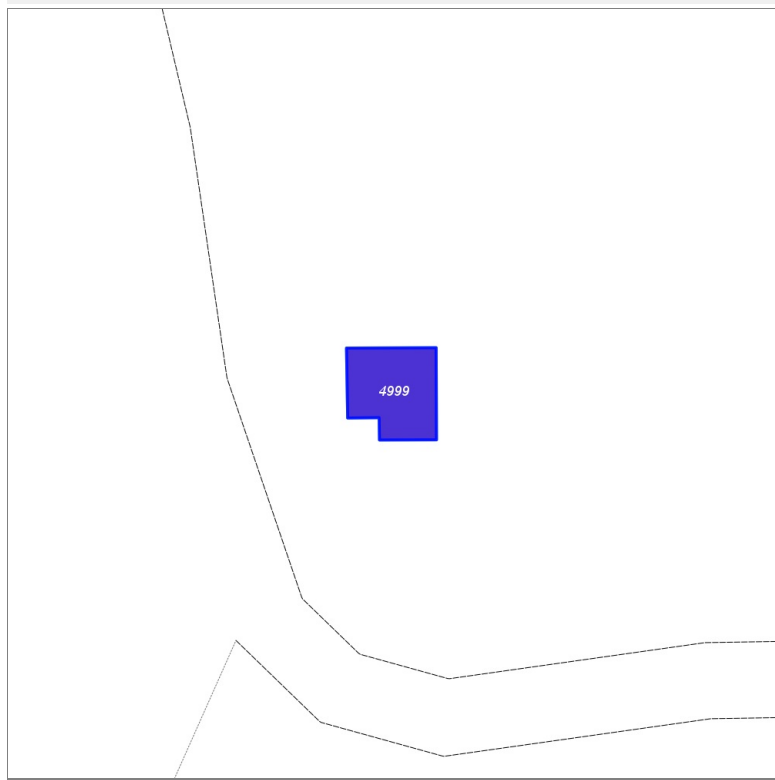
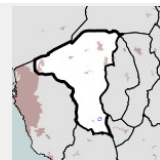


FOTO n° 5346 (edificio 6084)



## Edifici associati alla Scheda:

ID 4999



## Informazioni sulla Scheda

- **Data rilevazione** 21/06/2022
- **Ambito** rurale
- **Località** Colognole
- **Tipologia insediativa** edificio isolato su lotto

## Informazioni sull'Edificio 4999

### Unità volumetriche dell'Edificio 4999

| N°    | Foglio | Particella | Superficie coperta CTR (m <sup>2</sup> ) | N° piani | Piani interrati | Mansarda |
|-------|--------|------------|--|----------|-----------------|----------|
| 13533 | 110    | 84         | 26.24                                    |          |                 |          |

### Funzioni d'uso

- **Usò prevalente:**
- **Usi standard:** industriale
- **Usi presenti:**

### Tipologia edilizia

edificio specialistico (generico)

## Rilievi fotografici

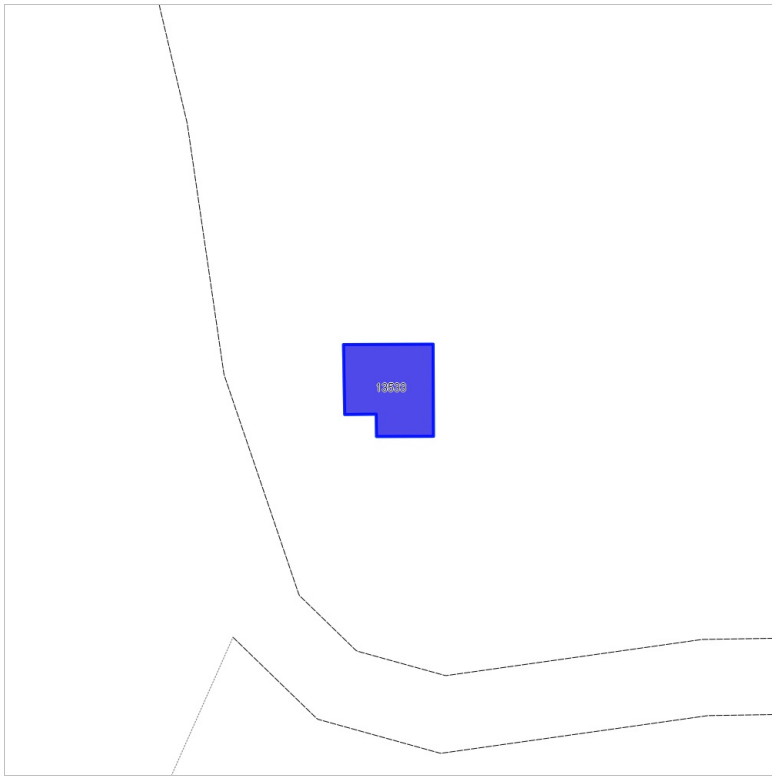
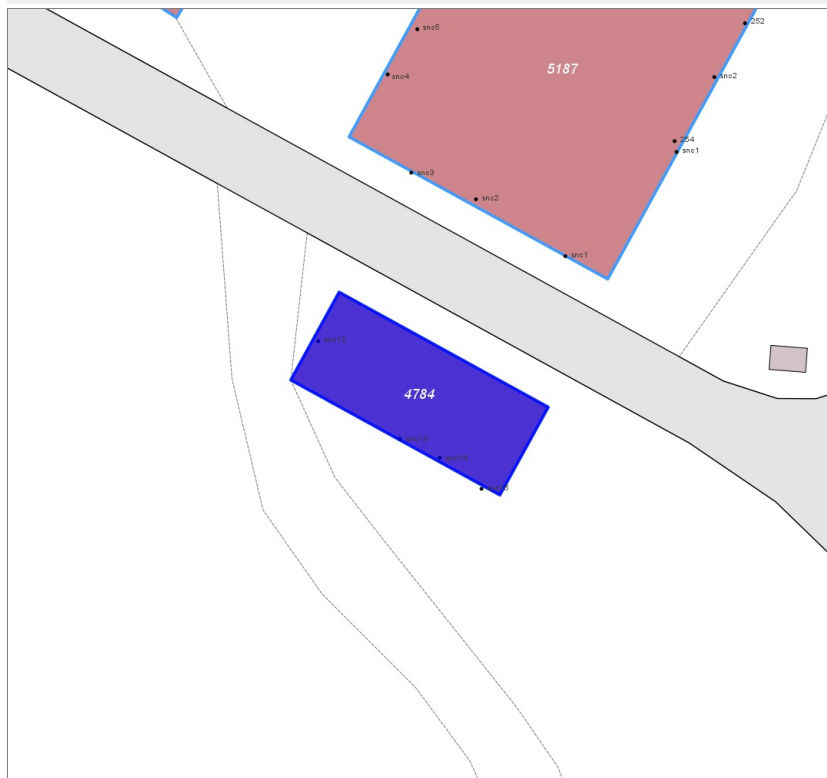
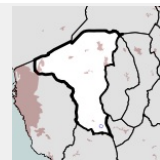


FOTO n° 5347 (edificio 4999)



Edifici associati alla Scheda:

ID 4784



Informazioni sulla Scheda

- **Data rilevazione** 21/06/2022
- **Ambito** rurale
- **Località** Marmigliano
- **Denominazione** Il Pontino
- **Tipologia insediativa** edificio isolato su lotto

Informazioni sull'Edificio 4784

Unità volumetriche dell'Edificio 4784

| N°   | Foglio | Particella | Superficie coperta CTR (m²) | N° piani | Piani interrati | Mansarda |
|------|--------|------------|-----------------------------|----------|-----------------|----------|
| 1324 | 109    | 534        | 119.65                      |          |                 |          |

Funzioni d'uso

- **Usò prevalente:**
- **Usi standard:** agricolturale
- **Usi presenti:** produttivo agricolo

Tipologia edilizia

edificio specialistico (generico)

Rilievi fotografici

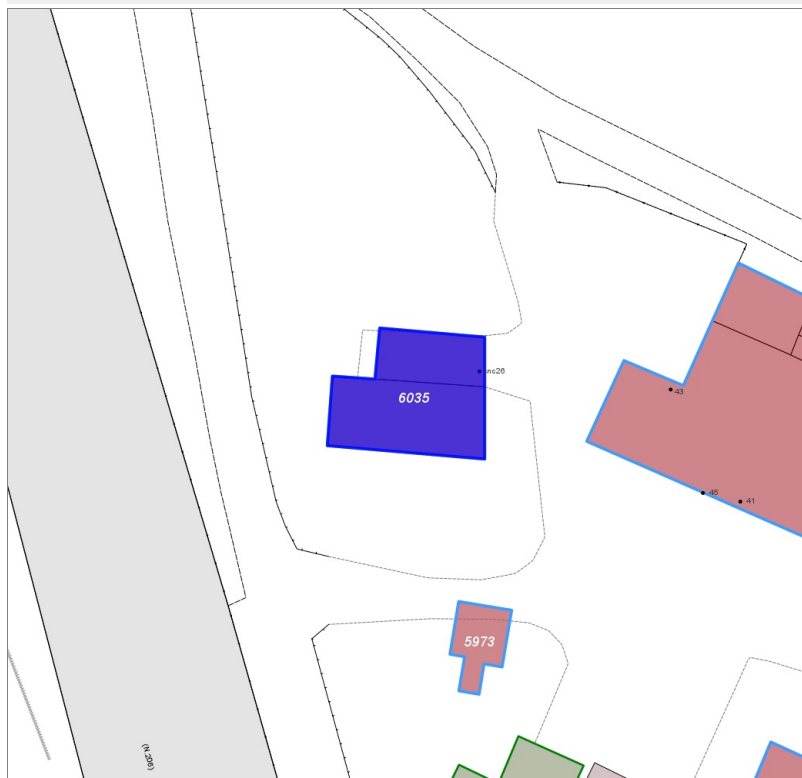
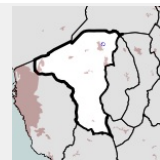


FOTO n° 5354 (edificio 4784)



Edifici associati alla Scheda:

ID 6035



**Informazioni sulla Scheda**

- **Data rilevazione** 21/06/2022
- **Ambito** rurale
- **Località** Vicarello
- **Tipologia insediativa** edificio isolato su lotto

**Informazioni sull'Edificio 6035**

**Unità volumetriche dell'Edificio 6035**

| N°    | Foglio | Particella | Superficie coperta CTR (m²) | N° piani | Piani interrati | Mansarda |
|-------|--------|------------|-----------------------------|----------|-----------------|----------|
| 1551  | 22     | 1184       | 43.24                       |          |                 |          |
| 12406 | 22     | 1184       | 21.33                       |          |                 |          |

**Funzioni d'uso**

- **Usò prevalente:**
- **Usi standard:** residenziale
- **Usi presenti:** residenza

**Tipologia edilizia**  
**annesso (generico)**

**Rilievi fotografici**

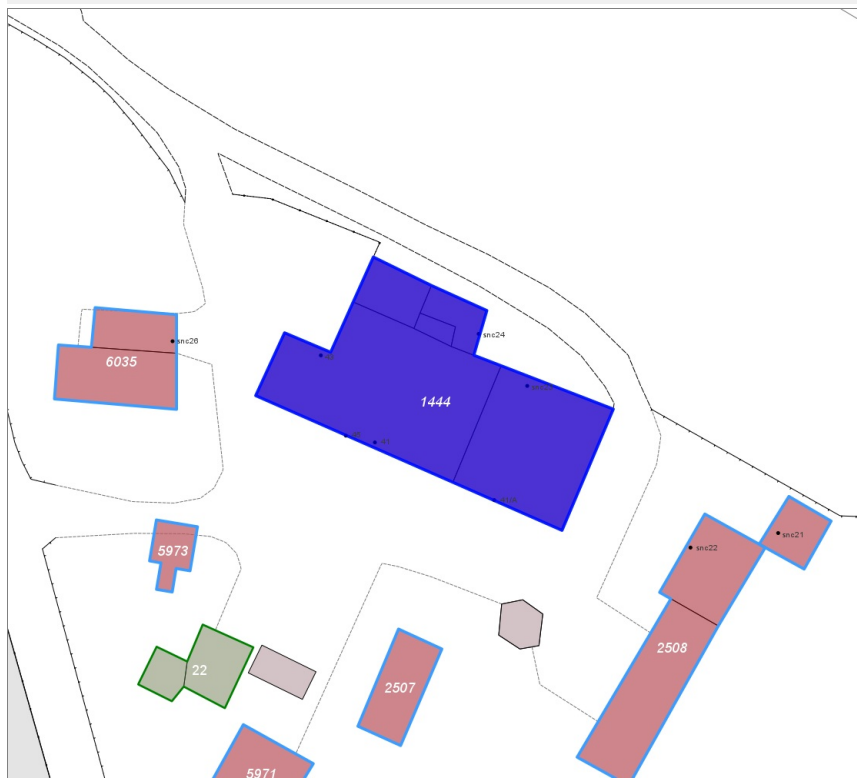
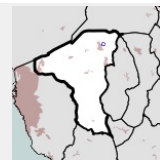


FOTO n° 5361 (edificio 6035)



Edifici associati alla Scheda:

ID 1444



Informazioni sulla Scheda

- **Data rilevazione** 21/06/2022
- **Ambito** rurale
- **Località** Vicarello
- **Tipologia insediativa** edificio isolato su lotto

Informazioni sull'Edificio 1444

Unità volumetriche dell'Edificio 1444

| N°   | Foglio | Particella | Superficie coperta CTR (m²) | N° piani | Piani interrati | Mansarda |
|------|--------|------------|-----------------------------|----------|-----------------|----------|
| 1538 | 22     | 283        | 20.38                       |          |                 |          |
| 1546 | 22     | 283        | 155.41                      |          |                 |          |
| 1547 | 22     | 283        | 4.7                         |          |                 |          |
| 1552 | 22     | 283        | 100.56                      |          |                 |          |
| 7675 | 22     | 283        | 14.63                       |          |                 |          |

Funzioni d'uso

- **Usò prevalente:** residenziale
- **Usi standard:**
- **Usi presenti:** residenza

Tipologia edilizia

edificio a schiera

Rilievi fotografici



FOTO n° 3903 (edificio 1444)

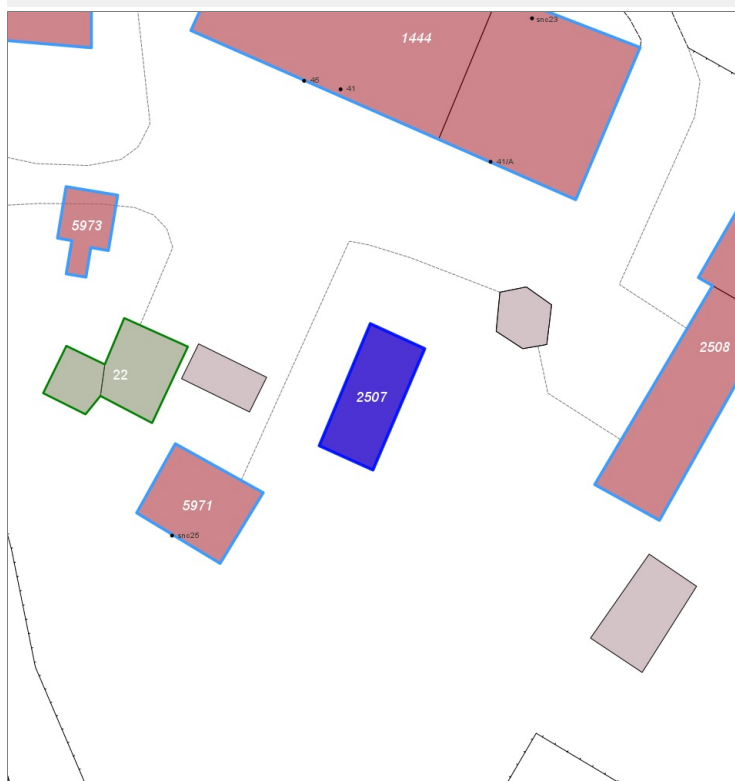
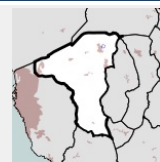


FOTO n° 3904 (edificio 1444)



**Edifici associati alla Scheda:**

ID 2507



**Informazioni sulla Scheda**

- **Data rilevazione** 21/06/2022
- **Non rilevabile:** non accessibile
- **Ambito** rurale
- **Località** Vicarello
- **Tipologia insediativa** edificio isolato su lotto

**Informazioni sull'Edificio 2507**

**Unità volumetriche dell'Edificio 2507**

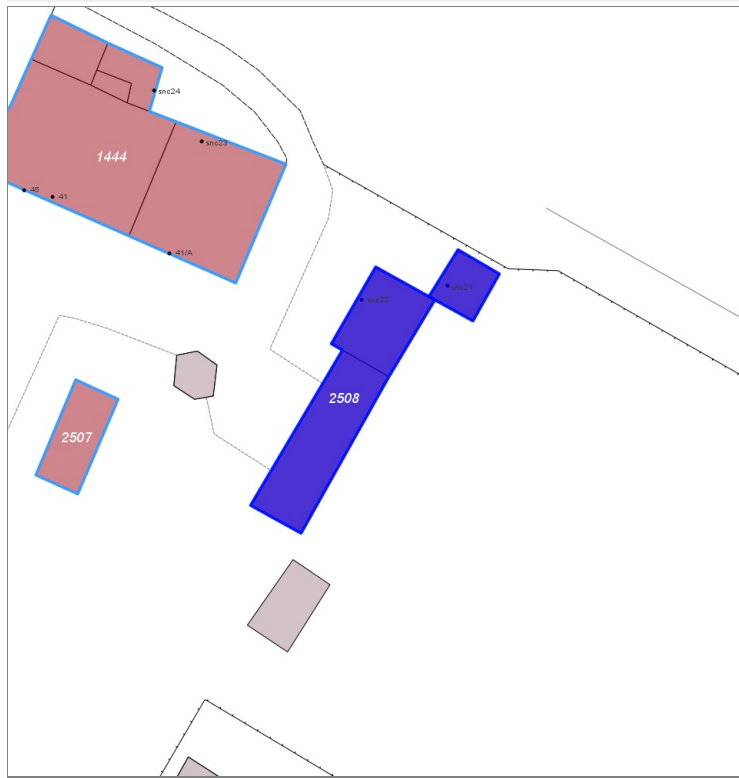
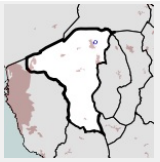
| N°   | Foglio | Particella | Superficie coperta CTR (m²) | N° piani | Piani interrati | Mansarda |
|------|--------|------------|-----------------------------|----------|-----------------|----------|
| 7680 | 22     | 795        | 32.43                       |          |                 |          |

**Funzioni d'uso**

- **Usò prevalente:**
- **Usi standard:**
- **Usi presenti:** residenza

**Edifici associati alla Scheda:**

ID 2508 | ID 5114



**Informazioni sulla Scheda**

- **Data rilevazione** 21/06/2022
- **Non rilevabile:** non accessibile
- **Ambito** rurale
- **Località** Vicarello
- **Tipologia insediativa** edificio isolato su lotto

**Informazioni sull'Edificio 2508**

**Unità volumetriche dell'Edificio 2508**

| N°   | Foglio | Particella | Superficie coperta CTR (m²) | N° piani | Piani interrati | Mansarda |
|------|--------|------------|-----------------------------|----------|-----------------|----------|
| 1842 | 22     | 795        | 40.52                       |          |                 |          |
| 1852 | 22     | 795        | 67.9                        |          |                 |          |

**Funzioni d'uso**

- **Usi prevalente:**
- **Usi standard:**
- **Usi presenti:** residenza

**Informazioni sull'Edificio 5114**

**Unità volumetriche dell'Edificio 5114**

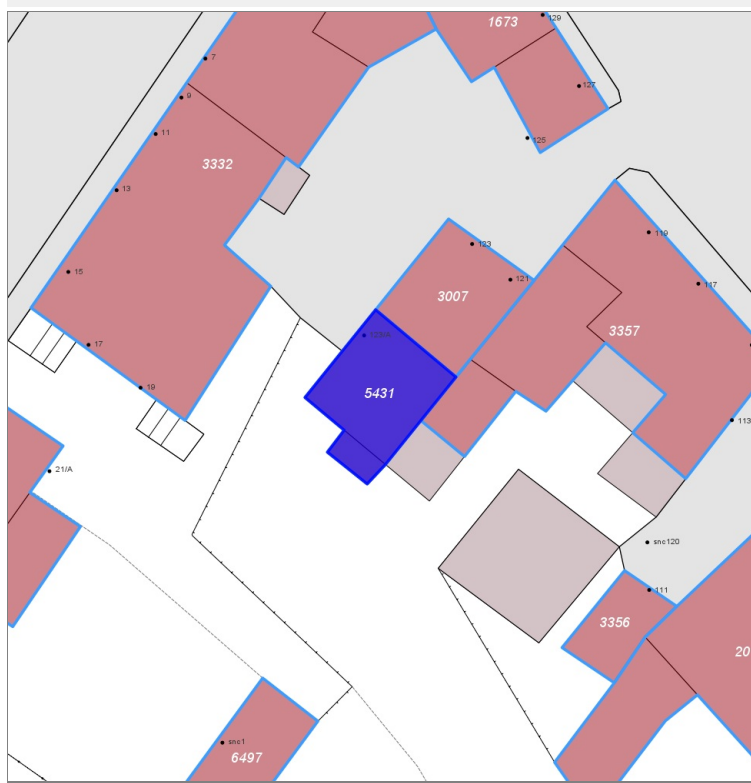
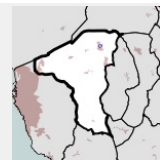
| N°   | Foglio | Particella | Superficie coperta CTR (m²) | N° piani | Piani interrati | Mansarda |
|------|--------|------------|-----------------------------|----------|-----------------|----------|
| 1841 | 22     | 1758       | 18.2                        |          |                 |          |

**Funzioni d'uso**

- **Usi prevalente:**
- **Usi standard:**
- **Usi presenti:** altro

**Edifici associati alla Scheda:**

ID 5431



**Informazioni sulla Scheda**

- **Data rilevazione** 21/06/2022
- **Non rilevabile:** non accessibile
- **Ambito rurale**
- **Località** Vicarello
- **Tipologia insediativa** non classificabile

**Informazioni sull'Edificio 5431**

**Unità volumetriche dell'Edificio 5431**

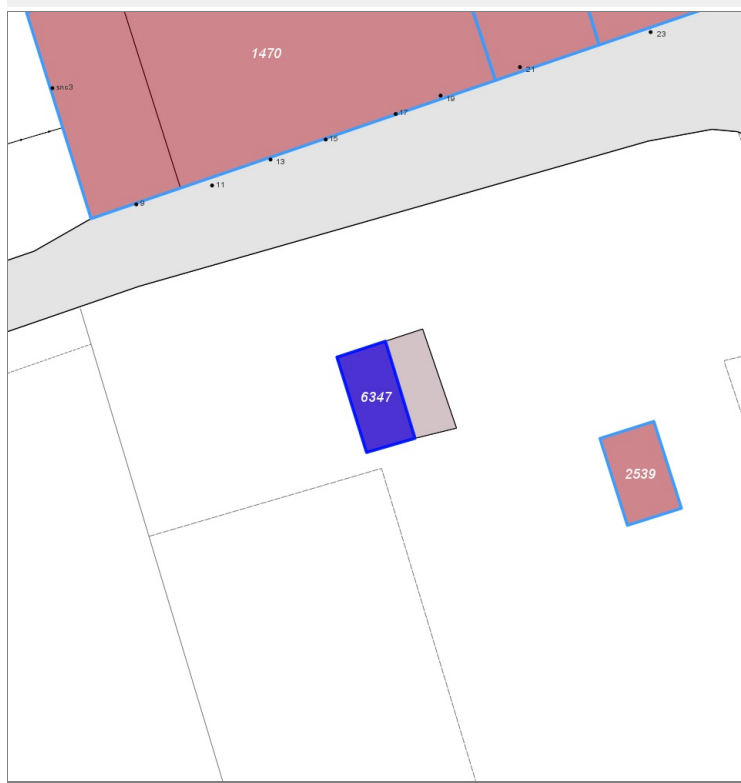
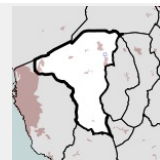
| N°   | Foglio | Particella | Superficie coperta CTR (m²) | N° piani | Piani interrati | Mansarda |
|------|--------|------------|-----------------------------|----------|-----------------|----------|
| 2076 | 22     | 135        | 53.46                       |          |                 |          |
| 2095 | 22     | 135        | 6.43                        |          |                 |          |

**Funzioni d'uso**

- **Usò prevalente:**
- **Usi standard:**
- **Usi presenti:** artigianato

**Edifici associati alla Scheda:**

ID 6347



**Informazioni sulla Scheda**

- **Data rilevazione** 21/06/2022
- **Ambito** rurale
- **Località** Vicarello
- **Tipologia insediativa** edificio isolato su lotto

**Informazioni sull'Edificio 6347**

**Unità volumetriche dell'Edificio 6347**

| N°   | Foglio | Particella | Superficie coperta CTR (m²) | N° piani | Piani interrati | Mansarda |
|------|--------|------------|-----------------------------|----------|-----------------|----------|
| 3237 | 50     | 39         | 18,92                       |          |                 |          |

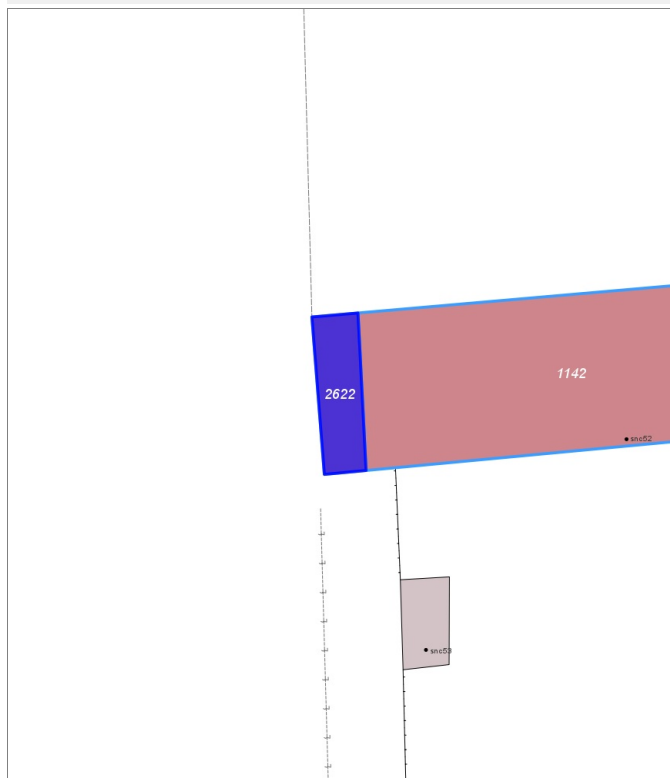
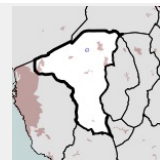
**Funzioni d'uso**

- **Usò prevalente:**
- **Usi standard:** agricolturale
- **Usi presenti:** residenza

**Tipologia edilizia**  
**annesso (generico)**

**Edifici associati alla Scheda:**

ID 2622



**Informazioni sulla Scheda**

- **Data rilevazione** 21/06/2022
- **Ambito** rurale
- **Località** Mortaiolo
- **Tipologia insediativa** edificio isolato su lotto

**Informazioni sull'Edificio 2622**

**Unità volumetriche dell'Edificio 2622**

| N°    | Foglio | Particella | Superficie coperta CTR (m <sup>2</sup> ) | N° piani | Piani interrati | Mansarda |
|-------|--------|------------|--|----------|-----------------|----------|
| 12775 | 17     | 349        | 30.15                                    |          |                 |          |

**Funzioni d'uso**

- **Usò prevalente:**
- **Usi standard:** agricolturale
- **Usi presenti:** produttivo agricolo

**Tipologia edilizia**

**edificio specialistico (generico)**

**Rilievi fotografici**

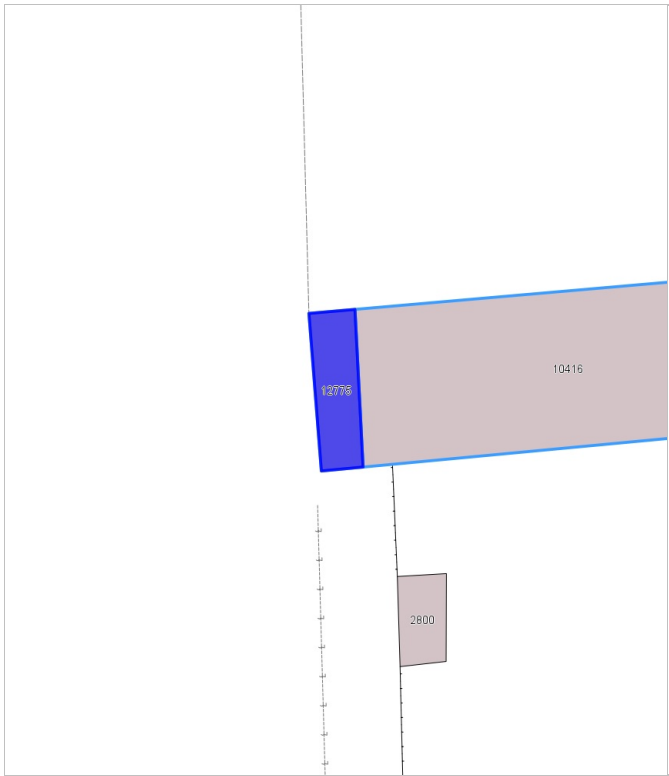
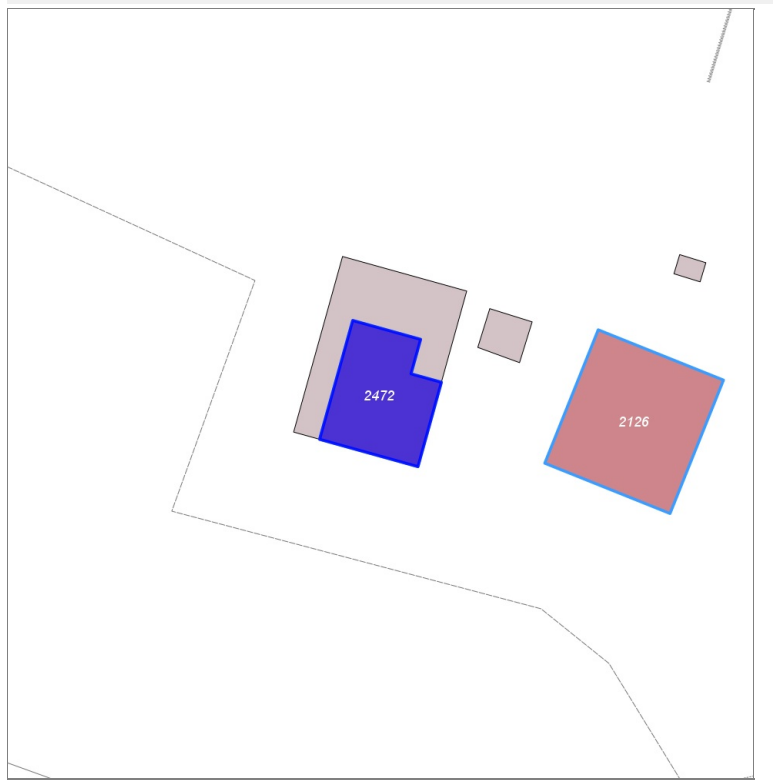
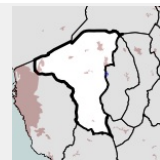


FOTO n° 5364 (edificio 2622)



## Edifici associati alla Scheda:

ID 2472



## Informazioni sulla Scheda

- **Data rilevazione** 21/06/2022
- **Ambito** rurale
- **Località** Collesalvetti
- **Tipologia insediativa** edificio isolato su lotto

## Informazioni sull'Edificio 2472

### Unità volumetriche dell'Edificio 2472

| N°    | Foglio | Particella | Superficie coperta CTR (m <sup>2</sup> ) | N° piani | Piani interrati | Mansarda |
|-------|--------|------------|--|----------|-----------------|----------|
| 14347 | 67     | 48         | 47.24                                    |          |                 |          |

### Funzioni d'uso

- **Usi prevalente:**
- **Usi standard:**
- **Usi presenti:** industria

## Rilievi fotografici

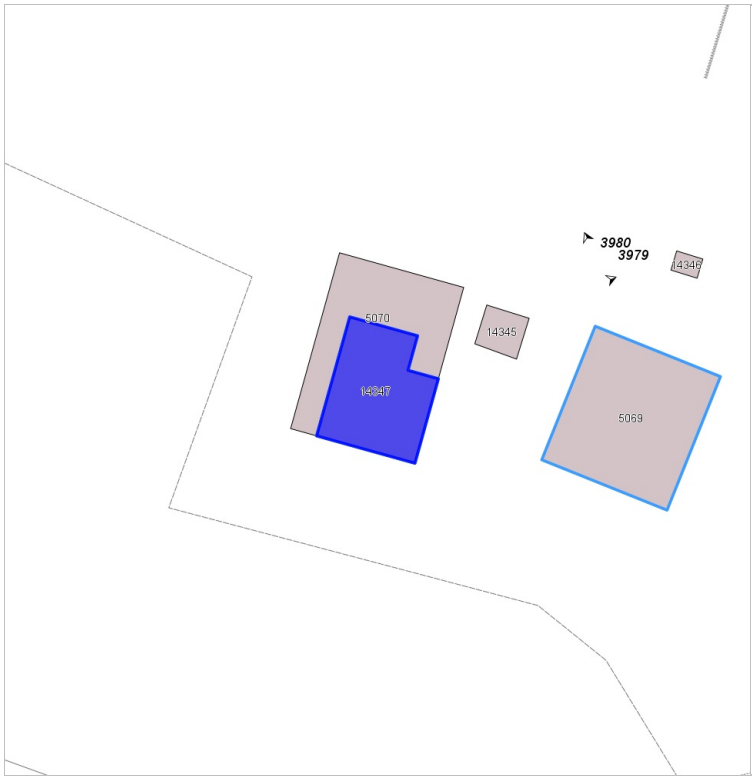


FOTO n° 3979 (edificio 2472)

