

Gruppo di lavoro

Sindaco

Adelio Antolini fino al 24 giugno 2024

Assessore all'urbanistica

Mila Giommetti fino al 24 giugno 2024

Sindaco e assessore all'urbanistica

Sara Paoli dal 25 giugno 2024

Progettista

Dirigente e Responsabile del Procedimento

Leonardo Zinna

Ufficio di piano

Federica Tani, Francesca Guerrazzi

Servizio edilizia privata e SUAP

Claudio Belcari (fino al 6/10/2023)

Sandro Lischi (dal 7/10/2023)

Anna Guerriero (dal 4/06/2024)

Garante dell'informazione e della partecipazione

Annamaria Sinno (fino al 17/04/2023)

Francesca Guerrazzi (dal 18/04/2023)

Co - progettista

Chiara Nostrato

Collaborazione al progetto urbanistico

Benedetta Biaggini

Collaboratori aspetti grafici e rilievi p.e.e.

Giulia D'Ercole, Giovanna Montoro, Marco Lischi

Aspetti geologici e sismici

Federica Tani

Aspetti idraulici

PR.I.MA. INGEGNERIA STP - Nicola Buchignani

Valutazione ambientale strategica e

Valutazione di incidenza ambientale

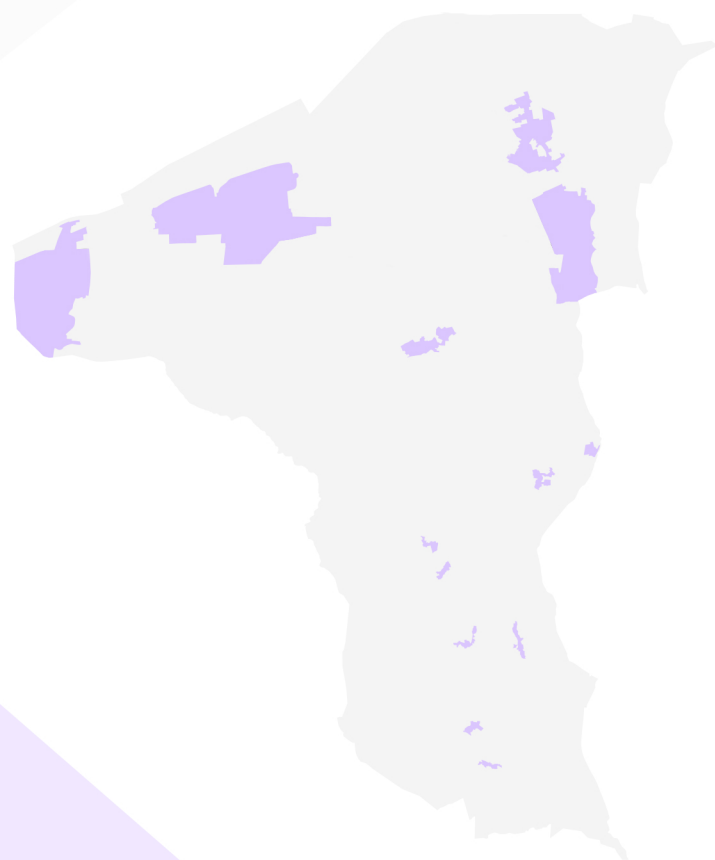
Andrea Giraldi

Aspetti cartografici e Database Geografico

LDP Progetti GIS srl

Aspetti partecipativi

SIMURG RICERCHE - Claudia Casini



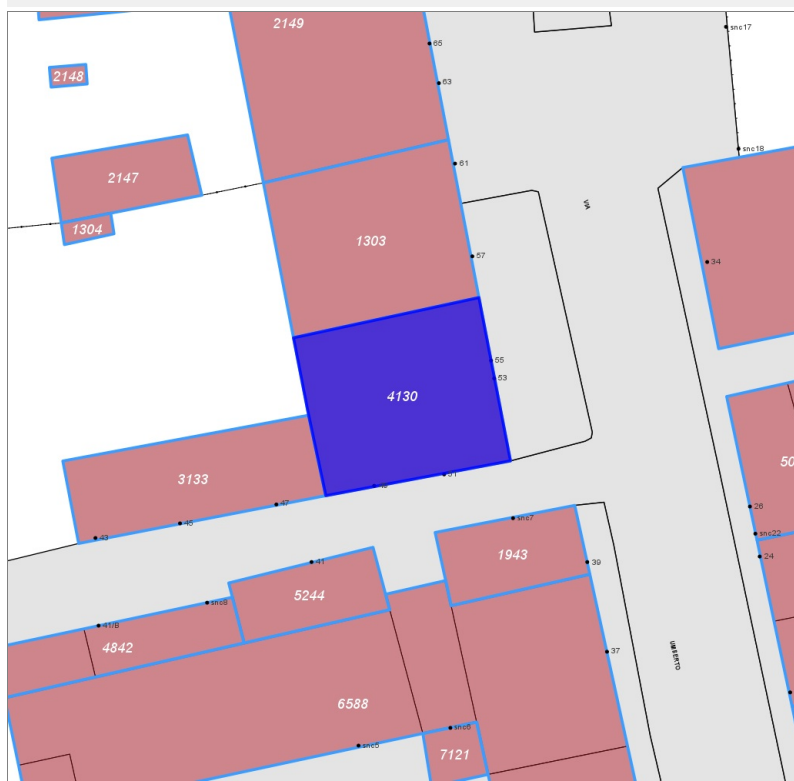
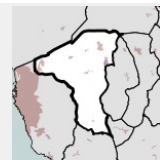
QC02 - Patrimonio edilizio soggetto a schedatura (rilievi 2021-2022)

ottobre 2025

(da scheda n.2.201 a n.2.300)

Edifici associati alla Scheda:

ID 4130



Informazioni sulla Scheda

- **Data rilevazione** 23/05/2022
- **Ambito** urbano
- **Località** Collesalveti
- **Tipologia insediativa** lineare lungo strada

Informazioni sull'Edificio 4130

Unità volumetriche dell'Edificio 4130

N°	Foglio	Particella	Superficie coperta CTR (m²)	N° piani	Piani interrati	Mansarda
6200	52	171	152.13			

Funzioni d'uso

- **Usò prevalente:**
- **Usi standard:** residenziale
- **Usi presenti:** residenza

Tipologia edilizia
edificio a schiera

Rilievi fotografici

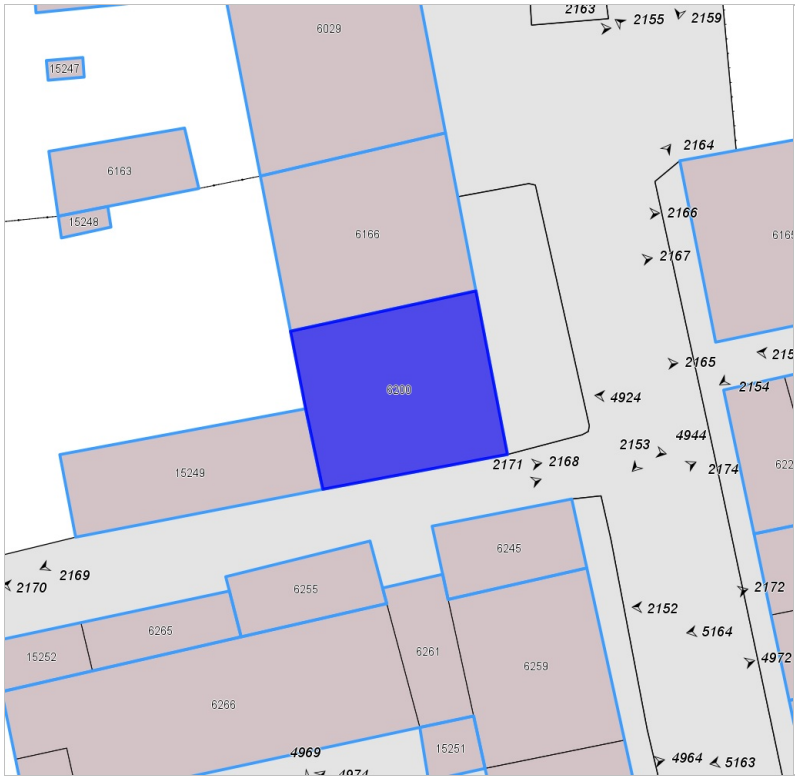


FOTO n° 2165 (edificio 4130)

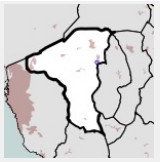


FOTO n° 4944 (edificio 4130)



Edifici associati alla Scheda:

ID 3704 | ID 3705



Informazioni sulla Scheda

- **Data rilevazione** 23/05/2022
- **Ambito** urbano
- **Località** Collesalvetti
- **Tipologia insediativa** lineare lungo strada

Informazioni sull'Edificio 3704

Unità volumetriche dell'Edificio 3704

N°	Foglio	Particella	Superficie coperta CTR (m²)	N° piani	Piani interrati	Mansarda
6959	52	347	30.17			

Funzioni d'uso

- **Usò prevalente:**
- **Usi standard:** residenziale
- **Usi presenti:** residenza

Tipologia edilizia

annesso (generico)

Informazioni sull'Edificio 3705

Unità volumetriche dell'Edificio 3705

N°	Foglio	Particella	Superficie coperta CTR (m²)	N° piani	Piani interrati	Mansarda
7009	52	347	73.57			
7010	52	347	11.38			

Funzioni d'uso

- **Usò prevalente:** residenziale
- **Usi standard:**
- **Usi presenti:** residenza

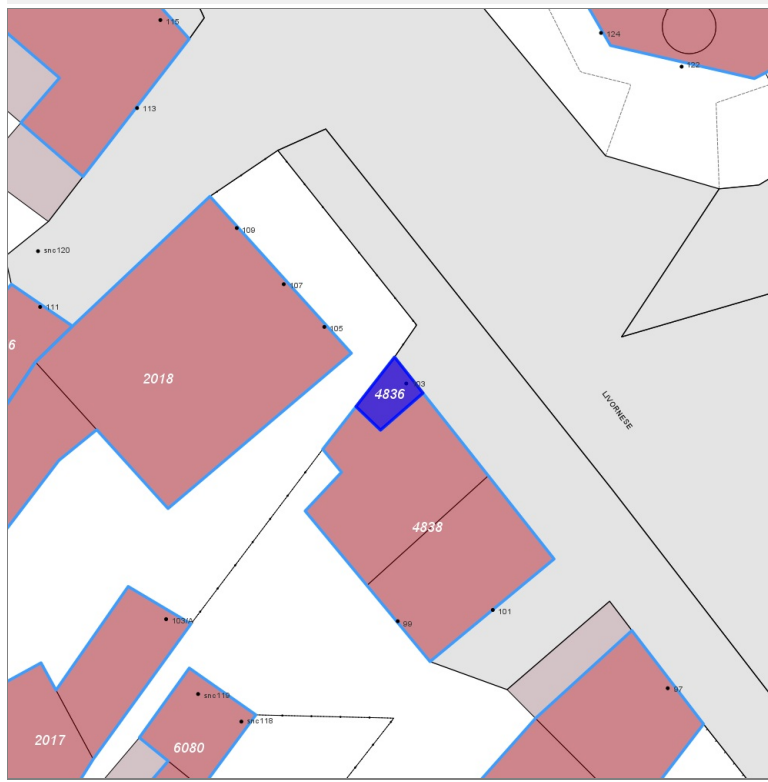
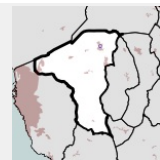
Tipologia edilizia

edificio a schiera

Rilievi fotografici

Edifici associati alla Scheda:

ID 4836



Informazioni sulla Scheda

- **Data rilevazione** 23/05/2022
- **Ambito** urbano
- **Località** Vicarello
- **Tipologia insediativa** lineare lungo strada

Informazioni sull'Edificio 4836

Unità volumetriche dell'Edificio 4836

N°	Foglio	Particella	Superficie coperta CTR (m ²)	N° piani	Piani interrati	Mansarda
13131	22	1595	7.78			

Funzioni d'uso

- **Usò prevalente:**
- **Usi standard:** residenziale
- **Usi presenti:** residenza commercio

Tipologia edilizia
edificio a schiera

Rilievi fotografici

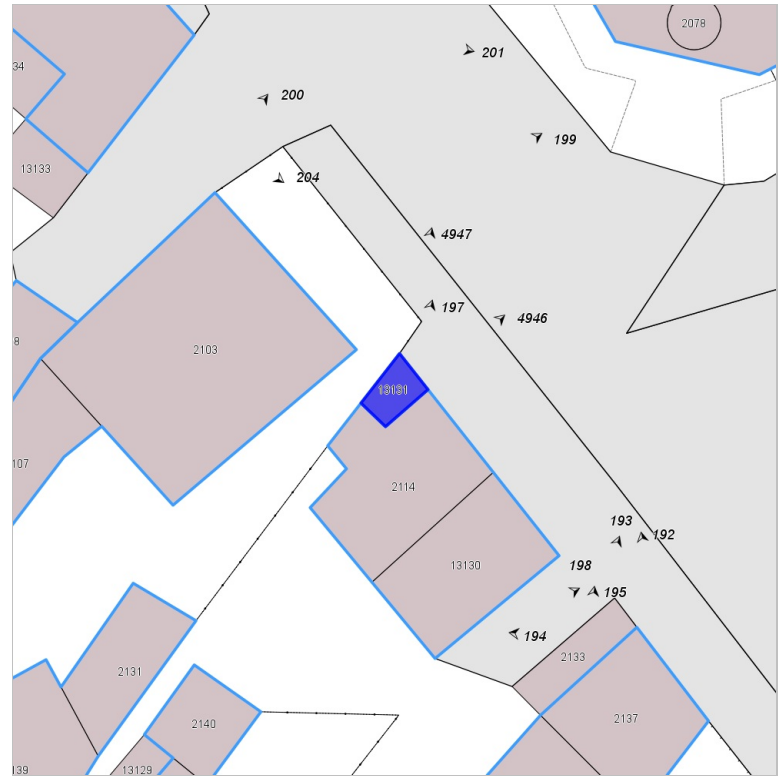


FOTO n° 4946 (edificio 4836)

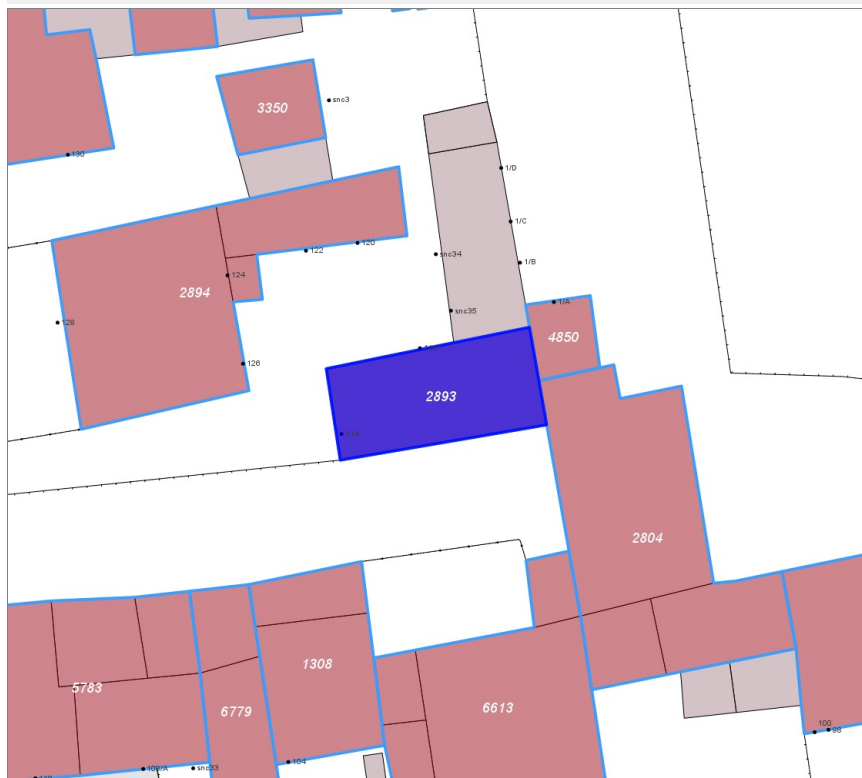
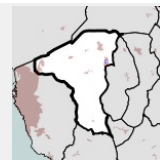


FOTO n° 4947 (edificio 4836)



Edifici associati alla Scheda:

ID 2893



Informazioni sulla Scheda

- **Data rilevazione** 25/05/2022
- **Ambito** urbano
- **Località** Collesalveti
- **Tipologia insediativa** edificio isolato su lotto

Informazioni sull'Edificio 2893

Unità volumetriche dell'Edificio 2893

N°	Foglio	Particella	Superficie coperta CTR (m²)	N° piani	Piani interrati	Mansarda
5578	52	27	78.89			

Funzioni d'uso

- **Usò prevalente:** residenziale
- **Usi standard:** residenziale
- **Usi presenti:** residenza

Tipologia edilizia

casa isolata su lotto

Rilievi fotografici



FOTO n° 4948 (edificio 2893)

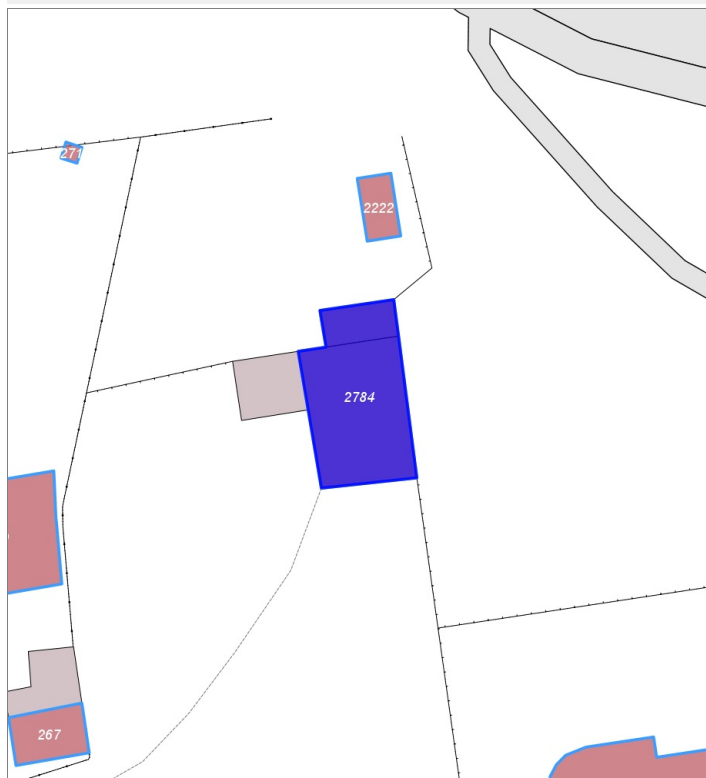
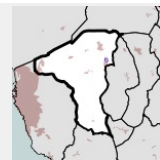


FOTO n° 4949 (edificio 2893)



Edifici associati alla Scheda:

ID 2784



Informazioni sulla Scheda

- **Data rilevazione** 27/05/2022
- **Ambito** urbano
- **Località** Collesalvetti
- **Tipologia insediativa** edificio isolato su lotto

Informazioni sull'Edificio 2784

Unità volumetriche dell'Edificio 2784

N°	Foglio	Particella	Superficie coperta CTR (m²)	N° piani	Piani interrati	Mansarda
4899	52	1022	13.01			
4904	52	1022	66.11			

Funzioni d'uso

- **Usò prevalente:**
- **Usi standard:** residenziale
- **Usi presenti:** residenza

Tipologia edilizia

casa isolata su lotto

Rilievi fotografici

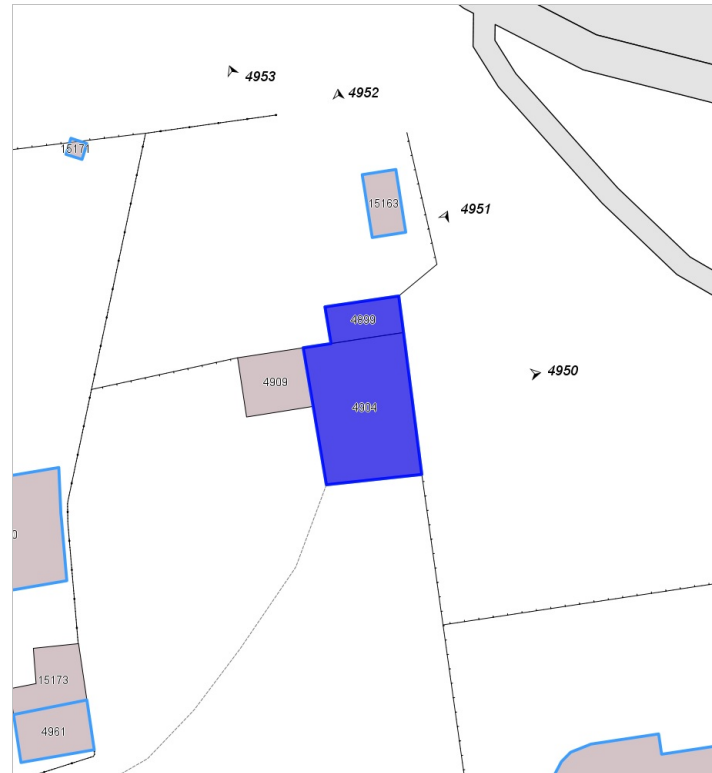


FOTO n° 4950 (edificio 2784)



FOTO n° 4951 (edificio 2784)



FOTO n° 4952 (edificio 2784)

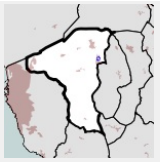


FOTO n° 4953 (edificio 2784)



Edifici associati alla Scheda:

ID 3370 | ID 3371 |



Informazioni sulla Scheda

- **Data rilevazione** 27/05/2022
- **Ambito** urbano
- **Località** Collesalvetti
- **Tipologia insediativa** edificio isolato su lotto
- **Note**
Purtroppo l'edificio è recintato e presenta delle grandi alberature che impediscono la visuale.

Informazioni sull'Edificio 3370

Unità volumetriche dell'Edificio 3370

N°	Foglio	Particella	Superficie coperta CTR (m ²)	N° piani	Piani interrati	Mansarda
5325	52	9	136.51			

Funzioni d'uso

- **Usò prevalente:** residenziale
- **Usi standard:**
- **Usi presenti:** residenza

Tipologia edilizia
villa

Informazioni sull'Edificio 3371

Unità volumetriche dell'Edificio 3371

N°	Foglio	Particella	Superficie coperta CTR (m ²)	N° piani	Piani interrati	Mansarda
5311	52	9	40.71			
15166			5.56			
15167	52	9	33.44			

Funzioni d'uso

- **Usò prevalente:**
- **Usi standard:**
- **Usi presenti:** residenza

Rilievi fotografici



FOTO n° 4956 (edificio 3370)



FOTO n° 2078 (edificio 3370)



FOTO n° 4955 (edificio 3370)



Edifici associati alla Scheda:

ID 2783 | ID 6770



Informazioni sulla Scheda

- **Data rilevazione** 27/05/2022
- **Ambito** urbano
- **Località** Collesalveti
- **Tipologia insediativa** edificio isolato su lotto

Informazioni sull'Edificio 2783

Unità volumetriche dell'Edificio 2783

N°	Foglio	Particella	Superficie coperta CTR (m²)	N° piani	Piani interrati	Mansarda
4980	52	1022	173.47			

Funzioni d'uso

- **Usò prevalente:** residenziale
- **Usi standard:** residenziale
- **Usi presenti:** residenza

Tipologia edilizia

casa isolata su lotto

Informazioni sull'Edificio 6770

Unità volumetriche dell'Edificio 6770

N°	Foglio	Particella	Superficie coperta CTR (m²)	N° piani	Piani interrati	Mansarda
4977	52	616	42.36			
4998	52	615	45.16			

Funzioni d'uso

- **Usò prevalente:**
- **Usi standard:** residenziale
- **Usi presenti:** residenza

Tipologia edilizia

annesso (generico)

Rilievi fotografici



FOTO n° 4958 (edificio 2783)



FOTO n° 2074 (edificio 2783)

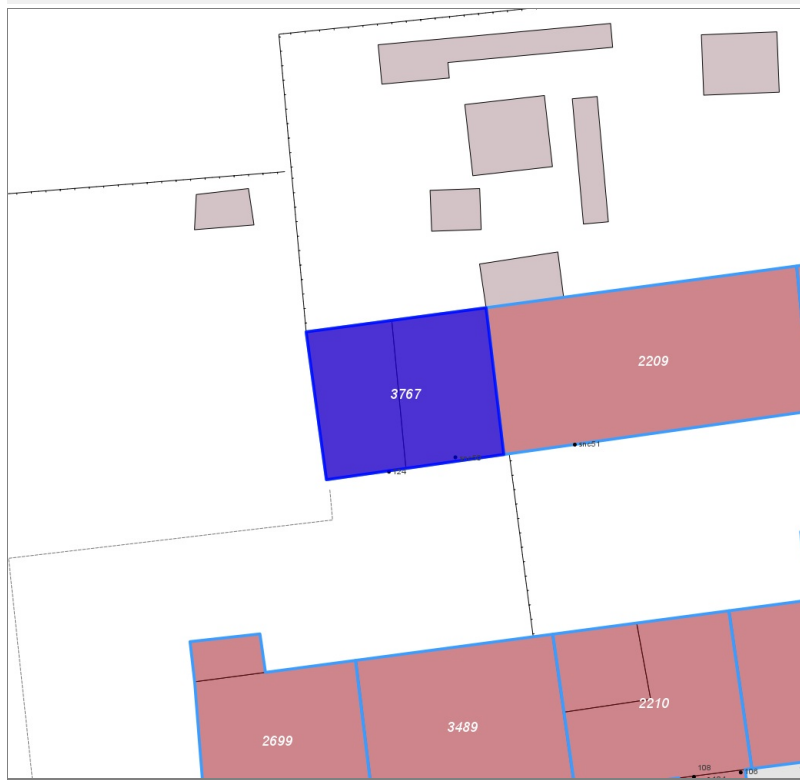
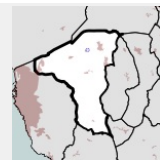


FOTO n° 4954 (edificio 6770)



Edifici associati alla Scheda:

ID 3767



Informazioni sulla Scheda

- **Data rilevazione** 27/05/2022
- **Ambito** rurale
- **Località** Mortaiolo
- **Tipologia insediativa** non classificabile

Informazioni sull'Edificio 3767

Unità volumetriche dell'Edificio 3767

N°	Foglio	Particella	Superficie coperta CTR (m ²)	N° piani	Piani interrati	Mansarda
12772	17	362	55.8			
12773	17	346	64.66			

Funzioni d'uso

- **Usi prevalente:**
- **Usi standard:** residenziale
- **Usi presenti:** altro

Tipologia edilizia
edificio a schiera

Rilievi fotografici

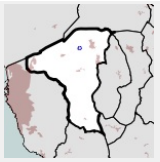


FOTO n° 4959 (edificio 3767)



Edifici associati alla Scheda:

ID 2209 | ID 2210



Informazioni sulla Scheda

- **Data rilevazione** 27/05/2022
- **Ambito** rurale
- **Località** Mortaiolo
- **Tipologia insediativa** lineare lungo strada

Informazioni sull'Edificio 2209

Unità volumetriche dell'Edificio 2209

N°	Foglio	Particella	Superficie coperta CTR (m ²)	N° piani	Piani interrati	Mansarda
2775	17	40	205.85			

Funzioni d'uso

- **Usò prevalente:**
- **Usi standard:** residenziale
- **Usi presenti:** residenza

Tipologia edilizia

annesso (generico)

Informazioni sull'Edificio 2210

Unità volumetriche dell'Edificio 2210

N°	Foglio	Particella	Superficie coperta CTR (m ²)	N° piani	Piani interrati	Mansarda
2826	17	40	30.28			
10432			4.45			
12767	17	40	96.94			

Funzioni d'uso

- **Usò prevalente:**
- **Usi standard:** residenziale
- **Usi presenti:** residenza

Tipologia edilizia

edificio a schiera

Rilievi fotografici



FOTO n° 4960 (edificio 2209)




FOTO n° 4961 (edificio 2210)

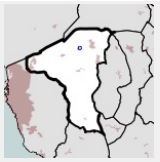


FOTO n° 4962 (edificio 2210)



Edifici associati alla Scheda:

ID 2050 | ID 2051 |



Informazioni sulla Scheda

- **Data rilevazione** 27/05/2022
- **Ambito** rurale
- **Località** Mortaiolo
- **Tipologia insediativa** lineare lungo strada

Informazioni sull'Edificio 2050

Unità volumetriche dell'Edificio 2050

N°	Foglio	Particella	Superficie coperta CTR (m ²)	N° piani	Piani interrati	Mansarda
2783	17	41	16.23			
12771	17	358	29.69			
12774	17	41	158.69			

Funzioni d'uso

- **Usò prevalente:**
- **Usi standard:** residenziale
- **Usi presenti:** residenza

Tipologia edilizia

annesso (generico)

Informazioni sull'Edificio 2051

Unità volumetriche dell'Edificio 2051

N°	Foglio	Particella	Superficie coperta CTR (m ²)	N° piani	Piani interrati	Mansarda
2805	17	41	13.91			
2806	17	41	26.84			
2808	17	41	10.54			
2810	17	41	12.06			
2813	17	41	284.29			

Funzioni d'uso

- **Usò prevalente:** residenziale
- **Usi standard:**
- **Usi presenti:** residenza

Tipologia edilizia

edificio a schiera

Rilievi fotografici



FOTO n° 4963 (edificio 2050)



FOTO n° 656 (edificio 2051)

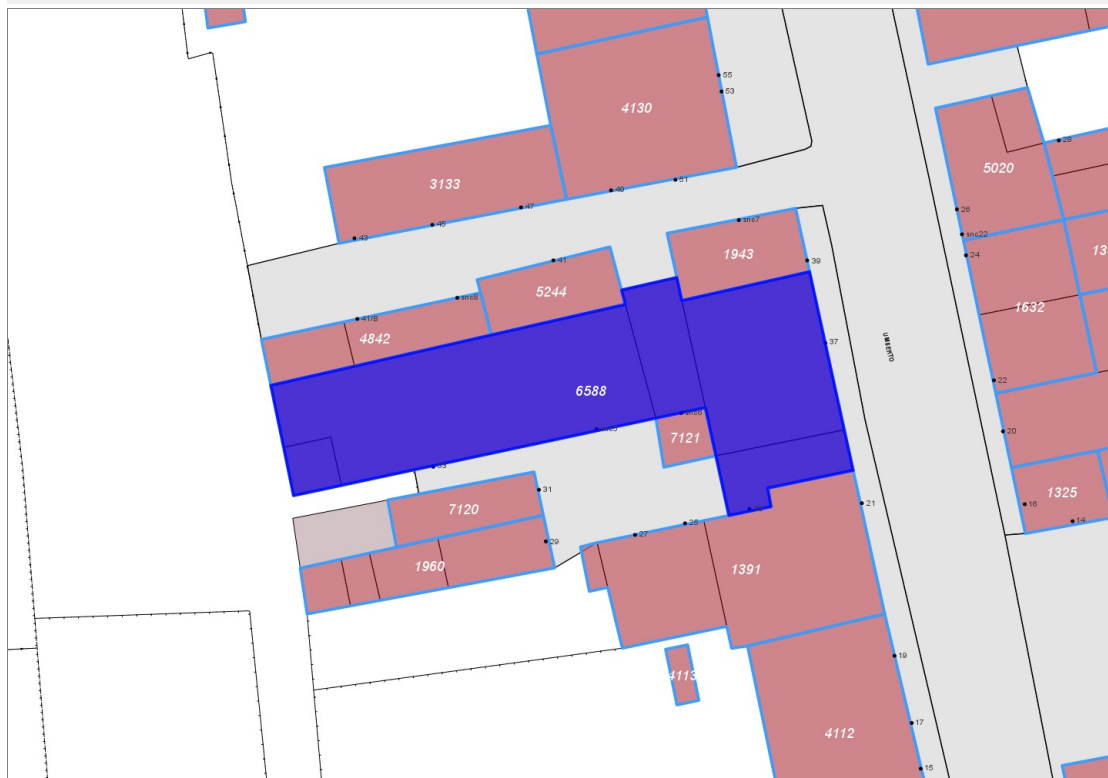
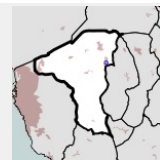


FOTO n° 655 (edificio 2051)



Edifici associati alla Scheda:

ID 6588



Informazioni sulla Scheda

- **Data rilevazione** 27/05/2022
- **Ambito** urbano
- **Località** Collesalvetti
- **Tipologia insediativa** lineare lungo strada

Informazioni sull'Edificio 6588

Unità volumetriche dell'Edificio 6588

N°	Foglio	Particella	Superficie coperta CTR (m ²)	N° piani	Piani interrati	Mansarda
6259	52	1028	121.82			
6261	52	1028	41.34			
6266	52	1028	231.14			
6292	52	1028	13.89			
10008	52	1028	36.56			

Funzioni d'uso

- **Usò prevalente:** direzionale e di servizio
- **Usi standard:**
- **Usi presenti:** servizi

Tipologia edilizia
palazzo storico

Rilievi fotografici

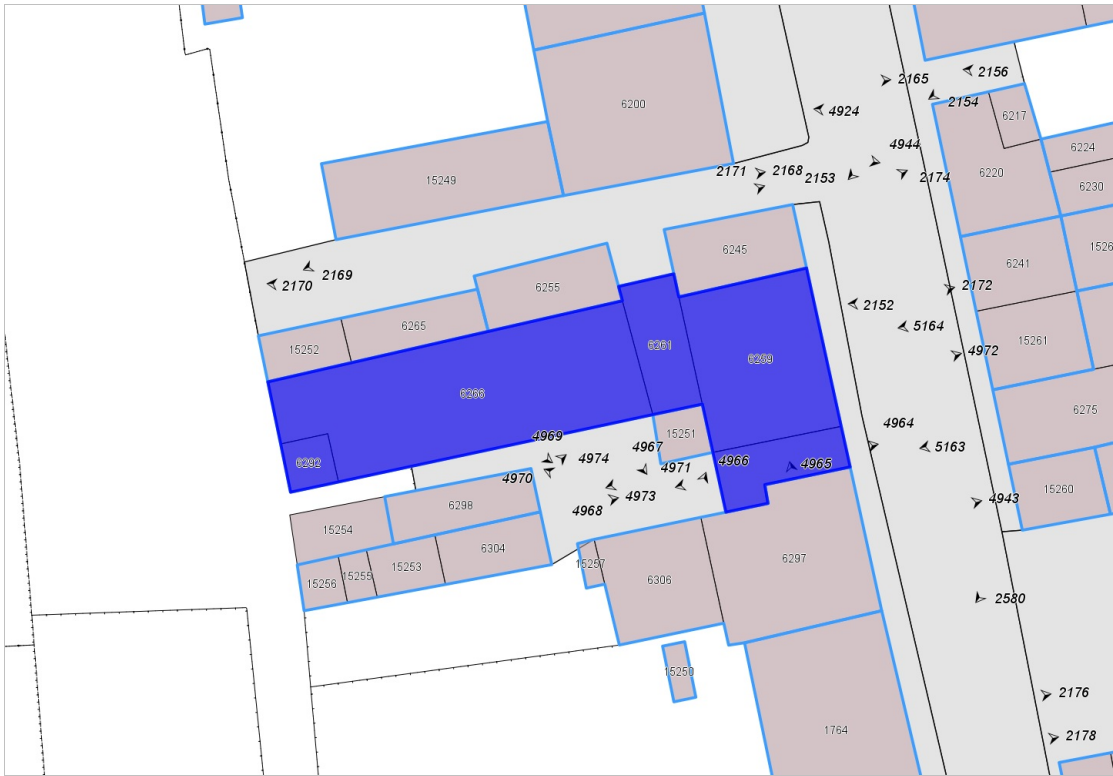


FOTO n° 2172 (edificio 6588)



FOTO n° 4964 (edificio 6588)



FOTO n° 4967 (edificio 6588)



FOTO n° 4968 (edificio 6588)



FOTO n° 4969 (edificio 6588)



FOTO n° 4971 (edificio 6588)

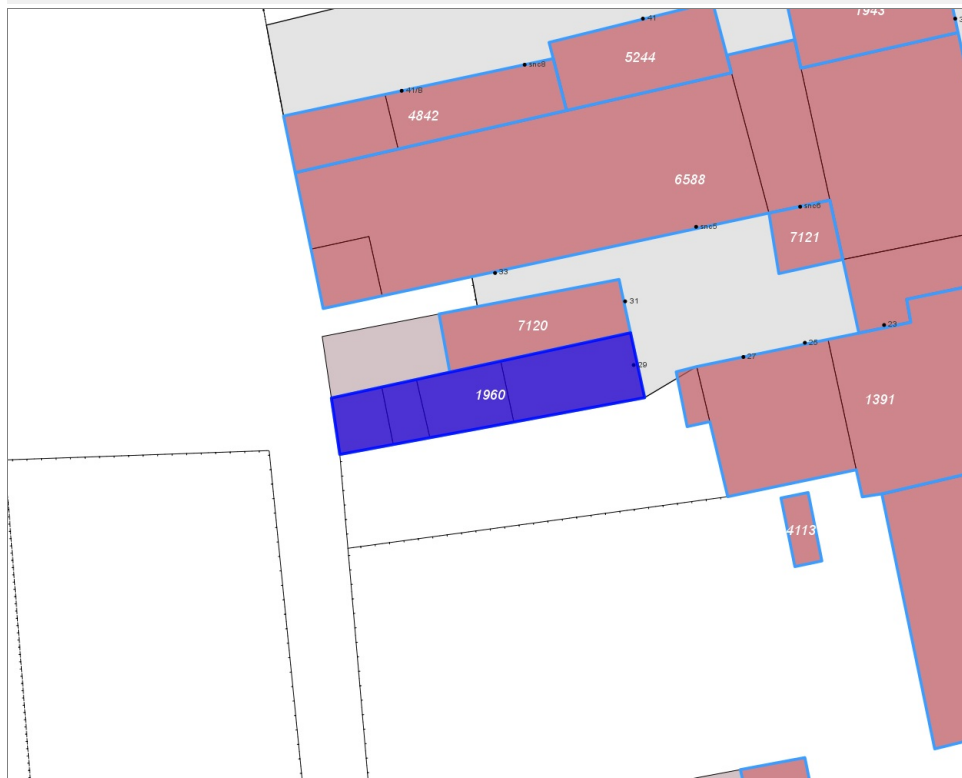
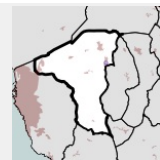


FOTO n° 4972 (edificio 6588)



Edifici associati alla Scheda:

ID 1960



Informazioni sulla Scheda

- **Data rilevazione** 27/05/2022
- **Ambito** urbano
- **Località** Collesalvetti
- **Tipologia insediativa** edificio isolato su lotto

Informazioni sull'Edificio 1960

Unità volumetriche dell'Edificio 1960

N°	Foglio	Particella	Superficie coperta CTR (m ²)	N° piani	Piani interrati	Mansarda
6304	52	182	32.72			
15253	52	181	20.03			
15255	52	180	8.21			
15256			11.71			

Funzioni d'uso

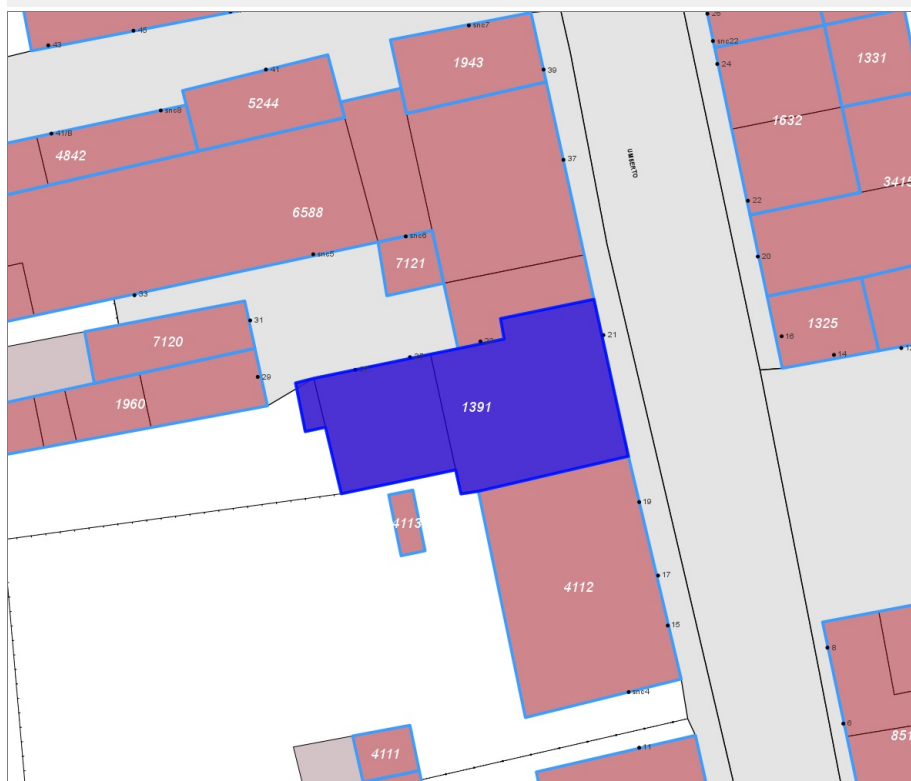
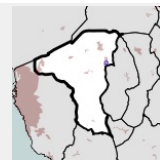
- **Usò prevalente:** residenziale
- **Usi standard:**
- **Usi presenti:** residenza

Tipologia edilizia
edificio a schiera

Rilievi fotografici

Edifici associati alla Scheda:

ID 1391



Informazioni sulla Scheda

- **Data rilevazione** 27/05/2022
- **Ambito urbano**
- **Località** Collesalveti
- **Tipologia insediativa** lineare lungo strada

Informazioni sull'Edificio 1391

Unità volumetriche dell'Edificio 1391

N°	Foglio	Particella	Superficie coperta CTR (m ²)	N° piani	Piani interrati	Mansarda
6297	52	185	127.8			
6306	52	185	67.75			
15257	52	184	4.77			

Funzioni d'uso

- **Usi prevalenti:** residenziale
- **Usi standard:**
- **Usi presenti:** residenza

Tipologia edilizia
edificio a schiera

Rilievi fotografici



FOTO n° 4943 (edificio 1391)



FOTO n° 4965 (edificio 1391)



FOTO n° 4966 (edificio 1391)

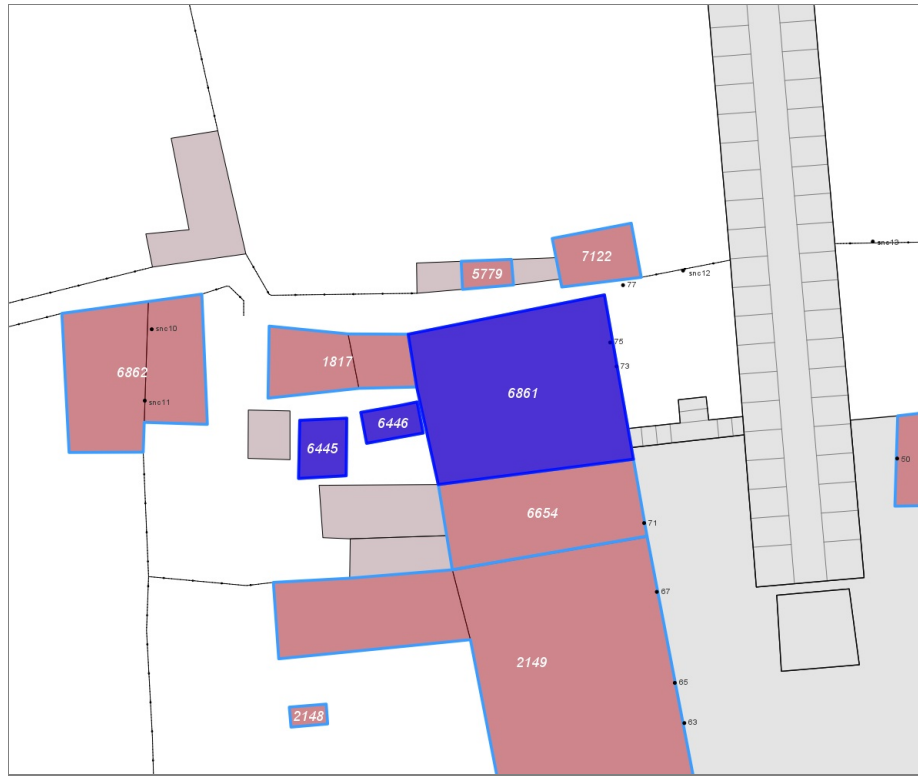
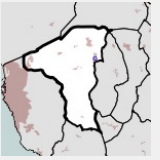


FOTO n° 4970 (edificio 1391)



Edifici associati alla Scheda:

ID 6445 | ID 6446 | ID 6861



Informazioni sulla Scheda

- **Data rilevazione** 27/05/2022
- **Ambito** urbano
- **Località** Collesalvetti
- **Tipologia insediativa** lineare lungo strada

Informazioni sull'Edificio 6445

Unità volumetriche dell'Edificio 6445

N°	Foglio	Particella	Superficie coperta CTR (m ²)	N° piani	Piani interrati	Mansarda
6007	52	152	13.07			

Funzioni d'uso

- **Usi standard:** residenziale
- **Usi presenti:** residenza

Tipologia edilizia

annesso (generico)

Informazioni sull'Edificio 6446

Unità volumetriche dell'Edificio 6446

N°	Foglio	Particella	Superficie coperta CTR (m ²)	N° piani	Piani interrati	Mansarda
15245	52	152	8.61			

Funzioni d'uso

- **Usi standard:** residenziale
- **Usi presenti:** residenza

Tipologia edilizia

annesso (generico)

Informazioni sull'Edificio 6861

Unità volumetriche dell'Edificio 6861

N°	Foglio	Particella	Superficie coperta CTR (m ²)	N° piani	Piani interrati	Mansarda
5981			152.36			

Funzioni d'uso

- **Usi standard:** residenziale

Tipologia edilizia

edificio a schiera

- Usi standard: residenziale
- Usi presenti:

Rilievi fotografici



FOTO n° 2161 (edificio 6861)



FOTO n° 2243 (edificio 6861)



FOTO n° 4975 (edificio 6861)



FOTO n° 4976 (edificio 6861)

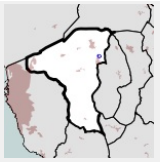


Edifici associati alla Scheda:

ID 2356

Edificati Minori associati alla Scheda:

ID 56



Informazioni sulla Scheda

- **Data rilevazione** 27/05/2022
- **Ambito** rurale
- **Località** Collesalvetti
- **Denominazione** Via del Valico a Pisa
- **Tipologia insediativa** casa colonica/aggregato di case coloniche

Informazioni sull'Edificio 2356

Unità volumetriche dell'Edificio 2356

N°	Foglio	Particella	Superficie coperta CTR (m ²)	N° piani	Piani interrati	Mansarda
457	51	33	235.25			
459	51	33	15.17			
10679	51	33	50.95			

Funzioni d'uso

- **Usò prevalente:** residenziale
- **Usi standard:** residenziale
- **Usi presenti:** residenza

Tipologia edilizia

palazzo storico

Informazioni sull'Edificato Minore 56

Unità volumetriche dell'Edificato Minore 56

N°	Foglio	Particella	Superficie coperta CTR (m ²)	N° piani	Piani interrati	Mansarda
10675			67.48			

Tipo

baracca, manufatto precario

Rilievi fotografici



FOTO n° 4982 (edificio 2356)



FOTO n° 2441 (edificio 2356)



FOTO n° 2442 (edificio 2356)



FOTO n° 4981 (edificio 2356)



FOTO n° 4994 (edificio 2356)



FOTO n° 4995 (edificio 2356)



FOTO n° 4996 (edificio 2356)

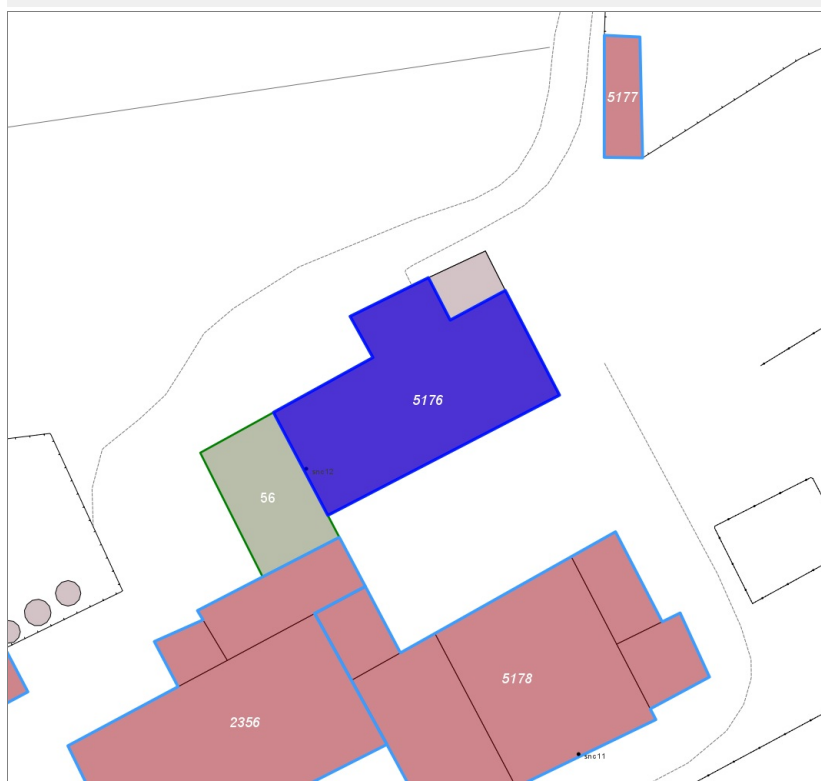
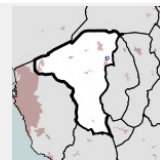


FOTO n° 4997 (edificato minore 56)



Edifici associati alla Scheda:

ID 5176



Informazioni sulla Scheda

- **Data rilevazione** 27/05/2022
- **Ambito** rurale
- **Località** Collesalvetti
- **Denominazione** Via del Valico a Pisa
- **Tipologia insediativa** edificio isolato su lotto

Informazioni sull'Edificio 5176

Unità volumetriche dell'Edificio 5176

N°	Foglio	Particella	Superficie coperta CTR (m ²)	N° piani	Piani interrati	Mansarda
4355	51	222	197.93			

Funzioni d'uso

- **Usò prevalente:**
- **Usi standard:** residenziale
- **Usi presenti:** residenza

Tipologia edilizia

casa isolata su lotto

Rilievi fotografici

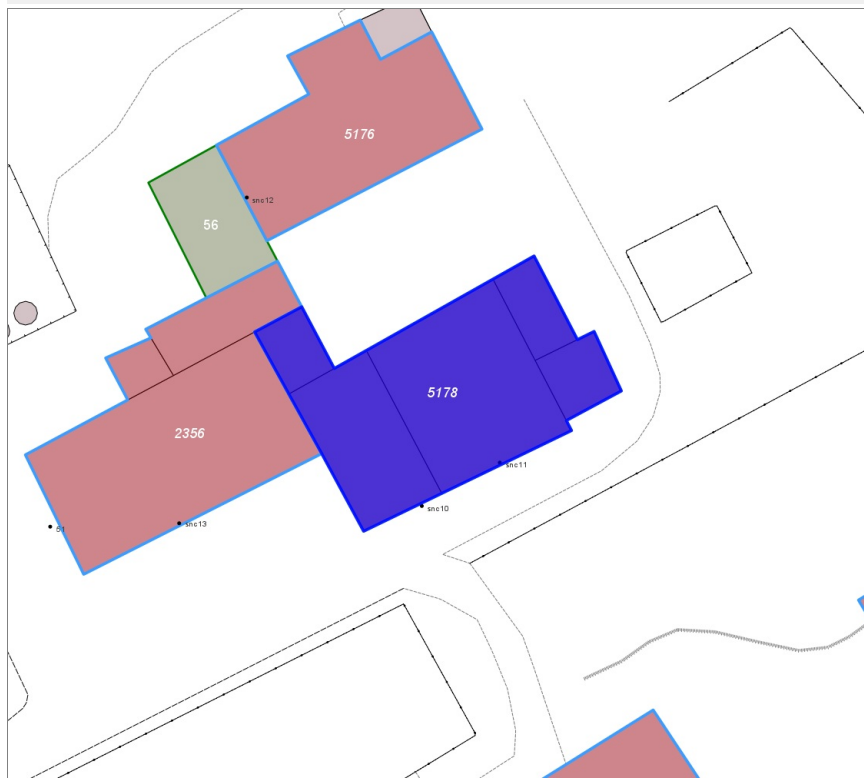
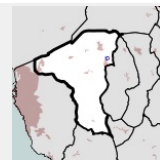


FOTO n° 4986 (edificio 5176)



Edifici associati alla Scheda:

ID 5178



Informazioni sulla Scheda

- **Data rilevazione** 27/05/2022
- **Ambito** rurale
- **Località** Collesalvetti
- **Denominazione** Via del Valico a Pisa
- **Tipologia insediativa** casa colonica/aggregato di case coloniche

Informazioni sull'Edificio 5178

Unità volumetriche dell'Edificio 5178

N°	Foglio	Particella	Superficie coperta CTR (m ²)	N° piani	Piani interrati	Mansarda
461	51	222	91.6			
4419	51	222	157.9			
4428	51	222	24.39			
4438	51	222	28.01			
12656	51	222	28.77			

Funzioni d'uso

- **Usi prevalente:**
- **Usi standard:**
- **Usi presenti:** residenza

Tipologia edilizia
edificio a schiera

Rilievi fotografici



FOTO n° 4983 (edificio 5178)



FOTO n° 4984 (edificio 5178)



FOTO n° 4985 (edificio 5178)



FOTO n° 4987 (edificio 5178)



FOTO n° 4988 (edificio 5178)

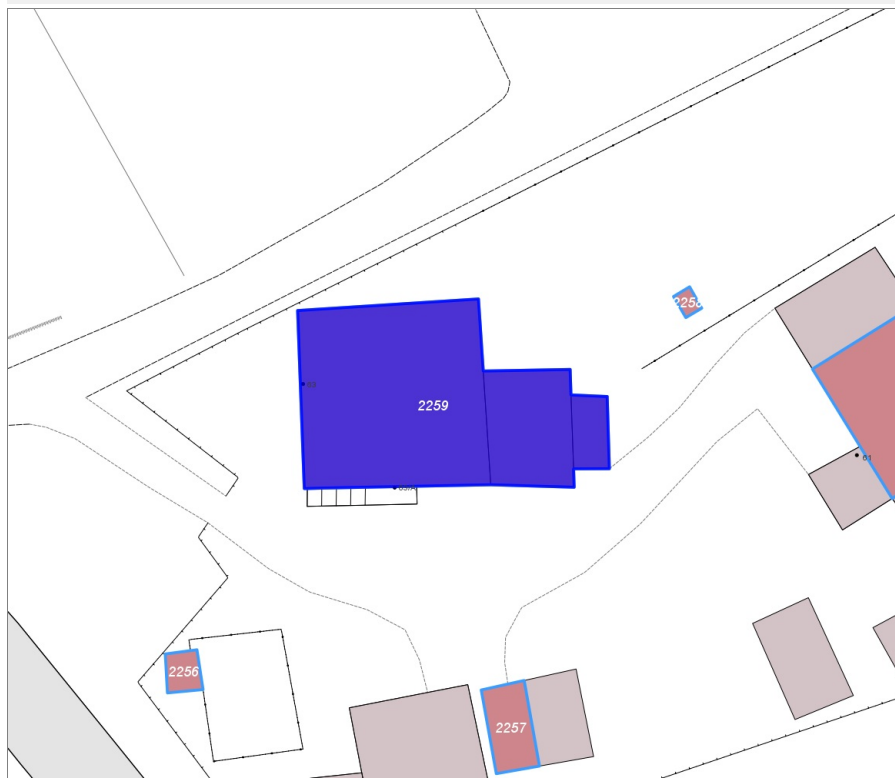
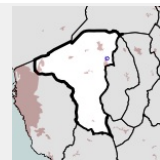


FOTO n° 4993 (edificio 5178)



Edifici associati alla Scheda:

ID 2259



Informazioni sulla Scheda

- **Data rilevazione** 27/05/2022
- **Ambito** rurale
- **Località** Collesalvetti
- **Denominazione** Via del Valico a Pisa
- **Tipologia insediativa** edificio isolato su lotto

Informazioni sull'Edificio 2259

Unità volumetriche dell'Edificio 2259

N°	Foglio	Particella	Superficie coperta CTR (m ²)	N° piani	Piani interrati	Mansarda
4486	51	225	159.78			
4501	51	225	12.54			
10708	51	225	47.04			

Funzioni d'uso

- **Usò prevalente:** residenziale
- **Usi standard:**
- **Usi presenti:** residenza

Tipologia edilizia

casa isolata su lotto

Rilievi fotografici

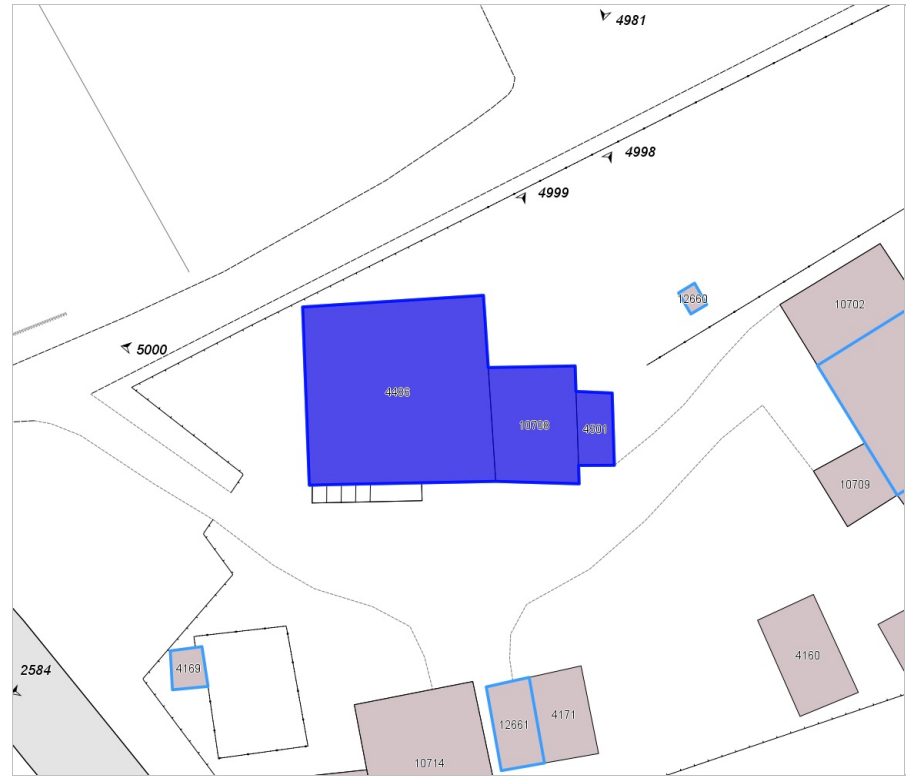


FOTO n° 5000 (edificio 2259)



FOTO n° 4998 (edificio 2259)

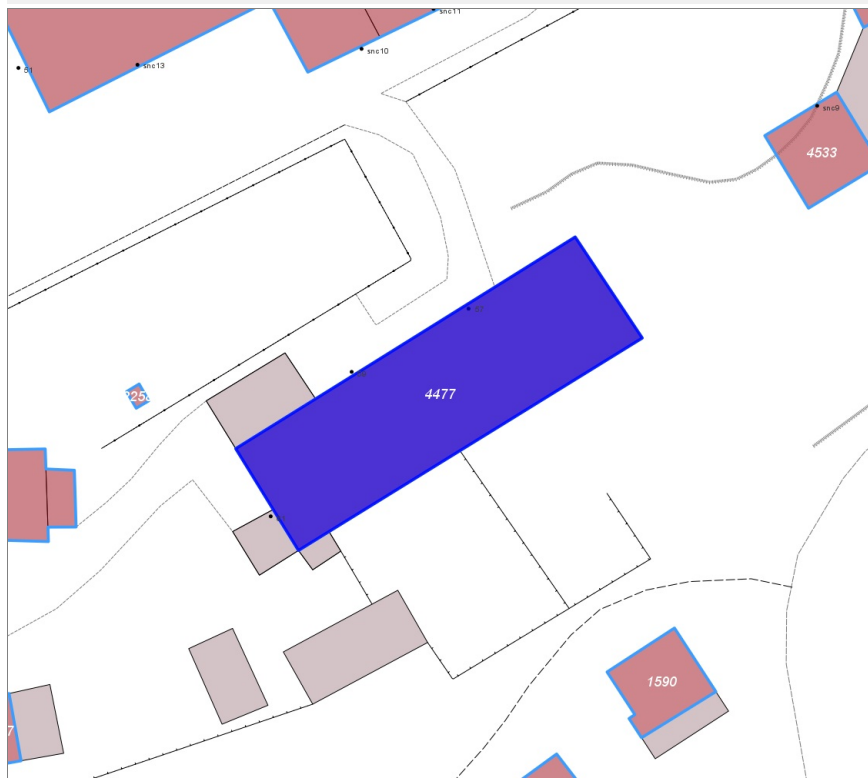
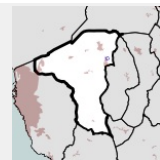


FOTO n° 4999 (edificio 2259)



Edifici associati alla Scheda:

ID 4477



Informazioni sulla Scheda

- **Data rilevazione** 27/05/2022
- **Ambito** rurale
- **Località** Collesalvetti
- **Denominazione** Via del Valico a Pisa
- **Tipologia insediativa** edificio isolato su lotto

Informazioni sull'Edificio 4477

Unità volumetriche dell'Edificio 4477

N°	Foglio	Particella	Superficie coperta CTR (m²)	N° piani	Piani interrati	Mansarda
4449	51	224	373.56			

Funzioni d'uso

- **Usò prevalente:** residenziale
- **Usi standard:**
- **Usi presenti:** altro

Tipologia edilizia

casa isolata su lotto di matrice rurale

Rilievi fotografici



FOTO n° 2584 (edificio 4477)



FOTO n° 4989 (edificio 4477)



FOTO n° 4990 (edificio 4477)



FOTO n° 4991 (edificio 4477)

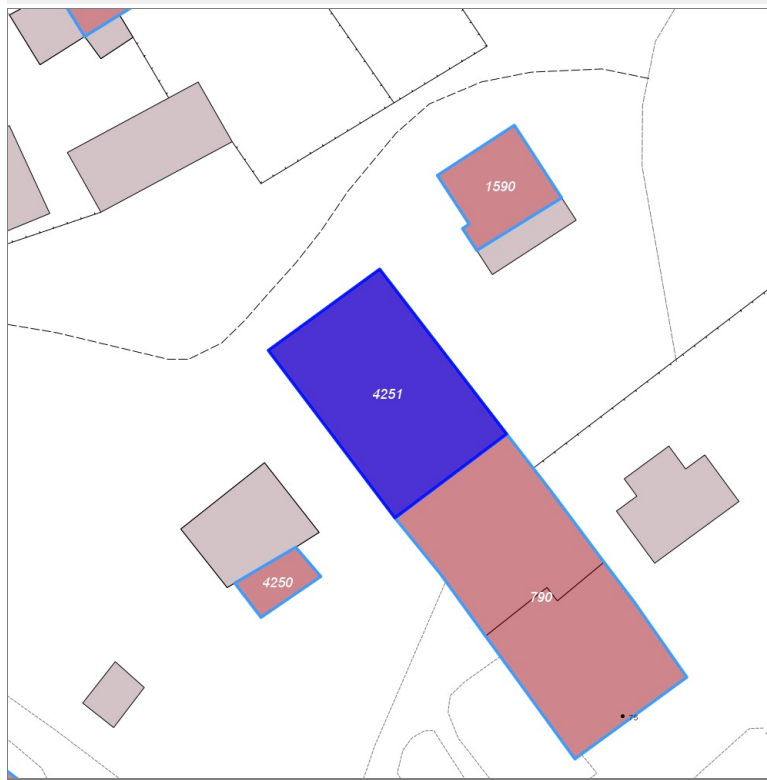
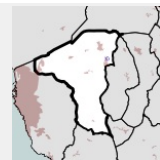


FOTO n° 4992 (edificio 4477)



Edifici associati alla Scheda:

ID 4251



Informazioni sulla Scheda

- **Data rilevazione** 27/05/2022
- **Ambito** rurale
- **Località** Collesalveti
- **Denominazione** Diaccione
- **Tipologia insediativa** non classificabile

Informazioni sull'Edificio 4251

Unità volumetriche dell'Edificio 4251

N°	Foglio	Particella	Superficie coperta CTR (m ²)	N° piani	Piani interrati	Mansarda
4189	51	226	171.56			

Funzioni d'uso

- **Usò prevalente:**
- **Usi standard:** residenziale
- **Usi presenti:** residenza

Tipologia edilizia
annesso (generico)

Rilievi fotografici

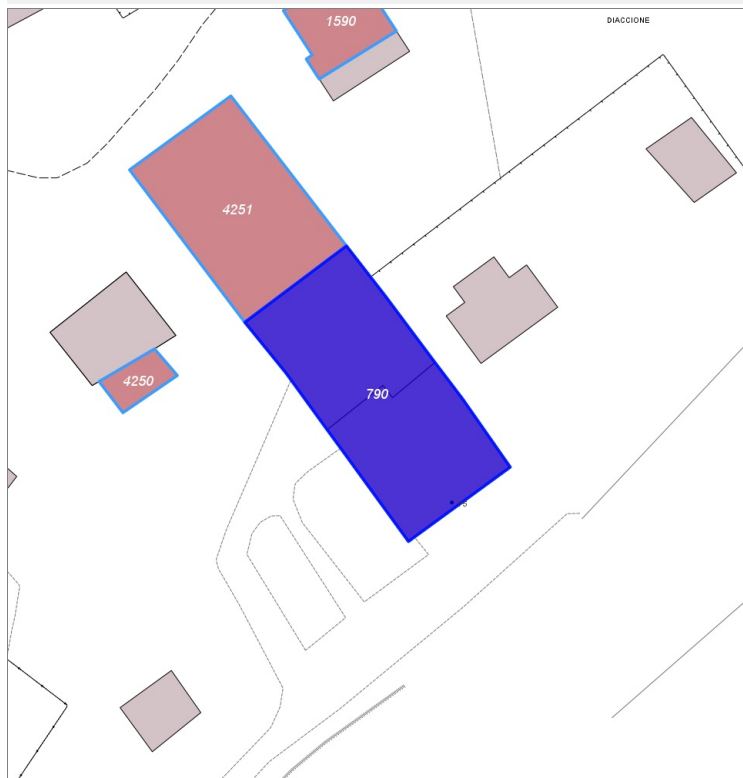
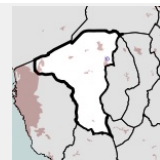


FOTO n° 3938 (edificio 4251)



Edifici associati alla Scheda:

ID 790



Informazioni sulla Scheda

- **Data rilevazione** 27/05/2022
- **Ambito** rurale
- **Località** Diaccione
- **Denominazione** Diaccione
- **Tipologia insediativa** casa colonica/aggregato di case coloniche

Informazioni sull'Edificio 790

Unità volumetriche dell'Edificio 790

N°	Foglio	Particella	Superficie coperta CTR (m²)	N° piani	Piani interrati	Mansarda
4223	51	227	126.61			
4538	51	227	121.7			

Funzioni d'uso

- **Usò prevalente:** residenziale
- **Usi standard:** residenziale
- **Usi presenti:** residenza

Tipologia edilizia

casa isolata su lotto

Rilievi fotografici



FOTO n° 5001 (edificio 790)



FOTO n° 5002 (edificio 790)



FOTO n° 5003 (edificio 790)

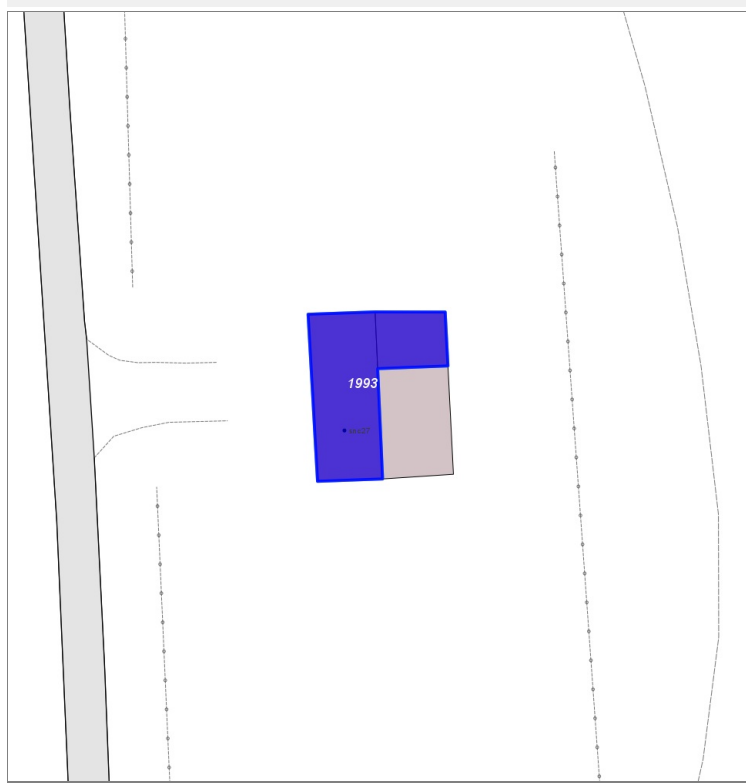
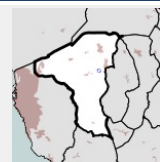


FOTO n° 5004 (edificio 790)



Edifici associati alla Scheda:

ID 1993



Informazioni sulla Scheda

- **Data rilevazione** 27/05/2022
- **Ambito** rurale
- **Località** Badia
- **Tipologia insediativa** edificio isolato su lotto

Informazioni sull'Edificio 1993

Unità volumetriche dell'Edificio 1993

N°	Foglio	Particella	Superficie coperta CTR (m ²)	N° piani	Piani interrati	Mansarda
7761	65	182	49.21			
14529	65	182	17.29			

Funzioni d'uso

- **Usò prevalente:**
- **Usi standard:** residenziale
- **Usi presenti:** altro

Tipologia edilizia

casa isolata su lotto

Rilievi fotografici

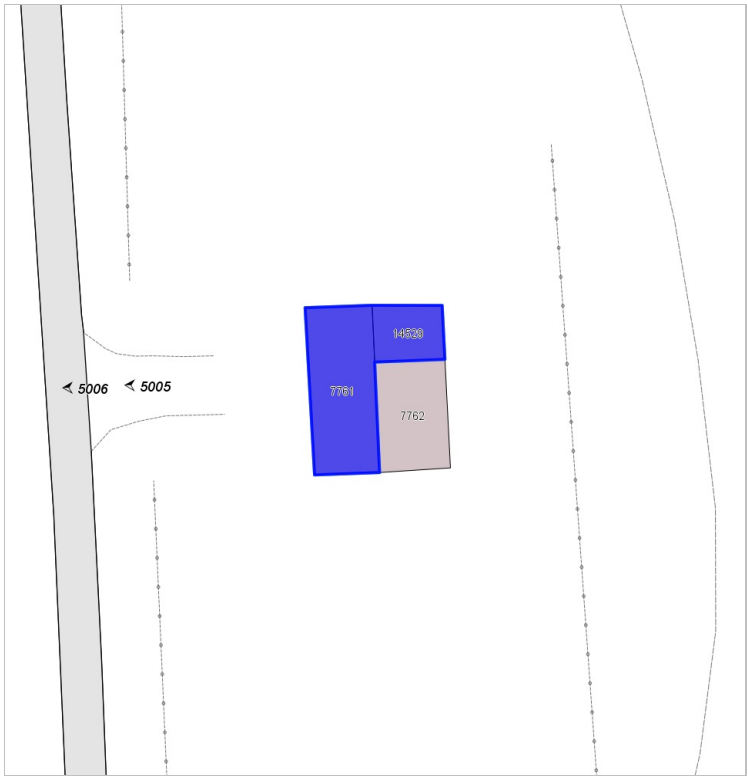


FOTO n° 5005 (edificio 1993)

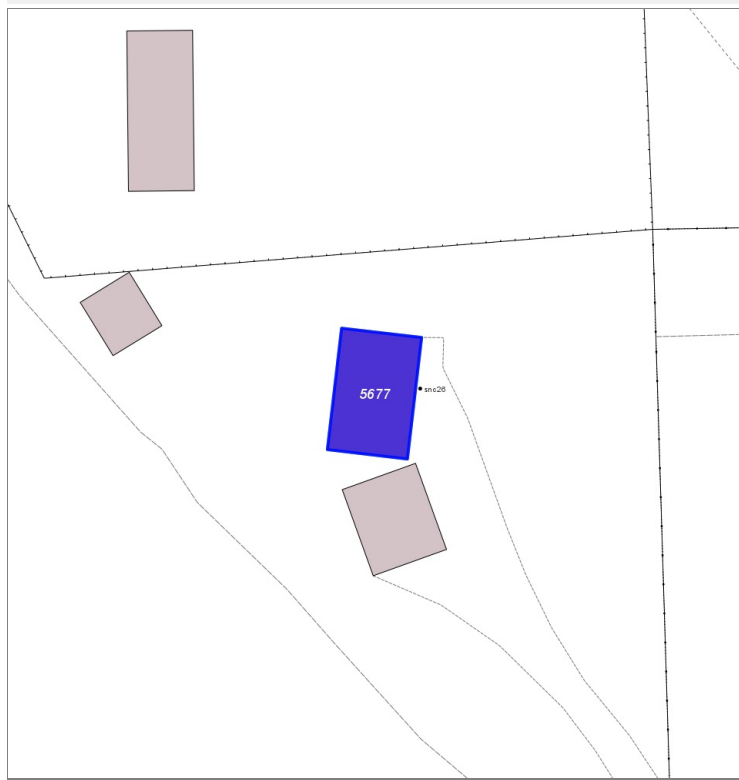
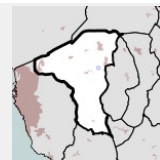


FOTO n° 5006 (edificio 1993)



Edifici associati alla Scheda:

ID 5677



Informazioni sulla Scheda

- **Data rilevazione** 27/05/2022
- **Ambito** rurale
- **Località** Badia
- **Tipologia insediativa** edificio isolato su lotto
- **Note**
L'edificio non è accessibile a causa della presenza del cancello

Informazioni sull'Edificio 5677

Unità volumetriche dell'Edificio 5677

N°	Foglio	Particella	Superficie coperta CTR (m²)	N° piani	Piani interrati	Mansarda
7491	65	233	38.67			

Funzioni d'uso

- **Usò prevalente:**
- **Usi standard:**
- **Usi presenti:** altro

Tipologia edilizia

casa isolata su lotto

Rilievi fotografici

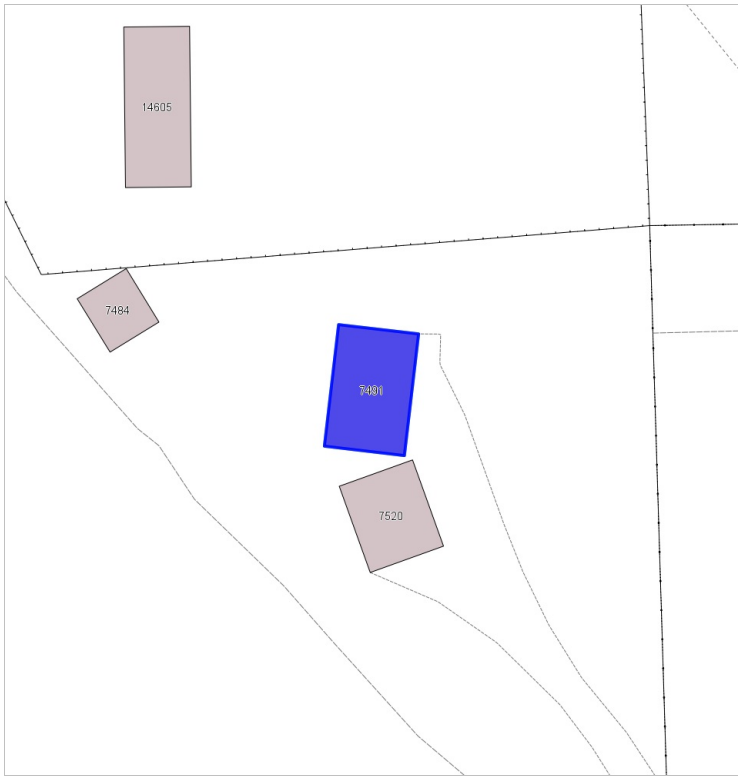


FOTO n° 5007 (edificio 5677)

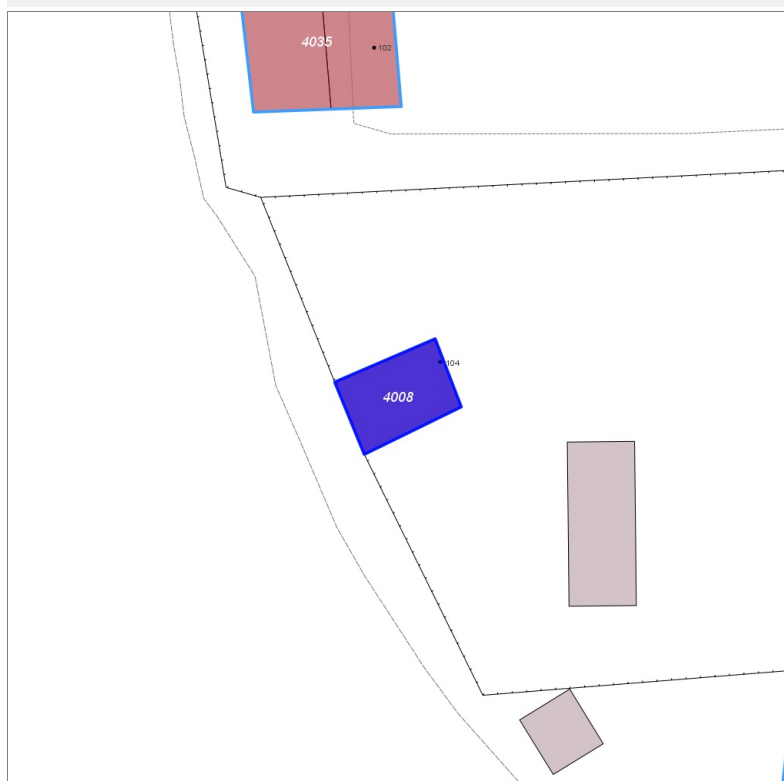
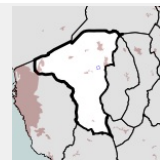


FOTO n° 3203 (edificio 5677)



Edifici associati alla Scheda:

ID 4008



Informazioni sulla Scheda

- **Data rilevazione** 27/05/2022
- **Ambito** rurale
- **Località** Badia
- **Tipologia insediativa** edificio isolato su lotto

Informazioni sull'Edificio 4008

Unità volumetriche dell'Edificio 4008

N°	Foglio	Particella	Superficie coperta CTR (m ²)	N° piani	Piani interrati	Mansarda
946	65	163	30.73			

Funzioni d'uso

- **Usi prevalente:**
- **Usi standard:**
- **Usi presenti:** residenza

Tipologia edilizia

casa isolata su lotto

Rilievi fotografici

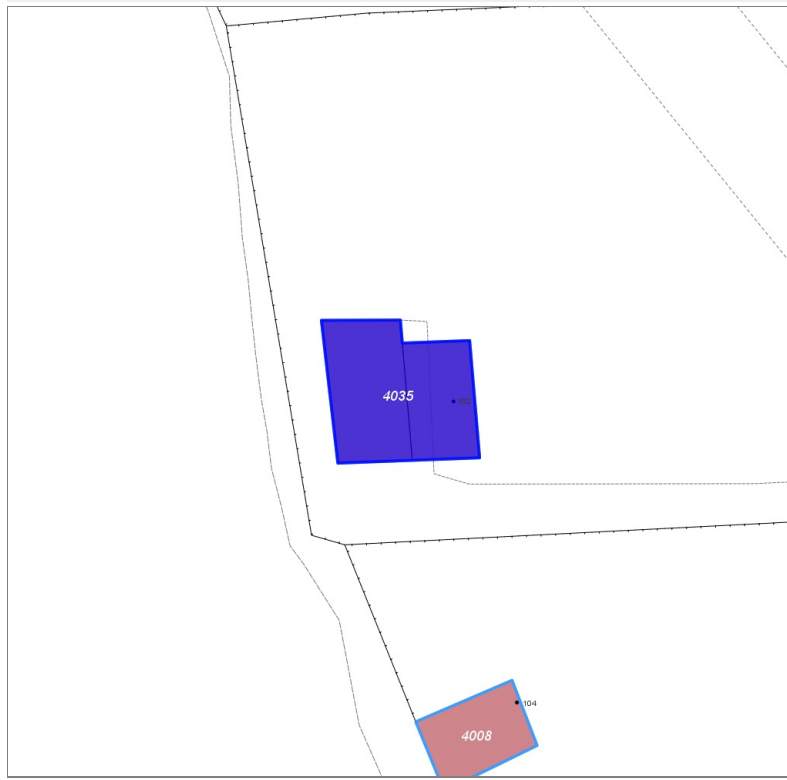
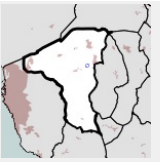


FOTO n° 5009 (edificio 4008)



Edifici associati alla Scheda:

ID 4035



Informazioni sulla Scheda

- **Data rilevazione** 27/05/2022
- **Ambito** rurale
- **Località** Badia
- **Tipologia insediativa** edificio isolato su lotto

Informazioni sull'Edificio 4035

Unità volumetriche dell'Edificio 4035

N°	Foglio	Particella	Superficie coperta CTR (m ²)	N° piani	Piani interrati	Mansarda
7240	65	172	44.39			
14606	65	172	32.3			

Funzioni d'uso

- **Usò prevalente:**
- **Usi standard:** residenziale
- **Usi presenti:** residenza

Tipologia edilizia

casa isolata su lotto

Rilievi fotografici

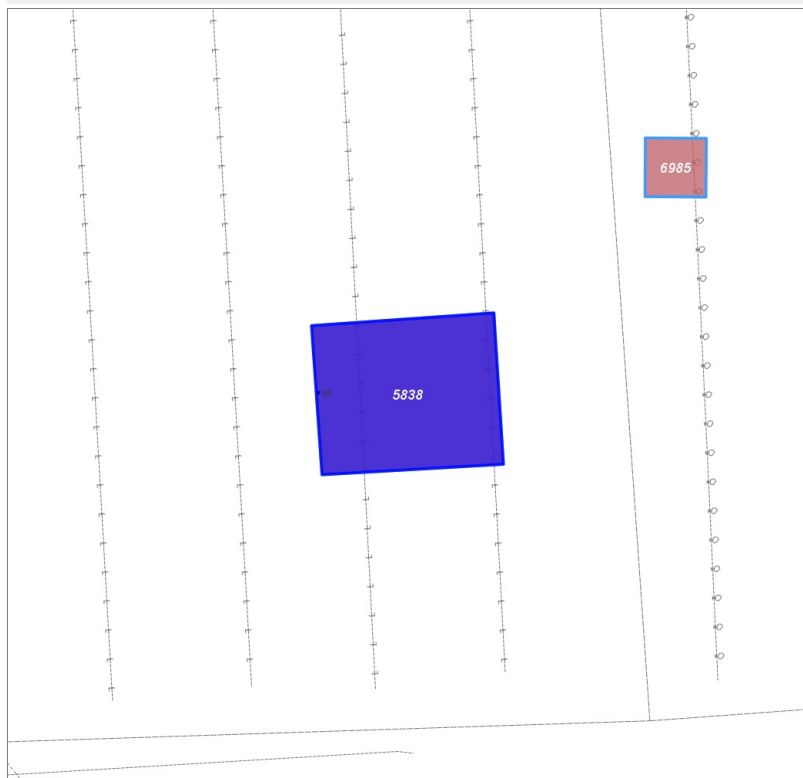
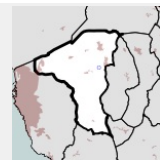


FOTO n° 5008 (edificio 4035)



Edifici associati alla Scheda:

ID 5838



Informazioni sulla Scheda

- **Data rilevazione** 27/05/2022
- **Ambito** rurale
- **Località** Badia
- **Tipologia insediativa** edificio isolato su lotto

Informazioni sull'Edificio 5838

Unità volumetriche dell'Edificio 5838

N°	Foglio	Particella	Superficie coperta CTR (m ²)	N° piani	Piani interrati	Mansarda
14604	48	537	119.15			

Funzioni d'uso

- **Usò prevalente:**
- **Usi standard:** residenziale
- **Usi presenti:** residenza

Tipologia edilizia

casa isolata su lotto

Rilievi fotografici

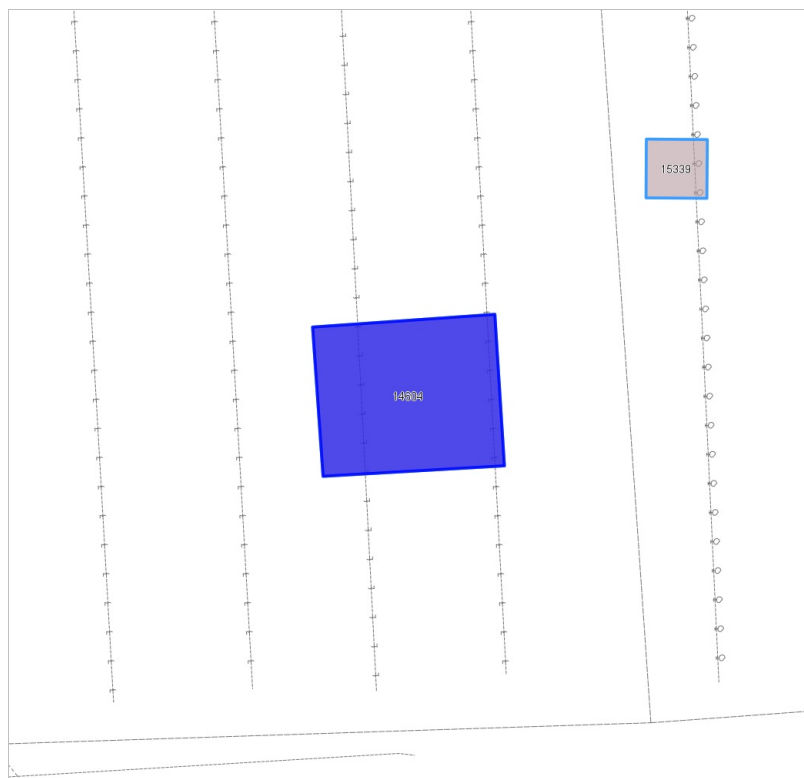


FOTO n° 5010 (edificio 5838)




FOTO n° 3968 (edificio 5838)

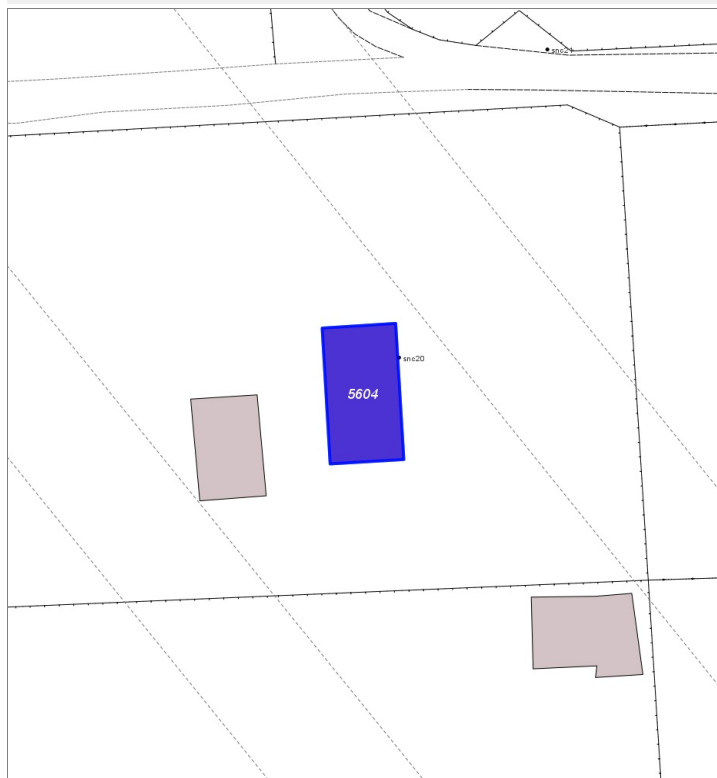
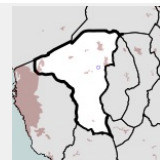


FOTO n° 5011 (edificio 5838)



Edifici associati alla Scheda:

ID 5604



Informazioni sulla Scheda

- **Data rilevazione** 27/05/2022
- **Ambito** rurale
- **Località** Badia
- **Tipologia insediativa** edificio isolato su lotto

Informazioni sull'Edificio 5604

Unità volumetriche dell'Edificio 5604

N°	Foglio	Particella	Superficie coperta CTR (m ²)	N° piani	Piani interrati	Mansarda
14607	65	16	40.72			

Funzioni d'uso

- **Usò prevalente:**
- **Usi standard:** residenziale
- **Usi presenti:** altro

Tipologia edilizia

casa isolata su lotto

Rilievi fotografici



FOTO n° 5012 (edificio 5604)

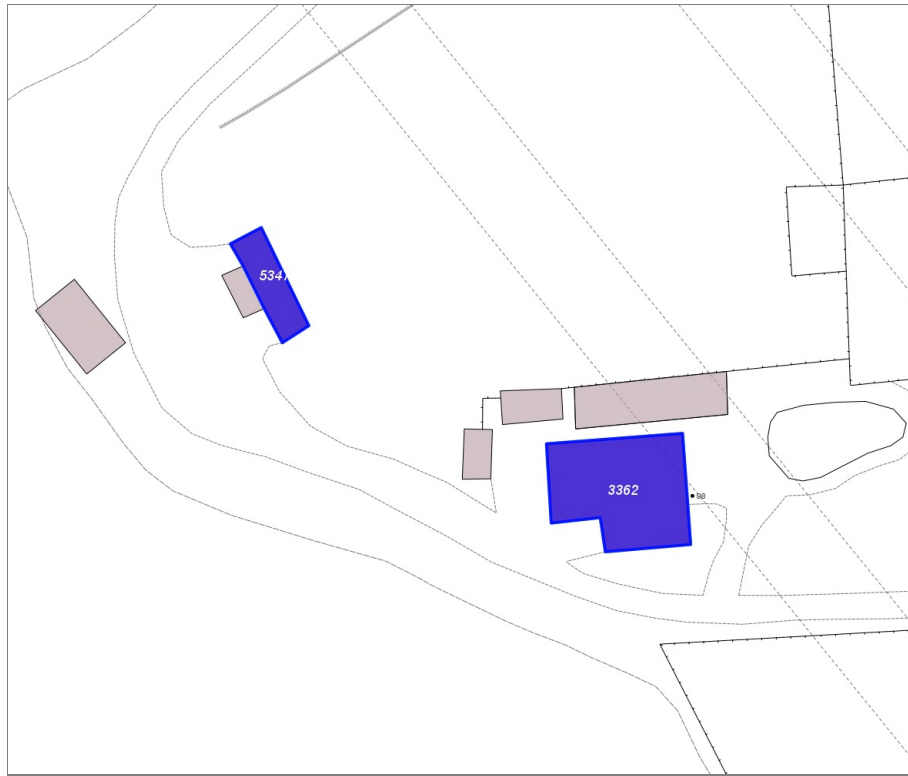
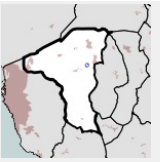


FOTO n° 5013 (edificio 5604)



Edifici associati alla Scheda:

ID 3362 | ID 5347



Informazioni sulla Scheda

- **Data rilevazione** 27/05/2022
- **Non rilevabile:** Non accessibile, è presente un cancello chiuso (come da foto)
- **Ambito** rurale
- **Località** Badia
- **Tipologia insediativa** edificio isolato su lotto

Informazioni sull'Edificio 3362

Unità volumetriche dell'Edificio 3362

N°	Foglio	Particella	Superficie coperta CTR (m²)	N° piani	Piani interrati	Mansarda
1832	65	64	110.69			

Funzioni d'uso

- **Usò prevalente:**
- **Usi standard:**
- **Usi presenti:** residenza

Informazioni sull'Edificio 5347

Unità volumetriche dell'Edificio 5347

N°	Foglio	Particella	Superficie coperta CTR (m²)	N° piani	Piani interrati	Mansarda
1817	65	12	29.47			

Funzioni d'uso

- **Usò prevalente:**
- **Usi standard:**
- **Usi presenti:** altro

Rilievi fotografici

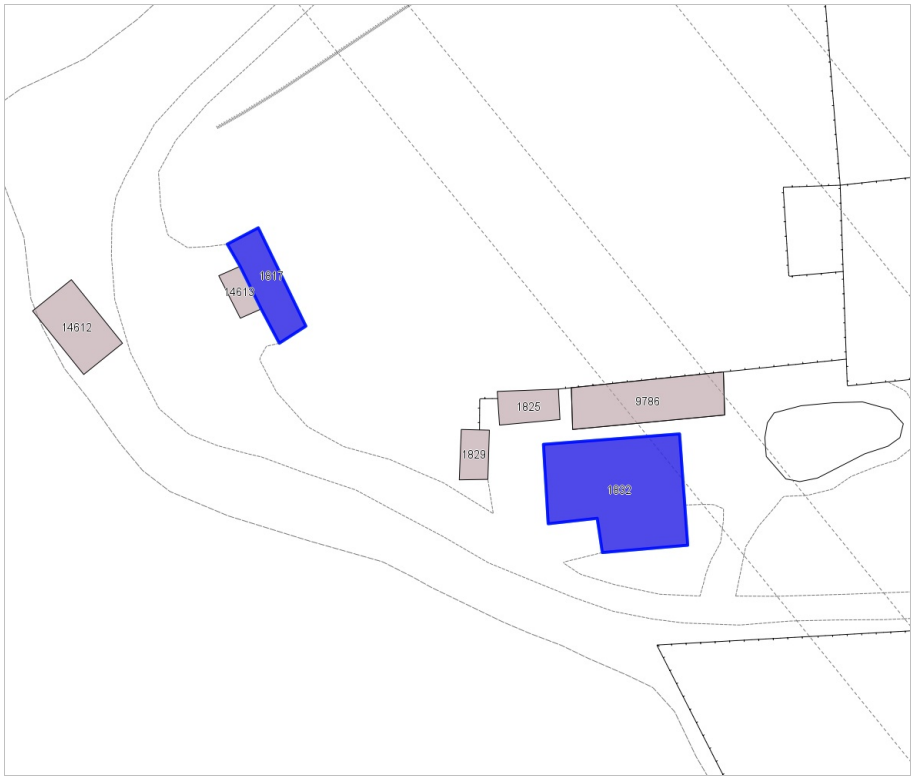
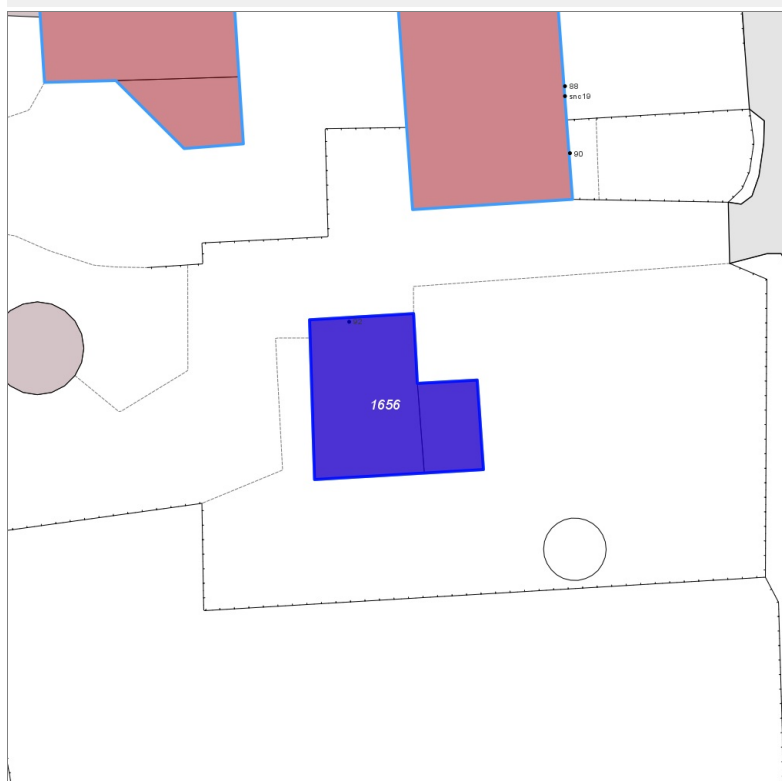
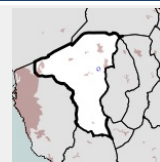


FOTO n° 5014 (pertinenza)



Edifici associati alla Scheda:

ID 1656



Informazioni sulla Scheda

- **Data rilevazione** 27/05/2022
- **Ambito** rurale
- **Località** Badia
- **Tipologia insediativa** edificio isolato su lotto
- **Note**
Non è stato possibile avvicinarsi all'edificio a causa del cancello chiuso (come da foto)

Informazioni sull'Edificio 1656

Unità volumetriche dell'Edificio 1656

N°	Foglio	Particella	Superficie coperta CTR (m ²)	N° piani	Piani interrati	Mansarda
1811	65	165	74.97			
1815	65	165	23.55			

Funzioni d'uso

- **Usò prevalente:**
- **Usi standard:** residenziale
- **Usi presenti:** residenza

Tipologia edilizia

casa isolata su lotto

Rilievi fotografici

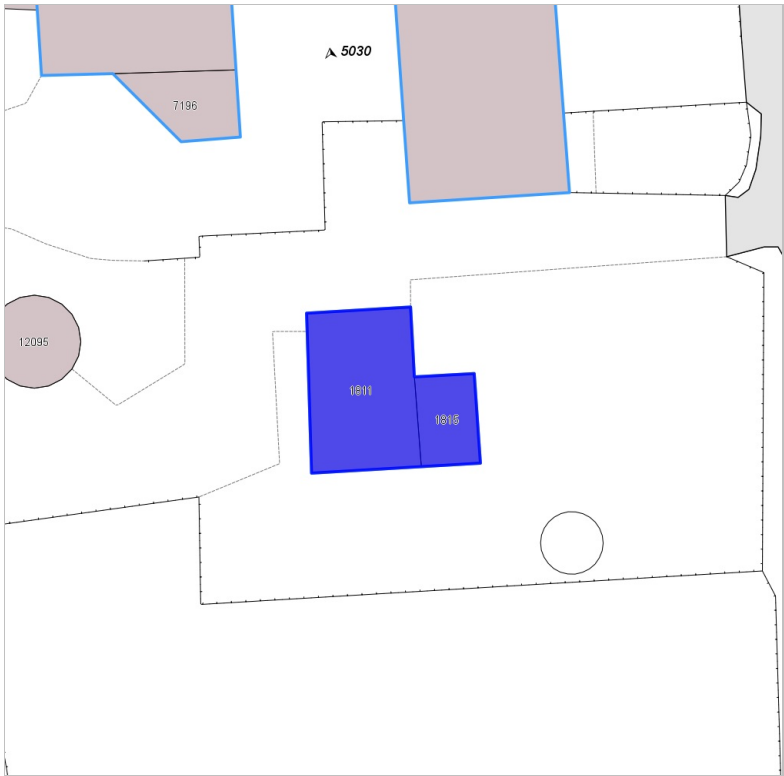


FOTO n° 5015 (edificio 1656)



FOTO n° 3200 (edificio 1656)

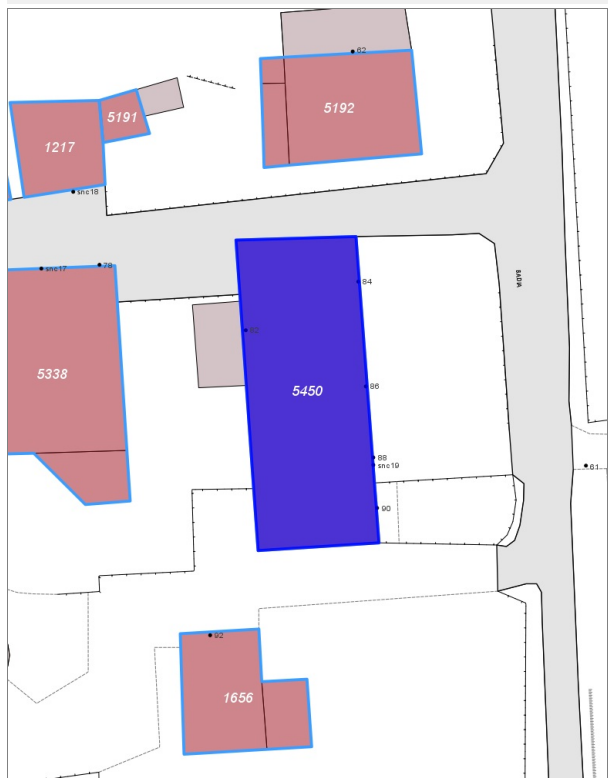
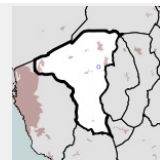


FOTO n° 5030 (edificio 1656)



Edifici associati alla Scheda:

ID 5450



Informazioni sulla Scheda

- **Data rilevazione** 27/05/2022
- **Ambito** rurale
- **Località** Badia
- **Tipologia insediativa** casa colonica/aggregato di case coloniche

Informazioni sull'Edificio 5450

Unità volumetriche dell'Edificio 5450

N°	Foglio	Particella	Superficie coperta CTR (m²)	N° piani	Piani interrati	Mansarda
7644	65	56	287.65			

Funzioni d'uso

- **Usò prevalente:** residenziale
- **Usi standard:** residenziale
- **Usi presenti:** residenza

Tipologia edilizia

edificio a schiera

Rilievi fotografici

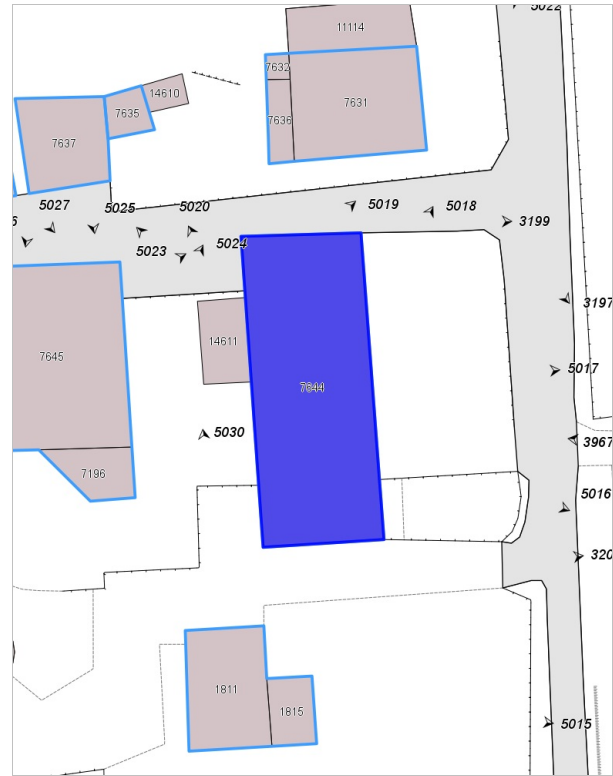


FOTO n° 5017 (edificio 5450)



FOTO n° 5016 (edificio 5450)



FOTO n° 5018 (edificio 5450)



FOTO n° 5019 (edificio 5450)



FOTO n° 5020 (edificio 5450)

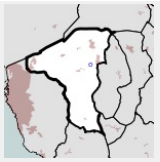


FOTO n° 5021 (edificio 5450)



Edifici associati alla Scheda:

ID 5191 | ID 5192 |



Informazioni sulla Scheda

- **Data rilevazione** 27/05/2022
- **Ambito** rurale
- **Località** Badia
- **Tipologia insediativa** edificio isolato su lotto

Informazioni sull'Edificio 5191

Unità volumetriche dell'Edificio 5191

N°	Foglio	Particella	Superficie coperta CTR (m²)	N° piani	Piani interrati	Mansarda
7635	65	124	14.54			

Funzioni d'uso

- **Usi standard:**
- **Usi presenti:** residenza

Informazioni sull'Edificio 5192

Unità volumetriche dell'Edificio 5192

N°	Foglio	Particella	Superficie coperta CTR (m²)	N° piani	Piani interrati	Mansarda
7631	65	124	106.76			
7632	65	124	4.63			
7636	65	124	15.71			

Funzioni d'uso

- **Usi standard:**
- **Usi presenti:** residenza

Rilievi fotografici

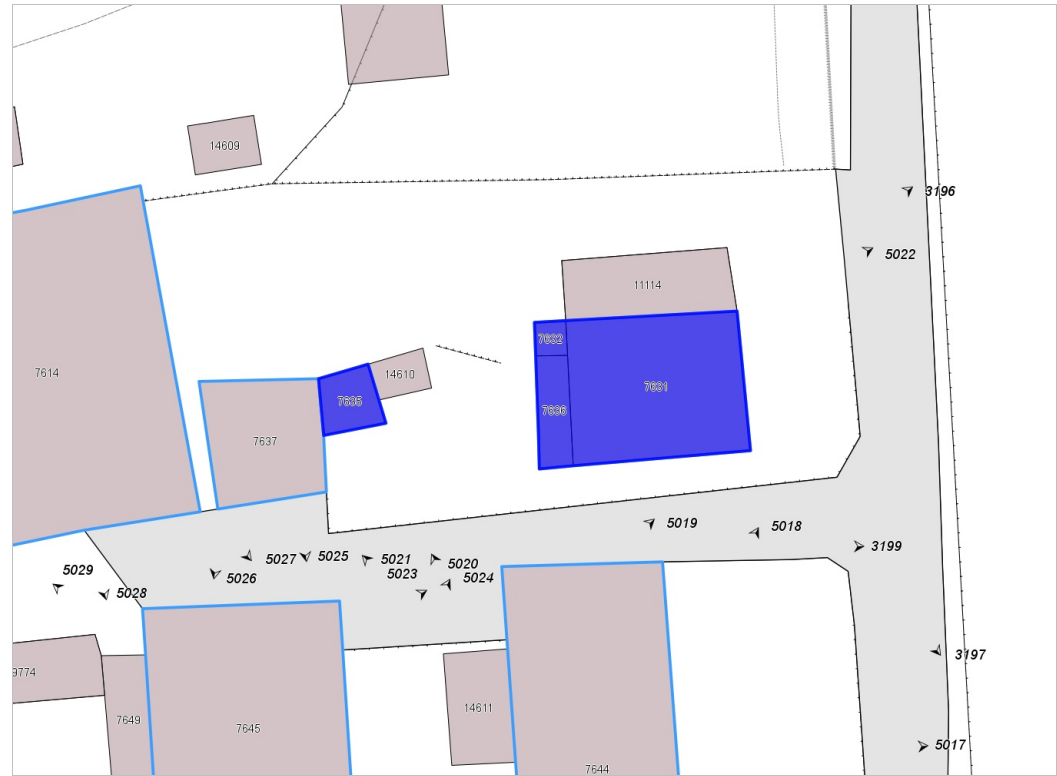


FOTO n° 3196 (edificio 5192)



FOTO n° 3197 (edificio 5192)

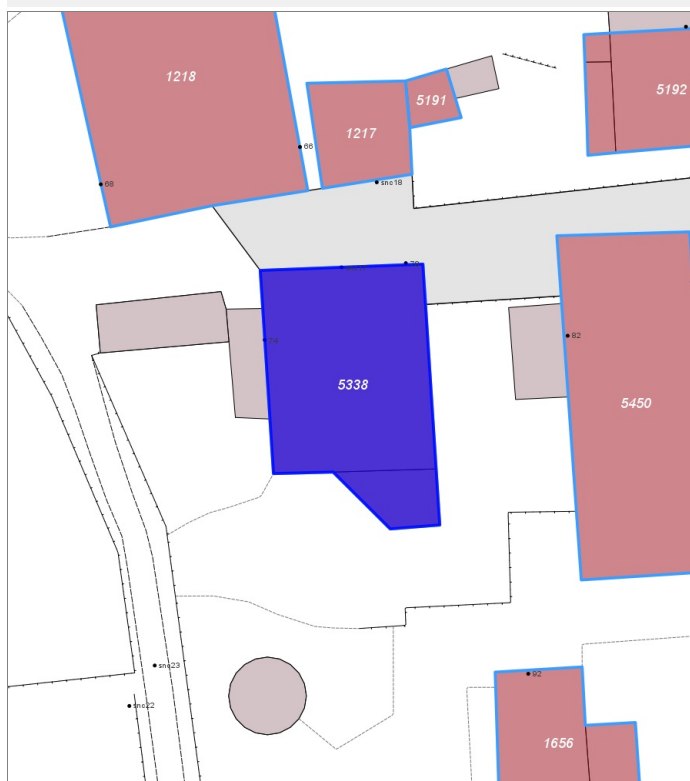
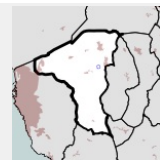


FOTO n° 5022 (edificio 5192)



Edifici associati alla Scheda:

ID 5338



Informazioni sulla Scheda

- **Data rilevazione** 27/05/2022
- **Ambito** rurale
- **Località** Badia
- **Tipologia insediativa** edificio isolato su lotto

Informazioni sull'Edificio 5338

Unità volumetriche dell'Edificio 5338

N°	Foglio	Particella	Superficie coperta CTR (m²)	N° piani	Piani interrati	Mansarda
7196	65	112	27.78			
7645	65	112	209.34			

Funzioni d'uso

- **Usi prevalente:** residenziale
- **Usi standard:** residenziale
- **Usi presenti:** residenza

Tipologia edilizia

casa isolata su lotto

Rilievi fotografici

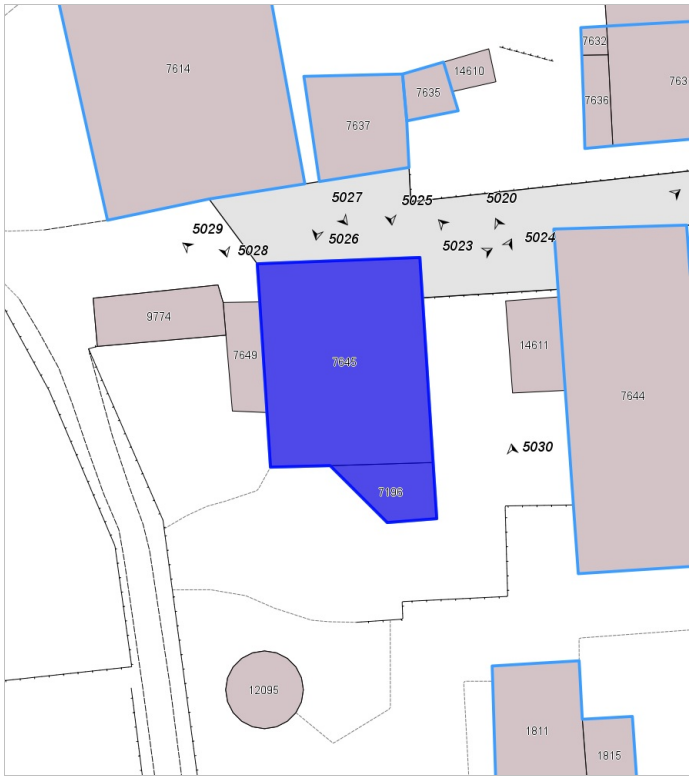


FOTO n° 5023 (edificio 5338)



FOTO n° 5024 (edificio 5338)



FOTO n° 5029 (edificio 5338)



Edifici associati alla Scheda:

ID 1217 | ID 1218



Informazioni sulla Scheda

- **Data rilevazione** 27/05/2022
- **Ambito** rurale
- **Località** Badia
- **Tipologia insediativa** edificio isolato su lotto

Informazioni sull'Edificio 1217

Unità volumetriche dell'Edificio 1217

N°	Foglio	Particella	Superficie coperta CTR (m²)	N° piani	Piani interrati	Mansarda
7637	65	44	59.61			

Funzioni d'uso

- **Usò prevalente:**
- **Usi standard:** residenziale
- **Usi presenti:** residenza

Tipologia edilizia
annesso (generico)

Informazioni sull'Edificio 1218

Unità volumetriche dell'Edificio 1218

N°	Foglio	Particella	Superficie coperta CTR (m²)	N° piani	Piani interrati	Mansarda
7614	65	44	349.37			

Funzioni d'uso

- **Usò prevalente:** residenziale
- **Usi standard:**
- **Usi presenti:** residenza

Tipologia edilizia
casa isolata su lotto di matrice rurale

Rilievi fotografici



FOTO n° 5025 (edificio 1217)



FOTO n° 5026 (edificio 1217)



FOTO n° 3199 (edificio 1218)



FOTO n° 5027 (edificio 1218)

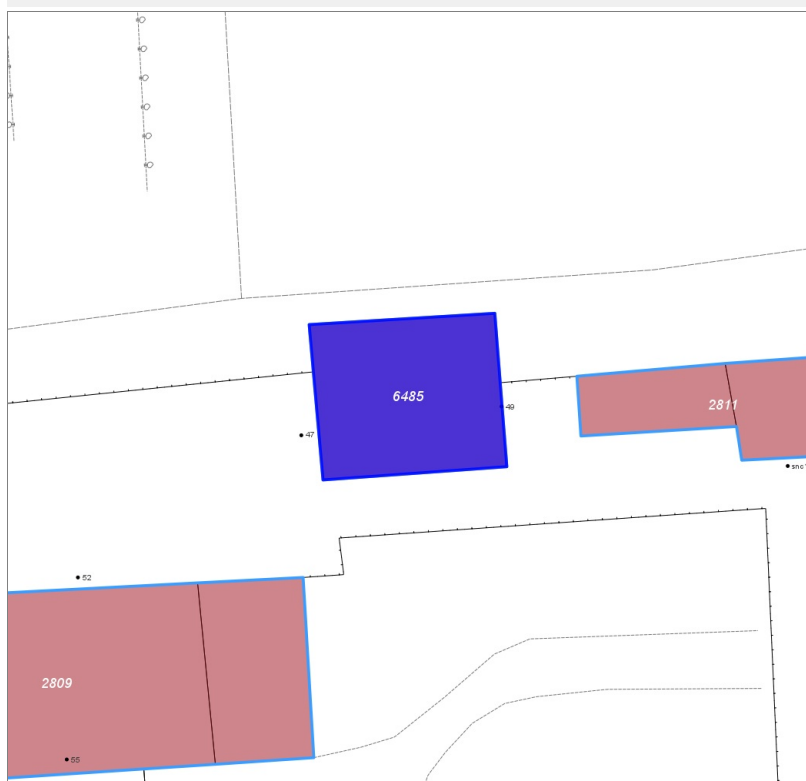
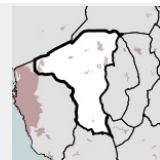


FOTO n° 5028 (edificio 1218)



Edifici associati alla Scheda:

ID 6485



Informazioni sulla Scheda

- **Data rilevazione** 28/05/2022
- **Ambito** rurale
- **Località** Badia
- **Tipologia insediativa** edificio isolato su lotto

Informazioni sull'Edificio 6485

Unità volumetriche dell'Edificio 6485

N°	Foglio	Particella	Superficie coperta CTR (m²)	N° piani	Piani interrati	Mansarda
7546	48	119	126.52			

Funzioni d'uso

- **Usò prevalente:** residenziale
- **Usi standard:** residenziale
- **Usi presenti:** residenza

Tipologia edilizia

casa isolata su lotto

Rilievi fotografici



FOTO n° 5034 (edificio 6485)

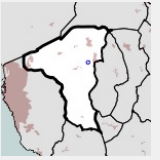


FOTO n° 5035 (edificio 6485)



Edifici associati alla Scheda:

ID 2808 | ID 2809 | ID 2810 | ID 2811



Informazioni sulla Scheda

- **Data rilevazione** 28/05/2022
- **Ambito** rurale
- **Località** Badia
- **Tipologia insediativa** villa o villa/fattoria

Informazioni sull'Edificio 2808

Unità volumetriche dell'Edificio 2808

N°	Foglio	Particella	Superficie coperta CTR (m ²)	N° piani	Piani interrati	Mansarda
11111	48	118	5			

Funzioni d'uso

- **Usi standard:** residenziale
- **Usi presenti:** residenza servizi

Tipologia edilizia

annesso (generico)

Informazioni sull'Edificio 2809

Unità volumetriche dell'Edificio 2809

N°	Foglio	Particella	Superficie coperta CTR (m ²)	N° piani	Piani interrati	Mansarda
7562	48	118	81.75			
7563	48	118	241.66			
7564	48	118	81.92			

Funzioni d'uso

- **Usi standard:** residenziale
- **Usi presenti:** residenza servizi

Tipologia edilizia

villa

Informazioni sull'Edificio 2810

Unità volumetriche dell'Edificio 2810

N°	Foglio	Particella	Superficie coperta CTR (m ²)	N° piani	Piani interrati	Mansarda
7557	48	118	22.75			
14687	48	118	44.46			

Funzioni d'uso

- **Usi prevalente:**
- **Usi standard:** residenziale
- **Usi presenti:** residenza servizi

Tipologia edilizia
annesso (generico)

Informazioni sull'Edificio 2811

Unità volumetriche dell'Edificio 2811

N°	Foglio	Particella	Superficie coperta CTR (m ²)	N° piani	Piani interrati	Mansarda
7548	48	118	45.56			
11102	48	118	41.54			

Funzioni d'uso

- **Usi prevalente:**
- **Usi standard:** residenziale
- **Usi presenti:** residenza servizi

Tipologia edilizia
annesso (generico)

Rilievi fotografici



FOTO n° 5033 (edificio 2809)



FOTO n° 5031 (edificio 2809)

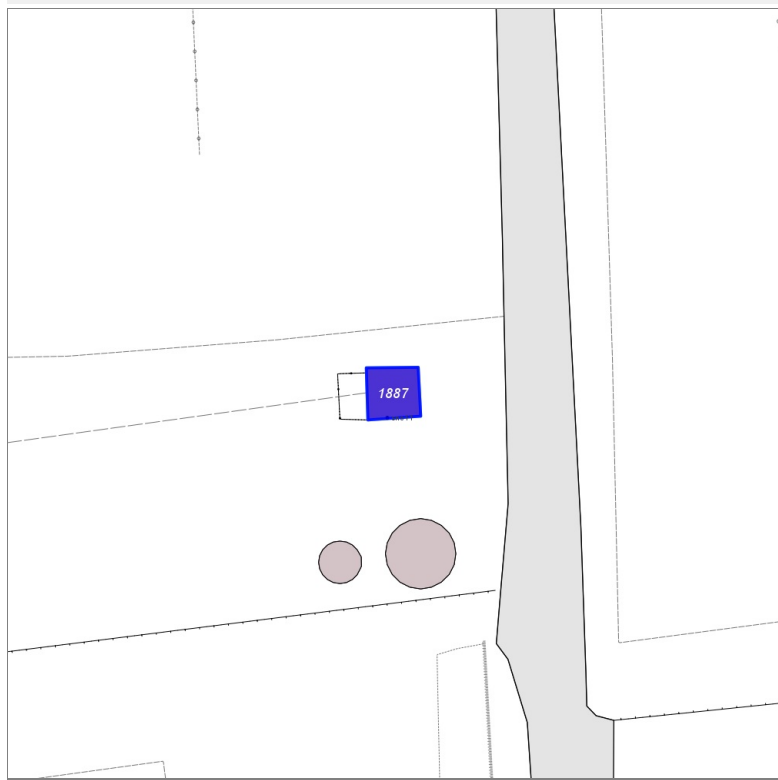
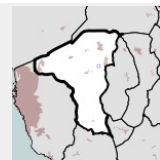


FOTO n° 5032 (edificio 2809)



Edifici associati alla Scheda:

ID 1887



Informazioni sulla Scheda

- **Data rilevazione** 30/05/2022
- **Ambito** rurale
- **Località** Badia
- **Tipologia insediativa** insediamento specialistico

Informazioni sull'Edificio 1887

Unità volumetriche dell'Edificio 1887

N°	Foglio	Particella	Superficie coperta CTR (m²)	N° piani	Piani interrati	Mansarda
7479	65	191	8.26			

Funzioni d'uso

- **Usò prevalente:**
- **Usi standard:** industriale edificio di area tecnologica
- **Usi presenti:**

Tipologia edilizia
edificio specialistico (generico)

Rilievi fotografici

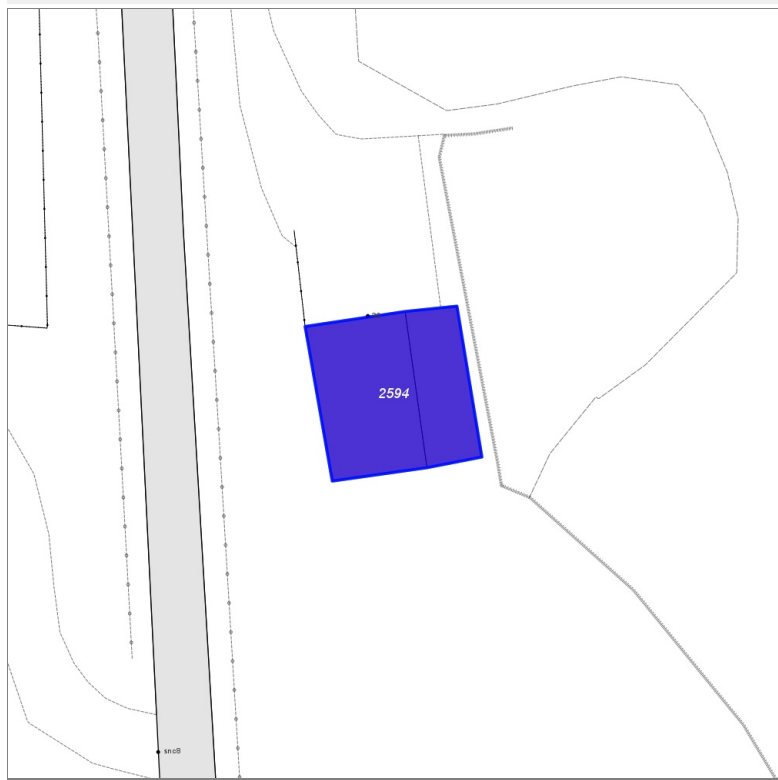
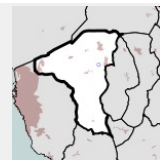


FOTO n° 5036 (edificio 1887)



Edifici associati alla Scheda:

ID 2594



Informazioni sulla Scheda

- **Data rilevazione** 30/05/2022
- **Ambito** rurale
- **Località** Badia
- **Tipologia insediativa** insediamento specialistico

Informazioni sull'Edificio 2594

Unità volumetriche dell'Edificio 2594

N°	Foglio	Particella	Superficie coperta CTR (m²)	N° piani	Piani interrati	Mansarda
904	48	262	38.03			
6971	48	262	70.12			

Funzioni d'uso

- **Usò prevalente:** industriale e artigianale
- **Usi standard:** industriale
- **Usi presenti:** altro

Tipologia edilizia

edificio specialistico (generico)

Rilievi fotografici



FOTO n° 5037 (edificio 2594)



FOTO n° 3187 (edificio 2594)



FOTO n° 5038 (edificio 2594)

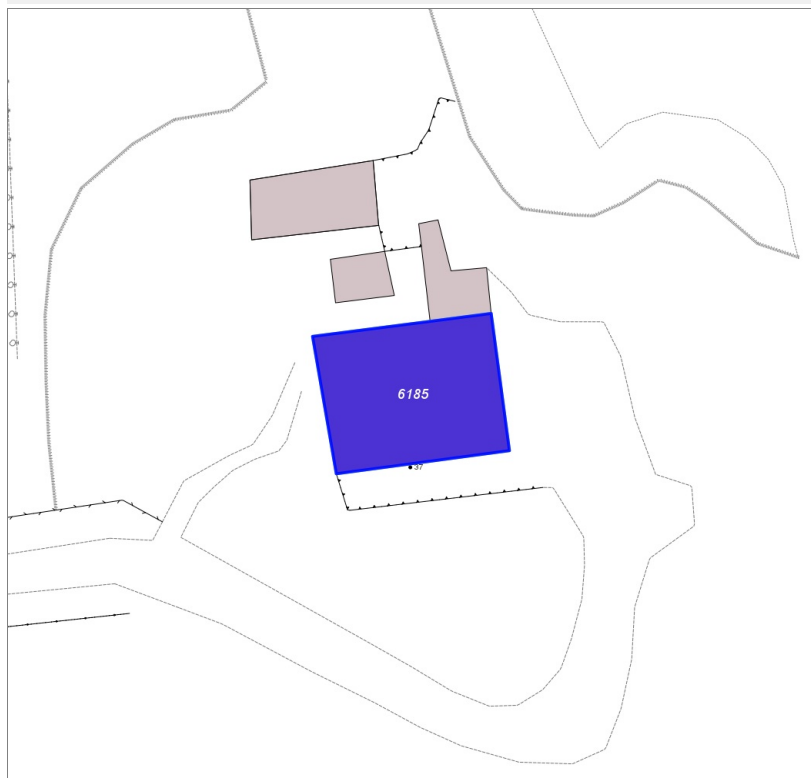
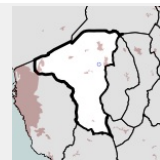


FOTO n° 5039 (edificio 2594)



Edifici associati alla Scheda:

ID 6185



Informazioni sulla Scheda

- **Data rilevazione** 30/05/2022
- **Ambito** rurale
- **Località** Badia
- **Tipologia insediativa** edificio isolato su lotto

Informazioni sull'Edificio 6185

Unità volumetriche dell'Edificio 6185

N°	Foglio	Particella	Superficie coperta CTR (m²)	N° piani	Piani interrati	Mansarda
6890	48	440	106.31			

Funzioni d'uso

- **Usò prevalente:** residenziale
- **Usi standard:** residenziale
- **Usi presenti:** residenza

Tipologia edilizia

casa isolata su lotto

Rilievi fotografici

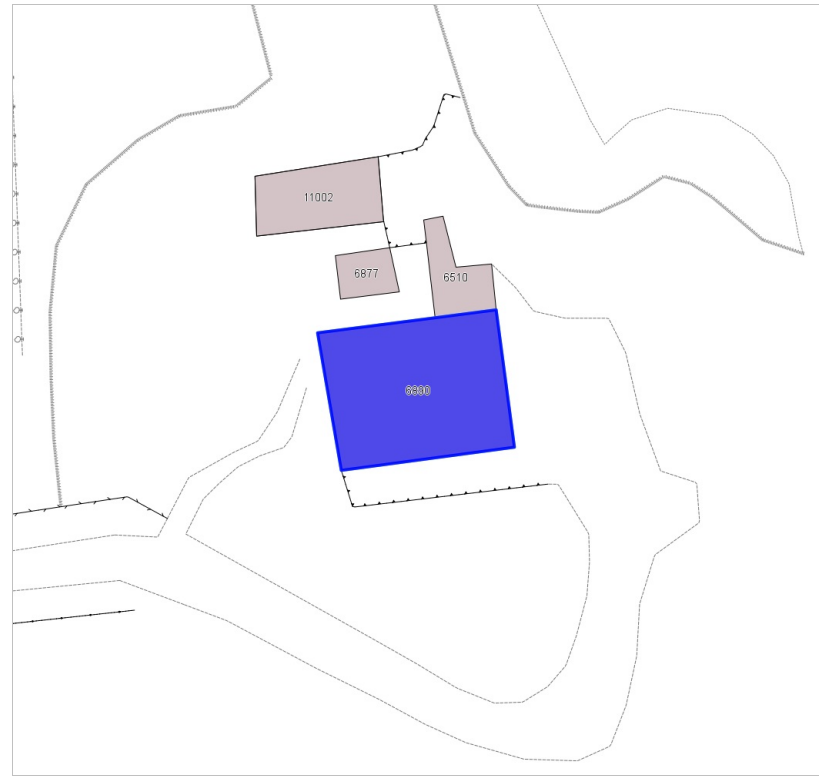


FOTO n° 5040 (edificio 6185)

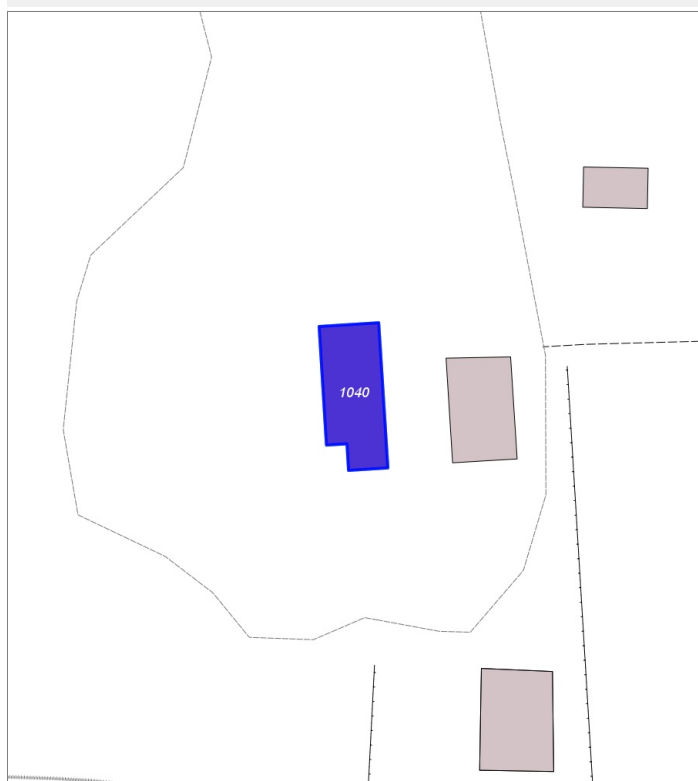
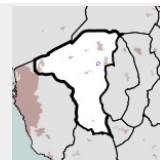


FOTO n° 3189 (edificio 6185)



Edifici associati alla Scheda:

ID 1040



Informazioni sulla Scheda

- **Data rilevazione** 30/05/2022
- **Non rilevabile:** Non accessibile a causa del cancello chiuso lungo la strada pubblica (foto allegata all'edificio)
- **Ambito** rurale
- **Località** Badia
- **Tipologia insediativa** non classificabile

Informazioni sull'Edificio 1040

Unità volumetriche dell'Edificio 1040

N°	Foglio	Particella	Superficie coperta CTR (m ²)	N° piani	Piani interrati	Mansarda
15033	48	338	33.76			

Funzioni d'uso

- **Usò prevalente:**
- **Usi standard:**
- **Usi presenti:** altro

Rilievi fotografici

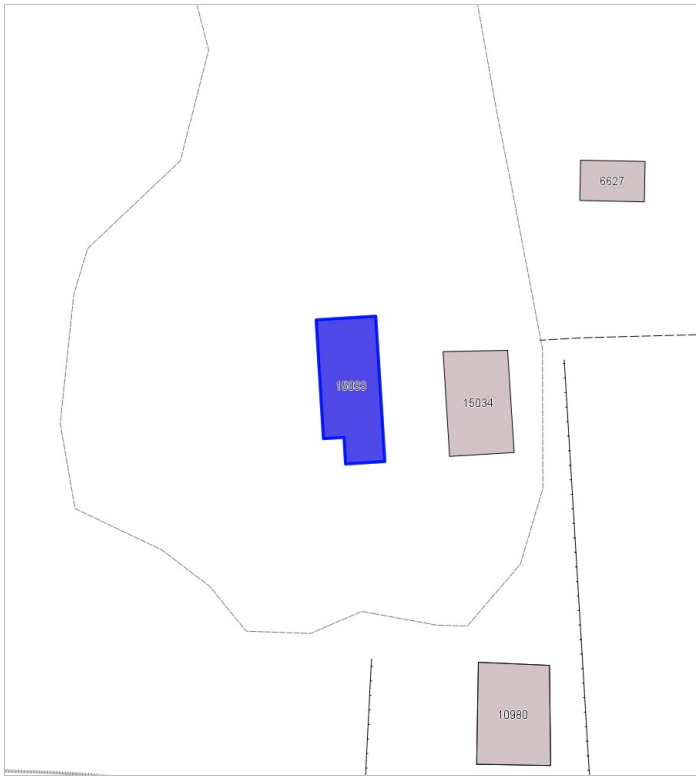
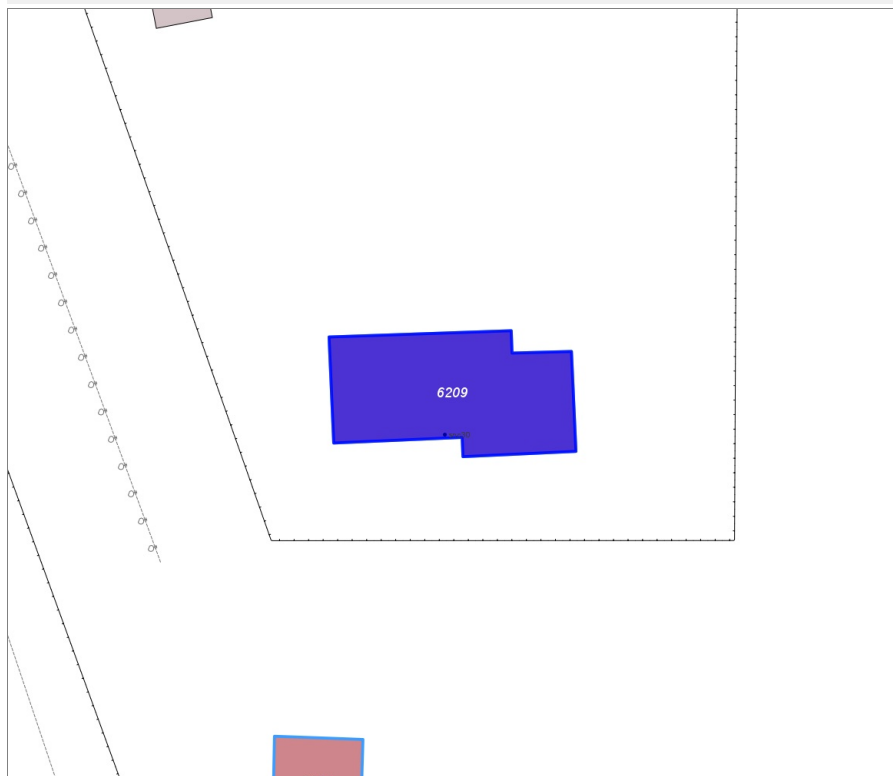
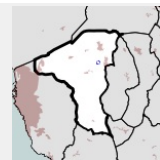


FOTO n° 5041 (edificio 1040)



Edifici associati alla Scheda:

ID 6209



Informazioni sulla Scheda

- **Data rilevazione** 30/05/2022
- **Ambito** rurale
- **Località** Badia
- **Tipologia insediativa** edificio isolato su lotto

Informazioni sull'Edificio 6209

Unità volumetriche dell'Edificio 6209

N°	Foglio	Particella	Superficie coperta CTR (m ²)	N° piani	Piani interrati	Mansarda
15042	48	540	101.55			

Funzioni d'uso

- **Usò prevalente:**
- **Usi standard:** residenziale
- **Usi presenti:** residenza servizi

Tipologia edilizia

casa isolata su lotto

Rilievi fotografici

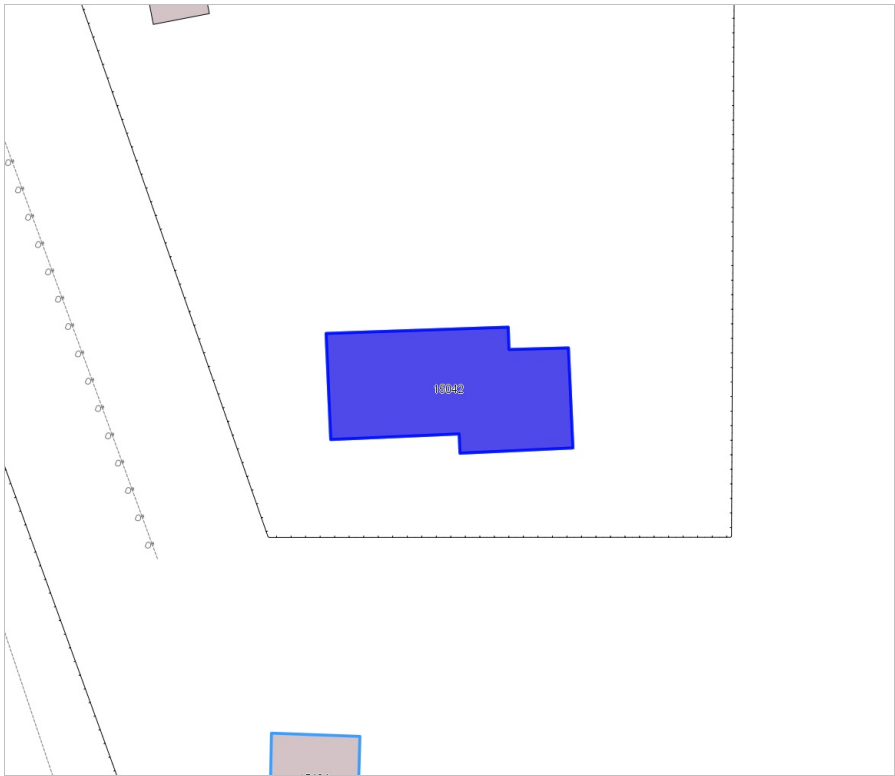


FOTO n° 5042 (edificio 6209)

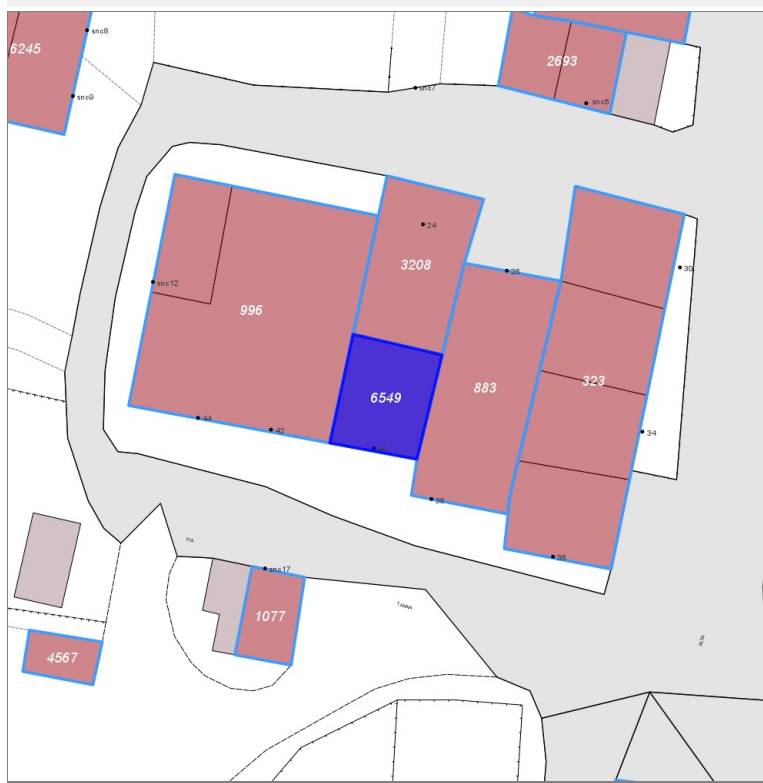
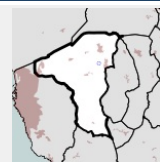


FOTO n° 5043 (edificio 6209)



Edifici associati alla Scheda:

ID 6549



Informazioni sulla Scheda

- **Data rilevazione** 30/05/2022
- **Ambito** rurale
- **Località** Tanna Alta
- **Tipologia insediativa** casa colonica/aggregato di case coloniche

Informazioni sull'Edificio 6549

Unità volumetriche dell'Edificio 6549

N°	Foglio	Particella	Superficie coperta CTR (m ²)	N° piani	Piani interrati	Mansarda
15058	48	319	38.06			

Funzioni d'uso

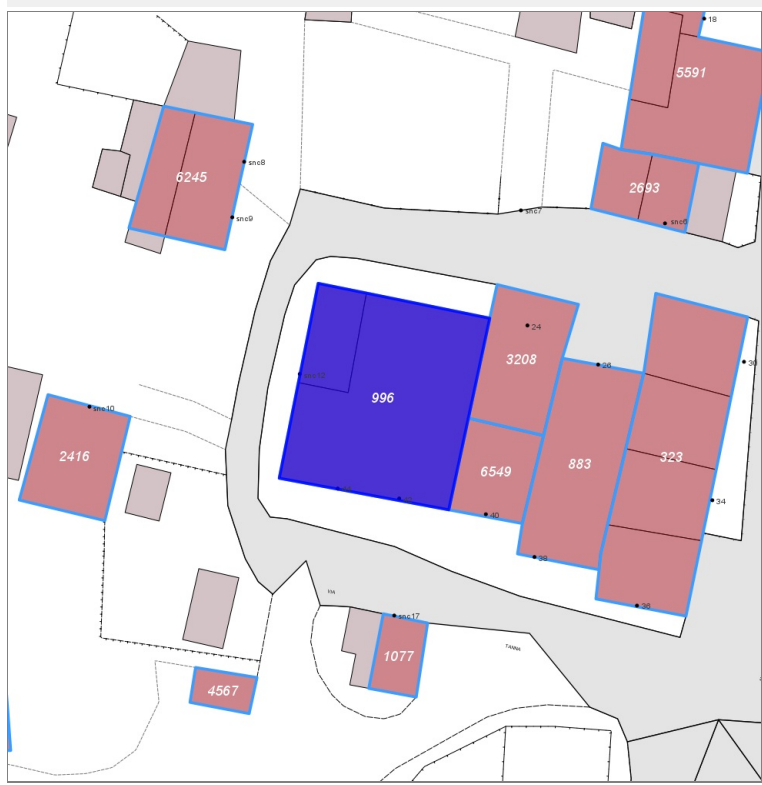
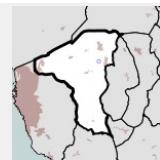
- **Usò prevalente:**
- **Usi standard:** residenziale
- **Usi presenti:**

Tipologia edilizia
edificio a schiera

Rilievi fotografici

Edifici associati alla Scheda:

ID 996



Informazioni sulla Scheda

- **Data rilevazione** 30/05/2022
- **Ambito** rurale
- **Località** Tanna Alta
- **Tipologia insediativa** casa colonica/aggregato di case coloniche

Informazioni sull'Edificio 996

Unità volumetriche dell'Edificio 996

N°	Foglio	Particella	Superficie coperta CTR (m²)	N° piani	Piani interrati	Mansarda
5789	48	318	27.52			
5792	48	318	158.89			

Funzioni d'uso

- **Usò prevalente:** residenziale
- **Usi standard:** residenziale
- **Usi presenti:** residenza

Tipologia edilizia
edificio a schiera

Rilievi fotografici

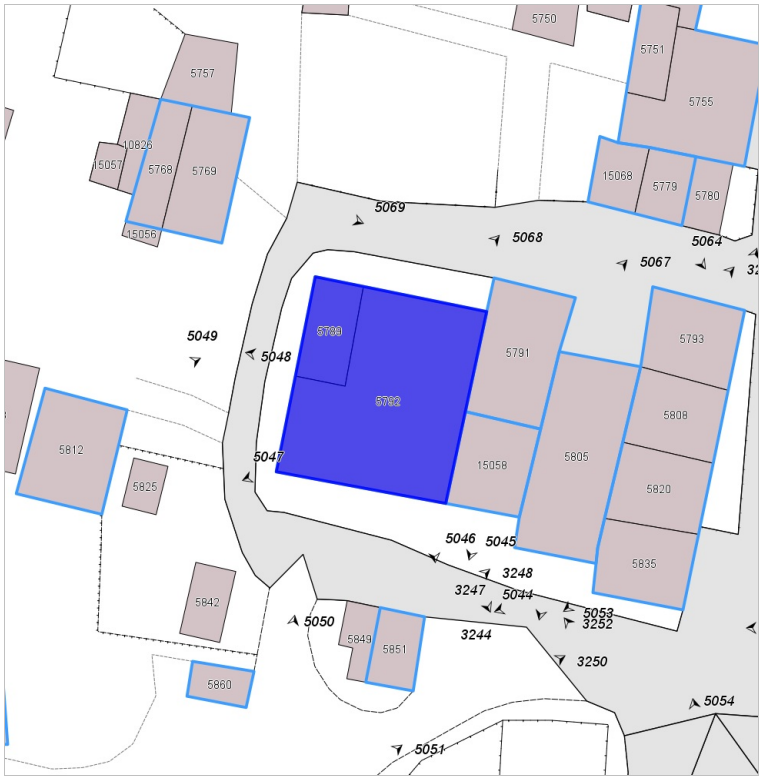


FOTO n° 5046 (edificio 996)



FOTO n° 3256 (edificio 996)



FOTO n° 5047 (edificio 996)



FOTO n° 5048 (edificio 996)

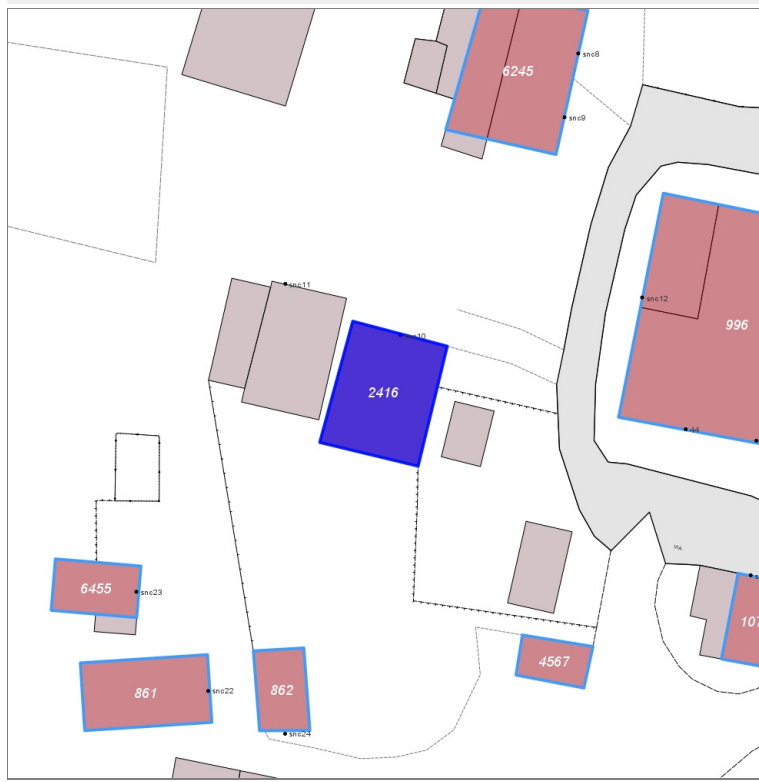
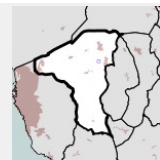


FOTO n° 5068 (edificio 996)



Edifici associati alla Scheda:

ID 2416



Informazioni sulla Scheda

- Data rilevazione 30/05/2022
- Ambito rurale
- Località Tanna Alta
- Tipologia insediativa edificio isolato su lotto

Informazioni sull'Edificio 2416

Unità volumetriche dell'Edificio 2416

N°	Foglio	Particella	Superficie coperta CTR (m²)	N° piani	Piani interrati	Mansarda
5812	48	461	50.93			

Funzioni d'uso

- Uso prevalente:
- Usi standard: residenziale
- Usi presenti: altro

Tipologia edilizia
annesso (generico)

Rilievi fotografici

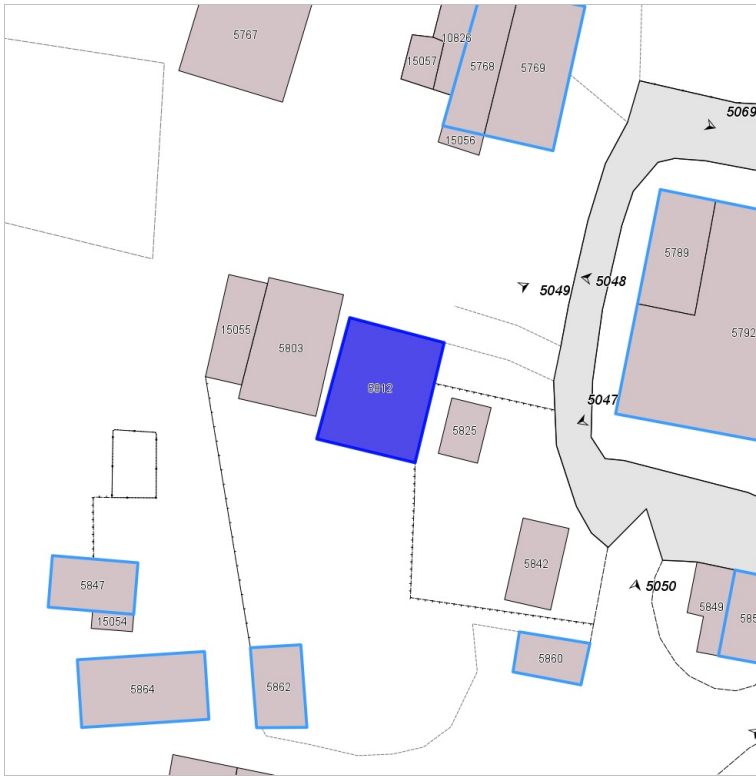


FOTO n° 5049 (edificio 2416)

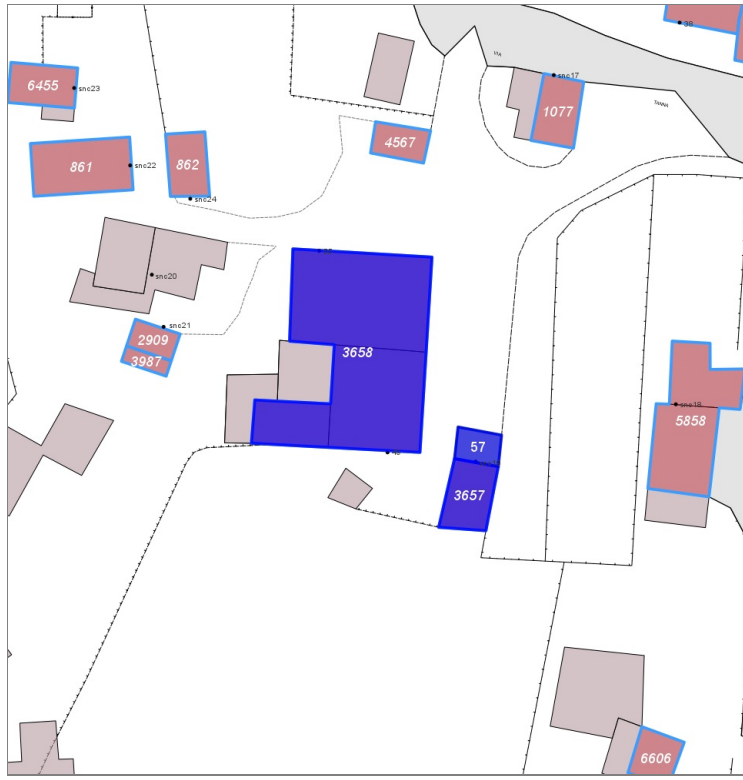
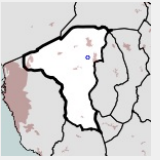


Edifici associati alla Scheda:

ID 3657 ID 3658

Edificati Minori associati alla Scheda:

ID 57



Informazioni sulla Scheda

- **Data rilevazione** 30/05/2022
- **Ambito** rurale
- **Località** Tanna Alta
- **Tipologia insediativa** edificio isolato su lotto

Informazioni sull'Edificio 3657

Unità volumetriche dell'Edificio 3657

N°	Foglio	Particella	Superficie coperta CTR (m²)	N° piani	Piani interrati	Mansarda
5595	48	285	20.94			

Funzioni d'uso

- **Usi prevalente:**
- **Usi standard:** residenziale
- **Usi presenti:** residenza

Tipologia edilizia

annesso (generico)

Informazioni sull'Edificio 3658

Unità volumetriche dell'Edificio 3658

N°	Foglio	Particella	Superficie coperta CTR (m²)	N° piani	Piani interrati	Mansarda
5571	48	285	63.25			
5581	48	285	22.44			
5874	48	285	87.47			

Funzioni d'uso

- **Usi prevalente:**
- **Usi standard:** residenziale
- **Usi presenti:** residenza

Tipologia edilizia

casa isolata su lotto

Informazioni sull'Edificato Minore 57

Unità volumetriche dell'Edificato Minore 57

N°	Foglio	Particella	Superficie coperta CTR (m²)	N° piani	Piani interrati	Mansarda
10862			9.52			

Rilievi fotografici

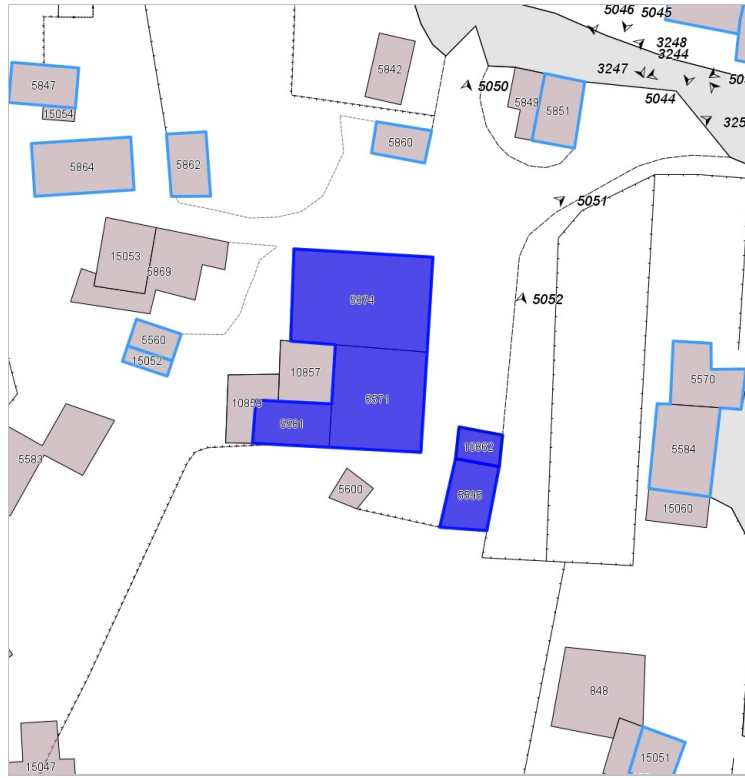


FOTO n° 5052 (edificio 3657)

FOTO n° 5050 (edificio 3658)

FOTO n° 3250 (edificio 3658)

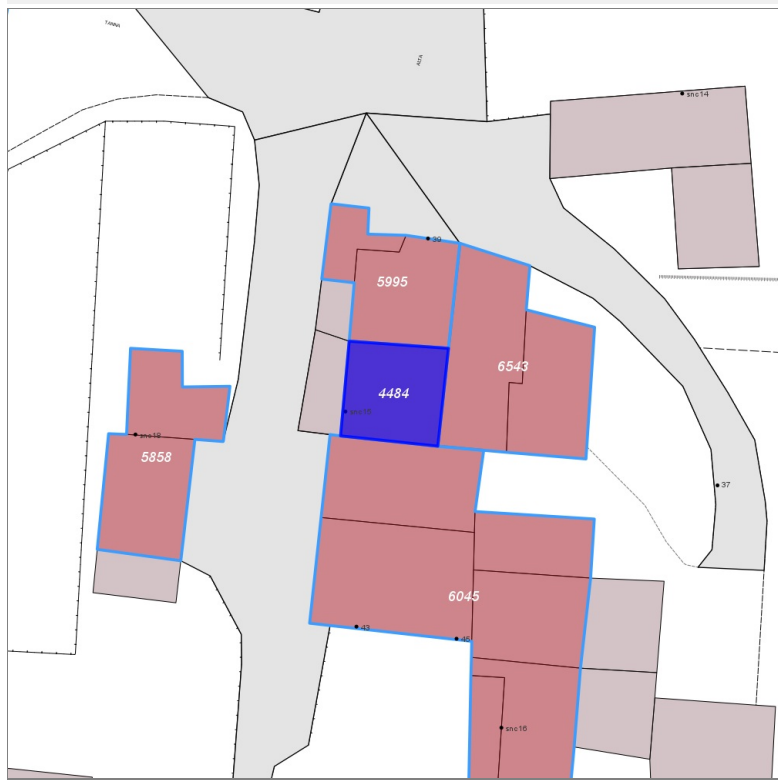
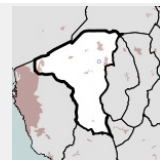


FOTO n° 5051 (edificio 3658)



Edifici associati alla Scheda:

ID 4484



Informazioni sulla Scheda

- **Data rilevazione** 30/05/2022
- **Ambito** rurale
- **Località** Tanna Alta
- **Tipologia insediativa** casa colonica/aggregato di case coloniche

Informazioni sull'Edificio 4484

Unità volumetriche dell'Edificio 4484

N°	Foglio	Particella	Superficie coperta CTR (m²)	N° piani	Piani interrati	Mansarda
5566	48	479	34.61			

Funzioni d'uso

- **Usò prevalente:**
- **Usi standard:** residenziale
- **Usi presenti:** altro

Tipologia edilizia
edificio a schiera

Rilievi fotografici

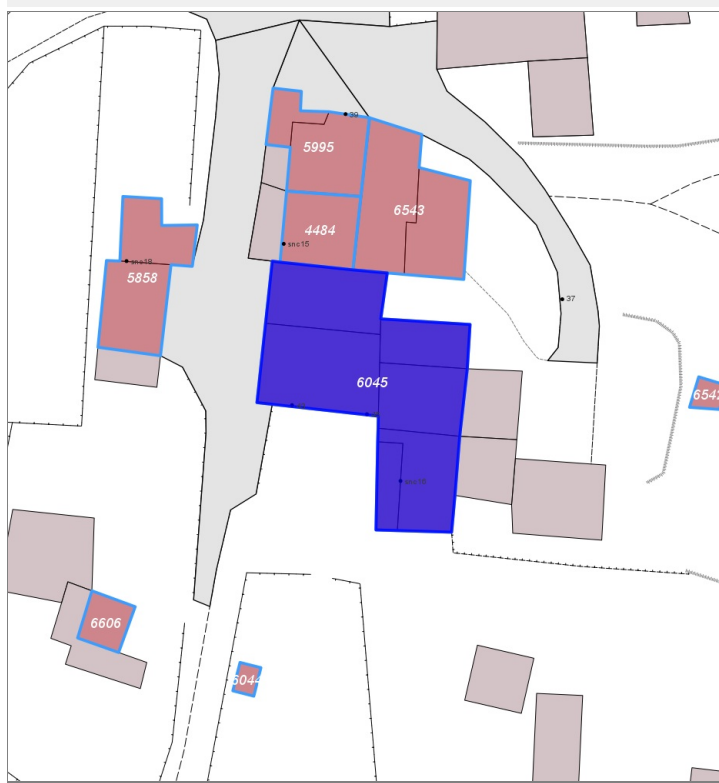
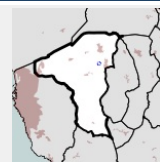


FOTO n° 5056 (edificio 4484)



Edifici associati alla Scheda:

ID 6045



Informazioni sulla Scheda

- **Data rilevazione** 30/05/2022
- **Ambito** rurale
- **Località** Tanna Alta
- **Tipologia insediativa** casa colonica/aggregato di case coloniche

Informazioni sull'Edificio 6045

Unità volumetriche dell'Edificio 6045

N°	Foglio	Particella	Superficie coperta CTR (m ²)	N° piani	Piani interrati	Mansarda
5585	48	65	45.98			
5596	48	65	25.24			
5599	48	65	61.77			
5604	48	65	36.6			
5620	48	65	37.24			
15061	48	65	13.24			

Funzioni d'uso

- **Usò prevalente:**
- **Usi standard:** residenziale
- **Usi presenti:** residenza

Tipologia edilizia
edificio a schiera

Rilievi fotografici

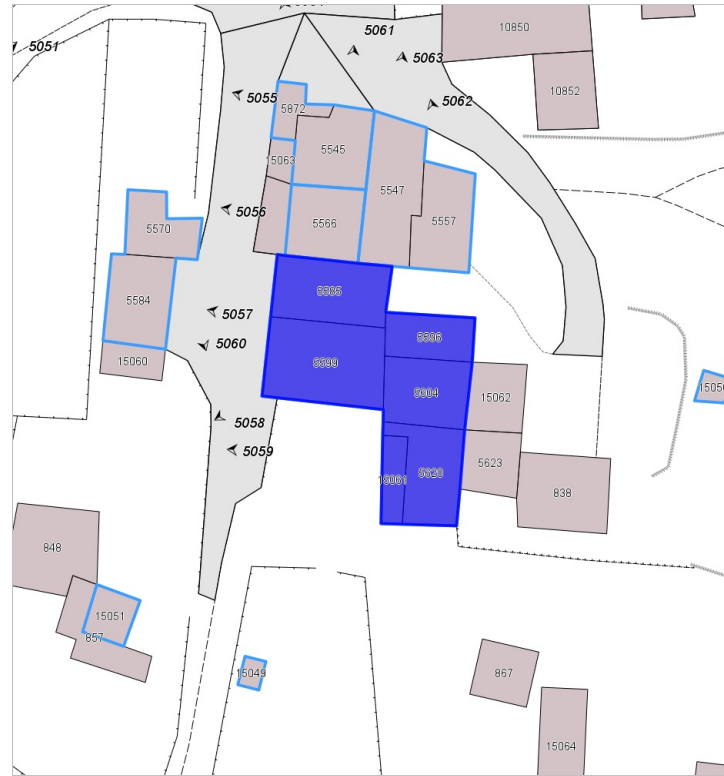


FOTO n° 5057 (edificio 6045)



FOTO n° 5058 (edificio 6045)

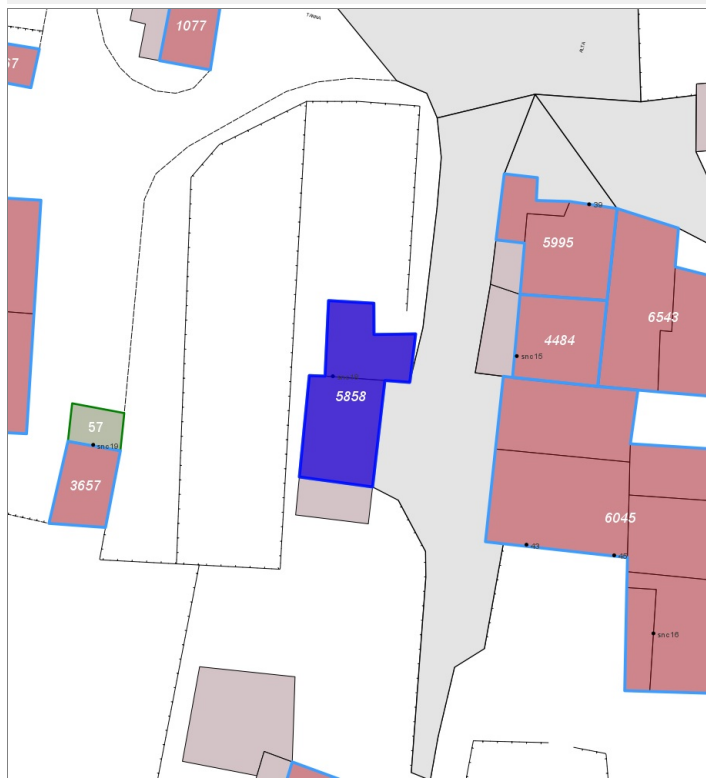
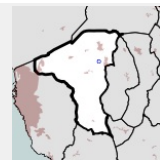


FOTO n° 5059 (edificio 6045)



Edifici associati alla Scheda:

ID 5858



Informazioni sulla Scheda

- **Data rilevazione** 30/05/2022
- **Ambito** rurale
- **Località** Tanna Alta
- **Tipologia insediativa** edificio isolato su lotto

Informazioni sull'Edificio 5858

Unità volumetriche dell'Edificio 5858

N°	Foglio	Particella	Superficie coperta CTR (m²)	N° piani	Piani interrati	Mansarda
5570	48	515	25.51			
5584	48	515	36.97			

Funzioni d'uso

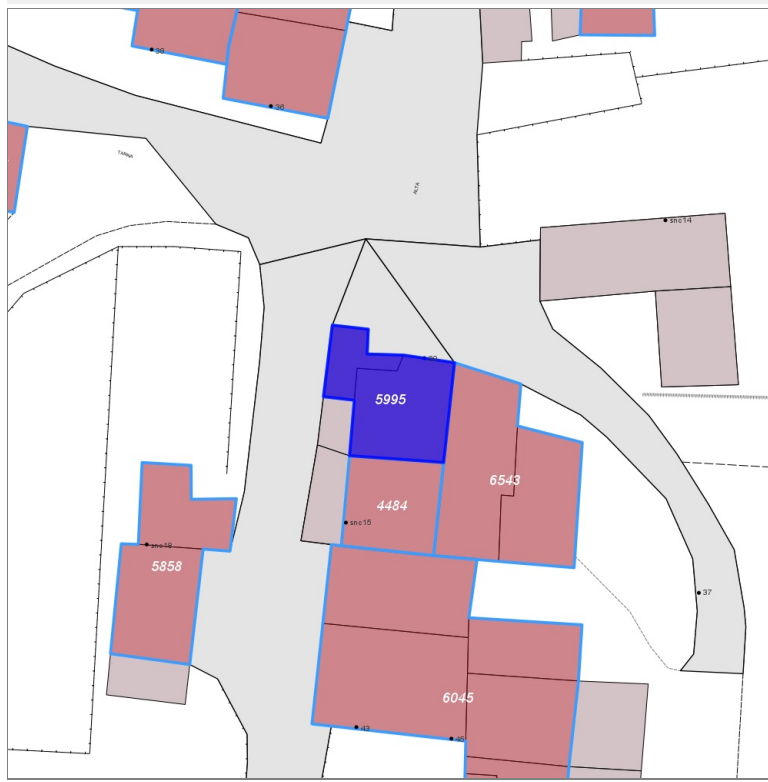
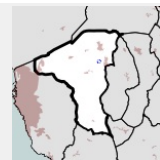
- **Usò prevalente:**
- **Usi standard:** residenziale
- **Usi presenti:** altro

Tipologia edilizia
annesso (generico)

Rilievi fotografici

Edifici associati alla Scheda:

ID 5995



Informazioni sulla Scheda

- **Data rilevazione** 30/05/2022
- **Ambito** urbano
- **Località** Tanna Alta
- **Tipologia insediativa** casa colonica/aggregato di case coloniche

Informazioni sull'Edificio 5995

Unità volumetriche dell'Edificio 5995

N°	Foglio	Particella	Superficie coperta CTR (m²)	N° piani	Piani interrati	Mansarda
5545	48	61	36.84			
5872	48	61	12.09			

Funzioni d'uso

- **Usi prevalente:**
- **Usi standard:** residenziale
- **Usi presenti:** residenza

Tipologia edilizia
edificio a schiera

Rilievi fotografici

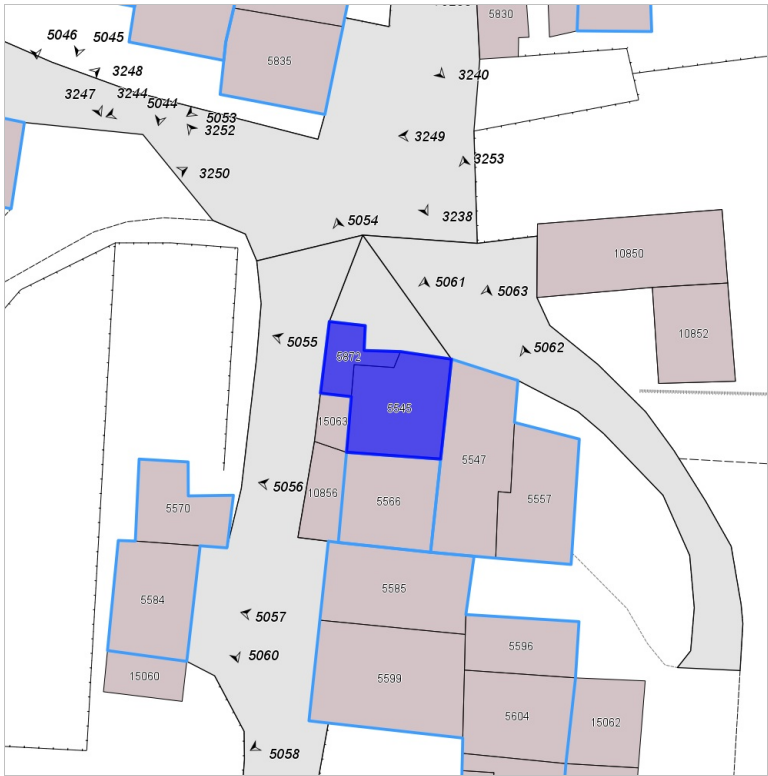


FOTO n° 5054 (edificio 5995)



FOTO n° 3252 (edificio 5995)



FOTO n° 5055 (edificio 5995)

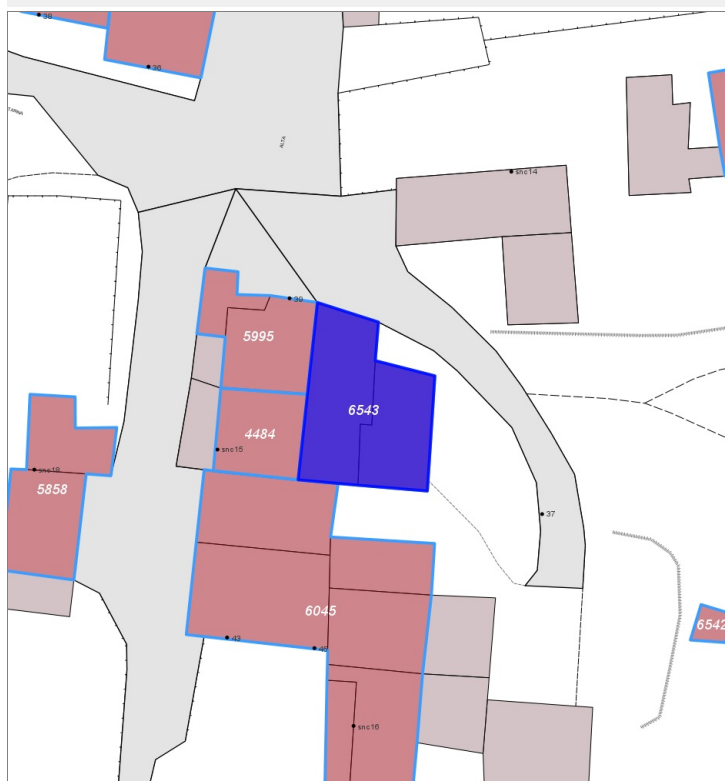
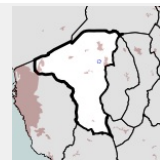


FOTO n° 5061 (edificio 5995)



Edifici associati alla Scheda:

ID 6543



Informazioni sulla Scheda

- **Data rilevazione** 30/05/2022
- **Ambito** rurale
- **Località** Tanna Alta
- **Tipologia insediativa** casa colonica/aggregato di case coloniche

Informazioni sull'Edificio 6543

Unità volumetriche dell'Edificio 6543

N°	Foglio	Particella	Superficie coperta CTR (m²)	N° piani	Piani interrati	Mansarda
5547	48	63	50.74			
5557	48	63	37.42			

Funzioni d'uso

- **Usi prevalente:**
- **Usi standard:** residenziale
- **Usi presenti:** residenza

Tipologia edilizia
edificio a schiera

Rilievi fotografici

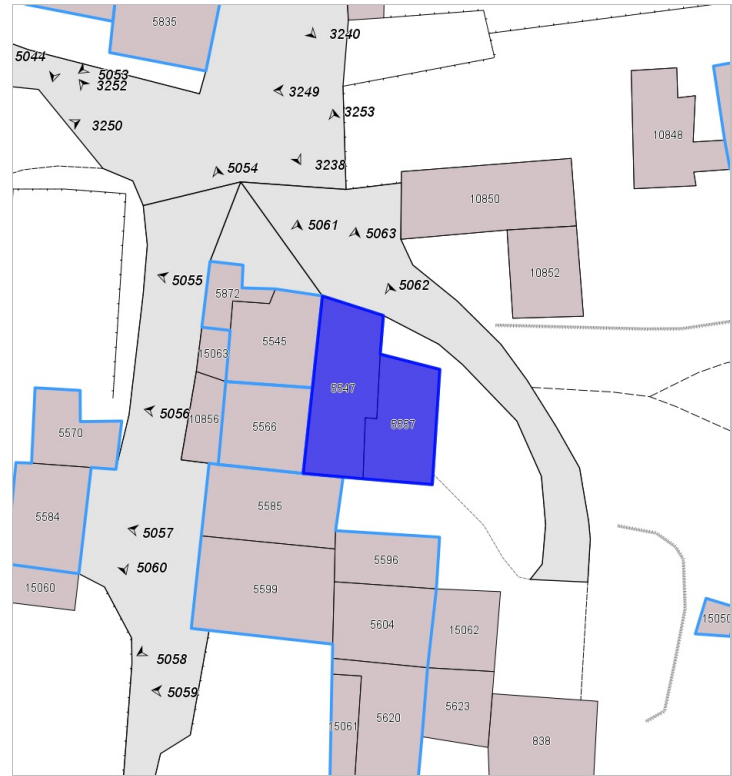


FOTO n° 3253 (edificio 6543)



FOTO n° 5062 (edificio 6543)

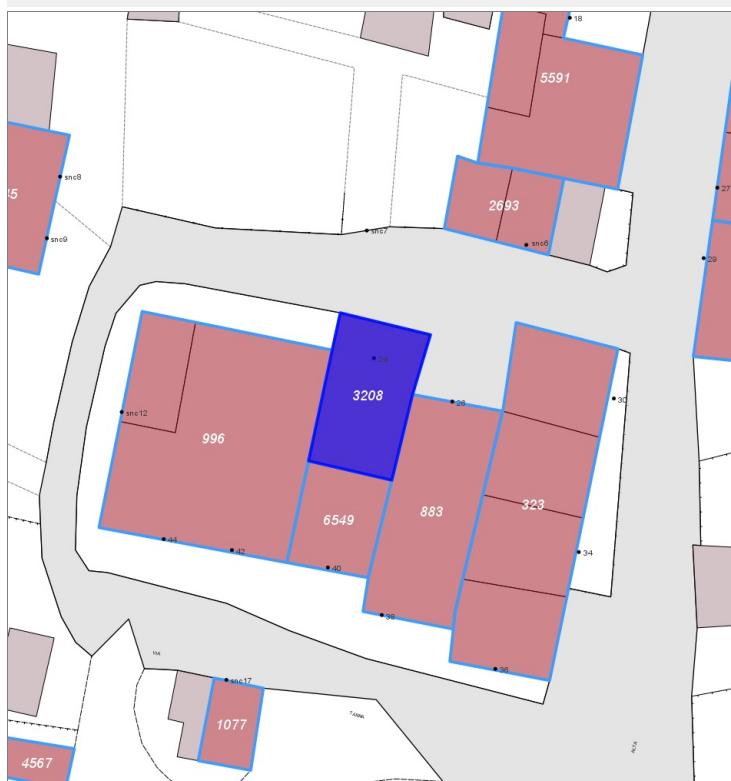
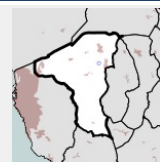


FOTO n° 5063 (edificio 6543)



Edifici associati alla Scheda:

ID 3208



Informazioni sulla Scheda

- **Data rilevazione** 30/05/2022
- **Ambito** rurale
- **Località** Tanna Alta
- **Tipologia insediativa** casa colonica/aggregato di case coloniche

Informazioni sull'Edificio 3208

Unità volumetriche dell'Edificio 3208

N°	Foglio	Particella	Superficie coperta CTR (m²)	N° piani	Piani interrati	Mansarda
5791	48	445	58.93			

Funzioni d'uso

- **Usò prevalente:**
- **Usi standard:** residenziale
- **Usi presenti:** residenza

Tipologia edilizia
edificio a schiera

Rilievi fotografici

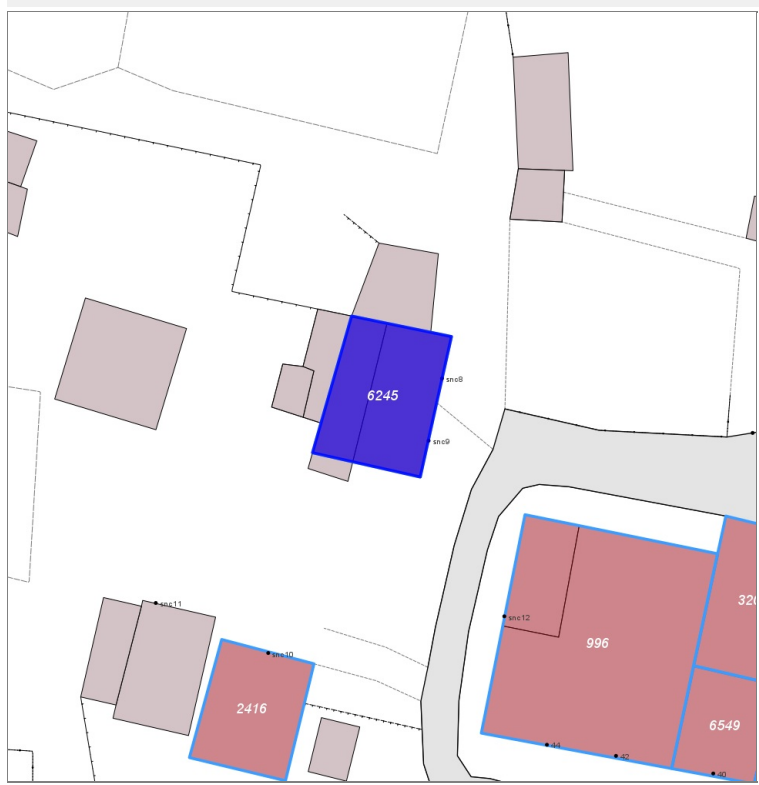
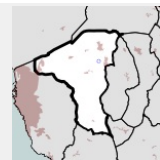


FOTO n° 5067 (edificio 3208)



Edifici associati alla Scheda:

ID 6245



Informazioni sulla Scheda

- **Data rilevazione** 30/05/2022
- **Ambito** rurale
- **Località** Tanna Alta
- **Tipologia insediativa** edificio isolato su lotto

Informazioni sull'Edificio 6245

Unità volumetriche dell'Edificio 6245

N°	Foglio	Particella	Superficie coperta CTR (m²)	N° piani	Piani interrati	Mansarda
5768	48	145	23.82			
5769	48	145	41.72			

Funzioni d'uso

- **Usò prevalente:**
- **Usi standard:** residenziale
- **Usi presenti:** altro

Tipologia edilizia
annesso (generico)

Rilievi fotografici

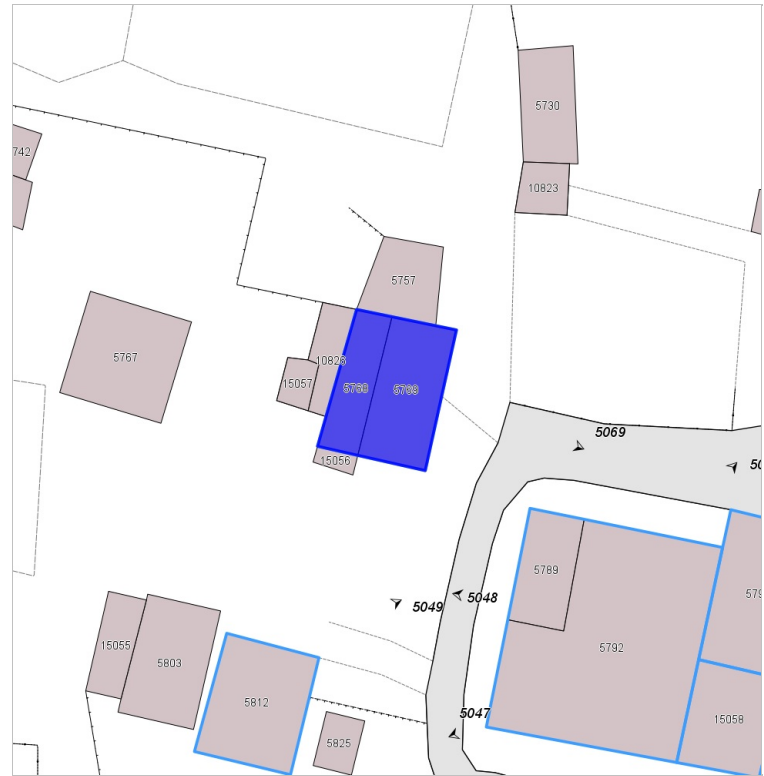
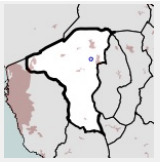


FOTO n° 5069 (edificio 6245)



Edifici associati alla Scheda:

ID 2693 | ID 5589 | ID 5590 | ID 5591



Informazioni sulla Scheda

- **Data rilevazione** 30/05/2022
- **Ambito** rurale
- **Località** Tanna Alta
- **Tipologia insediativa** edificio isolato su lotto

Informazioni sull'Edificio 2693

Unità volumetriche dell'Edificio 2693

N°	Foglio	Particella	Superficie coperta CTR (m ²)	N° piani	Piani interrati	Mansarda
5779	48	178	18.01			
15068	48	529	17.77			

Funzioni d'uso

- **Usò prevalente:**
- **Usi standard:** residenziale
- **Usi presenti:** altro

Tipologia edilizia

annesso (generico)

Informazioni sull'Edificio 5589

Unità volumetriche dell'Edificio 5589

N°	Foglio	Particella	Superficie coperta CTR (m ²)	N° piani	Piani interrati	Mansarda
5723	48	128	36.29			

Funzioni d'uso

- **Usò prevalente:**
- **Usi standard:** residenziale
- **Usi presenti:** residenza

Tipologia edilizia

annesso (generico)

Informazioni sull'Edificio 5590

Unità volumetriche dell'Edificio 5590

N°	Foglio	Particella	Superficie coperta CTR (m ²)	N° piani	Piani interrati	Mansarda
5719	48	128	24.75			

Funzioni d'uso

Tipologia edilizia

- **Usò prevalente:** annesso (generico)
- **Usi standard:** residenziale
- **Usi presenti:** residenza

Informazioni sull'Edificio 5591

Unità volumetriche dell'Edificio 5591

N°	Foglio	Particella	Superficie coperta CTR (m ²)	N° piani	Piani interrati	Mansarda
5740	48	128	24.78			
5751	48	128	20.18			
5755	48	128	71.67			

Funzioni d'uso

- **Usò prevalente:**
- **Usi standard:** residenziale
- **Usi presenti:** residenza

Tipologia edilizia

casa isolata su lotto

Rilievi fotografici

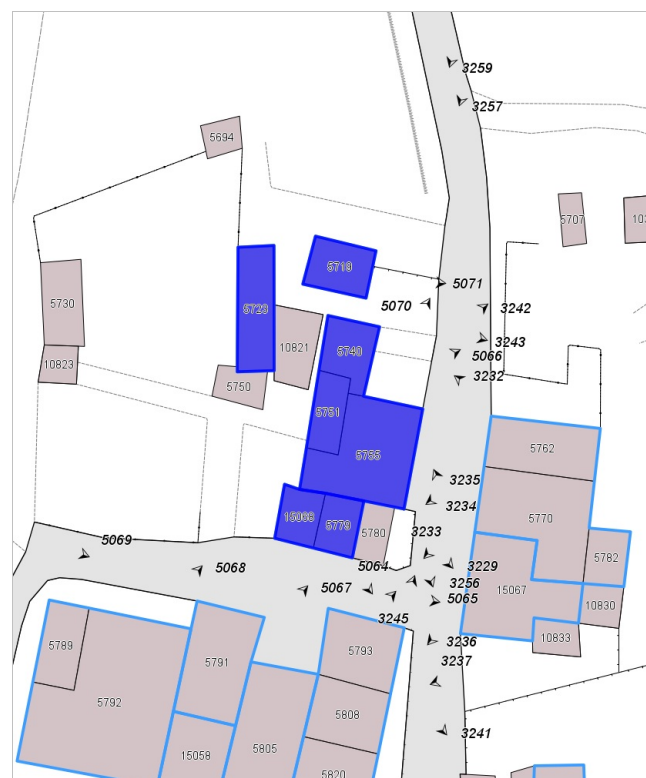


FOTO n° 5064 (edificio 2693)



FOTO n° 5071 (edificio 5590)



FOTO n° 5070 (edificio 5591)



FOTO n° 3229 (edificio 5591)



FOTO n° 3242 (edificio 5591)



FOTO n° 3243 (edificio 5591)



FOTO n° 5065 (edificio 5591)

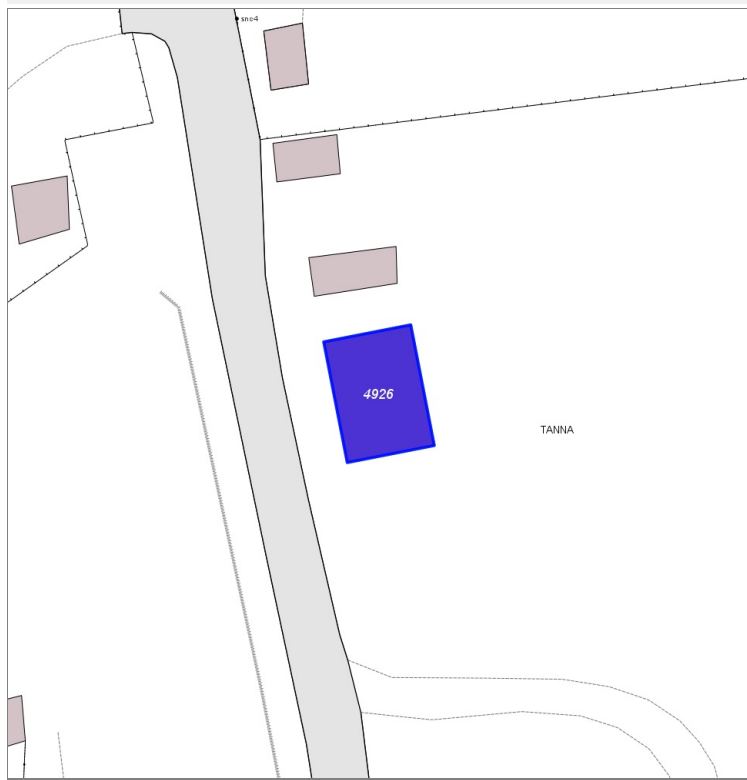
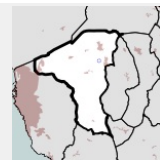


FOTO n° 5066 (edificio 5591)



Edifici associati alla Scheda:

ID 4926



Informazioni sulla Scheda

- **Data rilevazione** 30/05/2022
- **Ambito** rurale
- **Località** Tanna Alta
- **Tipologia insediativa** edificio isolato su lotto
- **Note**
L'edificio non è più esistente, è stato demolito e dietro hanno iniziato dei nuovi lavori per un edificio nuovo. Ho allegato all'edificio una vecchia foto ripresa da un sopralluogo di Google maps.

Informazioni sull'Edificio 4926

Unità volumetriche dell'Edificio 4926

N°	Foglio	Particella	Superficie coperta CTR (m ²)	N° piani	Piani interrati	Mansarda
5653	48	158	43.76			

Funzioni d'uso

- **Usi prevalenti:**
- **Usi standard:**
- **Usi presenti:** residenza

Rilievi fotografici

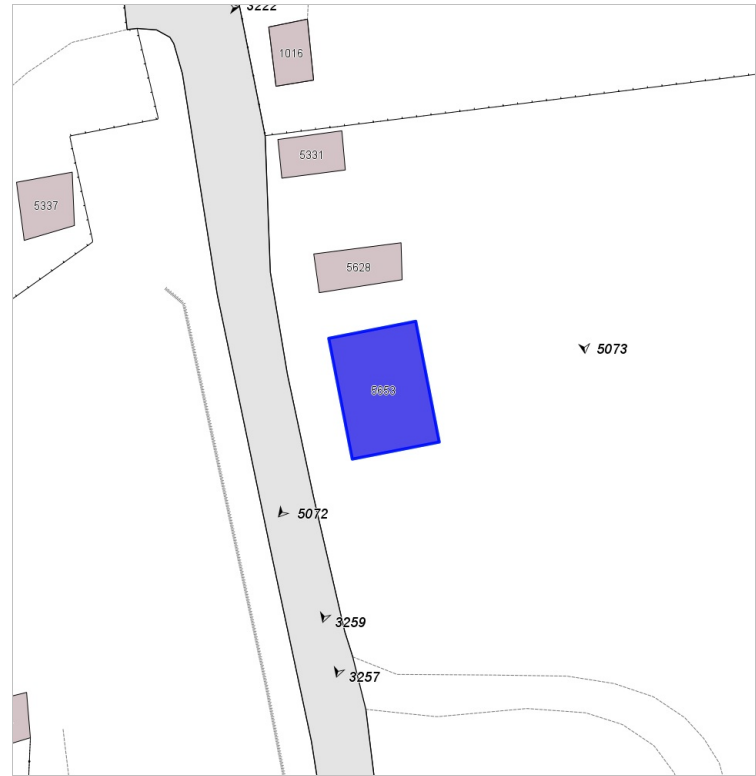


FOTO n° 3259 (edificio 4926)

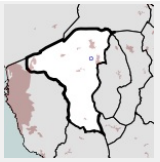


FOTO n° 5072 (edificio 4926)



Edifici associati alla Scheda:

ID 3154 | ID 3155



Informazioni sulla Scheda

- **Data rilevazione** 30/05/2022
- **Ambito** rurale
- **Località** Tanna Alta
- **Tipologia insediativa** edificio isolato su lotto

Informazioni sull'Edificio 3154

Unità volumetriche dell'Edificio 3154

N°	Foglio	Particella	Superficie coperta CTR (m²)	N° piani	Piani interrati	Mansarda
5005	48	177	108.1			

Funzioni d'uso

- **Usò prevalente:** residenziale
- **Usi standard:**
- **Usi presenti:** residenza

Tipologia edilizia

casa isolata su lotto

Informazioni sull'Edificio 3155

Unità volumetriche dell'Edificio 3155

N°	Foglio	Particella	Superficie coperta CTR (m²)	N° piani	Piani interrati	Mansarda
4983	48	177	64.61			
4985	48	177	24.72			

Funzioni d'uso

- **Usò prevalente:**
- **Usi standard:** residenziale
- **Usi presenti:** residenza

Tipologia edilizia

annesso (generico)

Rilievi fotografici



FOTO n° 5074 (edificio 3154)



FOTO n° 3228 (edificio 3154)



FOTO n° 3257 (edificio 3154)

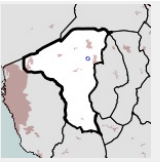


FOTO n° 5073 (edificio 3154)



Edifici associati alla Scheda:

ID 3724 | ID 5061



Informazioni sulla Scheda

- **Data rilevazione** 30/05/2022
- **Ambito** rurale
- **Località** Tanna Alta
- **Tipologia insediativa** edificio isolato su lotto

Informazioni sull'Edificio 3724

Unità volumetriche dell'Edificio 3724

N°	Foglio	Particella	Superficie coperta CTR (m²)	N° piani	Piani interrati	Mansarda
1019	48	183	53.39			

Funzioni d'uso

- **Usò prevalente:**
- **Usi standard:** residenziale
- **Usi presenti:** altro

Tipologia edilizia

annesso (generico)

Informazioni sull'Edificio 5061

Unità volumetriche dell'Edificio 5061

N°	Foglio	Particella	Superficie coperta CTR (m²)	N° piani	Piani interrati	Mansarda
5009	48	160	216.47			

Funzioni d'uso

- **Usò prevalente:**
- **Usi standard:** residenziale
- **Usi presenti:** residenza

Tipologia edilizia

casa isolata su lotto

Rilievi fotografici

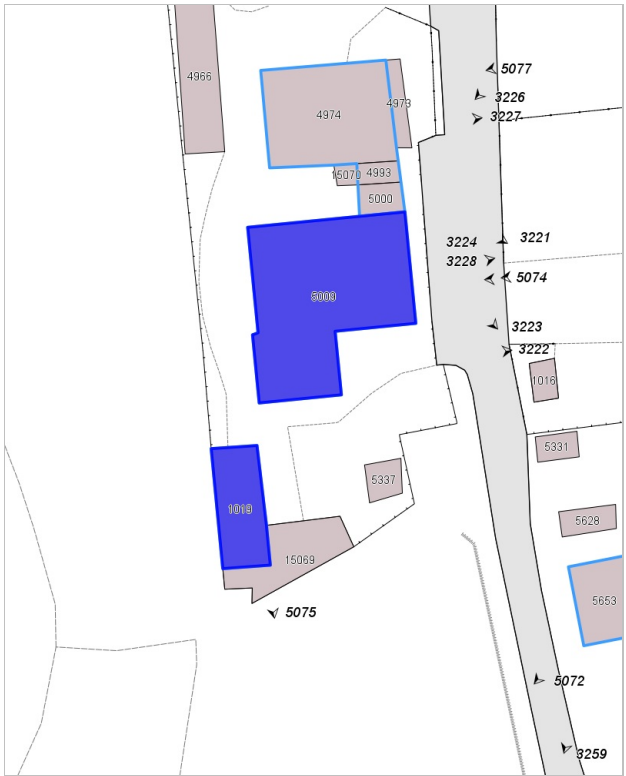


FOTO n° 5075 (edificio 3724)



FOTO n° 3222 (edificio 5061)



FOTO n° 3223 (edificio 5061)

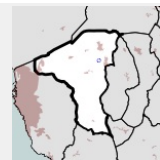


FOTO n° 3224 (edificio 5061)



Edifici associati alla Scheda:

ID 6014



Informazioni sulla Scheda

- **Data rilevazione** 30/05/2022
- **Ambito** rurale
- **Località** Tanna Alta
- **Tipologia insediativa** edificio isolato su lotto

Informazioni sull'Edificio 6014

Unità volumetriche dell'Edificio 6014

N°	Foglio	Particella	Superficie coperta CTR (m ²)	N° piani	Piani interrati	Mansarda
4974	48	308	119.54			
4993	48	308	8.51			
5000	48	308	12.79			

Funzioni d'uso

- **Usò prevalente:**
- **Usi standard:** residenziale
- **Usi presenti:** residenza

Tipologia edilizia

casa isolata su lotto

Rilievi fotografici



FOTO n° 5076 (edificio 6014)



FOTO n° 3220 (edificio 6014)



FOTO n° 3221 (edificio 6014)

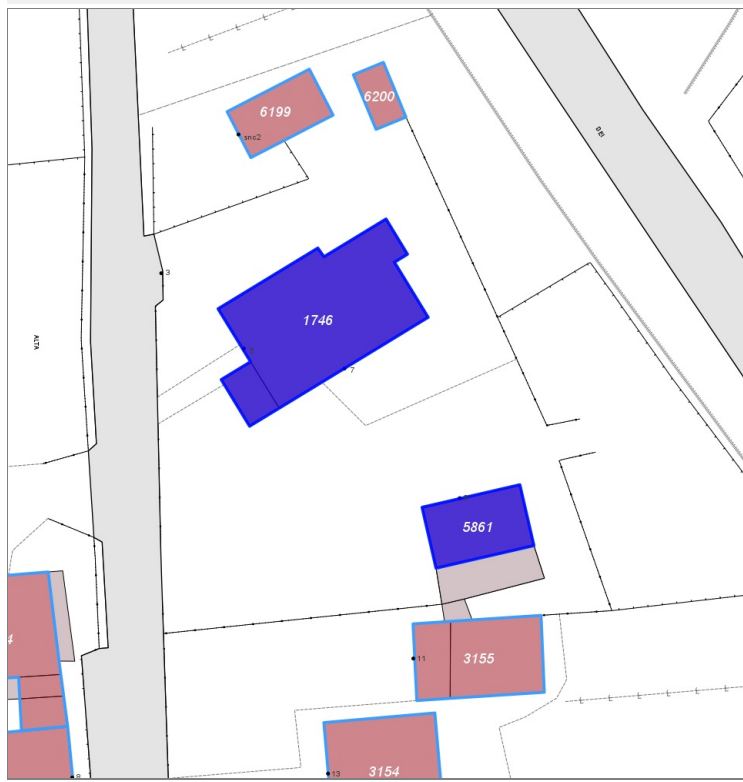
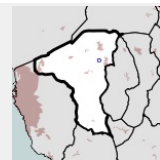


FOTO n° 3227 (edificio 6014)



Edifici associati alla Scheda:

ID 1746 | ID 5861



Informazioni sulla Scheda

- **Data rilevazione** 30/05/2022
- **Ambito** rurale
- **Località** Tanna Alta
- **Tipologia insediativa** edificio isolato su lotto

Informazioni sull'Edificio 1746

Unità volumetriche dell'Edificio 1746

N°	Foglio	Particella	Superficie coperta CTR (m²)	N° piani	Piani interrati	Mansarda
4900	48	43	184.99			
4934	48	43	17.07			

Funzioni d'uso

- **Usò prevalente:** residenziale
- **Usi standard:**
- **Usi presenti:** residenza

Tipologia edilizia

casa isolata su lotto

Informazioni sull'Edificio 5861

Unità volumetriche dell'Edificio 5861

N°	Foglio	Particella	Superficie coperta CTR (m²)	N° piani	Piani interrati	Mansarda
4962	48	168	56.9			

Funzioni d'uso

- **Usò prevalente:**
- **Usi standard:**
- **Usi presenti:** altro

Rilievi fotografici



FOTO n° 3219 (edificio 1746)



FOTO n° 3217 (edificio 1746)



FOTO n° 3218 (edificio 1746)



FOTO n° 3226 (edificio 1746)




FOTO n° 5078 (edificio 1746)

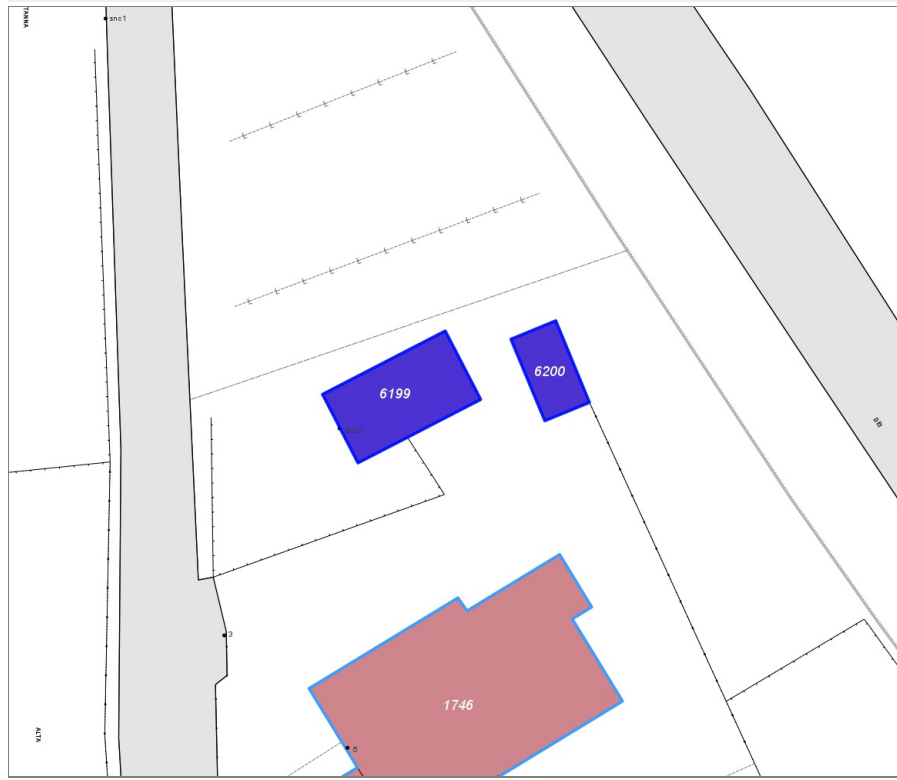
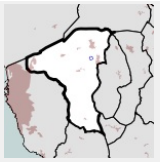


FOTO n° 5077 (edificio 5861)



Edifici associati alla Scheda:

ID 6199 | ID 6200



Informazioni sulla Scheda

- **Data rilevazione** 30/05/2022
- **Ambito** rurale
- **Località** Tanna Alta
- **Tipologia insediativa** edificio isolato su lotto

Informazioni sull'Edificio 6199

Unità volumetriche dell'Edificio 6199

N°	Foglio	Particella	Superficie coperta CTR (m ²)	N° piani	Piani interrati	Mansarda
4876	48	169	43.46			

Funzioni d'uso

- **Usò prevalente:**
- **Usi standard:** residenziale
- **Usi presenti:** altro

Tipologia edilizia

annesso (generico)

Informazioni sull'Edificio 6200

Unità volumetriche dell'Edificio 6200

N°	Foglio	Particella	Superficie coperta CTR (m ²)	N° piani	Piani interrati	Mansarda
10799	48	169	17.42			

Funzioni d'uso

- **Usò prevalente:**
- **Usi standard:** residenziale
- **Usi presenti:** altro

Tipologia edilizia

annesso (generico)

Rilievi fotografici



FOTO n° 5079 (edificio 6199)

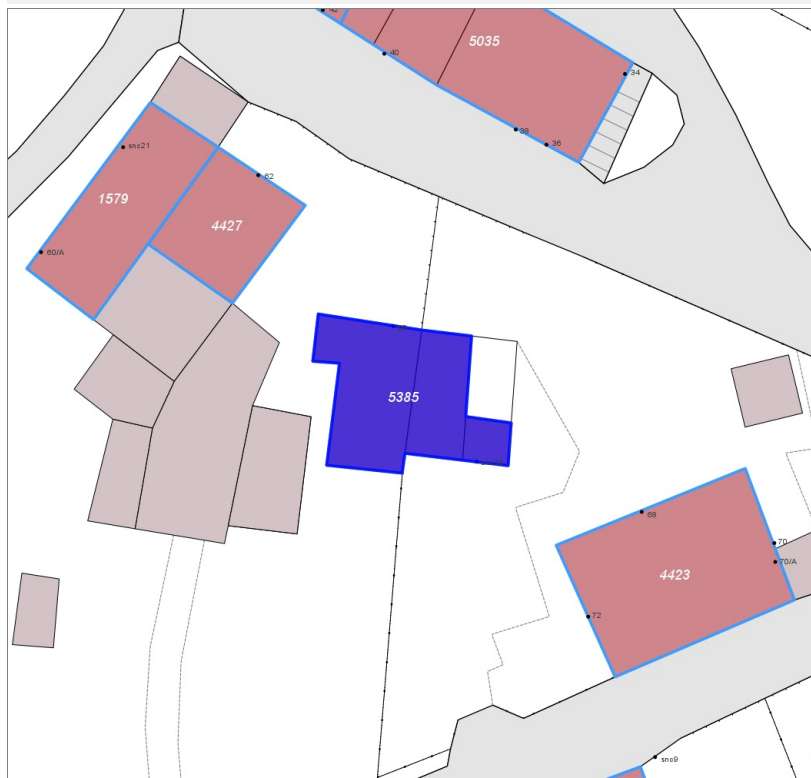
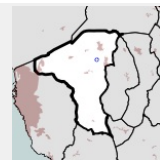


FOTO n° 5080 (edificio 6199)



Edifici associati alla Scheda:

ID 5385



Informazioni sulla Scheda

- Data rilevazione 30/05/2022
- Ambito rurale
- Località Tanna Bassa
- Tipologia insediativa edificio isolato su lotto

Informazioni sull'Edificio 5385

Unità volumetriche dell'Edificio 5385

N°	Foglio	Particella	Superficie coperta CTR (m ²)	N° piani	Piani interrati	Mansarda
4791	46	385	53.75			
10780	46	385	29			
15020	46	267	8.55			

Funzioni d'uso

- **Usò prevalente:**
- **Usi standard:** residenziale
- **Usi presenti:** residenza artigiano

Tipologia edilizia

casa isolata su lotto

Rilievi fotografici

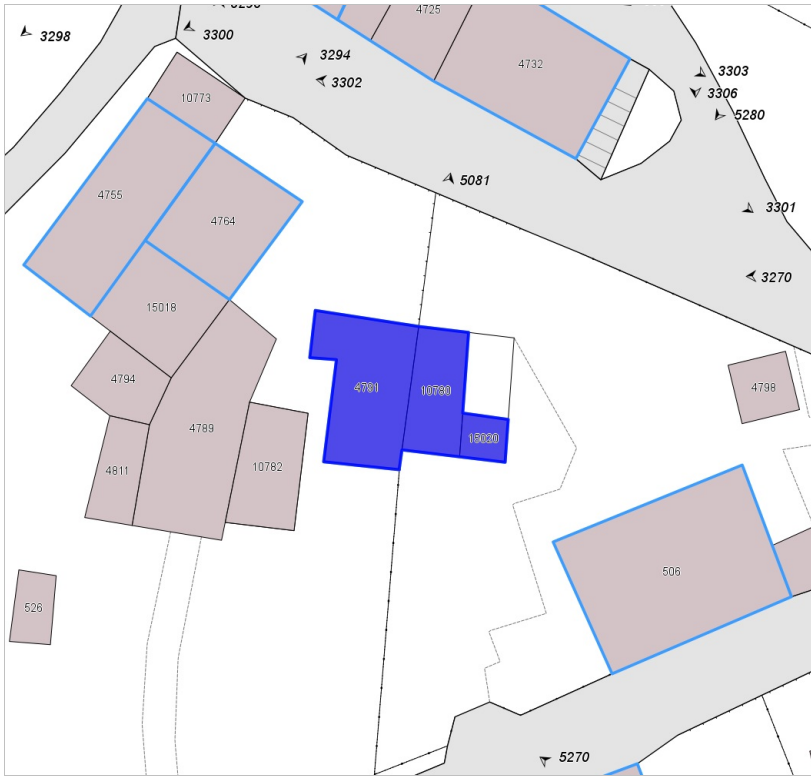
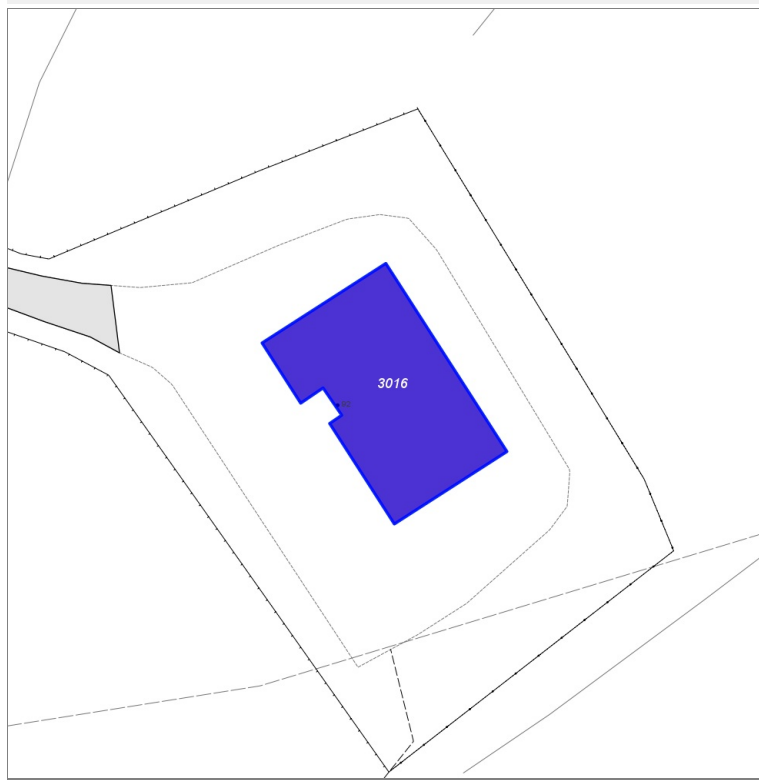
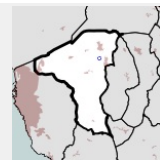


FOTO n° 5081 (edificio 5385)



Edifici associati alla Scheda:

ID 3016



Informazioni sulla Scheda

- **Data rilevazione** 30/05/2022
- **Ambito** rurale
- **Località** Tanna Bassa
- **Tipologia insediativa** edificio isolato su lotto

Informazioni sull'Edificio 3016

Unità volumetriche dell'Edificio 3016

N°	Foglio	Particella	Superficie coperta CTR (m²)	N° piani	Piani interrati	Mansarda
1268	46	445	188.54			

Funzioni d'uso

- **Usò prevalente:**
- **Usi standard:** residenziale
- **Usi presenti:** residenza

Tipologia edilizia

casa isolata su lotto

Rilievi fotografici

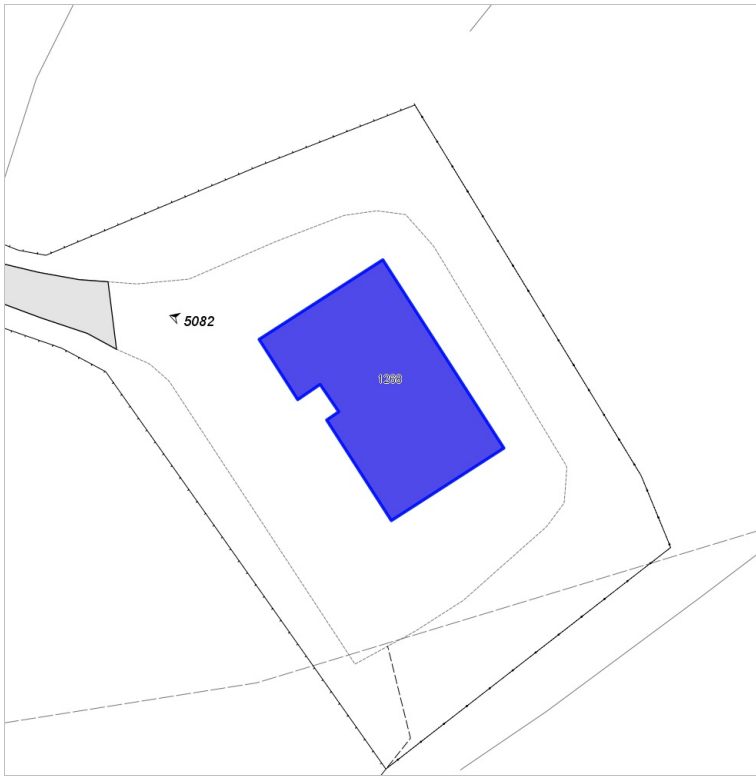
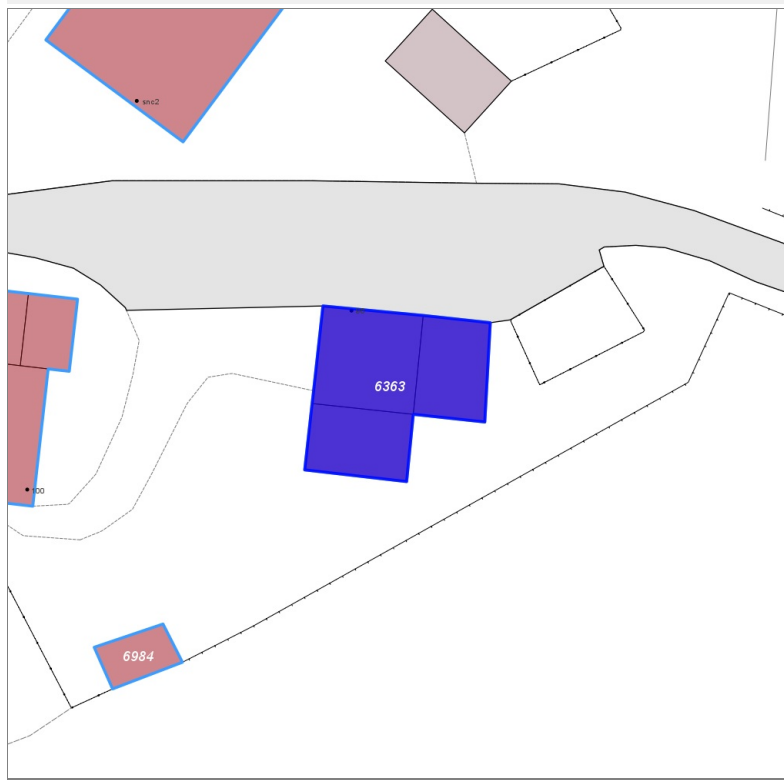
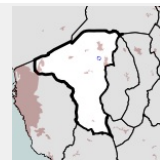


FOTO n° 5082 (edificio 3016)



Edifici associati alla Scheda:

ID 6363



Informazioni sulla Scheda

- **Data rilevazione** 30/05/2022
- **Ambito** rurale
- **Località** Tanna Bassa
- **Tipologia insediativa** edificio isolato su lotto

Informazioni sull'Edificio 6363

Unità volumetriche dell'Edificio 6363

N°	Foglio	Particella	Superficie coperta CTR (m²)	N° piani	Piani interrati	Mansarda
493	46	441	31.23			
1256	46	441	45.45			
1258	46	441	31.48			

Funzioni d'uso

- **Usò prevalente:**
- **Usi standard:** residenziale
- **Usi presenti:** residenza

Tipologia edilizia

casa isolata su lotto di matrice rurale

Rilievi fotografici



FOTO n° 5085 (edificio 6363)

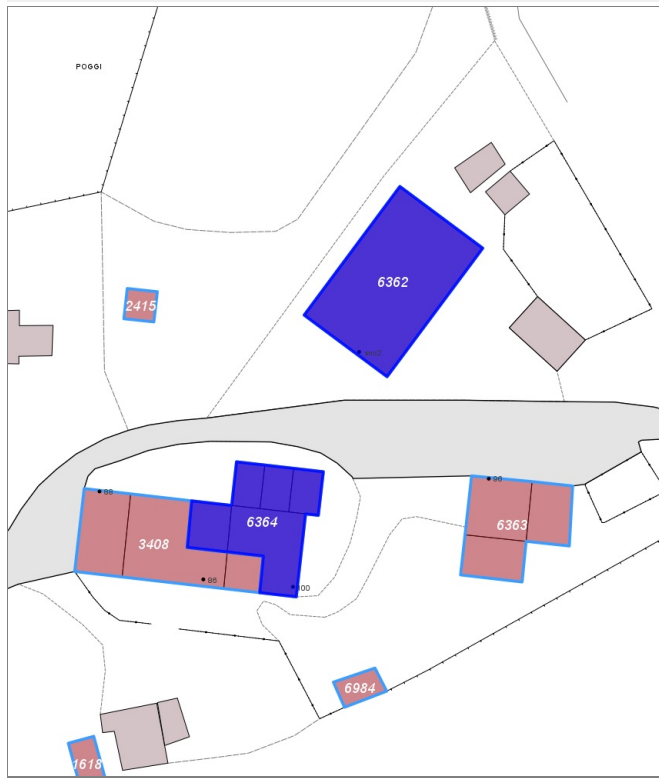
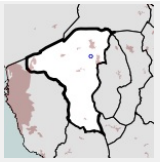


FOTO n° 5084 (edificio 6363)



Edifici associati alla Scheda:

ID 6362 | ID 6364



Informazioni sulla Scheda

- **Data rilevazione** 30/05/2022
- **Ambito** rurale
- **Località** Tanna Bassa
- **Tipologia insediativa** casa colonica/aggregato di case coloniche

Informazioni sull'Edificio 6362

Unità volumetriche dell'Edificio 6362

N°	Foglio	Particella	Superficie coperta CTR (m ²)	N° piani	Piani interrati	Mansarda
10676	46	441	206.32			

Funzioni d'uso

- **Usò prevalente:**
- **Usi standard:** agricolturale
- **Usi presenti:** residenza

Tipologia edilizia

edificio specialistico (generico)

Informazioni sull'Edificio 6364

Unità volumetriche dell'Edificio 6364

N°	Foglio	Particella	Superficie coperta CTR (m ²)	N° piani	Piani interrati	Mansarda
1249	46	441	15.58			
1250	46	441	15.86			
1252	46	441	16.31			
1267	46	441	60.11			
13977	46	441	23.47			

Funzioni d'uso

- **Usò prevalente:**
- **Usi standard:** residenziale
- **Usi presenti:** residenza

Tipologia edilizia

edificio a schiera

Rilievi fotografici

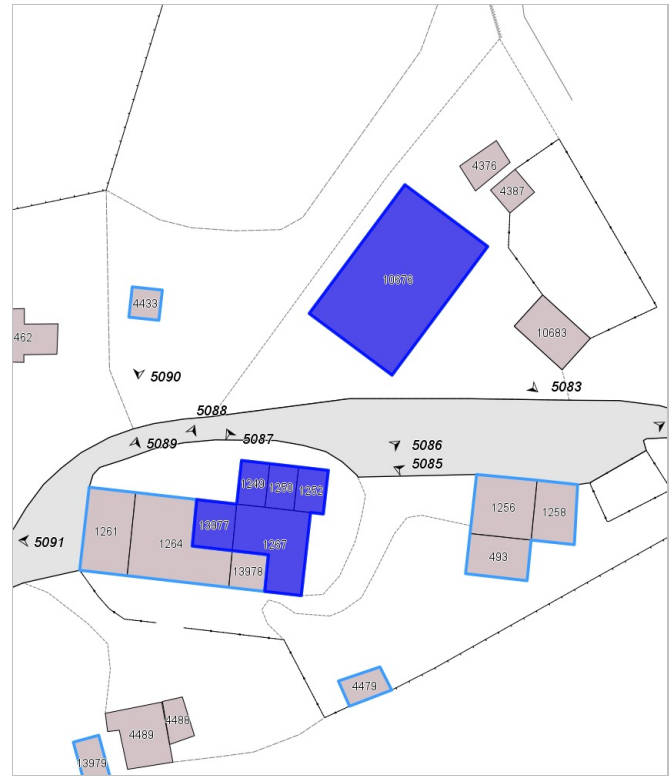


FOTO n° 5083 (edificio 6362)



FOTO n° 5086 (edificio 6364)

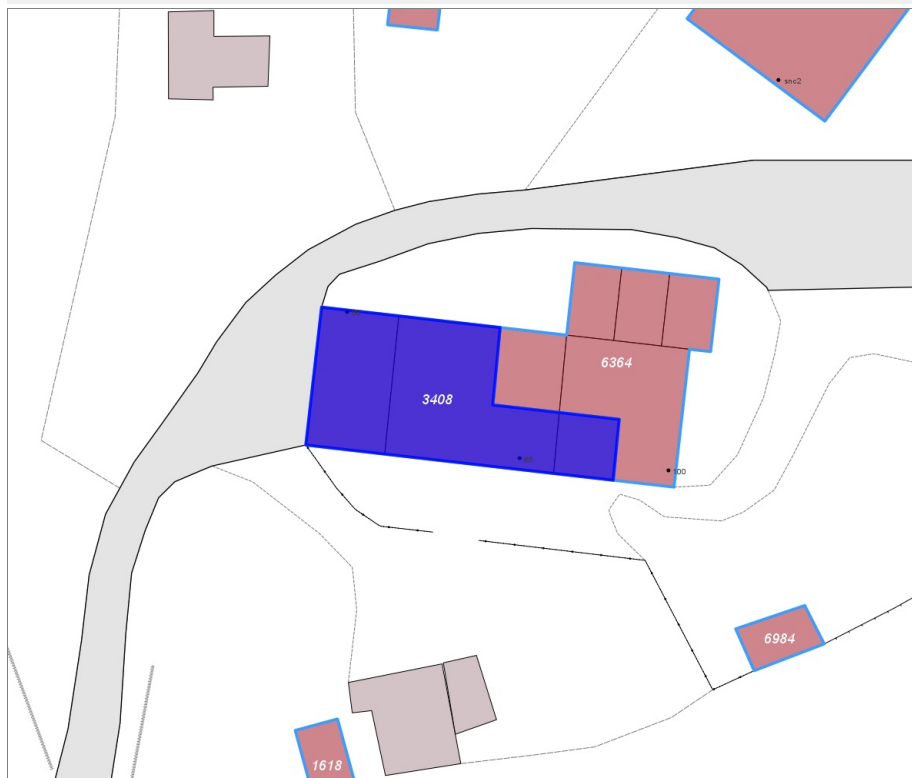
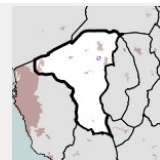


FOTO n° 5087 (edificio 6364)



Edifici associati alla Scheda:

ID 3408



Informazioni sulla Scheda

- **Data rilevazione** 30/05/2022
- **Ambito** rurale
- **Località** Tanna Bassa
- **Tipologia insediativa** casa colonica/aggregato di case coloniche

Informazioni sull'Edificio 3408

Unità volumetriche dell'Edificio 3408

N°	Foglio	Particella	Superficie coperta CTR (m ²)	N° piani	Piani interrati	Mansarda
1261	46	88	49.22			
1264	46	88	82.68			
13978	46	88	16.59			

Funzioni d'uso

- **Usò prevalente:** residenziale
- **Usi standard:**
- **Usi presenti:** residenza

Tipologia edilizia
edificio a schiera

Rilievi fotografici



FOTO n° 5088 (edificio 3408)



FOTO n° 3312 (edificio 3408)



FOTO n° 5089 (edificio 3408)

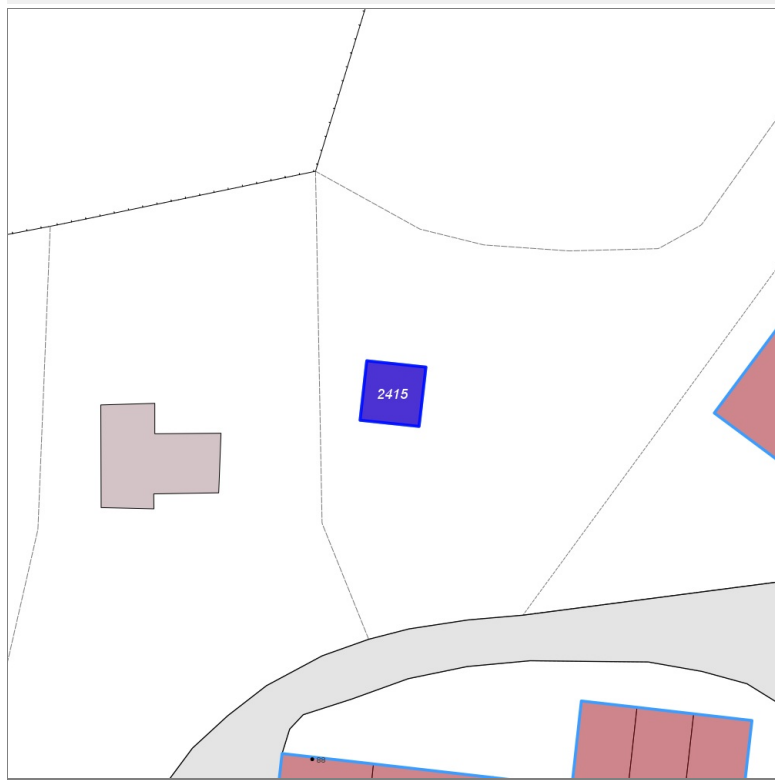
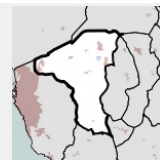


FOTO n° 5091 (edificio 3408)



Edifici associati alla Scheda:

ID 2415



Informazioni sulla Scheda

- **Data rilevazione** 30/05/2022
- **Ambito** rurale
- **Località** Tanna Bassa
- **Tipologia insediativa** edificio isolato su lotto

Informazioni sull'Edificio 2415

Unità volumetriche dell'Edificio 2415

N°	Foglio	Particella	Superficie coperta CTR (m²)	N° piani	Piani interrati	Mansarda
4433	46	488	11.46			

Funzioni d'uso

- **Usò prevalente:**
- **Usi standard:** residenziale
- **Usi presenti:** altro

Tipologia edilizia
annesso (generico)

Rilievi fotografici

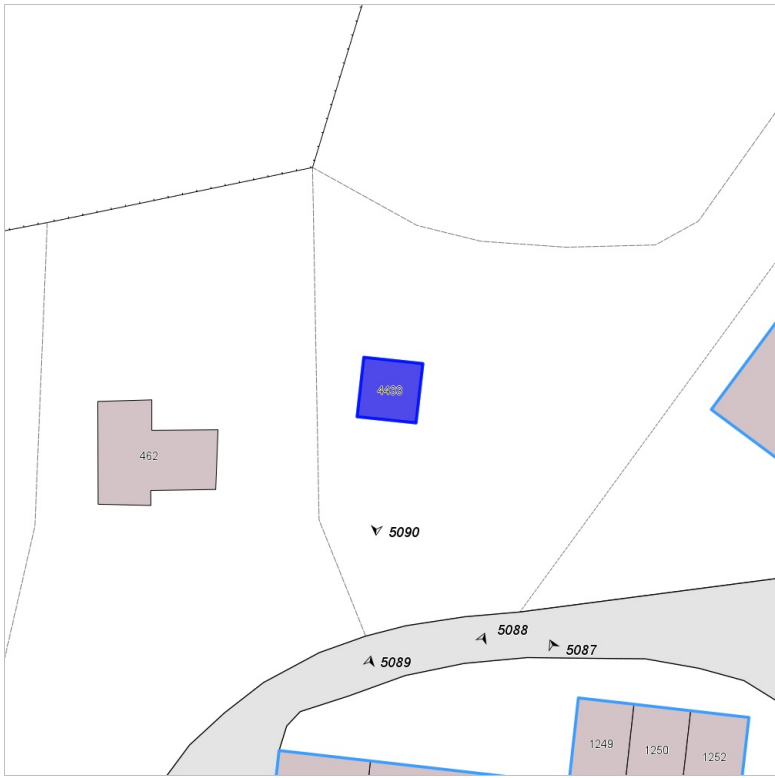
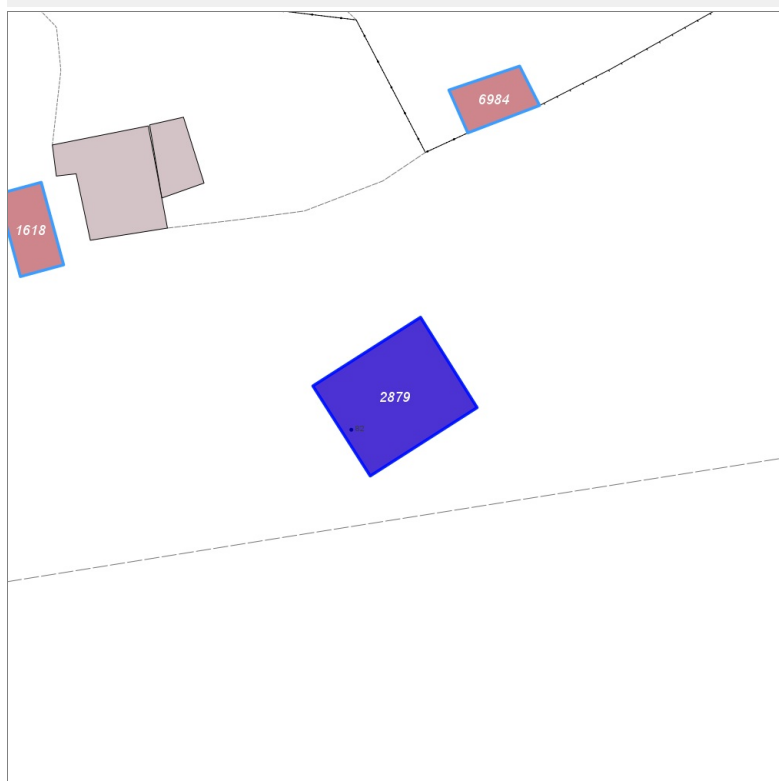
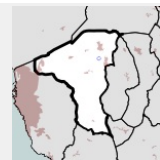


FOTO n° 5090 (edificio 2415)



Edifici associati alla Scheda:

ID 2879



Informazioni sulla Scheda

- **Data rilevazione** 30/05/2022
- **Ambito** rurale
- **Località** Tanna Bassa
- **Tipologia insediativa** edificio isolato su lotto

Informazioni sull'Edificio 2879

Unità volumetriche dell'Edificio 2879

N°	Foglio	Particella	Superficie coperta CTR (m ²)	N° piani	Piani interrati	Mansarda
13980	46	478	58.35			

Funzioni d'uso

- **Usò prevalente:** residenziale
- **Usi standard:**
- **Usi presenti:** residenza

Tipologia edilizia

casa isolata su lotto

Rilievi fotografici

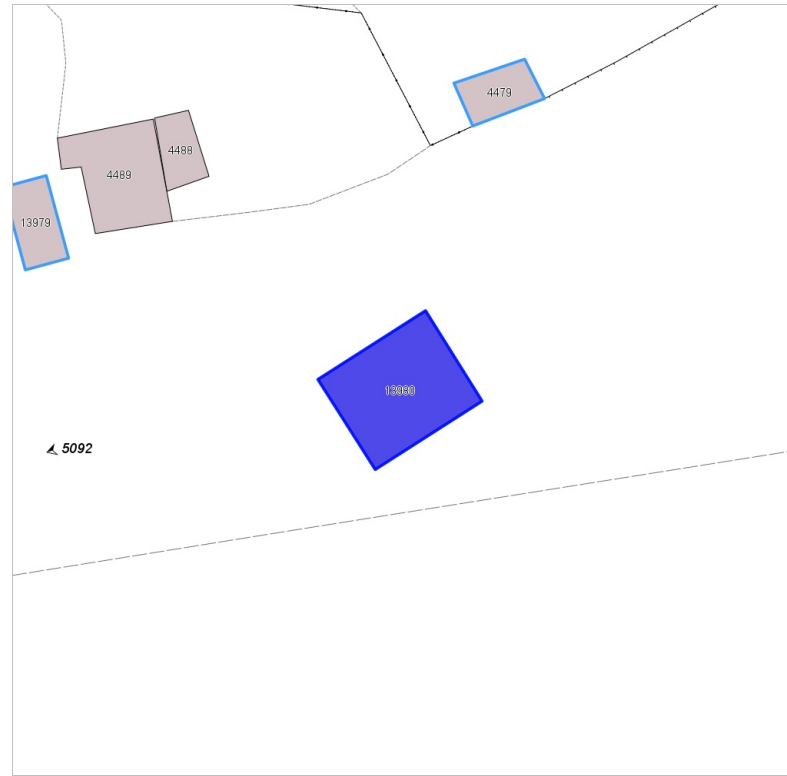


FOTO n° 5092 (edificio 2879)

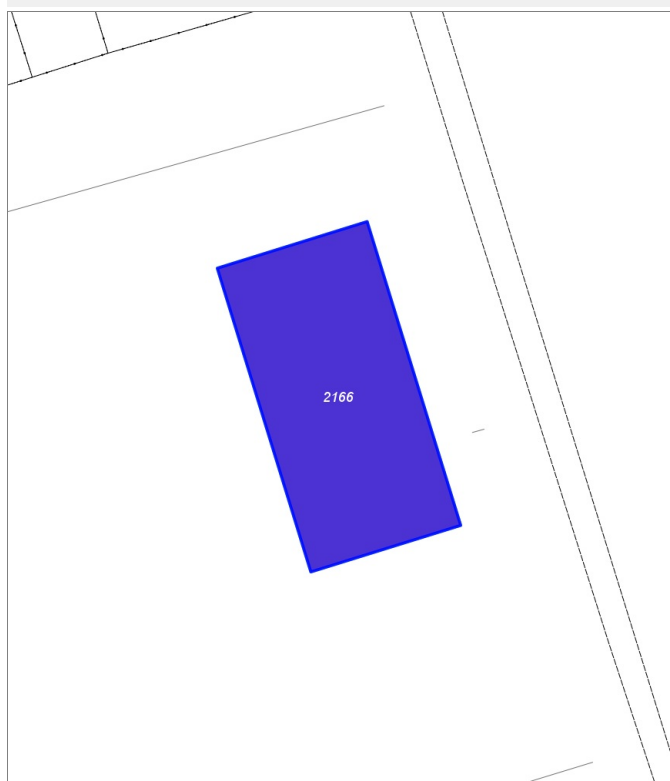
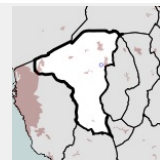


FOTO n° 3313 (edificio 2879)



Edifici associati alla Scheda:

ID 2166

**Informazioni sulla Scheda**

- **Data rilevazione** 30/05/2022
- **Ambito** rurale
- **Località** Badia
- **Denominazione** Colle Romboli
- **Tipologia insediativa** insediamento specialistico

Informazioni sull'Edificio 2166**Unità volumetriche dell'Edificio 2166**

N°	Foglio	Particella	Superficie coperta CTR (m ²)	N° piani	Piani interrati	Mansarda
14690	66	432	455.9			

Funzioni d'uso

- **Usò prevalente:**
- **Usi standard:** agricolturale
- **Usi presenti:** produttivo agricolo

Tipologia edilizia

edificio specialistico (generico)

Rilievi fotografici

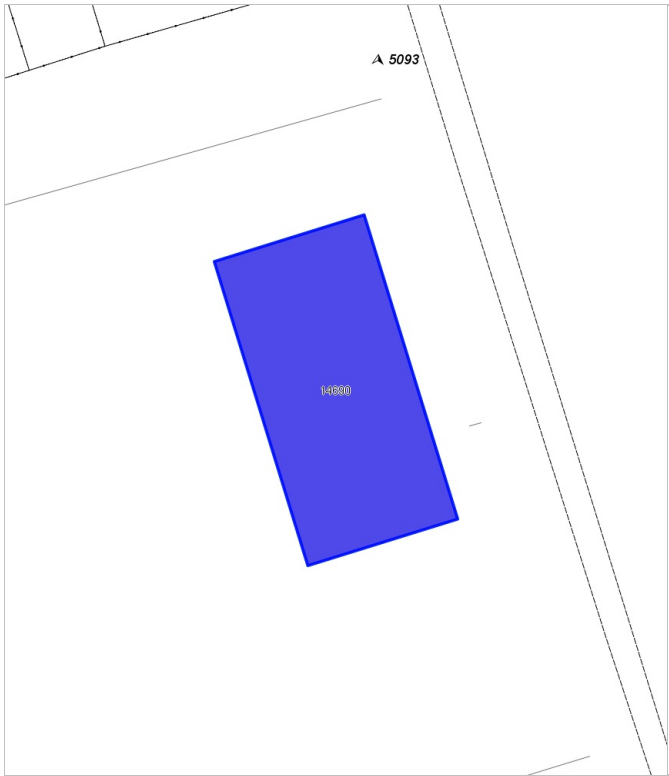
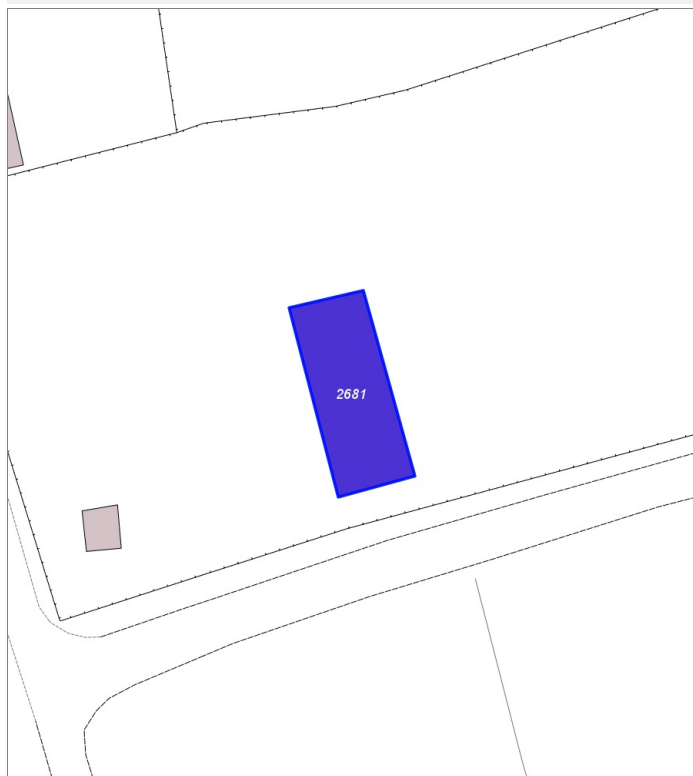
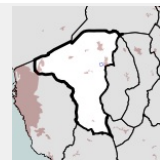


FOTO n° 5093 (edificio 2166)



Edifici associati alla Scheda:

ID 2681

**Informazioni sulla Scheda**

- **Data rilevazione** 30/05/2022
- **Ambito** rurale
- **Località** Badia
- **Denominazione** Colle Romboli
- **Tipologia insediativa** insediamento specialistico

Informazioni sull'Edificio 2681**Unità volumetriche dell'Edificio 2681**

N°	Foglio	Particella	Superficie coperta CTR (m ²)	N° piani	Piani interrati	Mansarda
11014	66	175	76.49			

Funzioni d'uso

- **Usò prevalente:**
- **Usi standard:** agricolturale
- **Usi presenti:** altro

Tipologia edilizia

edificio specialistico (generico)

Rilievi fotografici

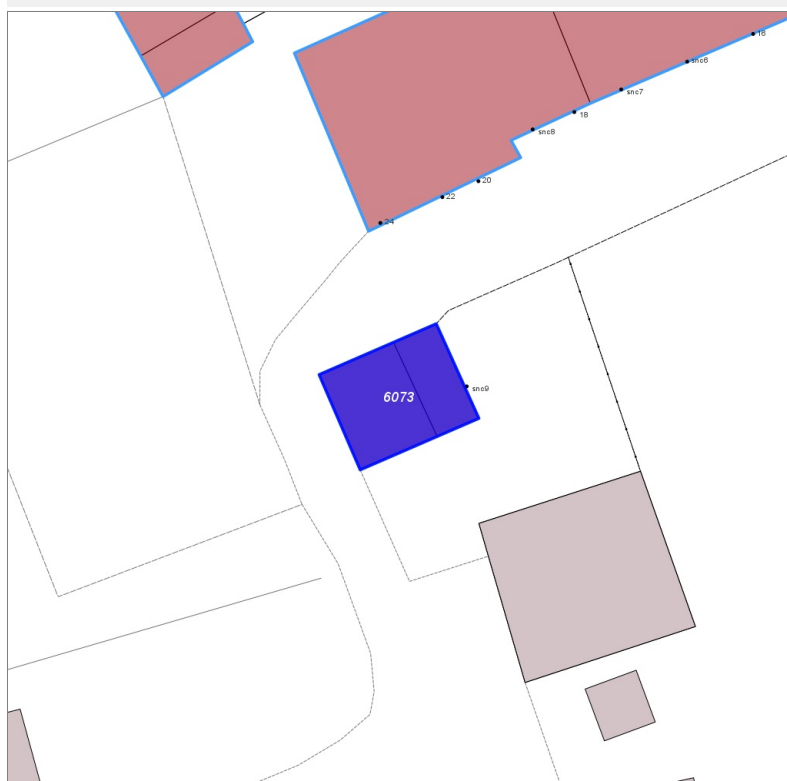
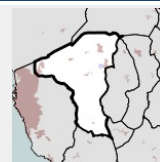


FOTO n° 5094 (edificio 2681)



Edifici associati alla Scheda:

ID 6073



Informazioni sulla Scheda

- **Data rilevazione** 30/05/2022
- **Ambito** rurale
- **Località** Badia
- **Denominazione** Colle Romboli
- **Tipologia insediativa** edificio isolato su lotto

Informazioni sull'Edificio 6073

Unità volumetriche dell'Edificio 6073

N°	Foglio	Particella	Superficie coperta CTR (m ²)	N° piani	Piani interrati	Mansarda
1379			35.35			
15093	66	174	19.74			

Funzioni d'uso

- **Usò prevalente:**
- **Usi standard:** ricreativo
- **Usi presenti:** altro

Tipologia edilizia

casa isolata su lotto

Rilievi fotografici

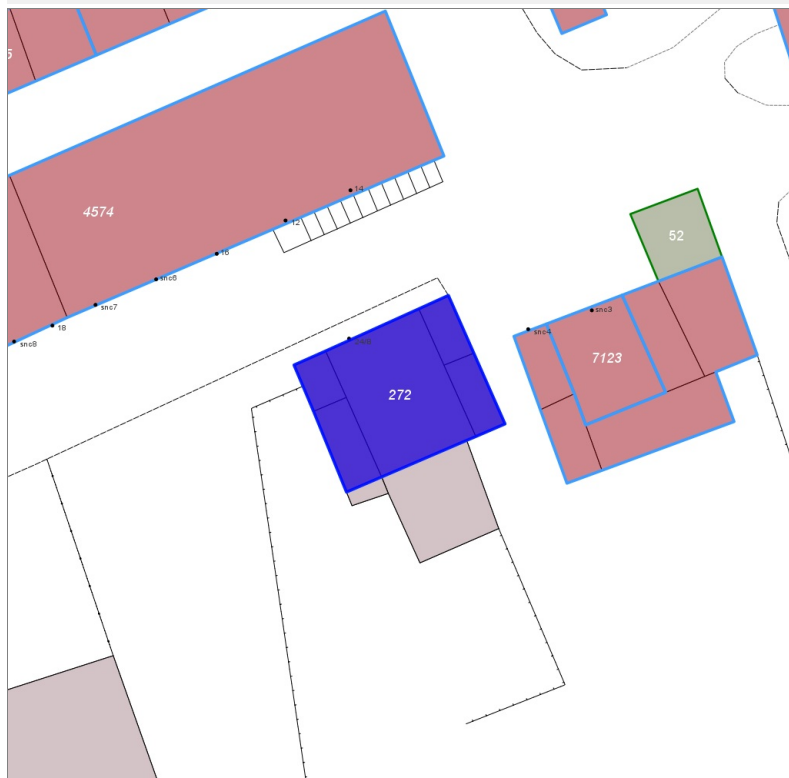
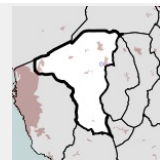


FOTO n° 5104 (edificio 6073)



Edifici associati alla Scheda:

ID 272



Informazioni sulla Scheda

- **Data rilevazione** 30/05/2022
- **Ambito** rurale
- **Località** Badia
- **Denominazione** Colle Romboli
- **Tipologia insediativa** edificio isolato su lotto

Informazioni sull'Edificio 272

Unità volumetriche dell'Edificio 272

N°	Foglio	Particella	Superficie coperta CTR (m ²)	N° piani	Piani interrati	Mansarda
1352	66	367	8.67			
1353	66	367	12.16			
6851	66	367	9.87			
6854	66	367	69.53			
10993	66	367	15.72			

Funzioni d'uso

- **Usò prevalente:**
- **Usi standard:** residenziale
- **Usi presenti:** residenza

Tipologia edilizia

casa isolata su lotto

Rilievi fotografici



FOTO n° 5096 (edificio 272)



FOTO n° 5106 (edificio 272)

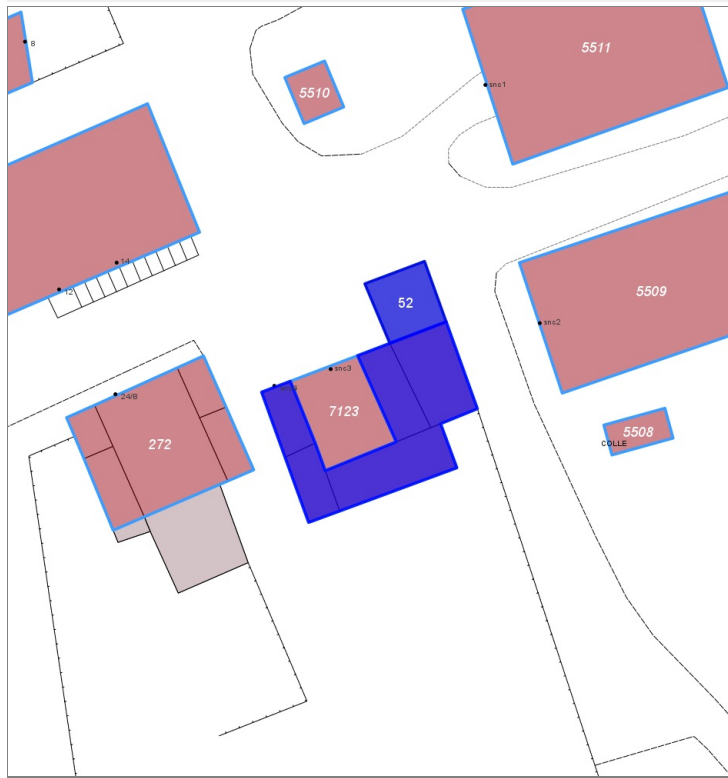
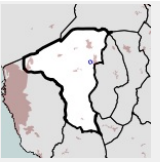


Edifici associati alla Scheda:

ID 1614

Edificati Minori associati alla Scheda:

ID 52



Informazioni sulla Scheda

- **Data rilevazione** 30/05/2022
- **Ambito** rurale
- **Località** Badia
- **Denominazione** Colle Romboli
- **Tipologia insediativa** insediamento specialistico

Informazioni sull'Edificio 1614

Unità volumetriche dell'Edificio 1614

N°	Foglio	Particella	Superficie coperta CTR (m ²)	N° piani	Piani interrati	Mansarda
1356			34.84			
6821	66	172	31.98			
6846	66	172	21.01			
6858	66	265	13.53			
10992			14.61			

Funzioni d'uso

- **Usò prevalente:**
- **Usi standard:** agricolturale
- **Usi presenti:** altro

Tipologia edilizia
edificio specialistico (generico)

Informazioni sull'Edificato Minore 52

Unità volumetriche dell'Edificato Minore 52

N°	Foglio	Particella	Superficie coperta CTR (m ²)	N° piani	Piani interrati	Mansarda
15095			24.88			

Tipo

baracca, manufatto precario

Rilievi fotografici



FOTO n° 5107 (edificio 1614)



FOTO n° 5108 (edificio 1614)

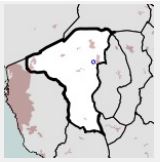


FOTO n° 5109 (edificato minore 52)



Edifici associati alla Scheda:

ID 5508 | ID 5509 | ID 5510 | ID 5511



Informazioni sulla Scheda

- **Data rilevazione** 30/05/2022
- **Ambito** rurale
- **Località** Badia
- **Denominazione** Colle Romboli
- **Tipologia insediativa** insediamento specialistico

Informazioni sull'Edificio 5508

Unità volumetriche dell'Edificio 5508

N°	Foglio	Particella	Superficie coperta CTR (m ²)	N° piani	Piani interrati	Mansarda
15094	66	418	12.23			

Funzioni d'uso

- **Usò prevalente:**
- **Usi standard:** agricolo
- **Usi presenti:** produttivo agricolo

Tipologia edilizia

annesso - baracca

Informazioni sull'Edificio 5509

Unità volumetriche dell'Edificio 5509

N°	Foglio	Particella	Superficie coperta CTR (m ²)	N° piani	Piani interrati	Mansarda
10986	66	418	197.7			

Funzioni d'uso

- **Usò prevalente:**
- **Usi standard:** agricolo
- **Usi presenti:** produttivo agricolo

Tipologia edilizia

edificio specialistico (generico)

Informazioni sull'Edificio 5510

Unità volumetriche dell'Edificio 5510

N°	Foglio	Particella	Superficie coperta CTR (m ²)	N° piani	Piani interrati	Mansarda
6764	66	418	13.37			

Funzioni d'uso

Tipologia edilizia

- **Usò prevalente:** edificio specialistico (generico)
- **Usi standard:**
- **Usi presenti:** produttivo agricolo

Informazioni sull'Edificio 5511

Unità volumetriche dell'Edificio 5511

N°	Foglio	Particella	Superficie coperta CTR (m²)	N° piani	Piani interrati	Mansarda
6723	66	418	228.72			

Funzioni d'uso

- **Usò prevalente:**
- **Usi standard:** agricolturale
- **Usi presenti:** produttivo agricolo

Tipologia edilizia

edificio specialistico (generico)

Rilievi fotografici



FOTO n° 5111 (edificio 5508)



FOTO n° 5095 (edificio 5509)



FOTO n° 5110 (edificio 5509)



FOTO n° 4638 (edificio 5510)



FOTO n° 5113 (edificio 5510)



FOTO n° 5114 (edificio 5510)

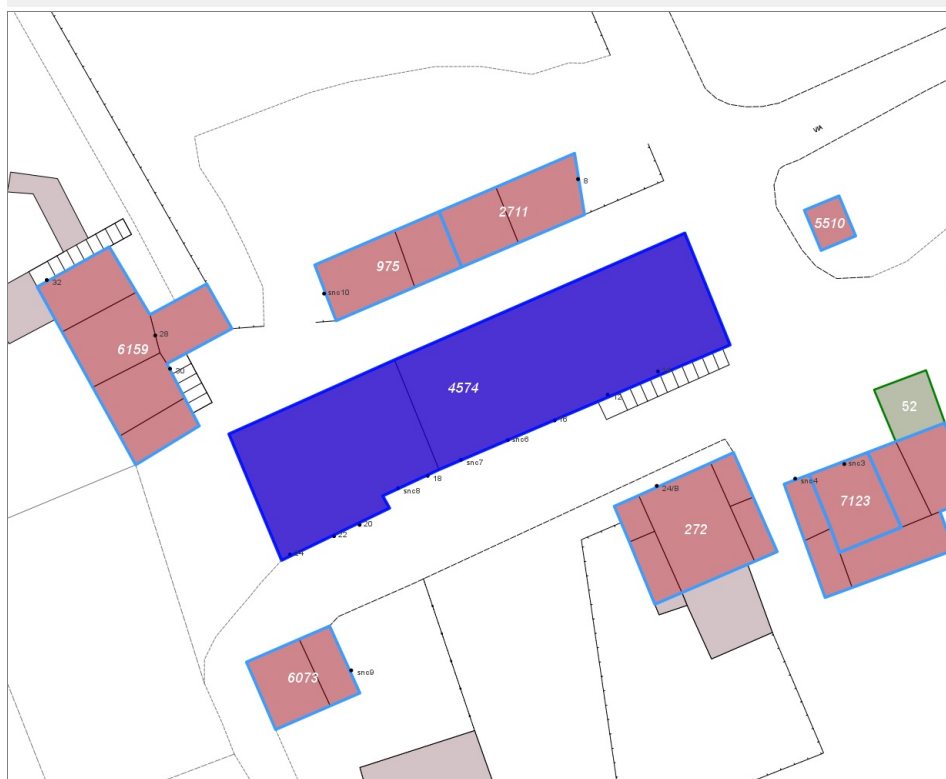
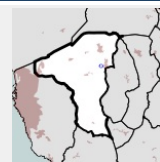


FOTO n° 5112 (edificio 5511)



Edifici associati alla Scheda:

ID 4574



Informazioni sulla Scheda

- **Data rilevazione** 30/05/2022
- **Ambito** rurale
- **Località** Badia
- **Denominazione** Colle Romboli
- **Tipologia insediativa** casa colonica/aggregato di case coloniche

Informazioni sull'Edificio 4574

Unità volumetriche dell'Edificio 4574

N°	Foglio	Particella	Superficie coperta CTR (m²)	N° piani	Piani interrati	Mansarda
6779	66	7	310.64			
6817	66	7	192.3			

Funzioni d'uso

- **Usò prevalente:** residenziale
- **Usi standard:**
- **Usi presenti:** residenza

Tipologia edilizia
edificio a schiera

Rilievi fotografici



FOTO n° 5097 (edificio 4574)



FOTO n° 5098 (edificio 4574)



FOTO n° 5099 (edificio 4574)



FOTO n° 5100 (edificio 4574)



FOTO n° 5101 (edificio 4574)



FOTO n° 5105 (edificio 4574)



FOTO n° 5115 (edificio 4574)



FOTO n° 5116 (edificio 4574)



FOTO n° 5117 (edificio 4574)



FOTO n° 5118 (edificio 4574)



FOTO n° 5119 (edificio 4574)



FOTO n° 5120 (edificio 4574)



FOTO n° 5121 (edificio 4574)

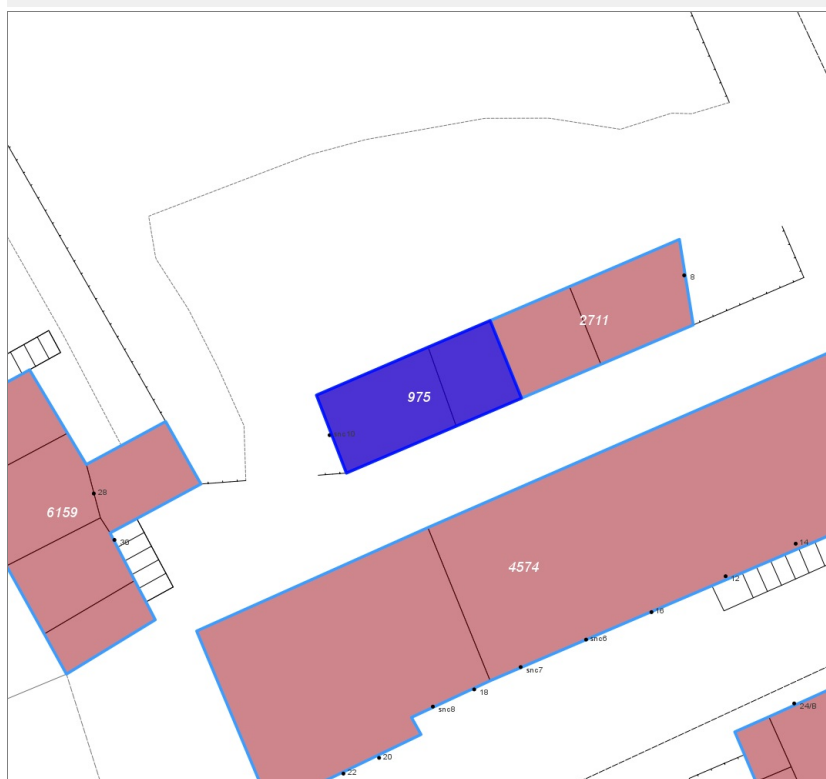
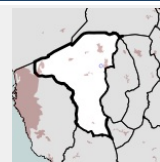


FOTO n° 5122 (edificio 4574)



Edifici associati alla Scheda:

ID 975



Informazioni sulla Scheda

- **Data rilevazione** 30/05/2022
- **Ambito** rurale
- **Località** Badia
- **Denominazione** Colle Romboli
- **Tipologia insediativa** insediamento specialistico

Informazioni sull'Edificio 975

Unità volumetriche dell'Edificio 975

N°	Foglio	Particella	Superficie coperta CTR (m ²)	N° piani	Piani interrati	Mansarda
6777	66	4	42.38			
15091	66	4	24.4			

Funzioni d'uso

- **Usò prevalente:**
- **Usi standard:** agricolturale
- **Usi presenti:** altro

Tipologia edilizia

edificio specialistico (generico)

Rilievi fotografici



FOTO n° 5123 (edificio 975)

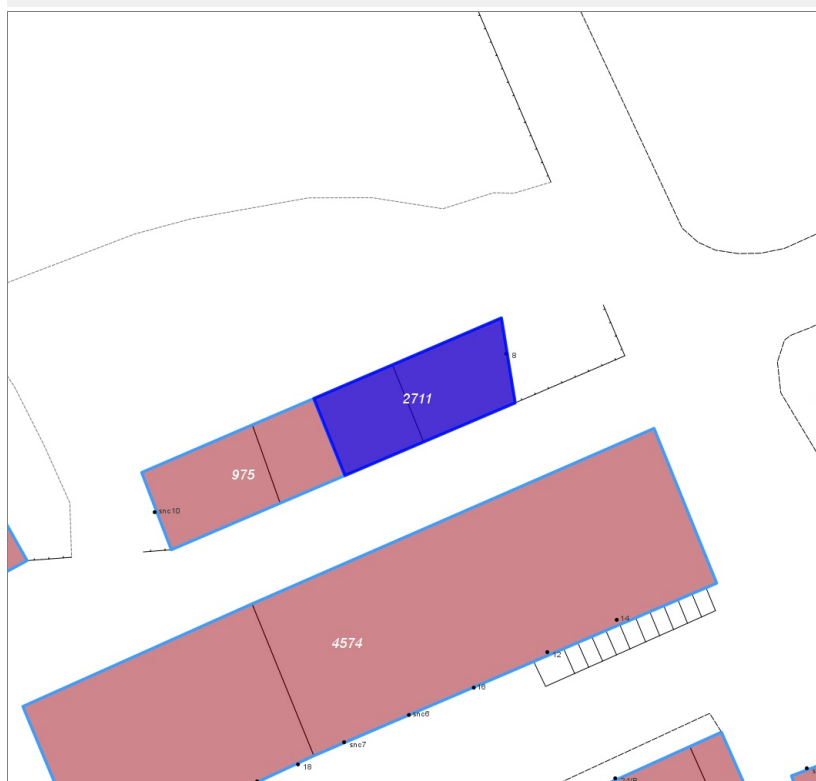
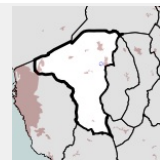


FOTO n° 5124 (edificio 975)



Edifici associati alla Scheda:

ID 2711



Informazioni sulla Scheda

- **Data rilevazione** 30/05/2022
- **Ambito** rurale
- **Località** Badia
- **Denominazione** Colle Romboli
- **Tipologia insediativa** insediamento specialistico

Informazioni sull'Edificio 2711

Unità volumetriche dell'Edificio 2711

N°	Foglio	Particella	Superficie coperta CTR (m ²)	N° piani	Piani interrati	Mansarda
6739	66	196	38.94			
6752	66	196	30.45			

Funzioni d'uso

- **Usò prevalente:**
- **Usi standard:** agricolturale
- **Usi presenti:** altro

Tipologia edilizia
edificio specialistico (generico)

Rilievi fotografici

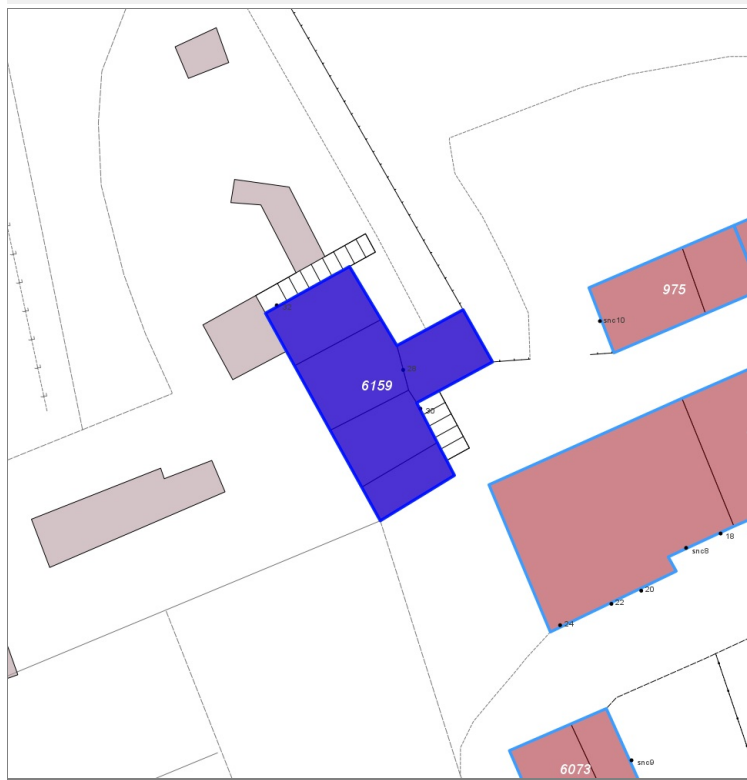
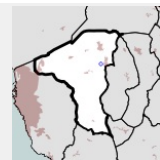


FOTO n° 5125 (edificio 2711)



Edifici associati alla Scheda:

ID 6159



Informazioni sulla Scheda

- **Data rilevazione** 30/05/2022
- **Ambito** rurale
- **Località** Badia
- **Denominazione** Colle Romboli
- **Tipologia insediativa** casa colonica/aggregato di case coloniche

Informazioni sull'Edificio 6159

Unità volumetriche dell'Edificio 6159

N°	Foglio	Particella	Superficie coperta CTR (m²)	N° piani	Piani interrati	Mansarda
6780	66	3	35.76			
6790	66	3	29.84			
6794	66	3	43.14			
6813	66	3	33.28			
6828	66	3	19.85			

Funzioni d'uso

- **Usi prevalente:** residenziale
- **Usi standard:** residenziale
- **Usi presenti:** residenza

Tipologia edilizia
edificio a schiera

Rilievi fotografici



FOTO n° 5102 (edificio 6159)



FOTO n° 5103 (edificio 6159)

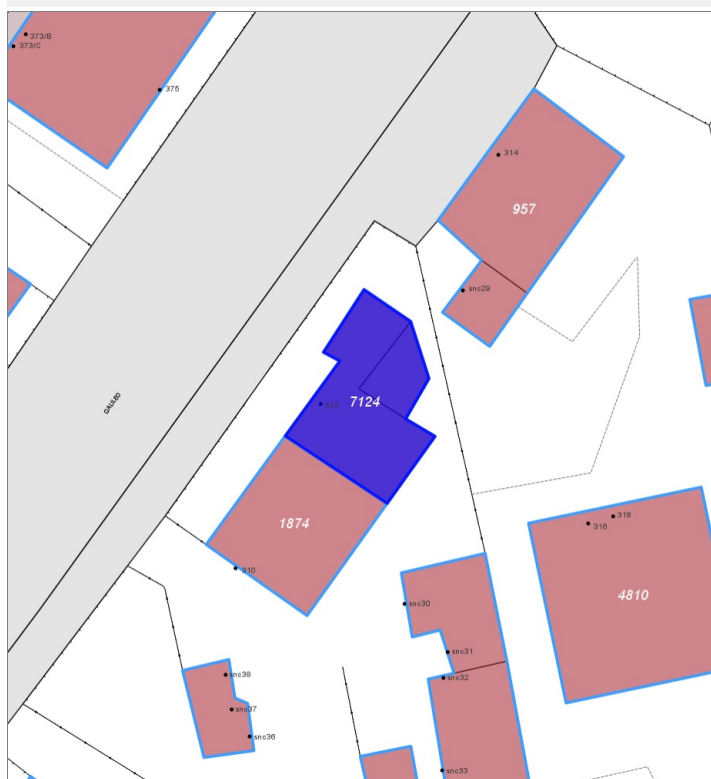
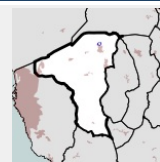


FOTO n° 5126 (edificio 6159)



Edifici associati alla Scheda:

ID 7124



Informazioni sulla Scheda

- **Data rilevazione** 03/06/2022
- **Ambito** urbano
- **Località** Vicarello
- **Tipologia insediativa** lineare lungo strada

Informazioni sull'Edificio 7124

Unità volumetriche dell'Edificio 7124

N°	Foglio	Particella	Superficie coperta CTR (m ²)	N° piani	Piani interrati	Mansarda
222			17.63			
12345			73.53			

Funzioni d'uso

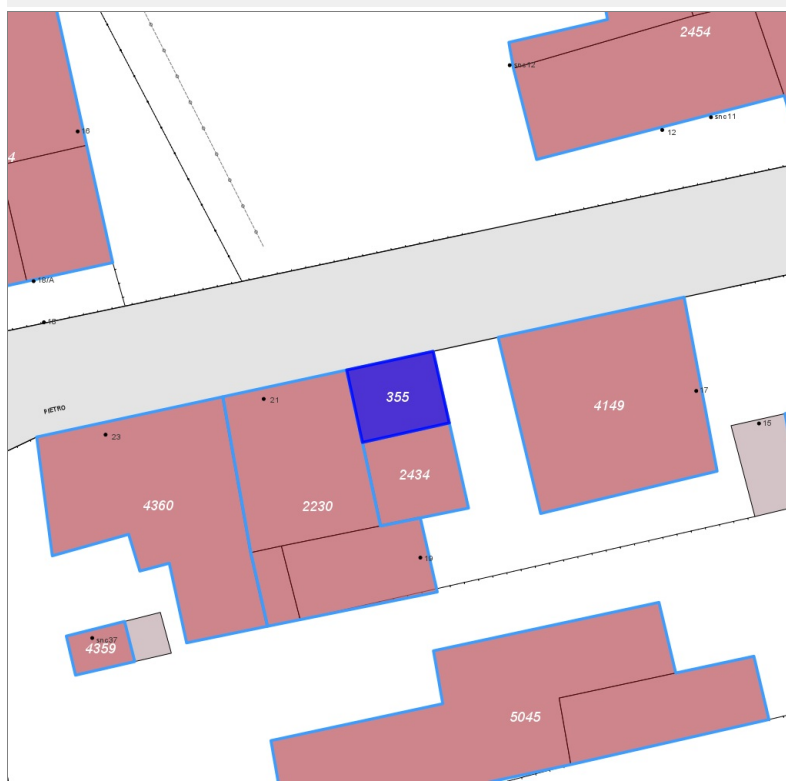
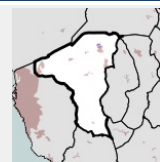
- **Usi prevalente:**
- **Usi standard:** residenziale
- **Usi presenti:**

Tipologia edilizia
edificio a schiera

Rilievi fotografici

Edifici associati alla Scheda:

ID 355



Informazioni sulla Scheda

- Data rilevazione 04/06/2022
- Ambito urbano
- Località Vicarello
- Tipologia insediativa lineare lungo strada

Informazioni sull'Edificio 355

Unità volumetriche dell'Edificio 355

N°	Foglio	Particella	Superficie coperta CTR (m ²)	N° piani	Piani interrati	Mansarda
12962	22	631	22.83			

Funzioni d'uso

- **Usò prevalente:**
- **Usi standard:** residenziale
- **Usi presenti:** residenza

Tipologia edilizia
edificio a schiera

Rilievi fotografici

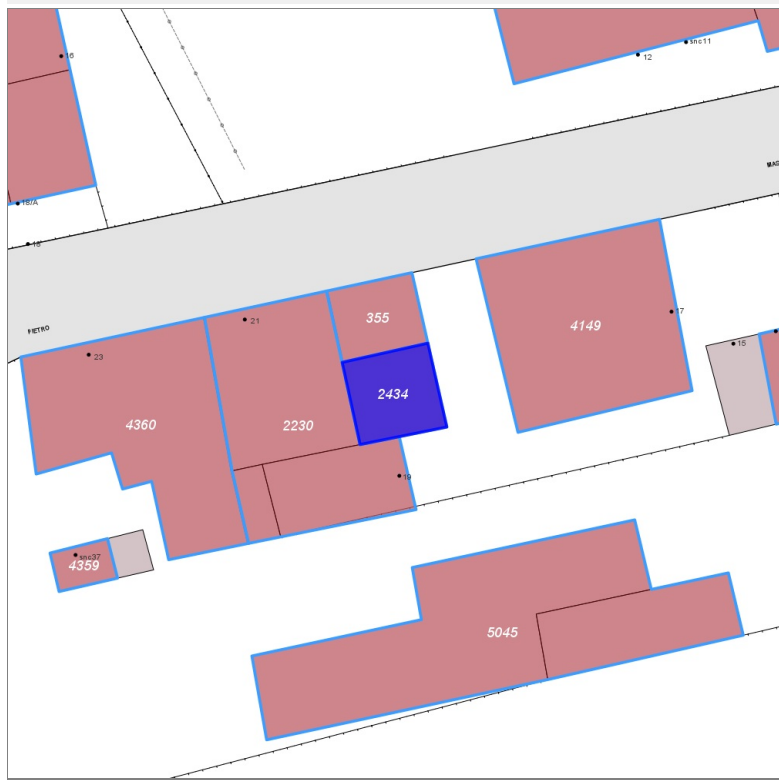
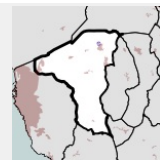


FOTO n° 5148 (edificio 355)



Edifici associati alla Scheda:

ID 2434



Informazioni sulla Scheda

- Data rilevazione 04/06/2022
- Ambito urbano
- Località Vicarello
- Tipologia insediativa lineare lungo strada

Informazioni sull'Edificio 2434

Unità volumetriche dell'Edificio 2434

N°	Foglio	Particella	Superficie coperta CTR (m ²)	N° piani	Piani interrati	Mansarda
12961	22	632	26.94			

Funzioni d'uso

- Uso prevalente:
- Usi standard: residenziale
- Usi presenti: residenza

Tipologia edilizia
edificio a schiera

Rilievi fotografici

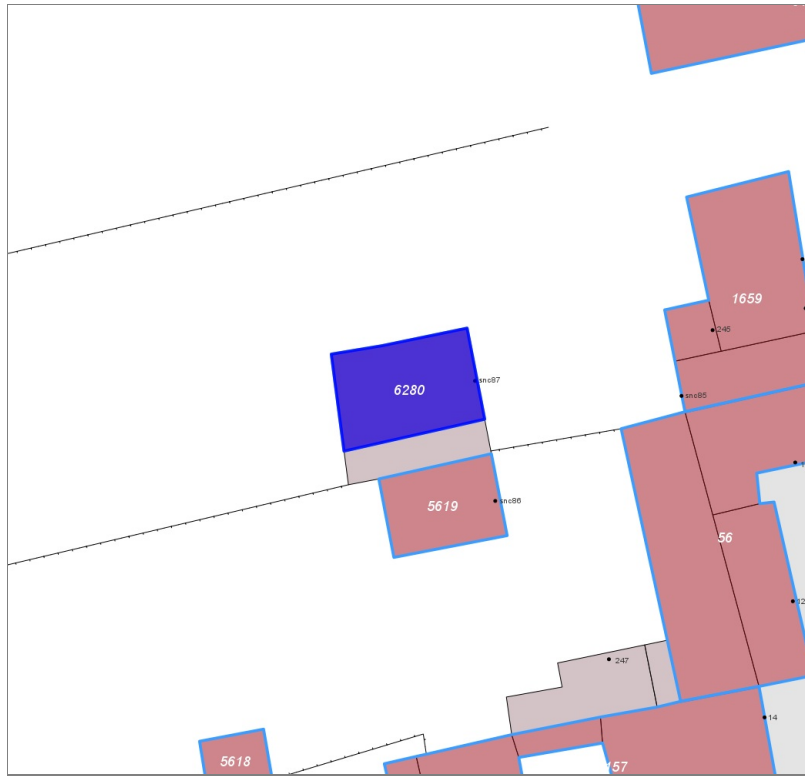
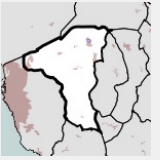


FOTO n° 5149 (edificio 2434)



Edifici associati alla Scheda:

ID 6280



Informazioni sulla Scheda

- **Data rilevazione** 04/06/2022
- **Ambito** urbano
- **Località** Vicarello
- **Tipologia insediativa** edificio isolato su lotto

Informazioni sull'Edificio 6280

Unità volumetriche dell'Edificio 6280

N°	Foglio	Particella	Superficie coperta CTR (m ²)	N° piani	Piani interrati	Mansarda
12937	22	1221	51.15			

Funzioni d'uso

- **Usò prevalente:**
- **Usi standard:** residenziale
- **Usi presenti:** altro

Tipologia edilizia
annesso (generico)

Rilievi fotografici

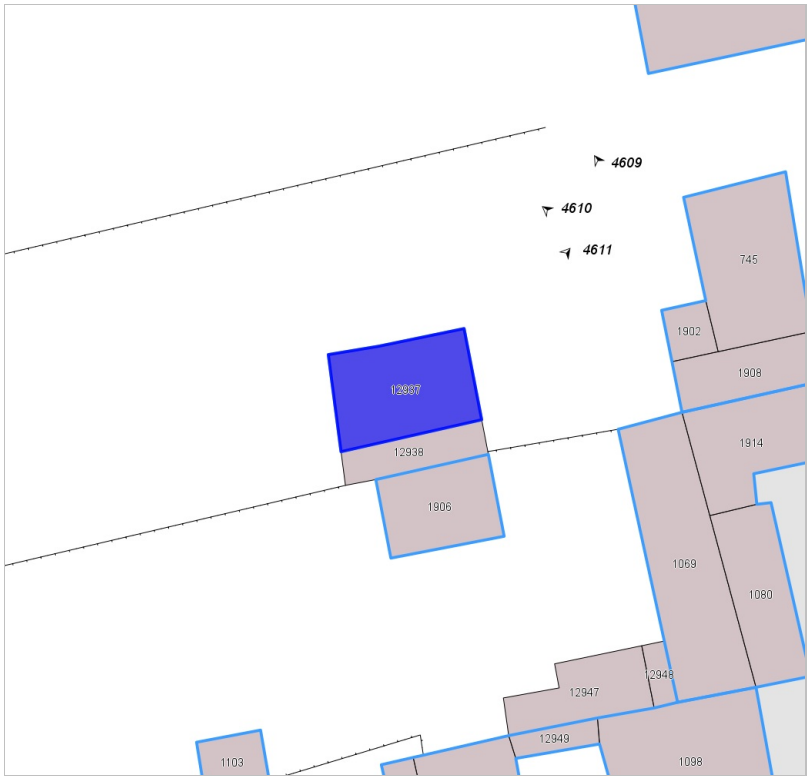
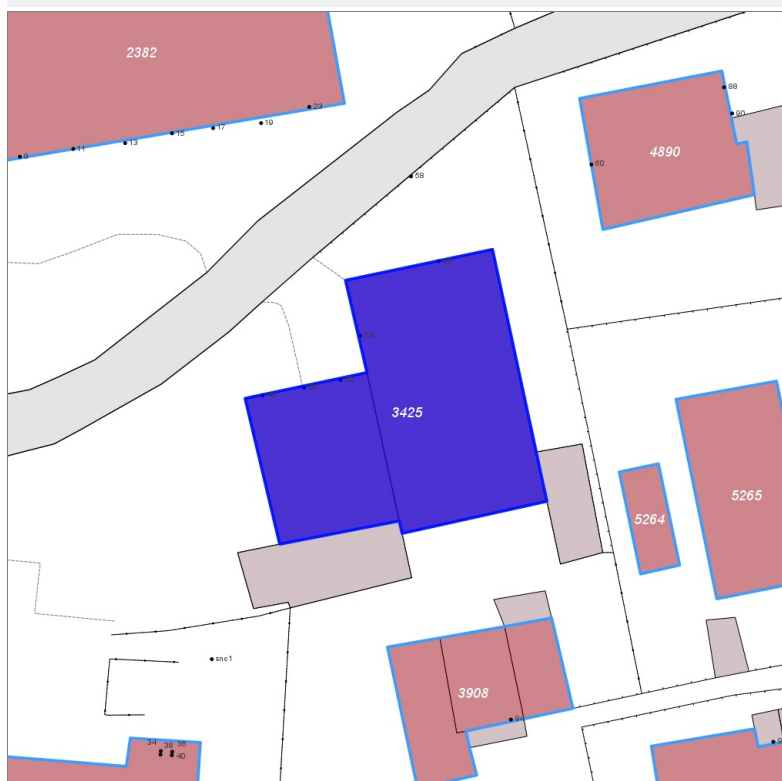
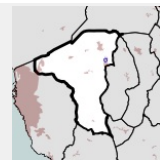


FOTO n° 4611 (edificio 6280)



Edifici associati alla Scheda:

ID 3425



Informazioni sulla Scheda

- **Data rilevazione** 04/06/2022
- **Ambito urbano**
- **Località** Collesalveti
- **Tipologia insediativa** edificio isolato su lotto

Informazioni sull'Edificio 3425

Unità volumetriche dell'Edificio 3425

N°	Foglio	Particella	Superficie coperta CTR (m²)	N° piani	Piani interrati	Mansarda
4847	49	63	274.12			
4867	49	63	132.35			

Funzioni d'uso

- **Usò prevalente:** commerciale al dettaglio
- **Usi standard:** commerciale; residenziale
- **Usi presenti:** residenza misto

Tipologia edilizia

casa isolata su lotto

Rilievi fotografici

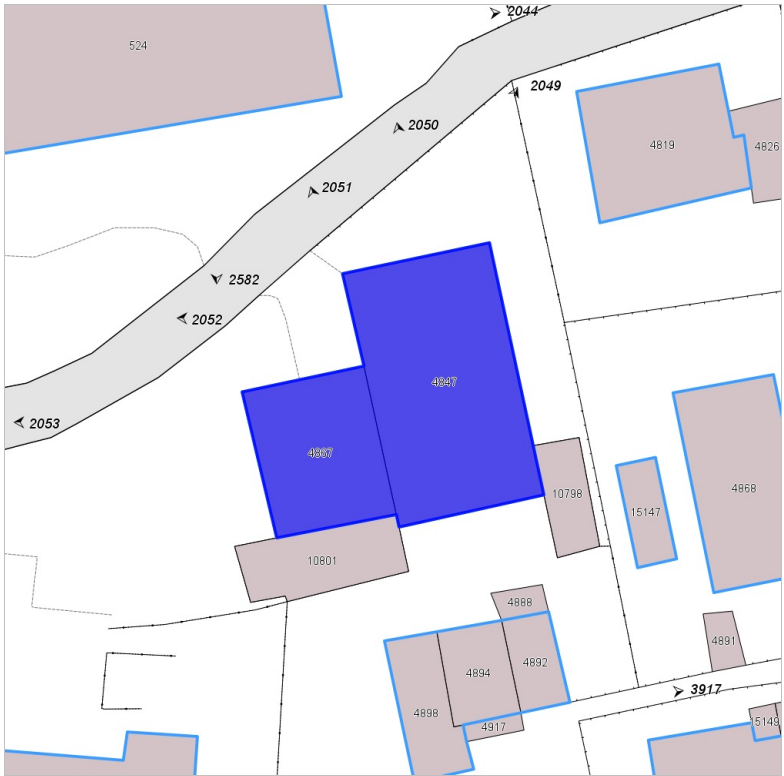


FOTO n° 2049 (edificio 3425)



FOTO n° 2050 (edificio 3425)



FOTO n° 2051 (edificio 3425)



FOTO n° 2052 (edificio 3425)

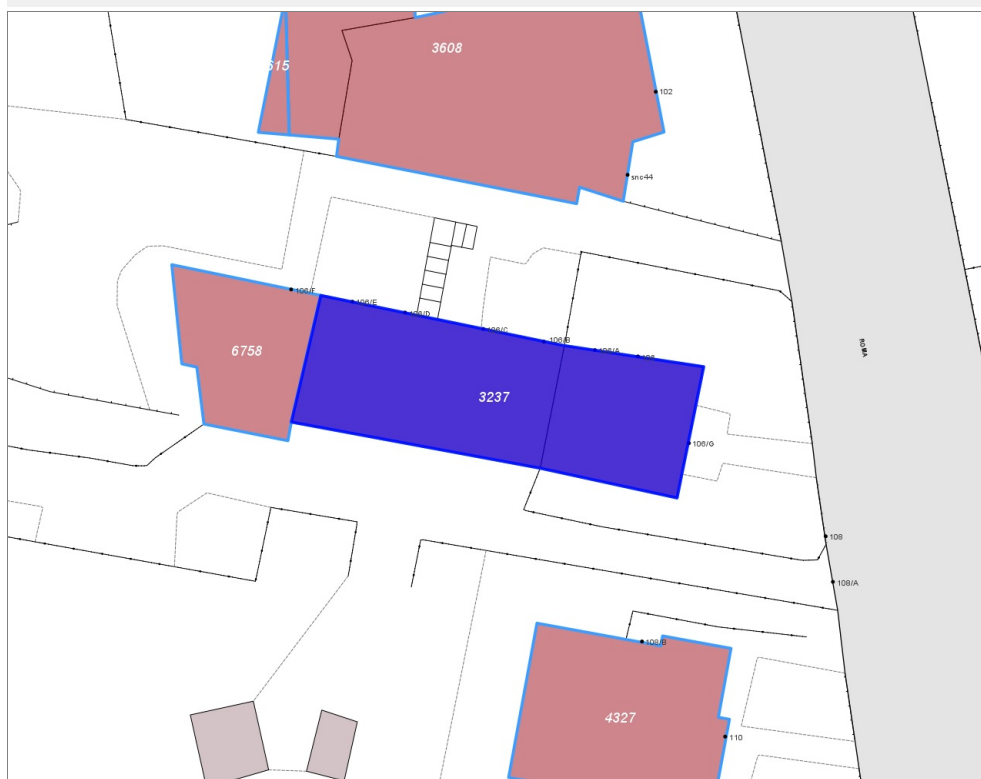
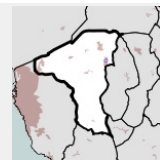


FOTO n° 2053 (edificio 3425)



Edifici associati alla Scheda:

ID 3237



Informazioni sulla Scheda

- **Data rilevazione** 04/06/2022
- **Ambito** urbano
- **Località** Collesalveti
- **Tipologia insediativa** edificio isolato su lotto

Informazioni sull'Edificio 3237

Unità volumetriche dell'Edificio 3237

N°	Foglio	Particella	Superficie coperta CTR (m²)	N° piani	Piani interrati	Mansarda
5330	49	527	159.51			
5336	49	527	90.59			

Funzioni d'uso

- **Usi prevalente:** residenziale
- **Usi standard:** residenziale
- **Usi presenti:** residenza

Tipologia edilizia

casa isolata su lotto

Rilievi fotografici

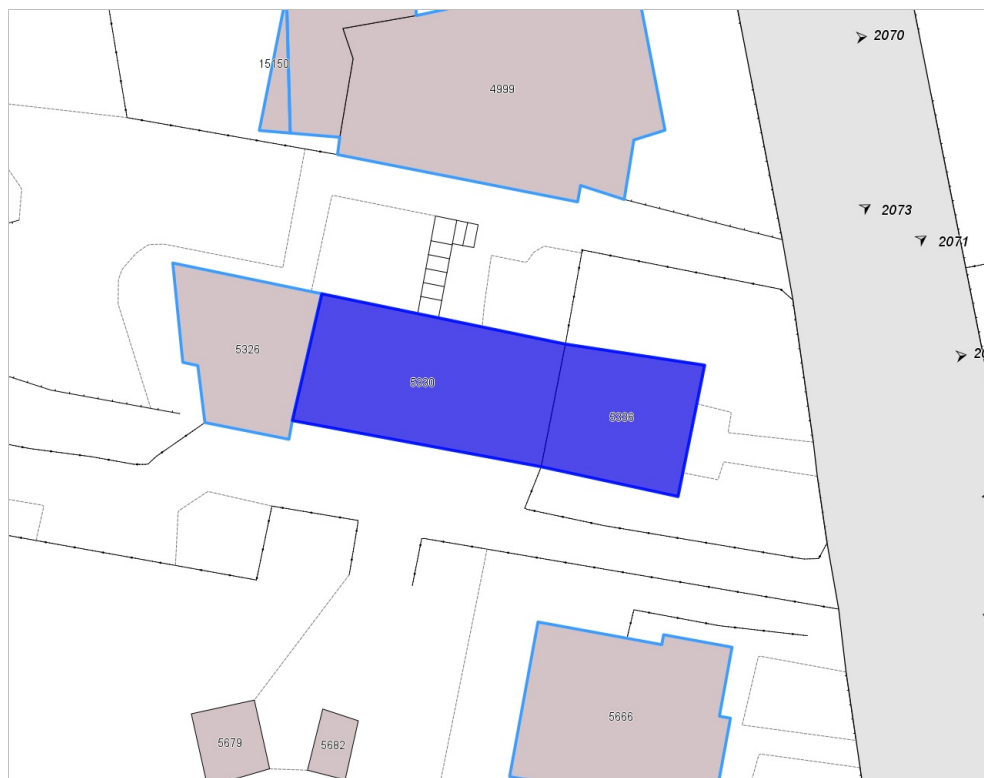


FOTO n° 2071 (edificio 3237)



FOTO n° 2072 (edificio 3237)

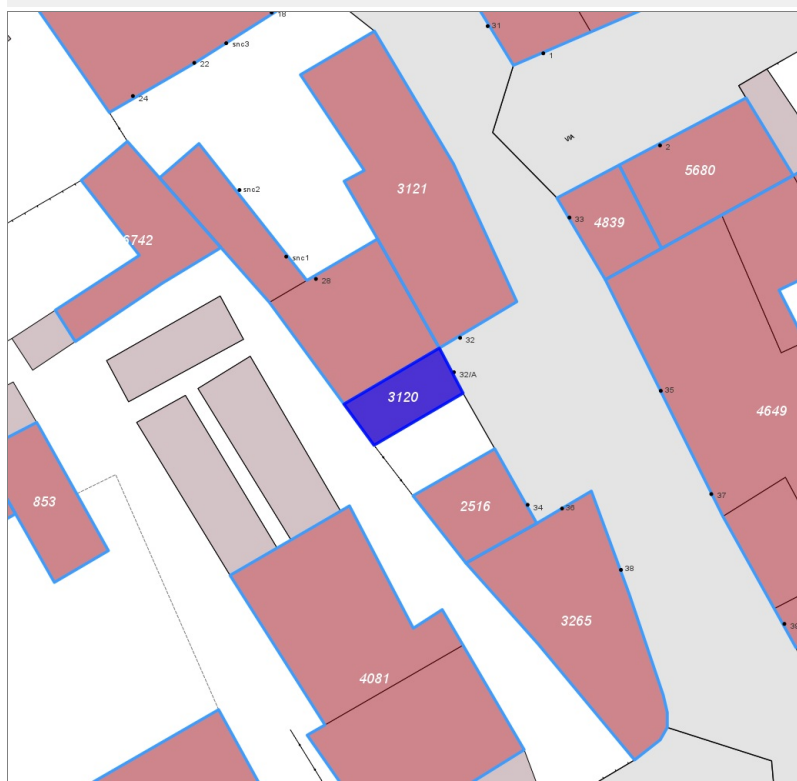
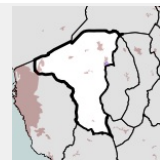


FOTO n° 2073 (edificio 3237)



Edifici associati alla Scheda:

ID 3120



Informazioni sulla Scheda

- **Data rilevazione** 05/06/2022
- **Ambito** urbano
- **Località** Collesalvetti
- **Tipologia insediativa** lineare lungo strada

Informazioni sull'Edificio 3120

Unità volumetriche dell'Edificio 3120

N°	Foglio	Particella	Superficie coperta CTR (m²)	N° piani	Piani interrati	Mansarda
6804	52	398	19.26			

Funzioni d'uso

- **Usò prevalente:**
- **Usi standard:** residenziale
- **Usi presenti:** residenza

**Tipologia edilizia
annesso (generico)**

Rilievi fotografici

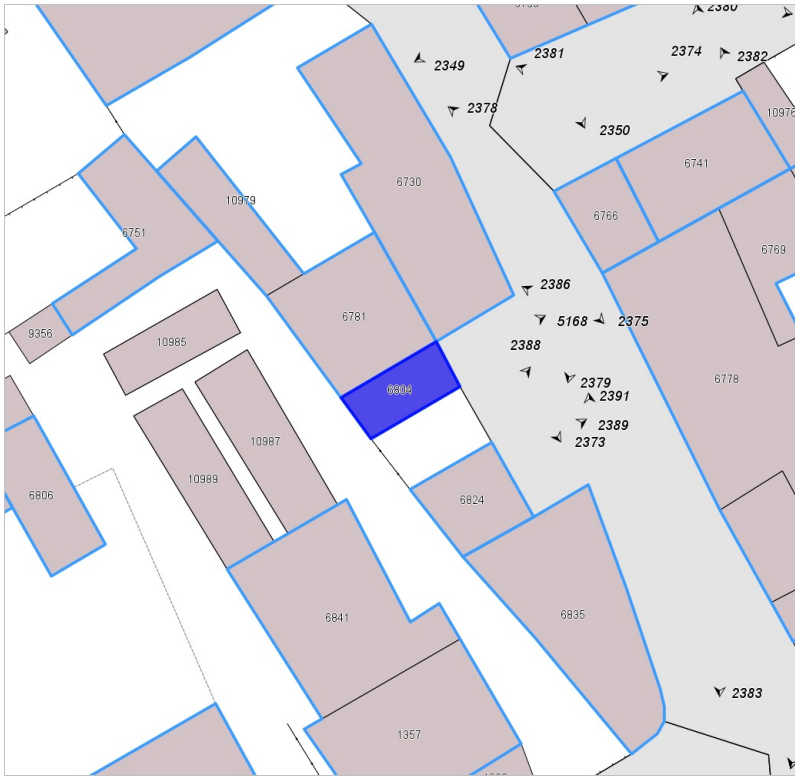
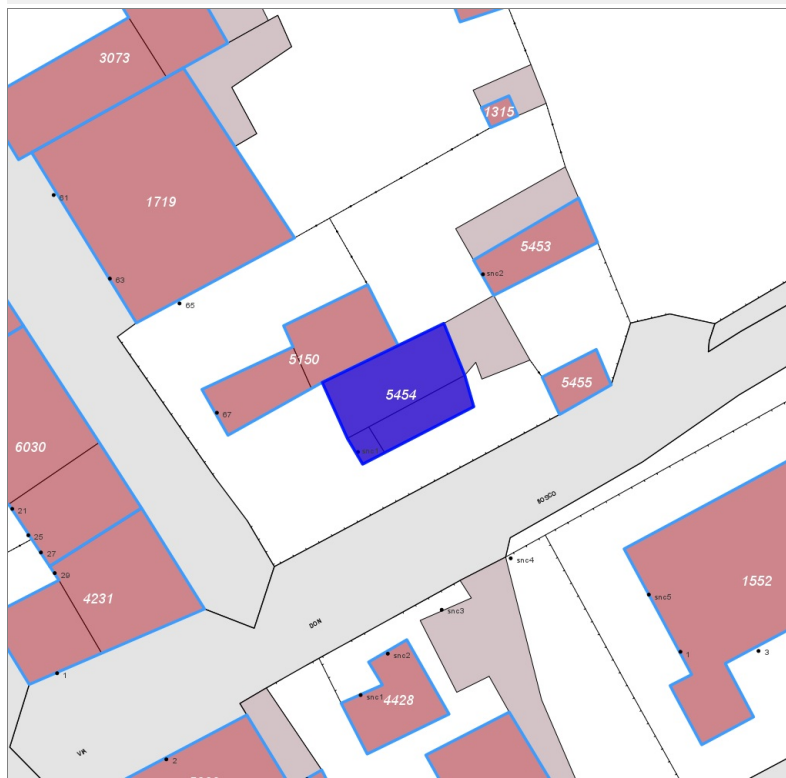
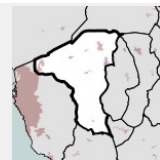


FOTO n° 5168 (edificio 3120)



Edifici associati alla Scheda:

ID 5454



Informazioni sulla Scheda

- **Data rilevazione** 06/06/2022
- **Ambito** urbano
- **Località** Collesalveti
- **Tipologia insediativa** edificio isolato su lotto

Informazioni sull'Edificio 5454

Unità volumetriche dell'Edificio 5454

N°	Foglio	Particella	Superficie coperta CTR (m ²)	N° piani	Piani interrati	Mansarda
6640	52	922	31.87			
9353	52	922	3			
10962			13.19			

Funzioni d'uso

- **Usò prevalente:**
- **Usi standard:** residenziale
- **Usi presenti:** residenza

Tipologia edilizia
annesso (generico)

Rilievi fotografici

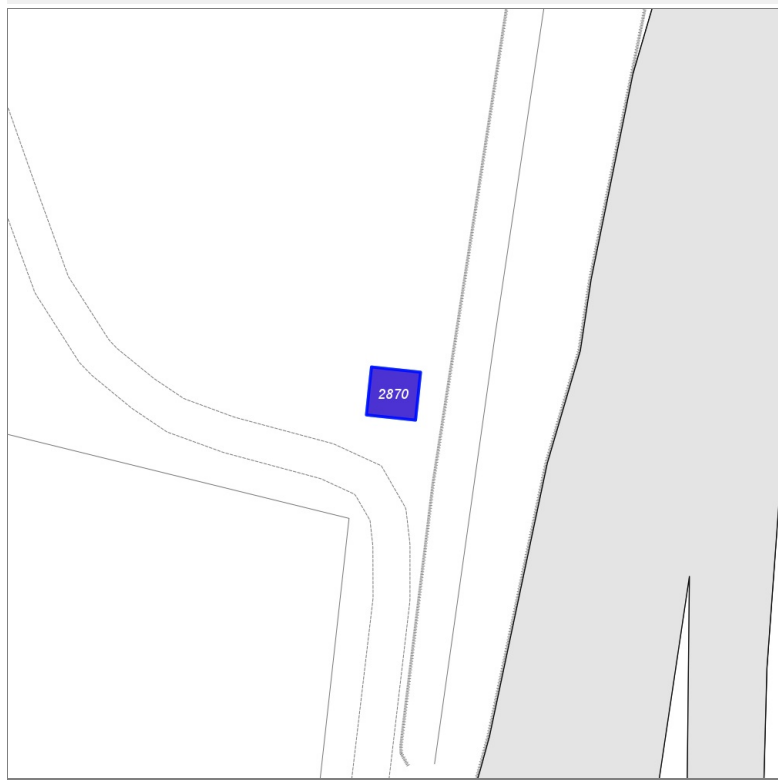
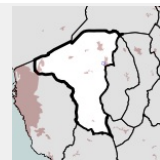


FOTO n° 5176 (edificio 5454)



Edifici associati alla Scheda:

ID 2870



Informazioni sulla Scheda

- **Data rilevazione** 06/06/2022
- **Ambito** urbano
- **Località** Collesalveti
- **Tipologia insediativa** insediamento specialistico

Informazioni sull'Edificio 2870

Unità volumetriche dell'Edificio 2870

N°	Foglio	Particella	Superficie coperta CTR (m²)	N° piani	Piani interrati	Mansarda
6459	49	50	7.42			

Funzioni d'uso

- **Usò prevalente:**
- **Usi standard:** industriale
- **Usi presenti:** industria

Tipologia edilizia

edificio specialistico (generico)

Rilievi fotografici

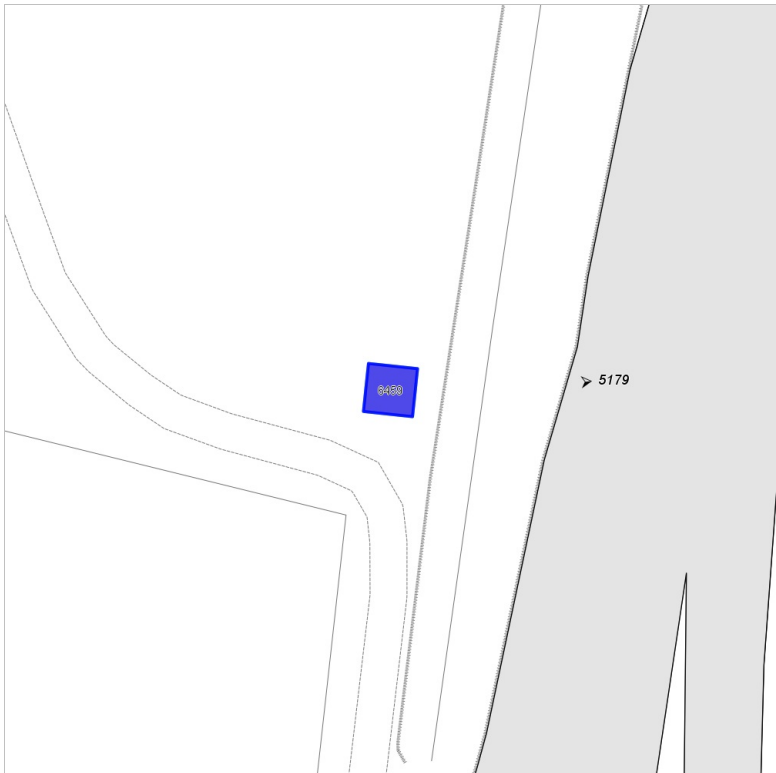
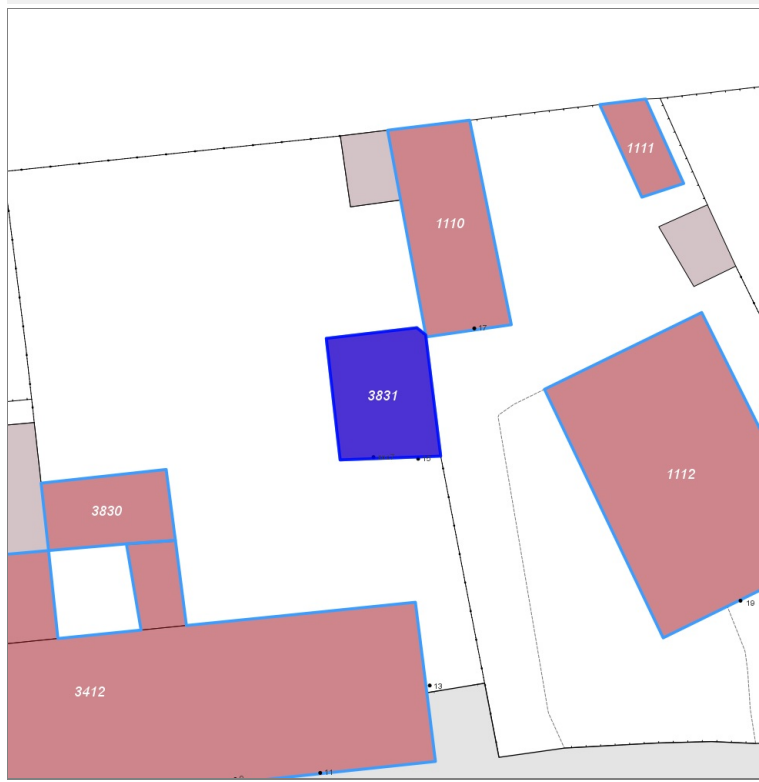
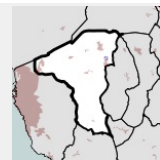


FOTO n° 5179 (edificio 2870)



Edifici associati alla Scheda:

ID 3831



Informazioni sulla Scheda

- **Data rilevazione** 06/06/2022
- **Ambito** urbano
- **Località** Collesalveti
- **Tipologia insediativa** edificio isolato su lotto

Informazioni sull'Edificio 3831

Unità volumetriche dell'Edificio 3831

N°	Foglio	Particella	Superficie coperta CTR (m²)	N° piani	Piani interrati	Mansarda
1241	51	73	49.61			

Funzioni d'uso

- **Usi standard:** residenziale
- **Usi presenti:** residenza

Tipologia edilizia
annesso (generico)

Rilievi fotografici

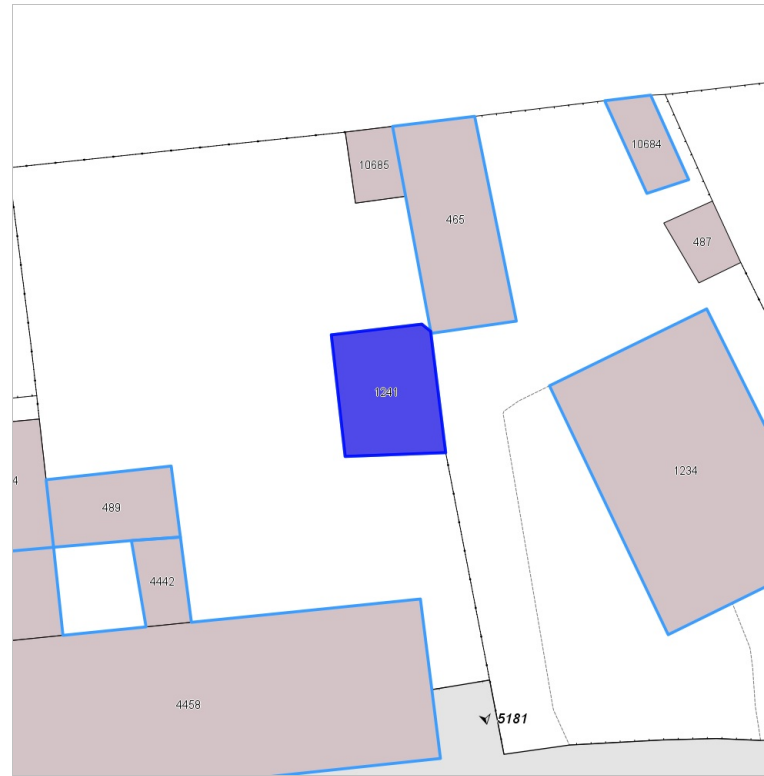
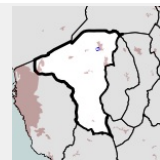


FOTO n° 5181 (edificio 3831)



Edifici associati alla Scheda:

ID 2741



Informazioni sulla Scheda

- **Data rilevazione** 06/06/2022
- **Ambito** urbano
- **Località** Vicarello
- **Tipologia insediativa** edificio isolato su lotto

Informazioni sull'Edificio 2741

Unità volumetriche dell'Edificio 2741

N°	Foglio	Particella	Superficie coperta CTR (m²)	N° piani	Piani interrati	Mansarda
2606	34	898	22.9			
2635	34	379	44.33			
2639	34	379	56.56			

Funzioni d'uso

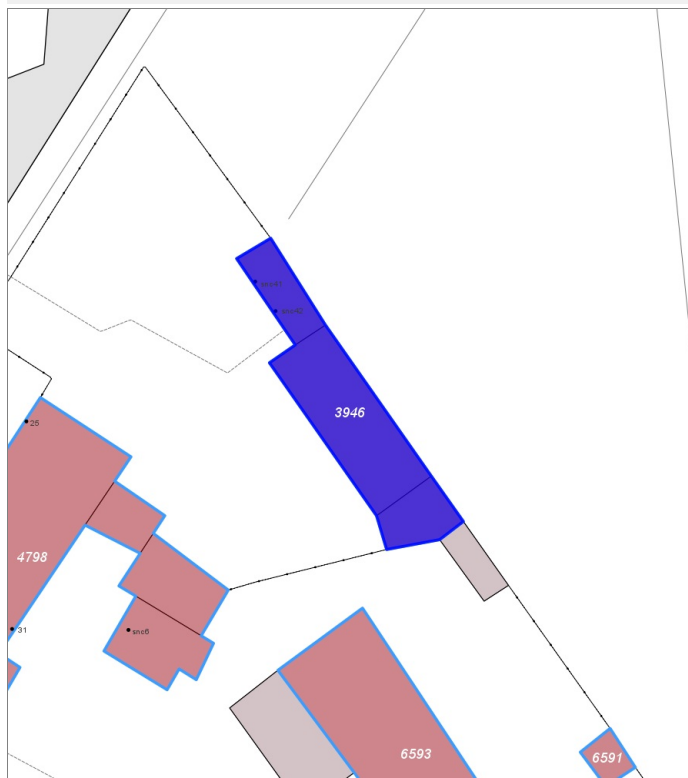
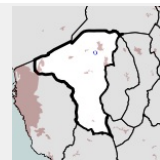
- **Usò prevalente:**
- **Usi standard:** residenziale
- **Usi presenti:** residenza

Tipologia edilizia

casa isolata su lotto

Edifici associati alla Scheda:

ID 3946



Informazioni sulla Scheda

- **Data rilevazione** 06/06/2022
- **Ambito** rurale
- **Località** Vicarello
- **Tipologia insediativa** insediamento specialistico

Informazioni sull'Edificio 3946

Unità volumetriche dell'Edificio 3946

N°	Foglio	Particella	Superficie coperta CTR (m ²)	N° piani	Piani interrati	Mansarda
2990	34	1022	30.04			
2993	34	1022	96.09			
10494	34	1022	28.15			

Funzioni d'uso

- **Usò prevalente:**
- **Usi standard:** agricolturale
- **Usi presenti:** altro

Tipologia edilizia

edificio specialistico (generico)

Rilievi fotografici

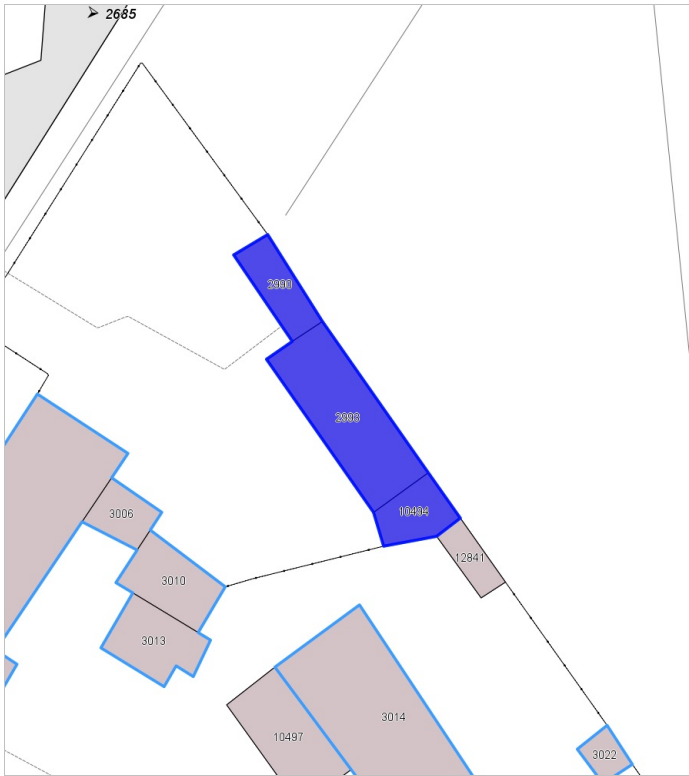
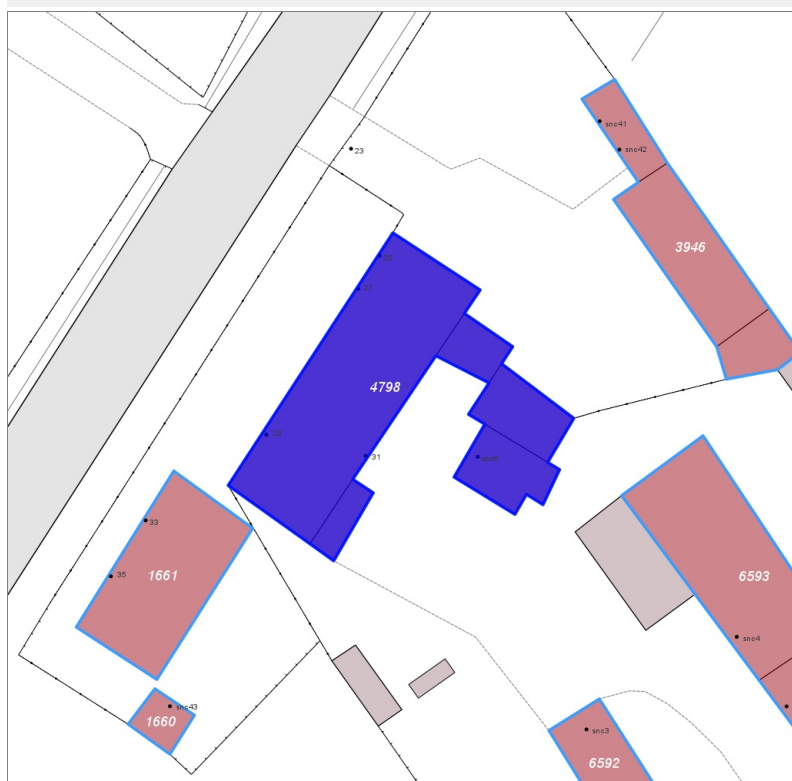
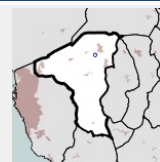


FOTO n° 5186 (edificio 3946)



Edifici associati alla Scheda:

ID 4798



Informazioni sulla Scheda

- **Data rilevazione** 06/06/2022
- **Ambito** urbano
- **Località** Vicarello
- **Tipologia insediativa** edificio isolato su lotto

Informazioni sull'Edificio 4798

Unità volumetriche dell'Edificio 4798

N°	Foglio	Particella	Superficie coperta CTR (m ²)	N° piani	Piani interrati	Mansarda
2998	34	136	256.1			
3006	34	136	22.99			
3010	34	136	42.11			
3013	34	136	41.81			
3017	34	136	17.25			

Funzioni d'uso

- **Usò prevalente:** residenziale
- **Usi standard:** residenziale
- **Usi presenti:** residenza

Tipologia edilizia
edificio a schiera

Rilievi fotografici



FOTO n° 2689 (edificio 4798)



FOTO n° 2690 (edificio 4798)



FOTO n° 2691 (edificio 4798)

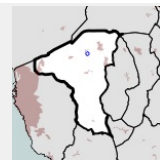


FOTO n° 2694 (edificio 4798)



Edifici associati alla Scheda:

ID 3984 | ID 3985



Informazioni sulla Scheda

- **Data rilevazione** 06/06/2022
- **Ambito** rurale
- **Località** Mortaiolo
- **Denominazione** Tenuta Lorenese Società Agricola srl - Frescobaldi
- **Tipologia insediativa** insediamento specialistico

Informazioni sull'Edificio 3984

Unità volumetriche dell'Edificio 3984

N°	Foglio	Particella	Superficie coperta CTR (m ²)	N° piani	Piani interrati	Mansarda
12836	32	191	504.13			

Funzioni d'uso

- **Usò prevalente:**
- **Usi standard:** agricolo
- **Usi presenti:** produttivo agricolo

Tipologia edilizia

annesso (generico)

Informazioni sull'Edificio 3985

Unità volumetriche dell'Edificio 3985

N°	Foglio	Particella	Superficie coperta CTR (m ²)	N° piani	Piani interrati	Mansarda
12834	32	191	538.01			

Funzioni d'uso

- **Usò prevalente:**
- **Usi standard:** agricolo
- **Usi presenti:** produttivo agricolo

Tipologia edilizia

edificio specialistico (generico)

Rilievi fotografici



FOTO n° 5197 (edificio 3984)

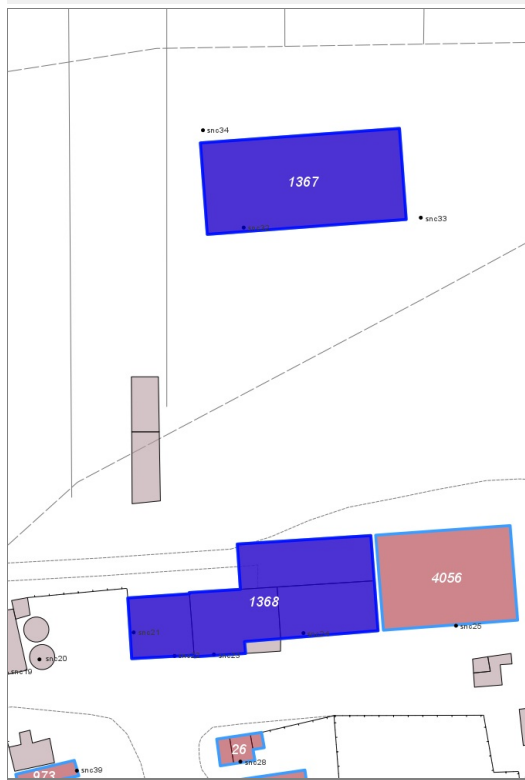
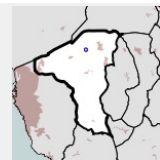


FOTO n° 5199 (edificio 3985)



Edifici associati alla Scheda:

ID 1367 | ID 1368



Informazioni sulla Scheda

- **Data rilevazione** 06/06/2022
- **Ambito** rurale
- **Località** Mortaiolo
- **Tipologia insediativa** insediamento specialistico

Informazioni sull'Edificio 1367

Unità volumetriche dell'Edificio 1367

N°	Foglio	Particella	Superficie coperta CTR (m ²)	N° piani	Piani interrati	Mansarda
12757	17	389	510.82			

Funzioni d'uso

- **Usò prevalente:**
- **Usi standard:** agricolturale
- **Usi presenti:** produttivo agricolo

Tipologia edilizia

edificio specialistico (generico)

Informazioni sull'Edificio 1368

Unità volumetriche dell'Edificio 1368

N°	Foglio	Particella	Superficie coperta CTR (m ²)	N° piani	Piani interrati	Mansarda
1568	17	389	145.62			
1569	17	389	106.39			
10411	17	389	138.92			
12755	17	389	170.05			

Funzioni d'uso

- **Usò prevalente:**
- **Usi standard:** agricolturale
- **Usi presenti:** produttivo agricolo

Tipologia edilizia

edificio specialistico (generico)

Rilievi fotografici

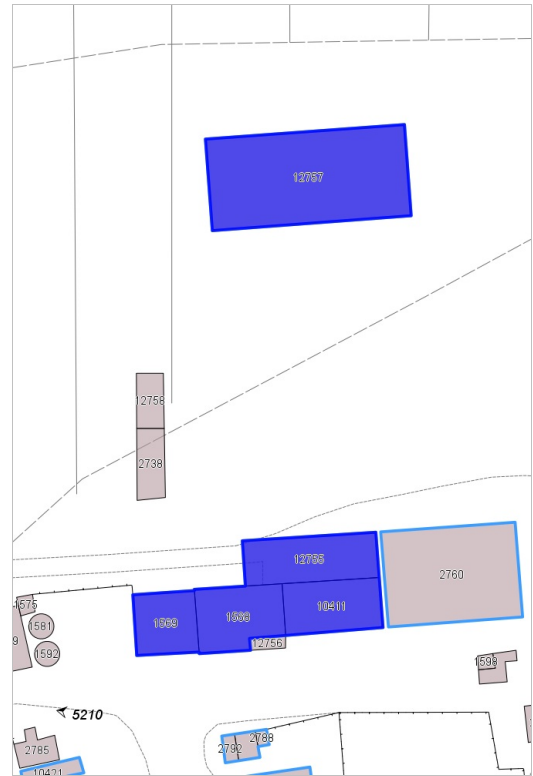


FOTO n° 2749 (edificio 1367)




FOTO n° 2750 (edificio 1367)



FOTO n° 2745 (edificio 1368)

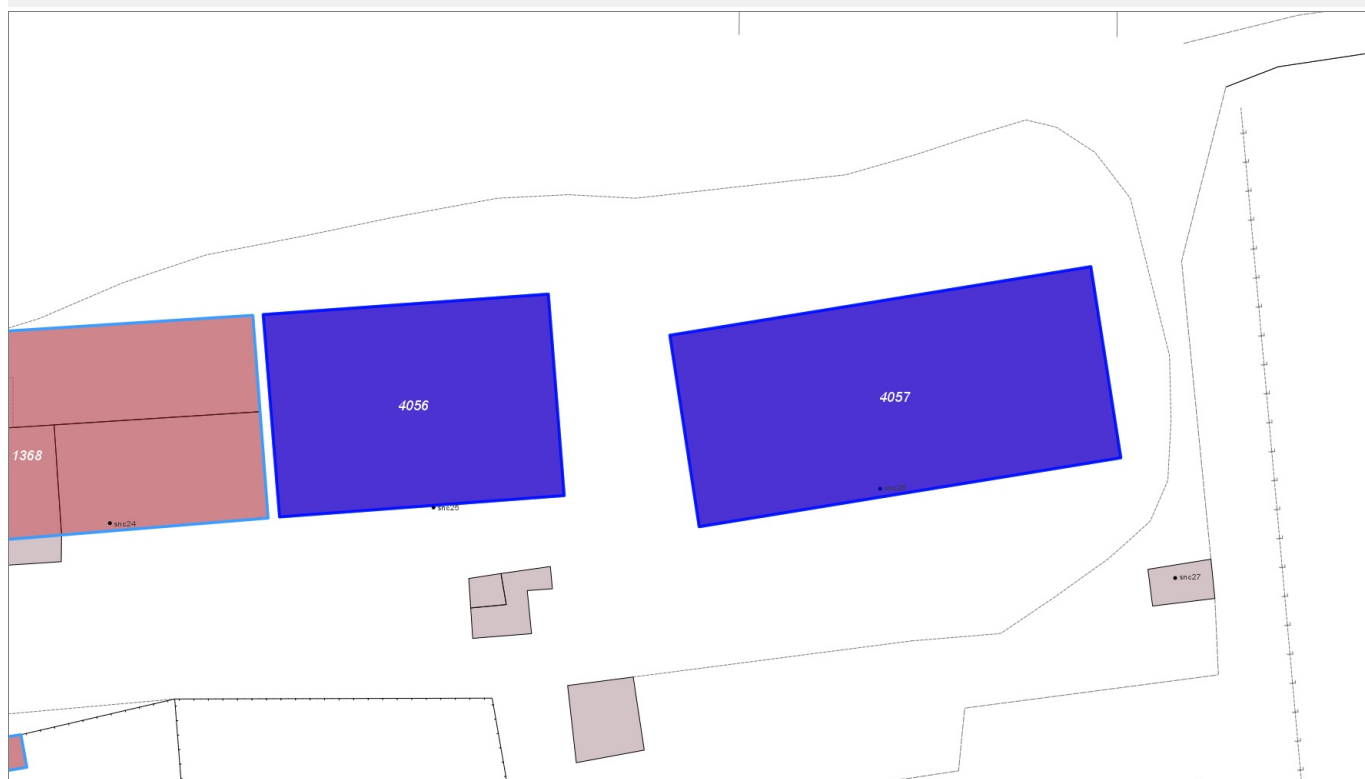
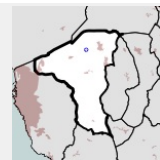


FOTO n° 2748 (edificio 1368)



Edifici associati alla Scheda:

ID 4056 | ID 4057



Informazioni sulla Scheda

- **Data rilevazione** 06/06/2022
- **Ambito** rurale
- **Località** Mortaiolo
- **Tipologia insediativa** insediamento specialistico

Informazioni sull'Edificio 4056

Unità volumetriche dell'Edificio 4056

N°	Foglio	Particella	Superficie coperta CTR (m ²)	N° piani	Piani interrati	Mansarda
2760	17	307	358.23			

Funzioni d'uso

- **Usò prevalente:**
- **Usi standard:** agricolturale
- **Usi presenti:** produttivo agricolo

Tipologia edilizia

edificio specialistico (generico)

Informazioni sull'Edificio 4057

Unità volumetriche dell'Edificio 4057

N°	Foglio	Particella	Superficie coperta CTR (m ²)	N° piani	Piani interrati	Mansarda
10407	17	307	511.62			

Funzioni d'uso

- **Usò prevalente:**
- **Usi standard:** agricolturale
- **Usi presenti:** produttivo agricolo

Tipologia edilizia

edificio specialistico (generico)

Rilievi fotografici

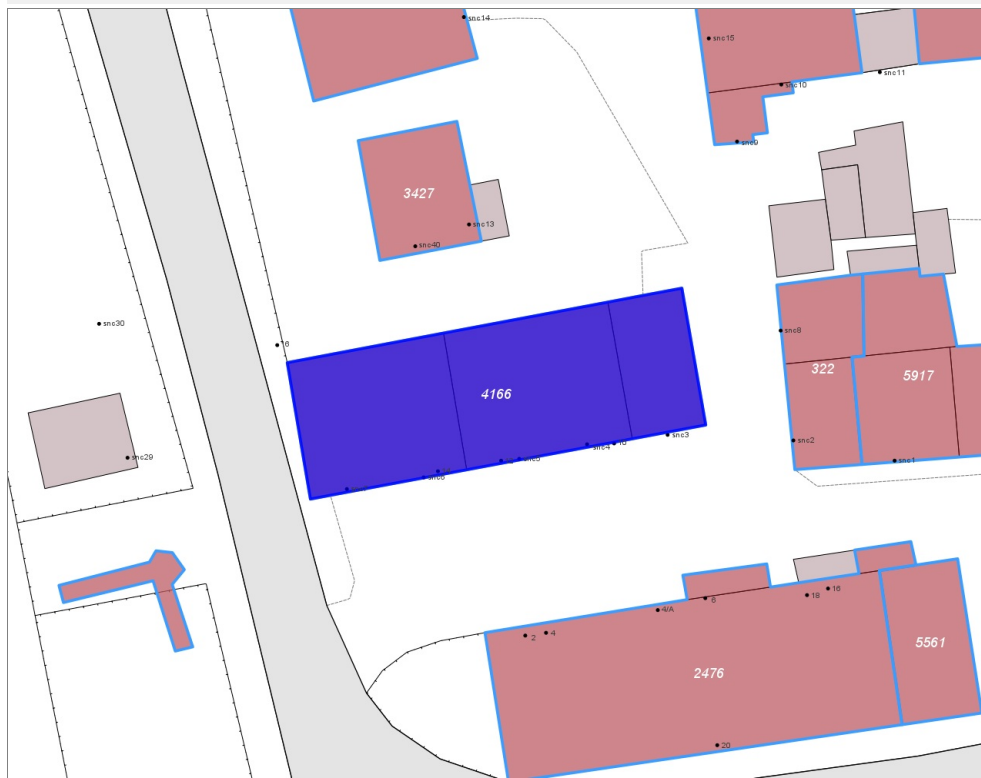
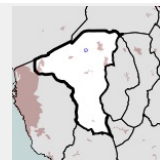


FOTO n° 5205 (edificio 4056)



Edifici associati alla Scheda:

ID 4166



Informazioni sulla Scheda

- **Data rilevazione** 06/06/2022
- **Ambito** rurale
- **Località** Mortaiolo
- **Tipologia insediativa** lineare lungo strada

Informazioni sull'Edificio 4166

Unità volumetriche dell'Edificio 4166

N°	Foglio	Particella	Superficie coperta CTR (m²)	N° piani	Piani interrati	Mansarda
2874	17	61	53.5			
2875	17	61	119.57			
2878	17	61	113.04			

Funzioni d'uso

- **Usò prevalente:** residenziale
- **Usi standard:**
- **Usi presenti:** residenza

Tipologia edilizia
edificio a schiera

Rilievi fotografici



FOTO n° 2739 (edificio 4166)



FOTO n° 2740 (edificio 4166)

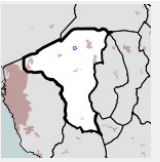


FOTO n° 2741 (edificio 4166)



Edifici associati alla Scheda:

ID 3427 | ID 3428



Informazioni sulla Scheda

- **Data rilevazione** 06/06/2022
- **Ambito** rurale
- **Località** Mortaiolo
- **Tipologia insediativa** insediamento specialistico

Informazioni sull'Edificio 3427

Unità volumetriche dell'Edificio 3427

N°	Foglio	Particella	Superficie coperta CTR (m ²)	N° piani	Piani interrati	Mansarda
2859	17	316	63.87			

Funzioni d'uso

- **Usò prevalente:**
- **Usi standard:** ricreativo
- **Usi presenti:** produttivo agricolo

Tipologia edilizia

annesso (generico)

Informazioni sull'Edificio 3428

Unità volumetriche dell'Edificio 3428

N°	Foglio	Particella	Superficie coperta CTR (m ²)	N° piani	Piani interrati	Mansarda
10427	17	316	141.81			

Funzioni d'uso

- **Usò prevalente:**
- **Usi standard:** agricolturale
- **Usi presenti:** produttivo agricolo

Tipologia edilizia

edificio specialistico (generico)

Rilievi fotografici



FOTO n° 2742 (edificio 3427)

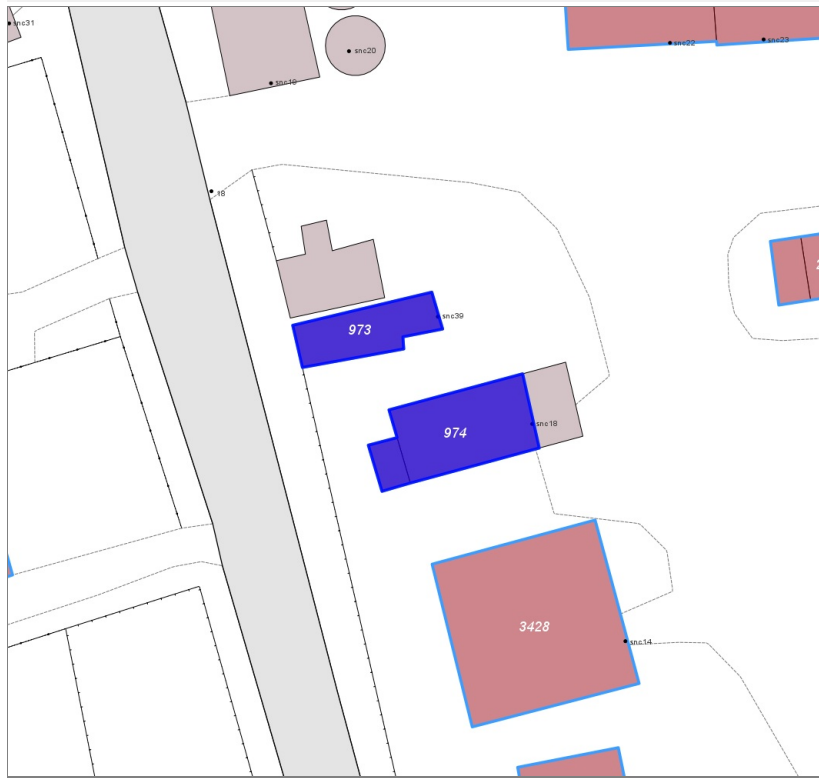
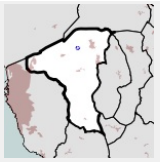


FOTO n° 5206 (edificio 3428)



Edifici associati alla Scheda:

ID 973 ID 974



Informazioni sulla Scheda

- **Data rilevazione** 06/06/2022
- **Ambito** rurale
- **Località** Mortaiolo
- **Tipologia insediativa** insediamento specialistico

Informazioni sull'Edificio 973

Unità volumetriche dell'Edificio 973

N°	Foglio	Particella	Superficie coperta CTR (m ²)	N° piani	Piani interrati	Mansarda
10421	17	311	31.04			

Funzioni d'uso

- **Usò prevalente:**
- **Usi standard:** agricolturale
- **Usi presenti:** altro

Tipologia edilizia

annesso - baracca

Informazioni sull'Edificio 974

Unità volumetriche dell'Edificio 974

N°	Foglio	Particella	Superficie coperta CTR (m ²)	N° piani	Piani interrati	Mansarda
2798	17	311	51.08			
2812	17	311	6.97			

Funzioni d'uso

- **Usò prevalente:**
- **Usi standard:** agricolturale
- **Usi presenti:** altro

Tipologia edilizia

annesso - baracca

Rilievi fotografici



FOTO n° 5208 (edificio 973)



FOTO n° 2747 (edificio 974)

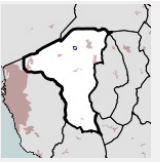


FOTO n° 5207 (edificio 974)



Edifici associati alla Scheda:

ID 25 | ID 26



Informazioni sulla Scheda

- **Data rilevazione** 06/06/2022
- **Ambito** rurale
- **Località** Mortaiolo
- **Tipologia insediativa** insediamento specialistico

Informazioni sull'Edificio 25

Unità volumetriche dell'Edificio 25

N°	Foglio	Particella	Superficie coperta CTR (m ²)	N° piani	Piani interrati	Mansarda
2795	17	421	49.24			
2839	17	421	88.93			
10424	17	421	164.32			
12748	17	421	16.12			

Funzioni d'uso

- **Usi standard:** agricolo
- **Usi presenti:** produttivo agricolo

Tipologia edilizia

edificio specialistico (generico)

Informazioni sull'Edificio 26

Unità volumetriche dell'Edificio 26

N°	Foglio	Particella	Superficie coperta CTR (m ²)	N° piani	Piani interrati	Mansarda
2788	17	421	4.99			
2790	17	421	15.92			
2792	17	421	9.97			

Funzioni d'uso

- **Usi standard:** agricolo
- **Usi presenti:** produttivo agricolo

Tipologia edilizia

edificio specialistico (generico)

Rilievi fotografici



FOTO n° 5209 (edificio 25)


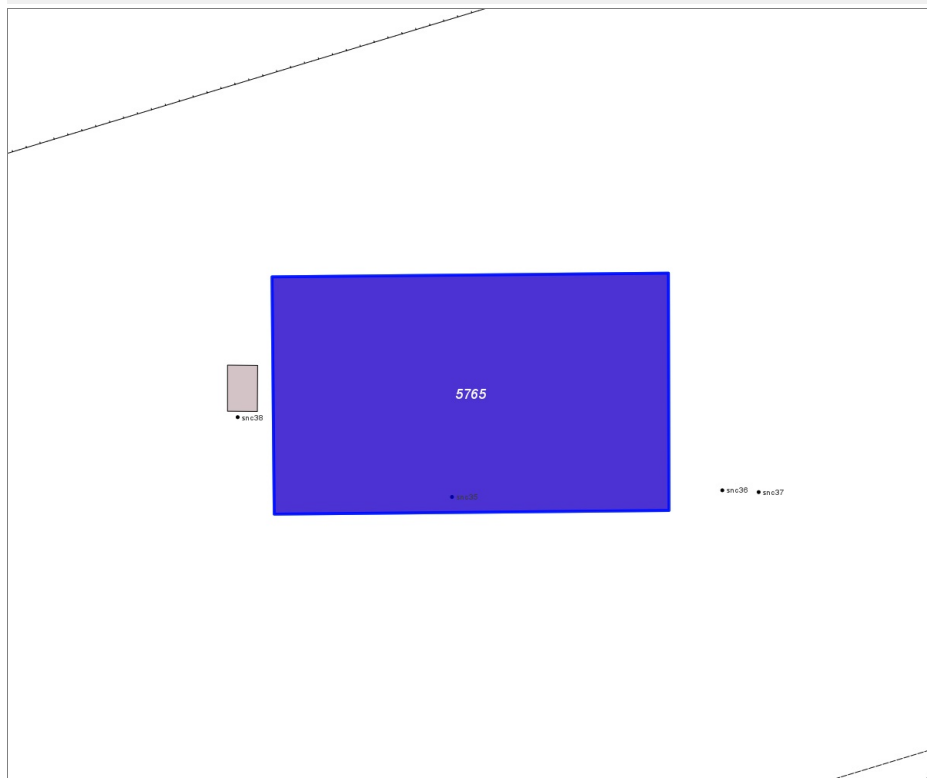
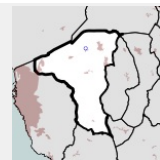


FOTO n° 5210 (edificio 26)



Edifici associati alla Scheda:

ID 5765



Informazioni sulla Scheda

- **Data rilevazione** 06/06/2022
- **Ambito** rurale
- **Località** Mortaiolo
- **Tipologia insediativa** insediamento specialistico

Informazioni sull'Edificio 5765

Unità volumetriche dell'Edificio 5765

N°	Foglio	Particella	Superficie coperta CTR (m ²)	N° piani	Piani interrati	Mansarda
12326	17	424	539.1			

Funzioni d'uso

- **Usò prevalente:**
- **Usi standard:** agricolturale
- **Usi presenti:** produttivo agricolo

Tipologia edilizia

edificio specialistico (generico)

Rilievi fotografici




FOTO n° 5212 (edificio 5765)

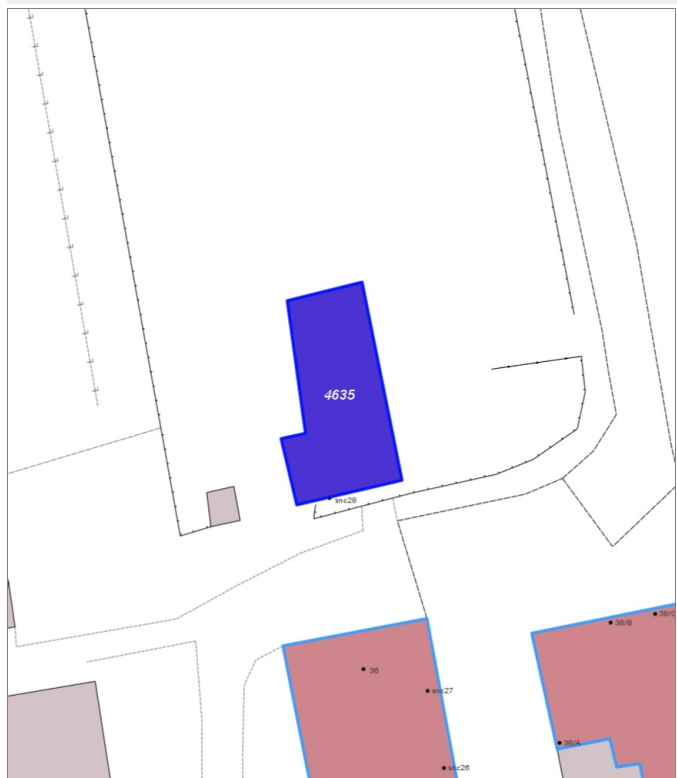
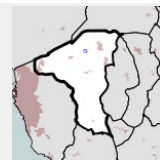


FOTO n° 5211 (edificio 5765)



Edifici associati alla Scheda:

ID 4635



Informazioni sulla Scheda

- **Data rilevazione** 06/06/2022
- **Ambito** rurale
- **Località** Mortaiolo
- **Tipologia insediativa** edificio isolato su lotto

Informazioni sull'Edificio 4635

Unità volumetriche dell'Edificio 4635

N°	Foglio	Particella	Superficie coperta CTR (m²)	N° piani	Piani interrati	Mansarda
1184	32	200	98.12			

Funzioni d'uso

- **Usò prevalente:**
- **Usi standard:** agricolturale
- **Usi presenti:** altro

Tipologia edilizia
annesso (generico)

Rilievi fotografici

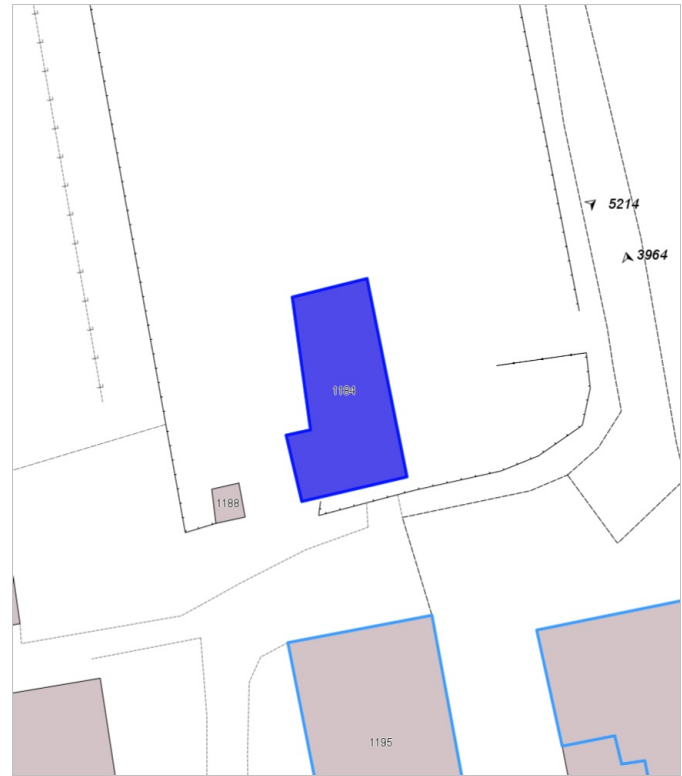
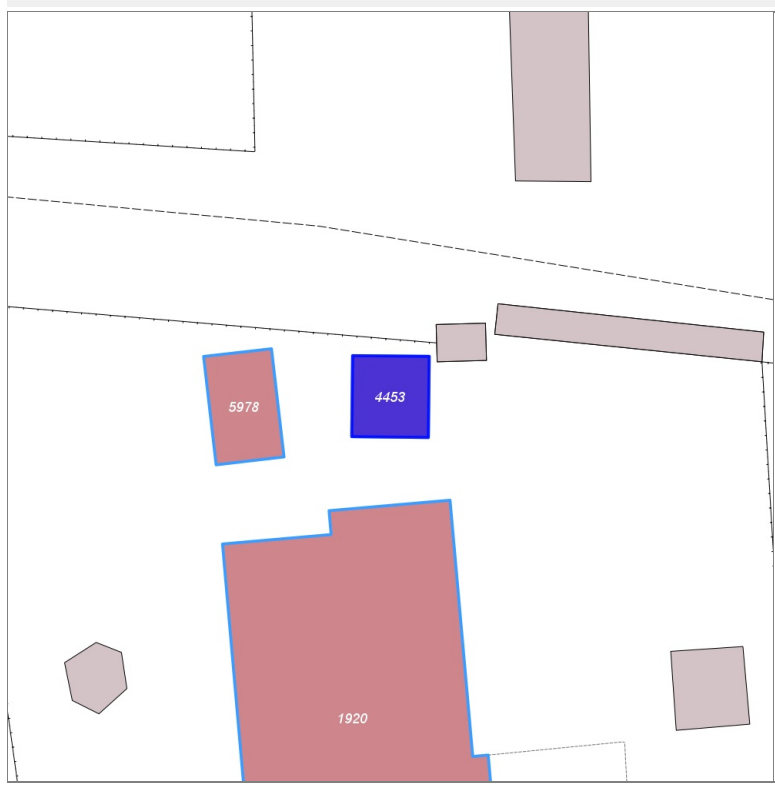
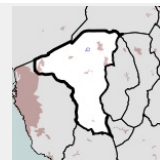


FOTO n° 5214 (edificio 4635)



Edifici associati alla Scheda:

ID 4453



Informazioni sulla Scheda

- **Data rilevazione** 06/06/2022
- **Ambito** rurale
- **Località** Mortaiolo
- **Tipologia insediativa** edificio isolato su lotto

Informazioni sull'Edificio 4453

Unità volumetriche dell'Edificio 4453

N°	Foglio	Particella	Superficie coperta CTR (m²)	N° piani	Piani interrati	Mansarda
2713	17	359	21.08			

Funzioni d'uso

- **Usi prevalente:**
- **Usi standard:** residenziale
- **Usi presenti:** residenza

Tipologia edilizia
annesso (generico)