

## Gruppo di lavoro

### *Sindaco*

**Adelio Antolini** fino al 24 giugno 2024

*Assessore all'urbanistica*

**Mila Giommetti** fino al 24 giugno 2024

### *Sindaco e assessore all'urbanistica*

**Sara Paoli** dal 25 giugno 2024

### *Progettista*

*Dirigente e Responsabile del Procedimento*

**Leonardo Zinna**

### *Ufficio di piano*

**Federica Tani, Francesca Guerrazzi**

### *Servizio edilizia privata e SUAP*

**Claudio Belcari** (fino al 6/10/2023)

**Sandro Lischi** (dal 7/10/2023)

**Anna Guerriero** (dal 4/06/2024)

### *Garante dell'informazione e della partecipazione*

**Annamaria Sinno** (fino al 17/04/2023)

**Francesca Guerrazzi** (dal 18/04/2023)

### *Co - progettista*

**Chiara Nostrato**

### *Collaborazione al progetto urbanistico*

**Benedetta Biaggini**

### *Collaboratori aspetti grafici e rilievi p.e.e.*

**Giulia D'Ercole, Giovanna Montoro, Marco Lischi**

### *Aspetti geologici e sismici*

**Federica Tani**

### *Aspetti idraulici*

**PR.I.MA. INGEGNERIA STP - Nicola Buchignani**

### *Valutazione ambientale strategica e*

*Valutazione di incidenza ambientale*

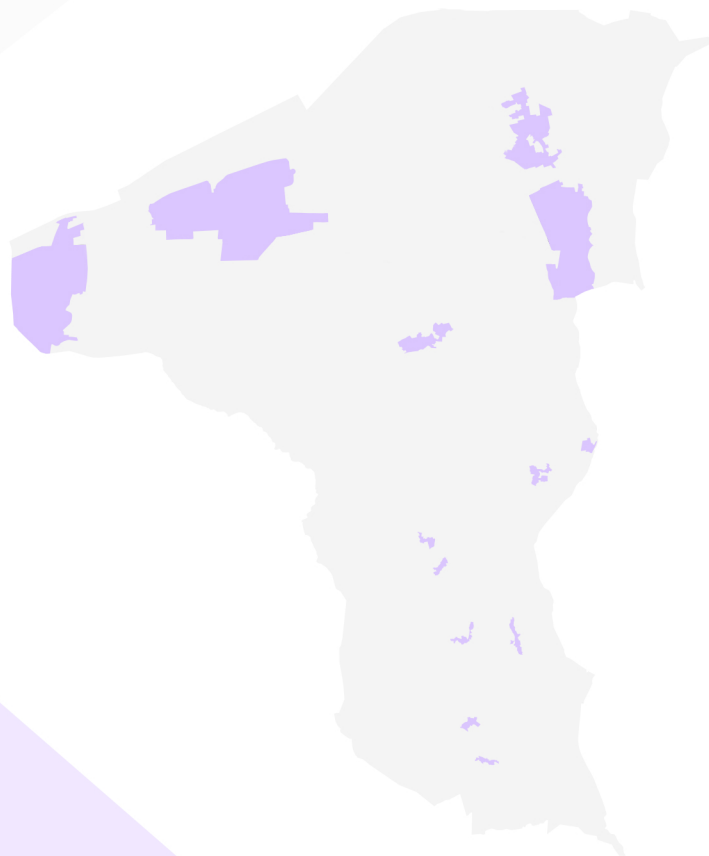
**Andrea Giraldi**

### *Aspetti cartografici e Database Geografico*

**LDP Progetti GIS srl**

### *Aspetti partecipativi*

**SIMURG RICERCHE - Claudia Casini**



**QC02 - Patrimonio edilizio soggetto a schedatura (rilievi 2021-2022)**

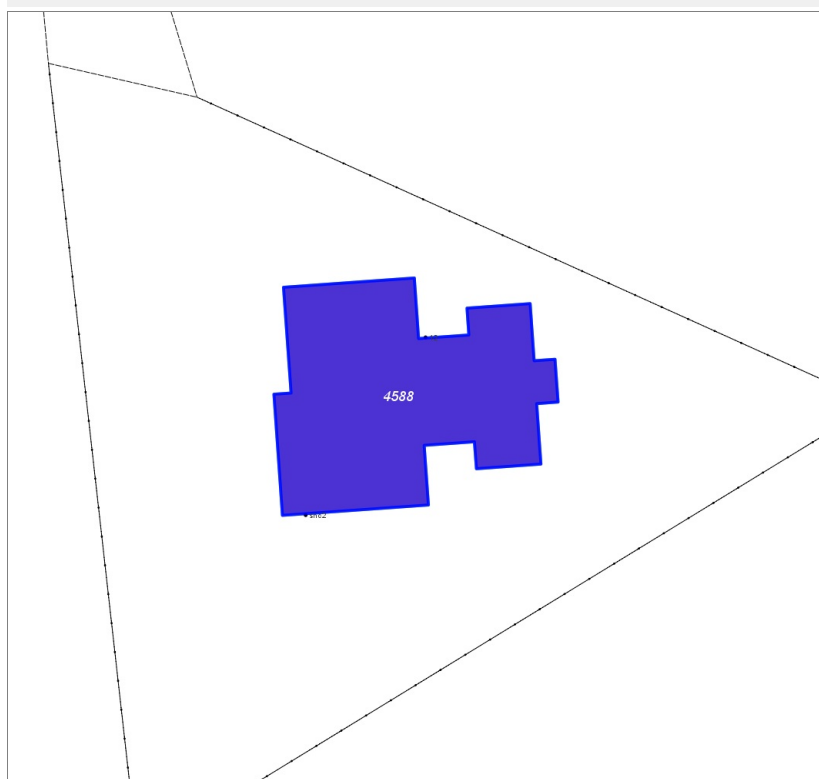
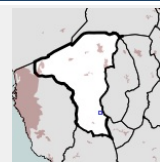
ottobre 2025

(da scheda n.2.101 a n.2.200)



## Edifici associati alla Scheda:

ID 4588



## Informazioni sulla Scheda

- **Data rilevazione** 08/05/2022
- **Ambito** rurale
- **Località** Crocino
- **Denominazione** C. Filippi
- **Tipologia insediativa** edificio isolato su lotto
- **Note**  
Le foto inserite sono state prese da Airbnb, poichè l'edificio non è accessibile, come da foto allegata

## Informazioni sull'Edificio 4588

### Unità volumetriche dell'Edificio 4588

N°	Foglio	Particella	Superficie coperta CTR (m <sup>2</sup> )	N° piani	Piani interrati	Mansarda
13663	97	188	273.32			

### Funzioni d'uso

- **Usi standard:** strutture ricettive
- **Usi presenti:** residenza

### Tipologia edilizia

**casa isolata su lotto**

## Rilievi fotografici

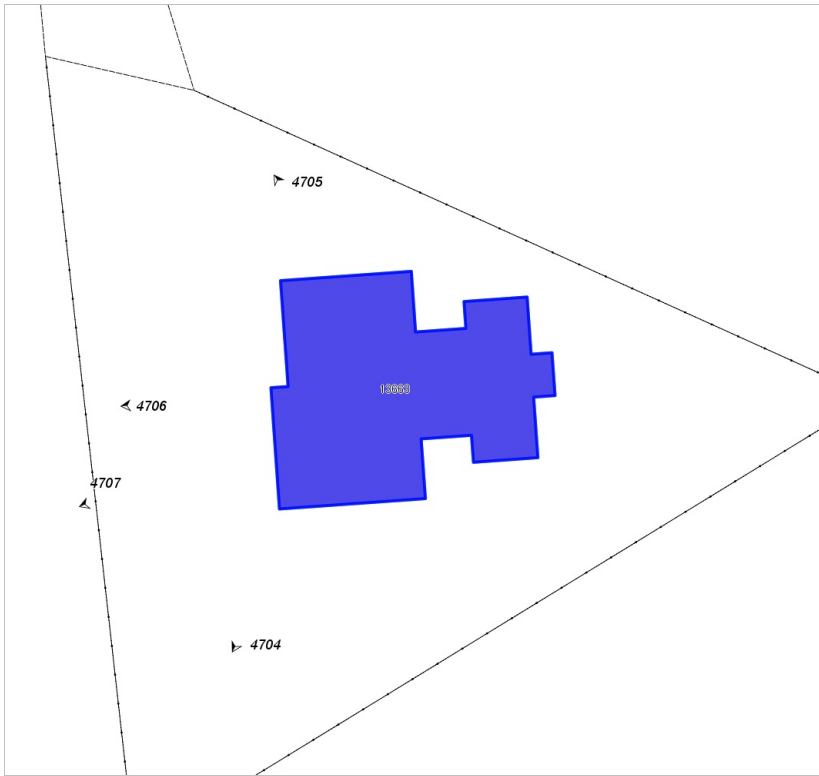


FOTO n° 4708 (pertinenza)



FOTO n° 4704 (edificio 4588)



FOTO n° 4705 (edificio 4588)



FOTO n° 4706 (edificio 4588)

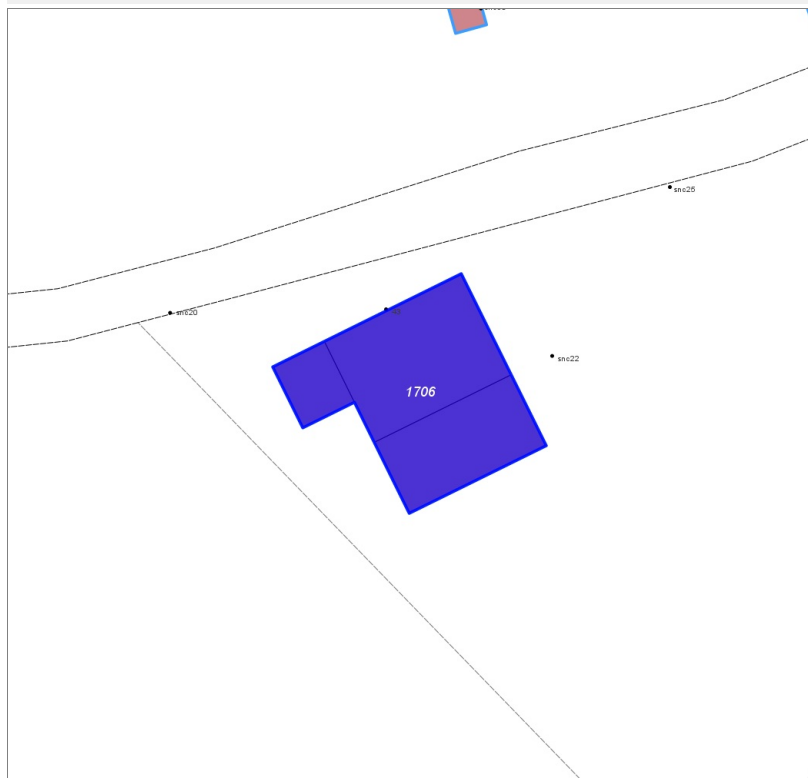
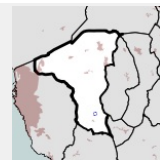


FOTO n° 4707 (edificio 4588)



**Edifici associati alla Scheda:**

ID 1706



**Informazioni sulla Scheda**

- **Data rilevazione** 08/05/2022
- **Ambito** rurale
- **Località** Crocino
- **Denominazione** La solita
- **Tipologia insediativa** edificio isolato su lotto

**Informazioni sull'Edificio 1706**

**Unità volumetriche dell'Edificio 1706**

N°	Foglio	Particella	Superficie coperta CTR (m <sup>2</sup> )	N° piani	Piani interrati	Mansarda
8886	100	413	98.16			
13601			22.32			
13602			68.99			

**Funzioni d'uso**

- **Usi prevalente:**
- **Usi standard:** residenziale
- **Usi presenti:** residenza

**Tipologia edilizia**

**casa isolata su lotto**

**Rilievi fotografici**



FOTO n° 4709 (edificio 1706)



FOTO n° 4710 (edificio 1706)

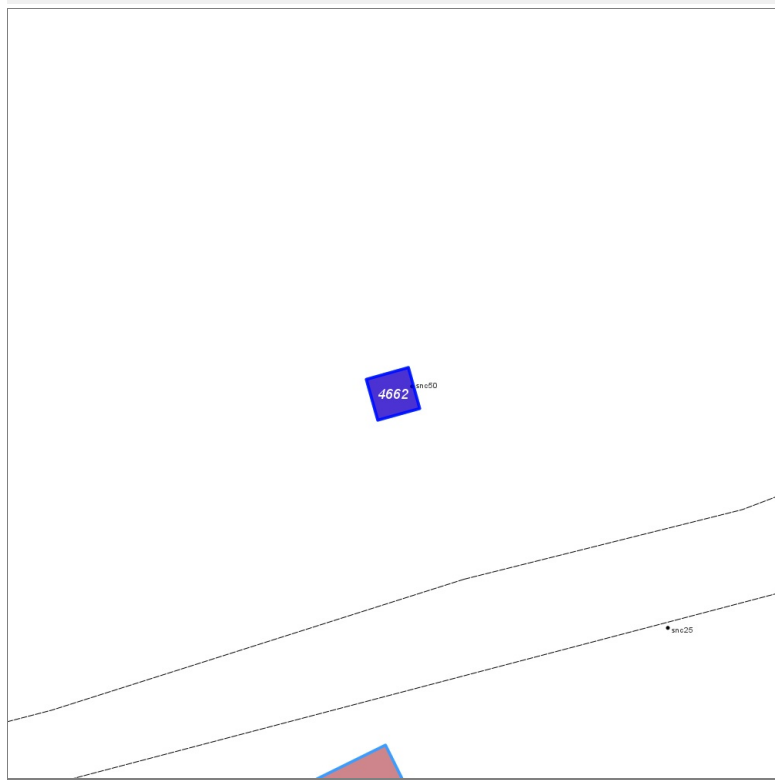
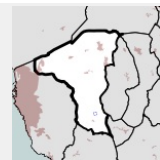


FOTO n° 4711 (edificio 1706)



Edifici associati alla Scheda:

ID 4662



**Informazioni sulla Scheda**

- **Data rilevazione** 08/05/2022
- **Ambito** rurale
- **Località** Crocino
- **Denominazione** La solita
- **Tipologia insediativa** edificio isolato su lotto

**Informazioni sull'Edificio 4662**

Unità volumetriche dell'Edificio 4662

N°	Foglio	Particella	Superficie coperta CTR (m <sup>2</sup> )	N° piani	Piani interrati	Mansarda
13600	100	154	5.77			

**Funzioni d'uso**

- **Usò prevalente:**
- **Usi standard:** residenziale
- **Usi presenti:**

**Tipologia edilizia**

annesso (generico)

**Rilievi fotografici**

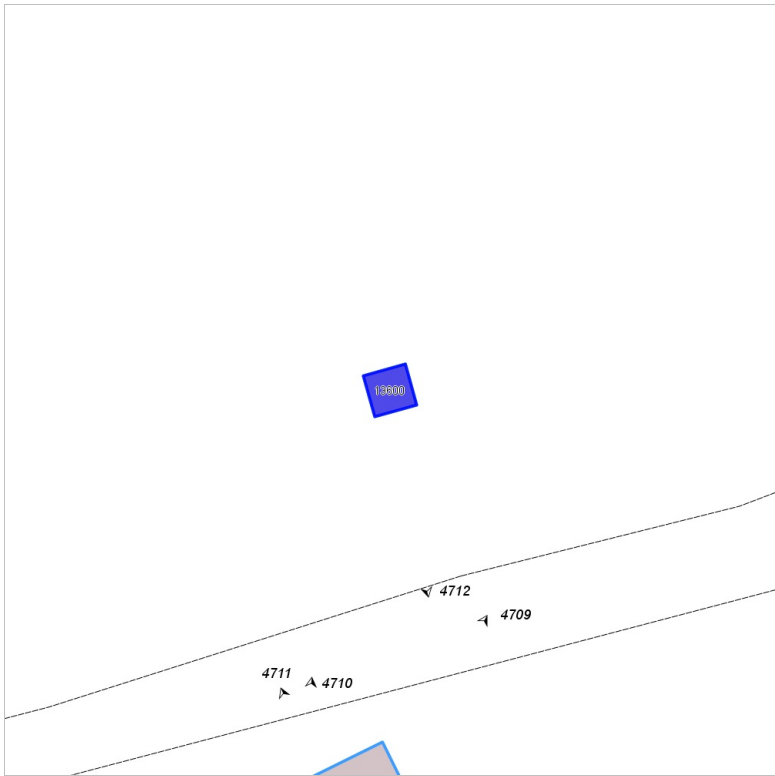
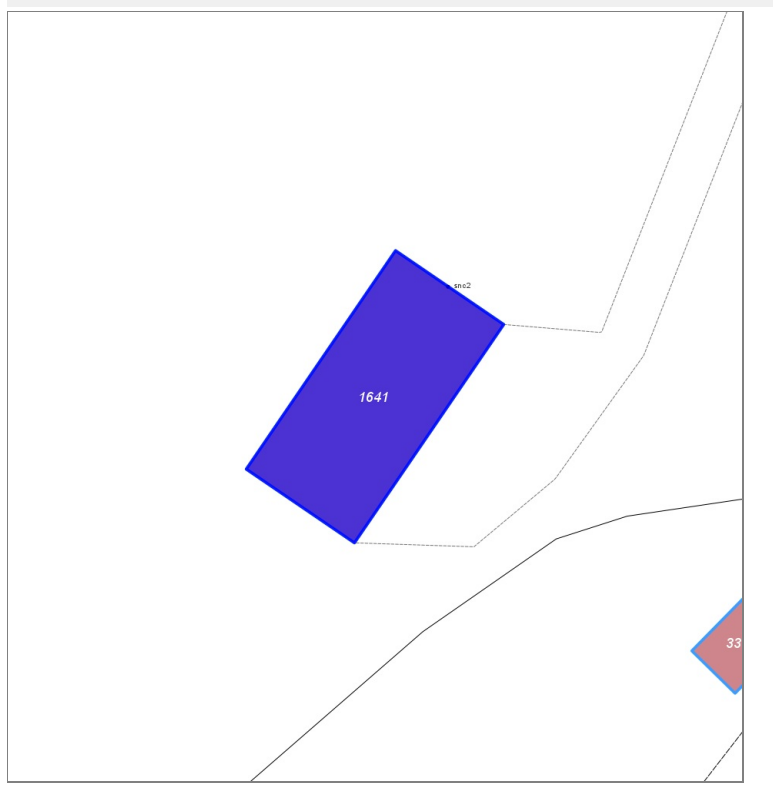
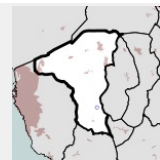


FOTO n° 4712 (edificio 4662)



## Edifici associati alla Scheda:

ID 1641



## Informazioni sulla Scheda

- **Data rilevazione** 09/05/2022
- **Ambito** rurale
- **Località** Crocino
- **Tipologia insediativa** insediamento specialistico

## Informazioni sull'Edificio 1641

### Unità volumetriche dell'Edificio 1641

N°	Foglio	Particella	Superficie coperta CTR (m²)	N° piani	Piani interrati	Mansarda
9535	96	514	244.2			

### Funzioni d'uso

- **Usò prevalente:**
- **Usi standard:** agricolo
- **Usi presenti:** produttivo agricolo

**Tipologia edilizia**  
edificio specialistico (generico)

## Rilievi fotografici

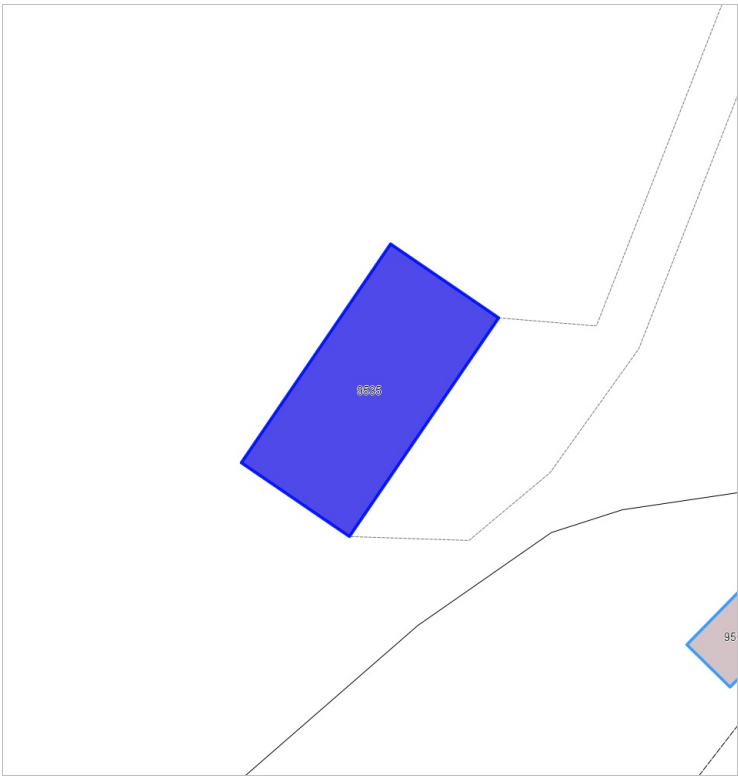


FOTO n° 4715 (edificio 1641)



FOTO n° 3805 (edificio 1641)



FOTO n° 3806 (edificio 1641)

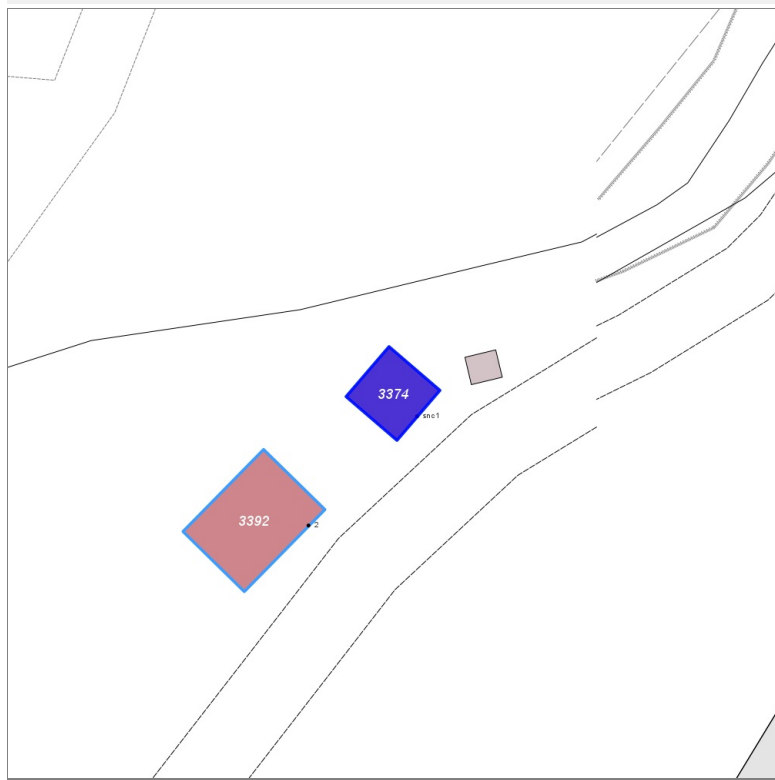
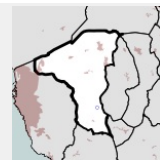


FOTO n° 4725 (edificio 1641)



**Edifici associati alla Scheda:**

ID 3374



**Informazioni sulla Scheda**

- **Data rilevazione** 09/05/2022
- **Ambito** rurale
- **Località** Crocino
- **Tipologia insediativa** insediamento specialistico

**Informazioni sull'Edificio 3374**

**Unità volumetriche dell'Edificio 3374**

N°	Foglio	Particella	Superficie coperta CTR (m <sup>2</sup> )	N° piani	Piani interrati	Mansarda
154	96	362	15.49			

**Funzioni d'uso**

- **Usò prevalente:**
- **Usi standard:** industriale
- **Usi presenti:** industria

**Tipologia edilizia**  
edificio specialistico (generico)

**Rilievi fotografici**

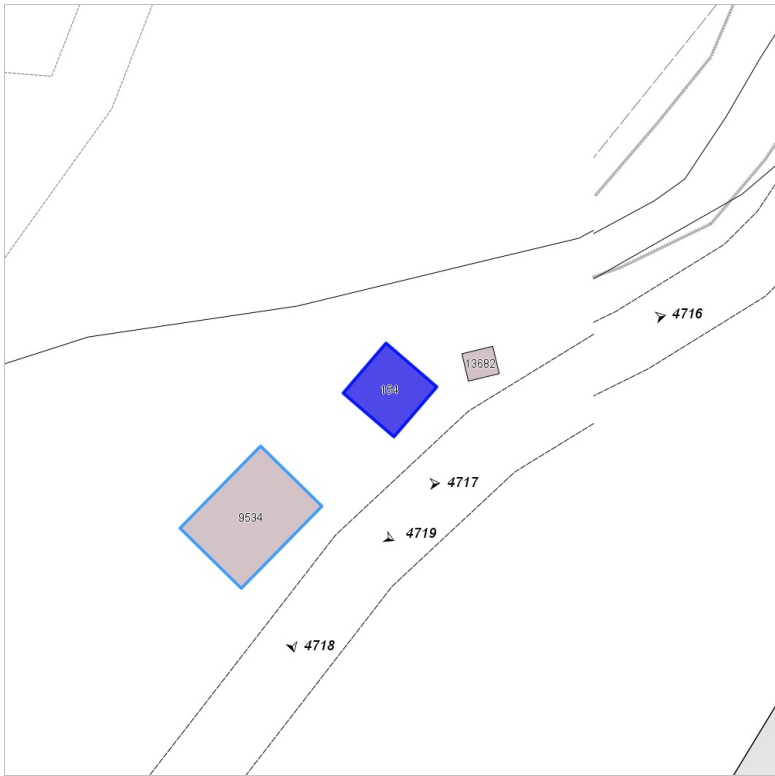
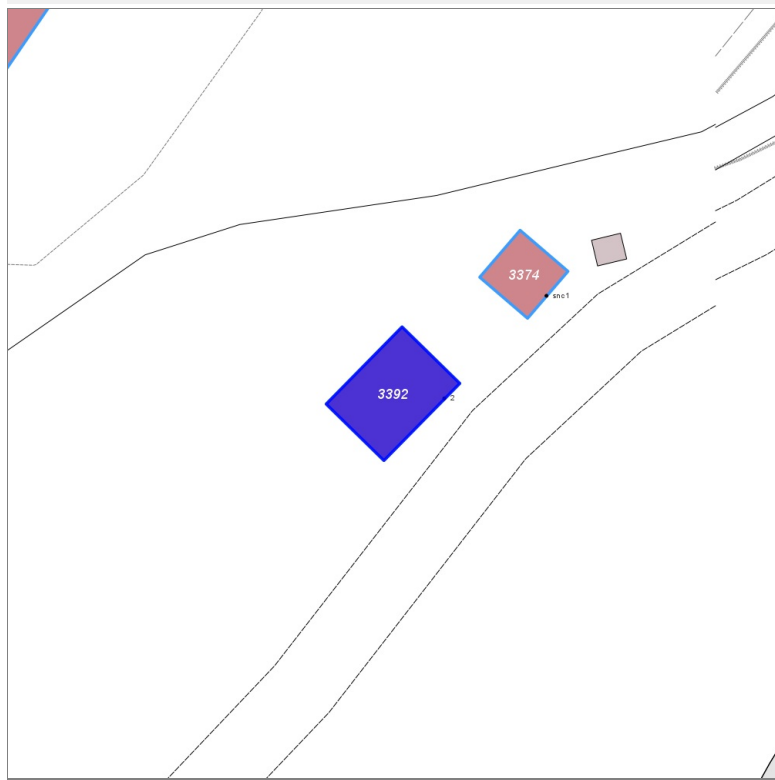
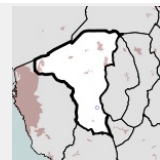


FOTO n° 4716 (edificio 3374)



**Edifici associati alla Scheda:**

ID 3392



**Informazioni sulla Scheda**

- **Data rilevazione** 09/05/2022
- **Ambito** rurale
- **Località** Crocino
- **Tipologia insediativa** edificio isolato su lotto

**Informazioni sull'Edificio 3392**

**Unità volumetriche dell'Edificio 3392**

N°	Foglio	Particella	Superficie coperta CTR (m²)	N° piani	Piani interrati	Mansarda
9534	96	243	34.62			

**Funzioni d'uso**

- **Usò prevalente:**
- **Usi standard:** residenziale
- **Usi presenti:** residenza

**Tipologia edilizia**

**casa isolata su lotto**

**Rilievi fotografici**

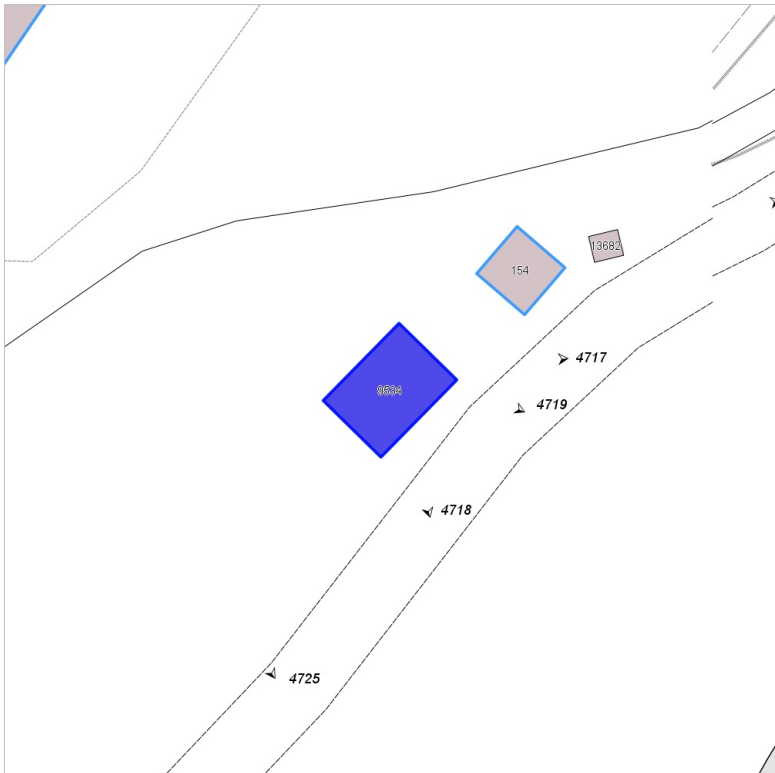


FOTO n° 4717 (edificio 3392)



FOTO n° 4718 (edificio 3392)

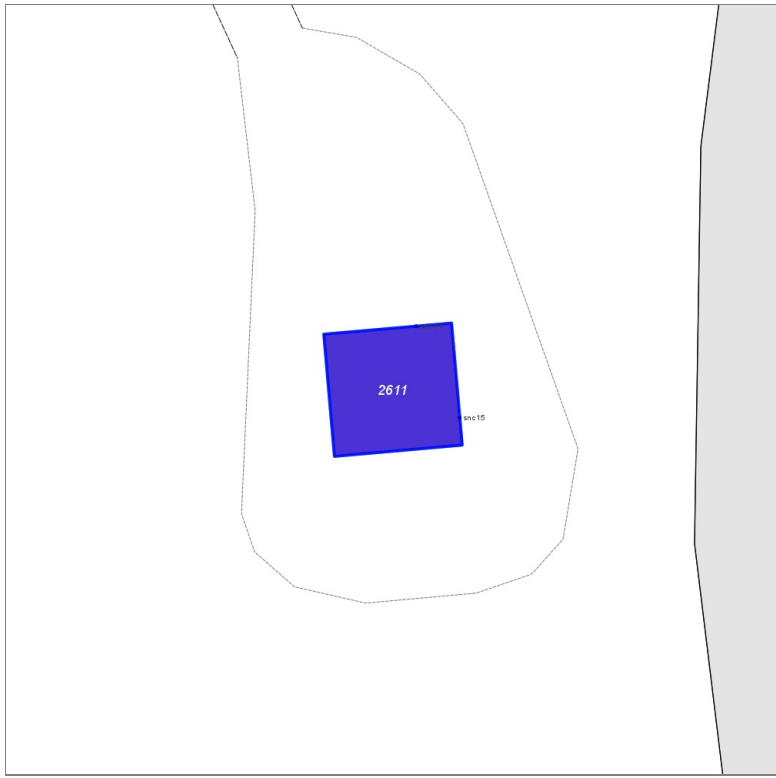
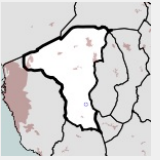


FOTO n° 4719 (edificio 3392)



**Edifici associati alla Scheda:**

ID 2611

**Informazioni sulla Scheda**

- **Data rilevazione** 09/05/2022
- **Non rilevabile:** Cancellato chiuso
- **Ambito** rurale
- **Località** Crocino
- **Tipologia insediativa** edificio isolato su lotto

**Informazioni sull'Edificio 2611****Unità volumetriche dell'Edificio 2611**

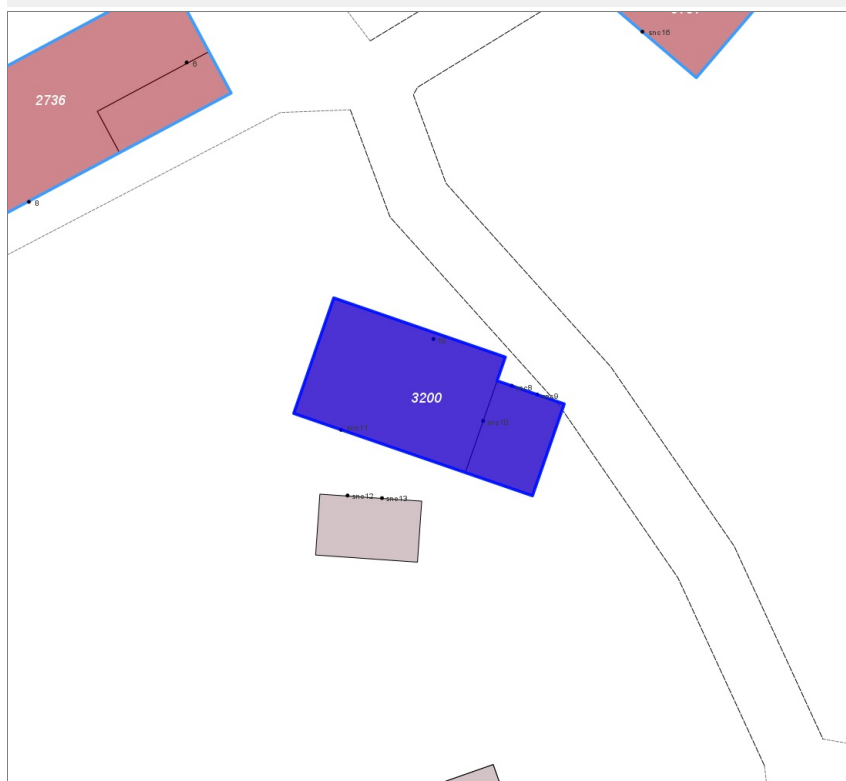
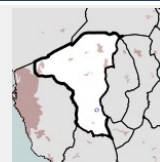
N°	Foglio	Particella	Superficie coperta CTR (m <sup>2</sup> )	N° piani	Piani interrati	Mansarda
5644	96	240	62.26			

**Funzioni d'uso**

- **Usò prevalente:**
- **Usi standard:**
- **Usi presenti:** altro

## Edifici associati alla Scheda:

ID 3200



## Informazioni sulla Scheda

- **Data rilevazione** 09/05/2022
- **Ambito** rurale
- **Località** Crocino
- **Tipologia insediativa** edificio isolato su lotto

## Informazioni sull'Edificio 3200

### Unità volumetriche dell'Edificio 3200

N°	Foglio	Particella	Superficie coperta CTR (m <sup>2</sup> )	N° piani	Piani interrati	Mansarda
5272	96	237	108.9			
13667	96	237	33.87			

### Funzioni d'uso

- **Usò prevalente:**
- **Usi standard:** residenziale
- **Usi presenti:** residenza

### Tipologia edilizia

**casa isolata su lotto**

## Rilievi fotografici

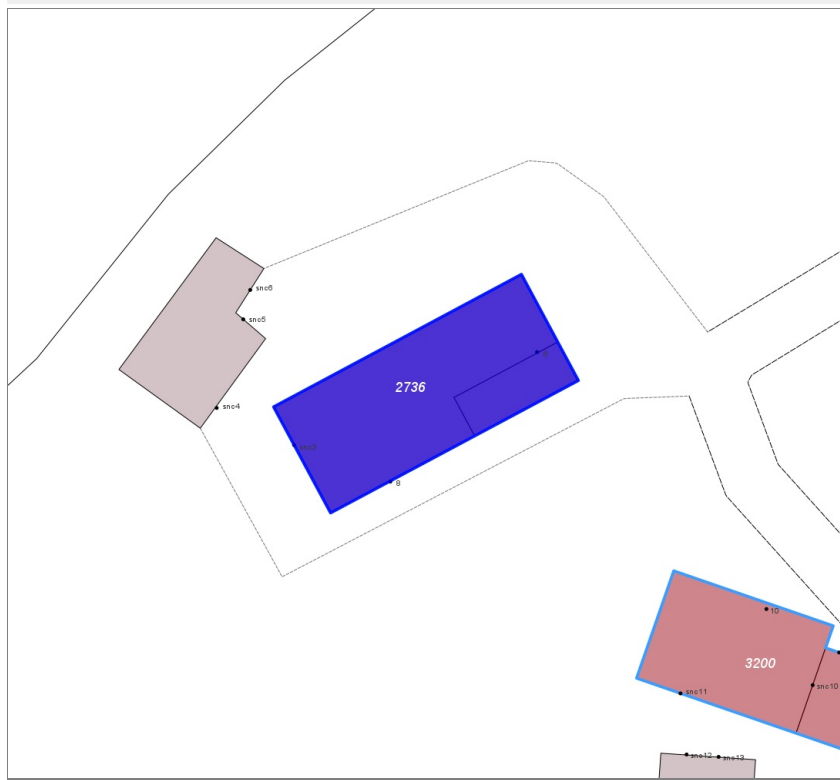
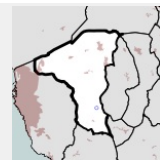


FOTO n° 4720 (edificio 3200)



Edifici associati alla Scheda:

ID 2736



Informazioni sulla Scheda

- **Data rilevazione** 09/05/2022
- **Ambito** rurale
- **Località** Crocino
- **Tipologia insediativa** edificio isolato su lotto

Informazioni sull'Edificio 2736

Unità volumetriche dell'Edificio 2736

N°	Foglio	Particella	Superficie coperta CTR (m <sup>2</sup> )	N° piani	Piani interrati	Mansarda
5273	96	395	163.09			
13681			29.16			

Funzioni d'uso

- **Usò prevalente:**
- **Usi standard:** residenziale
- **Usi presenti:** residenza

Tipologia edilizia

**casa isolata su lotto**

Rilievi fotografici

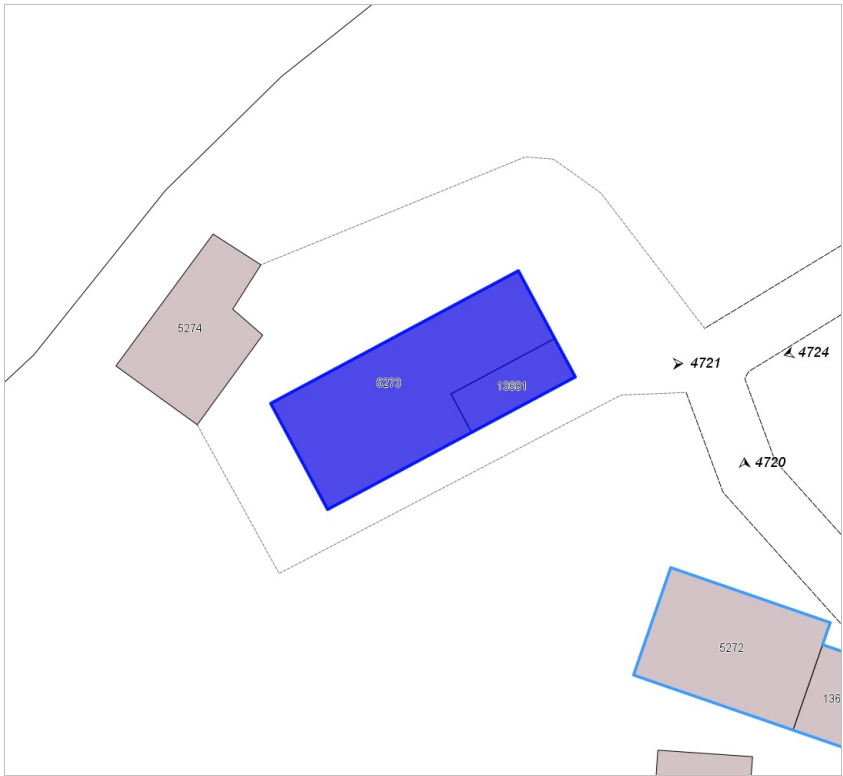
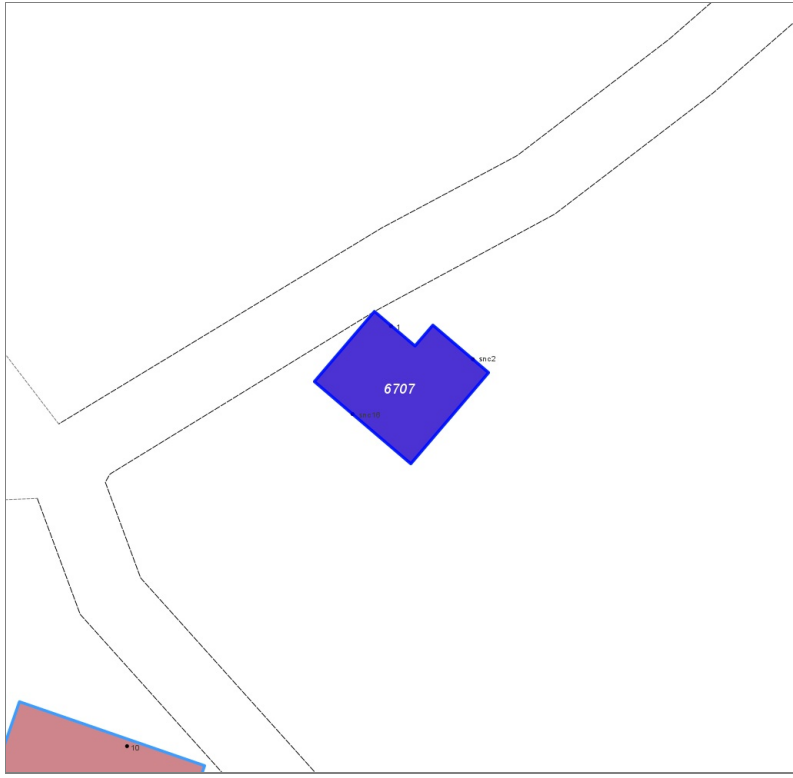
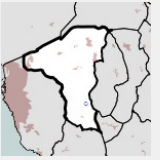


FOTO n° 4721 (edificio 2736)



## Edifici associati alla Scheda:

ID 6707



## Informazioni sulla Scheda

- **Data rilevazione** 09/05/2022
- **Ambito** rurale
- **Località** Crocino
- **Tipologia insediativa** edificio isolato su lotto

## Informazioni sull'Edificio 6707

### Unità volumetriche dell'Edificio 6707

N°	Foglio	Particella	Superficie coperta CTR (m²)	N° piani	Piani interrati	Mansarda
5275	96	249	57.61			

### Funzioni d'uso

- **Usò prevalente:**
- **Usi standard:** residenziale
- **Usi presenti:** residenza

### Tipologia edilizia

**casa isolata su lotto**

## Rilievi fotografici

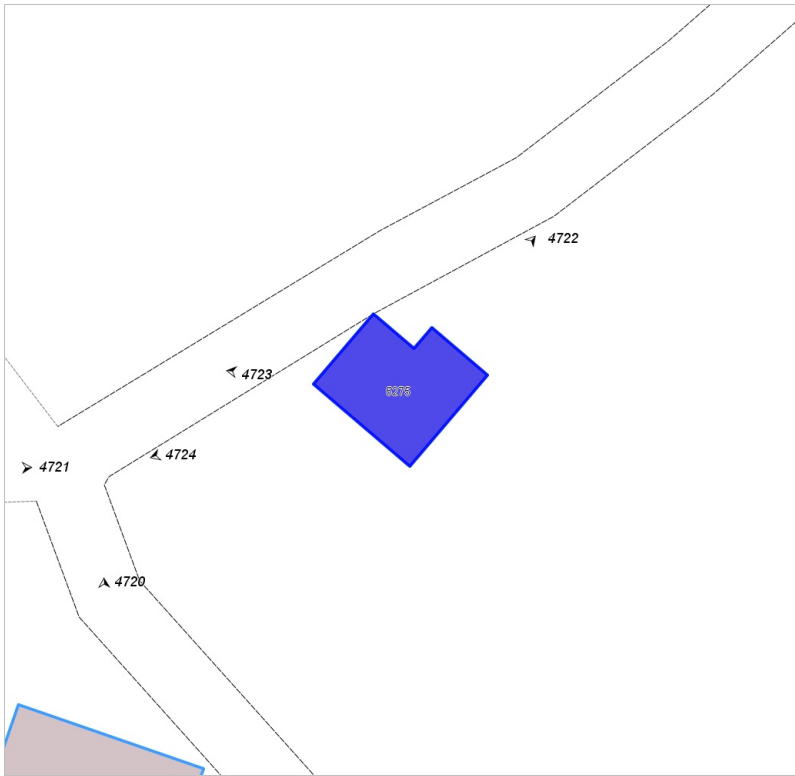


FOTO n° 4722 (edificio 6707)



FOTO n° 4723 (edificio 6707)

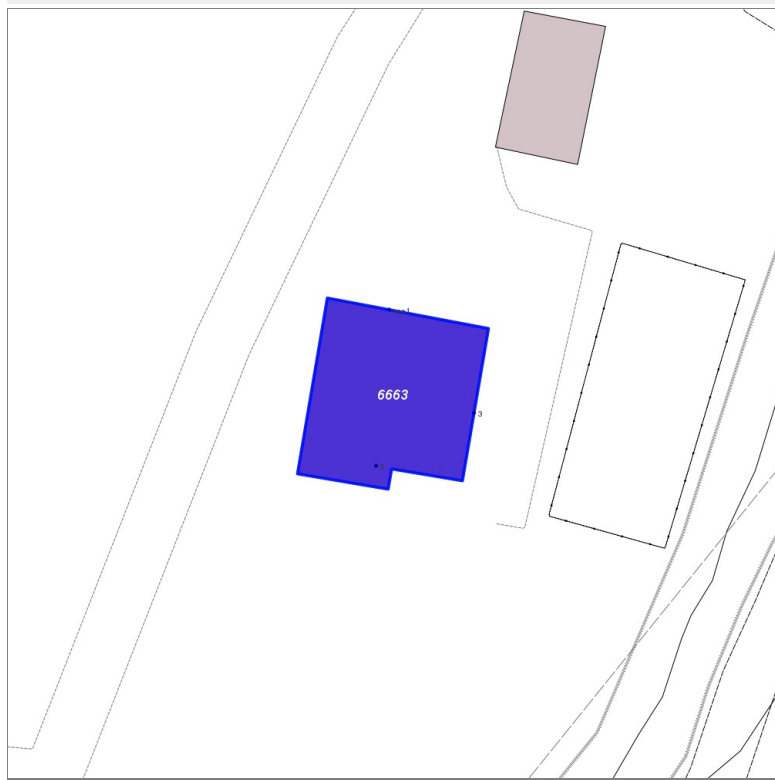
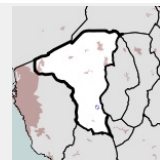


FOTO n° 4724 (edificio 6707)



## Edifici associati alla Scheda:

ID 6663



## Informazioni sulla Scheda

- **Data rilevazione** 09/05/2022
- **Ambito** rurale
- **Località** Crocino
- **Tipologia insediativa** edificio isolato su lotto

## Informazioni sull'Edificio 6663

### Unità volumetriche dell'Edificio 6663

N°	Foglio	Particella	Superficie coperta CTR (m <sup>2</sup> )	N° piani	Piani interrati	Mansarda
13683	96	336	131.37			

### Funzioni d'uso

- **Usò prevalente:**
- **Usi standard:**
- **Usi presenti:** residenza

### Tipologia edilizia

**casa isolata su lotto**

## Rilievi fotografici



FOTO n° 4713 (edificio 6663)

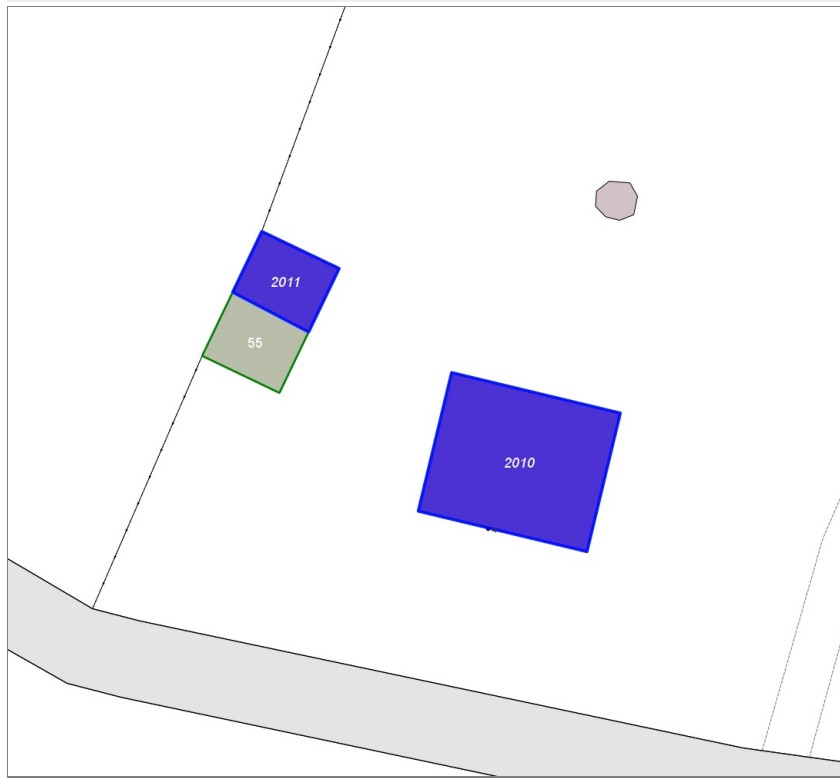
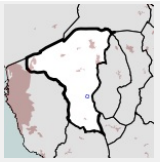


FOTO n° 4714 (edificio 6663)



## Edifici associati alla Scheda:

ID 2010 | ID 2011



## Informazioni sulla Scheda

- **Data rilevazione** 09/05/2022
- **Ambito** rurale
- **Località** Parrana San Martino
- **Tipologia insediativa** edificio isolato su lotto

## Informazioni sull'Edificio 2010

### Unità volumetriche dell'Edificio 2010

N°	Foglio	Particella	Superficie coperta CTR (m <sup>2</sup> )	N° piani	Piani interrati	Mansarda
5496	91	54	196.22			

### Funzioni d'uso

- **Usò prevalente:** residenziale
- **Usi standard:** residenziale
- **Usi presenti:** residenza

### Tipologia edilizia

**casa isolata su lotto**

## Informazioni sull'Edificio 2011

### Unità volumetriche dell'Edificio 2011

N°	Foglio	Particella	Superficie coperta CTR (m <sup>2</sup> )	N° piani	Piani interrati	Mansarda
13862	91	54	46.92			

### Funzioni d'uso

- **Usò prevalente:**
- **Usi standard:** residenziale
- **Usi presenti:** residenza

### Tipologia edilizia

**annesso (generico)**

## Rilievi fotografici



FOTO n° 4727 (edificio 2010)



FOTO n° 3590 (edificio 2010)



FOTO n° 3591 (edificio 2010)



FOTO n° 4726 (edificio 2010)



FOTO n° 4730 (edificio 2010)

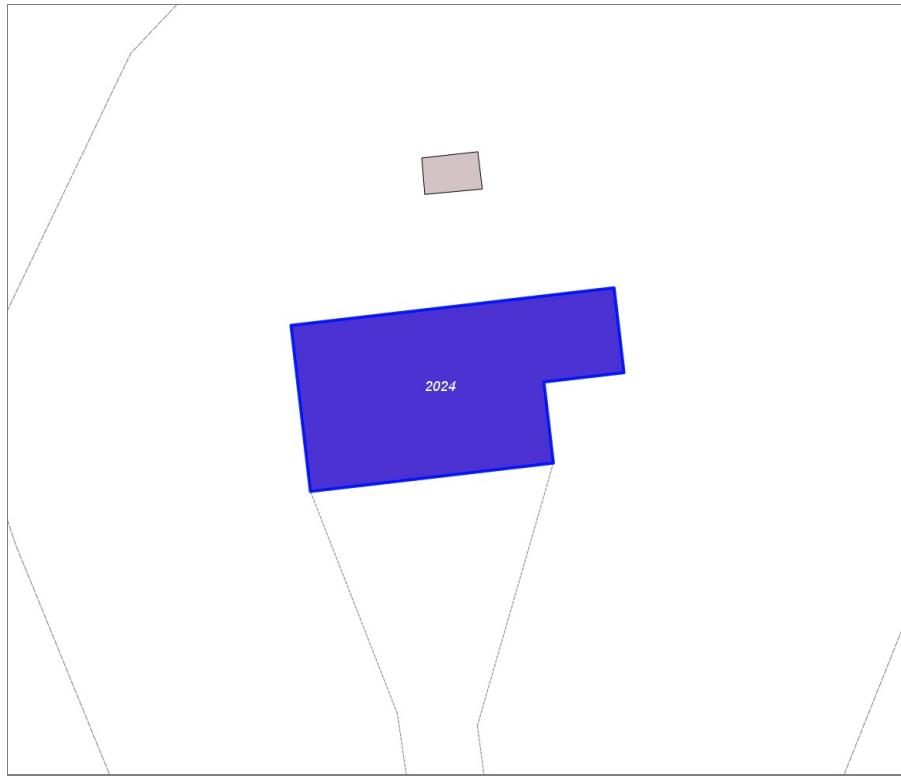
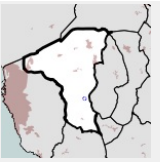


FOTO n° 4728 (edificio 2011)



## Edifici associati alla Scheda:

ID 2024



## Informazioni sulla Scheda

- **Data rilevazione** 09/05/2022
- **Ambito** rurale
- **Località** Parrana San Martino
- **Denominazione** C. Santa Carolina
- **Tipologia insediativa** casa colonica/aggregato di case coloniche
- **Note**  
La foto è stata scattata da lontano, visto che l'edificio non è accessibile a causa della presenza di un cancello chiuso lungo la strada pubblica

## Informazioni sull'Edificio 2024

## Unità volumetriche dell'Edificio 2024

N°	Foglio	Particella	Superficie coperta CTR (m²)	N° piani	Piani interrati	Mansarda
9574	92	336	239.06			

## Funzioni d'uso

- **Usò prevalente:**
- **Usi standard:** strutture ricettive; residenziale
- **Usi presenti:** residenza produttivo agricolo

Tipologia edilizia  
villa

## Rilievi fotografici

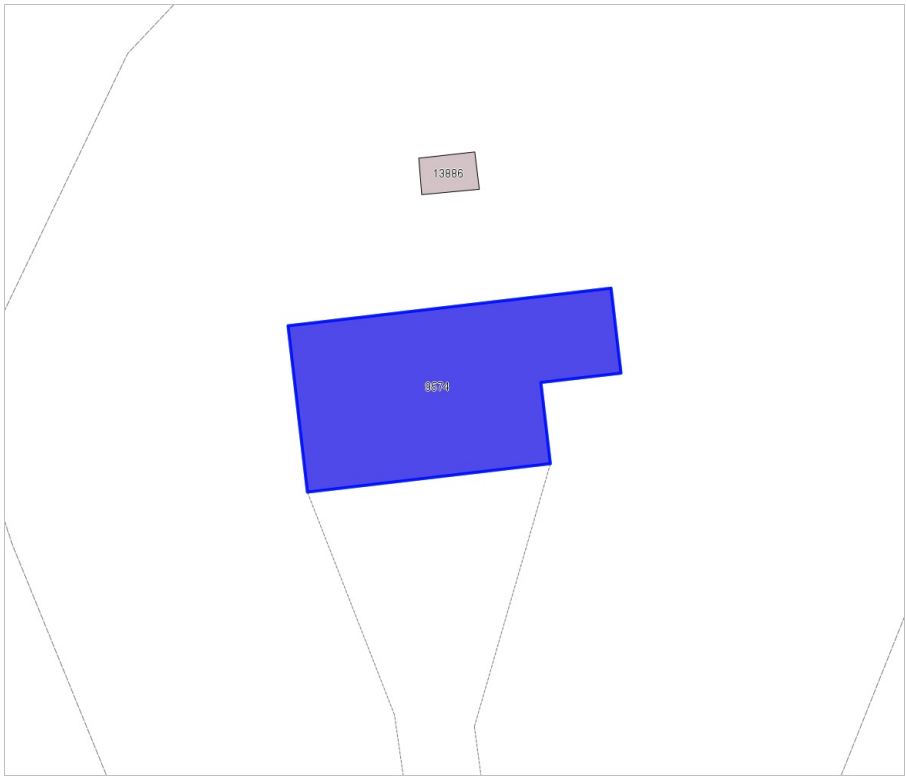


FOTO n° 4729 (edificio 2024)

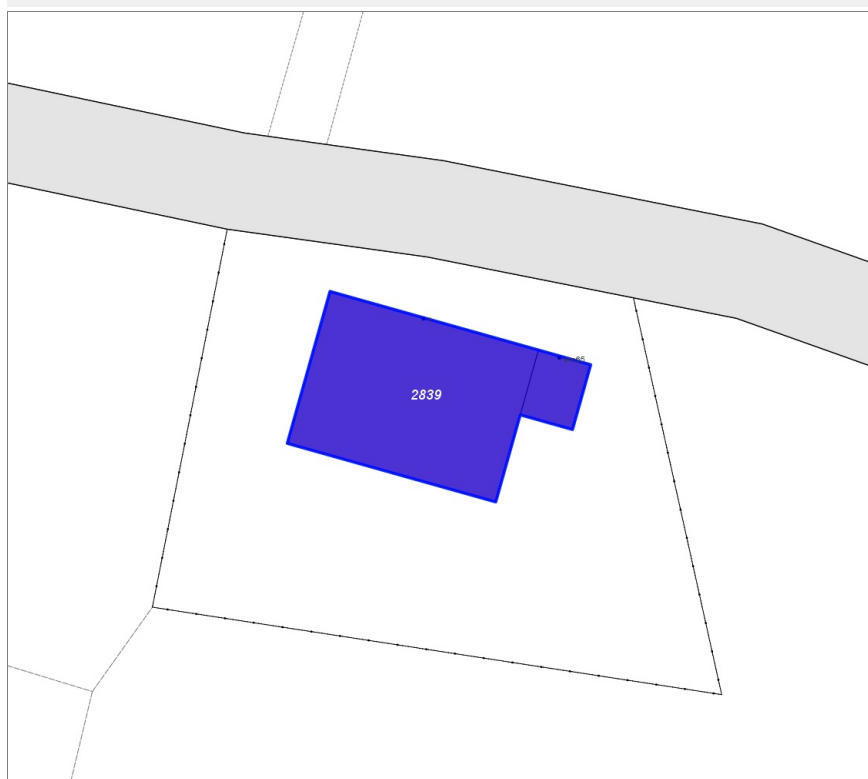
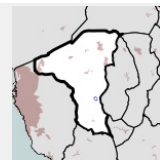


FOTO n° 3581 (edificio 2024)



Edifici associati alla Scheda:

ID 2839



**Informazioni sulla Scheda**

- **Data rilevazione** 09/05/2022
- **Ambito** rurale
- **Località** Parrana San Martino
- **Tipologia insediativa** edificio isolato su lotto

**Informazioni sull'Edificio 2839**

**Unità volumetriche dell'Edificio 2839**

N°	Foglio	Particella	Superficie coperta CTR (m <sup>2</sup> )	N° piani	Piani interrati	Mansarda
3393	92	96	175.44			
13869	92	96	18.76			

**Funzioni d'uso**

- **Usò prevalente:** residenziale
- **Usi standard:**
- **Usi presenti:** residenza

**Tipologia edilizia**

**casa isolata su lotto**

**Rilievi fotografici**



FOTO n° 3587 (edificio 2839)



FOTO n° 4731 (edificio 2839)

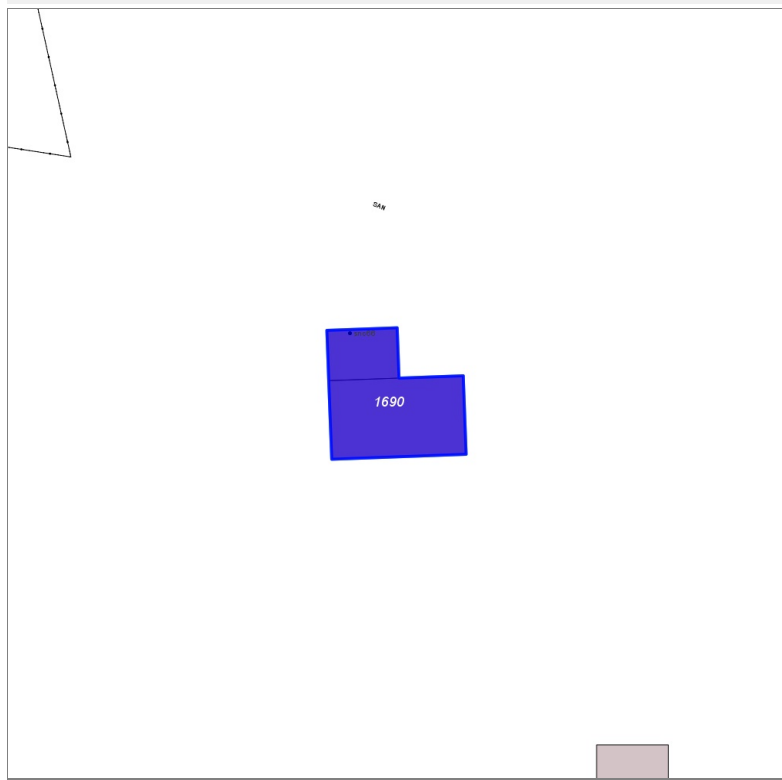
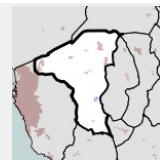


FOTO n° 4732 (edificio 2839)



## Edifici associati alla Scheda:

ID 1690



## Informazioni sulla Scheda

- **Data rilevazione** 09/05/2022
- **Ambito** rurale
- **Località** Parrana San Martino
- **Tipologia insediativa** edificio isolato su lotto

## Informazioni sull'Edificio 1690

## Unità volumetriche dell'Edificio 1690

N°	Foglio	Particella	Superficie coperta CTR (m <sup>2</sup> )	N° piani	Piani interrati	Mansarda
3387	92	285	41.64			
13870	92	285	13.95			

## Funzioni d'uso

- **Usò prevalente:** residenziale
- **Usi standard:** residenziale
- **Usi presenti:** altro

## Tipologia edilizia

casa isolata su lotto

## Rilievi fotografici

X 4733

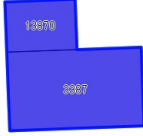


FOTO n° 4733 (edificio 1690)

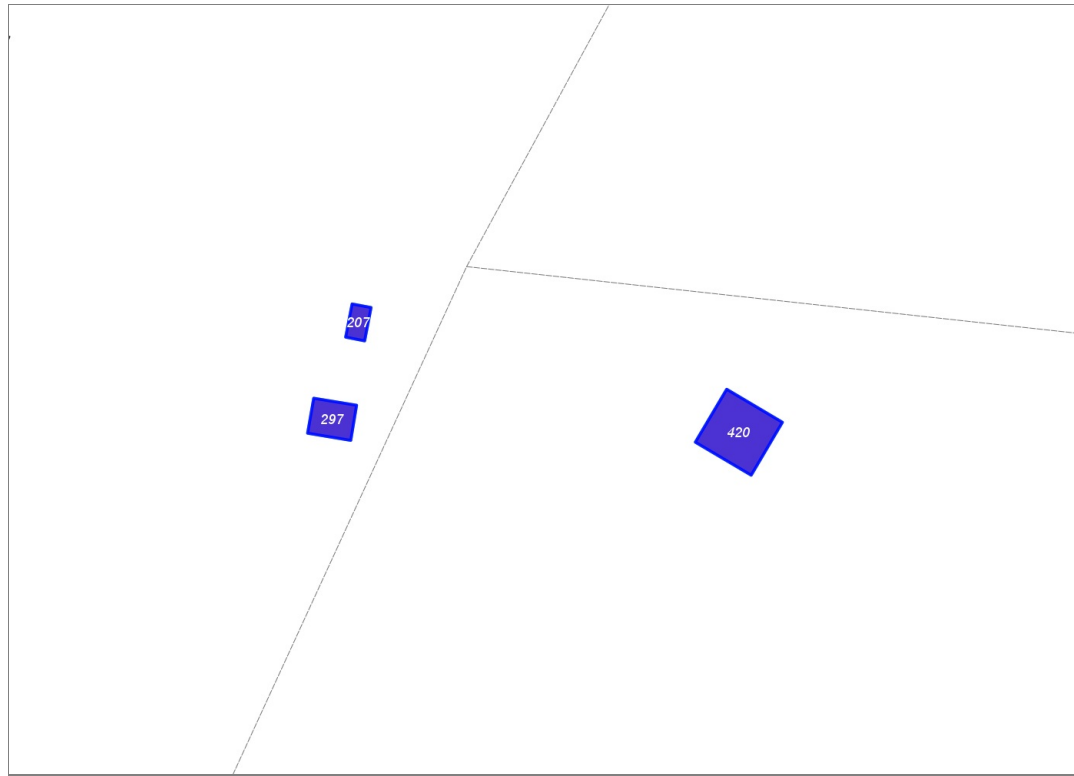
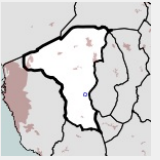


FOTO n° 4734 (edificio 1690)



**Edifici associati alla Scheda:**

ID 207 | ID 297 | ID 420



**Informazioni sulla Scheda**

- **Data rilevazione** 09/05/2022
- **Ambito** rurale
- **Località** Parrana San Martino
- **Tipologia insediativa** edificio isolato su lotto

**Informazioni sull'Edificio 207**

**Unità volumetriche dell'Edificio 207**

N°	Foglio	Particella	Superficie coperta CTR (m <sup>2</sup> )	N° piani	Piani interrati	Mansarda
13867	91	177	2.93			

**Funzioni d'uso**

- **Usò prevalente:**
- **Usi standard:** agricolo
- **Usi presenti:** altro

**Tipologia edilizia**

annesso (generico)

**Informazioni sull'Edificio 297**

**Unità volumetriche dell'Edificio 297**

N°	Foglio	Particella	Superficie coperta CTR (m <sup>2</sup> )	N° piani	Piani interrati	Mansarda
13866	91	176	6.94			

**Funzioni d'uso**

- **Usò prevalente:**
- **Usi standard:** ricreativo; agricolo
- **Usi presenti:** altro

**Tipologia edilizia**

annesso (generico)

**Informazioni sull'Edificio 420**

**Unità volumetriche dell'Edificio 420**

N°	Foglio	Particella	Superficie coperta CTR (m <sup>2</sup> )	N° piani	Piani interrati	Mansarda
13868	91	178	17.85			

**Funzioni d'uso**

- **Usò prevalente:**

**Tipologia edilizia**

annesso (generico)

- **Usi standard:** agricolturale
- **Usi presenti:** altro

## Rilievi fotografici

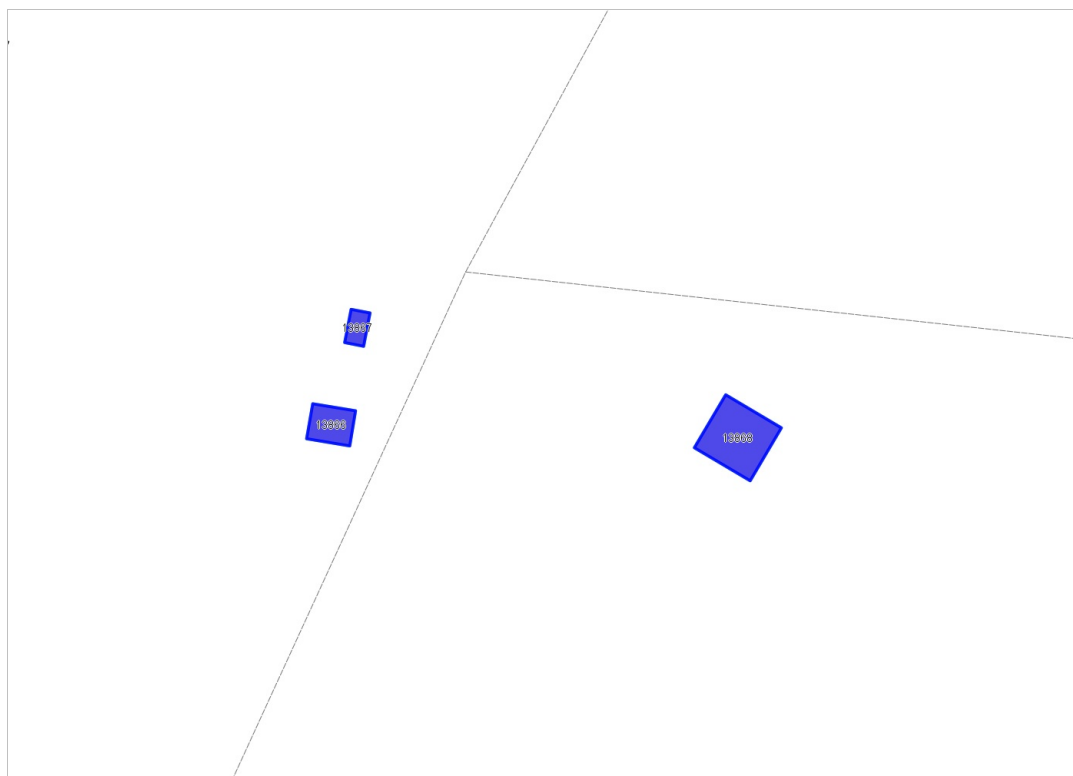


FOTO n° 4735 (edificio 420)

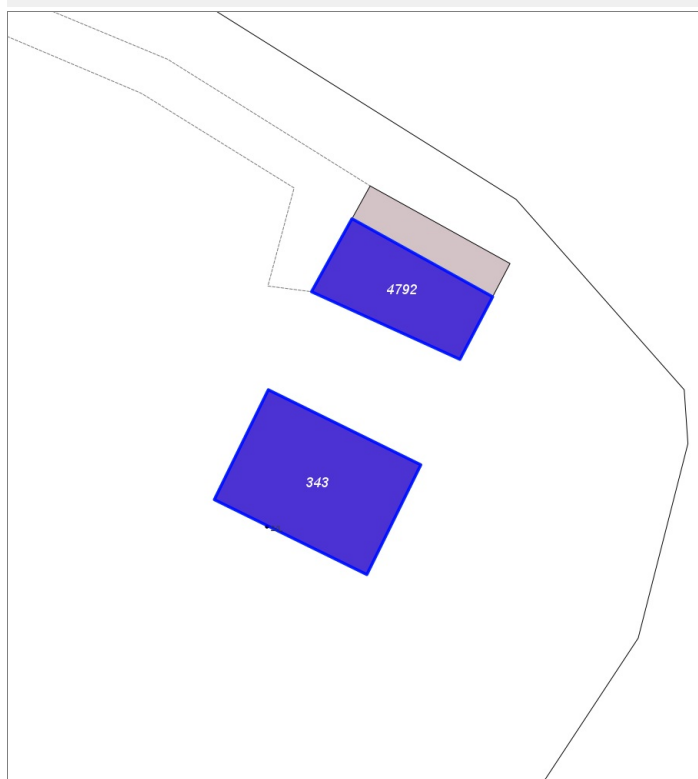
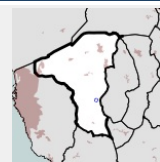


FOTO n° 4736 (edificio 420)



**Edifici associati alla Scheda:**

ID 343 ID 4792



**Informazioni sulla Scheda**

- **Data rilevazione** 09/05/2022
- **Non rilevabile:** Non accessibile
- **Ambito** rurale
- **Località** Parrana San Martino
- **Tipologia insediativa** edificio isolato su lotto

**Informazioni sull'Edificio 343**

**Unità volumetriche dell'Edificio 343**

N°	Foglio	Particella	Superficie coperta CTR (m <sup>2</sup> )	N° piani	Piani interrati	Mansarda
8951	91	159	195.18			

**Funzioni d'uso**

- **Usi prevalente:**
- **Usi standard:**
- **Usi presenti:** produttivo agricolo

**Informazioni sull'Edificio 4792**

**Unità volumetriche dell'Edificio 4792**

N°	Foglio	Particella	Superficie coperta CTR (m <sup>2</sup> )	N° piani	Piani interrati	Mansarda
9051	91	160	116.98			

**Funzioni d'uso**

- **Usi prevalente:**
- **Usi standard:**
- **Usi presenti:** residenza

**Rilievi fotografici**

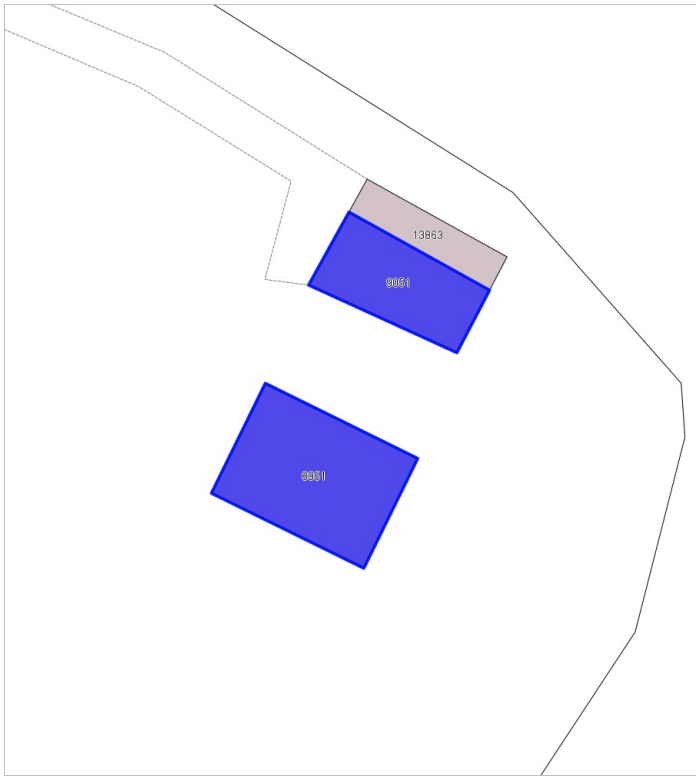
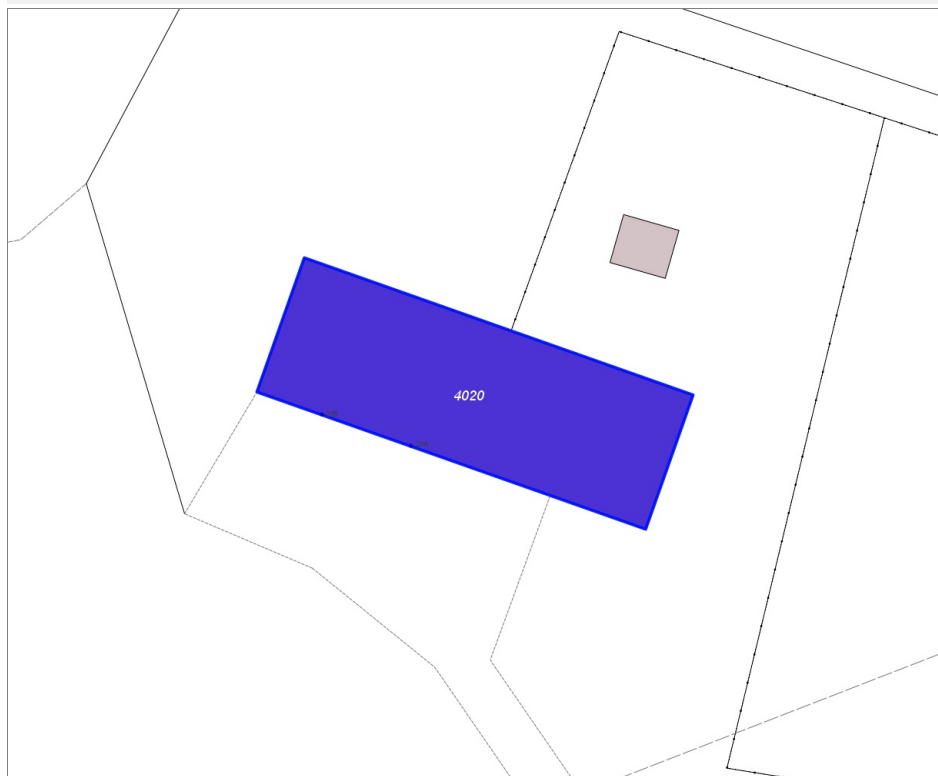
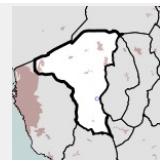


FOTO n° 3589 (edificio 343)



## Edifici associati alla Scheda:

ID 4020



## Informazioni sulla Scheda

- **Data rilevazione** 09/05/2022
- **Ambito** rurale
- **Località** Parrana San Martino
- **Tipologia insediativa** edificio isolato su lotto
- **Note**  
Sono presenti degli annessi non riportati dalla mappa.

## Informazioni sull'Edificio 4020

## Unità volumetriche dell'Edificio 4020

N°	Foglio	Particella	Superficie coperta CTR (m <sup>2</sup> )	N° piani	Piani interrati	Mansarda
3394	91	150	379.04			

## Funzioni d'uso

- **Usò prevalente:**
- **Usi standard:** residenziale
- **Usi presenti:** residenza produttivo agricolo

## Tipologia edilizia

casa isolata su lotto

## Rilievi fotografici

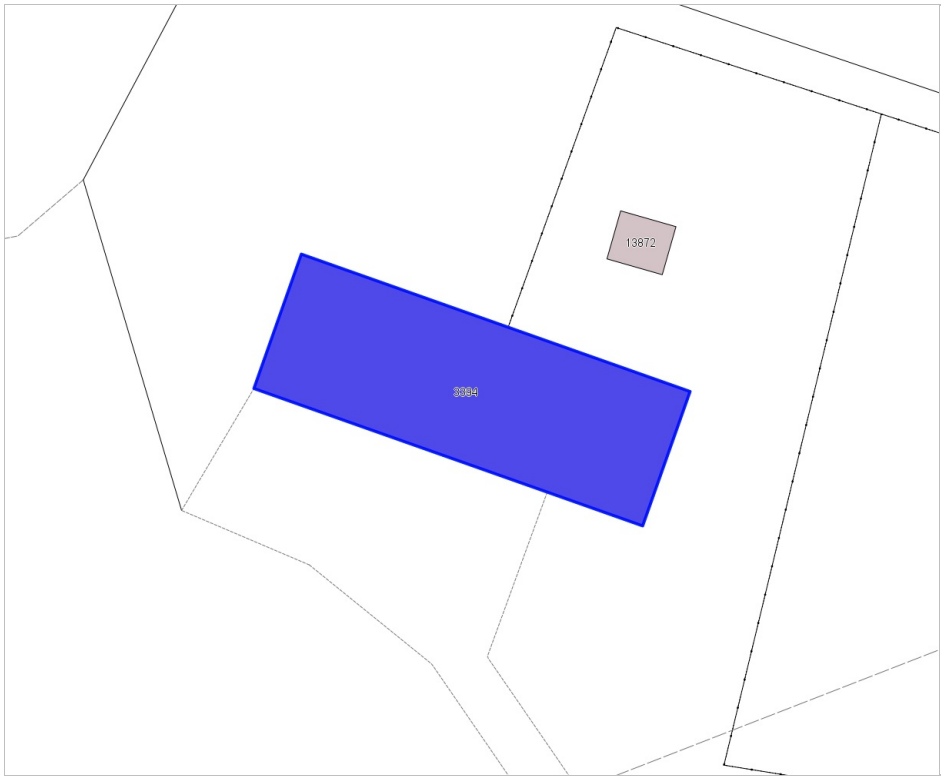


FOTO n° 3585 (edificio 4020)



FOTO n° 4737 (edificio 4020)



FOTO n° 4738 (edificio 4020)



FOTO n° 4739 (edificio 4020)

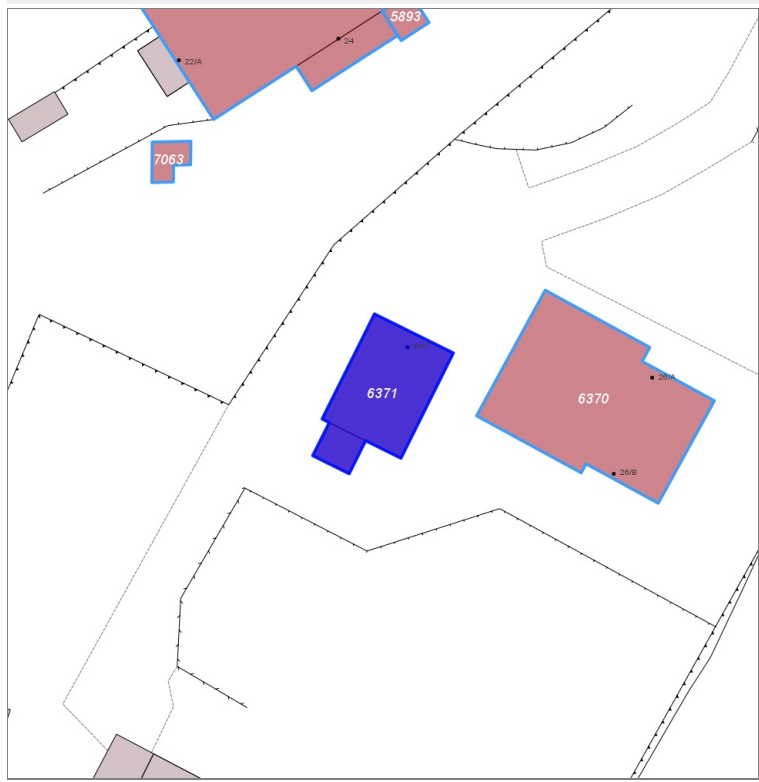
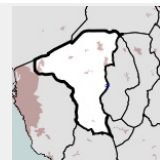


FOTO n° 4740 (edificio 4020)



**Edifici associati alla Scheda:**

ID 6371



**Informazioni sulla Scheda**

- **Data rilevazione** 09/05/2022
- **Ambito** urbano
- **Località** Torretta Vecchia
- **Tipologia insediativa** edificio isolato su lotto

**Informazioni sull'Edificio 6371**

**Unità volumetriche dell'Edificio 6371**

N°	Foglio	Particella	Superficie coperta CTR (m <sup>2</sup> )	N° piani	Piani interrati	Mansarda
10183	81	280	44.7			
10186	81	280	6.49			

**Funzioni d'uso**

- **Usò prevalente:**
- **Usi standard:** residenziale
- **Usi presenti:** residenza

**Tipologia edilizia**  
**annesso (generico)**

**Rilievi fotografici**

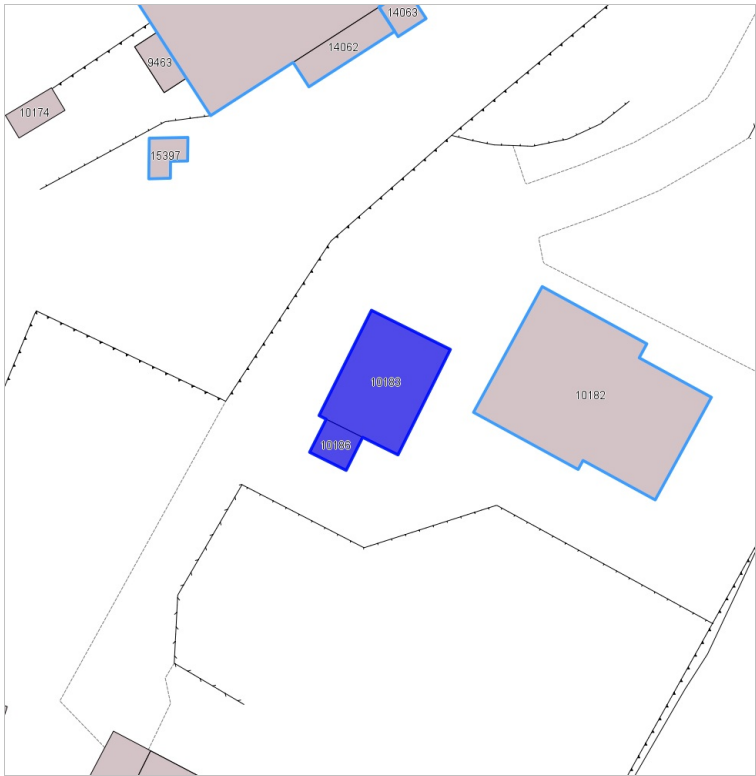


FOTO n° 4741 (edificio 6371)

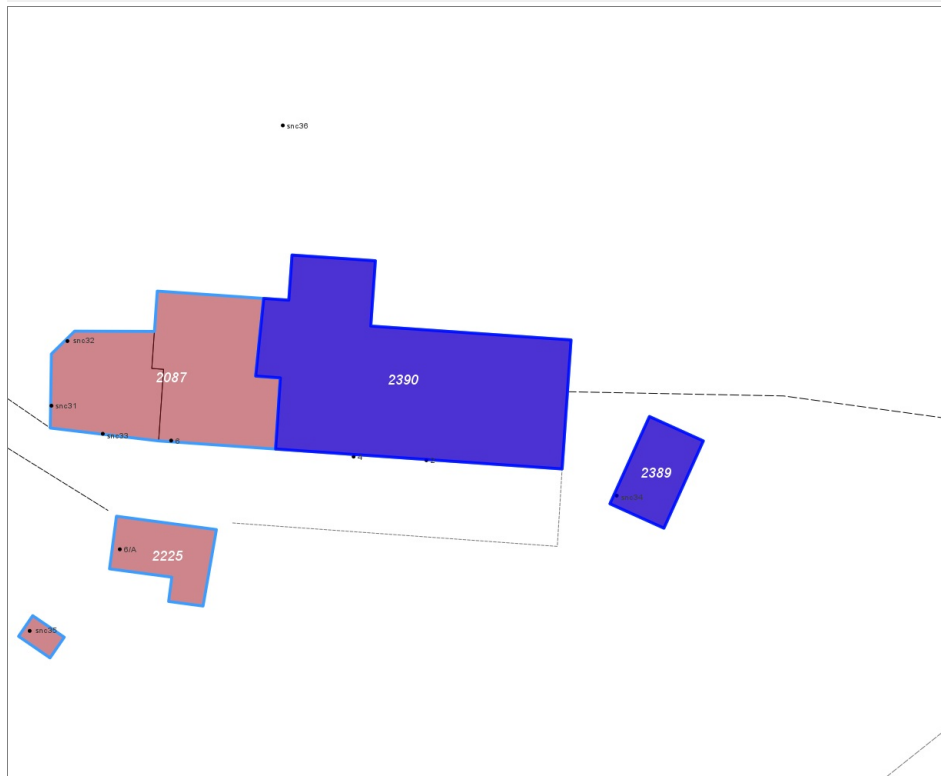
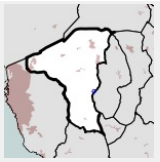


FOTO n° 4742 (edificio 6371)



**Edifici associati alla Scheda:**

ID 2389 | ID 2390



**Informazioni sulla Scheda**

- **Data rilevazione** 09/05/2022
- **Ambito** rurale
- **Località** Castell'Anselmo
- **Denominazione** Poderino
- **Tipologia insediativa** casa colonica/aggregato di case coloniche

**Informazioni sull'Edificio 2389**

**Unità volumetriche dell'Edificio 2389**

N°	Foglio	Particella	Superficie coperta CTR (m²)	N° piani	Piani interrati	Mansarda
8819	86	57	36.93			

**Funzioni d'uso**

- **Usò prevalente:**
- **Usi standard:** residenziale
- **Usi presenti:** residenza

**Tipologia edilizia**

**annesso (generico)**

**Informazioni sull'Edificio 2390**

**Unità volumetriche dell'Edificio 2390**

N°	Foglio	Particella	Superficie coperta CTR (m²)	N° piani	Piani interrati	Mansarda
8823	86	57	290.02			

**Funzioni d'uso**

- **Usò prevalente:**
- **Usi standard:** residenziale
- **Usi presenti:** residenza

**Tipologia edilizia**

**edificio a schiera**

**Rilievi fotografici**

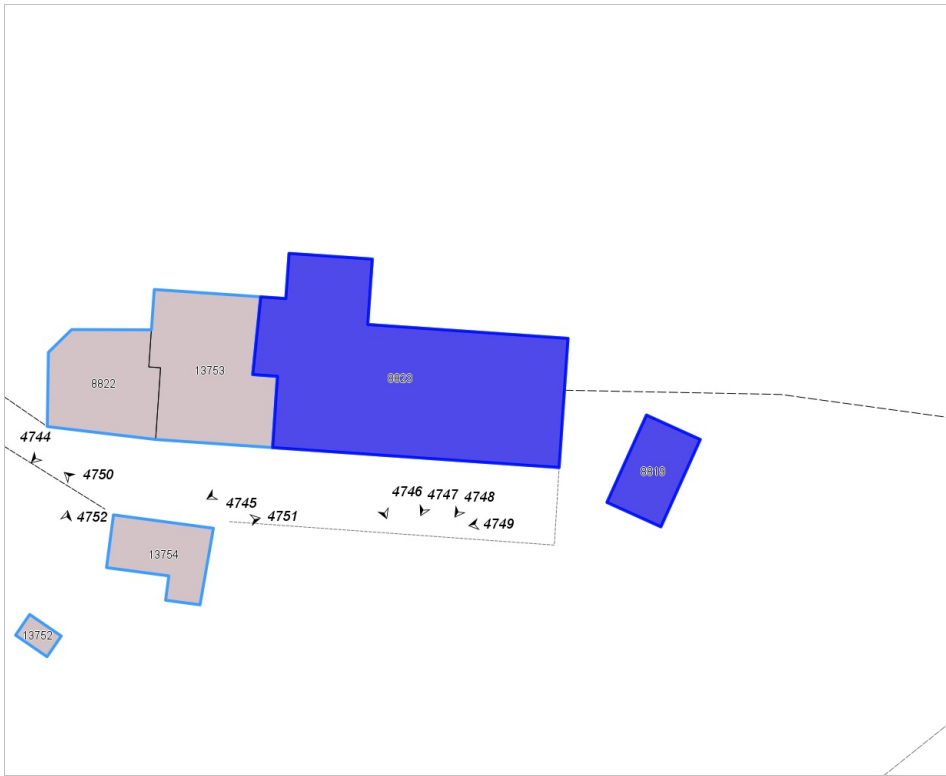


FOTO n° 4749 (edificio 2389)



FOTO n° 3553 (edificio 2390)



FOTO n° 4745 (edificio 2390)



FOTO n° 4746 (edificio 2390)



FOTO n° 4747 (edificio 2390)

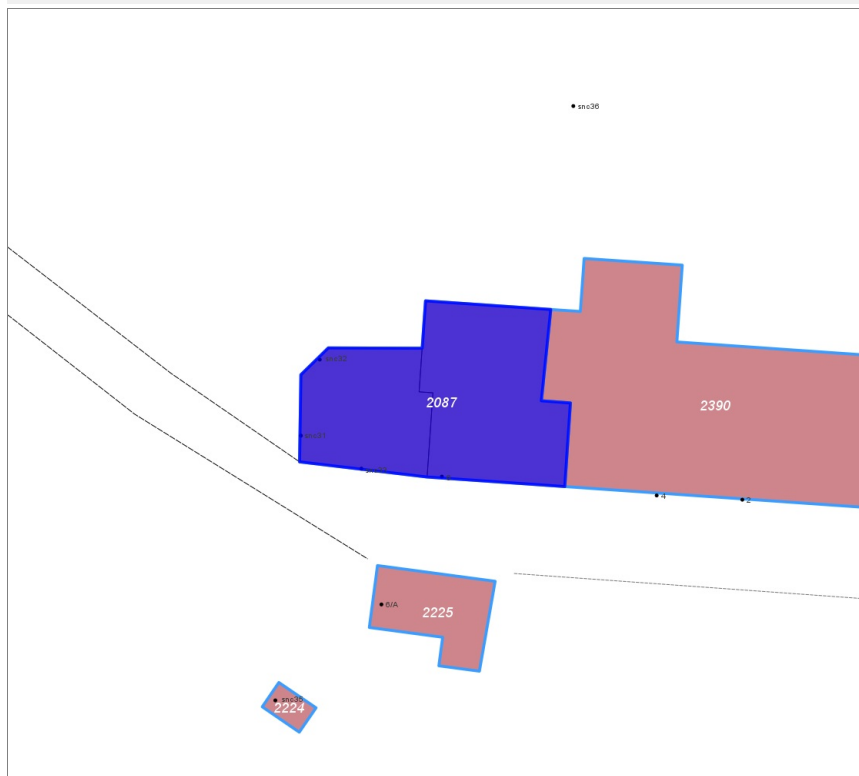
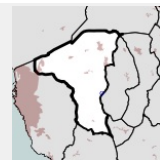


FOTO n° 4748 (edificio 2390)



Edifici associati alla Scheda:

ID 2087



**Informazioni sulla Scheda**

- **Data rilevazione** 09/05/2022
- **Ambito** rurale
- **Località** Castell'Anselmo
- **Denominazione** Poderino
- **Tipologia insediativa** casa colonica/aggregato di case coloniche

**Informazioni sull'Edificio 2087**

**Unità volumetriche dell'Edificio 2087**

N°	Foglio	Particella	Superficie coperta CTR (m <sup>2</sup> )	N° piani	Piani interrati	Mansarda
8822	86	144	70.56			
13753	86	144	108.04			

**Funzioni d'uso**

- **Usò prevalente:**
- **Usi standard:** residenziale
- **Usi presenti:** residenza

**Tipologia edilizia**  
edificio a schiera

**Rilievi fotografici**

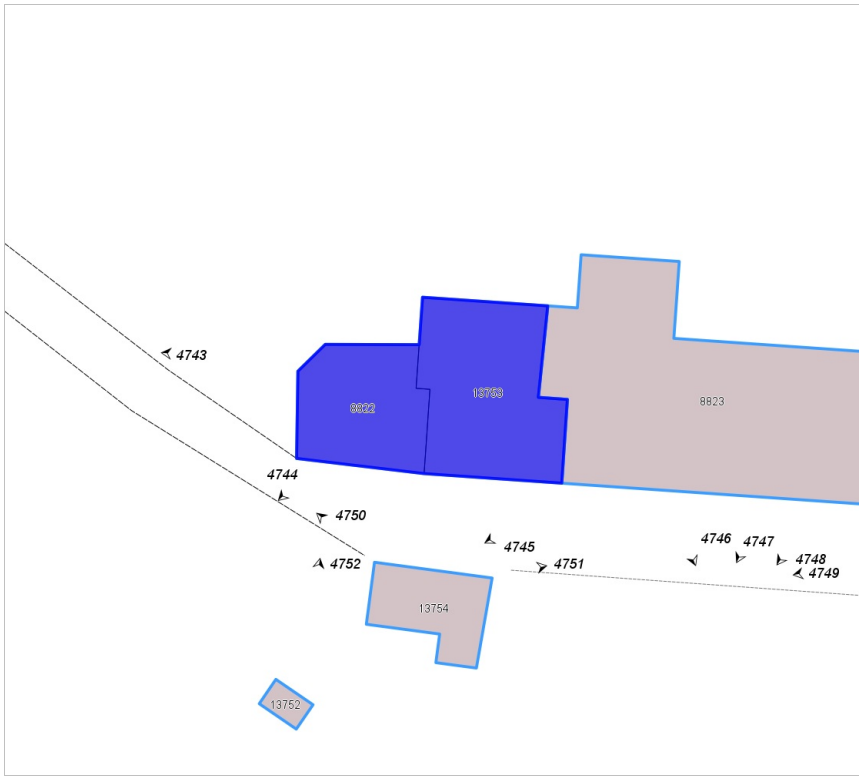


FOTO n° 4743 (edificio 2087)

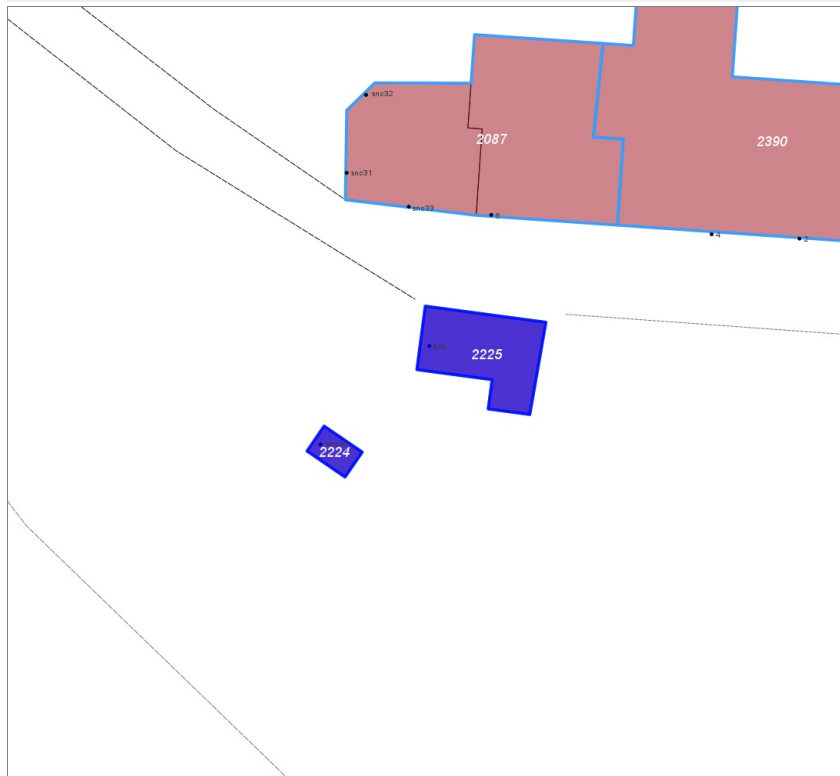
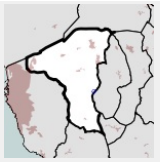


FOTO n° 4744 (edificio 2087)



## Edifici associati alla Scheda:

ID 2224 | ID 2225



## Informazioni sulla Scheda

- **Data rilevazione** 09/05/2022
- **Ambito** rurale
- **Località** Castell'Anselmo
- **Denominazione** Poderino
- **Tipologia insediativa** edificio isolato su lotto

## Informazioni sull'Edificio 2224

### Unità volumetriche dell'Edificio 2224

N°	Foglio	Particella	Superficie coperta CTR (m <sup>2</sup> )	N° piani	Piani interrati	Mansarda
13752	86	124	6.24			

### Funzioni d'uso

- **Usò prevalente:**
- **Usi standard:** residenziale
- **Usi presenti:** residenza

### Tipologia edilizia

annesso (generico)

## Informazioni sull'Edificio 2225

### Unità volumetriche dell'Edificio 2225

N°	Foglio	Particella	Superficie coperta CTR (m <sup>2</sup> )	N° piani	Piani interrati	Mansarda
13754	86	124	40.12			

### Funzioni d'uso

- **Usò prevalente:**
- **Usi standard:** residenziale
- **Usi presenti:** residenza

### Tipologia edilizia

casa isolata su lotto

## Rilievi fotografici

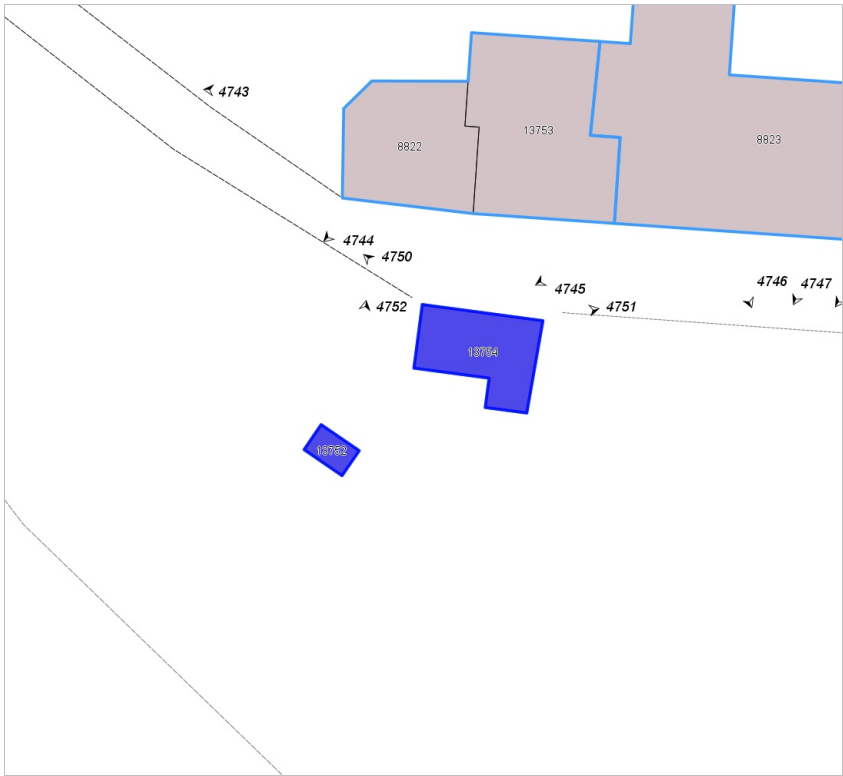


FOTO n° 4752 (edificio 2224)



FOTO n° 4750 (edificio 2225)



FOTO n° 3554 (edificio 2225)

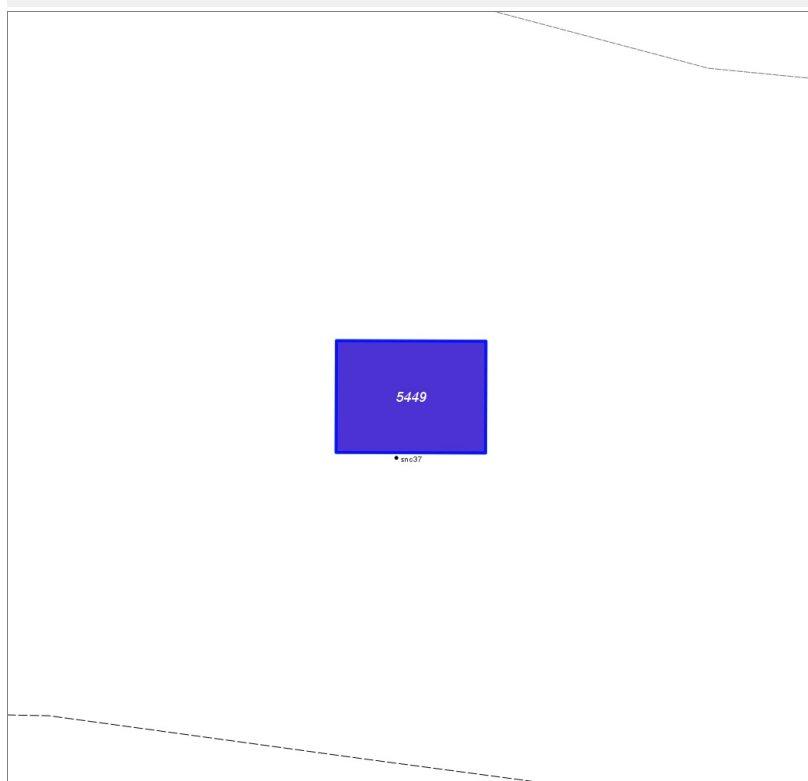
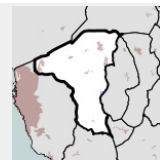


FOTO n° 4751 (edificio 2225)



**Edifici associati alla Scheda:**

ID 5449



**Informazioni sulla Scheda**

- **Data rilevazione** 09/05/2022
- **Non rilevabile:** Non accessibile
- **Ambito** rurale
- **Località** Castell'Anselmo
- **Denominazione** Poderino
- **Tipologia insediativa** edificio isolato su lotto

**Informazioni sull'Edificio 5449**

**Unità volumetriche dell'Edificio 5449**

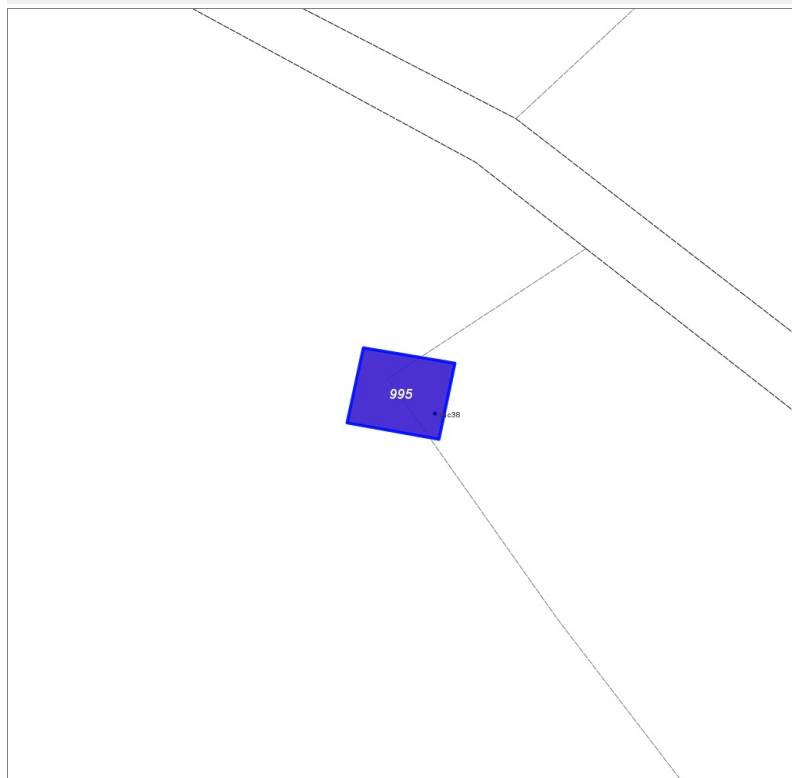
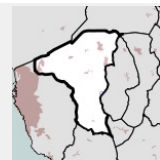
N°	Foglio	Particella	Superficie coperta CTR (m²)	N° piani	Piani interrati	Mansarda
5276	86	111	62.2			

**Funzioni d'uso**

- **Usi prevalente:**
- **Usi standard:**
- **Usi presenti:** altro

**Edifici associati alla Scheda:**

ID 995



**Informazioni sulla Scheda**

- **Data rilevazione** 09/05/2022
- **Ambito** rurale
- **Località** Castell'Anselmo
- **Denominazione** Poderino
- **Tipologia insediativa** edificio isolato su lotto

**Informazioni sull'Edificio 995**

**Unità volumetriche dell'Edificio 995**

N°	Foglio	Particella	Superficie coperta CTR (m <sup>2</sup> )	N° piani	Piani interrati	Mansarda
13751	86	166	25.02			

**Funzioni d'uso**

- **Usò prevalente:**
- **Usi standard:** ricreativo
- **Usi presenti:** altro

**Tipologia edilizia**  
**annesso (generico)**

**Rilievi fotografici**

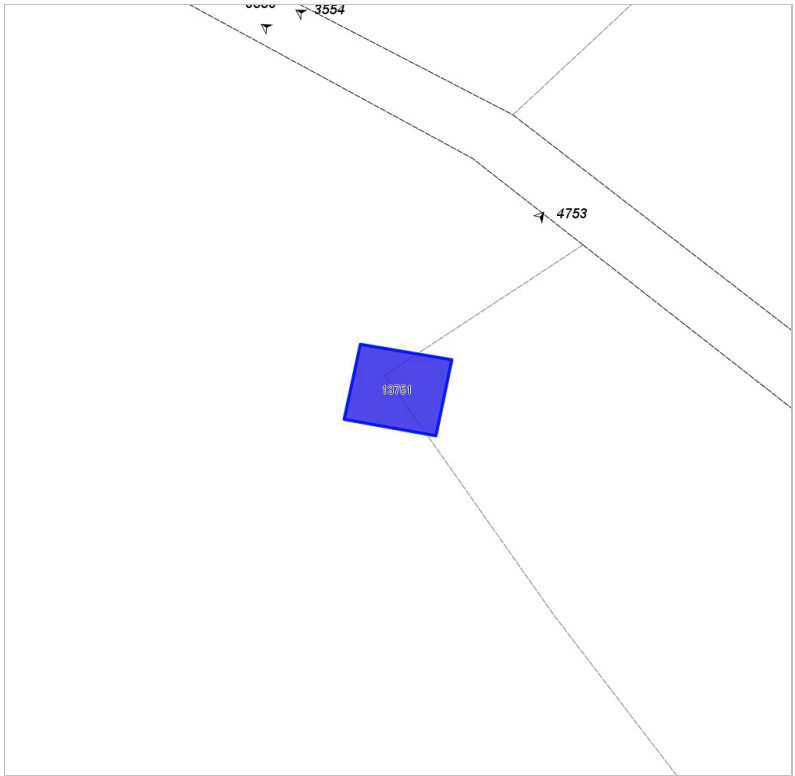
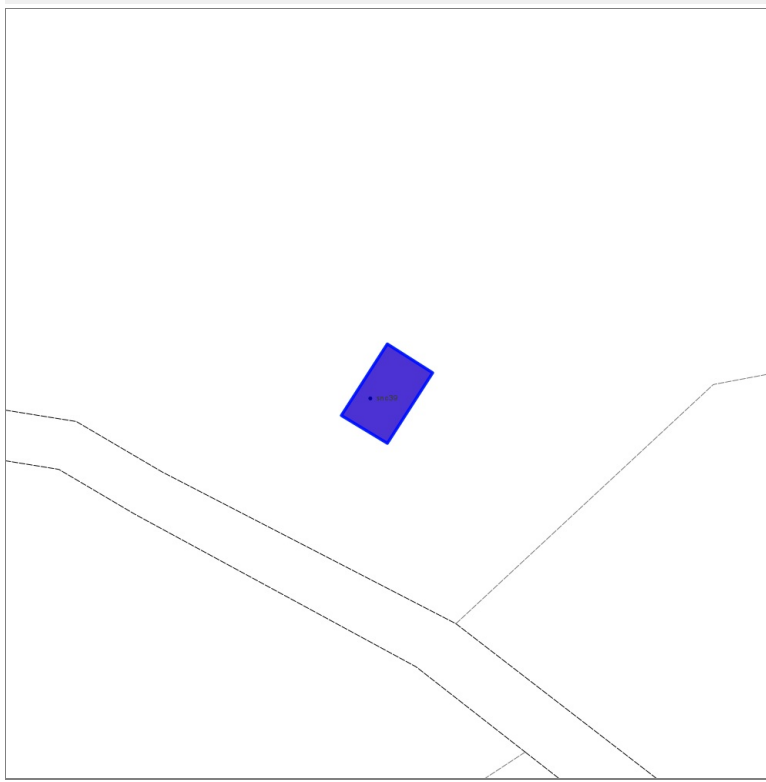
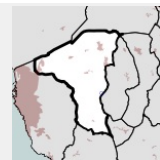


FOTO n° 4753 (edificio 995)



## Edifici associati alla Scheda:

ID 5835



## Informazioni sulla Scheda

- **Data rilevazione** 09/05/2022
- **Ambito** rurale
- **Località** Castell'Anselmo
- **Denominazione** Poderino
- **Tipologia insediativa** edificio isolato su lotto

## Informazioni sull'Edificio 5835

## Unità volumetriche dell'Edificio 5835

N°	Foglio	Particella	Superficie coperta CTR (m <sup>2</sup> )	N° piani	Piani interrati	Mansarda
13750	86	164	16.13			

## Funzioni d'uso

- **Usò prevalente:**
- **Usi standard:** ricreativo
- **Usi presenti:** altro

## Tipologia edilizia

annesso (generico)

## Rilievi fotografici

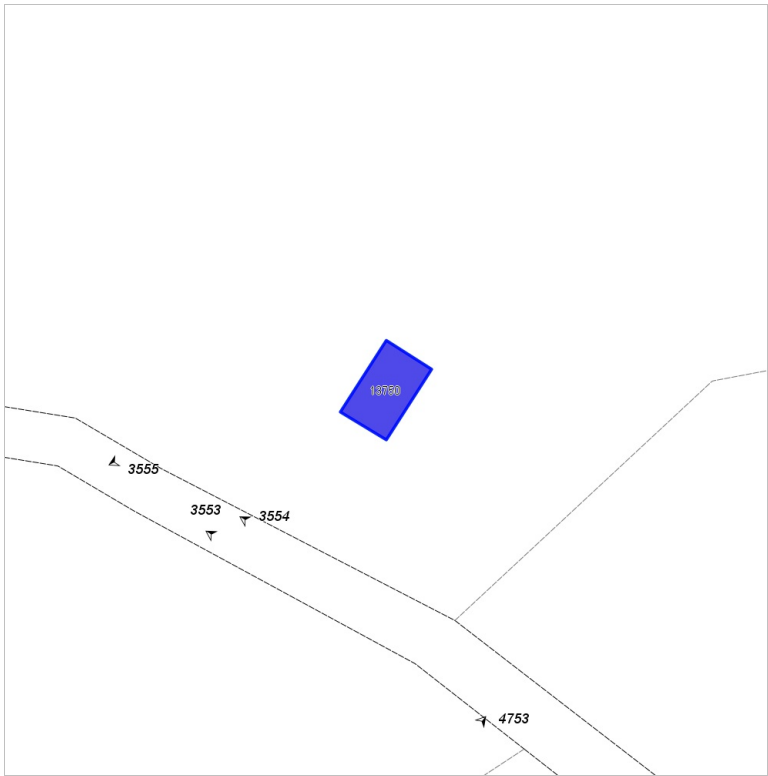
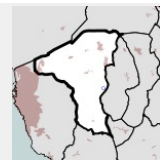


FOTO n° 3555 (edificio 5835)



## Edifici associati alla Scheda:

ID 2608



## Informazioni sulla Scheda

- **Data rilevazione** 09/05/2022
- **Ambito** rurale
- **Località** Castell'Anselmo
- **Tipologia insediativa** edificio isolato su lotto

## Informazioni sull'Edificio 2608

### Unità volumetriche dell'Edificio 2608

N°	Foglio	Particella	Superficie coperta CTR (m <sup>2</sup> )	N° piani	Piani interrati	Mansarda
10240	81	235	171.18			

### Funzioni d'uso

- **Usò prevalente:** residenziale
- **Usi standard:**
- **Usi presenti:** residenza

### Tipologia edilizia

**casa isolata su lotto**

## Rilievi fotografici

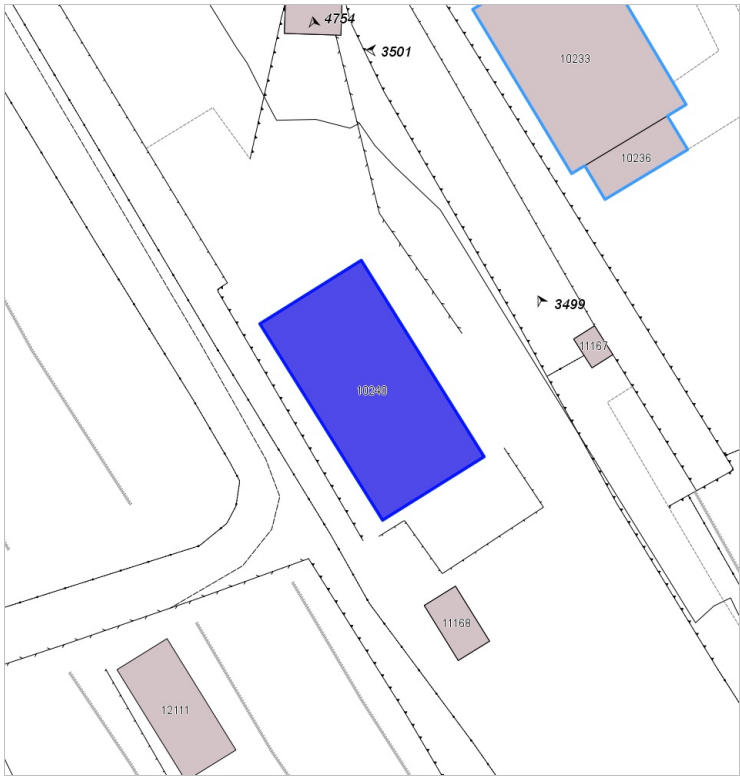


FOTO n° 4754 (edificio 2608)

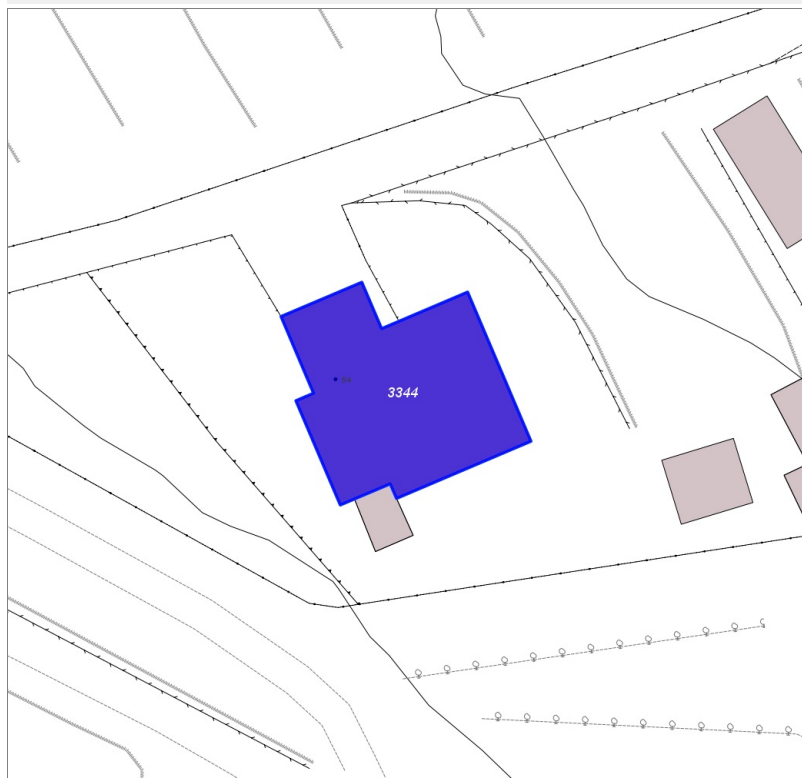
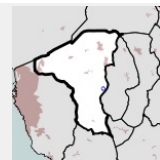


FOTO n° 3498 (edificio 2608)



## Edifici associati alla Scheda:

ID 3344



## Informazioni sulla Scheda

- **Data rilevazione** 09/05/2022
- **Ambito** rurale
- **Località** Castell'Anselmo
- **Denominazione** Le Corti
- **Tipologia insediativa** edificio isolato su lotto

## Informazioni sull'Edificio 3344

### Unità volumetriche dell'Edificio 3344

N°	Foglio	Particella	Superficie coperta CTR (m <sup>2</sup> )	N° piani	Piani interrati	Mansarda
10270	81	210	190.2			

### Funzioni d'uso

- **Usò prevalente:**
- **Usi standard:** residenziale
- **Usi presenti:** residenza

### Tipologia edilizia

**casa isolata su lotto**

## Rilievi fotografici

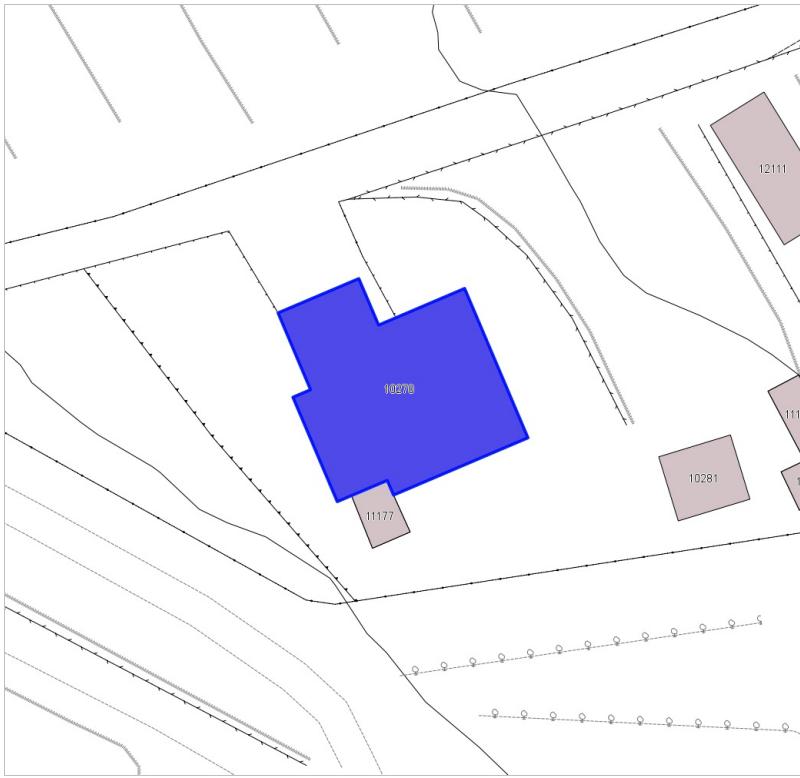


FOTO n° 4755 (edificio 3344)

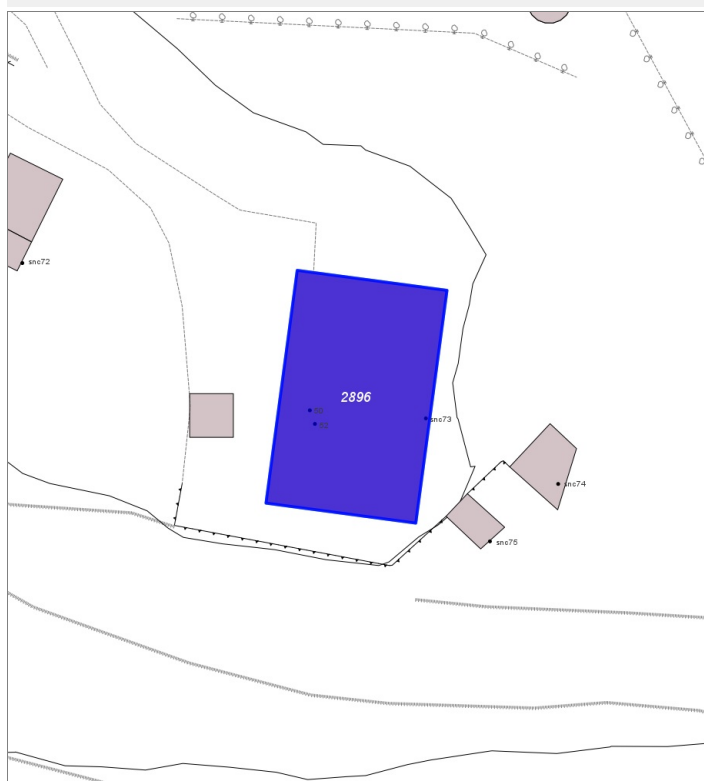
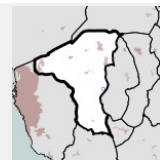


FOTO n° 4756 (edificio 3344)



**Edifici associati alla Scheda:**

ID 2896



**Informazioni sulla Scheda**

- **Data rilevazione** 09/05/2022
- **Ambito** rurale
- **Località** Castell'Anselmo
- **Denominazione** Le Corti
- **Tipologia insediativa** edificio isolato su lotto

**Informazioni sull'Edificio 2896**

**Unità volumetriche dell'Edificio 2896**

N°	Foglio	Particella	Superficie coperta CTR (m <sup>2</sup> )	N° piani	Piani interrati	Mansarda
10315	81	100	213.31			

**Funzioni d'uso**

- **Uso prevalente:**
- **Usi standard:** residenziale
- **Usi presenti:** residenza

**Tipologia edilizia**

**casa isolata su lotto**

**Rilievi fotografici**

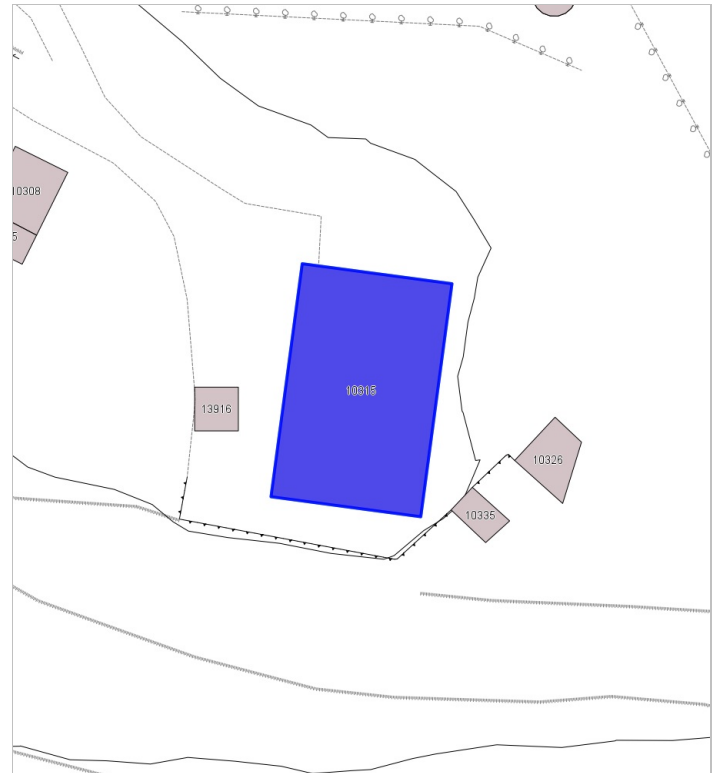


FOTO n° 4757 (edificio 2896)

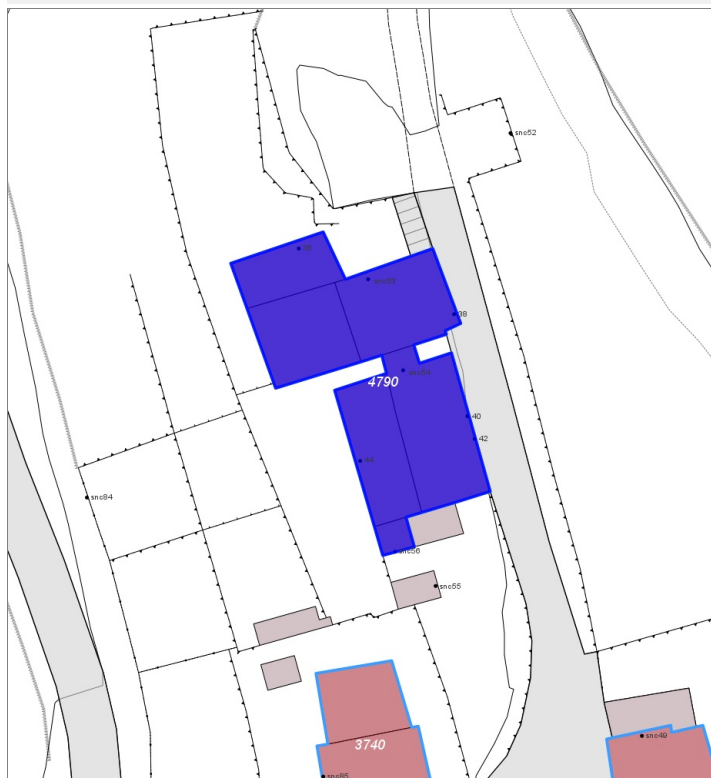
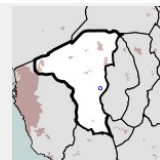


FOTO n° 3464 (edificio 2896)



Edifici associati alla Scheda:

ID 4790



### Informazioni sulla Scheda

- **Data rilevazione** 09/05/2022
- **Ambito** rurale
- **Località** Castell'Anselmo
- **Tipologia insediativa** edificio isolato su lotto

### Informazioni sull'Edificio 4790

#### Unità volumetriche dell'Edificio 4790

N°	Foglio	Particella	Superficie coperta CTR (m <sup>2</sup> )	N° piani	Piani interrati	Mansarda
10238	81	3	71.2			
10239	81	3	61.39			
10241	81	3	86.69			
10242	81	3	59.36			
11165	81	3	40.33			
14033	81	3	8.05			

#### Funzioni d'uso

- **Usò prevalente:** residenziale
- **Usi standard:**
- **Usi presenti:** residenza

**Tipologia edilizia**  
edificio a schiera

### Rilievi fotografici

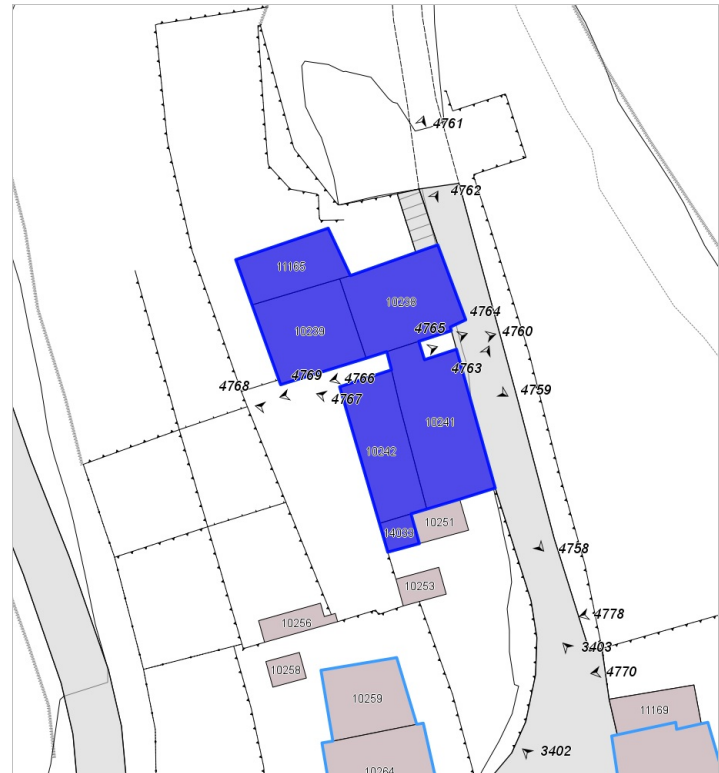


FOTO n° 4758 (edificio 4790)



FOTO n° 4759 (edificio 4790)



FOTO n° 4760 (edificio 4790)



FOTO n° 4761 (edificio 4790)



FOTO n° 4762 (edificio 4790)



FOTO n° 4763 (edificio 4790)



FOTO n° 4764 (edificio 4790)



FOTO n° 4765 (edificio 4790)



FOTO n° 4766 (edificio 4790)



FOTO n° 4767 (edificio 4790)



FOTO n° 4768 (edificio 4790)

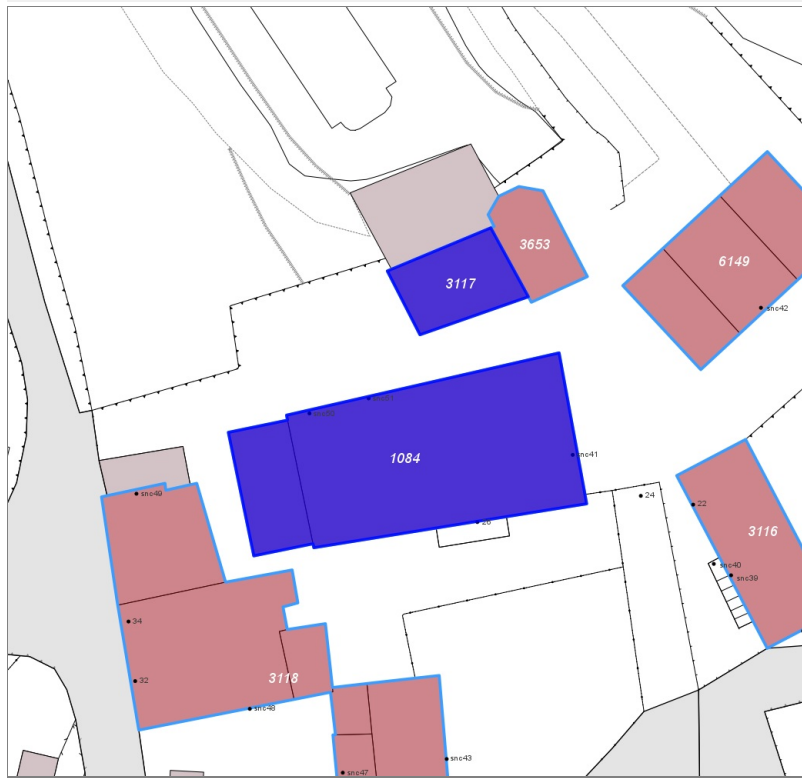
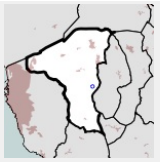


FOTO n° 4769 (edificio 4790)



**Edifici associati alla Scheda:**

ID 1084 | ID 3117



**Informazioni sulla Scheda**

- **Data rilevazione** 09/05/2022
- **Ambito** rurale
- **Località** Castell'Anselmo
- **Tipologia insediativa** villa o villa/fattoria

**Informazioni sull'Edificio 1084**

**Unità volumetriche dell'Edificio 1084**

N°	Foglio	Particella	Superficie coperta CTR (m <sup>2</sup> )	N° piani	Piani interrati	Mansarda
10255	81	10	330.72			
10260	81	10	62.83			

**Funzioni d'uso**

- **Usò prevalente:** residenziale
- **Usi standard:**
- **Usi presenti:** residenza

**Tipologia edilizia**  
villa

**Informazioni sull'Edificio 3117**

**Unità volumetriche dell'Edificio 3117**

N°	Foglio	Particella	Superficie coperta CTR (m <sup>2</sup> )	N° piani	Piani interrati	Mansarda
10248	81	11	69.68			

**Funzioni d'uso**

- **Usò prevalente:**
- **Usi standard:** residenziale
- **Usi presenti:** residenza

**Tipologia edilizia**  
annesso (generico)

**Rilievi fotografici**

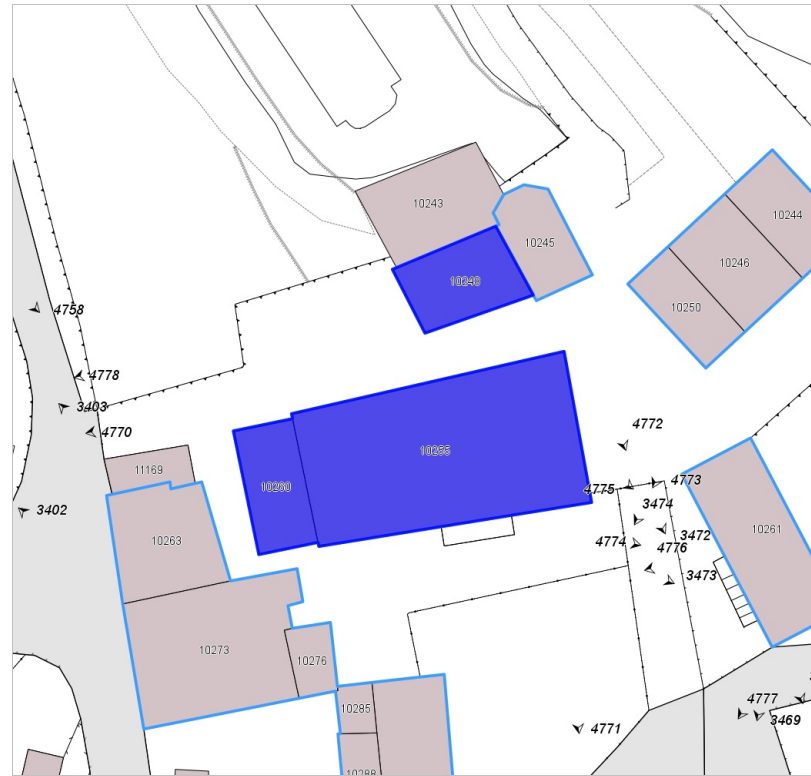


FOTO n° 4771 (edificio 1084)



FOTO n° 3472 (edificio 1084)



FOTO n° 3473 (edificio 1084)



FOTO n° 4770 (edificio 1084)




FOTO n° 4774 (edificio 1084)



FOTO n° 4775 (edificio 1084)

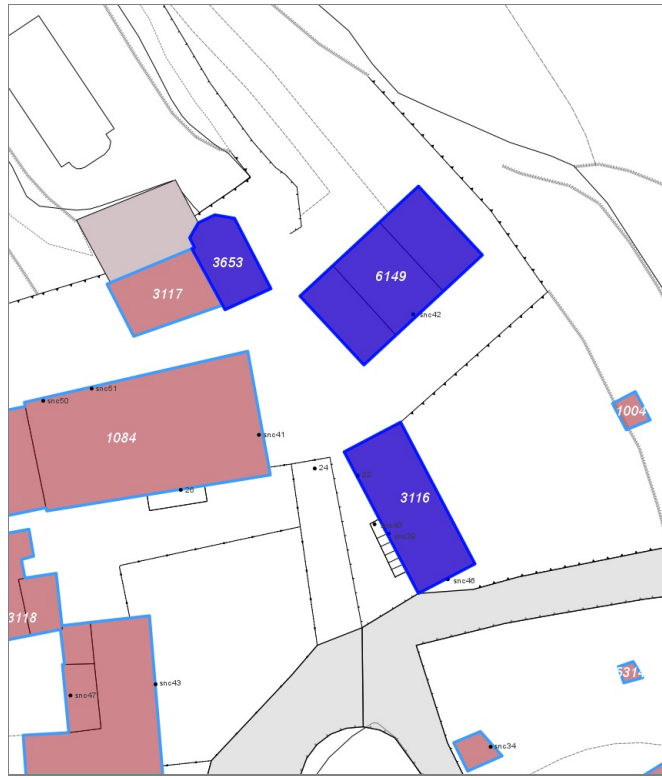
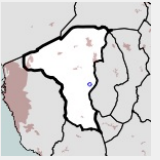


FOTO n° 4778 (edificio 3117)



**Edifici associati alla Scheda:**

ID 3116 | ID 3653 | ID 6149



**Informazioni sulla Scheda**

- **Data rilevazione** 09/05/2022
- **Ambito** rurale
- **Località** Castell'Anselmo
- **Tipologia insediativa** villa o villa/fattoria

**Informazioni sull'Edificio 3116**

**Unità volumetriche dell'Edificio 3116**

N°	Foglio	Particella	Superficie coperta CTR (m <sup>2</sup> )	N° piani	Piani interrati	Mansarda
10261	81	11	125.36			

**Funzioni d'uso**

- **Usò prevalente:** residenziale
- **Usi standard:** residenziale
- **Usi presenti:** residenza

**Tipologia edilizia**

**annesso (generico)**

**Informazioni sull'Edificio 3653**

**Unità volumetriche dell'Edificio 3653**

N°	Foglio	Particella	Superficie coperta CTR (m <sup>2</sup> )	N° piani	Piani interrati	Mansarda
10245	81	9	54.22			

**Funzioni d'uso**

- **Usò prevalente:**
- **Usi standard:** luogo di culto
- **Usi presenti:** servizi

**Tipologia edilizia**

**edificio specialistico - religioso**

**Informazioni sull'Edificio 6149**

**Unità volumetriche dell'Edificio 6149**

N°	Foglio	Particella	Superficie coperta CTR (m <sup>2</sup> )	N° piani	Piani interrati	Mansarda
10244	81	8	61.5			
10246	81	8	73.88			
10250	81	8	51.05			

## Funzioni d'uso

- **Usò prevalente:** residenziale
- **Usi standard:**
- **Usi presenti:** residenza

## Tipologia edilizia villa

## Rilievi fotografici

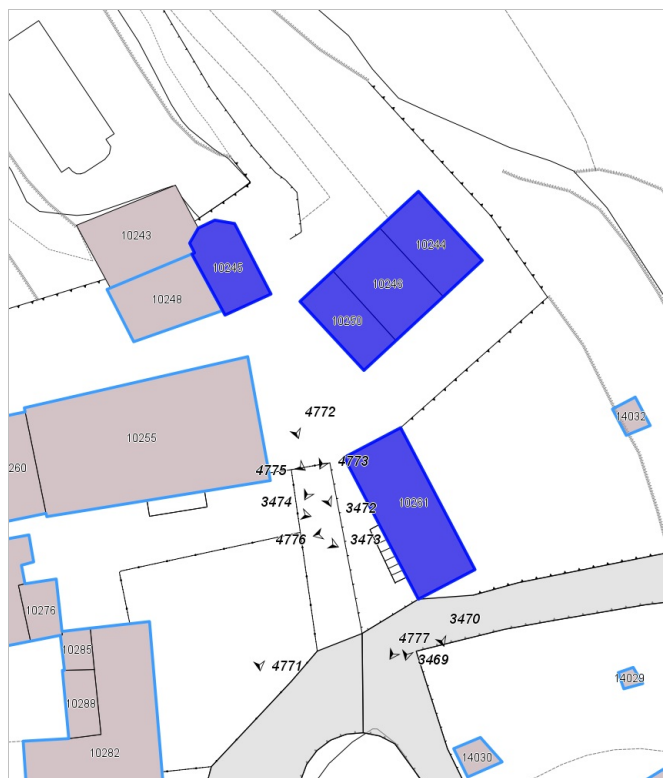


FOTO n° 4776 (edificio 3116)



FOTO n° 3469 (edificio 3116)



FOTO n° 3470 (edificio 3116)



FOTO n° 4777 (edificio 3116)



FOTO n° 4772 (edificio 3653)



FOTO n° 4773 (edificio 6149)

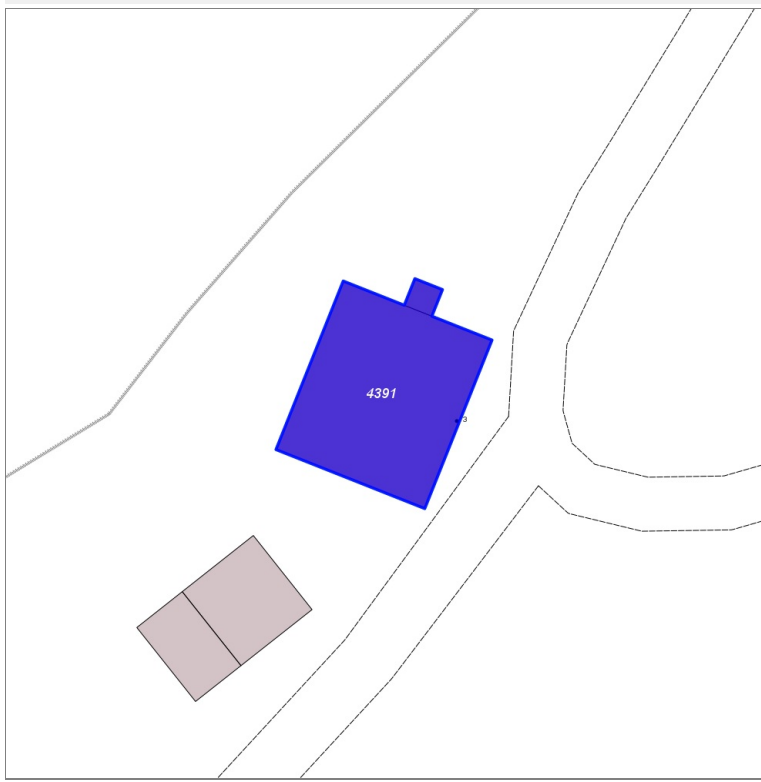
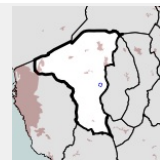


FOTO n° 3474 (edificio 6149)



## Edifici associati alla Scheda:

ID 4391



## Informazioni sulla Scheda

- **Data rilevazione** 09/05/2022
- **Ambito** rurale
- **Località** Castell'Anselmo
- **Tipologia insediativa** edificio isolato su lotto

## Informazioni sull'Edificio 4391

## Unità volumetriche dell'Edificio 4391

N°	Foglio	Particella	Superficie coperta CTR (m <sup>2</sup> )	N° piani	Piani interrati	Mansarda
3524	79	162	159.67			
14075	79	162	4.67			

## Funzioni d'uso

- **Usò prevalente:** residenziale
- **Usi standard:** residenziale
- **Usi presenti:** produttivo agricolo

## Tipologia edilizia

casa isolata su lotto

## Rilievi fotografici

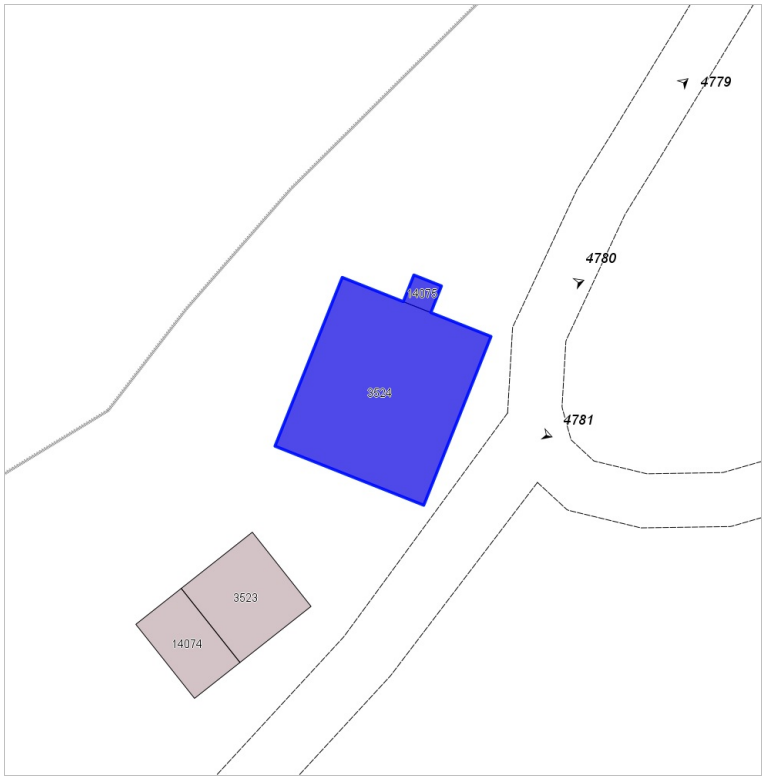


FOTO n° 4779 (edificio 4391)



FOTO n° 3394 (edificio 4391)



FOTO n° 4780 (edificio 4391)

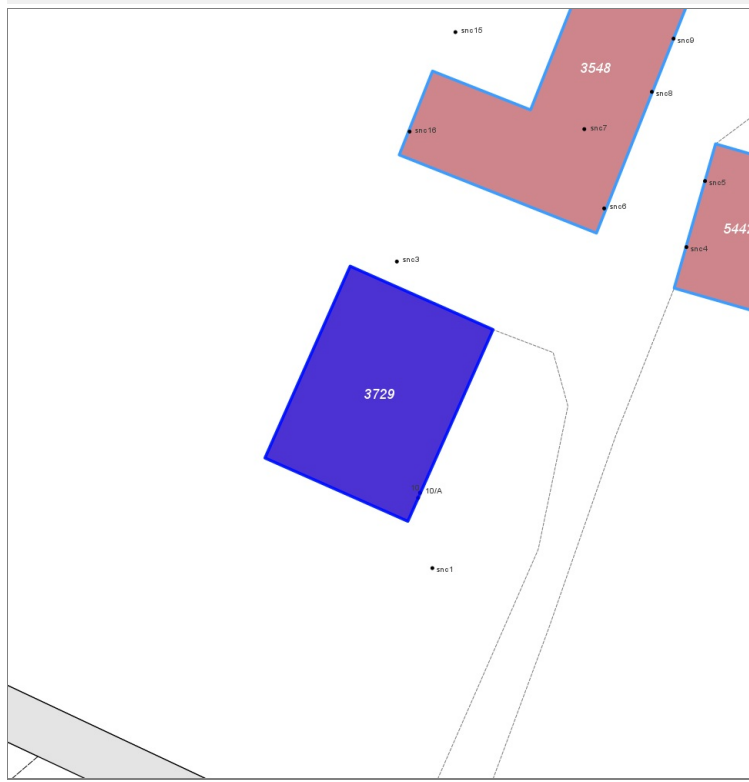
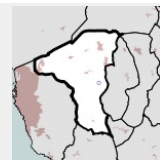


FOTO n° 4781 (edificio 4391)



**Edifici associati alla Scheda:**

ID 3729



**Informazioni sulla Scheda**

- **Data rilevazione** 09/05/2022
- **Ambito** rurale
- **Località** Castell'Anselmo
- **Tipologia insediativa** edificio isolato su lotto

**Informazioni sull'Edificio 3729**

**Unità volumetriche dell'Edificio 3729**

N°	Foglio	Particella	Superficie coperta CTR (m²)	N° piani	Piani interrati	Mansarda
3909	78	217	198.8			

**Funzioni d'uso**

- **Usò prevalente:** residenziale
- **Usi standard:**
- **Usi presenti:** residenza

**Tipologia edilizia**

**casa isolata su lotto**

**Rilievi fotografici**

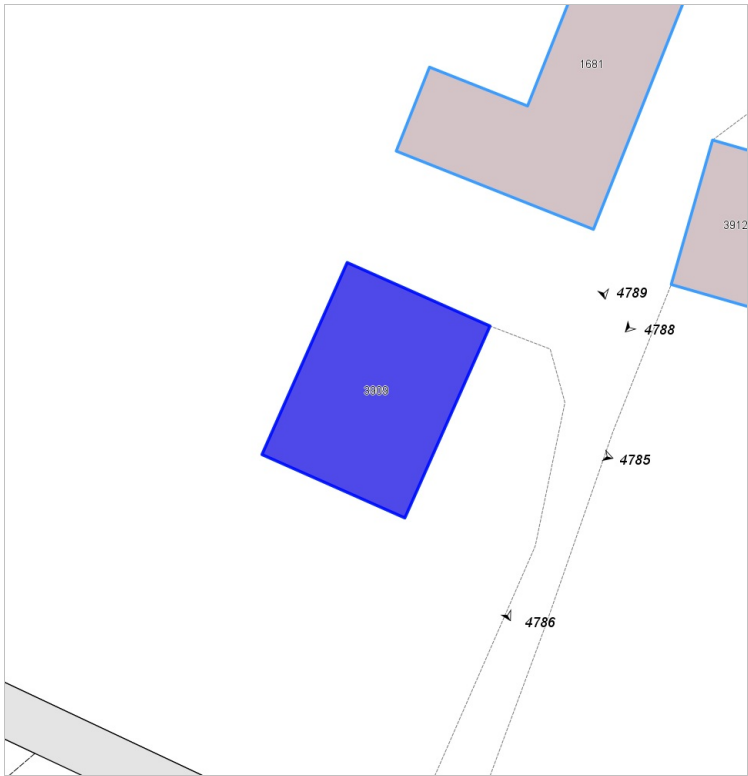


FOTO n° 3379 (edificio 3729)



FOTO n° 3380 (edificio 3729)



FOTO n° 4784 (edificio 3729)



FOTO n° 4785 (edificio 3729)



FOTO n° 4786 (edificio 3729)



FOTO n° 4787 (edificio 3729)





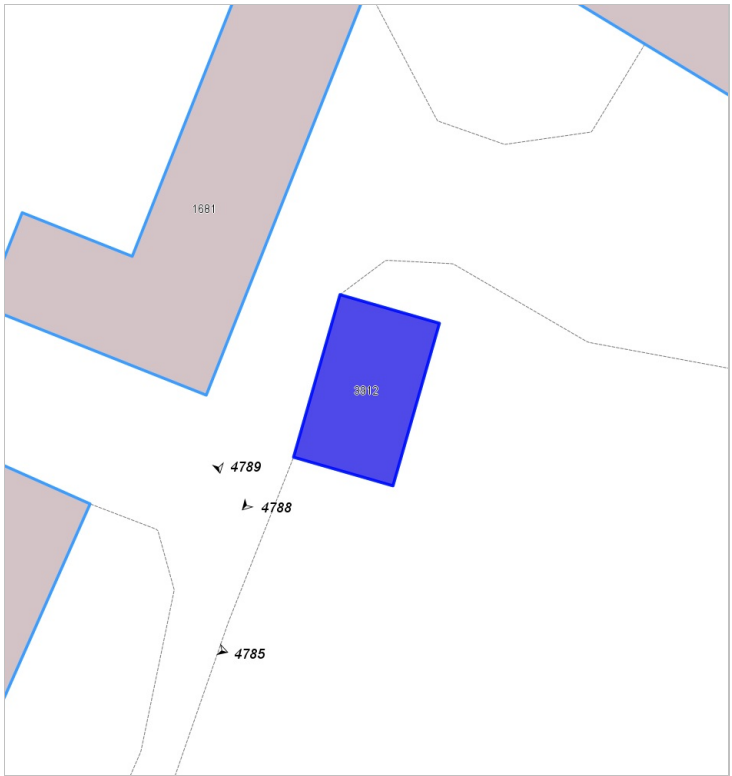
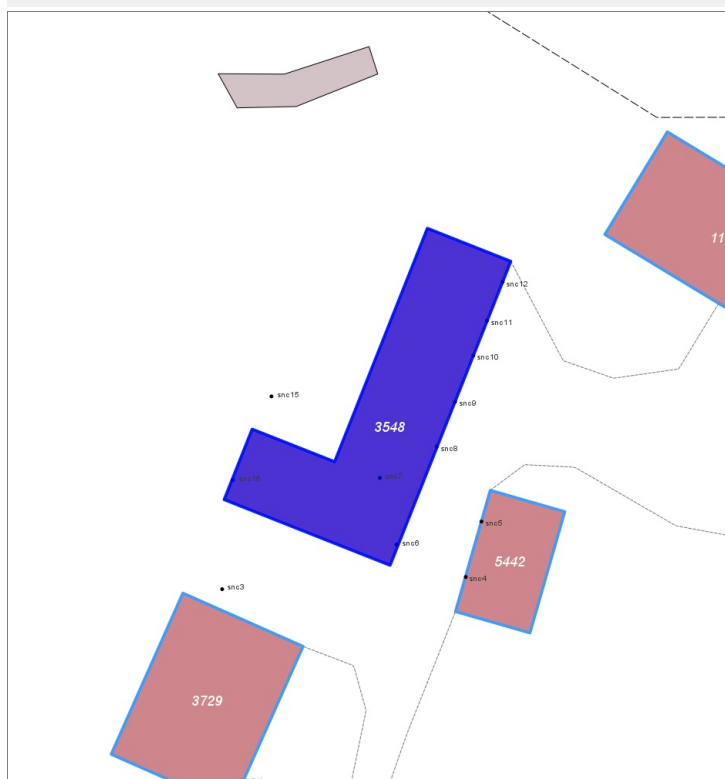
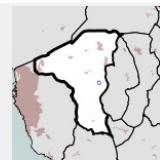


FOTO n° 4788 (edificio 5442)



**Edifici associati alla Scheda:**

ID 3548



**Informazioni sulla Scheda**

- **Data rilevazione** 09/05/2022
- **Ambito** rurale
- **Località** Castell'Anselmo
- **Tipologia insediativa** casa colonica/aggregato di case coloniche

**Informazioni sull'Edificio 3548**

**Unità volumetriche dell'Edificio 3548**

N°	Foglio	Particella	Superficie coperta CTR (m²)	N° piani	Piani interrati	Mansarda
1681	78	210	309.45			

**Funzioni d'uso**

- **Usi prevalente:**
- **Usi standard:**
- **Usi presenti:** residenza

**Rilievi fotografici**

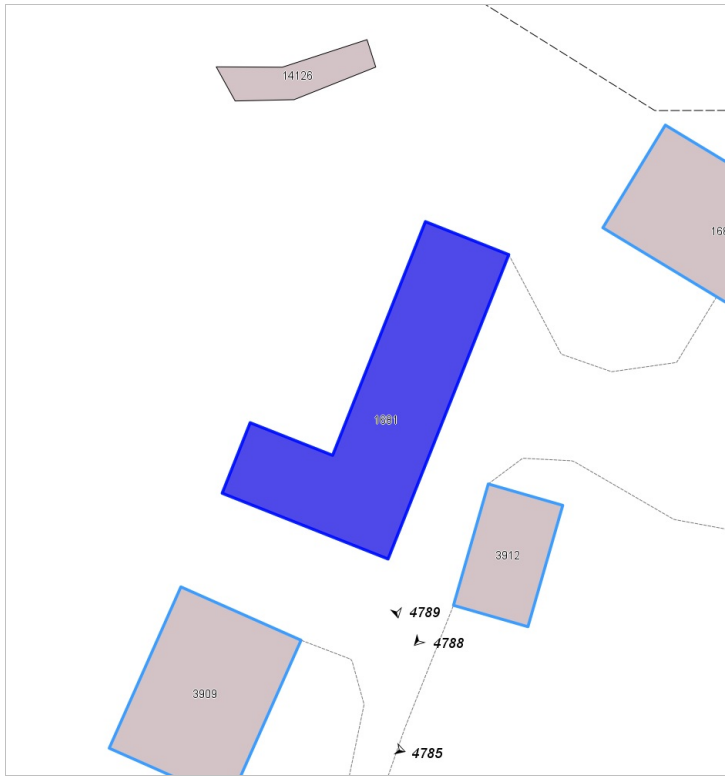


FOTO n° 4783 (edificio 3548)



FOTO n° 4789 (edificio 3548)

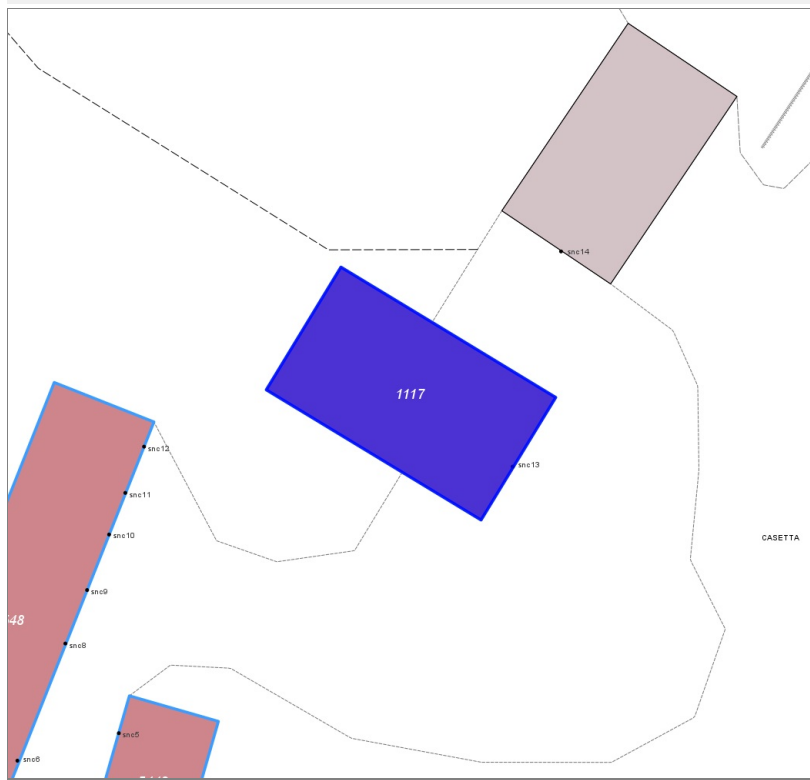
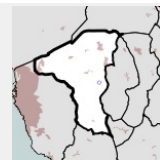


FOTO n° 4790 (edificio 3548)



Edifici associati alla Scheda:

ID 1117



Informazioni sulla Scheda

- Data rilevazione 09/05/2022
- Ambito rurale
- Località Castell'Anselmo
- Tipologia insediativa insediamento specialistico

Informazioni sull'Edificio 1117

Unità volumetriche dell'Edificio 1117

N°	Foglio	Particella	Superficie coperta CTR (m²)	N° piani	Piani interrati	Mansarda
1684	78	206	216.49			

Funzioni d'uso

- **Usò prevalente:**
- **Usi standard:** agricolturale
- **Usi presenti:** produttivo agricolo

Tipologia edilizia

edificio specialistico (generico)

Rilievi fotografici

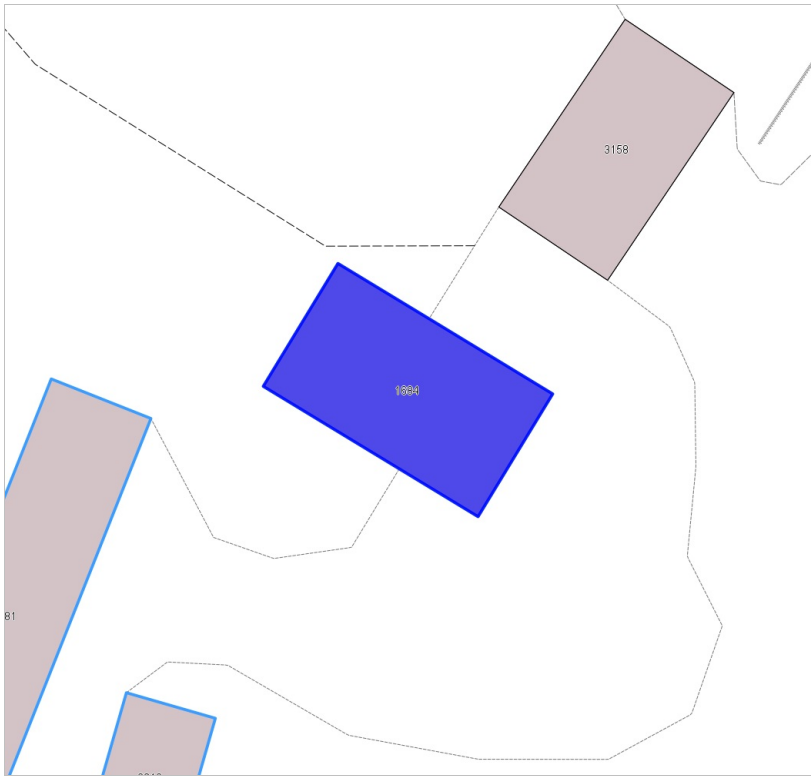
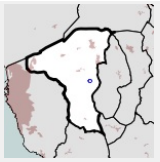


FOTO n° 4782 (edificio 1117)



**Edifici associati alla Scheda:**

ID 4873 | ID 4874



**Informazioni sulla Scheda**

- **Data rilevazione** 09/05/2022
- **Ambito** rurale
- **Località** Castell'Anselmo
- **Denominazione** Casina
- **Tipologia insediativa** edificio isolato su lotto

**Informazioni sull'Edificio 4873**

**Unità volumetriche dell'Edificio 4873**

N°	Foglio	Particella	Superficie coperta CTR (m <sup>2</sup> )	N° piani	Piani interrati	Mansarda
3859	79	142	122.56			
14121			77.75			

**Funzioni d'uso**

- **Usi standard:** residenziale
- **Usi presenti:** residenza

**Tipologia edilizia**  
**annesso (generico)**

**Informazioni sull'Edificio 4874**

**Unità volumetriche dell'Edificio 4874**

N°	Foglio	Particella	Superficie coperta CTR (m <sup>2</sup> )	N° piani	Piani interrati	Mansarda
3910	79	142	309.16			
14122	79	142	8.29			
14123	79	142	4.68			
14124	79	142	9.22			

**Funzioni d'uso**

- **Usi standard:** residenziale
- **Usi presenti:** residenza

**Tipologia edilizia**  
**edificio a schiera**

**Rilievi fotografici**



FOTO n° 4791 (edificio 4873)



FOTO n° 3385 (edificio 4874)



FOTO n° 4792 (edificio 4874)



FOTO n° 4793 (edificio 4874)

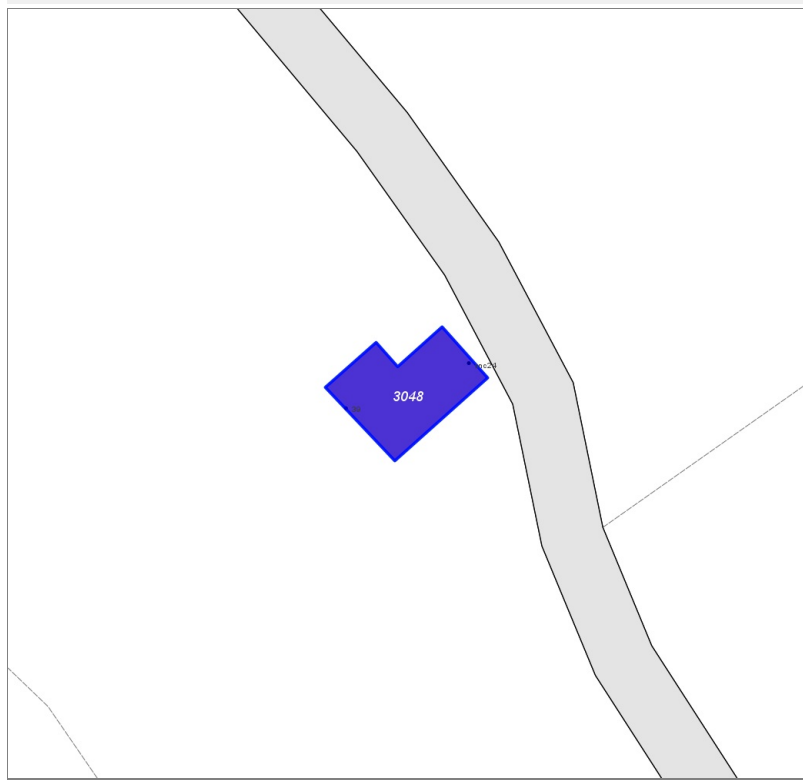
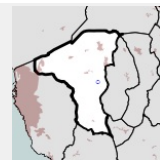


FOTO n° 4794 (edificio 4874)



## Edifici associati alla Scheda:

ID 3048



## Informazioni sulla Scheda

- **Data rilevazione** 10/05/2022
- **Ambito** rurale
- **Località** Castell'Anselmo
- **Tipologia insediativa** edificio isolato su lotto

## Informazioni sull'Edificio 3048

### Unità volumetriche dell'Edificio 3048

N°	Foglio	Particella	Superficie coperta CTR (m <sup>2</sup> )	N° piani	Piani interrati	Mansarda
14173	79	159	42.75			

### Funzioni d'uso

- **Usò prevalente:**
- **Usi standard:** residenziale
- **Usi presenti:** altro

### Tipologia edilizia

**casa isolata su lotto**

## Rilievi fotografici

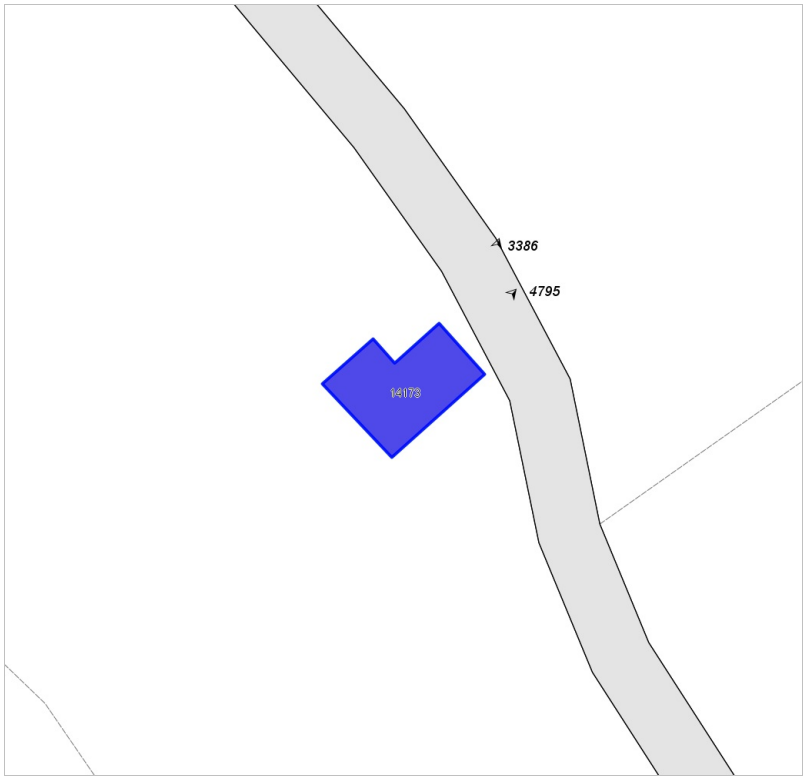


FOTO n° 4795 (edificio 3048)

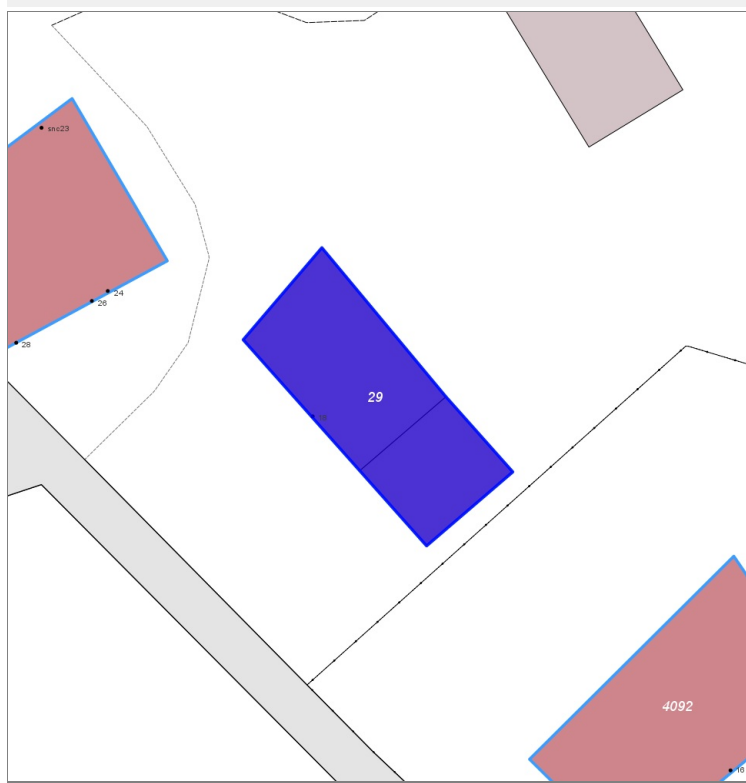
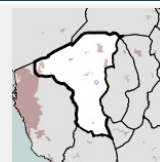


FOTO n° 3386 (edificio 3048)



## Edifici associati alla Scheda:

ID 29



## Informazioni sulla Scheda

- **Data rilevazione** 10/05/2022
- **Ambito** rurale
- **Località** Castell'Anselmo
- **Denominazione** C.Pozzuolo
- **Tipologia insediativa** edificio isolato su lotto

## Informazioni sull'Edificio 29

### Unità volumetriche dell'Edificio 29

N°	Foglio	Particella	Superficie coperta CTR (m <sup>2</sup> )	N° piani	Piani interrati	Mansarda
3283	78	239	155.71			
14186	78	152	82.6			

### Funzioni d'uso

- **Usò prevalente:**
- **Usi standard:** residenziale
- **Usi presenti:** residenza

### Tipologia edilizia

**casa isolata su lotto**

## Rilievi fotografici

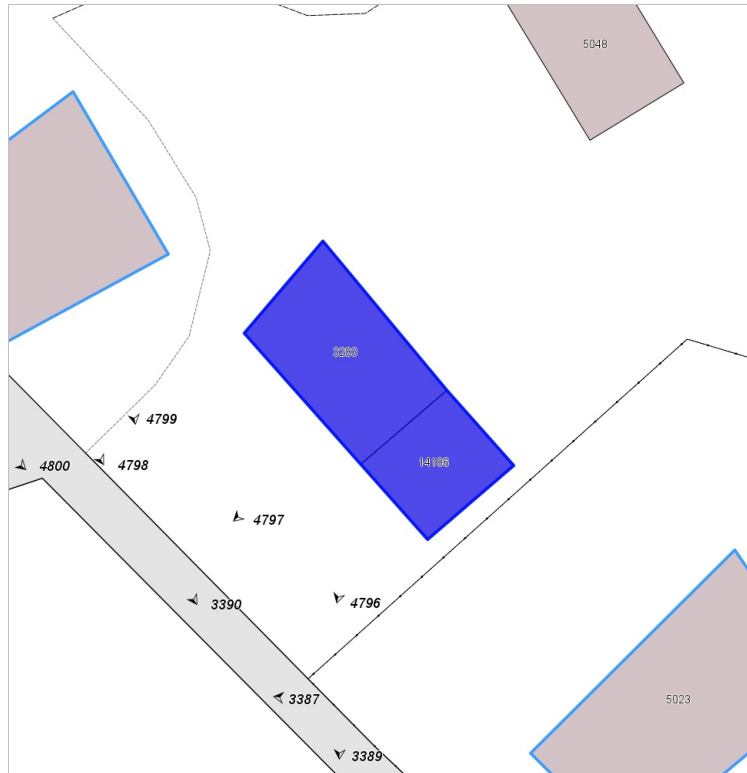


FOTO n° 4796 (edificio 29)



FOTO n° 3389 (edificio 29)

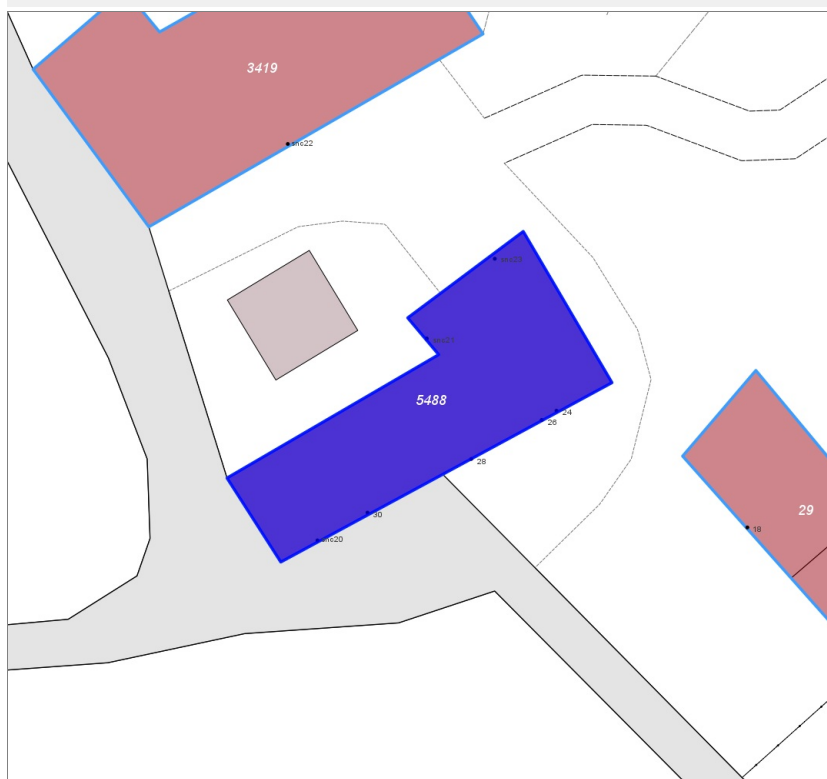
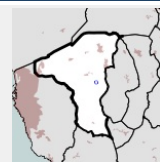


FOTO n° 4797 (edificio 29)



**Edifici associati alla Scheda:**

ID 5488



**Informazioni sulla Scheda**

- **Data rilevazione** 10/05/2022
- **Ambito** rurale
- **Località** Castell'Anselmo
- **Denominazione** C.Pozzuolo
- **Tipologia insediativa** casa colonica/aggregato di case coloniche

**Informazioni sull'Edificio 5488**

**Unità volumetriche dell'Edificio 5488**

N°	Foglio	Particella	Superficie coperta CTR (m <sup>2</sup> )	N° piani	Piani interrati	Mansarda
5133	78	20	397.83			

**Funzioni d'uso**

- **Usò prevalente:**
- **Usi standard:** residenziale
- **Usi presenti:** residenza produttivo agricolo

**Tipologia edilizia**  
edificio a schiera

**Rilievi fotografici**



FOTO n° 4798 (edificio 5488)



FOTO n° 3390 (edificio 5488)



FOTO n° 3391 (edificio 5488)



FOTO n° 3392 (edificio 5488)



FOTO n° 4799 (edificio 5488)



FOTO n° 4800 (edificio 5488)



FOTO n° 4801 (edificio 5488)



FOTO n° 4802 (edificio 5488)



FOTO n° 4803 (edificio 5488)

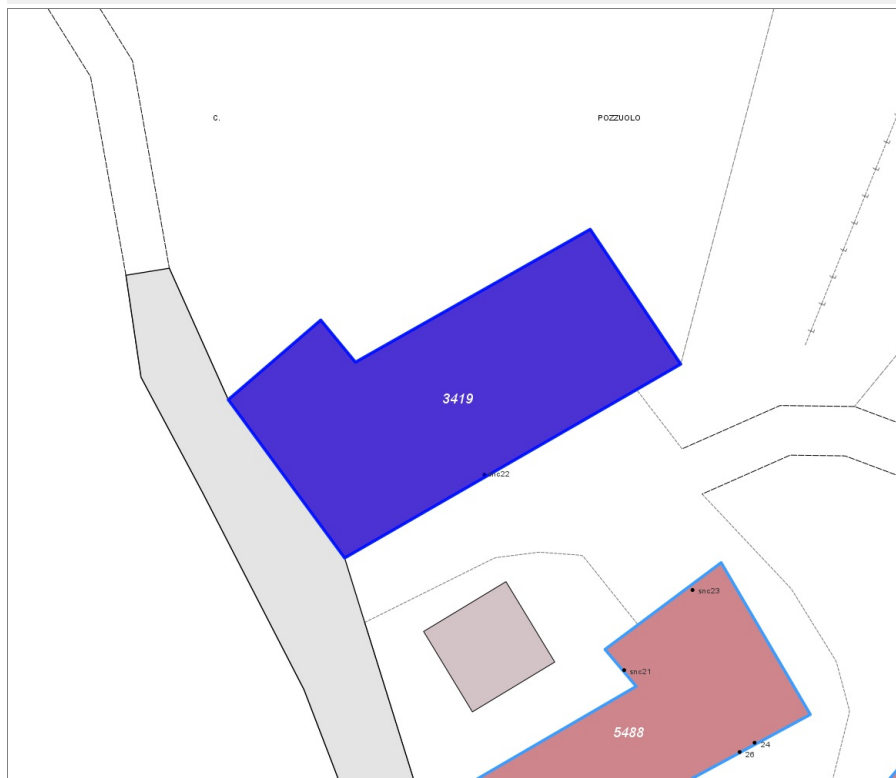
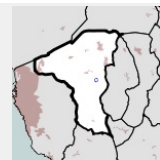


FOTO n° 4804 (edificio 5488)



Edifici associati alla Scheda:

ID 3419



**Informazioni sulla Scheda**

- **Data rilevazione** 10/05/2022
- **Ambito** rurale
- **Località** Castell'Anselmo
- **Denominazione** C.Pozzuolo
- **Tipologia insediativa** insediamento specialistico

**Informazioni sull'Edificio 3419**

**Unità volumetriche dell'Edificio 3419**

N°	Foglio	Particella	Superficie coperta CTR (m <sup>2</sup> )	N° piani	Piani interrati	Mansarda
3577	78	238	572.02			

**Funzioni d'uso**

- **Usò prevalente:**
- **Usi standard:** agricolo
- **Usi presenti:** produttivo agricolo

**Tipologia edilizia**

**edificio specialistico (generico)**

**Rilievi fotografici**

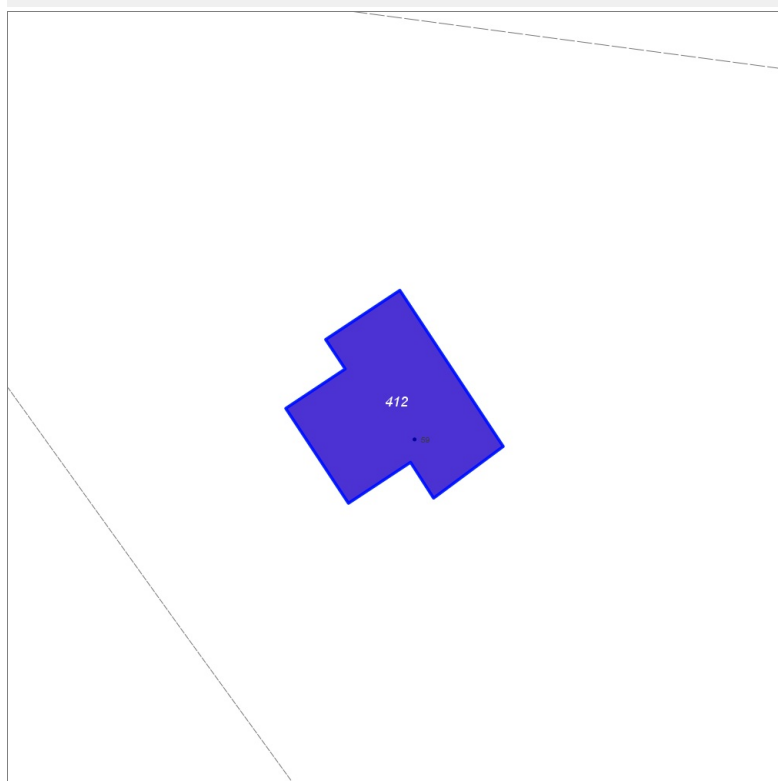
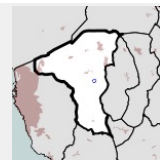


FOTO n° 4805 (edificio 3419)



## Edifici associati alla Scheda:

ID 412



## Informazioni sulla Scheda

- **Data rilevazione** 10/05/2022
- **Ambito** rurale
- **Località** Castell'Anselmo
- **Tipologia insediativa** edificio isolato su lotto

## Informazioni sull'Edificio 412

### Unità volumetriche dell'Edificio 412

N°	Foglio	Particella	Superficie coperta CTR (m <sup>2</sup> )	N° piani	Piani interrati	Mansarda
14188	78	140	128.91			

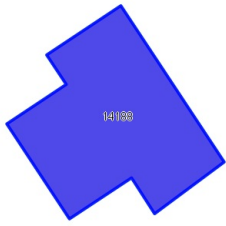
### Funzioni d'uso

- **Usò prevalente:**
- **Usi standard:** residenziale
- **Usi presenti:** residenza

### Tipologia edilizia

**casa isolata su lotto**

## Rilievi fotografici



4

FOTO n° 4806 (edificio 412)

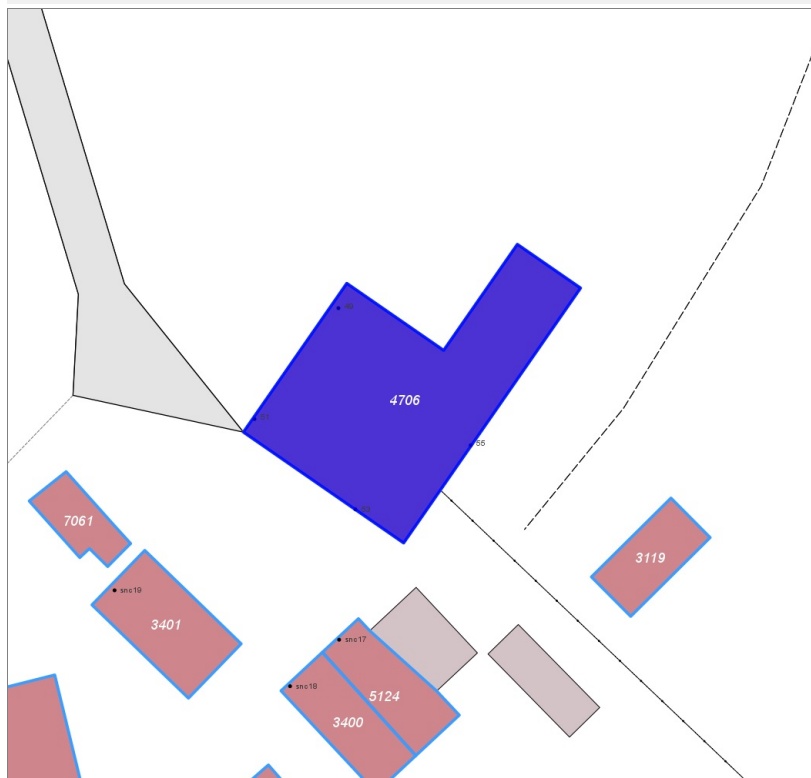
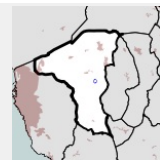


FOTO n° 4807 (edificio 412)



Edifici associati alla Scheda:

ID 4706



Informazioni sulla Scheda

- **Data rilevazione** 10/05/2022
- **Ambito** rurale
- **Località** Castell'Anselmo
- **Tipologia insediativa** casa colonica/aggregato di case coloniche

Informazioni sull'Edificio 4706

Unità volumetriche dell'Edificio 4706

N°	Foglio	Particella	Superficie coperta CTR (m²)	N° piani	Piani interrati	Mansarda
3280	78	30	326.86			

Funzioni d'uso

- **Usò prevalente:**
- **Usi standard:** strutture ricettive; residenziale
- **Usi presenti:** residenza

**Tipologia edilizia**  
edificio a schiera

Rilievi fotografici



FOTO n° 4808 (edificio 4706)



FOTO n° 4809 (edificio 4706)



FOTO n° 4810 (edificio 4706)

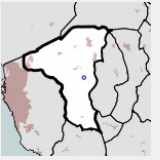


FOTO n° 4811 (edificio 4706)



**Edifici associati alla Scheda:**

ID 3398 | ID 3399 | ID 3400 | ID 3401



**Informazioni sulla Scheda**

- **Data rilevazione** 10/05/2022
- **Ambito** rurale
- **Località** Castell'Anselmo
- **Denominazione** Montecandoli
- **Tipologia insediativa** insediamento specialistico

**Informazioni sull'Edificio 3398**

**Unità volumetriche dell'Edificio 3398**

N°	Foglio	Particella	Superficie coperta CTR (m²)	N° piani	Piani interrati	Mansarda
3157	78	212	280.57			

**Funzioni d'uso**

- **Usò prevalente:**
- **Usi standard:** agricolo
- **Usi presenti:** produttivo agricolo

**Tipologia edilizia**

edificio specialistico (generico)

**Informazioni sull'Edificio 3399**

**Unità volumetriche dell'Edificio 3399**

N°	Foglio	Particella	Superficie coperta CTR (m²)	N° piani	Piani interrati	Mansarda
5103	78	212	80.74			

**Funzioni d'uso**

- **Usò prevalente:**
- **Usi standard:** agricolo
- **Usi presenti:** produttivo agricolo

**Tipologia edilizia**

edificio specialistico (generico)

**Informazioni sull'Edificio 3400**

**Unità volumetriche dell'Edificio 3400**

N°	Foglio	Particella	Superficie coperta CTR (m²)	N° piani	Piani interrati	Mansarda
3278	78	212	55.82			

**Funzioni d'uso**

**Tipologia edilizia**

- **Usò prevalente:** annesso (generico)
- **Usi standard:** agricolturale
- **Usi presenti:** produttivo agricolo

## Informazioni sull'Edificio 3401

### Unità volumetriche dell'Edificio 3401

N°	Foglio	Particella	Superficie coperta CTR (m²)	N° piani	Piani interrati	Mansarda
5100	78	212	73.62			

### Funzioni d'uso

- **Usò prevalente:**
- **Usi standard:** agricolturale
- **Usi presenti:** produttivo agricolo

### Tipologia edilizia

annesso - baracca

## Rilievi fotografici



FOTO n° 4813 (edificio 3398)



FOTO n° 4812 (edificio 3399)


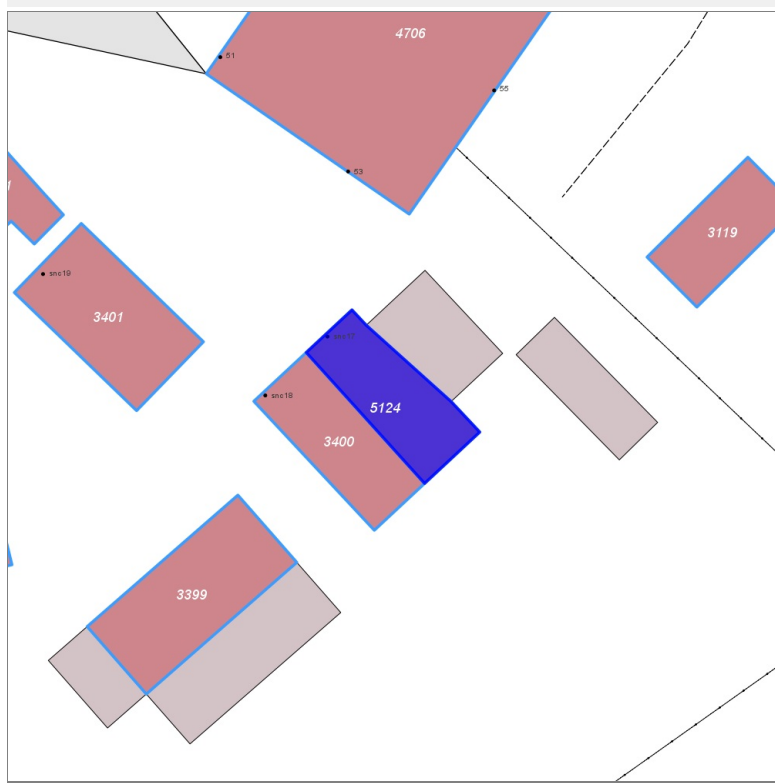
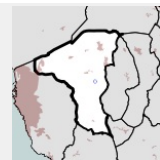


FOTO n° 4814 (edificio 3401)



**Edifici associati alla Scheda:**

ID 5124



**Informazioni sulla Scheda**

- **Data rilevazione** 10/05/2022
- **Ambito** rurale
- **Località** Castell'Anselmo
- **Denominazione** Montecandoli
- **Tipologia insediativa** edificio isolato su lotto

**Informazioni sull'Edificio 5124**

**Unità volumetriche dell'Edificio 5124**

N°	Foglio	Particella	Superficie coperta CTR (m <sup>2</sup> )	N° piani	Piani interrati	Mansarda
14168	78	173	55.25			

**Funzioni d'uso**

- **Usò prevalente:**
- **Usi standard:** residenziale
- **Usi presenti:** altro

**Tipologia edilizia**  
**annesso (generico)**

**Rilievi fotografici**

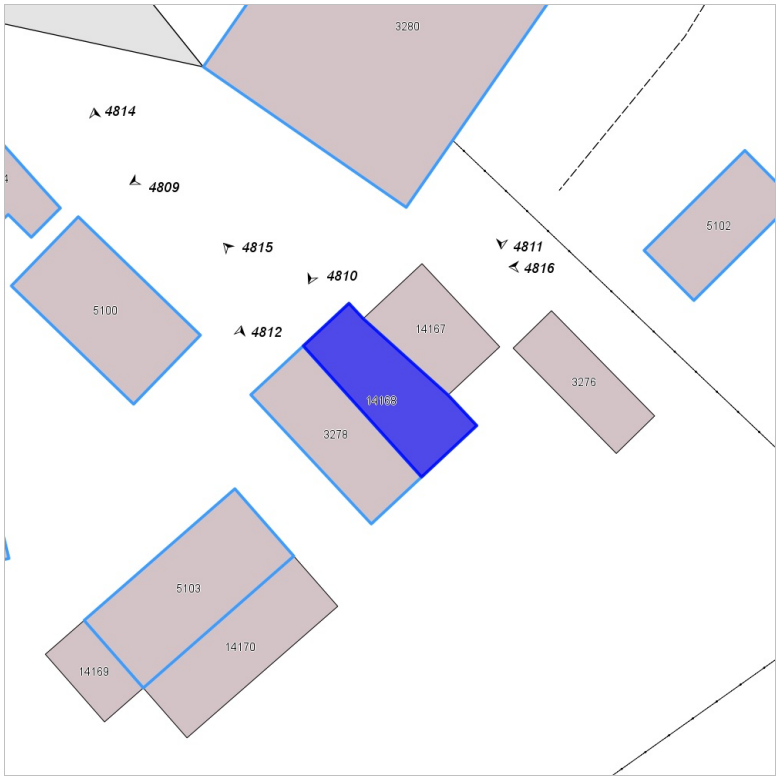
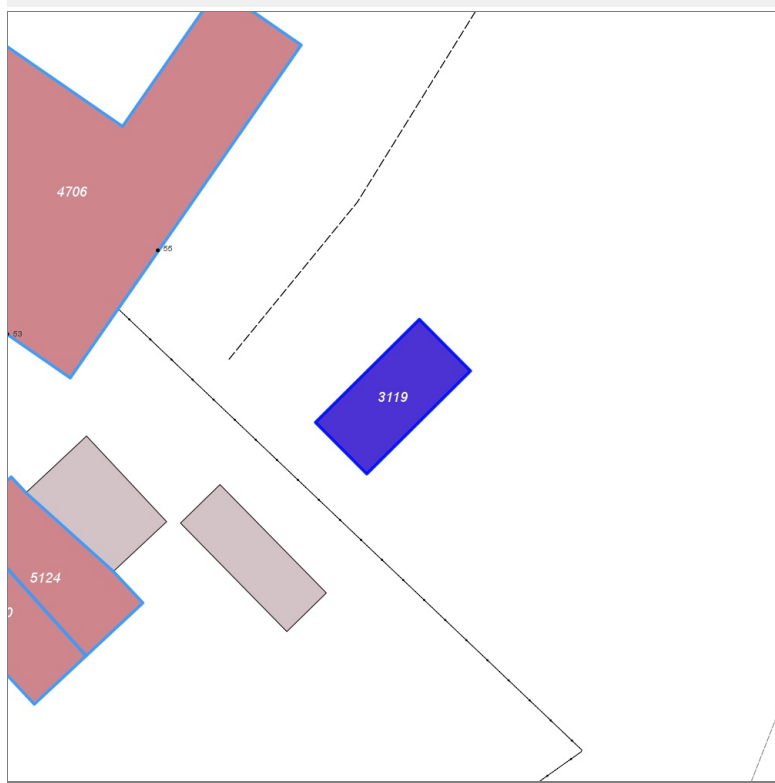
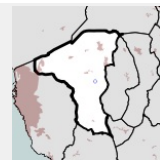


FOTO n° 4815 (edificio 5124)



Edifici associati alla Scheda:

ID 3119



Informazioni sulla Scheda

- **Data rilevazione** 10/05/2022
- **Ambito** rurale
- **Località** Castell'Anselmo
- **Denominazione** Montecandoli
- **Tipologia insediativa** edificio isolato su lotto

Informazioni sull'Edificio 3119

Unità volumetriche dell'Edificio 3119

N°	Foglio	Particella	Superficie coperta CTR (m <sup>2</sup> )	N° piani	Piani interrati	Mansarda
5102	78	169	45.07			

Funzioni d'uso

- **Usò prevalente:**
- **Usi standard:** residenziale
- **Usi presenti:** altro

Tipologia edilizia

annesso (generico)

Rilievi fotografici

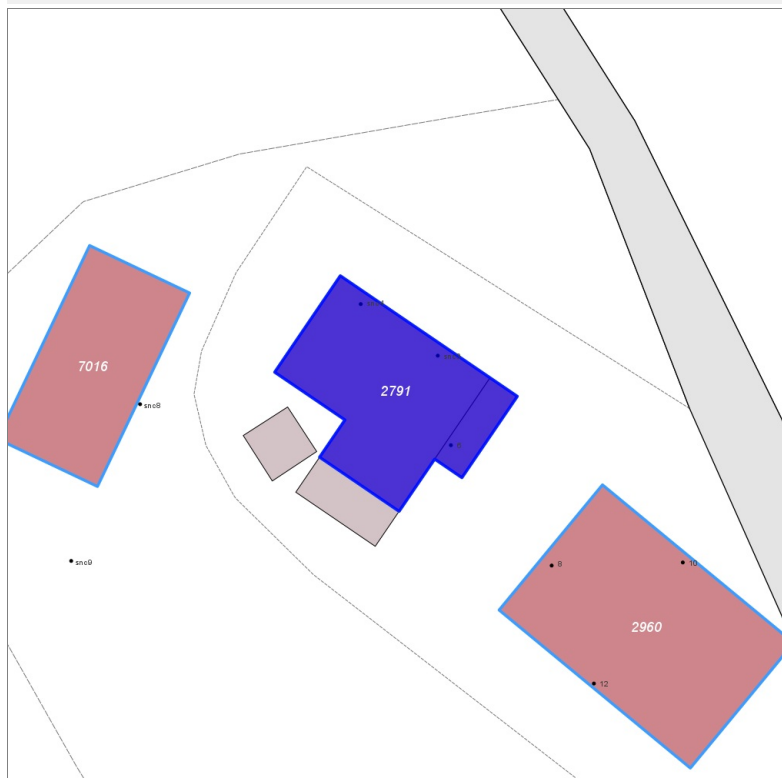
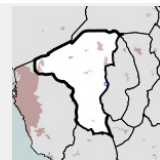


FOTO n° 4816 (edificio 3119)



**Edifici associati alla Scheda:**

ID 2791



**Informazioni sulla Scheda**

- **Data rilevazione** 10/05/2022
- **Ambito** rurale
- **Località** Torretta Vecchia
- **Denominazione** Casa Spazzavento
- **Tipologia insediativa** edificio isolato su lotto

**Informazioni sull'Edificio 2791**

**Unità volumetriche dell'Edificio 2791**

N°	Foglio	Particella	Superficie coperta CTR (m <sup>2</sup> )	N° piani	Piani interrati	Mansarda
4119	80	319	143.11			
14140	80	319	18.24			

**Funzioni d'uso**

- **Usò prevalente:**
- **Usi standard:** residenziale
- **Usi presenti:** residenza

**Tipologia edilizia**

**casa isolata su lotto**

**Rilievi fotografici**

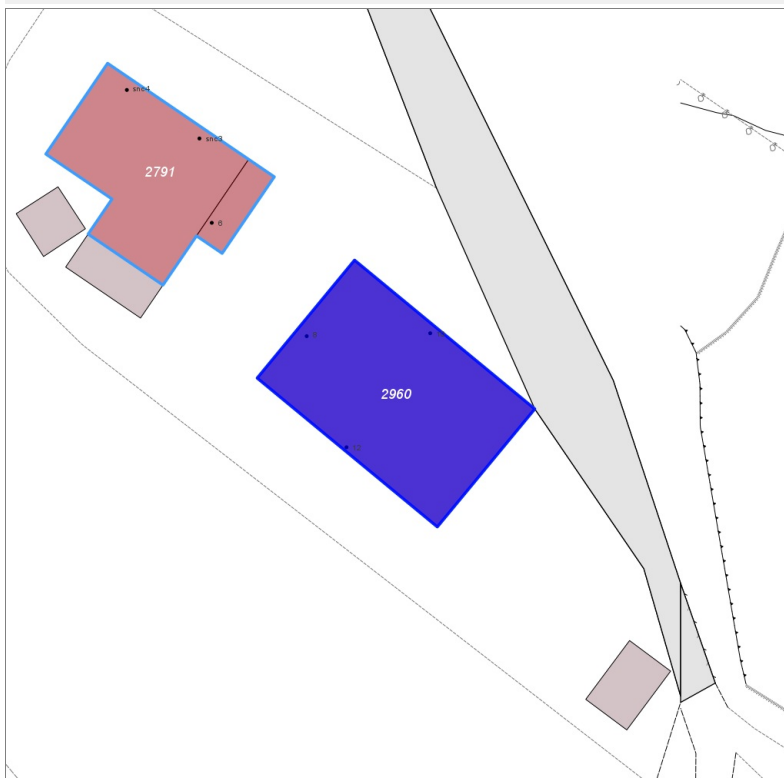
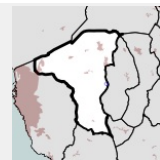


FOTO n° 4817 (edificio 2791)



## Edifici associati alla Scheda:

ID 2960



## Informazioni sulla Scheda

- **Data rilevazione** 10/05/2022
- **Ambito** rurale
- **Località** Torretta Vecchia
- **Denominazione** Casa Spazzavento
- **Tipologia insediativa** edificio isolato su lotto

## Informazioni sull'Edificio 2960

## Unità volumetriche dell'Edificio 2960

N°	Foglio	Particella	Superficie coperta CTR (m <sup>2</sup> )	N° piani	Piani interrati	Mansarda
4017	80	331	226.6			

## Funzioni d'uso

- **Usò prevalente:**
- **Usi standard:** residenziale
- **Usi presenti:** residenza

## Tipologia edilizia

casa isolata su lotto

## Rilievi fotografici



FOTO n° 4818 (edificio 2960)



FOTO n° 4819 (edificio 2960)



FOTO n° 4820 (edificio 2960)

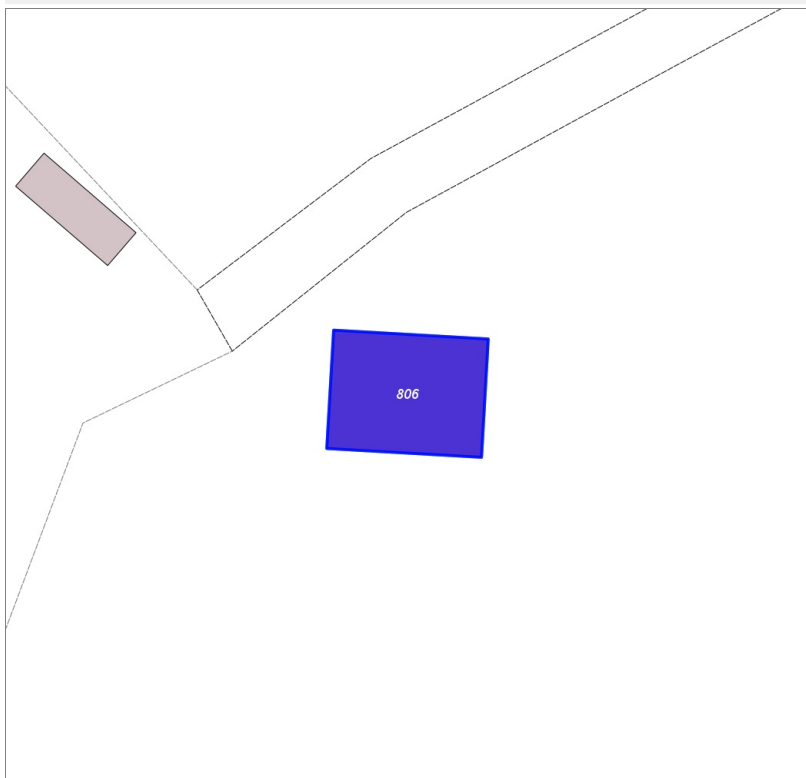
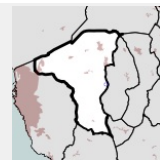


FOTO n° 4821 (edificio 2960)



**Edifici associati alla Scheda:**

ID 806

**Informazioni sulla Scheda**

- **Data rilevazione** 10/05/2022
- **Ambito** rurale
- **Località** Torretta Vecchia
- **Denominazione** Casa Spazzavento
- **Tipologia insediativa** insediamento specialistico

**Informazioni sull'Edificio 806****Unità volumetriche dell'Edificio 806**

N°	Foglio	Particella	Superficie coperta CTR (m <sup>2</sup> )	N° piani	Piani interrati	Mansarda
3527	80	140	71.41			

**Funzioni d'uso**

- **Usò prevalente:**
- **Usi standard:** industriale
- **Usi presenti:** industria

**Tipologia edilizia**

edificio specialistico (generico)

**Rilievi fotografici**



FOTO n° 4822 (edificio 806)



FOTO n° 4823 (edificio 806)

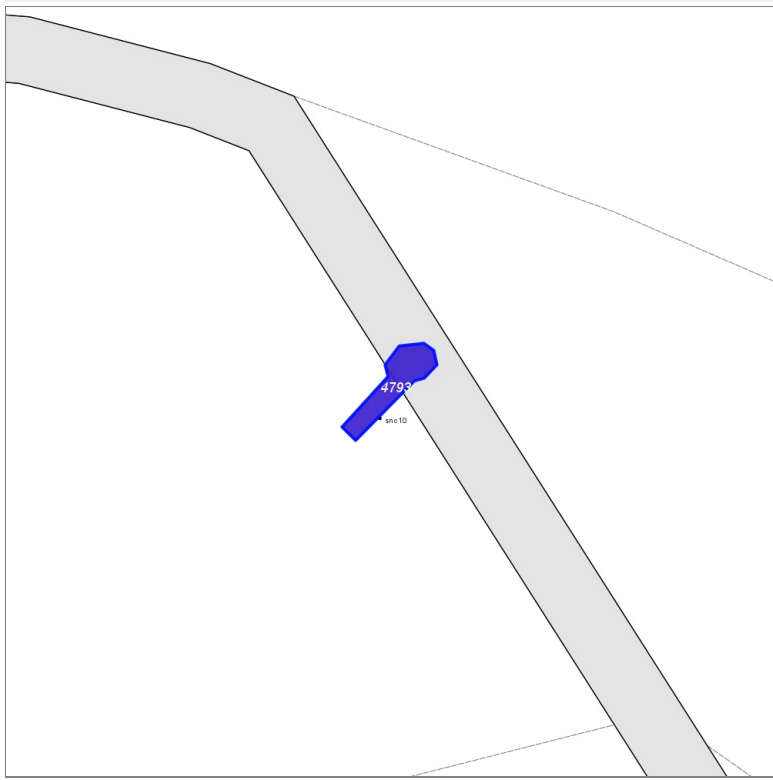
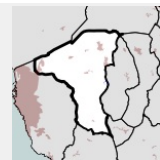


FOTO n° 4824 (edificio 806)



## Edifici associati alla Scheda:

ID 4793



### Informazioni sulla Scheda

- **Data rilevazione** 10/05/2022
- **Ambito** rurale
- **Località** Torretta Vecchia
- **Denominazione** Casa Spazzavento
- **Tipologia insediativa** edificio isolato su lotto

### Informazioni sull'Edificio 4793

#### Unità volumetriche dell'Edificio 4793

N°	Foglio	Particella	Superficie coperta CTR (m <sup>2</sup> )	N° piani	Piani interrati	Mansarda
14137	80	254	10.68			

#### Funzioni d'uso

- **Usò prevalente:**
- **Usi standard:** residenziale
- **Usi presenti:**

**Tipologia edilizia**  
**annesso (generico)**

### Rilievi fotografici

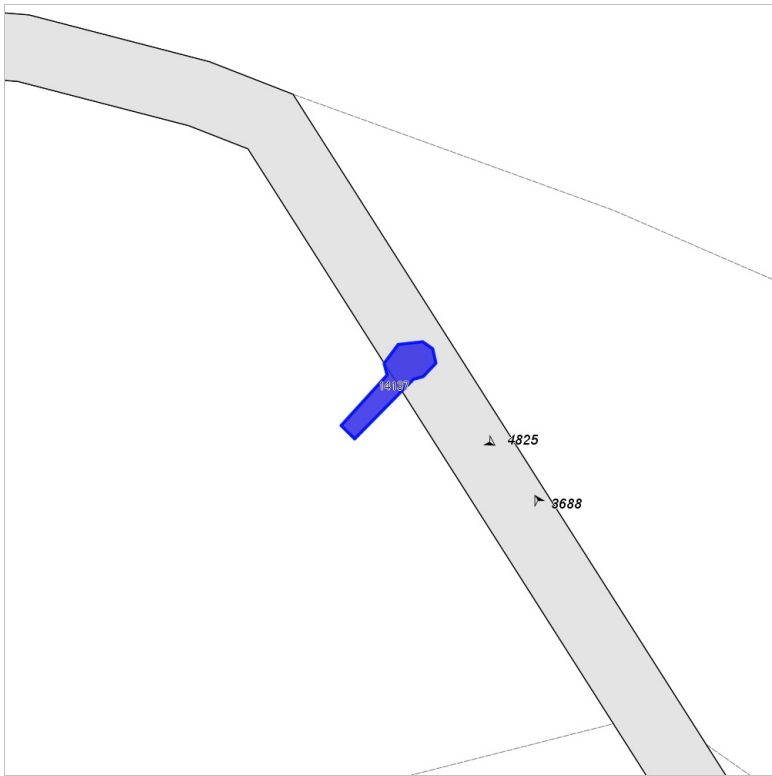


FOTO n° 3688 (edificio 4793)

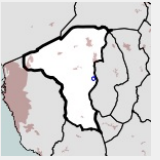


FOTO n° 4825 (edificio 4793)



**Edifici associati alla Scheda:**

ID 3000 | ID 3001 | ID 3002 | ID 3003 | ID 3004 | ID 3005



**Informazioni sulla Scheda**

- **Data rilevazione** 10/05/2022
- **Ambito** rurale
- **Località** Torretta Vecchia
- **Denominazione** Piano dei Paludi
- **Tipologia insediativa** edificio isolato su lotto

**Informazioni sull'Edificio 3000**

**Unità volumetriche dell'Edificio 3000**

N°	Foglio	Particella	Superficie coperta CTR (m²)	N° piani	Piani interrati	Mansarda
3963	80	346	85.47			

**Funzioni d'uso**

- **Usò prevalente:**
- **Usi standard:** residenziale
- **Usi presenti:** residenza produttivo agricolo

**Tipologia edilizia**

annesso (generico)

**Informazioni sull'Edificio 3001**

**Unità volumetriche dell'Edificio 3001**

N°	Foglio	Particella	Superficie coperta CTR (m²)	N° piani	Piani interrati	Mansarda
14134	80	346	3.93			

**Funzioni d'uso**

- **Usò prevalente:**
- **Usi standard:** residenziale
- **Usi presenti:** residenza produttivo agricolo

**Tipologia edilizia**

annesso (generico)

**Informazioni sull'Edificio 3002**

**Unità volumetriche dell'Edificio 3002**

N°	Foglio	Particella	Superficie coperta CTR (m²)	N° piani	Piani interrati	Mansarda
14176	80	346	11.26			

**Funzioni d'uso**



FOTO n° 4835 (edificio 3000)



FOTO n° 4834 (edificio 3001)



FOTO n° 4827 (edificio 3003)



FOTO n° 4833 (edificio 3004)



FOTO n° 4829 (edificio 3005)



FOTO n° 3686 (edificio 3005)



FOTO n° 4828 (edificio 3005)



FOTO n° 4830 (edificio 3005)



FOTO n° 4831 (edificio 3005)

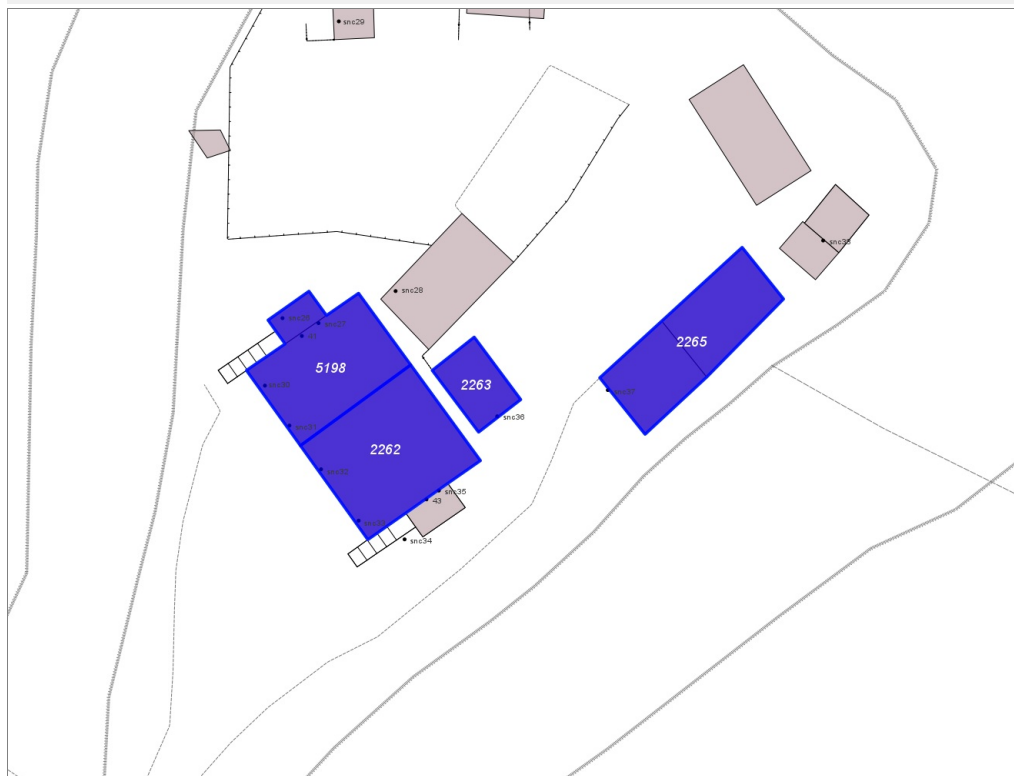
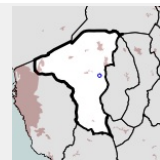


FOTO n° 4832 (edificio 3005)



**Edifici associati alla Scheda:**

ID 2262 | ID 2263 | ID 2265 | ID 5198



**Informazioni sulla Scheda**

- **Data rilevazione** 10/05/2022
- **Ambito** rurale
- **Località** Nugola
- **Denominazione** La Badiola
- **Tipologia insediativa** edificio isolato su lotto

**Informazioni sull'Edificio 2262**

**Unità volumetriche dell'Edificio 2262**

N°	Foglio	Particella	Superficie coperta CTR (m²)	N° piani	Piani interrati	Mansarda
9667	72	171	112.87			

**Funzioni d'uso**

- **Usò prevalente:**
- **Usi standard:** residenziale
- **Usi presenti:** residenza produttivo agricolo

**Tipologia edilizia**

**casa isolata su lotto**

**Informazioni sull'Edificio 2263**

**Unità volumetriche dell'Edificio 2263**

N°	Foglio	Particella	Superficie coperta CTR (m²)	N° piani	Piani interrati	Mansarda
9670	72	171	29.12			

**Funzioni d'uso**

- **Usò prevalente:**
- **Usi standard:** residenziale
- **Usi presenti:** residenza produttivo agricolo

**Tipologia edilizia**

**annesso (generico)**

**Informazioni sull'Edificio 2265**

**Unità volumetriche dell'Edificio 2265**

N°	Foglio	Particella	Superficie coperta CTR (m²)	N° piani	Piani interrati	Mansarda
9225	72	171	52.8			
9669	72	171	42.57			

**Funzioni d'uso**

- **Usi prevalente:**
- **Usi standard:** agricolturale; residenziale
- **Usi presenti:** residenza produttivo agricolo

**Tipologia edilizia**  
**annesso - baracca**

**Informazioni sull'Edificio 5198****Unità volumetriche dell'Edificio 5198**

N°	Foglio	Particella	Superficie coperta CTR (m <sup>2</sup> )	N° piani	Piani interrati	Mansarda
9226	72	155	10.44			
14337	72	155	86.86			

**Funzioni d'uso**

- **Usi prevalente:**
- **Usi standard:**
- **Usi presenti:** residenza

**Tipologia edilizia**  
**casa isolata su lotto**

**Rilievi fotografici**

FOTO n° 4838 (edificio 2262)



FOTO n° 4839 (edificio 2262)



FOTO n° 4841 (edificio 2263)



FOTO n° 4840 (edificio 2265)

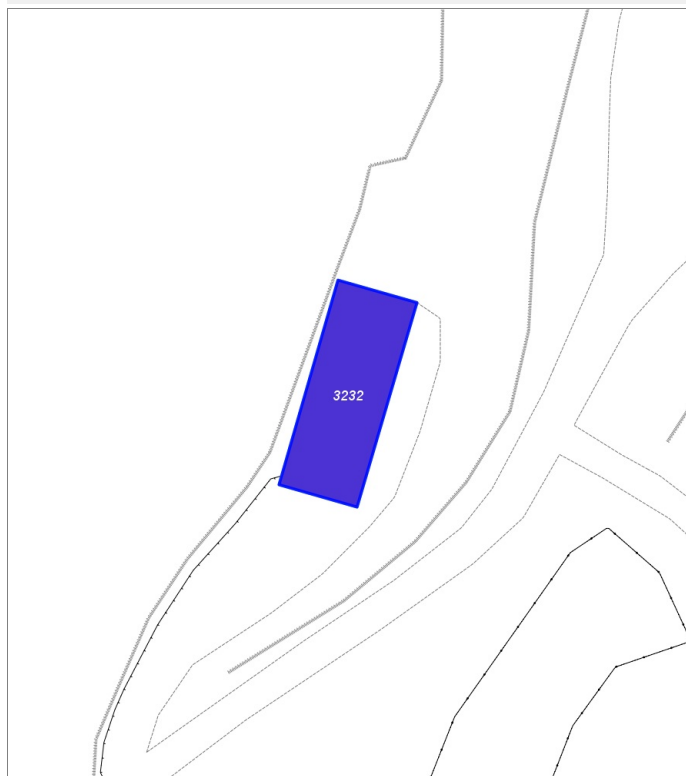
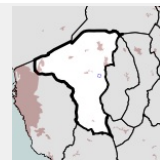


FOTO n° 4837 (edificio 5198)



**Edifici associati alla Scheda:**

ID 3232

**Informazioni sulla Scheda**

- **Data rilevazione** 10/05/2022
- **Ambito** rurale
- **Località** Nugola
- **Denominazione** La Badiola
- **Tipologia insediativa** edificio isolato su lotto

**Informazioni sull'Edificio 3232****Unità volumetriche dell'Edificio 3232**

N°	Foglio	Particella	Superficie coperta CTR (m <sup>2</sup> )	N° piani	Piani interrati	Mansarda
9233	72	166	94.71			

**Funzioni d'uso**

- **Usò prevalente:**
- **Usi standard:** agricolo
- **Usi presenti:** altro

**Tipologia edilizia**

annesso - baracca

**Rilievi fotografici**

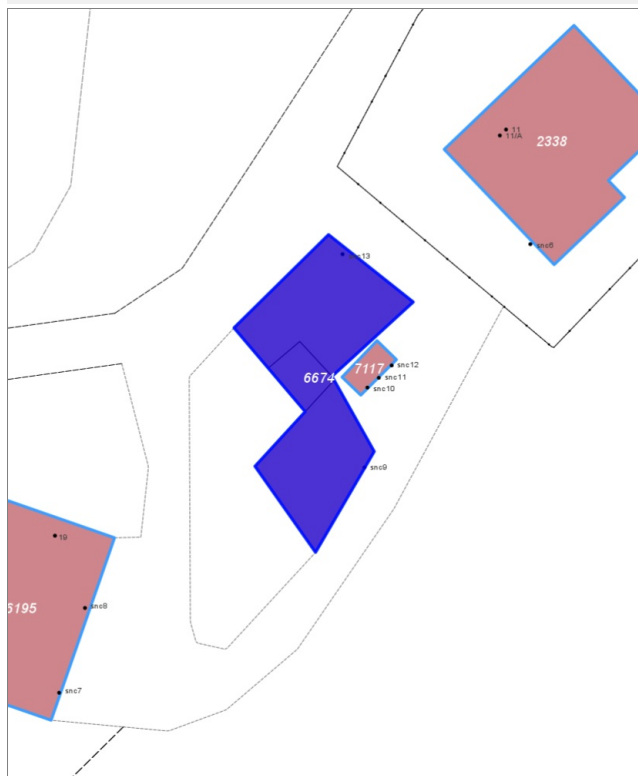
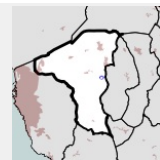


FOTO n° 4843 (edificio 3232)



**Edifici associati alla Scheda:**

ID 6674



**Informazioni sulla Scheda**

- **Data rilevazione** 12/05/2022
- **Ambito** rurale
- **Località** Le Panzane
- **Tipologia insediativa** edificio isolato su lotto

**Informazioni sull'Edificio 6674**

**Unità volumetriche dell'Edificio 6674**

N°	Foglio	Particella	Superficie coperta CTR (m <sup>2</sup> )	N° piani	Piani interrati	Mansarda
3411	72	173	101.46			
14251	72	176	79.59			
14252	72	175	18.1			

**Funzioni d'uso**

- **Usò prevalente:**
- **Usi standard:** agricolturale
- **Usi presenti:** produttivo agricolo

**Tipologia edilizia**

**edificio specialistico (generico)**

**Rilievi fotografici**



FOTO n° 4844 (edificio 6674)



FOTO n° 4845 (edificio 6674)



FOTO n° 4846 (edificio 6674)

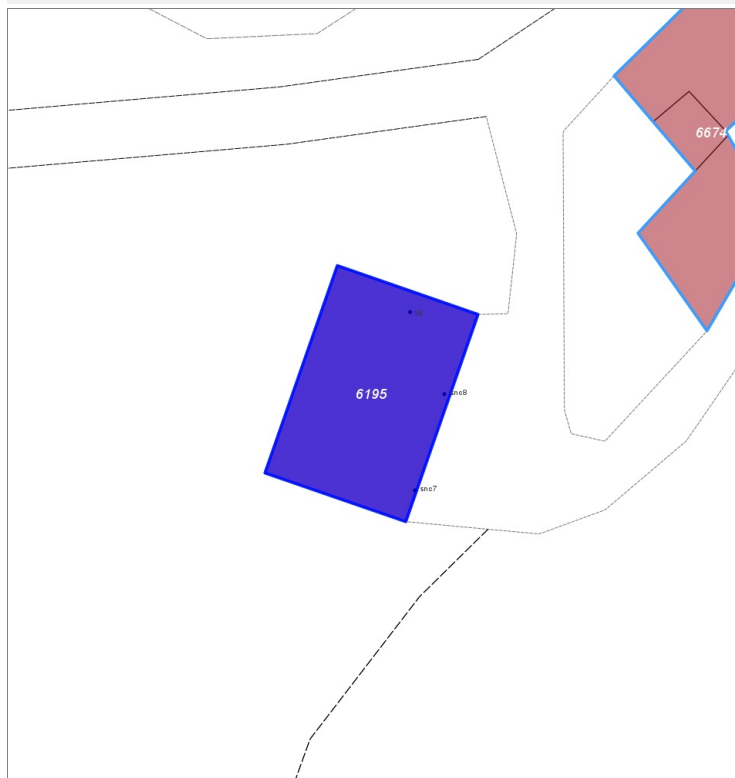
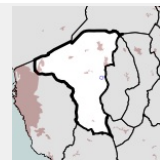


FOTO n° 4847 (edificio 6674)



## Edifici associati alla Scheda:

ID 6195



## Informazioni sulla Scheda

- **Data rilevazione** 12/05/2022
- **Ambito** rurale
- **Località** Le Panzane
- **Tipologia insediativa** edificio isolato su lotto

## Informazioni sull'Edificio 6195

### Unità volumetriche dell'Edificio 6195

N°	Foglio	Particella	Superficie coperta CTR (m²)	N° piani	Piani interrati	Mansarda
3410	72	179	198.6			

### Funzioni d'uso

- **Usò prevalente:**
- **Usi standard:** residenziale
- **Usi presenti:** residenza produttivo agricolo

### Tipologia edilizia

**casa isolata su lotto**

## Rilievi fotografici

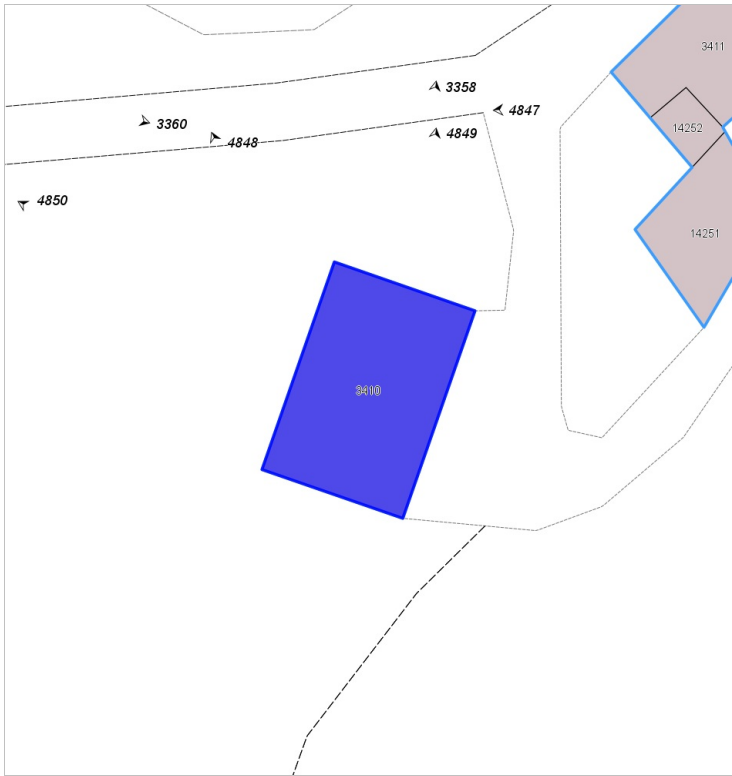


FOTO n° 4848 (edificio 6195)



FOTO n° 3358 (edificio 6195)



FOTO n° 4849 (edificio 6195)

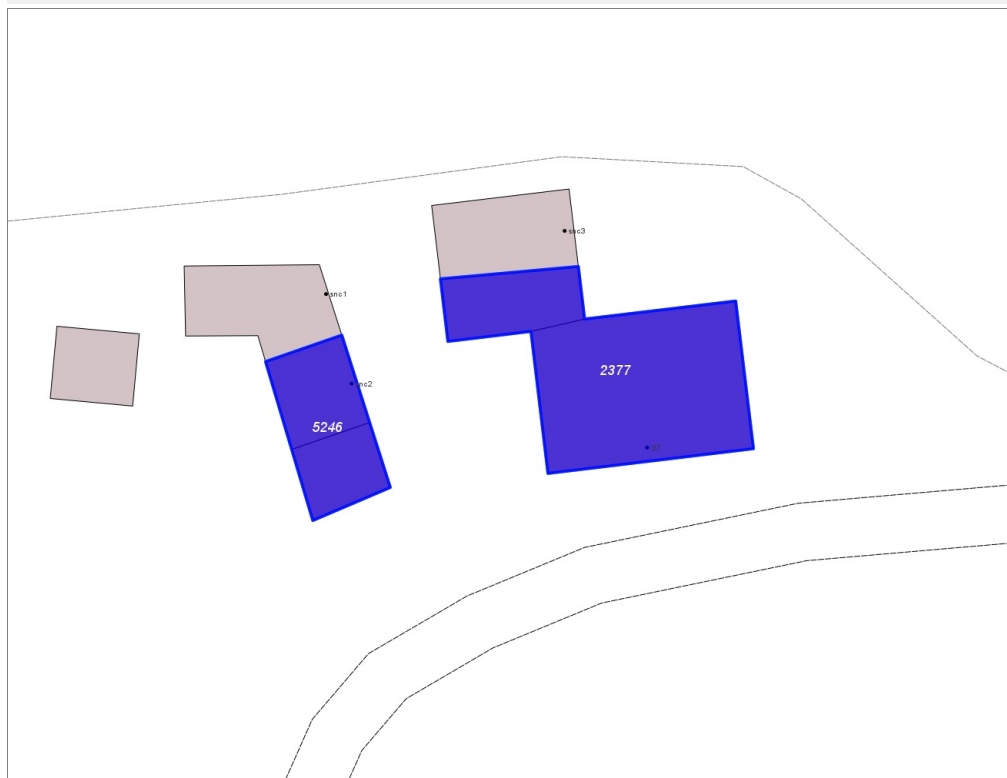
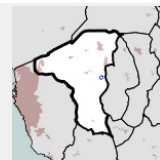


FOTO n° 4850 (edificio 6195)



**Edifici associati alla Scheda:**

ID 2377 | ID 5246



**Informazioni sulla Scheda**

- **Data rilevazione** 12/05/2022
- **Ambito** rurale
- **Località** Le Panzane
- **Tipologia insediativa** edificio isolato su lotto

**Informazioni sull'Edificio 2377**

**Unità volumetriche dell'Edificio 2377**

N°	Foglio	Particella	Superficie coperta CTR (m <sup>2</sup> )	N° piani	Piani interrati	Mansarda
3335	72	163	184.81			
14246	72	163	49.88			

**Funzioni d'uso**

- **Usò prevalente:** residenziale
- **Usi standard:**
- **Usi presenti:** residenza

**Tipologia edilizia**

**casa isolata su lotto**

**Informazioni sull'Edificio 5246**

**Unità volumetriche dell'Edificio 5246**

N°	Foglio	Particella	Superficie coperta CTR (m <sup>2</sup> )	N° piani	Piani interrati	Mansarda
14247	72	170	35.66			
14248	72	164	45.14			

**Funzioni d'uso**

- **Usò prevalente:**
- **Usi standard:** residenziale
- **Usi presenti:** altro

**Tipologia edilizia**

**annesso (generico)**

**Rilievi fotografici**



FOTO n° 4851 (edificio 2377)



FOTO n° 3360 (edificio 2377)



FOTO n° 3361 (edificio 2377)



FOTO n° 3362 (edificio 2377)



FOTO n° 3363 (edificio 2377)



FOTO n° 4852 (edificio 2377)

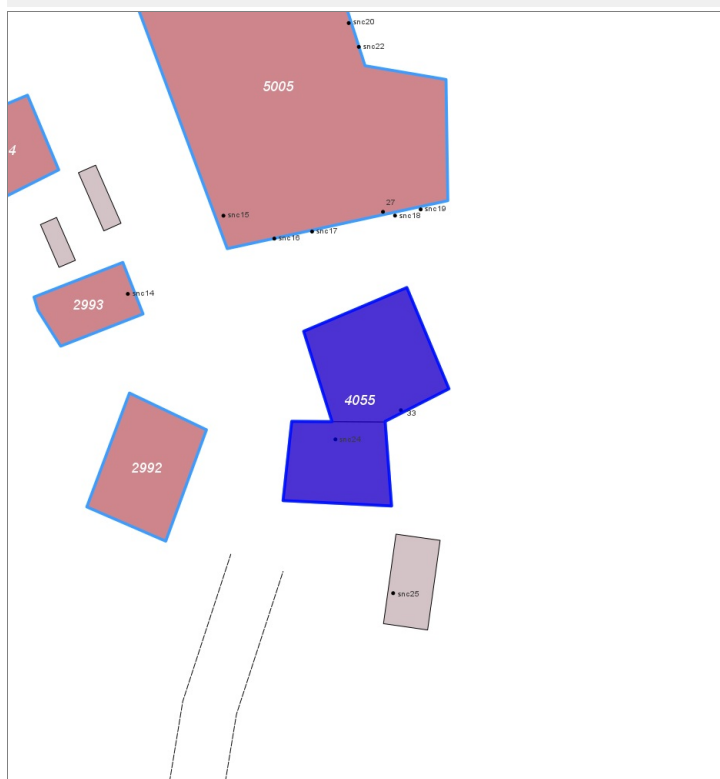
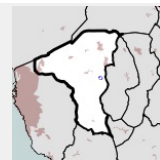


FOTO n° 4853 (edificio 5246)



**Edifici associati alla Scheda:**

ID 4055



**Informazioni sulla Scheda**

- **Data rilevazione** 12/05/2022
- **Ambito** rurale
- **Località** Le Panzane
- **Denominazione** C. Sogliole
- **Tipologia insediativa** edificio isolato su lotto

**Informazioni sull'Edificio 4055**

**Unità volumetriche dell'Edificio 4055**

N°	Foglio	Particella	Superficie coperta CTR (m <sup>2</sup> )	N° piani	Piani interrati	Mansarda
3470			67.47			
14254	72	126	43.56			

**Funzioni d'uso**

- **Usò prevalente:**
- **Usi standard:** residenziale
- **Usi presenti:** residenza

**Tipologia edilizia**

**casa isolata su lotto**

**Rilievi fotografici**

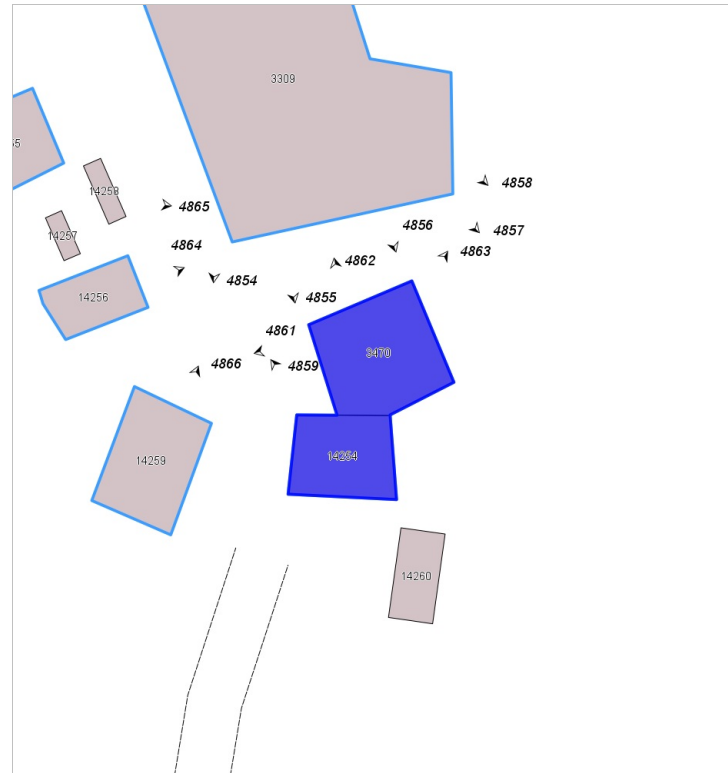


FOTO n° 4859 (edificio 4055)



FOTO n° 4861 (edificio 4055)



FOTO n° 4862 (edificio 4055)

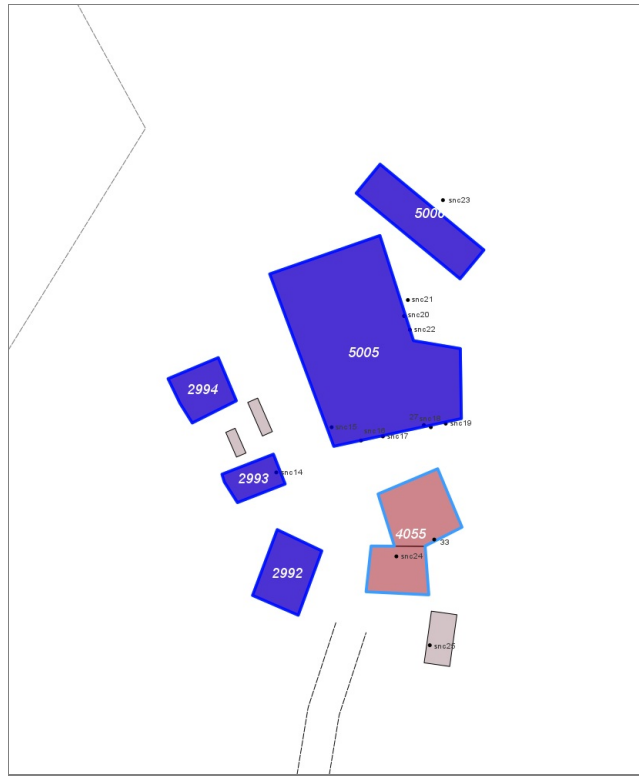
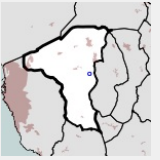


FOTO n° 4863 (edificio 4055)



**Edifici associati alla Scheda:**

ID 2992 | ID 2993 | ID 2994 | ID 5005 | ID 5006



**Informazioni sulla Scheda**

- **Data rilevazione** 12/05/2022
- **Ambito** rurale
- **Località** Le Panzane
- **Denominazione C.** Sogliole
- **Tipologia insediativa** casa colonica/aggregato di case coloniche

**Informazioni sull'Edificio 2992**

**Unità volumetriche dell'Edificio 2992**

N°	Foglio	Particella	Superficie coperta CTR (m <sup>2</sup> )	N° piani	Piani interrati	Mansarda
14259	72	161	54.25			

**Funzioni d'uso**

- **Usò prevalente:**
- **Usi standard:** residenziale
- **Usi presenti:** altro

**Tipologia edilizia**

**annesso (generico)**

**Informazioni sull'Edificio 2993**

**Unità volumetriche dell'Edificio 2993**

N°	Foglio	Particella	Superficie coperta CTR (m <sup>2</sup> )	N° piani	Piani interrati	Mansarda
14256	72	161	27.35			

**Funzioni d'uso**

- **Usò prevalente:**
- **Usi standard:** residenziale
- **Usi presenti:** altro

**Tipologia edilizia**

**annesso (generico)**

**Informazioni sull'Edificio 2994**

**Unità volumetriche dell'Edificio 2994**

N°	Foglio	Particella	Superficie coperta CTR (m <sup>2</sup> )	N° piani	Piani interrati	Mansarda
14255	72	161	40.36			

**Funzioni d'uso**

**Tipologia edilizia**

- **Usi prevalente:** annesso (generico)
- **Usi standard:** residenziale
- **Usi presenti:** altro

## Informazioni sull'Edificio 5005

### Unità volumetriche dell'Edificio 5005

N°	Foglio	Particella	Superficie coperta CTR (m²)	N° piani	Piani interrati	Mansarda
3309	72	67	379.21			

### Funzioni d'uso

- **Usi prevalente:** residenziale
- **Usi standard:**
- **Usi presenti:** residenza

### Tipologia edilizia

**casa isolata su lotto**

## Informazioni sull'Edificio 5006

### Unità volumetriche dell'Edificio 5006

N°	Foglio	Particella	Superficie coperta CTR (m²)	N° piani	Piani interrati	Mansarda
14261	72	67	79.81			

### Funzioni d'uso

- **Usi prevalente:**
- **Usi standard:** residenziale
- **Usi presenti:** residenza

### Tipologia edilizia

**annesso (generico)**

## Rilievi fotografici

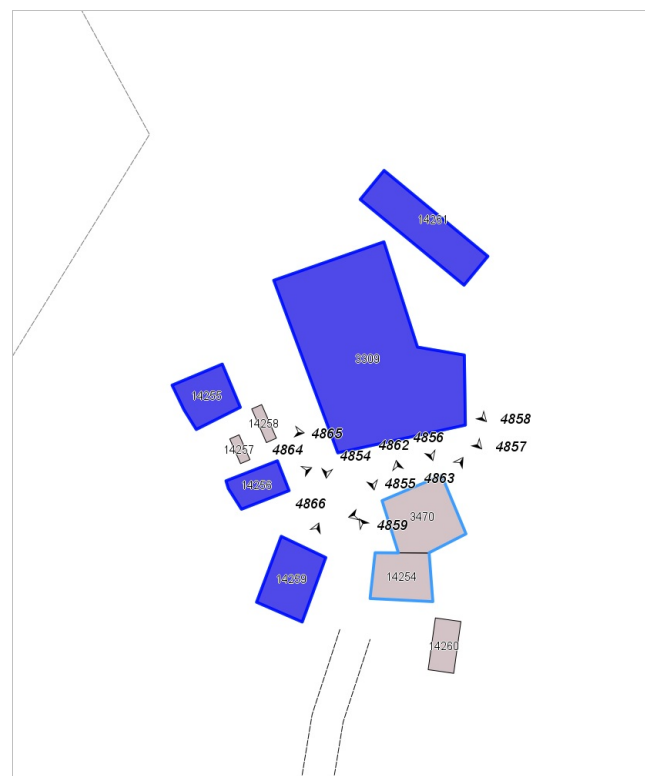


FOTO n° 4866 (edificio 2992)



FOTO n° 4864 (edificio 2993)



FOTO n° 4865 (edificio 2994)



FOTO n° 4854 (edificio 5005)



FOTO n° 3364 (edificio 5005)



FOTO n° 3365 (edificio 5005)



FOTO n° 4855 (edificio 5005)



FOTO n° 4856 (edificio 5005)



FOTO n° 4857 (edificio 5005)

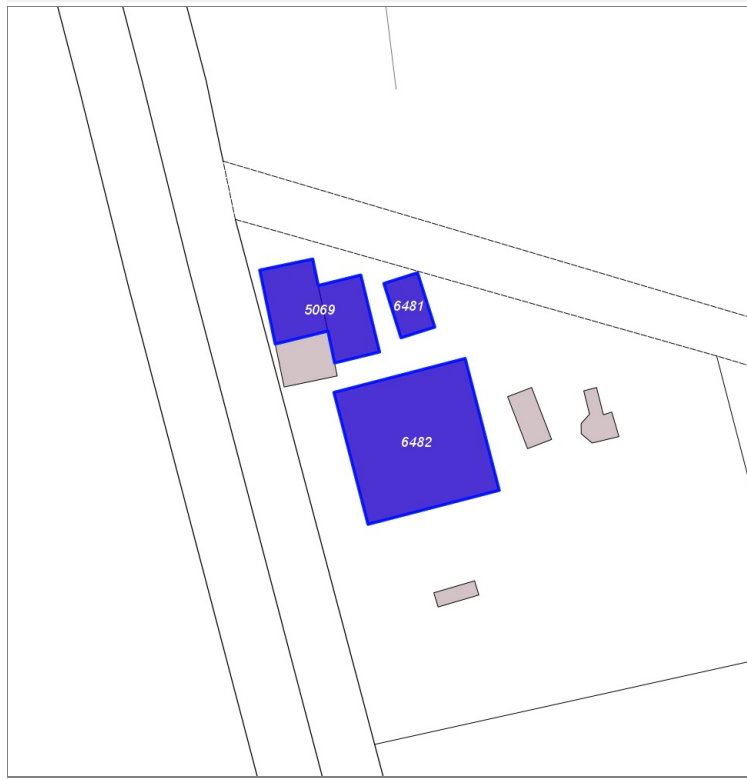
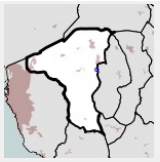


FOTO n° 4858 (edificio 5005)



## Edifici associati alla Scheda:

ID 5069 | ID 6481 | ID 6482



## Informazioni sulla Scheda

- **Data rilevazione** 12/05/2022
- **Ambito** rurale
- **Località** Collesalvetti
- **Tipologia insediativa** edificio isolato su lotto

## Informazioni sull'Edificio 5069

### Unità volumetriche dell'Edificio 5069

N°	Foglio	Particella	Superficie coperta CTR (m <sup>2</sup> )	N° piani	Piani interrati	Mansarda
1710	67	33	25.52			
14526	67	33	22.54			

### Funzioni d'uso

- **Usò prevalente:**
- **Usi standard:**
- **Usi presenti:** servizi

## Informazioni sull'Edificio 6481

### Unità volumetriche dell'Edificio 6481

N°	Foglio	Particella	Superficie coperta CTR (m <sup>2</sup> )	N° piani	Piani interrati	Mansarda
14523	67	25	12.76			

### Funzioni d'uso

- **Usò prevalente:**
- **Usi standard:**
- **Usi presenti:** servizi

## Informazioni sull'Edificio 6482

### Unità volumetriche dell'Edificio 6482

N°	Foglio	Particella	Superficie coperta CTR (m <sup>2</sup> )	N° piani	Piani interrati	Mansarda
1709	67	25	116.62			

### Funzioni d'uso

Tipologia edilizia

- **Usi prevalente:** edificio specialistico (generico)
- **Usi standard:**
- **Usi presenti:** servizi

## Rilievi fotografici

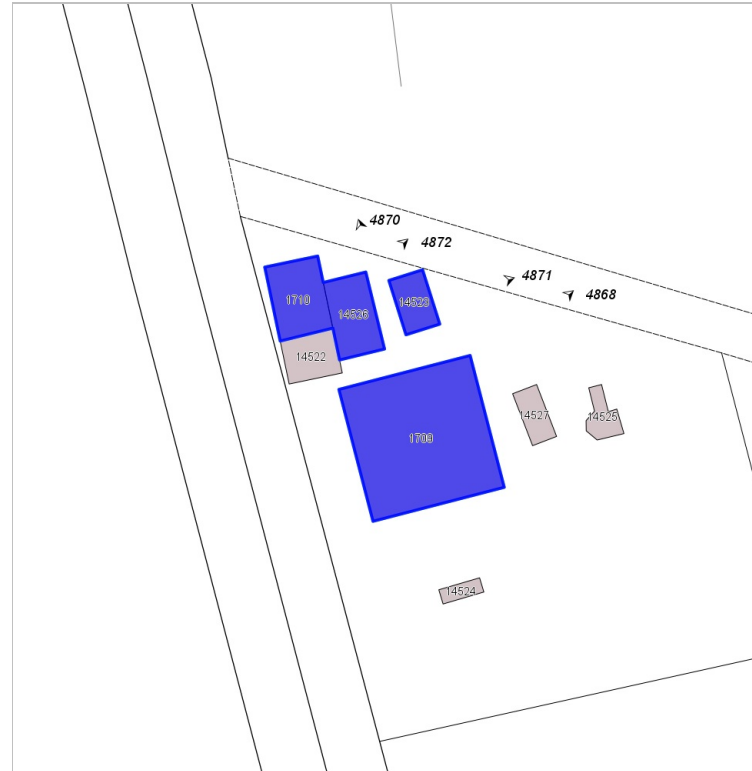


FOTO n° 4872 (edificio 5069)



FOTO n° 4871 (edificio 6481)



FOTO n° 4868 (edificio 6482)



FOTO n° 3348 (edificio 6482)



FOTO n° 3349 (edificio 6482)



FOTO n° 4869 (edificio 6482)

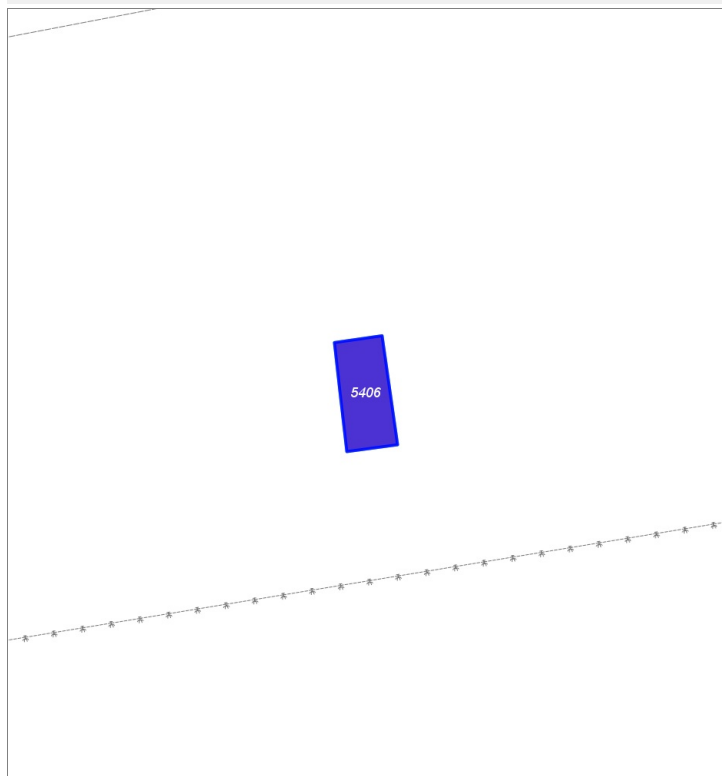
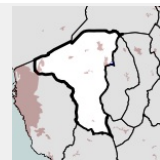


FOTO n° 4870 (edificio 6482)



**Edifici associati alla Scheda:**

ID 5406



**Informazioni sulla Scheda**

- **Data rilevazione** 12/05/2022
- **Ambito** rurale
- **Località** Collesalvetti
- **Tipologia insediativa** edificio isolato su lotto

**Informazioni sull'Edificio 5406**

**Unità volumetriche dell'Edificio 5406**

N°	Foglio	Particella	Superficie coperta CTR (m <sup>2</sup> )	N° piani	Piani interrati	Mansarda
12555	54	319	20.52			

**Funzioni d'uso**

- **Usò prevalente:**
- **Usi standard:** agricolo
- **Usi presenti:** altro

**Tipologia edilizia**

**casa isolata su lotto**

**Rilievi fotografici**




FOTO n° 4873 (edificio 5406)

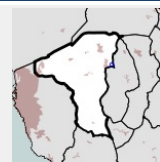


FOTO n° 4874 (edificio 5406)



**Edifici associati alla Scheda:**

ID 3191 | ID 3192 | ID 3193 | ID 3194



**Informazioni sulla Scheda**

- **Data rilevazione** 12/05/2022
- **Ambito** rurale
- **Località** Collesalvetti
- **Denominazione** P. Vallibranci
- **Tipologia insediativa** edificio isolato su lotto

**Informazioni sull'Edificio 3191**

**Unità volumetriche dell'Edificio 3191**

N°	Foglio	Particella	Superficie coperta CTR (m <sup>2</sup> )	N° piani	Piani interrati	Mansarda
12566	54	85	106.57			

**Funzioni d'uso**

- **Usò prevalente:**
- **Usi standard:**
- **Usi presenti:** residenza produttivo agricolo

**Informazioni sull'Edificio 3192**

**Unità volumetriche dell'Edificio 3192**

N°	Foglio	Particella	Superficie coperta CTR (m <sup>2</sup> )	N° piani	Piani interrati	Mansarda
12569	54	85	83.35			

**Funzioni d'uso**

- **Usò prevalente:**
- **Usi standard:**
- **Usi presenti:** residenza produttivo agricolo

**Informazioni sull'Edificio 3193**

**Unità volumetriche dell'Edificio 3193**

N°	Foglio	Particella	Superficie coperta CTR (m <sup>2</sup> )	N° piani	Piani interrati	Mansarda
5269	54	85	333.64			
12570	54	85	16.55			

#### Funzioni d'uso

- **Usi prevalente:**
- **Usi standard:**
- **Usi presenti:** residenza produttivo agricolo

### Informazioni sull'Edificio 3194

#### Unità volumetriche dell'Edificio 3194

N°	Foglio	Particella	Superficie coperta CTR (m <sup>2</sup> )	N° piani	Piani interrati	Mansarda
3452	54	85	111.21			

#### Funzioni d'uso

- **Usi prevalente:**
- **Usi standard:**
- **Usi presenti:** residenza produttivo agricolo

### Rilievi fotografici

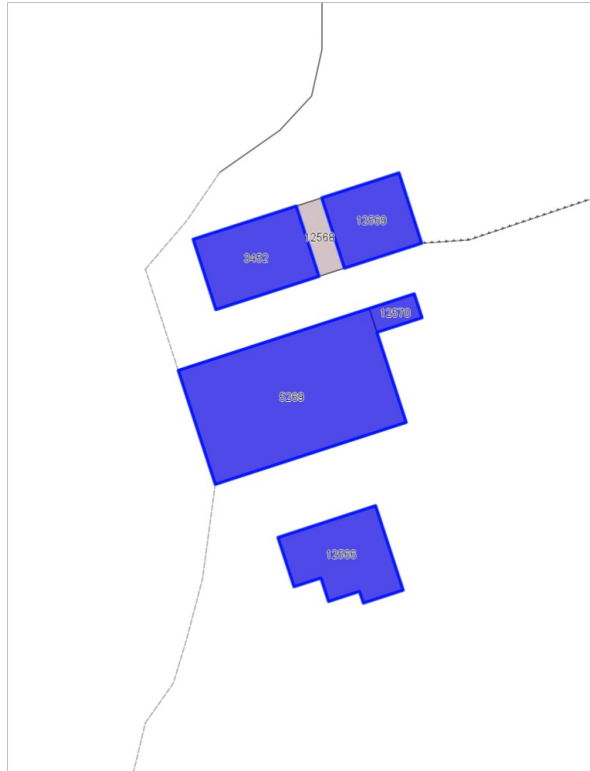


FOTO n° 4875 (edificio 3193)



FOTO n° 3771 (edificio 3193)



FOTO n° 4876 (edificio 3193)

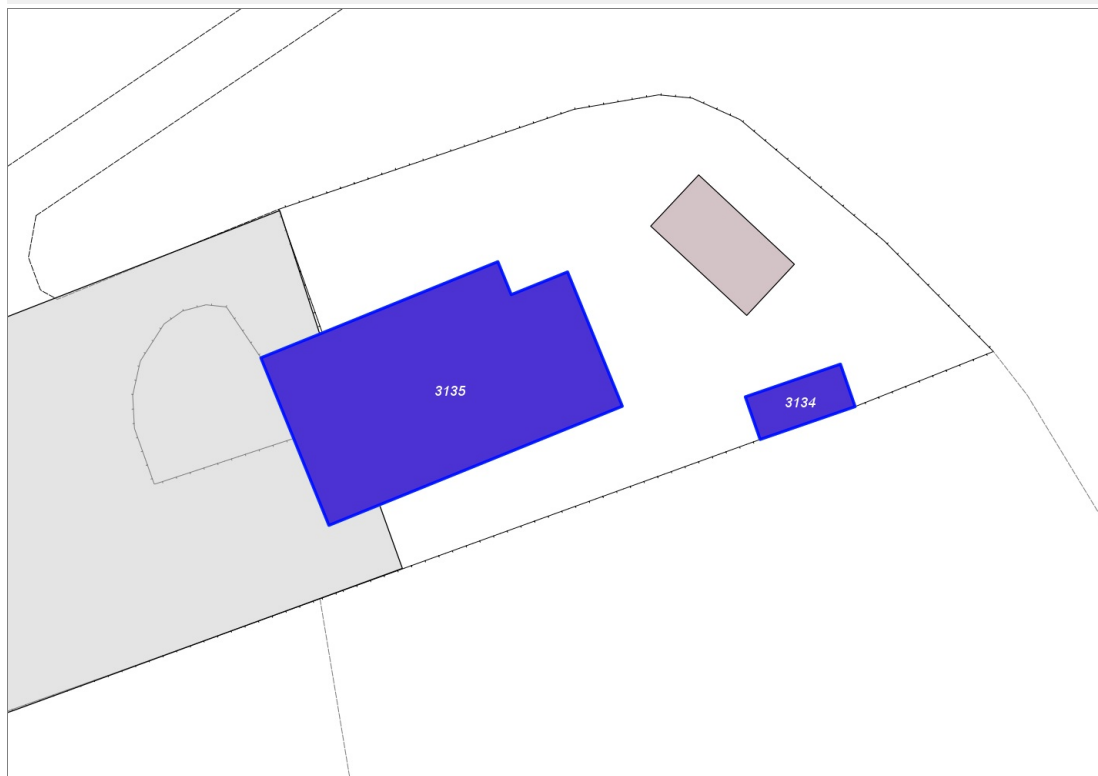
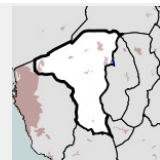


FOTO n° 4877 (edificio 3193)



Edifici associati alla Scheda:

ID 3134 | ID 3135



Informazioni sulla Scheda

- **Data rilevazione** 12/05/2022
- **Ambito** rurale
- **Località** Collesalvetti
- **Denominazione** Azienda Agricola L'Istrice
- **Tipologia insediativa** edificio isolato su lotto

Informazioni sull'Edificio 3134

Unità volumetriche dell'Edificio 3134

N°	Foglio	Particella	Superficie coperta CTR (m²)	N° piani	Piani interrati	Mansarda
3453	54	320	28.31			

Funzioni d'uso

- **Usò prevalente:**
- **Usi standard:** strutture ricettive
- **Usi presenti:** residenza produttivo agricolo

Tipologia edilizia

annesso (generico)

Informazioni sull'Edificio 3135

Unità volumetriche dell'Edificio 3135

N°	Foglio	Particella	Superficie coperta CTR (m²)	N° piani	Piani interrati	Mansarda
3454	54	320	344.54			

Funzioni d'uso

- **Usò prevalente:** residenziale
- **Usi standard:** strutture ricettive
- **Usi presenti:** residenza produttivo agricolo

Tipologia edilizia

casa isolata su lotto di matrice rurale

Rilievi fotografici

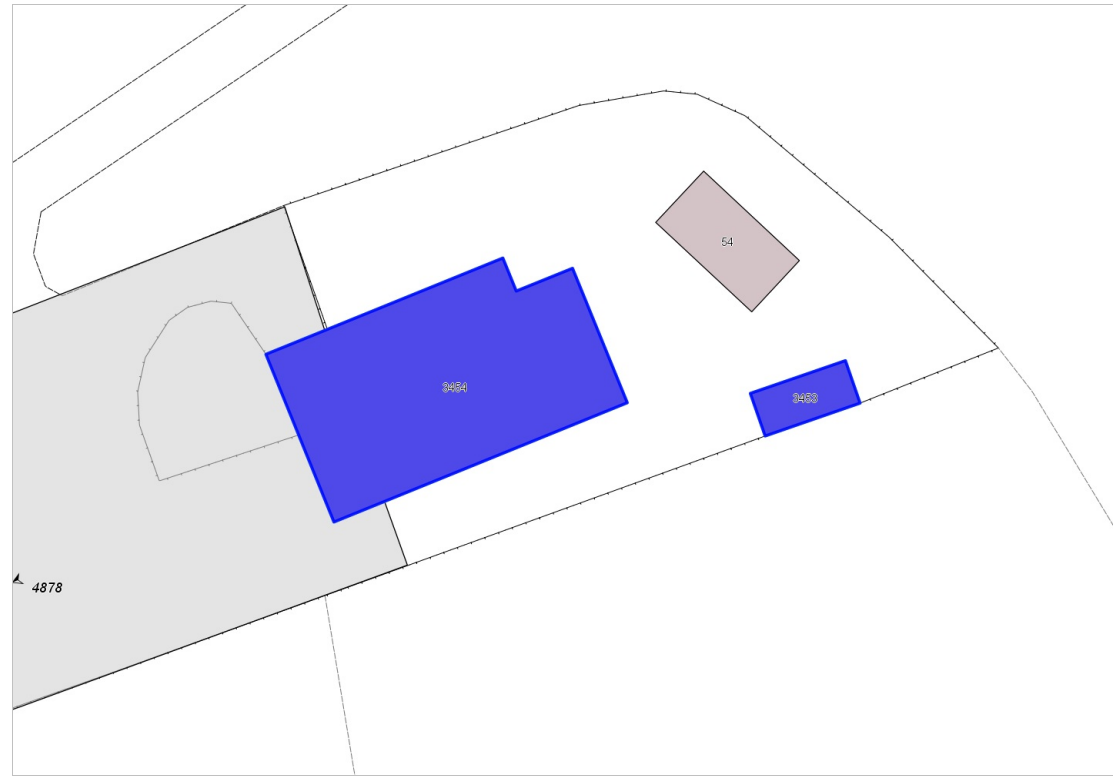


FOTO n° 4878 (edificio 3135)


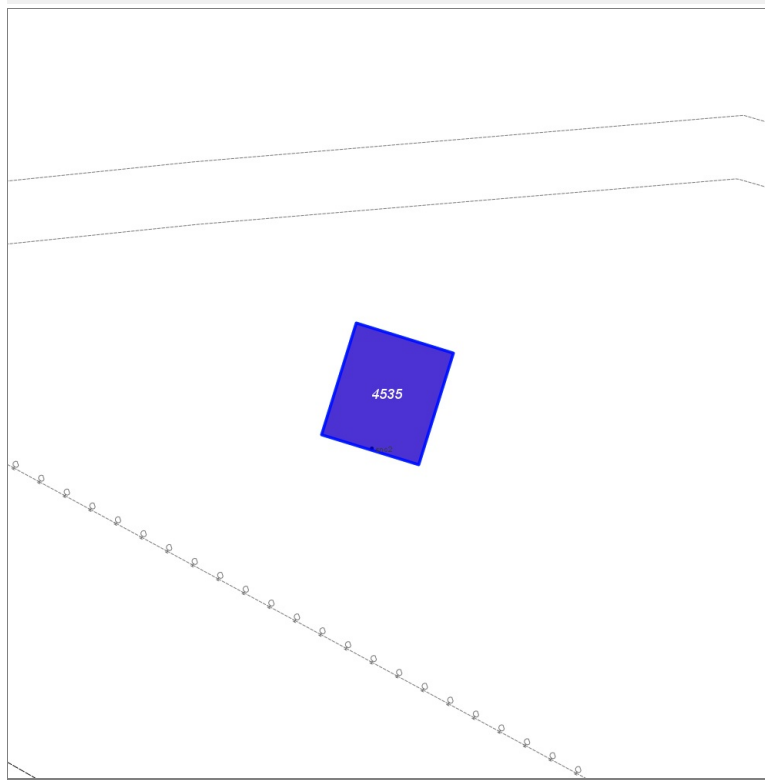
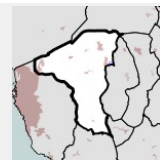


FOTO n° 3770 (edificio 3135)



## Edifici associati alla Scheda:

ID 4535



## Informazioni sulla Scheda

- **Data rilevazione** 13/05/2022
- **Non rilevabile:** non accessibile da strada pubblica
- **Ambito** rurale
- **Località** Collesalveti
- **Tipologia insediativa** edificio isolato su lotto

## Informazioni sull'Edificio 4535

### Unità volumetriche dell'Edificio 4535

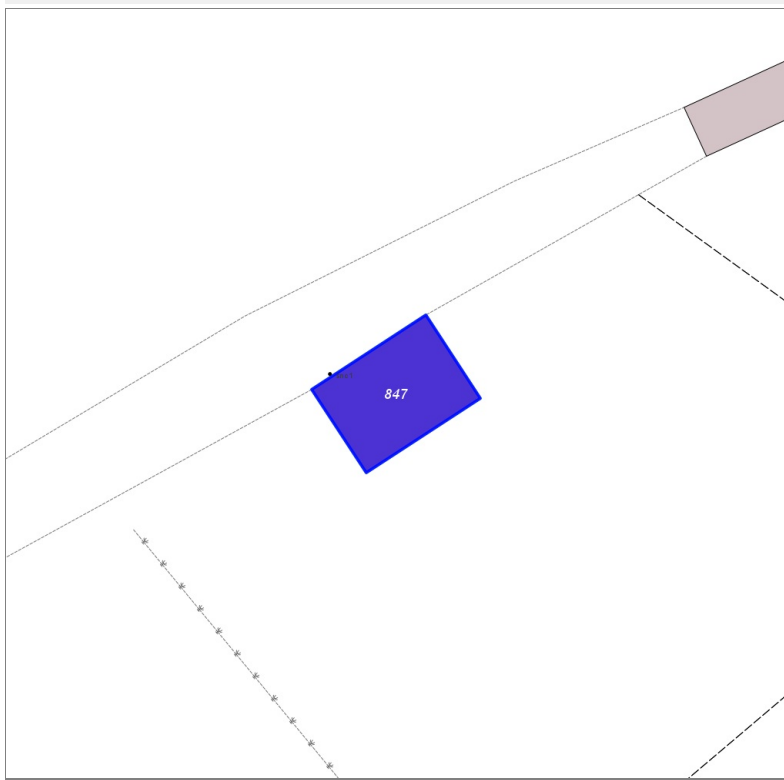
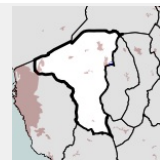
N°	Foglio	Particella	Superficie coperta CTR (m <sup>2</sup> )	N° piani	Piani interrati	Mansarda
3516	54	304	48.34			

### Funzioni d'uso

- **Usò prevalente:**
- **Usi standard:**
- **Usi presenti:** altro

## Edifici associati alla Scheda:

ID 847



## Informazioni sulla Scheda

- **Data rilevazione** 13/05/2022
- **Ambito** rurale
- **Località** Collesalvetti
- **Tipologia insediativa** edificio isolato su lotto

## Informazioni sull'Edificio 847

## Unità volumetriche dell'Edificio 847

N°	Foglio	Particella	Superficie coperta CTR (m <sup>2</sup> )	N° piani	Piani interrati	Mansarda
823	54	302	58.1			

## Funzioni d'uso

- **Usò prevalente:**
- **Usi standard:** residenziale
- **Usi presenti:** altro

## Tipologia edilizia

casa isolata su lotto

## Rilievi fotografici



FOTO n° 4879 (edificio 847)

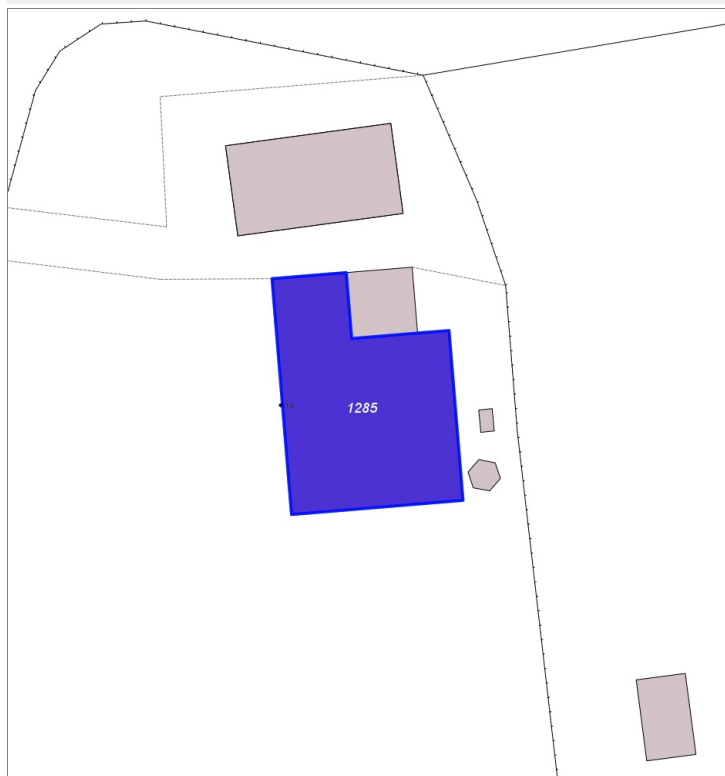
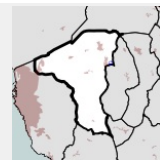


FOTO n° 4880 (edificio 847)



## Edifici associati alla Scheda:

ID 1285

**Informazioni sulla Scheda**

- **Data rilevazione** 13/05/2022
- **Ambito** rurale
- **Località** Collesalvetti
- **Tipologia insediativa** edificio isolato su lotto

**Informazioni sull'Edificio 1285****Unità volumetriche dell'Edificio 1285**

N°	Foglio	Particella	Superficie coperta CTR (m <sup>2</sup> )	N° piani	Piani interrati	Mansarda
829	54	70	197.08			

**Funzioni d'uso**

- **Usò prevalente:**
- **Usi standard:** residenziale
- **Usi presenti:** residenza

**Tipologia edilizia**

casa isolata su lotto

**Rilievi fotografici**

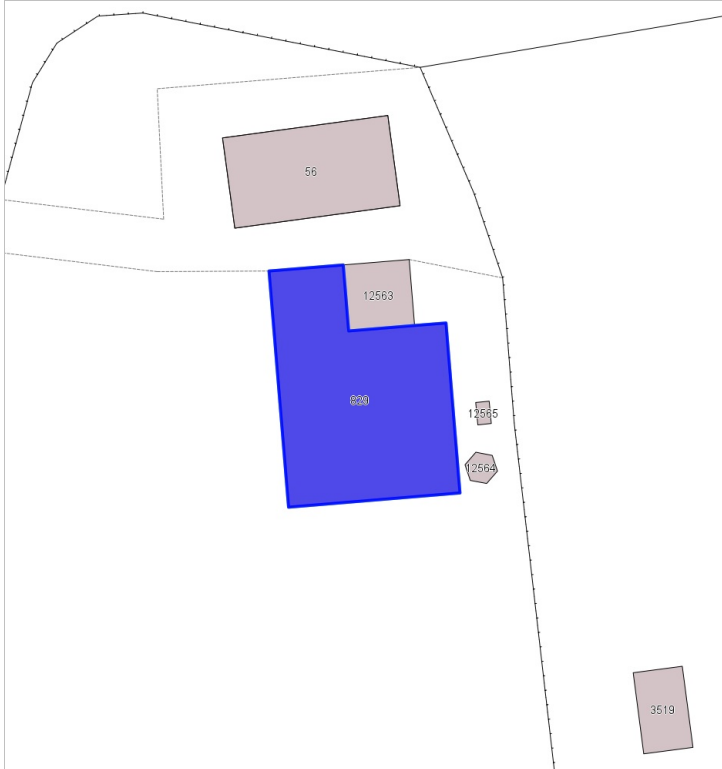


FOTO n° 3765 (edificio 1285)



FOTO n° 4882 (edificio 1285)



FOTO n° 4881 (edificio 1285)

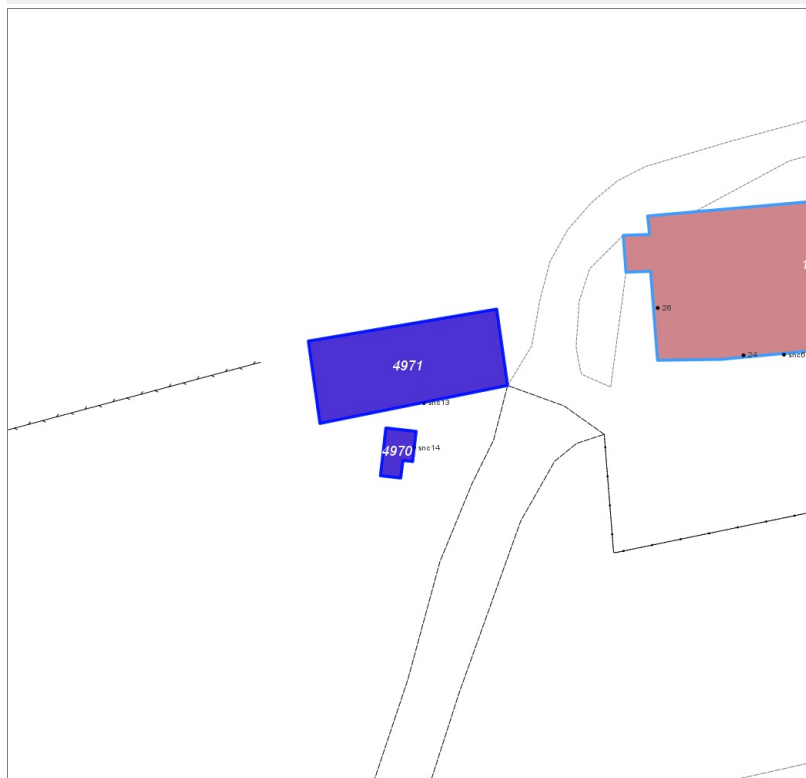
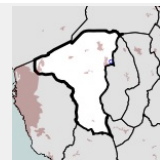


FOTO n° 4883 (edificio 1285)



## Edifici associati alla Scheda:

ID 4970 | ID 4971



## Informazioni sulla Scheda

- **Data rilevazione** 13/05/2022
- **Ambito** rurale
- **Località** Collesalvetti
- **Tipologia insediativa** edificio isolato su lotto

## Informazioni sull'Edificio 4970

### Unità volumetriche dell'Edificio 4970

N°	Foglio	Particella	Superficie coperta CTR (m <sup>2</sup> )	N° piani	Piani interrati	Mansarda
12572	54	286	5.73			

### Funzioni d'uso

- **Usò prevalente:**
- **Usi standard:** residenziale
- **Usi presenti:** altro

### Tipologia edilizia

annesso (generico)

## Informazioni sull'Edificio 4971

### Unità volumetriche dell'Edificio 4971

N°	Foglio	Particella	Superficie coperta CTR (m <sup>2</sup> )	N° piani	Piani interrati	Mansarda
5474	54	286	67.98			

### Funzioni d'uso

- **Usò prevalente:**
- **Usi standard:** residenziale
- **Usi presenti:** altro

### Tipologia edilizia

casa isolata su lotto di matrice rurale

## Rilievi fotografici

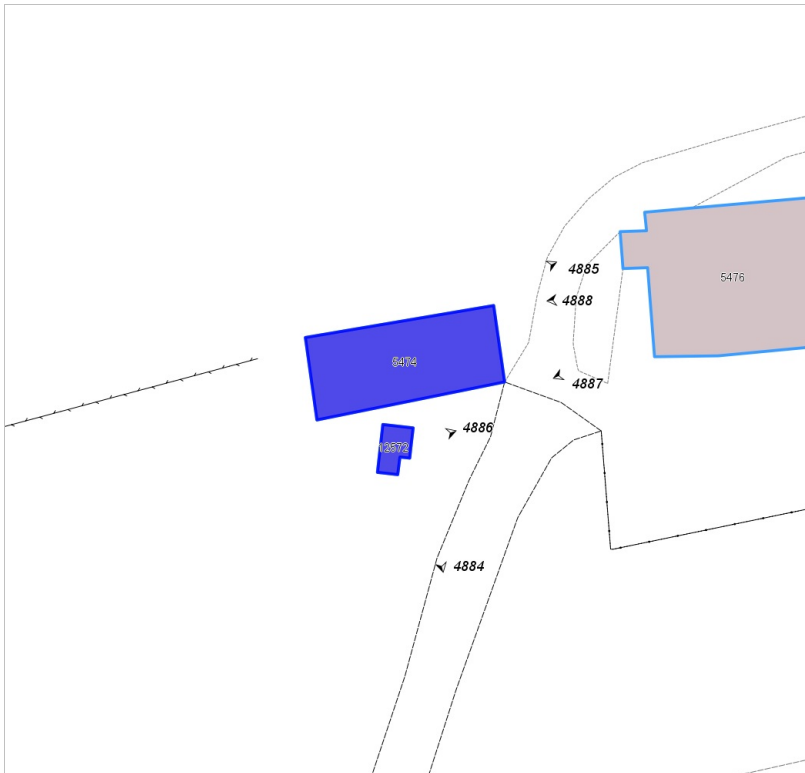


FOTO n° 4886 (edificio 4970)



FOTO n° 4884 (edificio 4971)

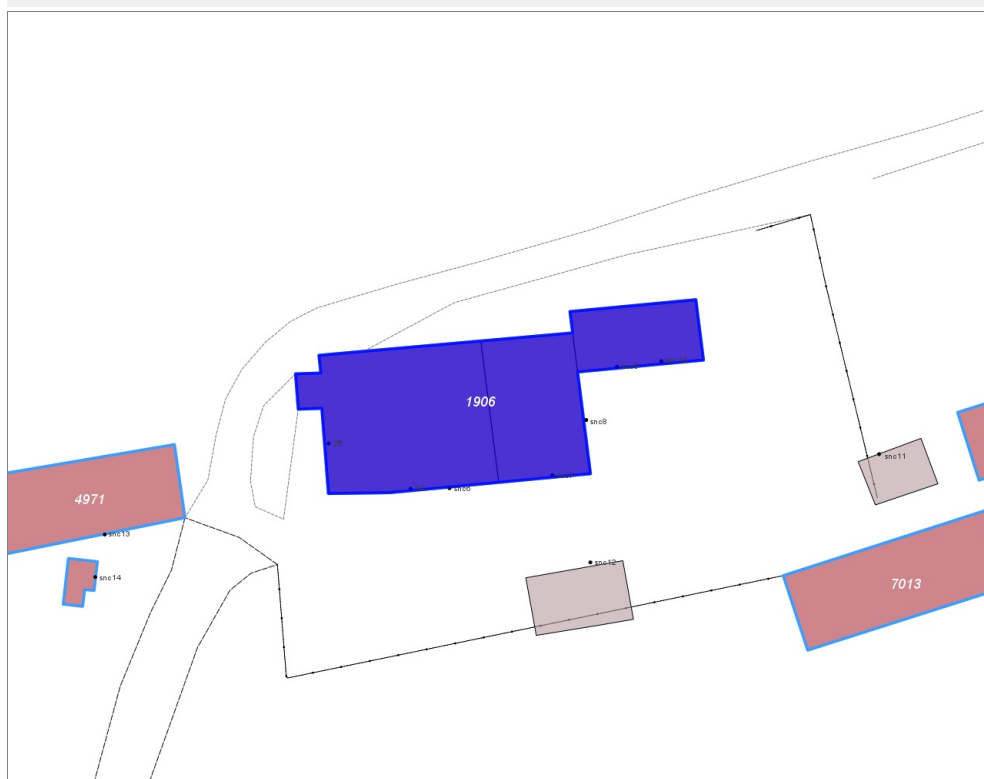
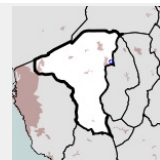


FOTO n° 4885 (edificio 4971)



Edifici associati alla Scheda:

ID 1906



**Informazioni sulla Scheda**

- **Data rilevazione** 13/05/2022
- **Ambito** rurale
- **Località** Collesalveti
- **Tipologia insediativa** casa colonica/aggregato di case coloniche

**Informazioni sull'Edificio 1906**

**Unità volumetriche dell'Edificio 1906**

N°	Foglio	Particella	Superficie coperta CTR (m <sup>2</sup> )	N° piani	Piani interrati	Mansarda
5476	54	52	118.88			
12571	54	275	63.46			
12575	54	275	37.25			

**Funzioni d'uso**

- **Usò prevalente:**
- **Usi standard:** residenziale
- **Usi presenti:** residenza

**Tipologia edilizia**

**casa isolata su lotto di matrice rurale**

**Rilievi fotografici**



FOTO n° 4887 (edificio 1906)



FOTO n° 3772 (edificio 1906)



FOTO n° 4888 (edificio 1906)



FOTO n° 4889 (edificio 1906)

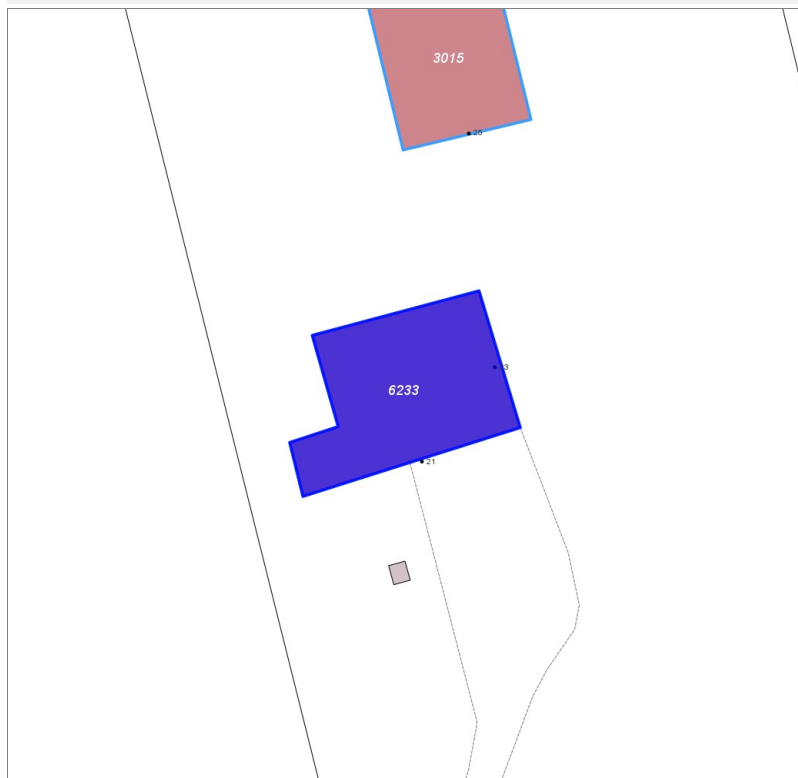
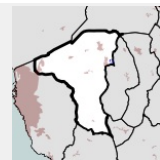


FOTO n° 4890 (edificio 1906)



## Edifici associati alla Scheda:

ID 6233



## Informazioni sulla Scheda

- **Data rilevazione** 13/05/2022
- **Ambito** rurale
- **Località** Collesalvetti
- **Tipologia insediativa** edificio isolato su lotto

## Informazioni sull'Edificio 6233

### Unità volumetriche dell'Edificio 6233

N°	Foglio	Particella	Superficie coperta CTR (m²)	N° piani	Piani interrati	Mansarda
3520	54	45	143.17			

### Funzioni d'uso

- **Usò prevalente:**
- **Usi standard:** residenziale
- **Usi presenti:** residenza

### Tipologia edilizia

**casa isolata su lotto di matrice rurale**

## Rilievi fotografici

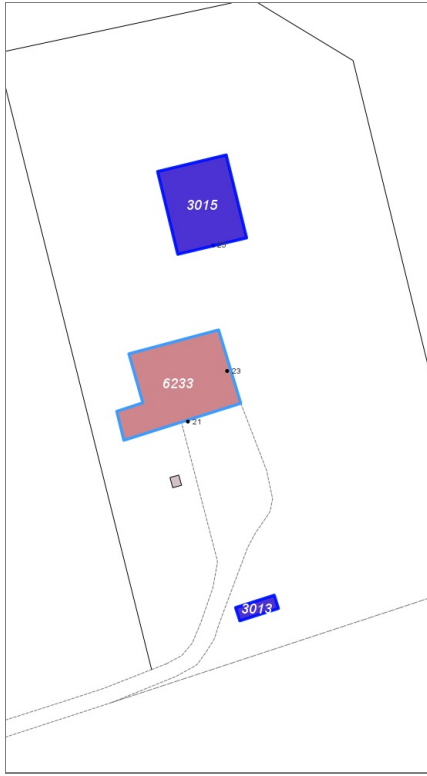
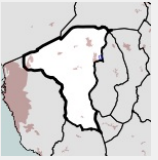


FOTO n° 4893 (edificio 6233)



## Edifici associati alla Scheda:

ID 3013 | ID 3015



## Informazioni sulla Scheda

- **Data rilevazione** 13/05/2022
- **Ambito** rurale
- **Località** Collesalvetti
- **Tipologia insediativa** edificio isolato su lotto
- **Note**  
l'edificio n 3015 non è rilevabile visto che la proprietà presenta un cancello chiuso e non vi è possibile avvicinarsi; inoltre dal sopralluogo è stato rilevato un altro edificio vicino all'edificio n 3013; ho inserito una foto dell'edificio

## Informazioni sull'Edificio 3013

## Unità volumetriche dell'Edificio 3013

N°	Foglio	Particella	Superficie coperta CTR (m <sup>2</sup> )	N° piani	Piani interrati	Mansarda
12578	54	43	9.8			

## Funzioni d'uso

- **Usò prevalente:**
- **Usi standard:** residenziale
- **Usi presenti:** residenza

**Tipologia edilizia**  
annesso (generico)

## Informazioni sull'Edificio 3015

## Unità volumetriche dell'Edificio 3015

N°	Foglio	Particella	Superficie coperta CTR (m <sup>2</sup> )	N° piani	Piani interrati	Mansarda
5027	54	43	105.13			

## Funzioni d'uso

- **Usò prevalente:**
- **Usi standard:**
- **Usi presenti:** residenza

## Rilievi fotografici



FOTO n° 4891 (edificio 3013)

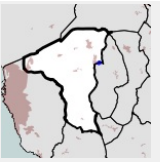


FOTO n° 4892 (edificio 3013)



**Edifici associati alla Scheda:**

ID 4473 | ID 4474 | ID 4475 | ID 4476



**Informazioni sulla Scheda**

- **Data rilevazione** 13/05/2022
- **Ambito** rurale
- **Località** Collesalvetti
- **Denominazione** Villa Carmignani
- **Tipologia insediativa** villa o villa/fattoria

**Informazioni sull'Edificio 4473**

**Unità volumetriche dell'Edificio 4473**

N°	Foglio	Particella	Superficie coperta CTR (m²)	N° piani	Piani interrati	Mansarda
5520	53	94	399.42			

**Funzioni d'uso**

- **Usò prevalente:** residenziale
- **Usi standard:**
- **Usi presenti:** residenza servizi

**Tipologia edilizia**  
villa

**Informazioni sull'Edificio 4474**

**Unità volumetriche dell'Edificio 4474**

N°	Foglio	Particella	Superficie coperta CTR (m²)	N° piani	Piani interrati	Mansarda
5528	53	94	163.93			

**Funzioni d'uso**

- **Usò prevalente:** residenziale
- **Usi standard:**
- **Usi presenti:** residenza servizi

**Tipologia edilizia**  
casa isolata su lotto

**Informazioni sull'Edificio 4475**

**Unità volumetriche dell'Edificio 4475**

N°	Foglio	Particella	Superficie coperta CTR (m²)	N° piani	Piani interrati	Mansarda
5531	53	94	24.61			

**Funzioni d'uso**

**Tipologia edilizia**

- **Usi prevalente:**
- **Usi standard:** residenziale
- **Usi presenti:** residenza servizi

annesso (generico)

## Informazioni sull'Edificio 4476

### Unità volumetriche dell'Edificio 4476

N°	Foglio	Particella	Superficie coperta CTR (m <sup>2</sup> )	N° piani	Piani interrati	Mansarda
813	53	94	180.28			
12544	53	94	24.24			

### Funzioni d'uso

- **Usi prevalente:** residenziale
- **Usi standard:**
- **Usi presenti:** residenza servizi

### Tipologia edilizia

casa isolata su lotto

## Rilievi fotografici



FOTO n° 3757 (edificio 4473)



FOTO n° 3758 (edificio 4473)



FOTO n° 3759 (edificio 4473)



FOTO n° 3760 (edificio 4474)



FOTO n° 3761 (edificio 4474)



FOTO n° 4894 (edificio 4476)

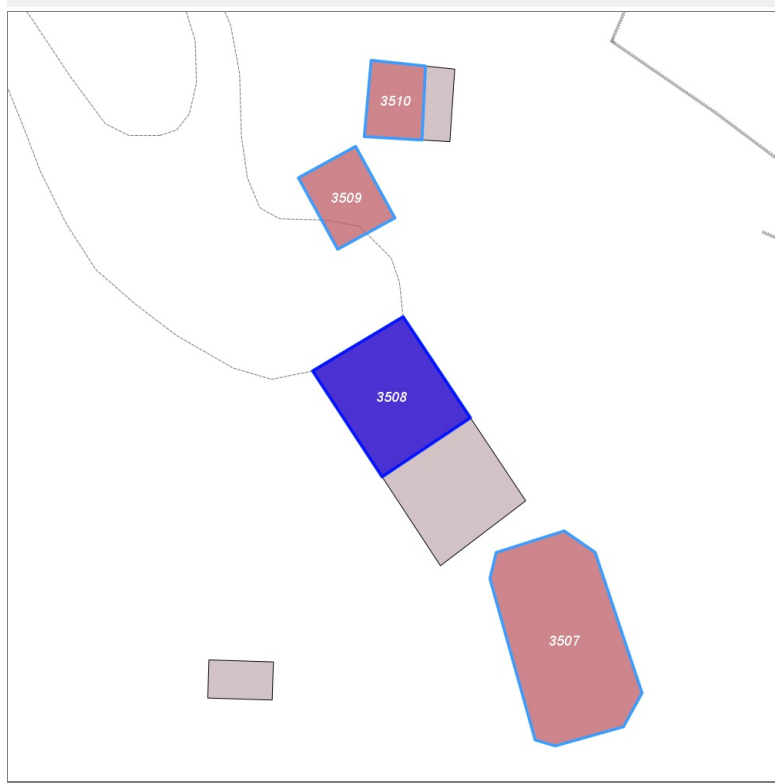
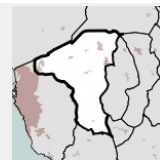


FOTO n° 3764 (edificio 4476)



## Edifici associati alla Scheda:

ID 3508



## Informazioni sulla Scheda

- **Data rilevazione** 13/05/2022
- **Ambito** urbano
- **Località** Collesalveti
- **Tipologia insediativa** non classificabile

## Informazioni sull'Edificio 3508

### Unità volumetriche dell'Edificio 3508

N°	Foglio	Particella	Superficie coperta CTR (m²)	N° piani	Piani interrati	Mansarda
6175	53	355	56.77			

### Funzioni d'uso

- **Usi prevalente:**
- **Usi standard:**
- **Usi presenti:** residenza

## Rilievi fotografici



FOTO n° 4895 (edificio 3508)

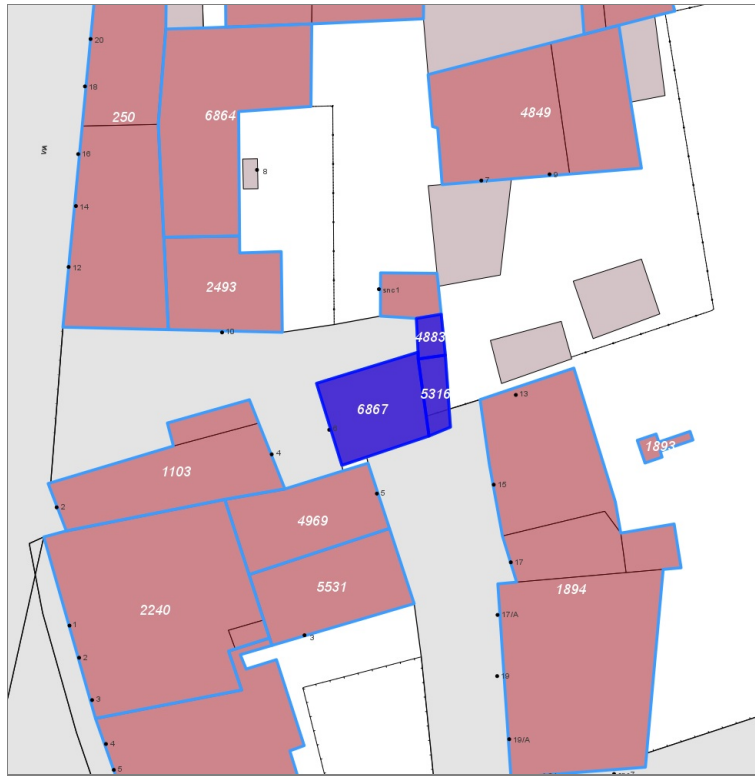
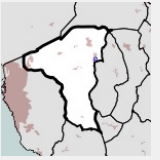


FOTO n° 4896 (edificio 3508)



## Edifici associati alla Scheda:

ID 4883 | ID 5316 | ID 6867



## Informazioni sulla Scheda

- **Data rilevazione** 13/05/2022
- **Ambito** urbano
- **Località** Collesalveti
- **Tipologia insediativa** edificio isolato su lotto

## Informazioni sull'Edificio 4883

### Unità volumetriche dell'Edificio 4883

N°	Foglio	Particella	Superficie coperta CTR (m²)	N° piani	Piani interrati	Mansarda
9371	52	248	4.49			

### Funzioni d'uso

- **Usò prevalente:**
- **Usi standard:** residenziale
- **Usi presenti:** residenza

### Tipologia edilizia

annesso (generico)

## Informazioni sull'Edificio 5316

### Unità volumetriche dell'Edificio 5316

N°	Foglio	Particella	Superficie coperta CTR (m²)	N° piani	Piani interrati	Mansarda
9372	52	257	7.82			

### Funzioni d'uso

- **Usò prevalente:**
- **Usi standard:** residenziale
- **Usi presenti:** residenza

### Tipologia edilizia

annesso (generico)

## Informazioni sull'Edificio 6867

### Unità volumetriche dell'Edificio 6867

N°	Foglio	Particella	Superficie coperta CTR (m²)	N° piani	Piani interrati	Mansarda
6341			35.01			

### Funzioni d'uso

- **Usò prevalente:**

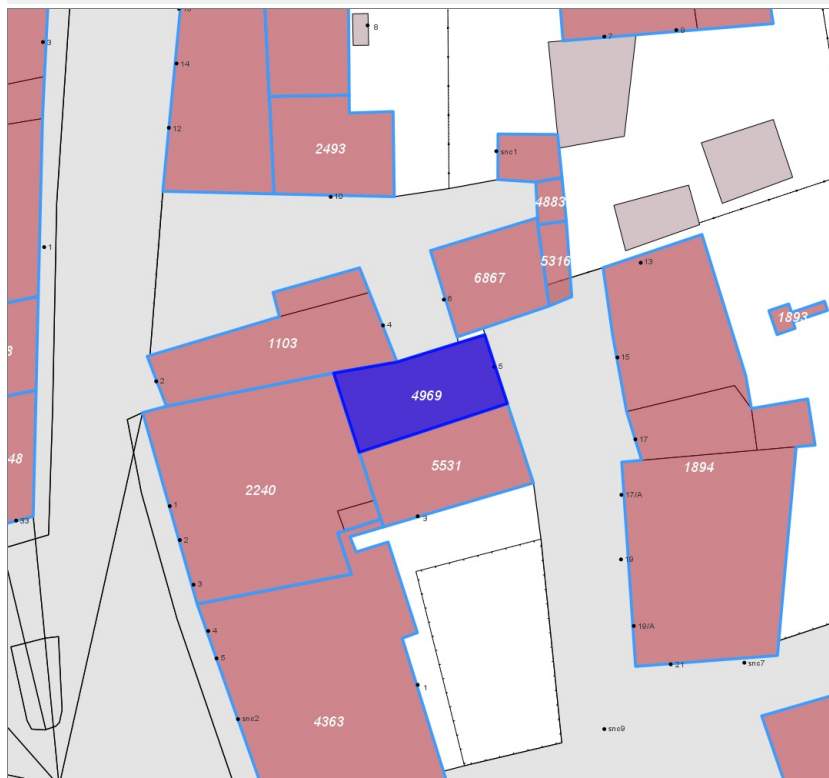
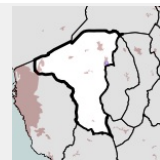
### Tipologia edilizia

casa isolata su lotto



**Edifici associati alla Scheda:**

ID 4969



**Informazioni sulla Scheda**

- **Data rilevazione** 13/05/2022
- **Ambito** urbano
- **Località** Collesalvetti
- **Tipologia insediativa** lineare lungo strada

**Informazioni sull'Edificio 4969**

**Unità volumetriche dell'Edificio 4969**

N°	Foglio	Particella	Superficie coperta CTR (m²)	N° piani	Piani interrati	Mansarda
9368	52	259	44.41			

**Funzioni d'uso**

- **Usò prevalente:**
- **Usi standard:** residenziale
- **Usi presenti:** residenza

**Tipologia edilizia**  
edificio a schiera

**Rilievi fotografici**

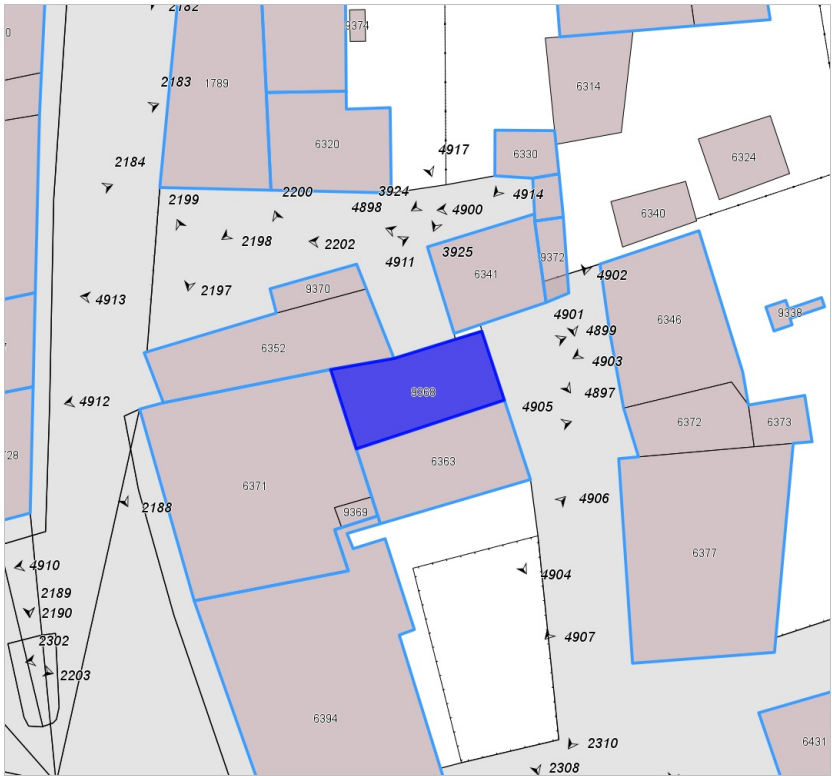
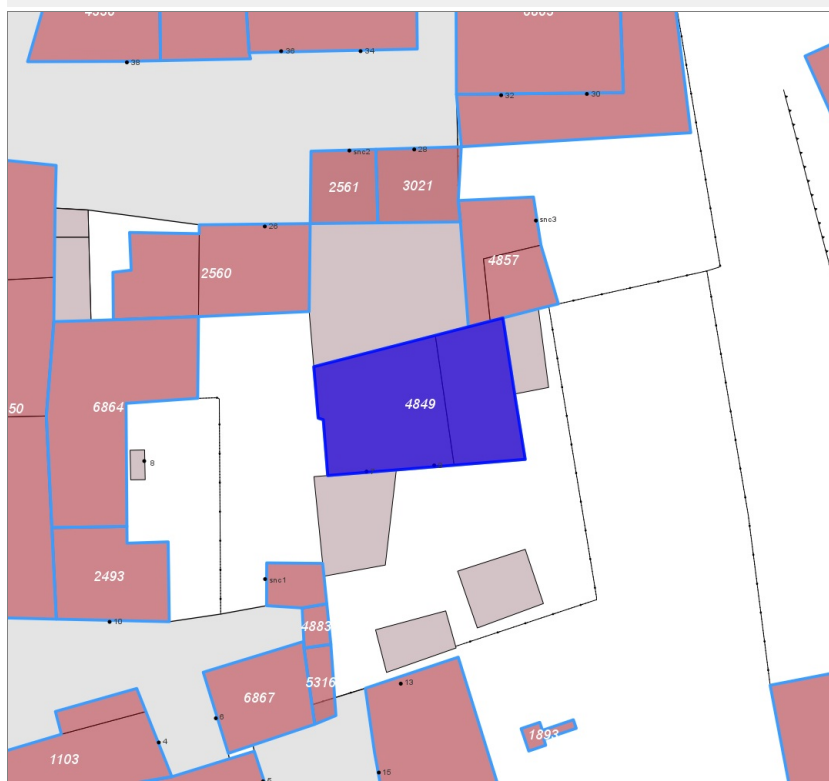
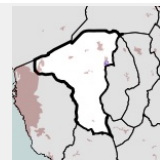


FOTO n° 4901 (edificio 4969)



**Edifici associati alla Scheda:**

ID 4849



**Informazioni sulla Scheda**

- **Data rilevazione** 13/05/2022
- **Ambito** urbano
- **Località** Collesalveti
- **Tipologia insediativa** edificio isolato su lotto

**Informazioni sull'Edificio 4849**

**Unità volumetriche dell'Edificio 4849**

N°	Foglio	Particella	Superficie coperta CTR (m²)	N° piani	Piani interrati	Mansarda
1778	52	252	41.23			
1781	52	252	64.75			

**Funzioni d'uso**

- **Usò prevalente:**
- **Usi standard:** industriale; residenziale
- **Usi presenti:** residenza artigianato

**Tipologia edilizia**

**casa isolata su lotto**

**Rilievi fotografici**

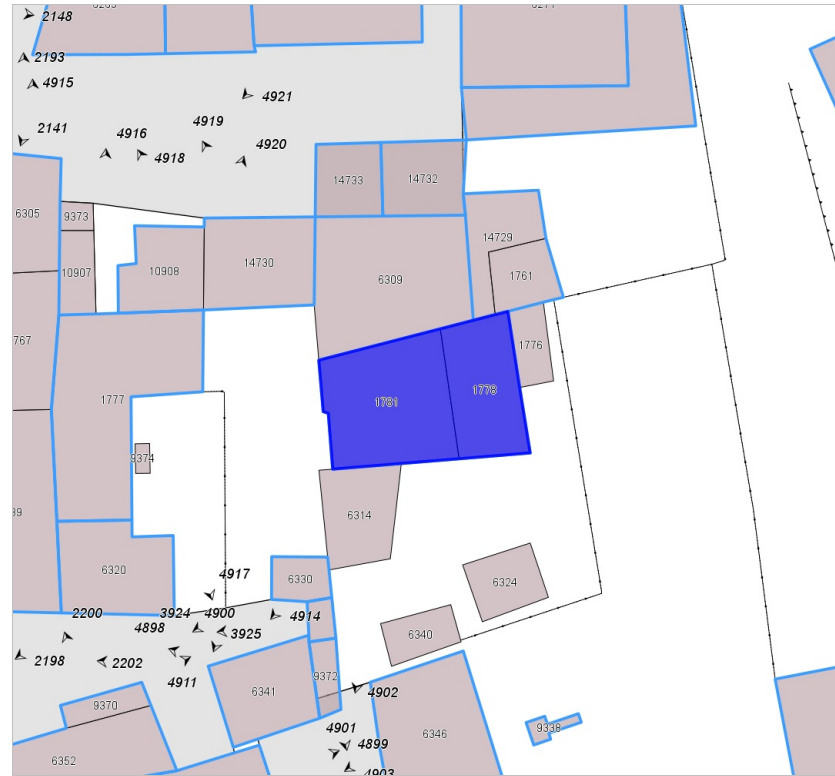


FOTO n° 4902 (edificio 4849)



FOTO n° 3924 (edificio 4849)



FOTO n° 3925 (edificio 4849)

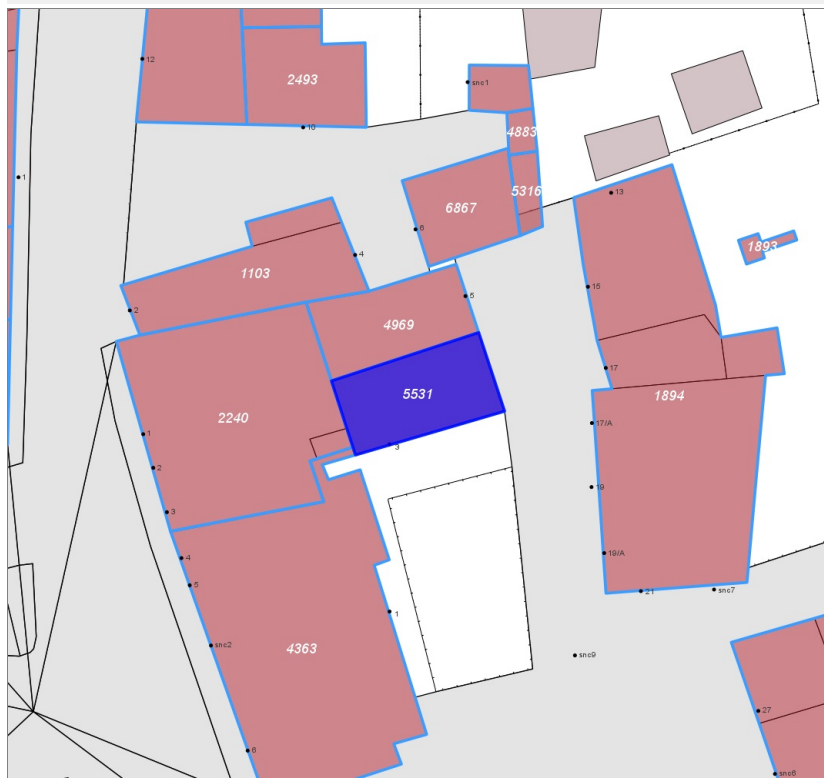
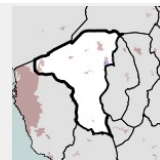


FOTO n° 4914 (edificio 4849)



Edifici associati alla Scheda:

ID 5531



Informazioni sulla Scheda

- Data rilevazione 20/05/2022
- Ambito urbano
- Località Collesalveti
- Tipologia insediativa lineare lungo strada

Informazioni sull'Edificio 5531

Unità volumetriche dell'Edificio 5531

N°	Foglio	Particella	Superficie coperta CTR (m²)	N° piani	Piani interrati	Mansarda
6363	52	260	47.74			

Funzioni d'uso

- **Usò prevalente:** residenziale
- **Usi standard:**
- **Usi presenti:** residenza

Tipologia edilizia

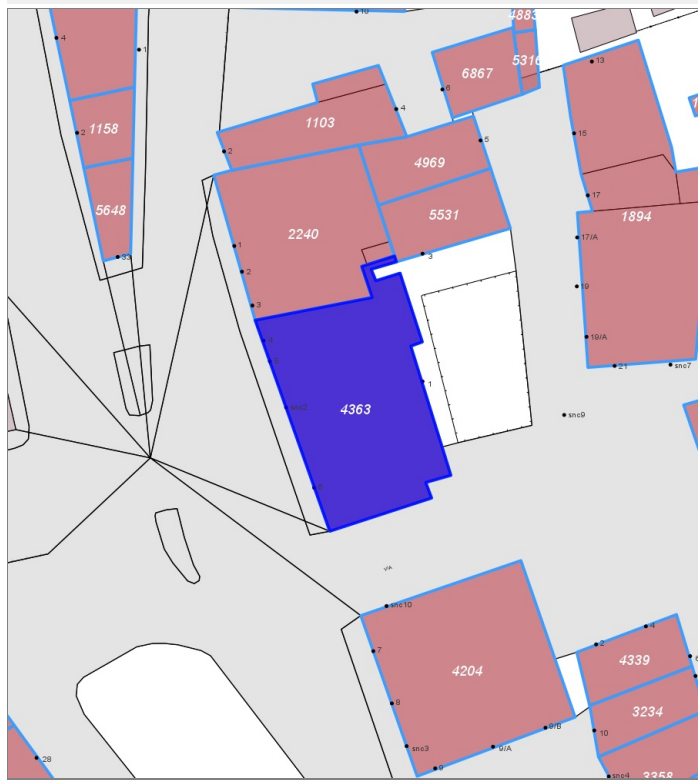
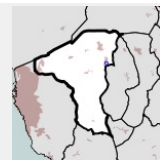
edificio a schiera

Rilievi fotografici



**Edifici associati alla Scheda:**

ID 4363



**Informazioni sulla Scheda**

- **Data rilevazione** 20/05/2022
- **Ambito** urbano
- **Località** Collesalvetti
- **Tipologia insediativa** lineare lungo strada

**Informazioni sull'Edificio 4363**

**Unità volumetriche dell'Edificio 4363**

N°	Foglio	Particella	Superficie coperta CTR (m²)	N° piani	Piani interrati	Mansarda
6394	52	261	199.74			

**Funzioni d'uso**

- **Usò prevalente:**
- **Usi standard:** servizio pubblico; residenziale
- **Usi presenti:** residenza uffici

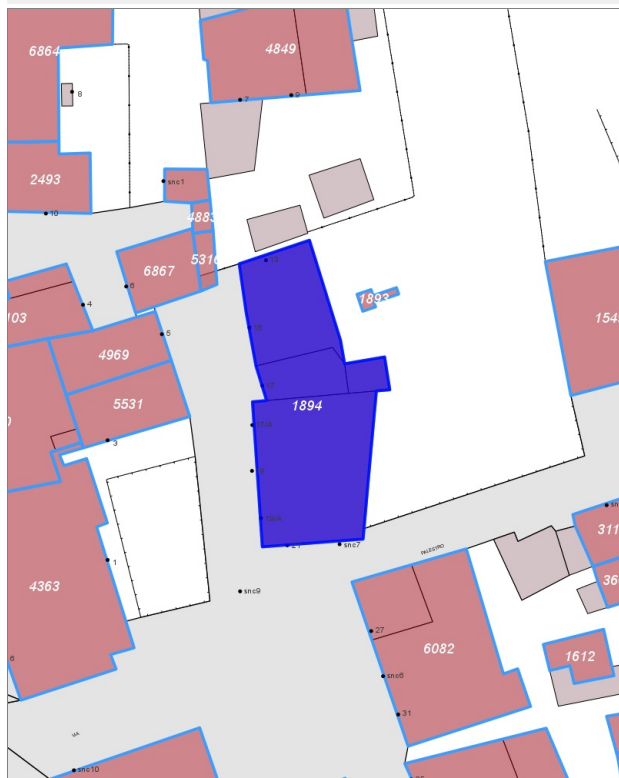
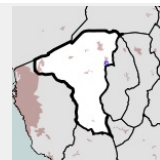
**Tipologia edilizia**  
edificio a schiera

**Rilievi fotografici**



**Edifici associati alla Scheda:**

ID 1894



**Informazioni sulla Scheda**

- **Data rilevazione** 20/05/2022
- **Ambito** urbano
- **Località** Collesalveti
- **Tipologia insediativa** lineare lungo strada

**Informazioni sull'Edificio 1894**

**Unità volumetriche dell'Edificio 1894**

N°	Foglio	Particella	Superficie coperta CTR (m²)	N° piani	Piani interrati	Mansarda
6346	52	978	65.72			
6372	52	978	26.26			
6373	52	978	9.66			
6377	52	978	123.14			

**Funzioni d'uso**

- **Usò prevalente:** residenziale
- **Usi standard:**
- **Usi presenti:** residenza commercio

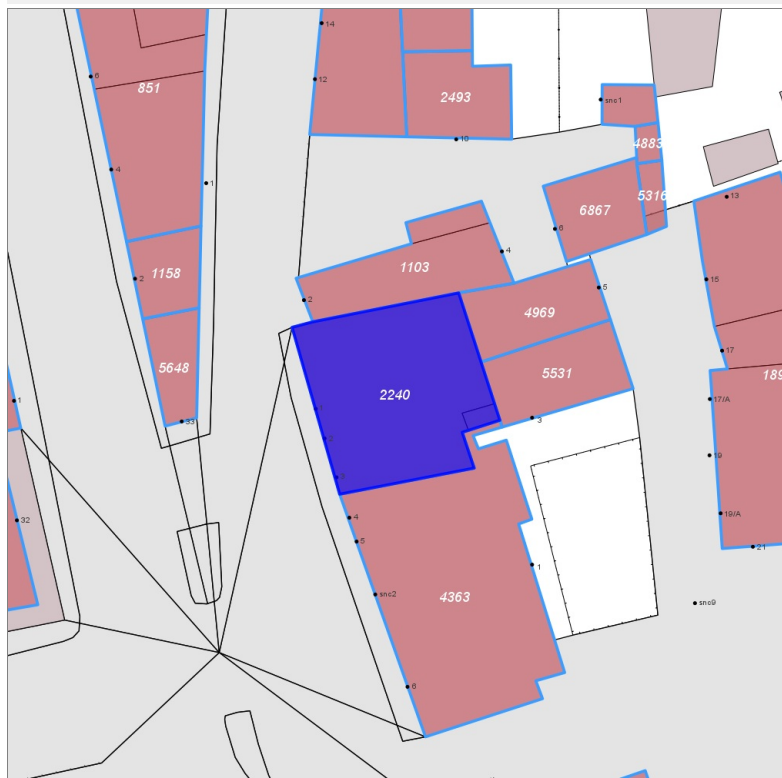
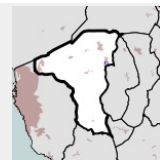
**Tipologia edilizia**  
edificio a schiera

**Rilievi fotografici**



**Edifici associati alla Scheda:**

ID 2240



**Informazioni sulla Scheda**

- **Data rilevazione** 20/05/2022
- **Ambito** urbano
- **Località** Collesalvetti
- **Tipologia insediativa** lineare lungo strada

**Informazioni sull'Edificio 2240**

**Unità volumetriche dell'Edificio 2240**

N°	Foglio	Particella	Superficie coperta CTR (m²)	N° piani	Piani interrati	Mansarda
6371			139.4			
9369	52	258	2.96			

**Funzioni d'uso**

- **Usi prevalente:**
- **Usi standard:** residenziale
- **Usi presenti:** residenza commercio

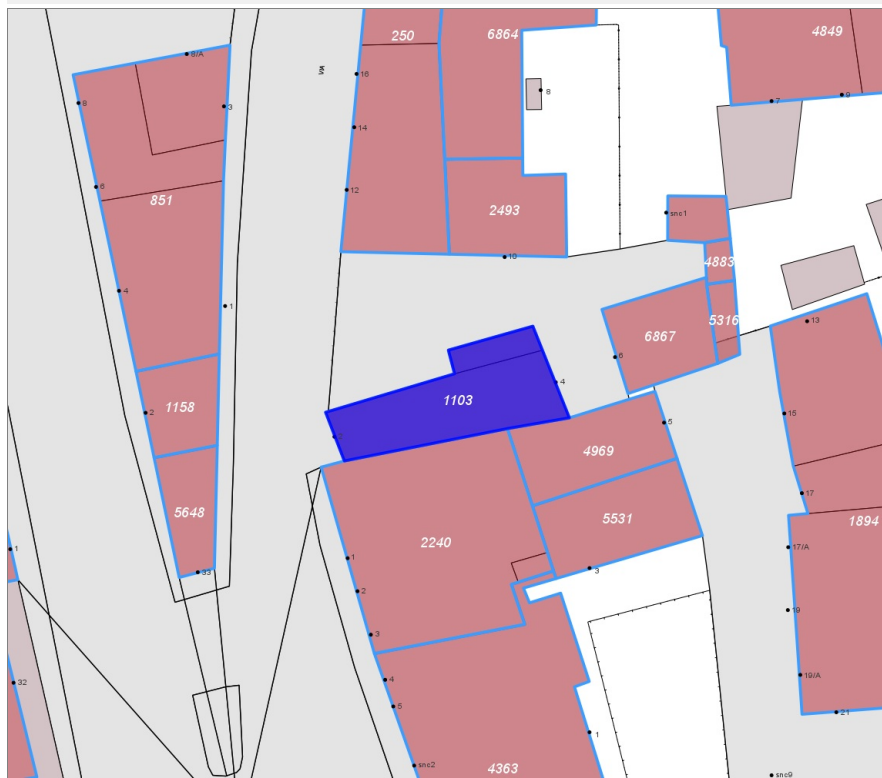
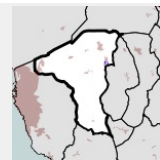
**Tipologia edilizia**  
edificio a schiera

**Rilievi fotografici**



**Edifici associati alla Scheda:**

ID 1103



**Informazioni sulla Scheda**

- **Data rilevazione** 20/05/2022
- **Ambito** urbano
- **Località** Collesalvetti
- **Tipologia insediativa** lineare lungo strada

**Informazioni sull'Edificio 1103**

**Unità volumetriche dell'Edificio 1103**

N°	Foglio	Particella	Superficie coperta CTR (m²)	N° piani	Piani interrati	Mansarda
6352	52	1015	56			
9370	52	1015	8.89			

**Funzioni d'uso**

- **Usi prevalenti:** residenziale
- **Usi standard:**
- **Usi presenti:** residenza

**Tipologia edilizia**  
edificio a schiera

**Rilievi fotografici**

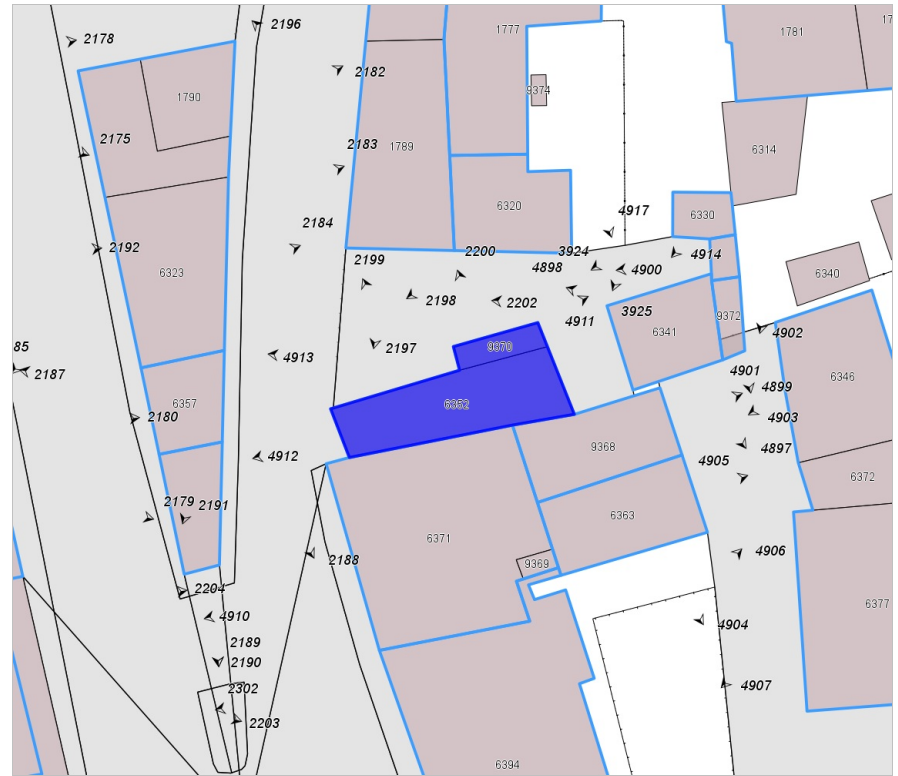


FOTO n° 2199 (edificio 1103)



FOTO n° 2200 (edificio 1103)



FOTO n° 4911 (edificio 1103)



FOTO n° 4912 (edificio 1103)

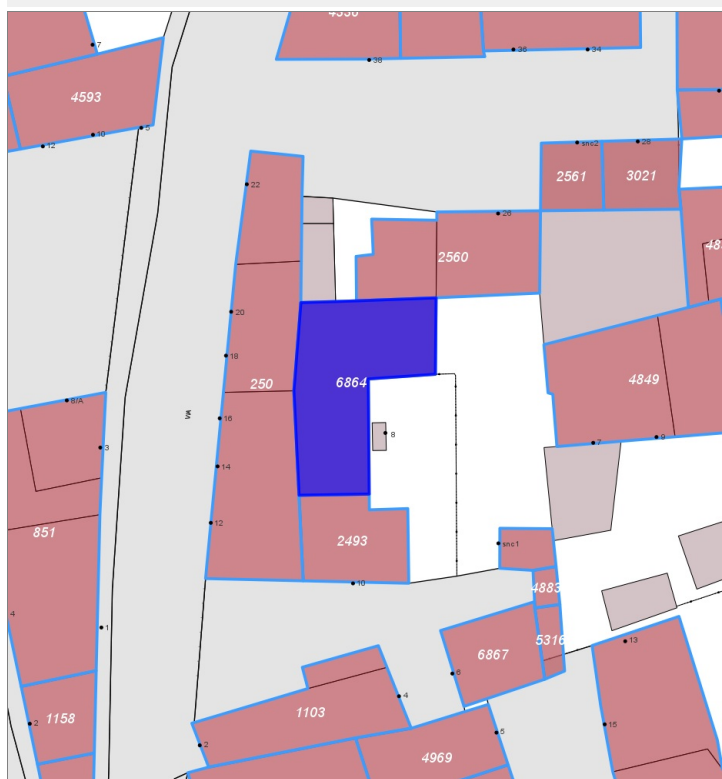
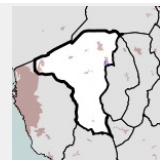


FOTO n° 4913 (edificio 1103)



**Edifici associati alla Scheda:**

ID 6864



**Informazioni sulla Scheda**

- **Data rilevazione** 20/05/2022
- **Ambito** urbano
- **Località** Collesalvetti
- **Tipologia insediativa** lineare lungo strada

**Informazioni sull'Edificio 6864**

**Unità volumetriche dell'Edificio 6864**

N°	Foglio	Particella	Superficie coperta CTR (m²)	N° piani	Piani interrati	Mansarda
1777			93.42			

**Funzioni d'uso**

- **Usò prevalente:**
- **Usi standard:** residenziale
- **Usi presenti:**

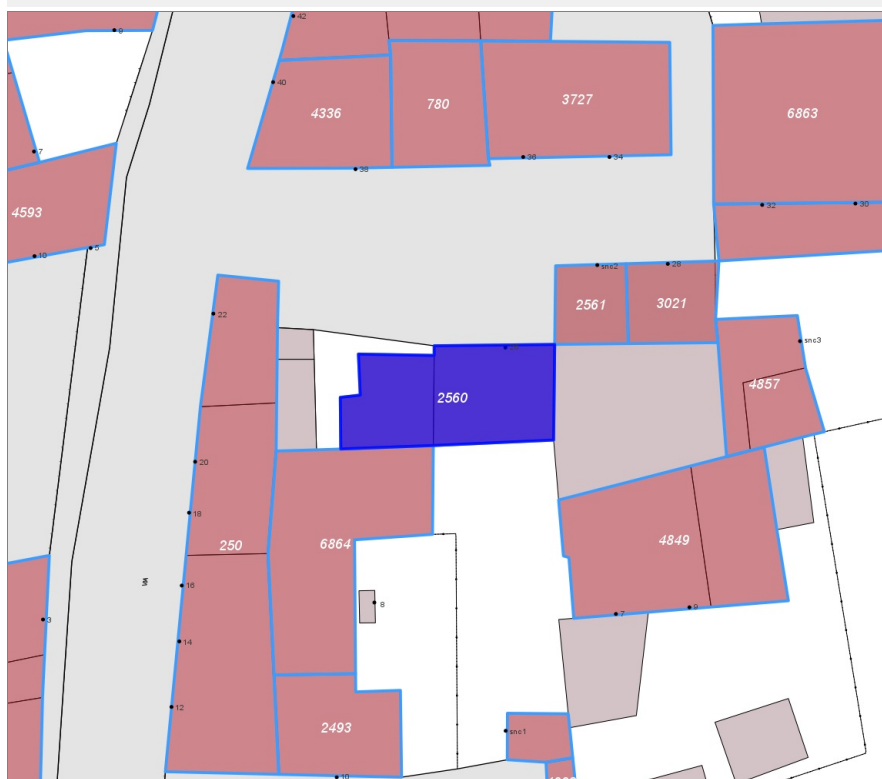
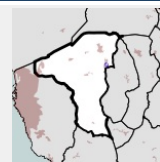
**Tipologia edilizia**  
edificio a schiera

**Rilievi fotografici**



**Edifici associati alla Scheda:**

ID 2560



**Informazioni sulla Scheda**

- **Data rilevazione** 20/05/2022
- **Ambito** urbano
- **Località** Collesalveti
- **Tipologia insediativa** edificio isolato su lotto

**Informazioni sull'Edificio 2560**

**Unità volumetriche dell'Edificio 2560**

N°	Foglio	Particella	Superficie coperta CTR (m <sup>2</sup> )	N° piani	Piani interrati	Mansarda
10908			28.45			
14730	52	247	42.63			

**Funzioni d'uso**

- **Usi prevalente:**
- **Usi standard:** residenziale
- **Usi presenti:** altro

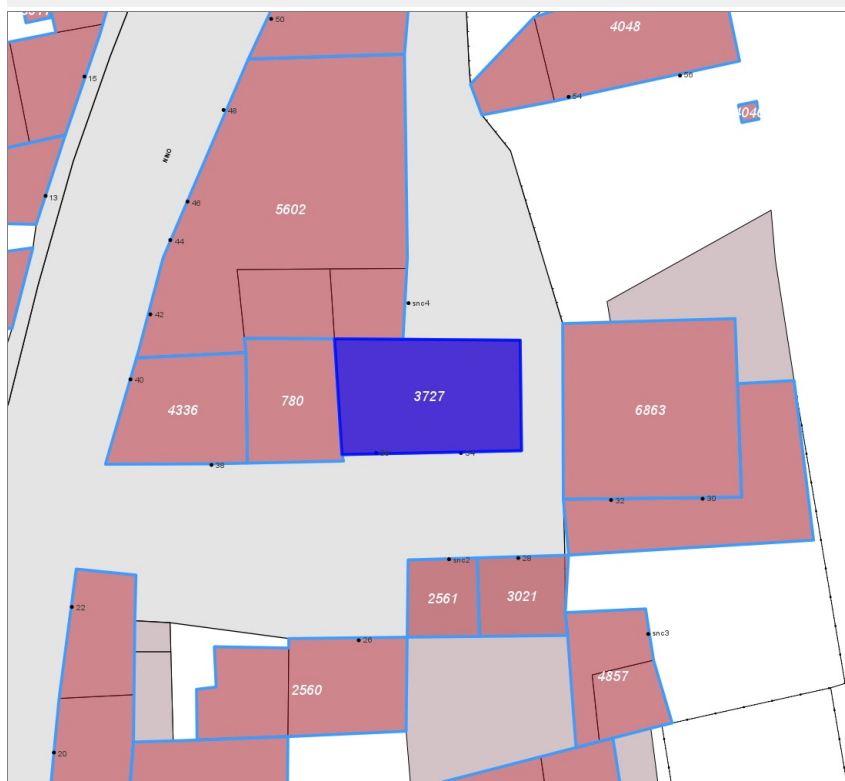
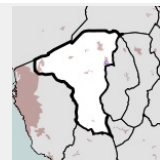
**Tipologia edilizia**  
edificio a schiera

**Rilievi fotografici**



Edifici associati alla Scheda:

ID 3727



Informazioni sulla Scheda

- Data rilevazione 20/05/2022
- Ambito urbano
- Località Collesalvetti
- Tipologia insediativa lineare lungo strada

Informazioni sull'Edificio 3727

Unità volumetriche dell'Edificio 3727

N°	Foglio	Particella	Superficie coperta CTR (m²)	N° piani	Piani interrati	Mansarda
6273	52	238	77.64			

Funzioni d'uso

- **Usò prevalente:** residenziale
- **Usi standard:**
- **Usi presenti:** residenza

Tipologia edilizia

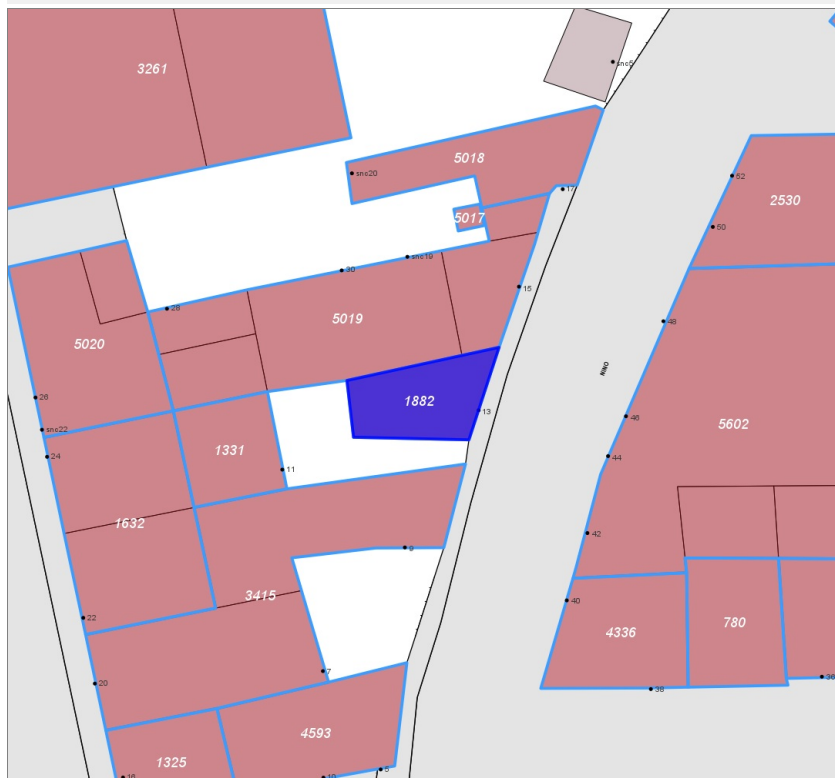
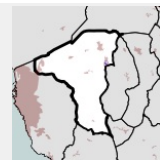
edificio a schiera

Rilievi fotografici



**Edifici associati alla Scheda:**

ID 1882



**Informazioni sulla Scheda**

- **Data rilevazione** 20/05/2022
- **Ambito** urbano
- **Località** Collesalvetti
- **Tipologia insediativa** lineare lungo strada

**Informazioni sull'Edificio 1882**

**Unità volumetriche dell'Edificio 1882**

N°	Foglio	Particella	Superficie coperta CTR (m²)	N° piani	Piani interrati	Mansarda
6233	52	220	34.23			

**Funzioni d'uso**

- **Usò prevalente:** residenziale
- **Usi standard:**
- **Usi presenti:** residenza

**Tipologia edilizia**  
edificio a schiera

**Rilievi fotografici**

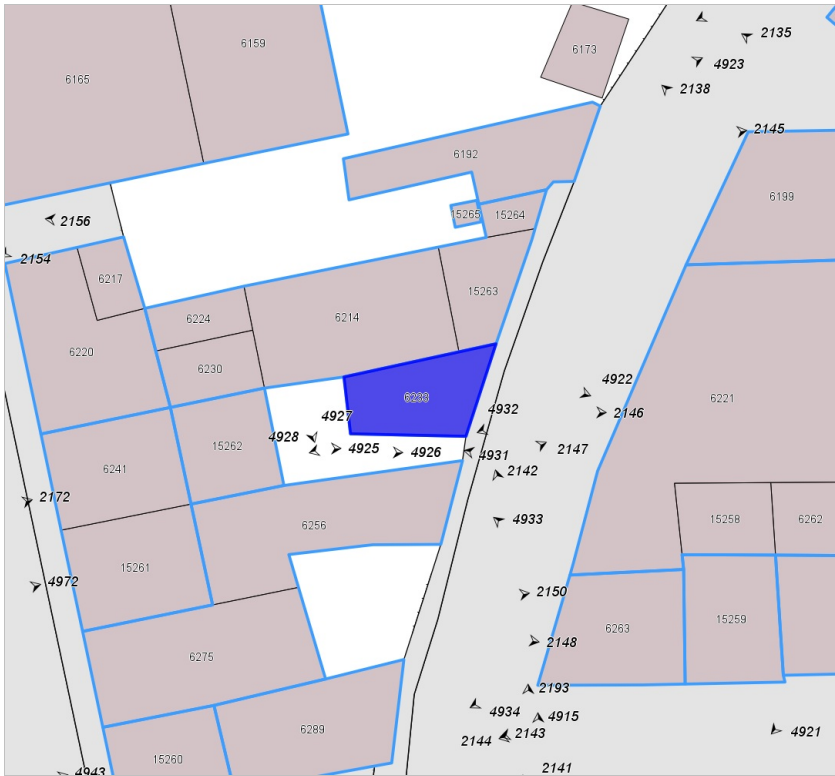


FOTO n° 2146 (edificio 1882)

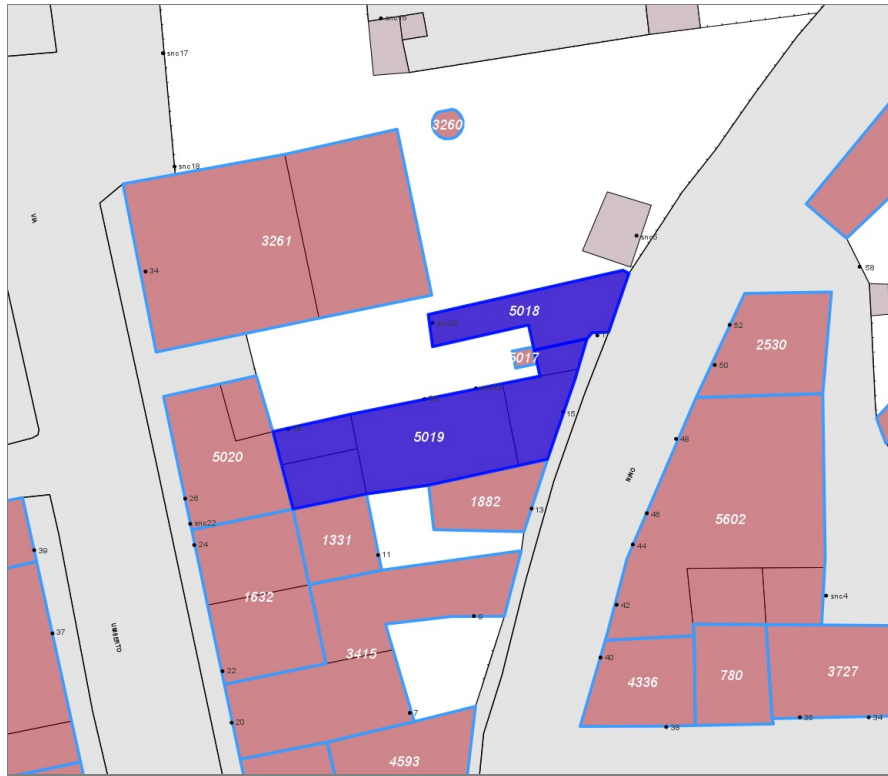
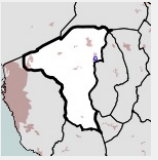


FOTO n° 4928 (edificio 1882)



**Edifici associati alla Scheda:**

ID 5018 | ID 5019



**Informazioni sulla Scheda**

- **Data rilevazione** 20/05/2022
- **Ambito** urbano
- **Località** Collesalveti
- **Tipologia insediativa** lineare lungo strada

**Informazioni sull'Edificio 5018**

**Unità volumetriche dell'Edificio 5018**

N°	Foglio	Particella	Superficie coperta CTR (m <sup>2</sup> )	N° piani	Piani interrati	Mansarda
6192	52	1034	48.8			

**Funzioni d'uso**

- **Usò prevalente:** residenziale
- **Usi standard:** residenziale
- **Usi presenti:** residenza

**Tipologia edilizia**  
annesso (generico)

**Informazioni sull'Edificio 5019**

**Unità volumetriche dell'Edificio 5019**

N°	Foglio	Particella	Superficie coperta CTR (m <sup>2</sup> )	N° piani	Piani interrati	Mansarda
6214	52	1034	73.98			
6224	52	1034	15.55			
6230	52	1034	19.94			
15263			25.43			
15264			7.24			

**Funzioni d'uso**

- **Usò prevalente:** residenziale
- **Usi standard:**
- **Usi presenti:** residenza

**Tipologia edilizia**  
edificio a schiera

**Rilievi fotografici**

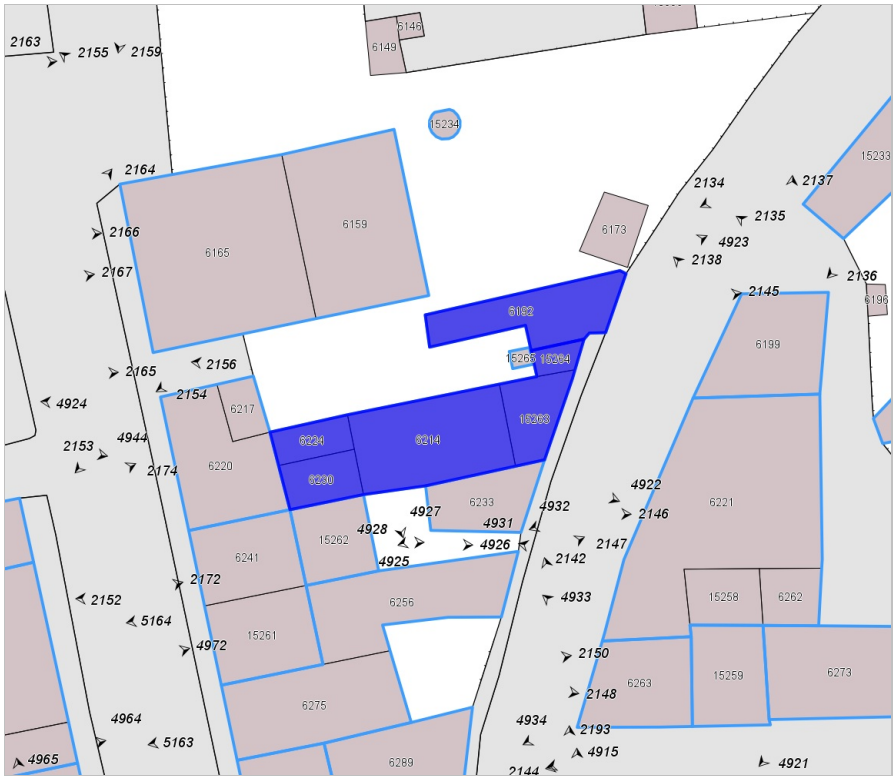


FOTO n° 2145 (edificio 5018)



FOTO n° 4922 (edificio 5019)



FOTO n° 2156 (edificio 5019)



FOTO n° 4923 (edificio 5019)

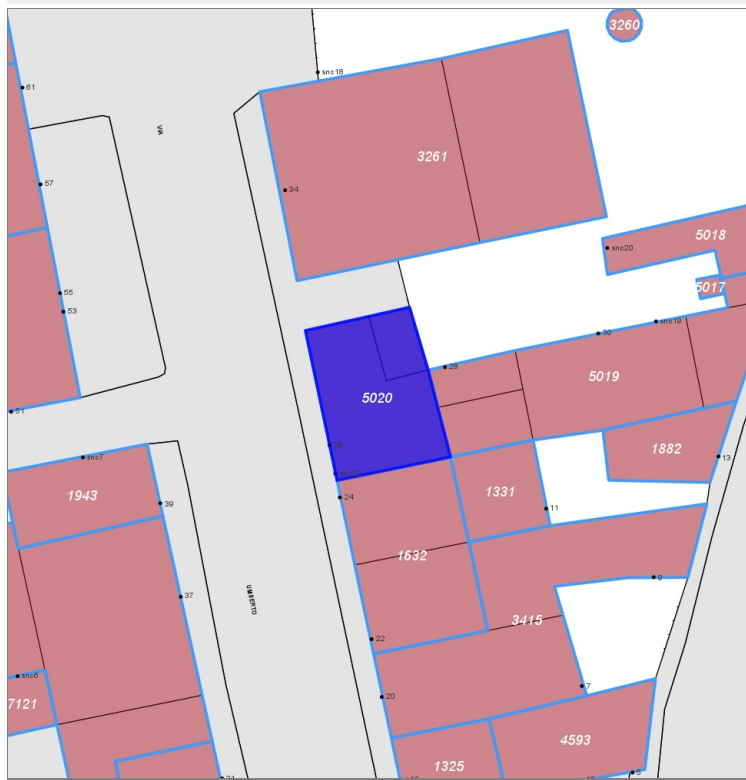
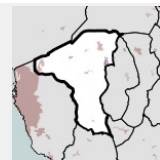


FOTO n° 4927 (edificio 5019)



**Edifici associati alla Scheda:**

ID 5020



**Informazioni sulla Scheda**

- **Data rilevazione** 20/05/2022
- **Ambito** urbano
- **Località** Collesalvetti
- **Tipologia insediativa** lineare lungo strada

**Informazioni sull'Edificio 5020**

**Unità volumetriche dell'Edificio 5020**

N°	Foglio	Particella	Superficie coperta CTR (m²)	N° piani	Piani interrati	Mansarda
6217	52	1034	12.67			
6220			65.39			

**Funzioni d'uso**

- **Usi prevalente:**
- **Usi standard:** residenziale
- **Usi presenti:** residenza

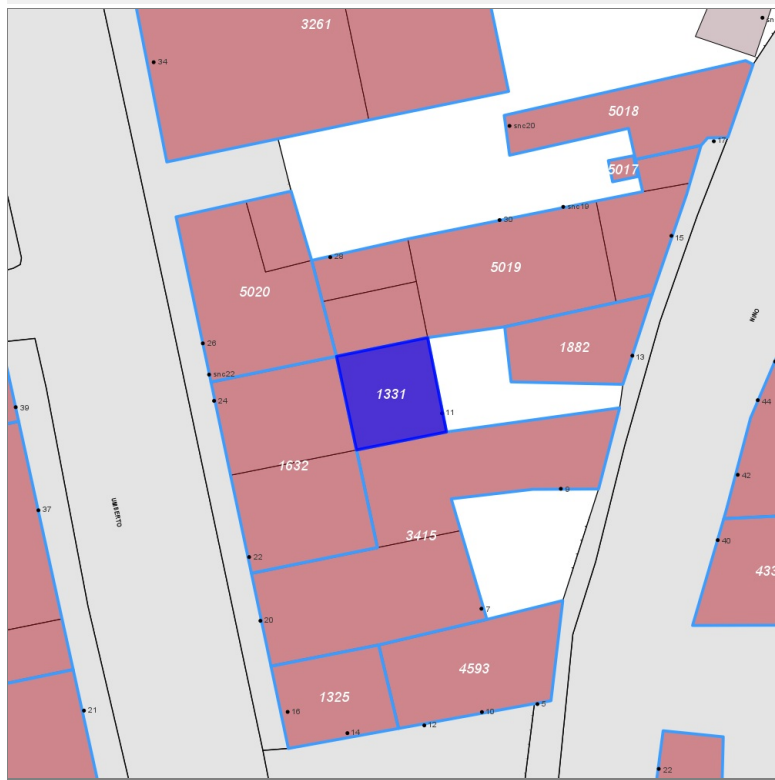
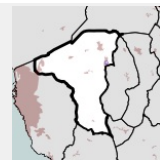
**Tipologia edilizia**  
edificio a schiera

**Rilievi fotografici**



**Edifici associati alla Scheda:**

ID 1331



**Informazioni sulla Scheda**

- **Data rilevazione** 20/05/2022
- **Ambito** urbano
- **Località** Collesalvetti
- **Tipologia insediativa** lineare lungo strada

**Informazioni sull'Edificio 1331**

**Unità volumetriche dell'Edificio 1331**

N°	Foglio	Particella	Superficie coperta CTR (m <sup>2</sup> )	N° piani	Piani interrati	Mansarda
15262	52	218	32.93			

**Funzioni d'uso**

- **Usò prevalente:**
- **Usi standard:** residenziale
- **Usi presenti:** residenza

**Tipologia edilizia**  
edificio a schiera

**Rilievi fotografici**

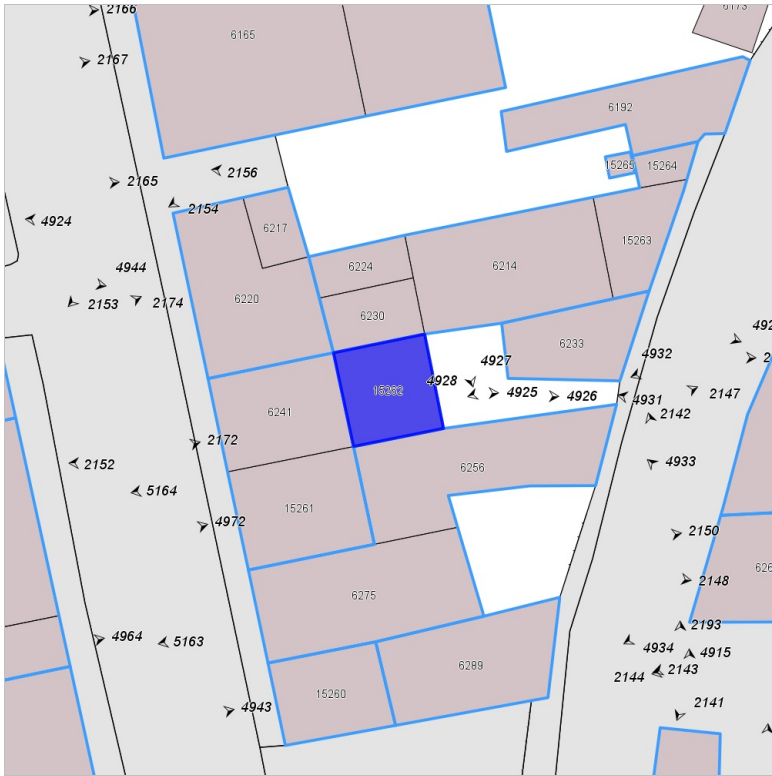


FOTO n° 4925 (edificio 1331)



FOTO n° 4926 (edificio 1331)

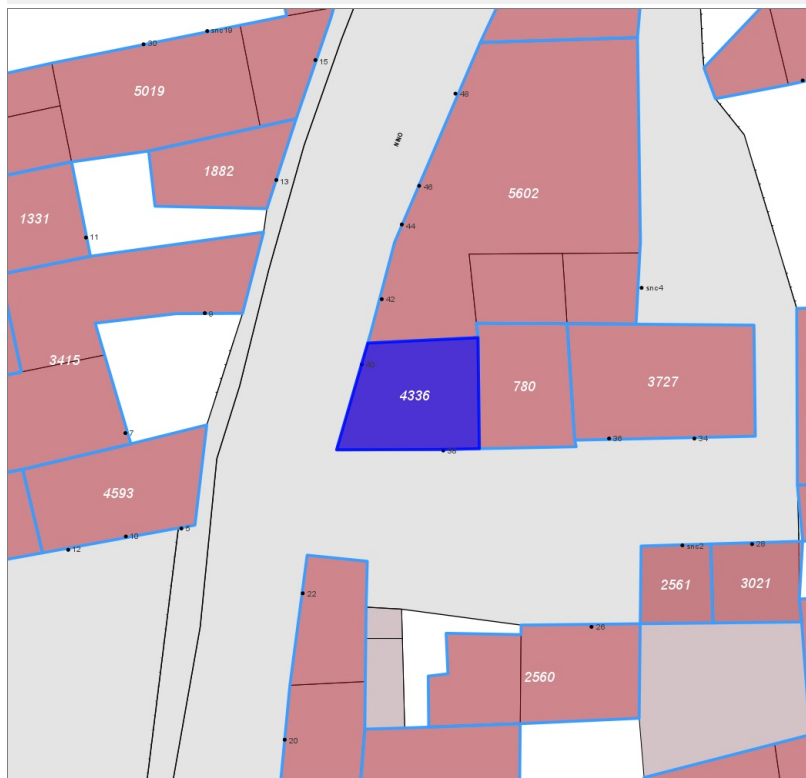
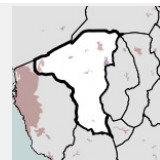






Edifici associati alla Scheda:

ID 4336



Informazioni sulla Scheda

- Data rilevazione 20/05/2022
- Ambito urbano
- Località Collesalveti
- Tipologia insediativa lineare lungo strada

Informazioni sull'Edificio 4336

Unità volumetriche dell'Edificio 4336

N°	Foglio	Particella	Superficie coperta CTR (m²)	N° piani	Piani interrati	Mansarda
6263	52	236	51.1			

Funzioni d'uso

- **Usò prevalente:** residenziale
- **Usi standard:**
- **Usi presenti:** residenza

**Tipologia edilizia**  
edificio a schiera

Rilievi fotografici

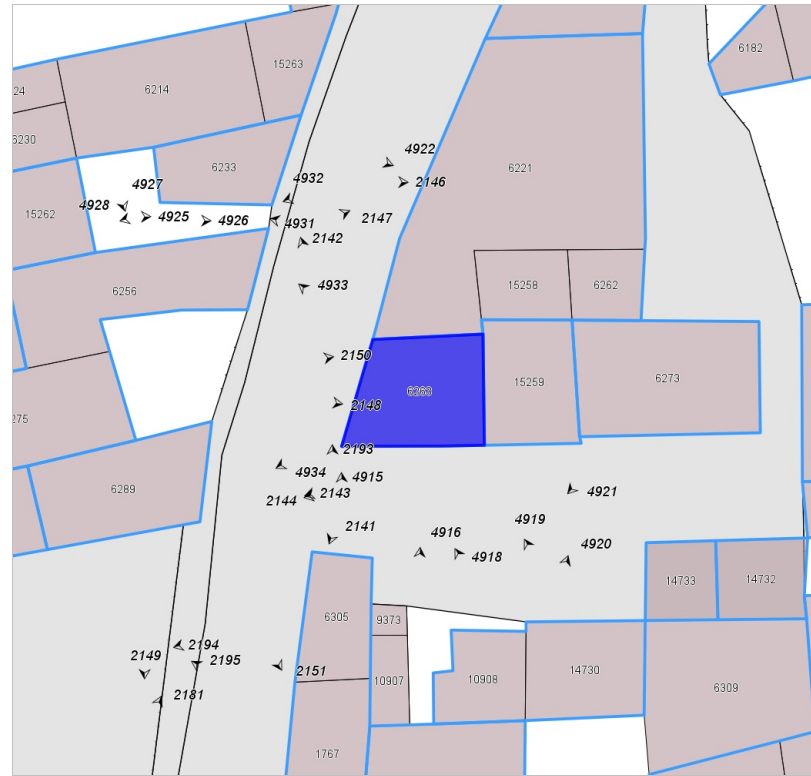


FOTO n° 4933 (edificio 4336)



FOTO n° 2141 (edificio 4336)



FOTO n° 2142 (edificio 4336)

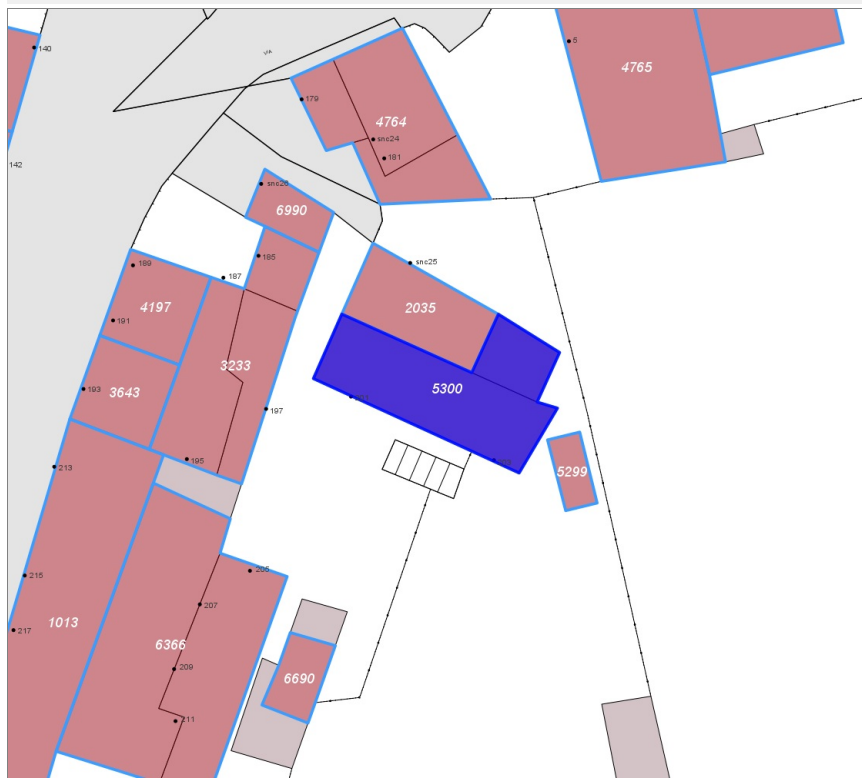
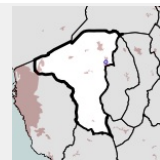


FOTO n° 4934 (edificio 4336)



## Edifici associati alla Scheda:

ID 5300



## Informazioni sulla Scheda

- **Data rilevazione** 20/05/2022
- **Ambito** rurale
- **Località** Collesalveti
- **Tipologia insediativa** edificio isolato su lotto

## Informazioni sull'Edificio 5300

### Unità volumetriche dell'Edificio 5300

N°	Foglio	Particella	Superficie coperta CTR (m²)	N° piani	Piani interrati	Mansarda
5913	52	112	70.67			
5914	52	112	18.24			

### Funzioni d'uso

- **Usi prevalente:**
- **Usi standard:** residenziale
- **Usi presenti:** residenza

**Tipologia edilizia**  
edificio a schiera

## Rilievi fotografici

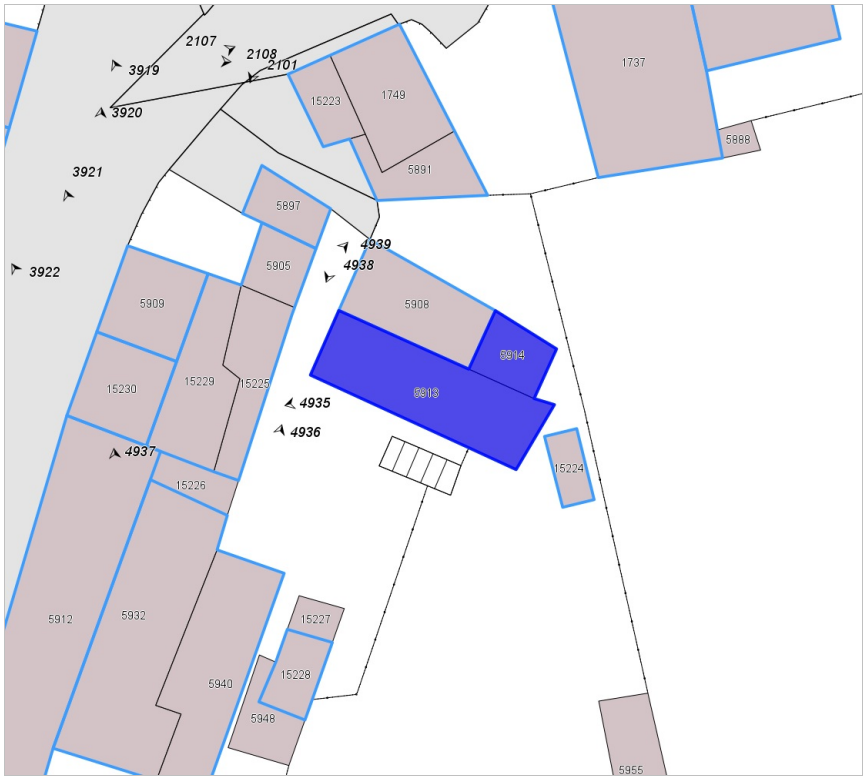
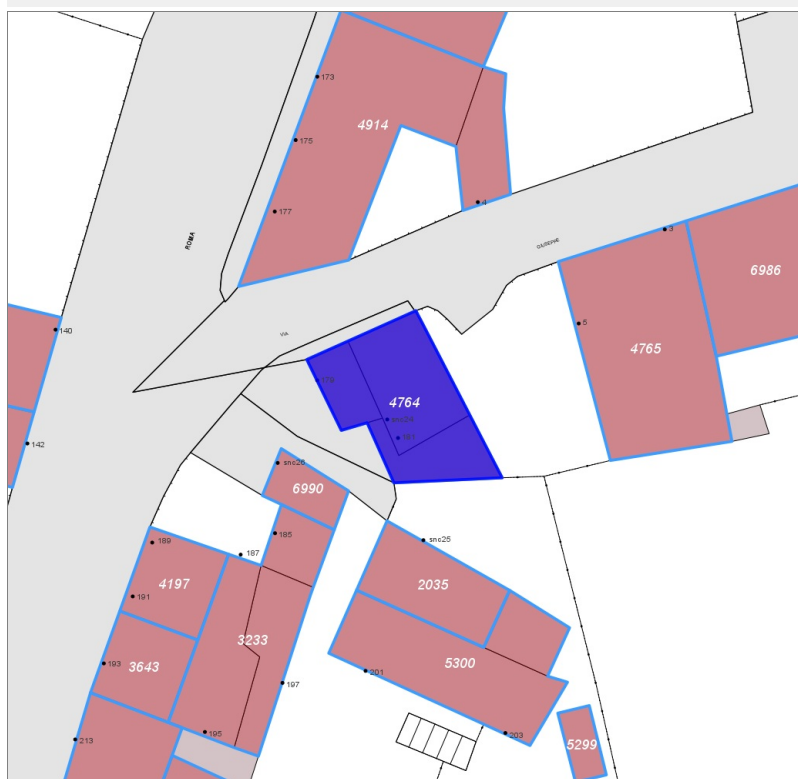
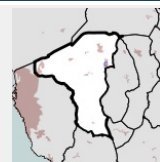


FOTO n° 4935 (edificio 5300)



Edifici associati alla Scheda:

ID 4764



**Informazioni sulla Scheda**

- **Data rilevazione** 20/05/2022
- **Ambito** urbano
- **Località** Collesalvetti
- **Tipologia insediativa** lineare lungo strada

**Informazioni sull'Edificio 4764**

**Unità volumetriche dell'Edificio 4764**

N°	Foglio	Particella	Superficie coperta CTR (m <sup>2</sup> )	N° piani	Piani interrati	Mansarda
1749	52	1026	42.36			
5891			23.29			
15223			16.06			

**Funzioni d'uso**

- **Usò prevalente:** residenziale
- **Usi standard:**
- **Usi presenti:** residenza

**Tipologia edilizia**

**casa a torre**

**Rilievi fotografici**

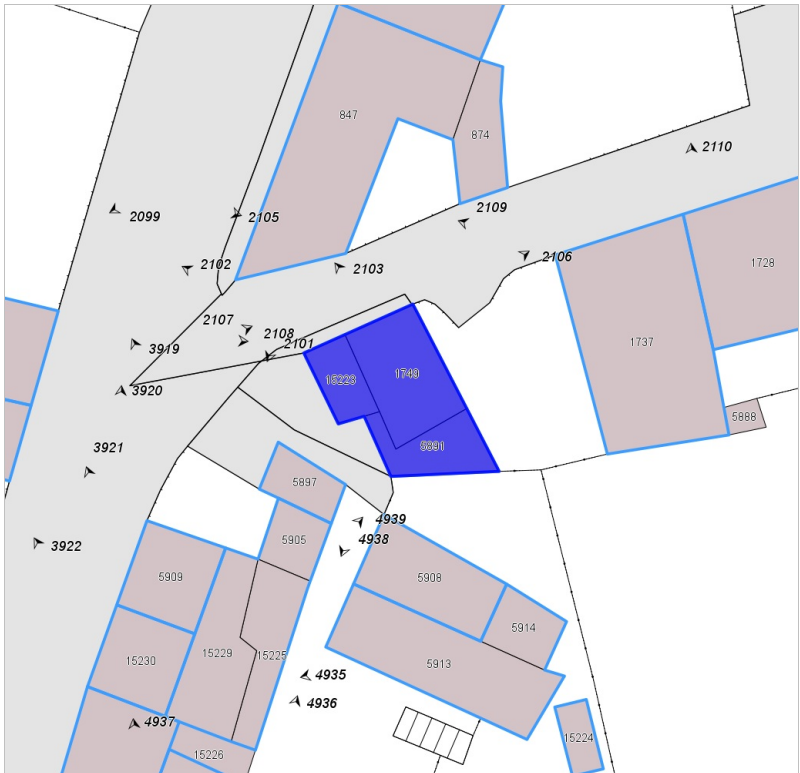


FOTO n° 2102 (edificio 4764)



FOTO n° 2103 (edificio 4764)



FOTO n° 2106 (edificio 4764)

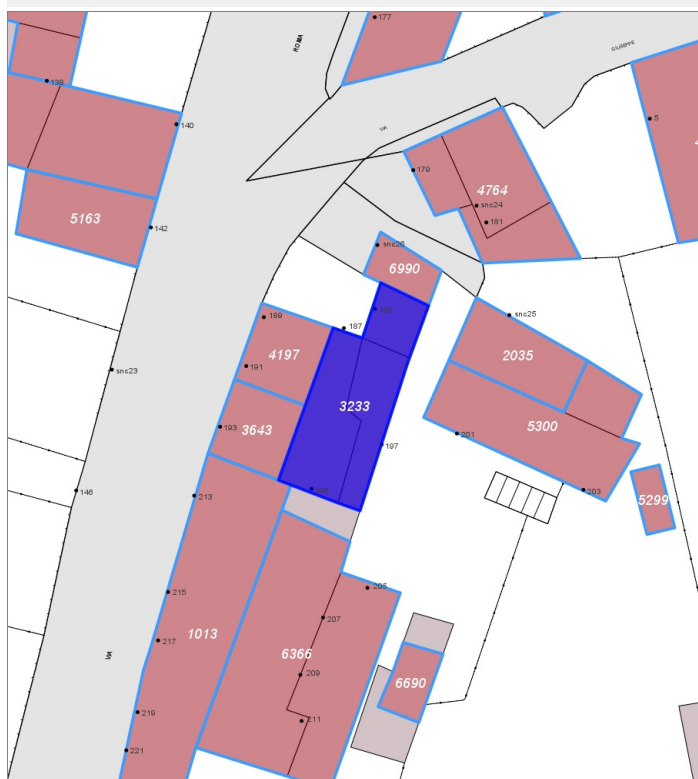
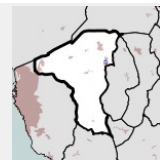


FOTO n° 4938 (edificio 4764)



## Edifici associati alla Scheda:

ID 3233



## Informazioni sulla Scheda

- **Data rilevazione** 20/05/2022
- **Ambito** urbano
- **Località** Collesalvetti
- **Tipologia insediativa** lineare lungo strada

## Informazioni sull'Edificio 3233

### Unità volumetriche dell'Edificio 3233

N°	Foglio	Particella	Superficie coperta CTR (m <sup>2</sup> )	N° piani	Piani interrati	Mansarda
5905	52	1031	16.17			
15225	52	1031	31.3			
15229	52	1031	43.76			

### Funzioni d'uso

- **Usò prevalente:** residenziale
- **Usi standard:**
- **Usi presenti:** residenza misto

**Tipologia edilizia**  
edificio a schiera

## Rilievi fotografici

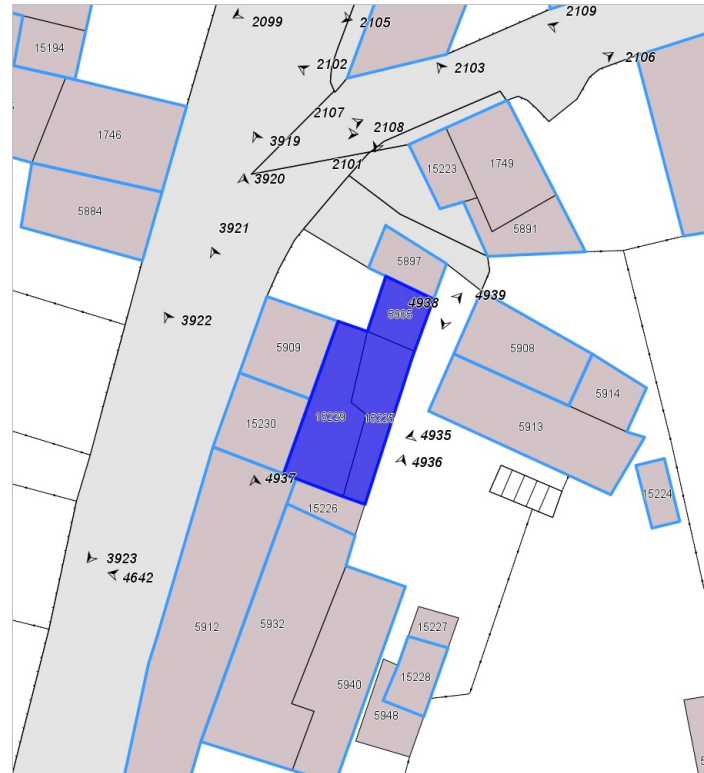


FOTO n° 4939 (edificio 3233)

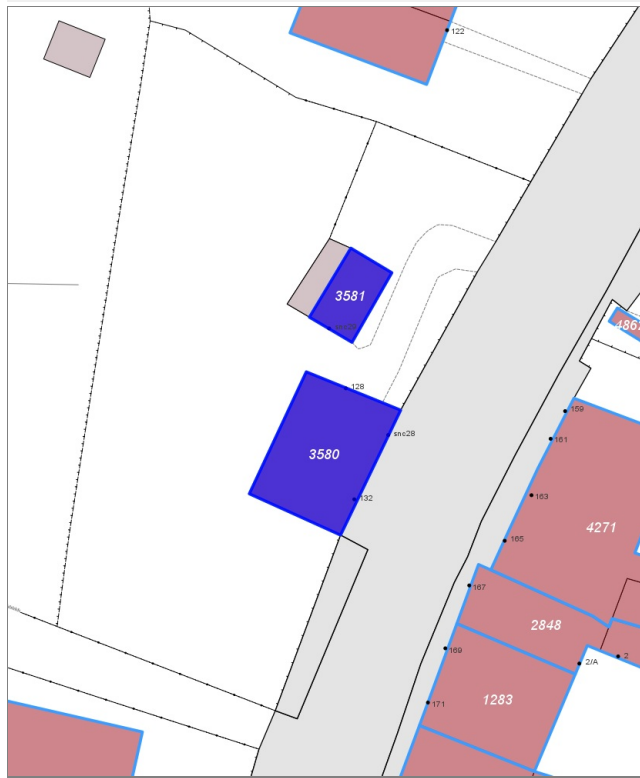
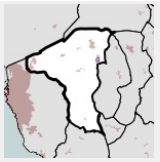


FOTO n° 3919 (edificio 3233)



## Edifici associati alla Scheda:

ID 3580 | ID 3581



## Informazioni sulla Scheda

- **Data rilevazione** 23/05/2022
- **Ambito** urbano
- **Località** Collesalvetti
- **Tipologia insediativa** edificio isolato su lotto

## Informazioni sull'Edificio 3580

### Unità volumetriche dell'Edificio 3580

N°	Foglio	Particella	Superficie coperta CTR (m²)	N° piani	Piani interrati	Mansarda
5593	49	92	94.84			

### Funzioni d'uso

- **Usò prevalente:** residenziale
- **Usi standard:**
- **Usi presenti:** residenza

### Tipologia edilizia

**casa isolata su lotto**

## Informazioni sull'Edificio 3581

### Unità volumetriche dell'Edificio 3581

N°	Foglio	Particella	Superficie coperta CTR (m²)	N° piani	Piani interrati	Mansarda
5564	49	92	26.89			

### Funzioni d'uso

- **Usò prevalente:**
- **Usi standard:** residenziale
- **Usi presenti:** residenza

### Tipologia edilizia

**annesso (generico)**

## Rilievi fotografici



FOTO n° 4940 (edificio 3580)



FOTO n° 2090 (edificio 3580)



FOTO n° 2091 (edificio 3580)

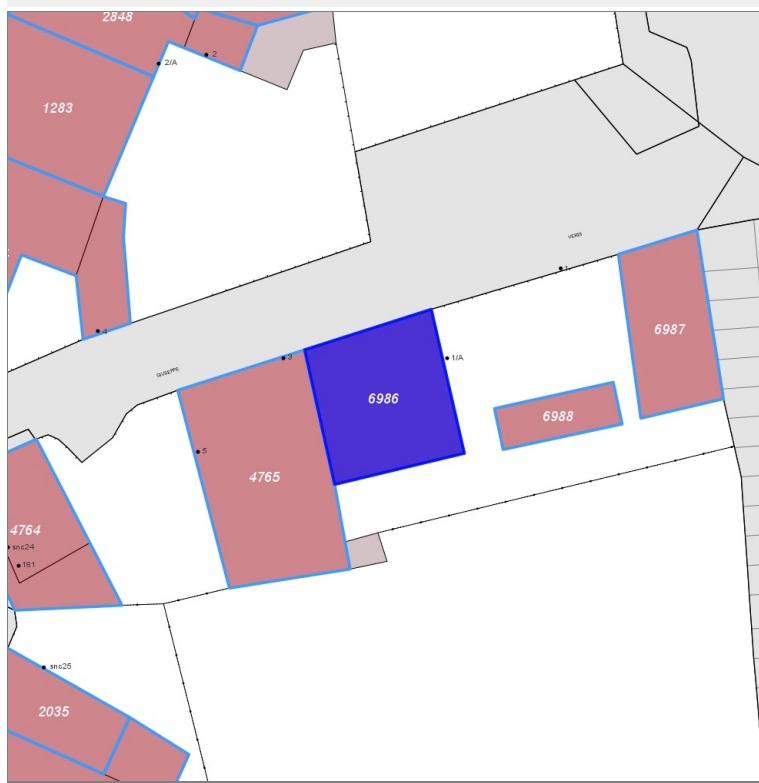
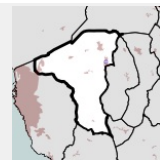


FOTO n° 4941 (edificio 3581)



**Edifici associati alla Scheda:**

ID 6986



**Informazioni sulla Scheda**

- **Data rilevazione** 23/05/2022
- **Ambito** urbano
- **Località** Collesalvetti
- **Tipologia insediativa** lineare lungo strada

**Informazioni sull'Edificio 6986**

**Unità volumetriche dell'Edificio 6986**

N°	Foglio	Particella	Superficie coperta CTR (m²)	N° piani	Piani interrati	Mansarda
1728	52	1025	86.35			

**Funzioni d'uso**

- **Usò prevalente:**
- **Usi standard:** residenziale
- **Usi presenti:**

**Tipologia edilizia**  
edificio a schiera

**Rilievi fotografici**

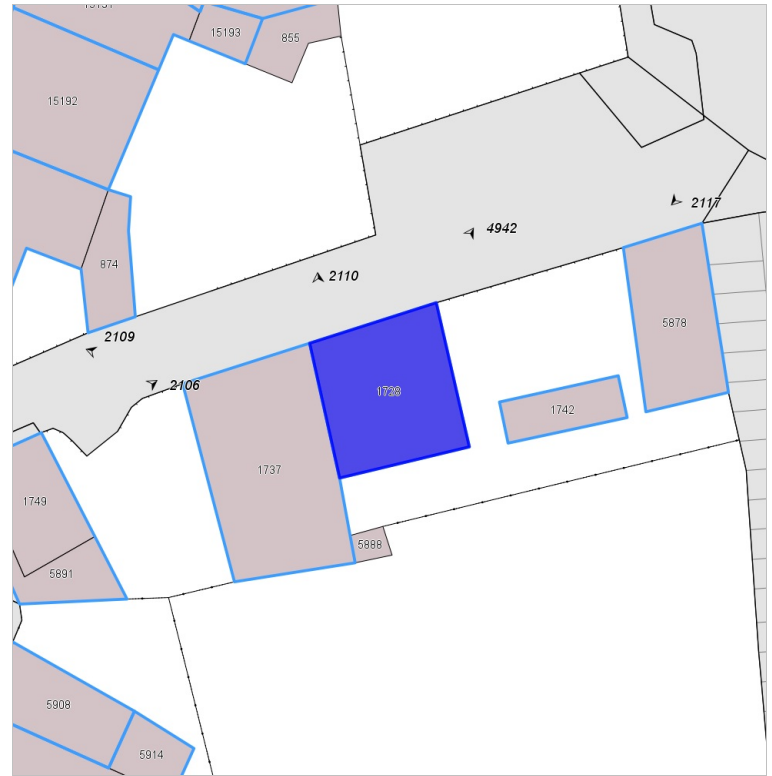
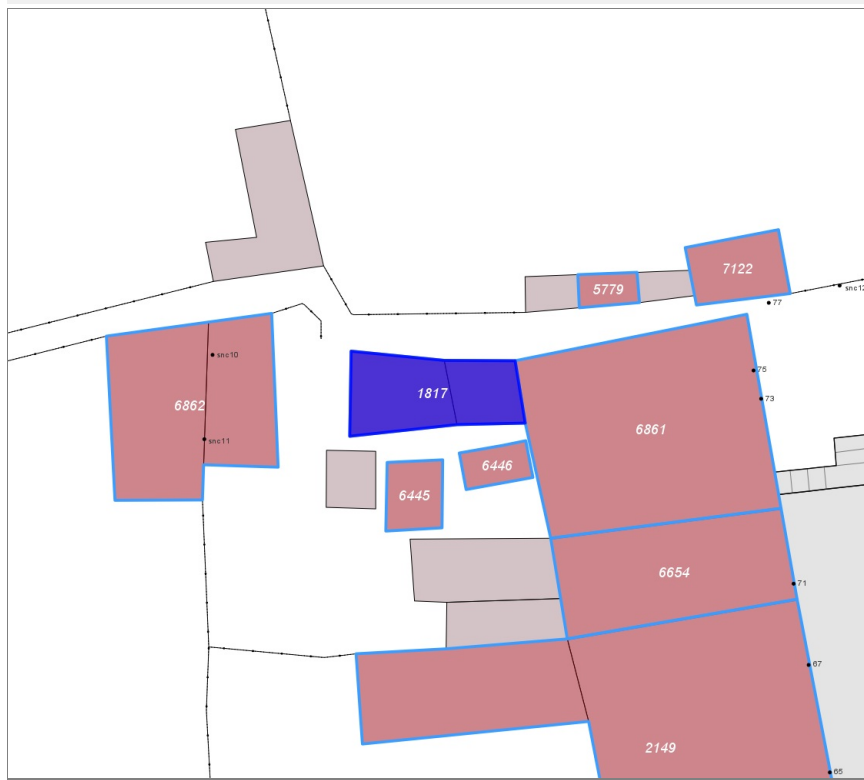
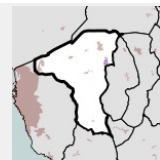


FOTO n° 4942 (edificio 6986)



Edifici associati alla Scheda:

ID 1817



Informazioni sulla Scheda

- Data rilevazione 23/05/2022
- Ambito urbano
- Località Collesalveti
- Tipologia insediativa lineare lungo strada

Informazioni sull'Edificio 1817

Unità volumetriche dell'Edificio 1817

N°	Foglio	Particella	Superficie coperta CTR (m <sup>2</sup> )	N° piani	Piani interrati	Mansarda
5986			25.65			
15242	52	151	15.1			

Funzioni d'uso

- Uso prevalente:
- Usi standard: residenziale
- Usi presenti: residenza

Tipologia edilizia  
edificio a schiera

Rilievi fotografici

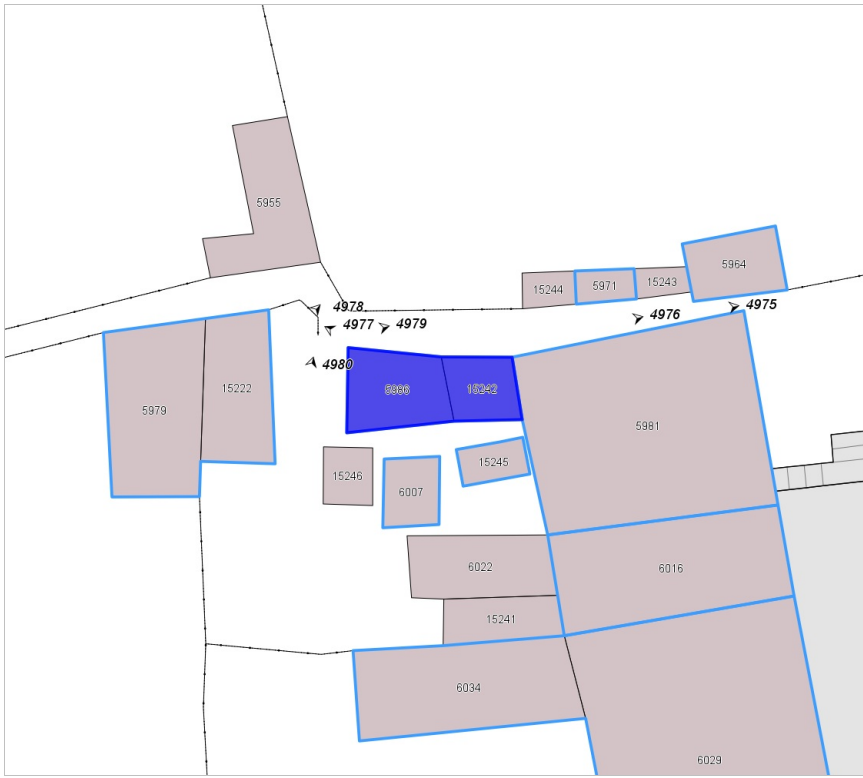
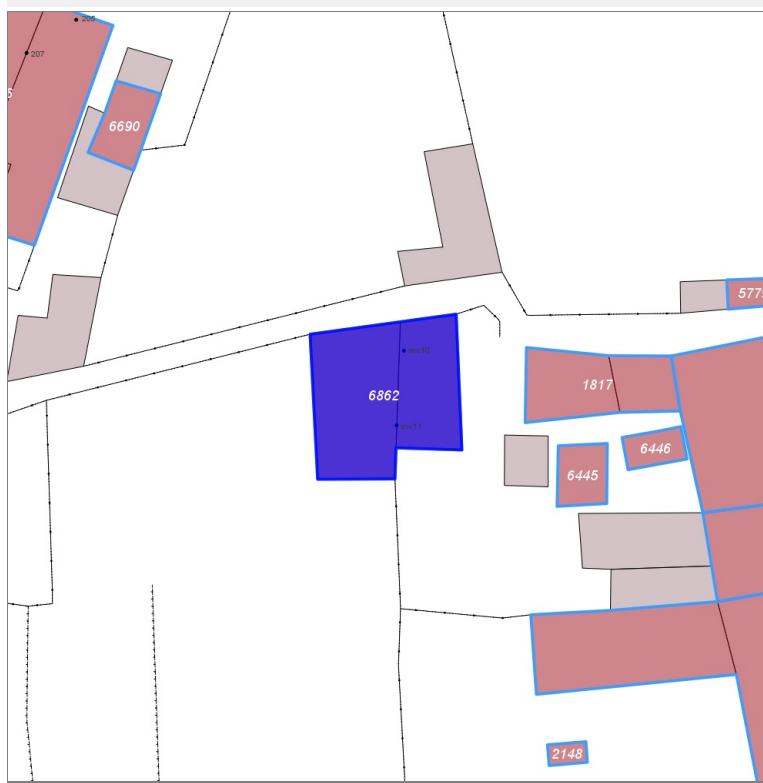
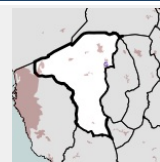


FOTO n° 4977 (edificio 1817)



Edifici associati alla Scheda:

ID 6862



Informazioni sulla Scheda

- **Data rilevazione** 23/05/2022
- **Ambito** urbano
- **Località** Collesalveti
- **Tipologia insediativa** edificio isolato su lotto

Informazioni sull'Edificio 6862

Unità volumetriche dell'Edificio 6862

N°	Foglio	Particella	Superficie coperta CTR (m <sup>2</sup> )	N° piani	Piani interrati	Mansarda
5979	52	144	55.56			
15222			34.96			

Funzioni d'uso

Rilievi fotografici

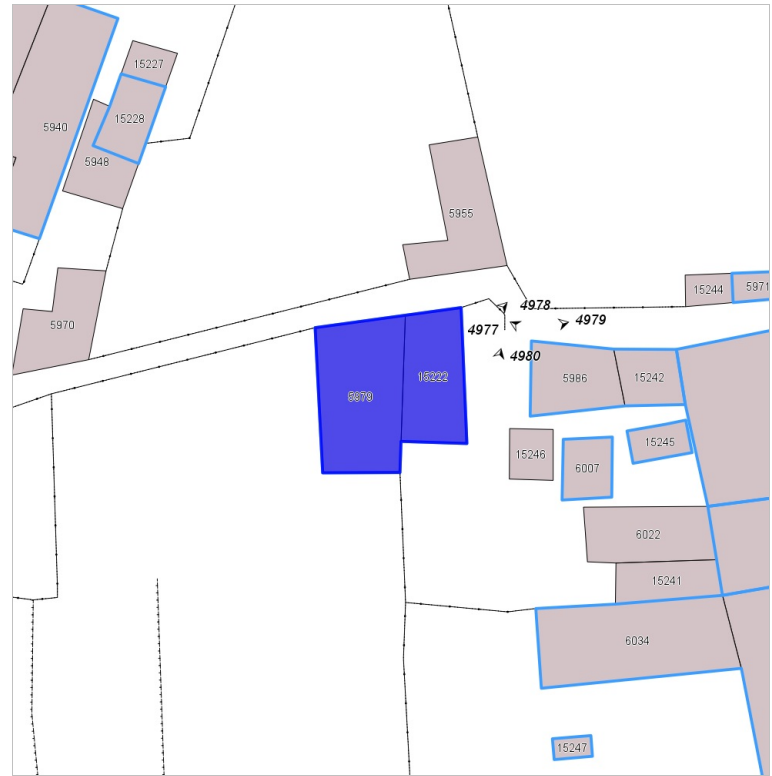


FOTO n° 4978 (edificio 6862)



FOTO n° 4979 (edificio 6862)



FOTO n° 4980 (edificio 6862)

