

Gruppo di lavoro

Sindaco

Adelio Antolini fino al 24 giugno 2024

Assessore all'urbanistica

Mila Giommetti fino al 24 giugno 2024

Sindaco e assessore all'urbanistica

Sara Paoli dal 25 giugno 2024

Progettista

Dirigente e Responsabile del Procedimento

Leonardo Zinna

Ufficio di piano

Federica Tani, Francesca Guerrazzi

Servizio edilizia privata e SUAP

Claudio Belcari (fino al 6/10/2023)

Sandro Lischi (dal 7/10/2023)

Anna Guerriero (dal 4/06/2024)

Garante dell'informazione e della partecipazione

Annamaria Sinno (fino al 17/04/2023)

Francesca Guerrazzi (dal 18/04/2023)

Co - progettista

Chiara Nostrato

Collaborazione al progetto urbanistico

Benedetta Biaggini

Collaboratori aspetti grafici e rilievi p.e.e.

Giulia D'Ercole, Giovanna Montoro, Marco Lischi

Aspetti geologici e sismici

Federica Tani

Aspetti idraulici

PR.I.MA. INGEGNERIA STP - Nicola Buchignani

Valutazione ambientale strategica e

Valutazione di incidenza ambientale

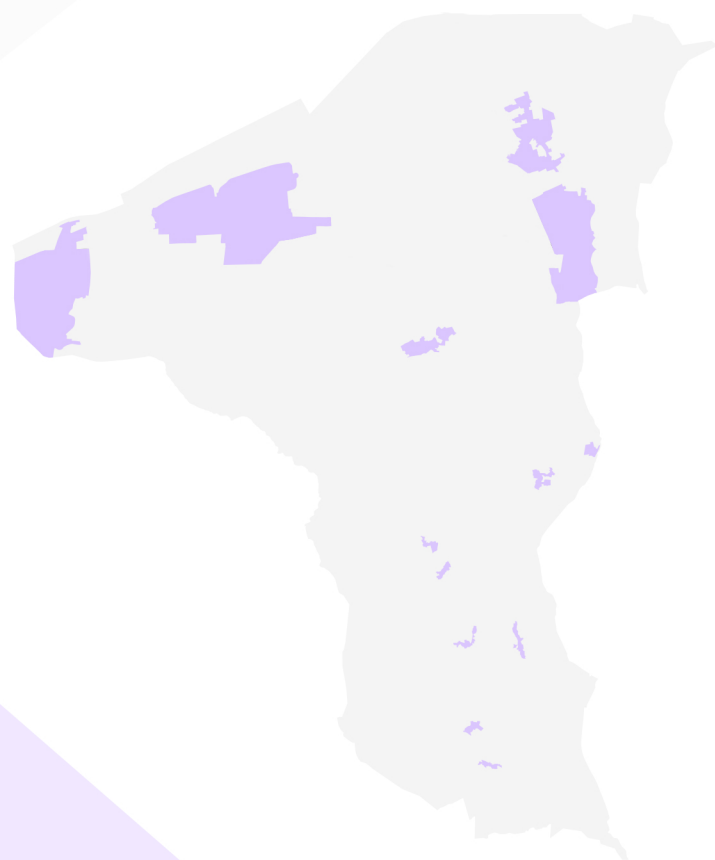
Andrea Giraldi

Aspetti cartografici e Database Geografico

LDP Progetti GIS srl

Aspetti partecipativi

SIMURG RICERCHE - Claudia Casini



QC02 - Patrimonio edilizio soggetto a schedatura (rilievi 2021-2022)

ottobre 2025

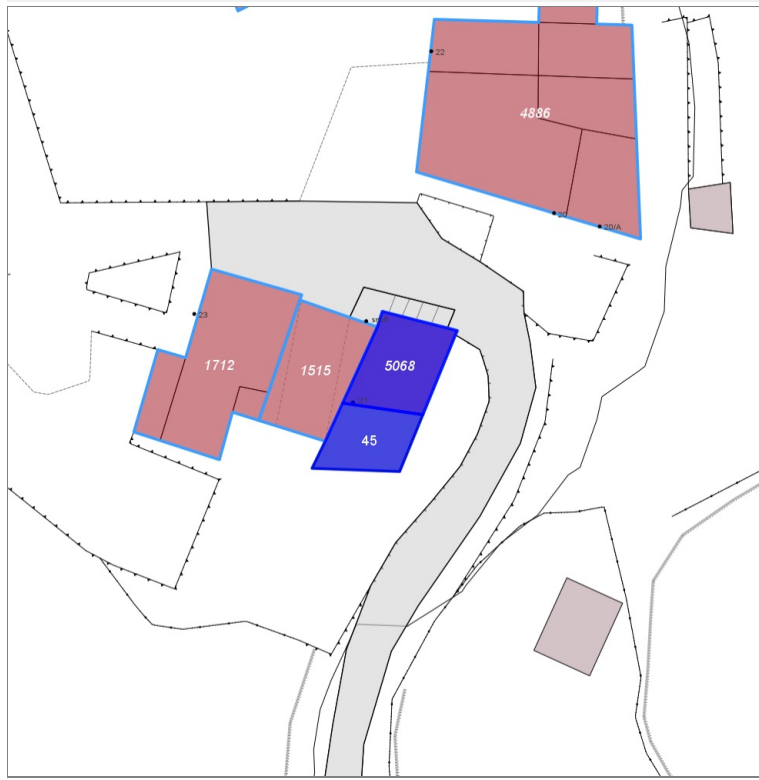
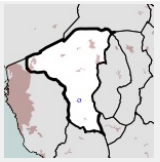
(da scheda n.1.901 a n.2.000)

Edifici associati alla Scheda:

ID 5068

Edificati Minori associati alla Scheda:

ID 45



Informazioni sulla Scheda

- **Data rilevazione** 14/02/2022
- **Ambito** rurale
- **Località** Parrana San Martino
- **Tipologia insediativa** lineare lungo strada

Informazioni sull'Edificio 5068

Unità volumetriche dell'Edificio 5068

N°	Foglio	Particella	Superficie coperta CTR (m ²)	N° piani	Piani interrati	Mansarda
8076	89	143	31.59			

Funzioni d'uso

- **Usi prevalente:**
- **Usi standard:** residenziale
- **Usi presenti:** residenza

Tipologia edilizia
edificio a schiera

Informazioni sull'Edificato Minore 45

Unità volumetriche dell'Edificato Minore 45

N°	Foglio	Particella	Superficie coperta CTR (m ²)	N° piani	Piani interrati	Mansarda
13712			22.95			

Tipo

baracca, manufatto precario

Rilievi fotografici

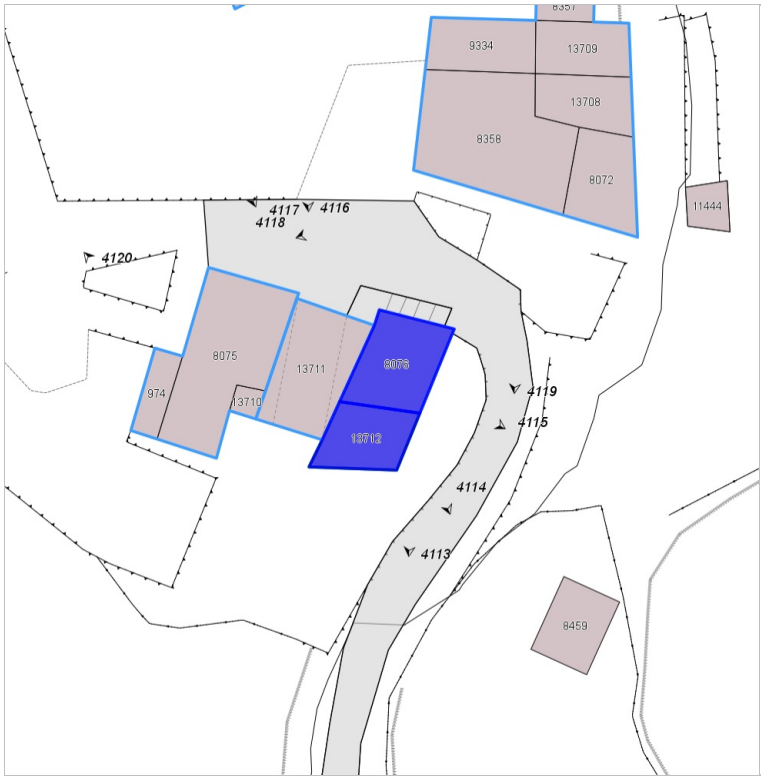


FOTO n° 4113 (edificio 5068)



FOTO n° 4114 (edificio 5068)

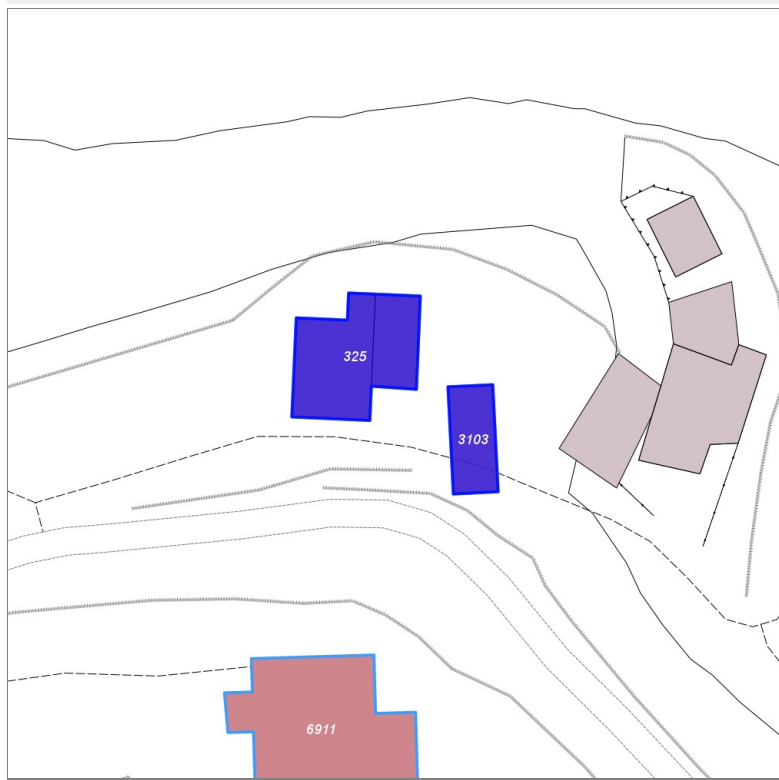
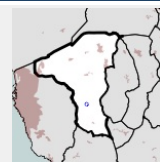


FOTO n° 4115 (edificio 5068)



Edifici associati alla Scheda:

ID 325 ID 3103



Informazioni sulla Scheda

- **Data rilevazione** 14/02/2022
- **Non rilevabile:** non accessibile, a causa dello stato della strada che porta agli edifici (foto)
- **Ambito** rurale
- **Località** Parrana San Martino
- **Tipologia insediativa** non classificabile

Informazioni sull'Edificio 325

Unità volumetriche dell'Edificio 325

N°	Foglio	Particella	Superficie coperta CTR (m ²)	N° piani	Piani interrati	Mansarda
8299	89	369	42.1			
13717	89	369	20.76			

Funzioni d'uso

- **Usò prevalente:**
- **Usi standard:**
- **Usi presenti:** altro

Informazioni sull'Edificio 3103

Unità volumetriche dell'Edificio 3103

N°	Foglio	Particella	Superficie coperta CTR (m ²)	N° piani	Piani interrati	Mansarda
13713	89	400	23.9			

Funzioni d'uso

- **Usò prevalente:**
- **Usi standard:**
- **Usi presenti:** altro

Rilievi fotografici

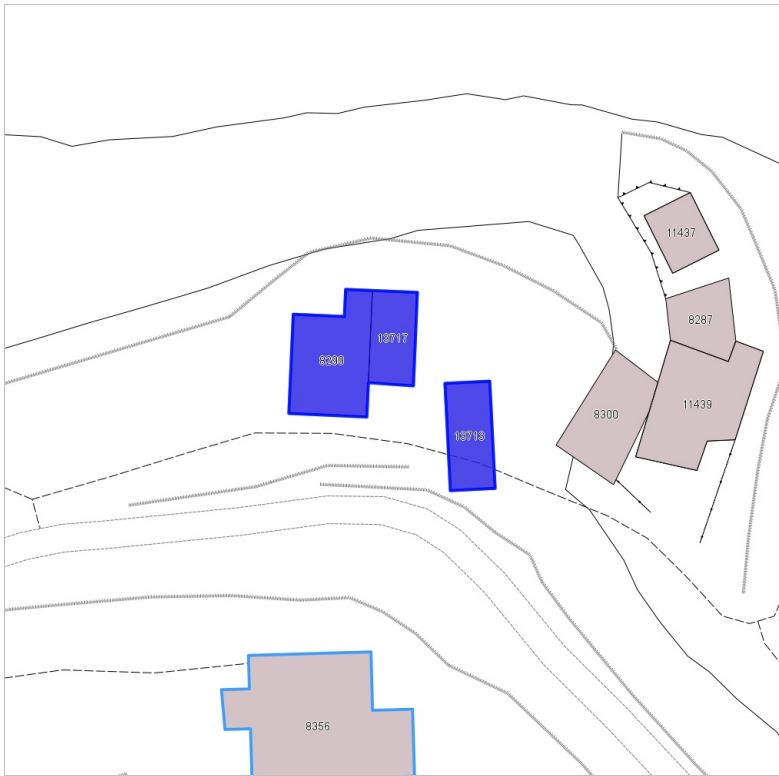
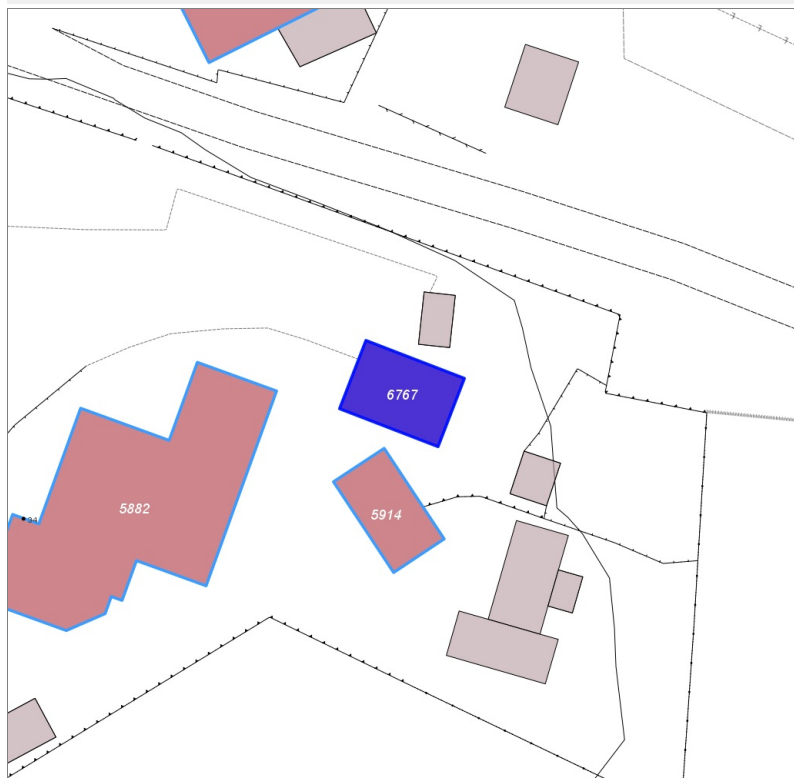
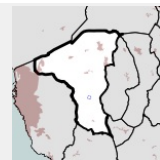


FOTO n° 4122 (pertinenza)



Edifici associati alla Scheda:

ID 6767



Informazioni sulla Scheda

- **Data rilevazione** 14/02/2022
- **Ambito** rurale
- **Località** Pietreto
- **Denominazione** L'Aietta
- **Tipologia insediativa** edificio isolato su lotto

Informazioni sull'Edificio 6767

Unità volumetriche dell'Edificio 6767

N°	Foglio	Particella	Superficie coperta CTR (m ²)	N° piani	Piani interrati	Mansarda
1344	90	459	28.11			

Funzioni d'uso

- **Usò prevalente:**
- **Usi standard:** residenziale
- **Usi presenti:** altro

Tipologia edilizia
annesso (generico)

Rilievi fotografici



FOTO n° 4126 (edificio 6767)

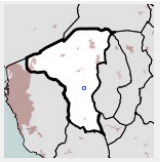


FOTO n° 4127 (edificio 6767)



Edifici associati alla Scheda:

ID 5640 ID 5641 ID 5642



Informazioni sulla Scheda

- **Data rilevazione** 16/02/2022
- **Ambito** rurale
- **Località** La casa
- **Denominazione** L'Agatana
- **Tipologia insediativa** casa colonica/aggregato di case coloniche

Informazioni sull'Edificio 5640

Unità volumetriche dell'Edificio 5640

N°	Foglio	Particella	Superficie coperta CTR (m ²)	N° piani	Piani interrati	Mansarda
3443			57.61			
13722	83	211	54.05			

Funzioni d'uso

- **Usò prevalente:**
- **Usi standard:** agricolturale
- **Usi presenti:** residenza produttivo agricolo

Tipologia edilizia
annesso (generico)

Informazioni sull'Edificio 5641

Unità volumetriche dell'Edificio 5641

N°	Foglio	Particella	Superficie coperta CTR (m ²)	N° piani	Piani interrati	Mansarda
3444	83	211	133.46			
13721			26.83			

Funzioni d'uso

- **Usò prevalente:**
- **Usi standard:**
- **Usi presenti:** residenza produttivo agricolo

Informazioni sull'Edificio 5642

Unità volumetriche dell'Edificio 5642

N°	Foglio	Particella	Superficie coperta CTR (m ²)	N° piani	Piani interrati	Mansarda
3445	83	211	239.37			

Funzioni d'uso

- **Usò prevalente:**
- **Usi standard:** agricolturale; residenziale
- **Usi presenti:** residenza produttivo agricolo

Tipologia edilizia

casa isolata su lotto di matrice rurale

Rilievi fotografici



FOTO n° 4135 (edificio 5640)



FOTO n° 4136 (edificio 5640)



FOTO n° 4137 (edificio 5640)



FOTO n° 4134 (edificio 5641)



FOTO n° 4133 (edificio 5642)

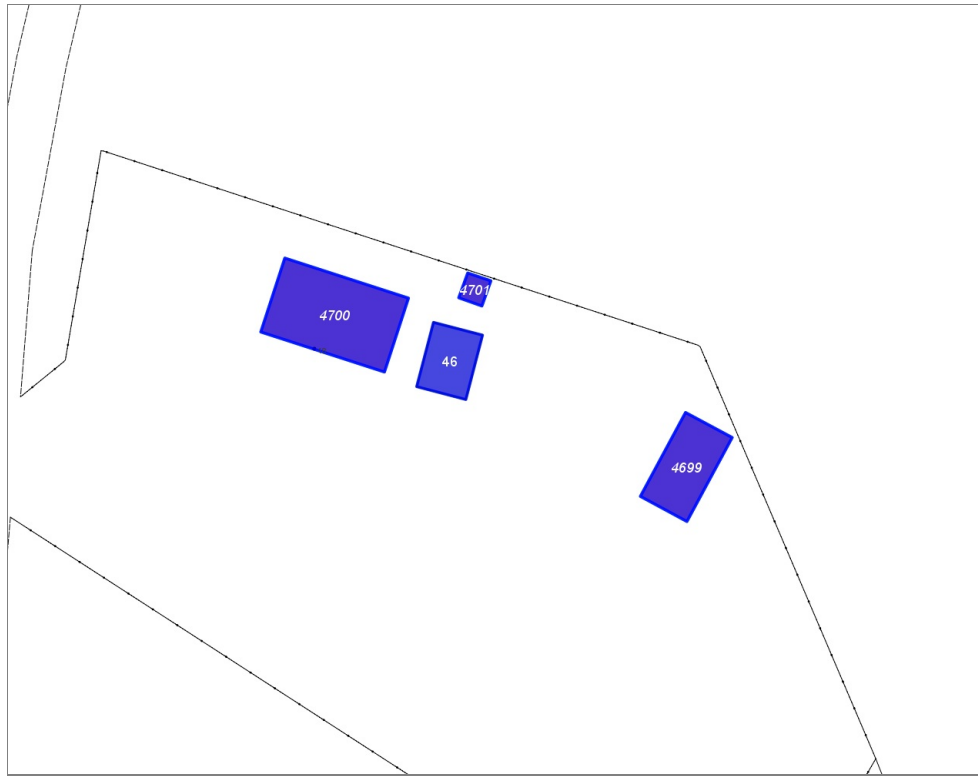
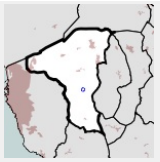


Edifici associati alla Scheda:

ID 4699 ID 4700 ID 4701

Edificati Minori associati alla Scheda:

ID 46



Informazioni sulla Scheda

- **Data rilevazione** 16/02/2022
- **Ambito** rurale
- **Località** La casa
- **Denominazione** P. Saladino
- **Tipologia insediativa** edificio isolato su lotto
- **Note**
un edificio retrostanti non sono visibili dalla strada; la proprietà è recitanta

Informazioni sull'Edificio 4699

Unità volumetriche dell'Edificio 4699

N°	Foglio	Particella	Superficie coperta CTR (m²)	N° piani	Piani interrati	Mansarda
5171	84	13	31.58			

Funzioni d'uso

- **Usò prevalente:**
- **Usi standard:**
- **Usi presenti:** residenza

Informazioni sull'Edificio 4700

Unità volumetriche dell'Edificio 4700

N°	Foglio	Particella	Superficie coperta CTR (m²)	N° piani	Piani interrati	Mansarda
5173	84	13	63.24			

Funzioni d'uso

- **Usò prevalente:**
- **Usi standard:** residenziale
- **Usi presenti:** residenza

Tipologia edilizia

casa isolata su lotto

Informazioni sull'Edificio 4701

Unità volumetriche dell'Edificio 4701

N°	Foglio	Particella	Superficie coperta CTR (m²)	N° piani	Piani interrati	Mansarda
13733	84	13	4.07			

Funzioni d'uso

- **Usi prevalente:**
- **Usi standard:** residenziale
- **Usi presenti:** residenza

Tipologia edilizia annesso (generico)

Informazioni sull'Edificato Minore 46

Unità volumetriche dell'Edificato Minore 46

N°	Foglio	Particella	Superficie coperta CTR (m ²)	N° piani	Piani interrati	Mansarda
5172			21.14			

Tipo

baracca, manufatto precario

Rilievi fotografici



FOTO n° 4138 (edificio 4700)



FOTO n° 4140 (edificio 4701)

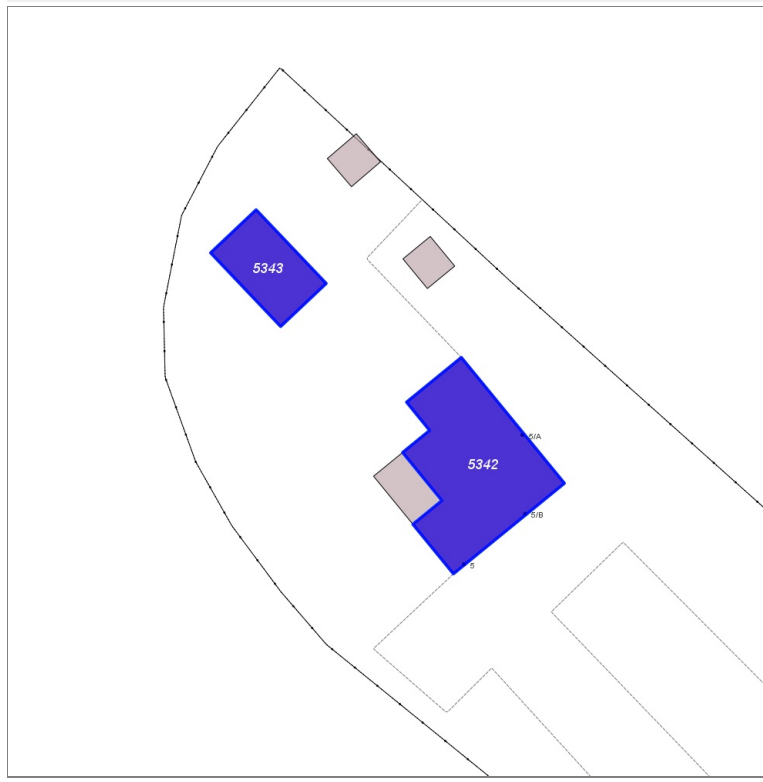
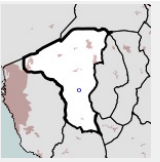


FOTO n° 4139 (edificio minore 46)



Edifici associati alla Scheda:

ID 5342 | ID 5343



Informazioni sulla Scheda

- **Data rilevazione** 16/02/2022
- **Ambito** rurale
- **Località** La casa
- **Denominazione** P. Saladino
- **Tipologia insediativa** edificio isolato su lotto

Informazioni sull'Edificio 5342

Unità volumetriche dell'Edificio 5342

N°	Foglio	Particella	Superficie coperta CTR (m ²)	N° piani	Piani interrati	Mansarda
5167	83	131	178.99			

Funzioni d'uso

- **Usò prevalente:**
- **Usi standard:** residenziale
- **Usi presenti:** residenza

Tipologia edilizia

casa isolata su lotto

Informazioni sull'Edificio 5343

Unità volumetriche dell'Edificio 5343

N°	Foglio	Particella	Superficie coperta CTR (m ²)	N° piani	Piani interrati	Mansarda
13739	83	131	62.28			

Funzioni d'uso

- **Usò prevalente:**
- **Usi standard:** residenziale
- **Usi presenti:** residenza

Tipologia edilizia

annesso (generico)

Rilievi fotografici



FOTO n° 4141 (edificio 5342)



FOTO n° 4143 (edificio 5342)


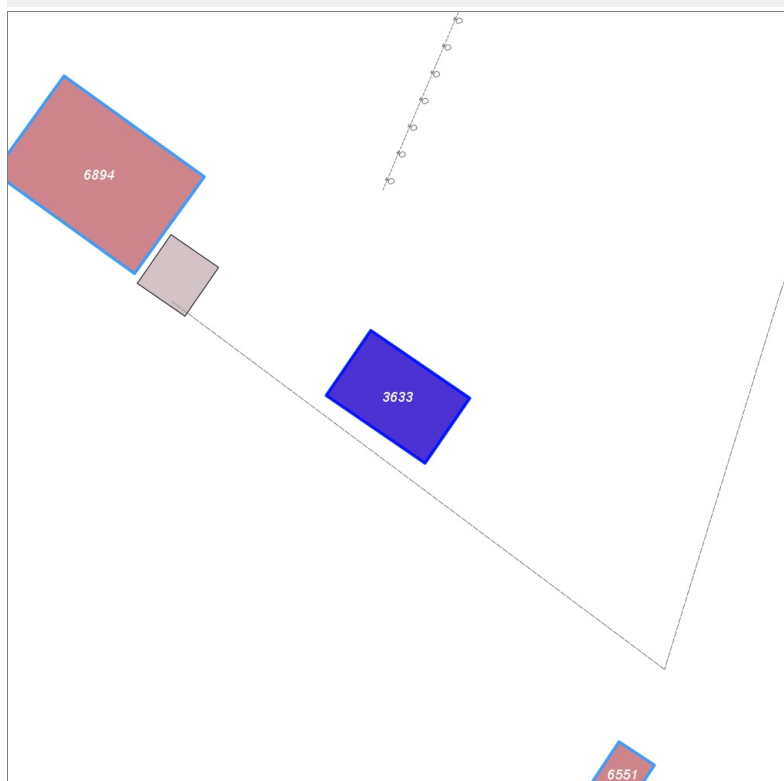
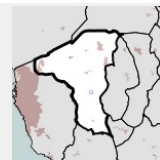


FOTO n° 4142 (edificio 5343)



Edifici associati alla Scheda:

ID 3633



Informazioni sulla Scheda

- **Data rilevazione** 18/02/2022
- **Ambito** rurale
- **Località** La casa
- **Denominazione** P. Saladino
- **Tipologia insediativa** edificio isolato su lotto
- **Note**
non è stato possibile fare una foto da vicino perchè l'edificio presentava un cancello chiuso

Informazioni sull'Edificio 3633

Unità volumetriche dell'Edificio 3633

N°	Foglio	Particella	Superficie coperta CTR (m²)	N° piani	Piani interrati	Mansarda
9053	84	90	37.37			

Funzioni d'uso

- **Usò prevalente:**
- **Usi standard:** residenziale
- **Usi presenti:** altro

Tipologia edilizia

casa isolata su lotto

Rilievi fotografici

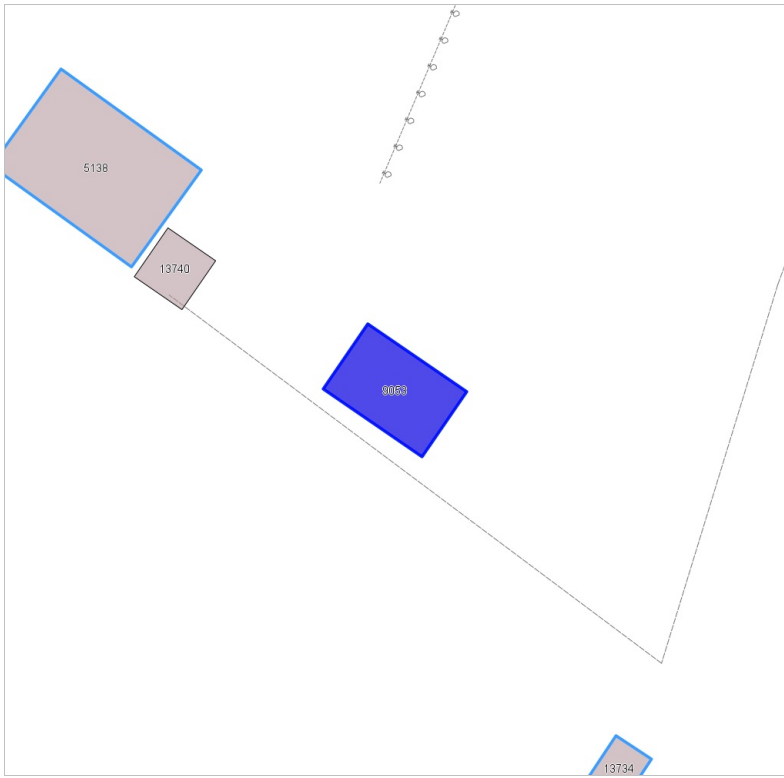
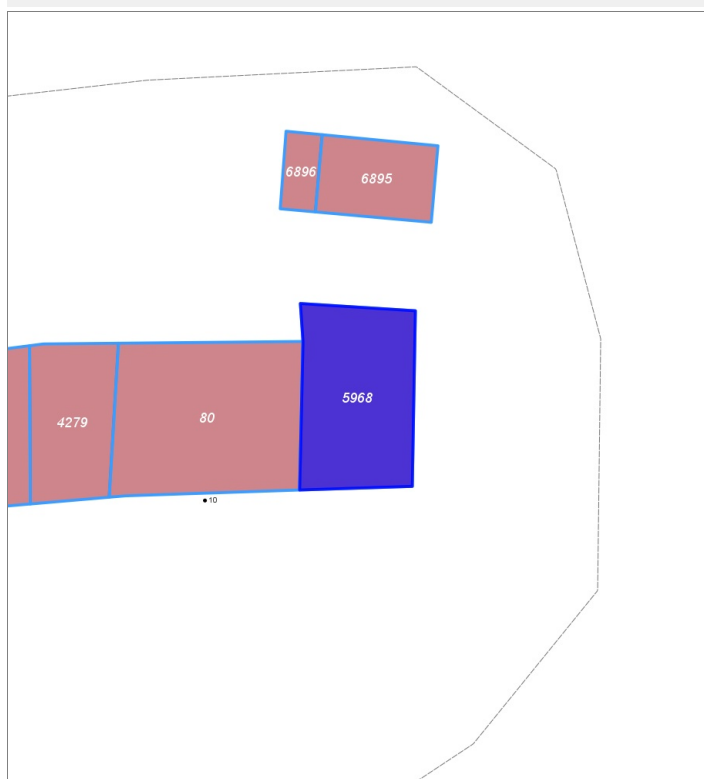
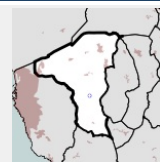


FOTO n° 4144 (edificio 3633)



Edifici associati alla Scheda:

ID 5968



Informazioni sulla Scheda

- **Data rilevazione** 19/02/2022
- **Ambito** rurale
- **Località** La casa
- **Denominazione** P. Saladino
- **Tipologia insediativa** casa colonica/aggregato di case coloniche

Informazioni sull'Edificio 5968

Unità volumetriche dell'Edificio 5968

N°	Foglio	Particella	Superficie coperta CTR (m ²)	N° piani	Piani interrati	Mansarda
9565	83	209	95.99			

Funzioni d'uso

- **Usò prevalente:**
- **Usi standard:** residenziale
- **Usi presenti:** altro

Tipologia edilizia

annesso (generico)

Rilievi fotografici

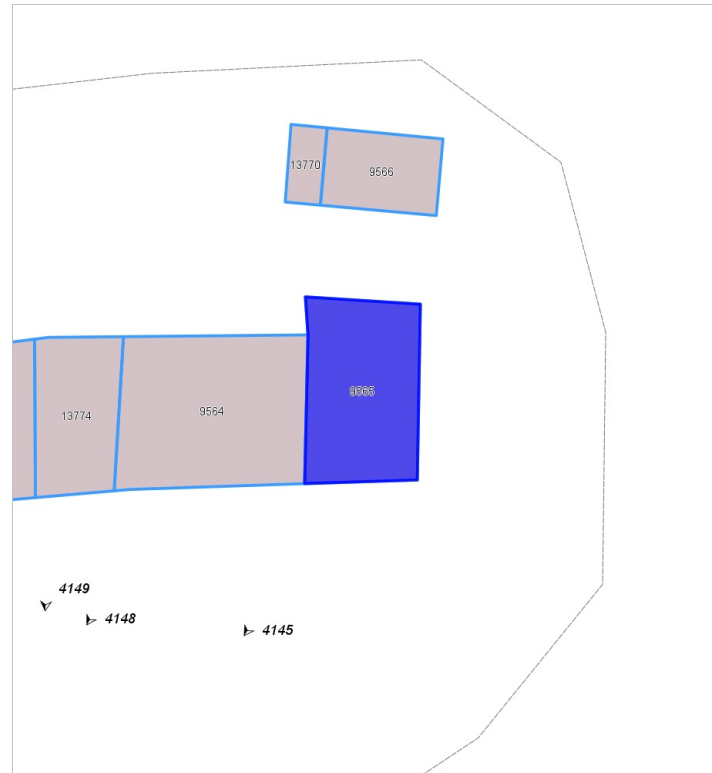


FOTO n° 4145 (edificio 5968)

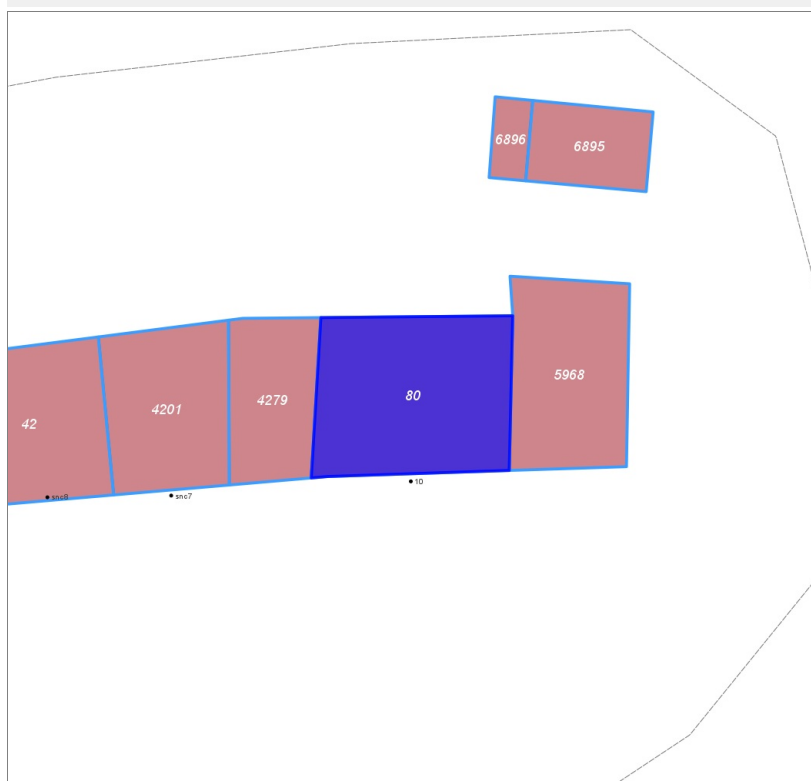
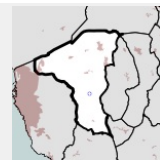


FOTO n° 4146 (edificio 5968)



Edifici associati alla Scheda:

ID 80



Informazioni sulla Scheda

- **Data rilevazione** 19/02/2022
- **Ambito** rurale
- **Località** La casa
- **Denominazione** P. Saladino
- **Tipologia insediativa** casa colonica/aggregato di case coloniche

Informazioni sull'Edificio 80

Unità volumetriche dell'Edificio 80

N°	Foglio	Particella	Superficie coperta CTR (m ²)	N° piani	Piani interrati	Mansarda
9564	83	172	133.19			

Funzioni d'uso

- **Usò prevalente:**
- **Usi standard:**
- **Usi presenti:** residenza

Rilievi fotografici

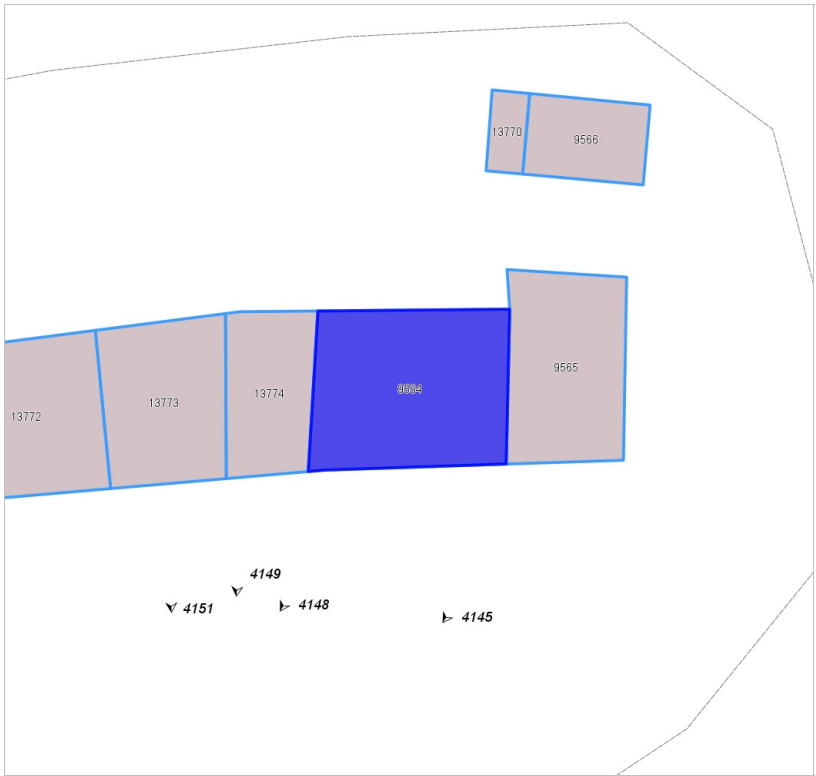


FOTO n° 4148 (edificio 80)

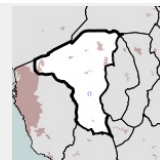


FOTO n° 4147 (edificio 80)



Edifici associati alla Scheda:

ID 4279



Informazioni sulla Scheda

- **Data rilevazione** 19/02/2022
- **Ambito** rurale
- **Località** La casa
- **Denominazione** P. Saladino
- **Tipologia insediativa** casa colonica/aggregato di case coloniche

Informazioni sull'Edificio 4279

Unità volumetriche dell'Edificio 4279

N°	Foglio	Particella	Superficie coperta CTR (m ²)	N° piani	Piani interrati	Mansarda
13774	83	162	61.88			

Funzioni d'uso

- **Usò prevalente:**
- **Usi standard:** residenziale
- **Usi presenti:** residenza

Tipologia edilizia
edificio a schiera

Rilievi fotografici

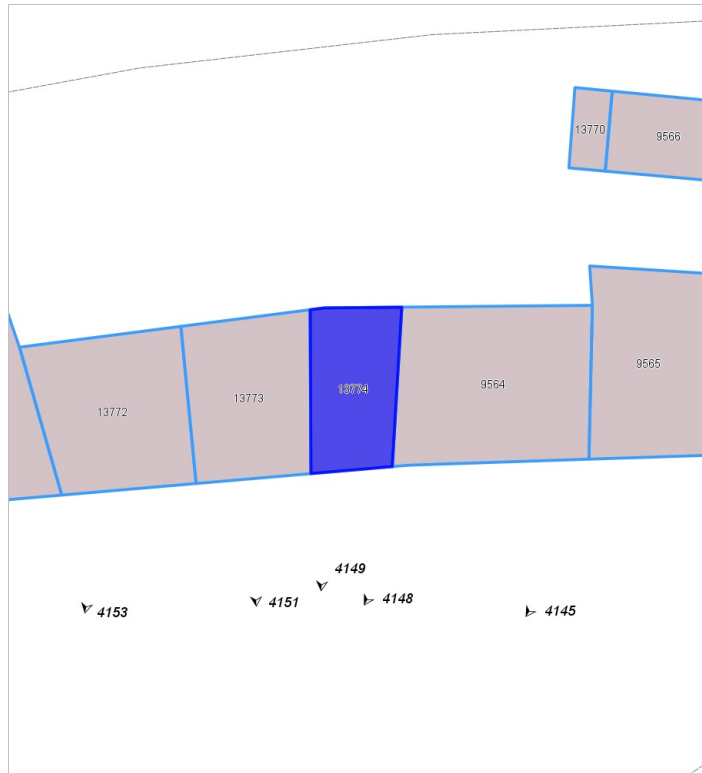



FOTO n° 4149 (edificio 4279)

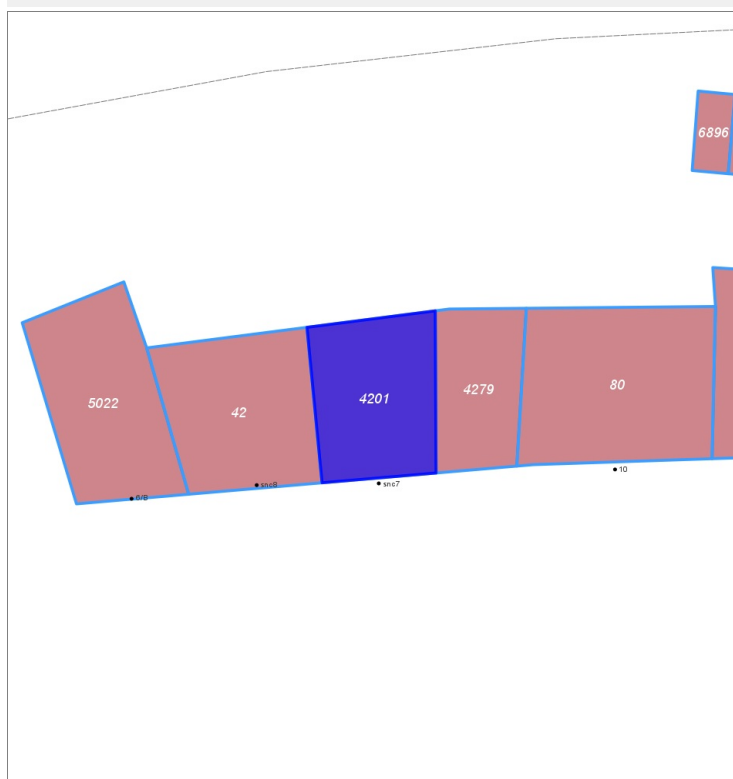
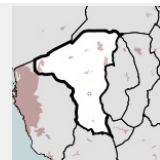


FOTO n° 4150 (edificio 4279)



Edifici associati alla Scheda:

ID 4201



Informazioni sulla Scheda

- **Data rilevazione** 19/02/2022
- **Ambito** rurale
- **Località** La casa
- **Denominazione** P. Saladino
- **Tipologia insediativa** casa colonica/aggregato di case coloniche

Informazioni sull'Edificio 4201

Unità volumetriche dell'Edificio 4201

N°	Foglio	Particella	Superficie coperta CTR (m ²)	N° piani	Piani interrati	Mansarda
13773	83	165	86.82			

Funzioni d'uso

- **Usò prevalente:**
- **Usi standard:** residenziale
- **Usi presenti:** residenza

Tipologia edilizia
edificio a schiera

Rilievi fotografici

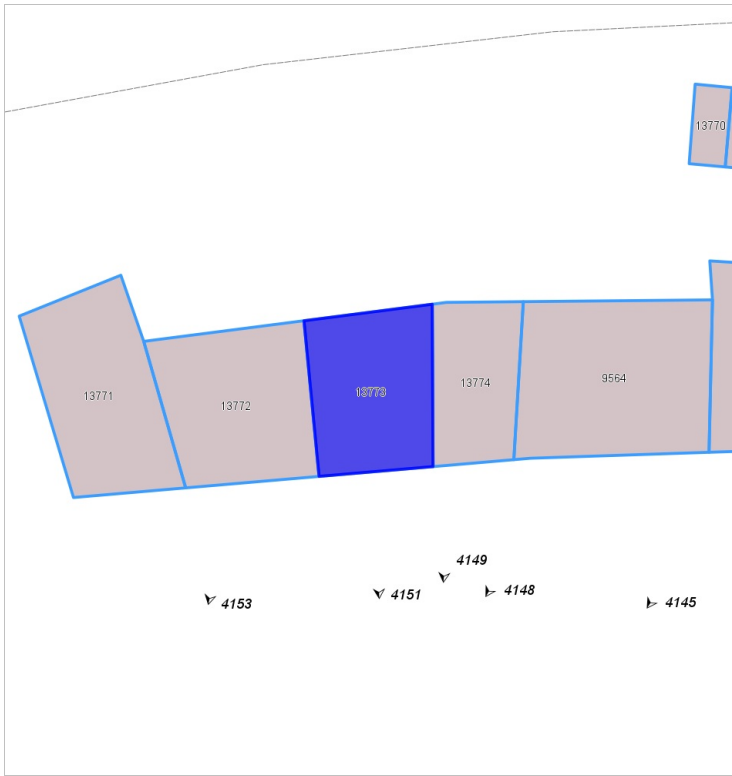


FOTO n° 4151 (edificio 4201)

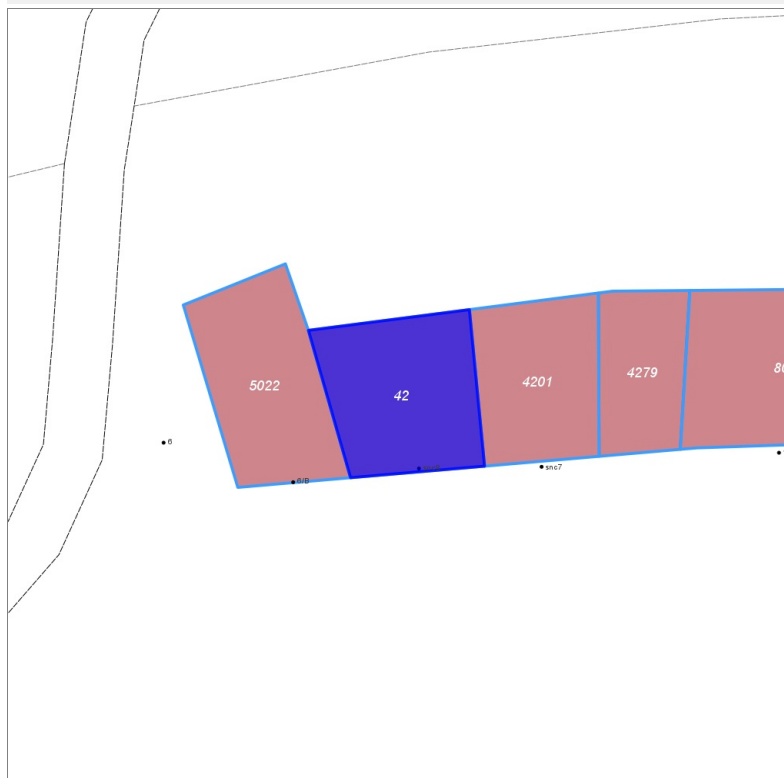
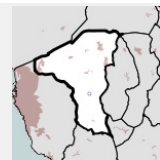


FOTO n° 4152 (edificio 4201)



Edifici associati alla Scheda:

ID 42



Informazioni sulla Scheda

- **Data rilevazione** 19/02/2022
- **Ambito** rurale
- **Località** La casa
- **Denominazione** P. Saladino
- **Tipologia insediativa** casa colonica/aggregato di case coloniche

Informazioni sull'Edificio 42

Unità volumetriche dell'Edificio 42

N°	Foglio	Particella	Superficie coperta CTR (m ²)	N° piani	Piani interrati	Mansarda
13772	83	163	101.45			

Funzioni d'uso

- **Usò prevalente:**
- **Usi standard:** residenziale
- **Usi presenti:** residenza

Tipologia edilizia
edificio a schiera

Rilievi fotografici



FOTO n° 4153 (edificio 42)

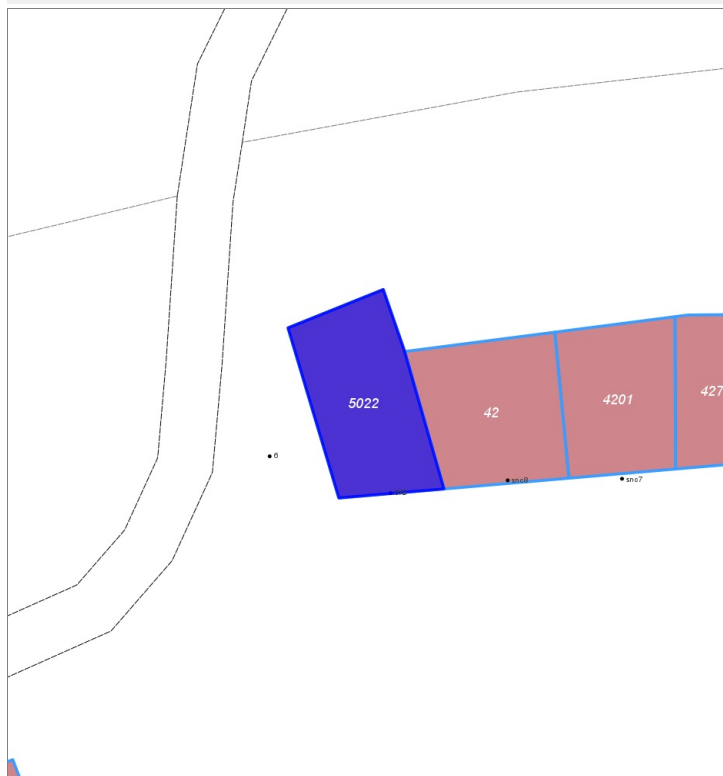
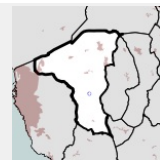


FOTO n° 4154 (edificio 42)



Edifici associati alla Scheda:

ID 5022



Informazioni sulla Scheda

- **Data rilevazione** 19/02/2022
- **Ambito** rurale
- **Località** La casa
- **Denominazione** P. Saladino
- **Tipologia insediativa** casa colonica/aggregato di case coloniche

Informazioni sull'Edificio 5022

Unità volumetriche dell'Edificio 5022

N°	Foglio	Particella	Superficie coperta CTR (m ²)	N° piani	Piani interrati	Mansarda
13771	83	141	102.44			

Funzioni d'uso

- **Usò prevalente:**
- **Usi standard:** residenziale
- **Usi presenti:** residenza

Tipologia edilizia
edificio a schiera

Rilievi fotografici



FOTO n° 4155 (edificio 5022)



FOTO n° 4156 (edificio 5022)

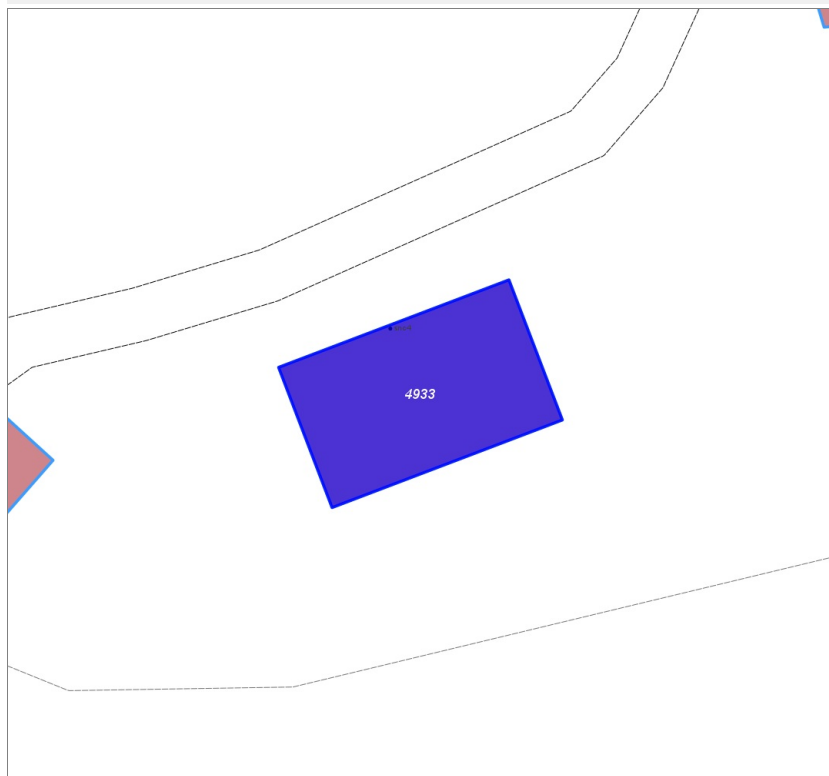
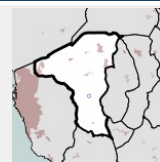


FOTO n° 4157 (edificio 5022)



Edifici associati alla Scheda:

ID 4933



Informazioni sulla Scheda

- **Data rilevazione** 19/02/2022
- **Ambito** rurale
- **Località** La casa
- **Denominazione** P. Saladino
- **Tipologia insediativa** edificio isolato su lotto

Informazioni sull'Edificio 4933

Unità volumetriche dell'Edificio 4933

N°	Foglio	Particella	Superficie coperta CTR (m²)	N° piani	Piani interrati	Mansarda
5452	83	207	201.99			

Funzioni d'uso

- **Usò prevalente:**
- **Usi standard:** agricolo
- **Usi presenti:** altro

Tipologia edilizia

annesso (generico)

Rilievi fotografici



FOTO n° 4158 (edificio 4933)



FOTO n° 4159 (edificio 4933)

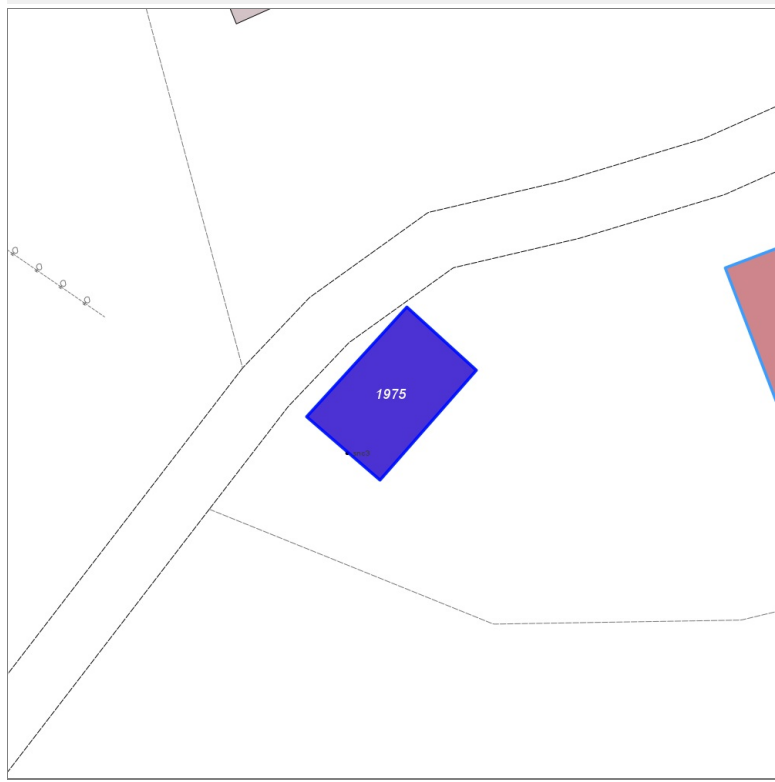
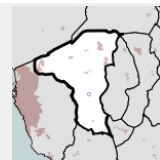


FOTO n° 4160 (edificio 4933)



Edifici associati alla Scheda:

ID 1975



Informazioni sulla Scheda

- **Data rilevazione** 19/02/2022
- **Ambito** rurale
- **Località** La casa
- **Denominazione** P. Saladino
- **Tipologia insediativa** edificio isolato su lotto

Informazioni sull'Edificio 1975

Unità volumetriche dell'Edificio 1975

N°	Foglio	Particella	Superficie coperta CTR (m ²)	N° piani	Piani interrati	Mansarda
8667	83	208	63.14			

Funzioni d'uso

- **Usò prevalente:**
- **Usi standard:**
- **Usi presenti:** altro

Rilievi fotografici

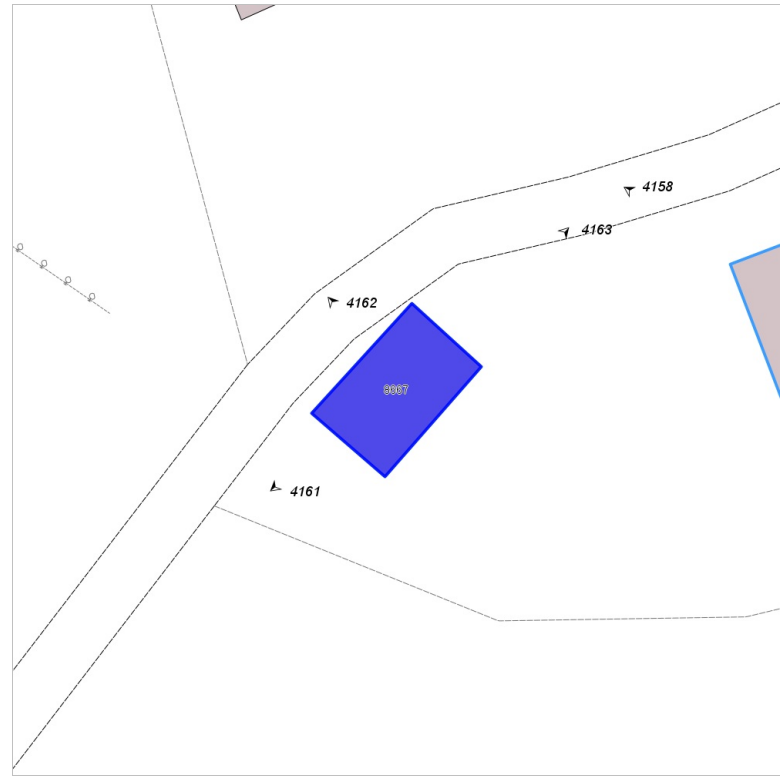


FOTO n° 4161 (edificio 1975)



FOTO n° 4162 (edificio 1975)

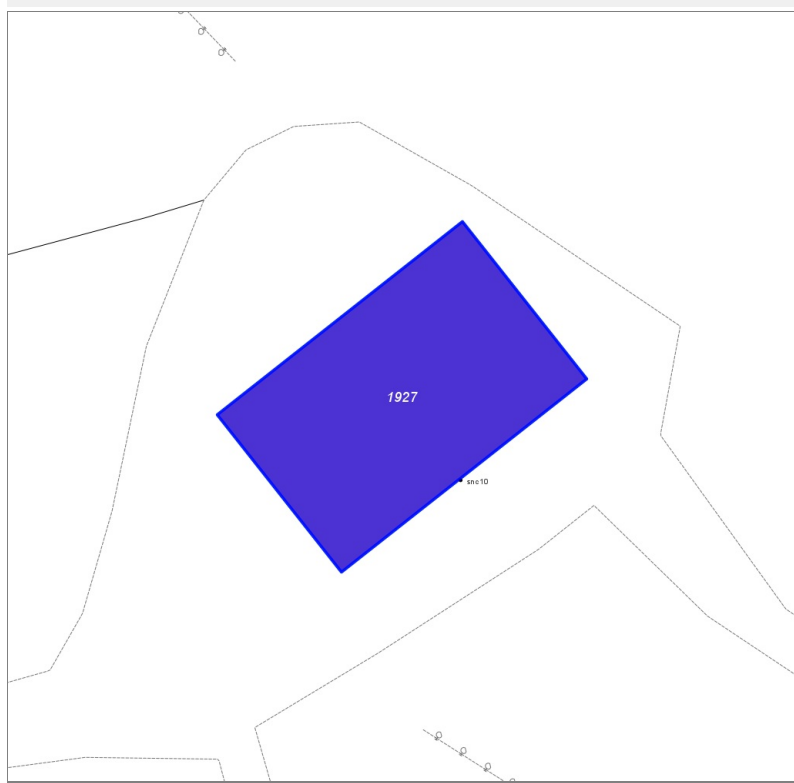
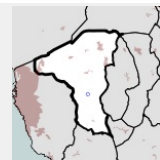


FOTO n° 4163 (edificio 1975)



Edifici associati alla Scheda:

ID 1927



Informazioni sulla Scheda

- **Data rilevazione** 19/02/2022
- **Ambito** rurale
- **Località** La casa
- **Denominazione** P. Saladino
- **Tipologia insediativa** edificio isolato su lotto

Informazioni sull'Edificio 1927

Unità volumetriche dell'Edificio 1927

N°	Foglio	Particella	Superficie coperta CTR (m²)	N° piani	Piani interrati	Mansarda
8514	83	244	572.5			

Funzioni d'uso

- **Usò prevalente:**
- **Usi standard:** agricolo
- **Usi presenti:** produttivo agricolo

Tipologia edilizia

edificio specialistico (generico)

Rilievi fotografici

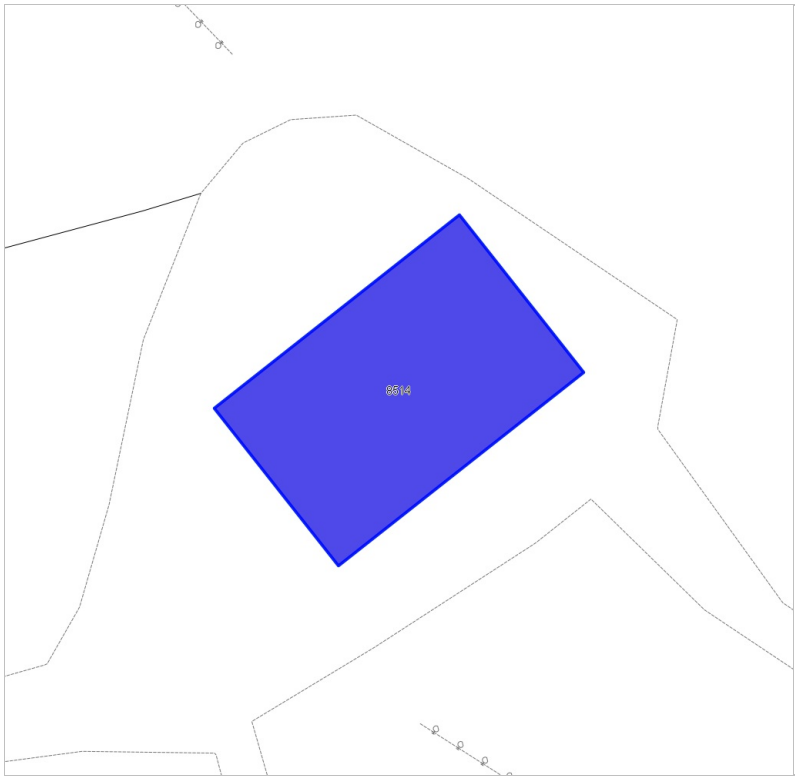


FOTO n° 4164 (edificio 1927)

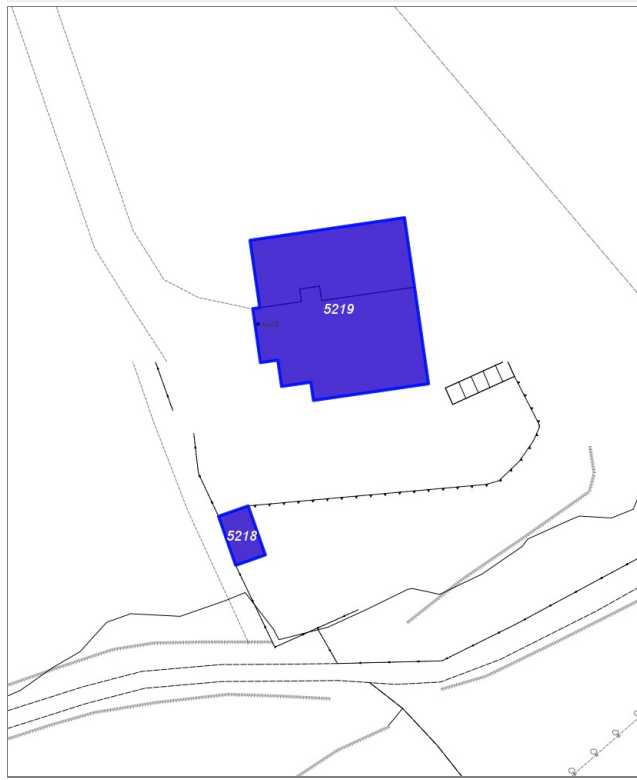
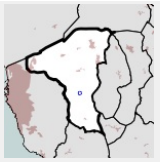


FOTO n° 4165 (edificio 1927)



Edifici associati alla Scheda:

ID 5218 | ID 5219



Informazioni sulla Scheda

- **Data rilevazione** 19/02/2022
- **Ambito** rurale
- **Località** La casa
- **Denominazione** P. Saladino
- **Tipologia insediativa** edificio isolato su lotto

Informazioni sull'Edificio 5218

Unità volumetriche dell'Edificio 5218

N°	Foglio	Particella	Superficie coperta CTR (m ²)	N° piani	Piani interrati	Mansarda
11216	90	410	14.75			

Funzioni d'uso

- **Usò prevalente:**
- **Usi standard:** residenziale
- **Usi presenti:** residenza

Tipologia edilizia

annesso (generico)

Informazioni sull'Edificio 5219

Unità volumetriche dell'Edificio 5219

N°	Foglio	Particella	Superficie coperta CTR (m ²)	N° piani	Piani interrati	Mansarda
8725			95.38			
13764	90	410	135.38			

Funzioni d'uso

- **Usò prevalente:**
- **Usi standard:** residenziale
- **Usi presenti:** residenza

Tipologia edilizia

casa isolata su lotto

Rilievi fotografici

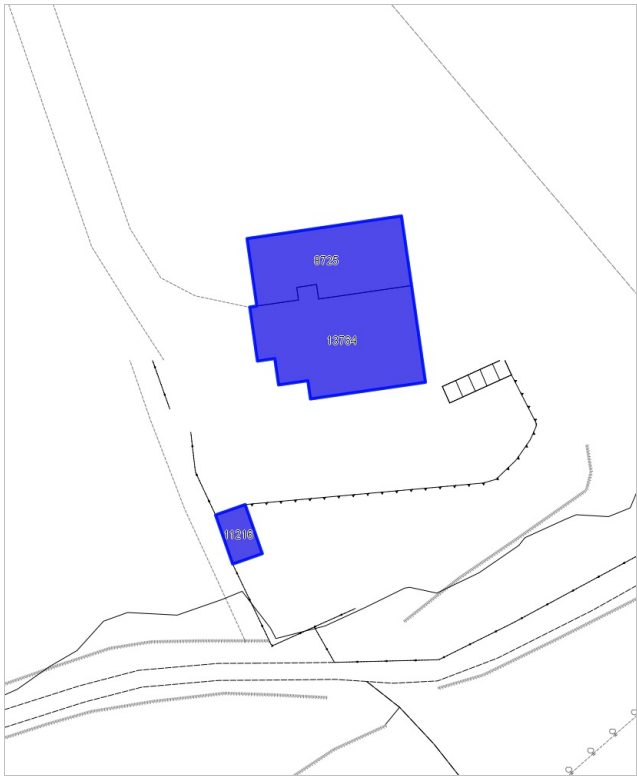
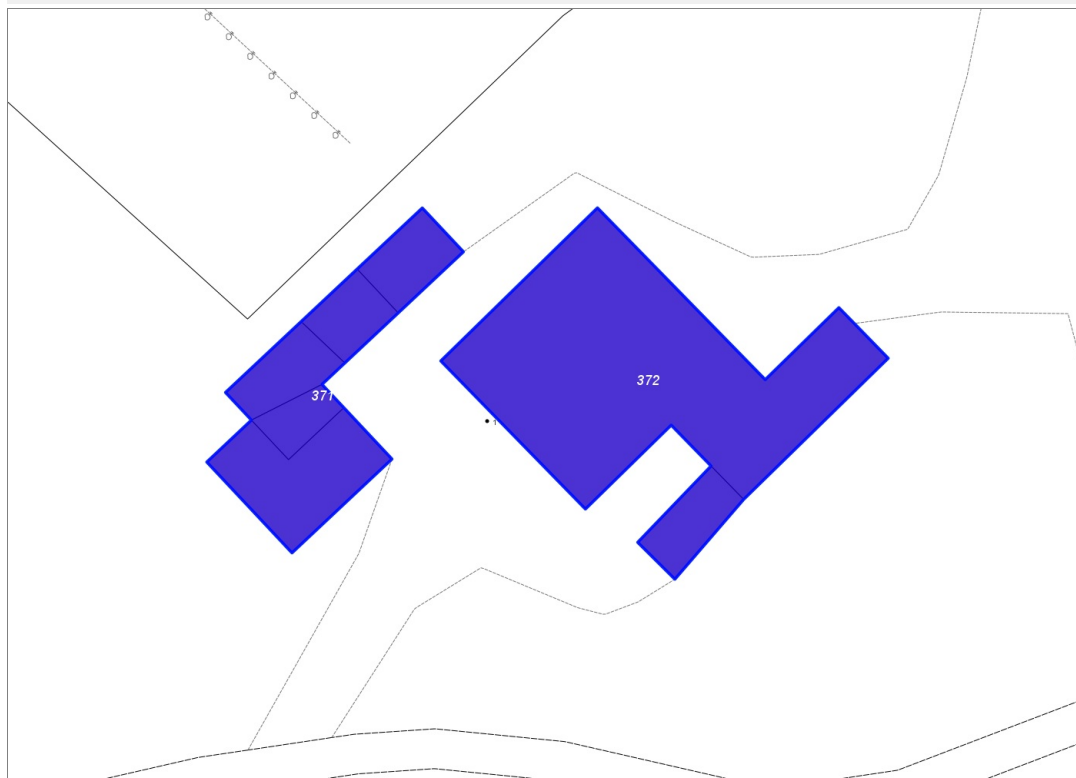
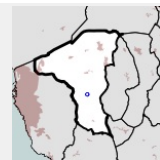


FOTO n° 4166 (edificio 5219)



Edifici associati alla Scheda:

ID 371 | ID 372



Informazioni sulla Scheda

- **Data rilevazione** 19/02/2022
- **Ambito** rurale
- **Località** La casa
- **Denominazione** P. Saladino
- **Tipologia insediativa** edificio isolato su lotto

Informazioni sull'Edificio 371

Unità volumetriche dell'Edificio 371

N°	Foglio	Particella	Superficie coperta CTR (m ²)	N° piani	Piani interrati	Mansarda
8720			131.29			
13765	83	210	54.34			
13766	83	210	55.62			
13767			45.67			
13768	83	210	33.06			

Funzioni d'uso

- **Usò prevalente:**
- **Usi standard:** residenziale
- **Usi presenti:** residenza

Tipologia edilizia
annesso (generico)

Informazioni sull'Edificio 372

Unità volumetriche dell'Edificio 372

N°	Foglio	Particella	Superficie coperta CTR (m ²)	N° piani	Piani interrati	Mansarda
3191			52.85			
8721	83	210	636.52			

Funzioni d'uso

- **Usò prevalente:**
- **Usi standard:** residenziale
- **Usi presenti:** residenza

Tipologia edilizia
casa isolata su lotto

Rilievi fotografici



FOTO n° 4169 (edificio 371)



FOTO n° 4167 (edificio 372)



FOTO n° 4168 (edificio 372)

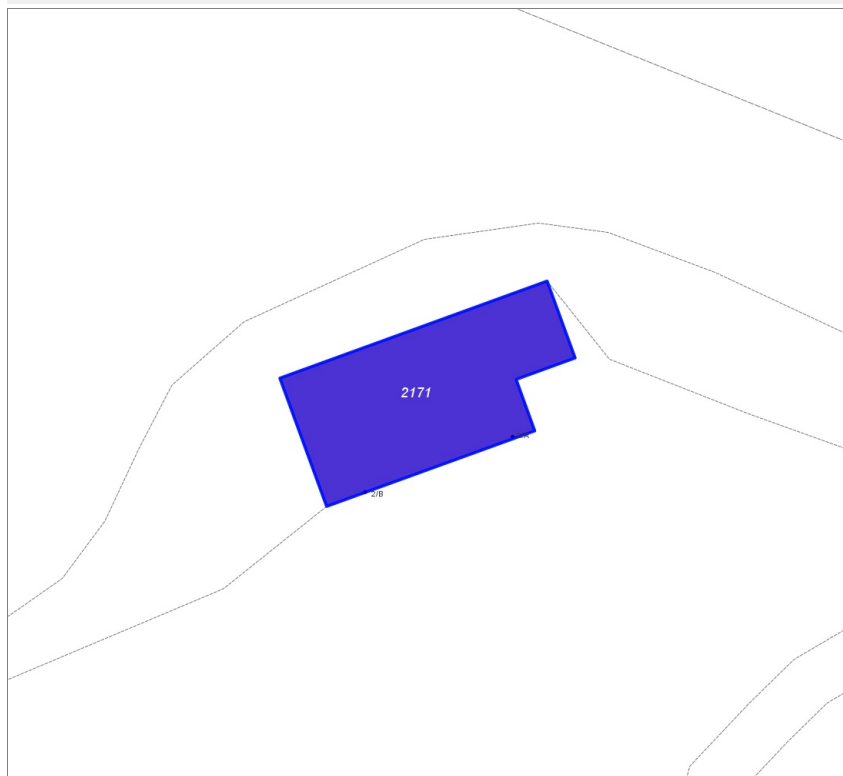
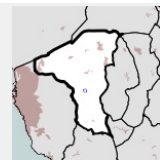


FOTO n° 4170 (edificio 372)



Edifici associati alla Scheda:

ID 2171



Informazioni sulla Scheda

- **Data rilevazione** 19/02/2022
- **Ambito** rurale
- **Località** La casa
- **Denominazione** P. Sant'Anna
- **Tipologia insediativa** edificio isolato su lotto

Informazioni sull'Edificio 2171

Unità volumetriche dell'Edificio 2171

N°	Foglio	Particella	Superficie coperta CTR (m ²)	N° piani	Piani interrati	Mansarda
3403	75	117	191.63			

Funzioni d'uso

- **Usò prevalente:**
- **Usi standard:** residenziale
- **Usi presenti:** residenza servizi

Tipologia edilizia

casa isolata su lotto

Rilievi fotografici



FOTO n° 4173 (edificio 2171)

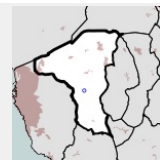


FOTO n° 4174 (edificio 2171)



Edifici associati alla Scheda:

ID 2953 | ID 2954



Informazioni sulla Scheda

- **Data rilevazione** 19/02/2022
- **Ambito** rurale
- **Località** La casa
- **Denominazione** P. Sant'Anna
- **Tipologia insediativa** insediamento specialistico

Informazioni sull'Edificio 2953

Unità volumetriche dell'Edificio 2953

N°	Foglio	Particella	Superficie coperta CTR (m²)	N° piani	Piani interrati	Mansarda
3404	75	106	656.42			

Funzioni d'uso

- **Usò prevalente:**
- **Usi standard:** agricolturale
- **Usi presenti:** produttivo agricolo

Tipologia edilizia

edificio specialistico (generico)

Informazioni sull'Edificio 2954

Unità volumetriche dell'Edificio 2954

N°	Foglio	Particella	Superficie coperta CTR (m²)	N° piani	Piani interrati	Mansarda
3405	75	106	240.57			

Funzioni d'uso

- **Usò prevalente:**
- **Usi standard:** agricolturale
- **Usi presenti:** produttivo agricolo

Tipologia edilizia

edificio specialistico (generico)

Rilievi fotografici

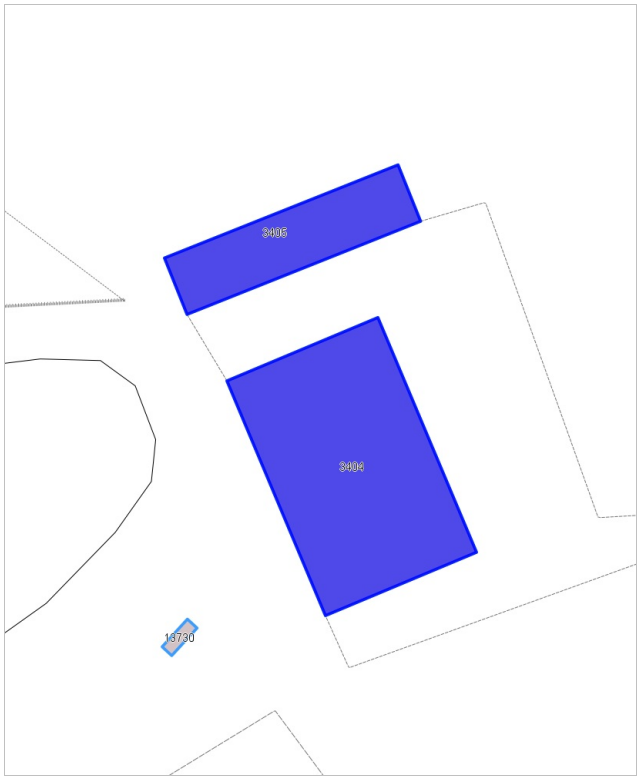


FOTO n° 4175 (edificio 2953)

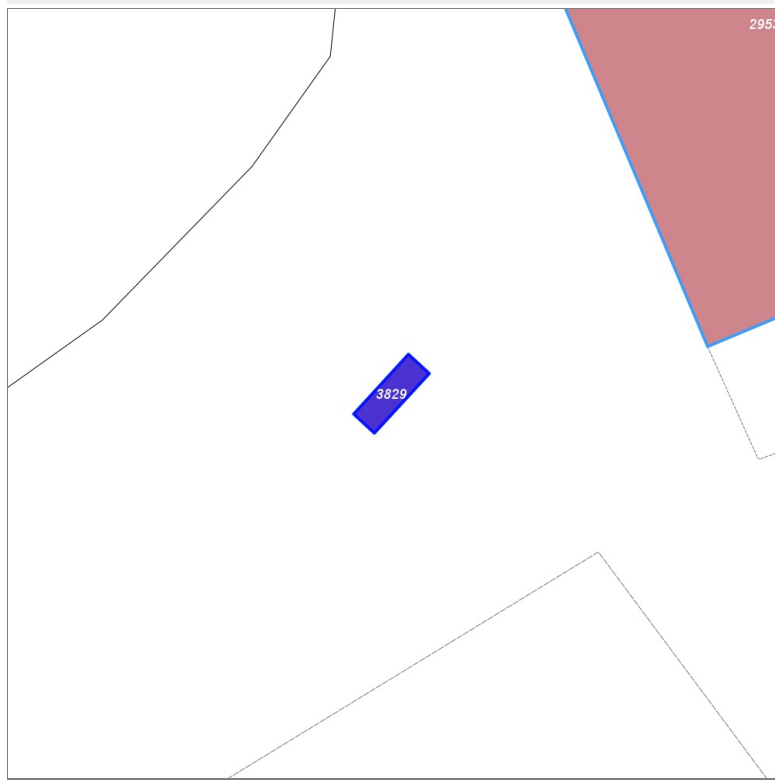
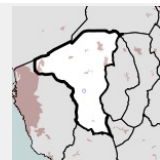


FOTO n° 4176 (edificio 2954)



Edifici associati alla Scheda:

ID 3829



Informazioni sulla Scheda

- **Data rilevazione** 19/02/2022
- **Ambito** rurale
- **Località** La casa
- **Denominazione** P. Sant'Anna
- **Tipologia insediativa** edificio isolato su lotto

Informazioni sull'Edificio 3829

Unità volumetriche dell'Edificio 3829

N°	Foglio	Particella	Superficie coperta CTR (m ²)	N° piani	Piani interrati	Mansarda
13730	75	114	7.72			

Funzioni d'uso

- **Usò prevalente:**
- **Usi standard:** residenziale
- **Usi presenti:**

Tipologia edilizia
annesso (generico)

Rilievi fotografici

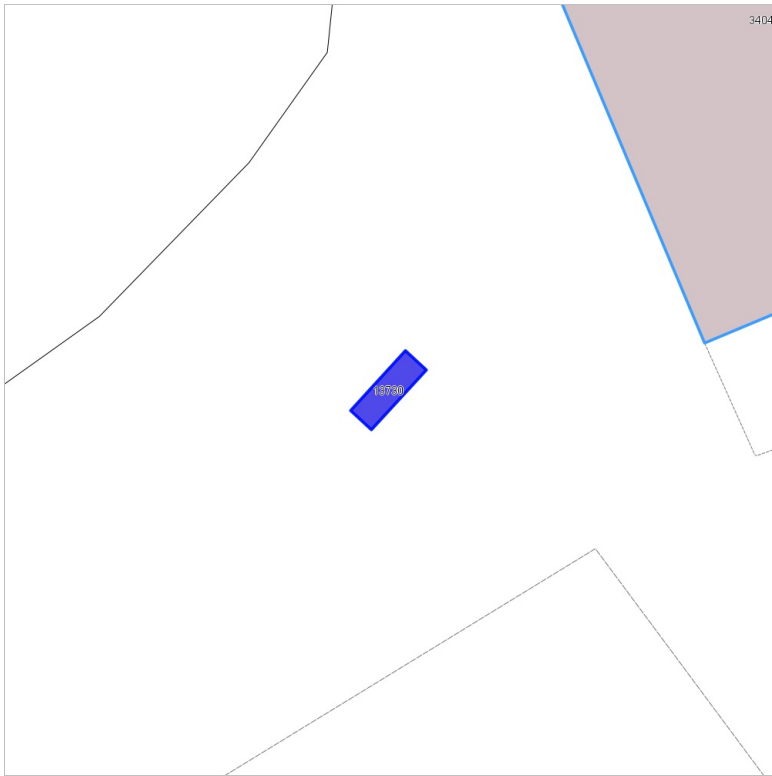
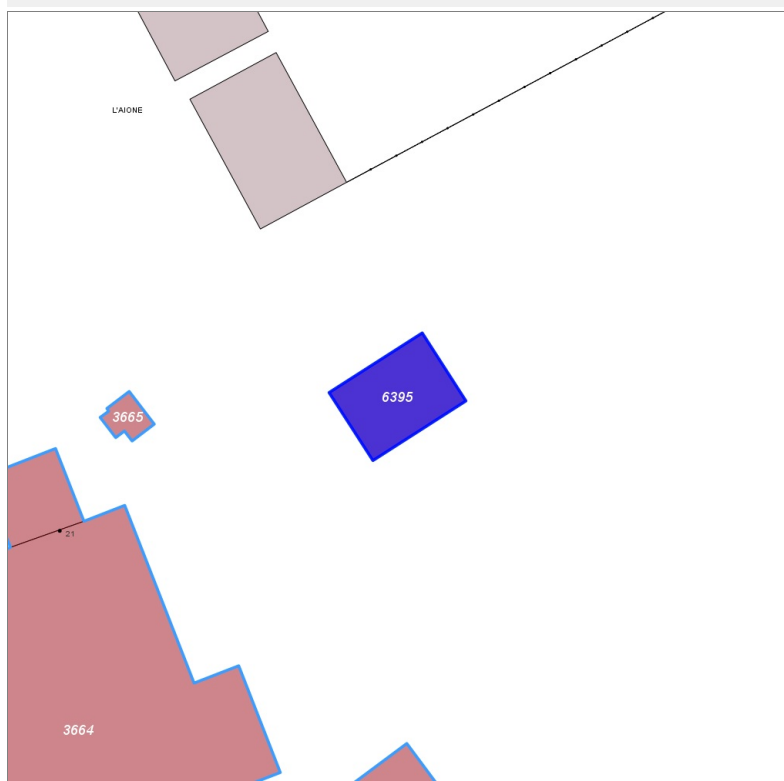
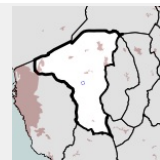


FOTO n° 4177 (edificio 3829)



Edifici associati alla Scheda:

ID 6395



Informazioni sulla Scheda

- **Data rilevazione** 19/02/2022
- **Ambito** rurale
- **Località** La casa
- **Denominazione** L'Aione
- **Tipologia insediativa** edificio isolato su lotto

Informazioni sull'Edificio 6395

Unità volumetriche dell'Edificio 6395

N°	Foglio	Particella	Superficie coperta CTR (m²)	N° piani	Piani interrati	Mansarda
1679	76	191	34.71			

Funzioni d'uso

- **Usò prevalente:**
- **Usi standard:** agricolo
- **Usi presenti:** altro

Tipologia edilizia
annesso (generico)

Rilievi fotografici

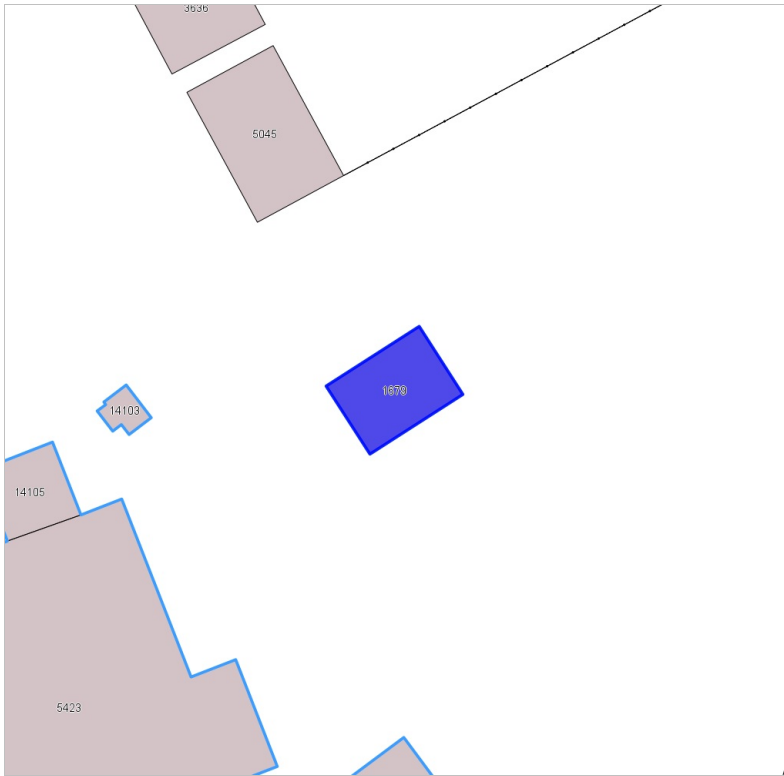
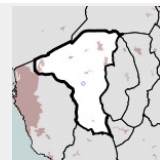


FOTO n° 4183 (edificio 6395)



Edifici associati alla Scheda:

ID 5881



Informazioni sulla Scheda

- **Data rilevazione** 21/02/2022
- **Ambito** rurale
- **Località** Poggio ai Grilli
- **Denominazione** Castellaccio
- **Tipologia insediativa** casa colonica/aggregato di case coloniche

Informazioni sull'Edificio 5881

Unità volumetriche dell'Edificio 5881

N°	Foglio	Particella	Superficie coperta CTR (m ²)	N° piani	Piani interrati	Mansarda
5192	76	157	86.28			

Funzioni d'uso

- **Usò prevalente:**
- **Usi standard:** residenziale
- **Usi presenti:** residenza

Tipologia edilizia
edificio a schiera

Rilievi fotografici

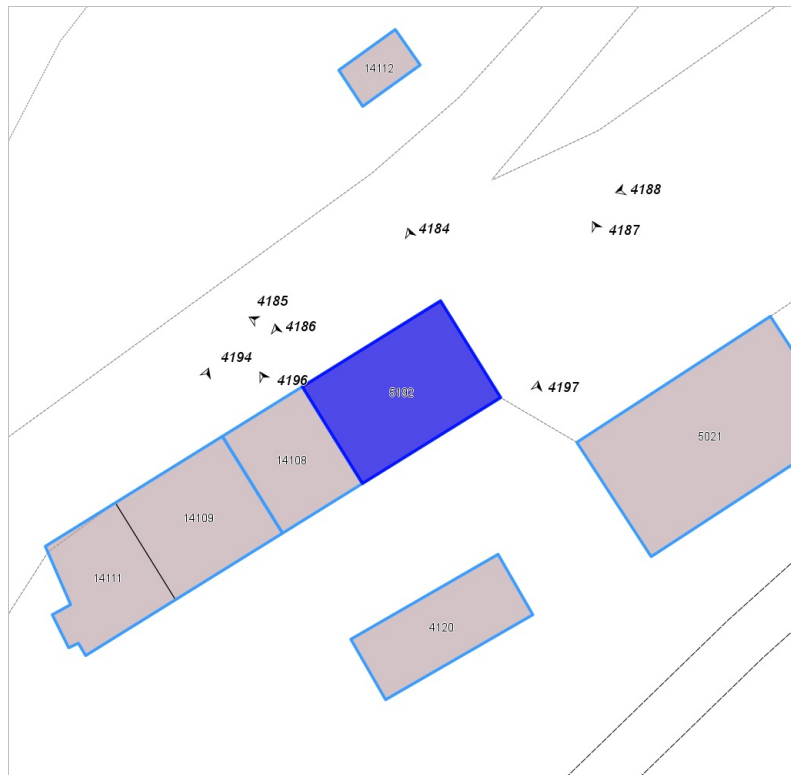


FOTO n° 4184 (edificio 5881)

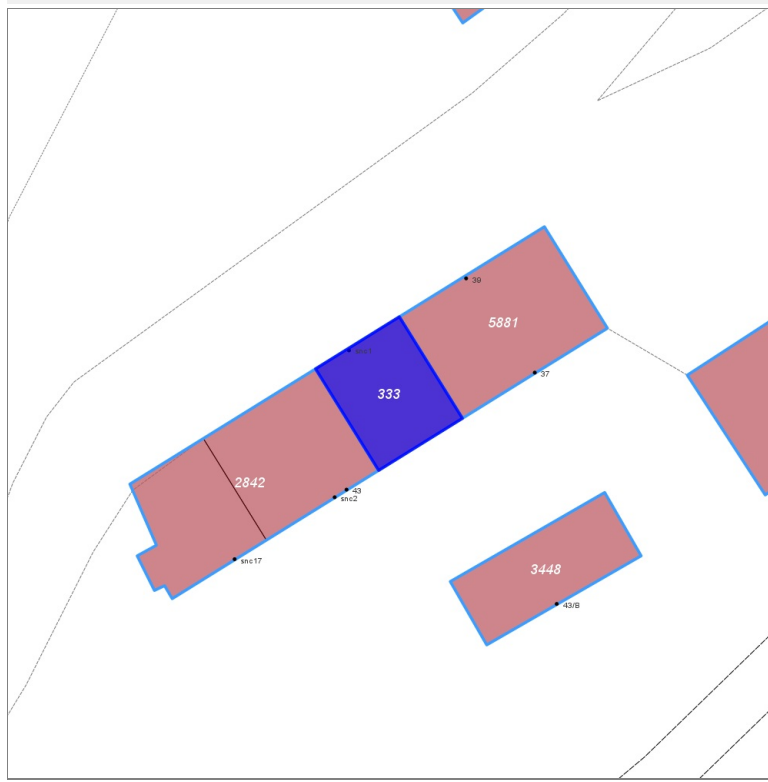
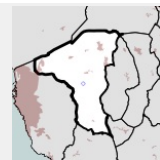


FOTO n° 4185 (edificio 5881)



Edifici associati alla Scheda:

ID 333



Informazioni sulla Scheda

- **Data rilevazione** 21/02/2022
- **Ambito** rurale
- **Località** Poggio ai Grilli
- **Denominazione** Castellaccio
- **Tipologia insediativa** casa colonica/aggregato di case coloniche
- **Note**
sembra che siano stati avviati dei lavori di demolizione e ricostruzione dell'edificio

Informazioni sull'Edificio 333

Unità volumetriche dell'Edificio 333

N°	Foglio	Particella	Superficie coperta CTR (m ²)	N° piani	Piani interrati	Mansarda
14108	76	236	49.87			

Funzioni d'uso

- **Usi prevalenti:**
- **Usi standard:**
- **Usi presenti:** altro

Rilievi fotografici

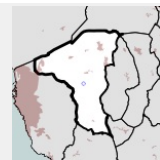


FOTO n° 4186 (edificio 333)



Edifici associati alla Scheda:

ID 5585



Informazioni sulla Scheda

- **Data rilevazione** 21/02/2022
- **Ambito** rurale
- **Località** Poggio ai Grilli
- **Denominazione** Castellaccio
- **Tipologia insediativa** edificio isolato su lotto

Informazioni sull'Edificio 5585

Unità volumetriche dell'Edificio 5585

N°	Foglio	Particella	Superficie coperta CTR (m ²)	N° piani	Piani interrati	Mansarda
5021	76	119	146.34			

Funzioni d'uso

- **Usò prevalente:**
- **Usi standard:** residenziale
- **Usi presenti:** residenza

Tipologia edilizia

casa isolata su lotto

Rilievi fotografici



FOTO n° 4187 (edificio 5585)

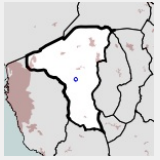


Edifici associati alla Scheda:

ID 426 ID 427 ID 429 ID 430

Edificati Minori associati alla Scheda:

ID 47



Informazioni sulla Scheda

- **Data rilevazione** 21/02/2022
- **Ambito** rurale
- **Località** Poggio ai Grilli
- **Denominazione** Castellaccio
- **Tipologia insediativa** edificio isolato su lotto

Informazioni sull'Edificio 426

Unità volumetriche dell'Edificio 426

N°	Foglio	Particella	Superficie coperta CTR (m ²)	N° piani	Piani interrati	Mansarda
14114	76	235	27.23			

Funzioni d'uso

- **Usò prevalente:**
- **Usi standard:**
- **Usi presenti:** residenza produttivo agricolo

Informazioni sull'Edificio 427

Unità volumetriche dell'Edificio 427

N°	Foglio	Particella	Superficie coperta CTR (m ²)	N° piani	Piani interrati	Mansarda
5422	76	235	175.66			

Funzioni d'uso

- **Usò prevalente:**
- **Usi standard:** residenziale
- **Usi presenti:** residenza produttivo agricolo

Tipologia edilizia

casa isolata su lotto

Informazioni sull'Edificio 429

Unità volumetriche dell'Edificio 429

N°	Foglio	Particella	Superficie coperta CTR (m ²)	N° piani	Piani interrati	Mansarda
3797	76	235	80.22			

Funzioni d'uso

Tipologia edilizia

- **Usò prevalente:** edificio specialistico (generico)
- **Usi standard:** agricolturale
- **Usi presenti:** residenza produttivo agricolo

Informazioni sull'Edificio 430

Unità volumetriche dell'Edificio 430

N°	Foglio	Particella	Superficie coperta CTR (m²)	N° piani	Piani interrati	Mansarda
3612	76	235	124.81			

Funzioni d'uso

- **Usò prevalente:**
- **Usi standard:** agricolturale
- **Usi presenti:** residenza produttivo agricolo

Tipologia edilizia

edificio specialistico (generico)

Informazioni sull'Edificato Minore 47

Unità volumetriche dell'Edificato Minore 47

N°	Foglio	Particella	Superficie coperta CTR (m²)	N° piani	Piani interrati	Mansarda
14115			10.17			

Tipo

baracca, manufatto precario

Rilievi fotografici



FOTO n° 4192 (edificio 426)



FOTO n° 4188 (edificio 427)



FOTO n° 4189 (edificio 427)



FOTO n° 4191 (edificio 429)

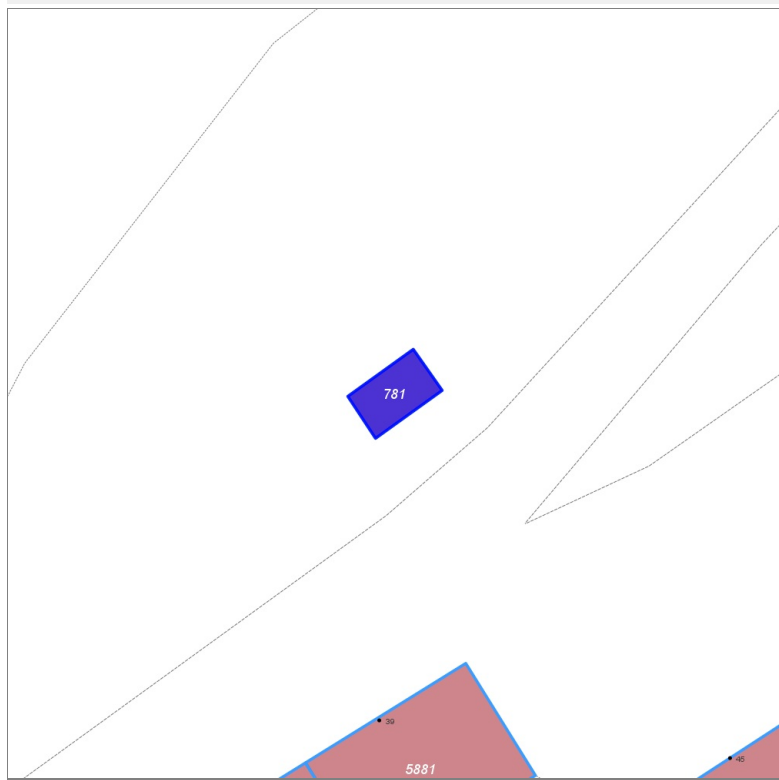
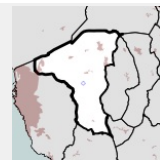


FOTO n° 4190 (edificio 430)



Edifici associati alla Scheda:

ID 781



Informazioni sulla Scheda

- **Data rilevazione** 21/02/2022
- **Ambito** rurale
- **Località** Poggio ai Grilli
- **Denominazione** Castellaccio
- **Tipologia insediativa** edificio isolato su lotto

Informazioni sull'Edificio 781

Unità volumetriche dell'Edificio 781

N°	Foglio	Particella	Superficie coperta CTR (m ²)	N° piani	Piani interrati	Mansarda
14112	76	184	14.15			

Funzioni d'uso

- **Usò prevalente:**
- **Usi standard:** residenziale
- **Usi presenti:**

Tipologia edilizia

annesso (generico)

Rilievi fotografici

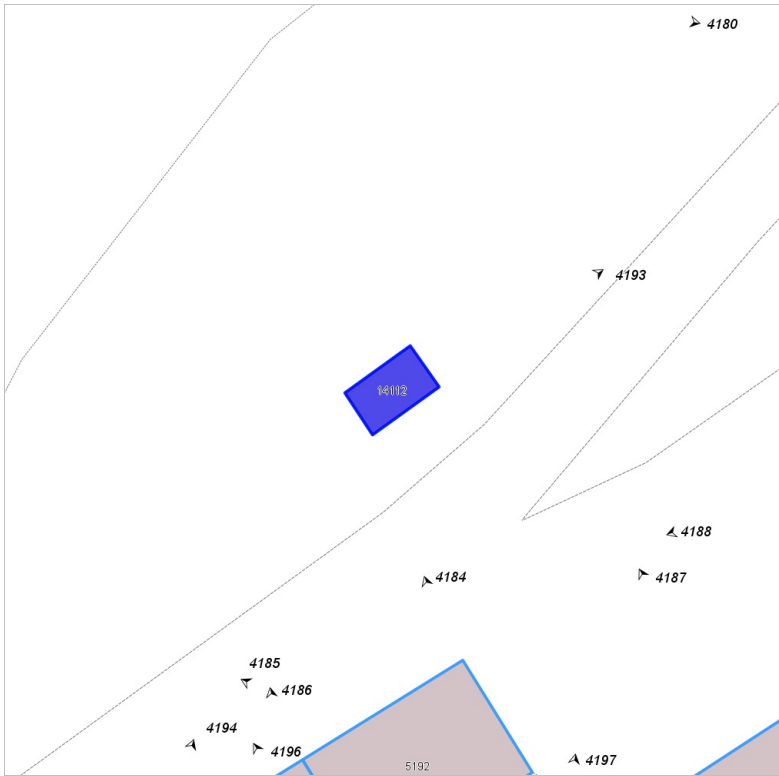
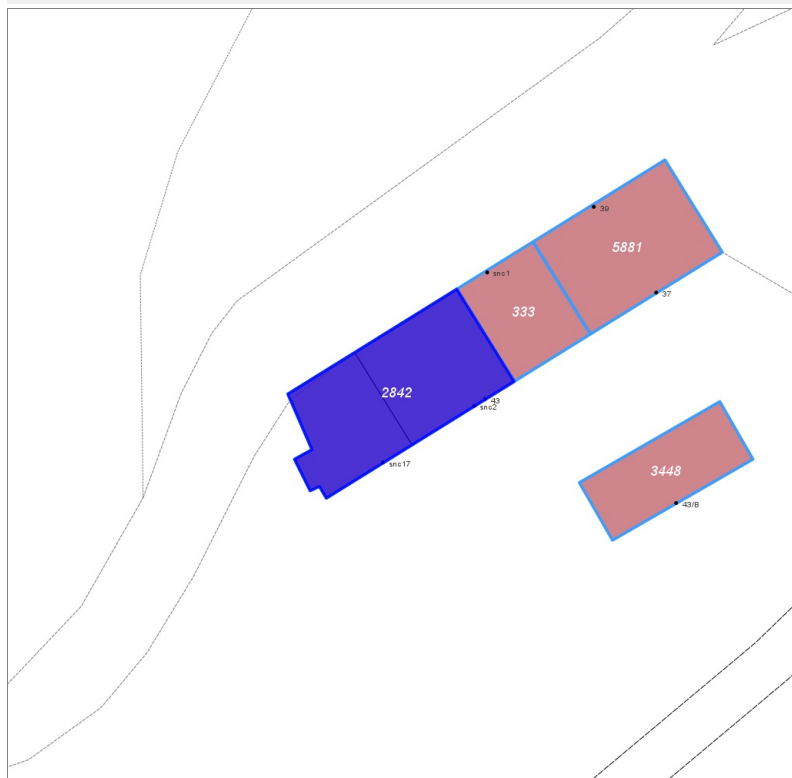
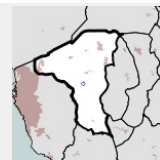


FOTO n° 4193 (edificio 781)



Edifici associati alla Scheda:

ID 2842



Informazioni sulla Scheda

- **Data rilevazione** 21/02/2022
- **Ambito** rurale
- **Località** Poggio ai Grilli
- **Denominazione** Castellaccio
- **Tipologia insediativa** casa colonica/aggregato di case coloniche

Informazioni sull'Edificio 2842

Unità volumetriche dell'Edificio 2842

N°	Foglio	Particella	Superficie coperta CTR (m ²)	N° piani	Piani interrati	Mansarda
14109	76	190	66.83			
14111	76	190	52.12			

Funzioni d'uso

- **Usò prevalente:**
- **Usi standard:** residenziale
- **Usi presenti:** residenza

Tipologia edilizia
edificio a schiera

Rilievi fotografici



FOTO n° 4194 (edificio 2842)

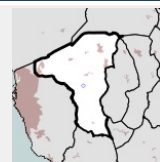


FOTO n° 4195 (edificio 2842)



Edifici associati alla Scheda:

ID 3448



Informazioni sulla Scheda

- **Data rilevazione** 21/02/2022
- **Ambito** rurale
- **Località** Poggio ai Grilli
- **Denominazione** Castellaccio
- **Tipologia insediativa** edificio isolato su lotto
- **Note**
Non è possibile avvicinarsi di più all'edificio, perchè la proprietà ha un cancello chiuso

Informazioni sull'Edificio 3448

Unità volumetriche dell'Edificio 3448

N°	Foglio	Particella	Superficie coperta CTR (m²)	N° piani	Piani interrati	Mansarda
4120	76	185	55.09			

Funzioni d'uso

- **Usò prevalente:**
- **Usi standard:** residenziale
- **Usi presenti:** residenza

Tipologia edilizia

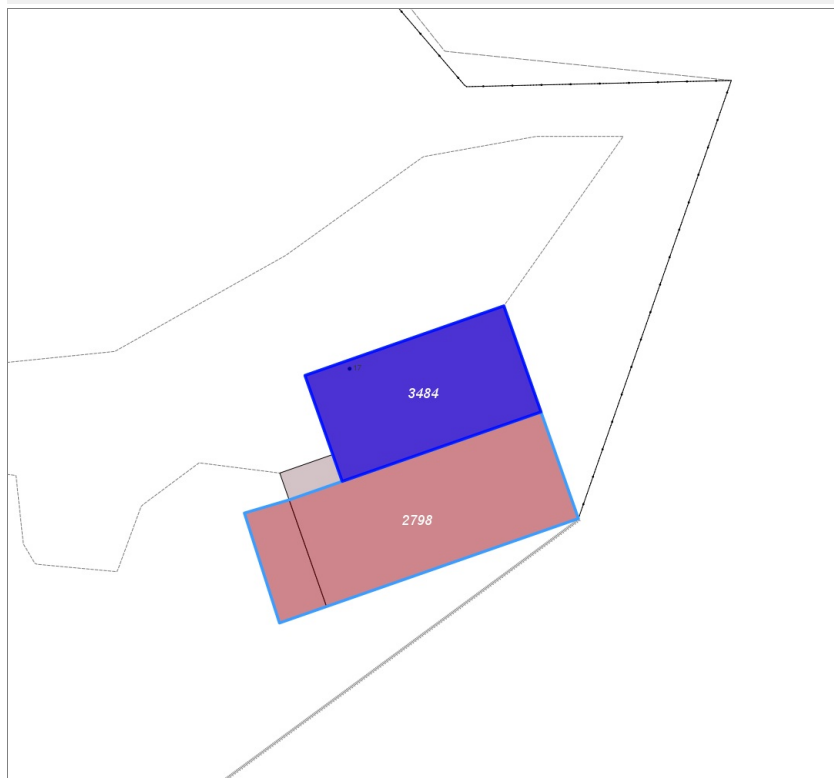
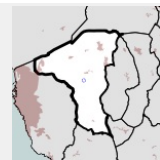
casa isolata su lotto

Rilievi fotografici



Edifici associati alla Scheda:

ID 3484



Informazioni sulla Scheda

- **Data rilevazione** 21/02/2022
- **Ambito** urbano
- **Località** Poggio ai Grilli
- **Denominazione** Le Querciole
- **Tipologia insediativa** insediamento specialistico

Informazioni sull'Edificio 3484

Unità volumetriche dell'Edificio 3484

N°	Foglio	Particella	Superficie coperta CTR (m ²)	N° piani	Piani interrati	Mansarda
14193	76	221	107.38			

Funzioni d'uso

- **Usò prevalente:**
- **Usi standard:**
- **Usi presenti:** altro

Tipologia edilizia

edificio specialistico (generico)

Rilievi fotografici

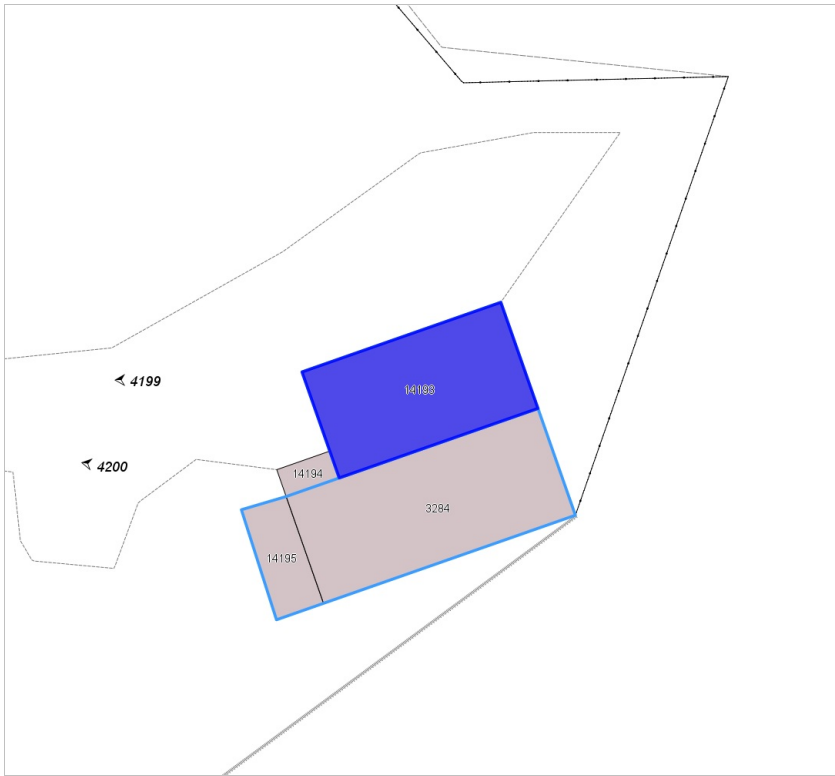
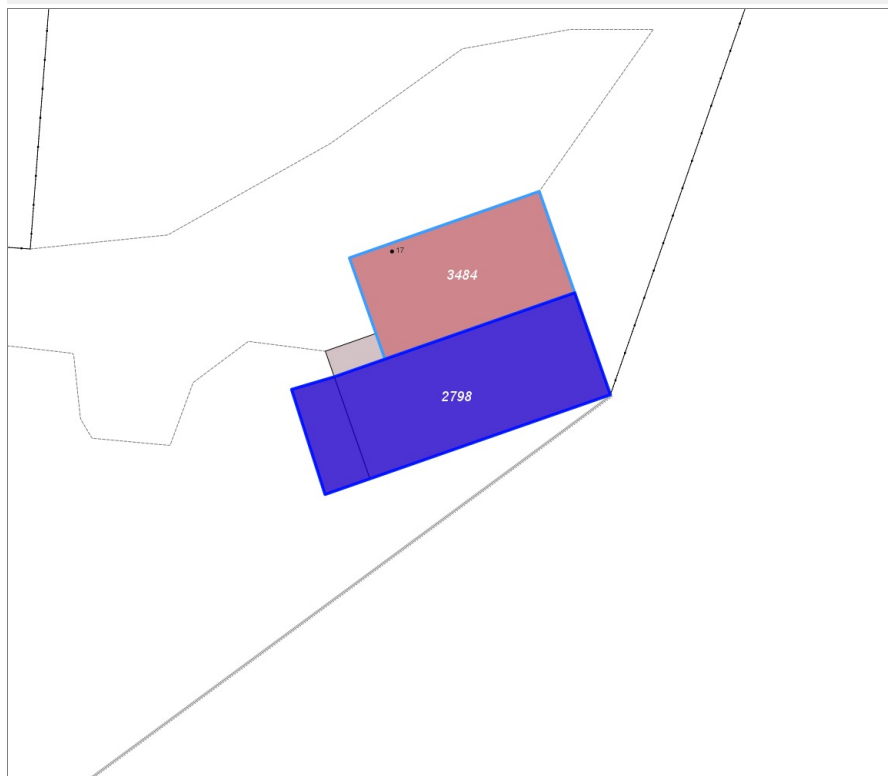
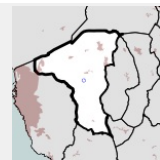


FOTO n° 4199 (edificio 3484)



Edifici associati alla Scheda:

ID 2798



Informazioni sulla Scheda

- **Data rilevazione** 21/02/2022
- **Ambito** urbano
- **Località** Poggio ai Grilli
- **Denominazione** Le Querciole
- **Tipologia insediativa** insediamento specialistico

Informazioni sull'Edificio 2798

Unità volumetriche dell'Edificio 2798

N°	Foglio	Particella	Superficie coperta CTR (m ²)	N° piani	Piani interrati	Mansarda
3284	76	208	136.89			
14195	76	208	25			

Funzioni d'uso

- **Usò prevalente:**
- **Usi standard:**
- **Usi presenti:** altro

Tipologia edilizia
edificio specialistico (generico)

Rilievi fotografici

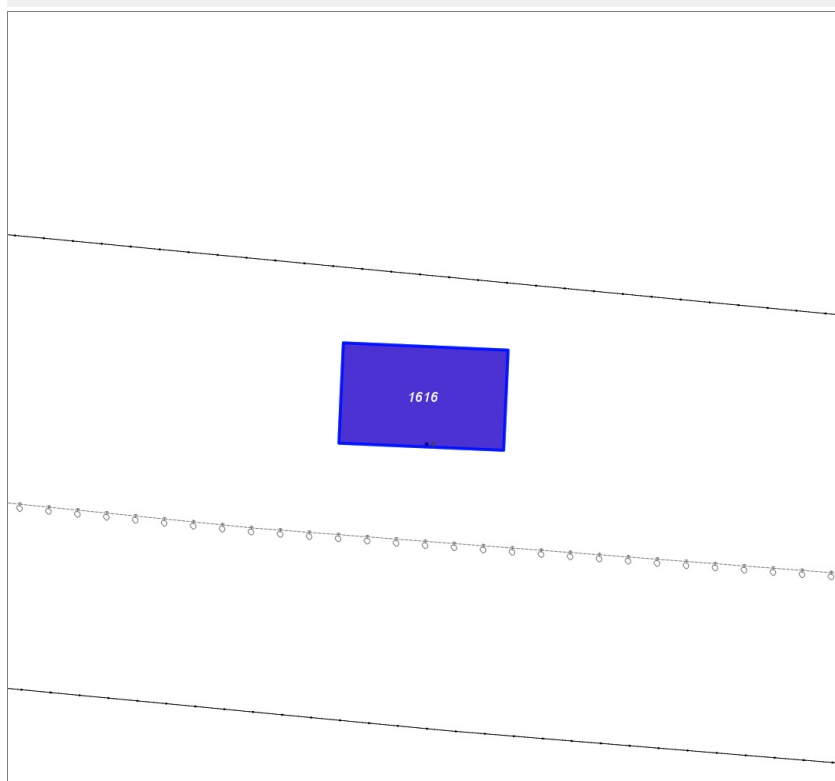
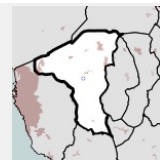


FOTO n° 4200 (edificio 2798)



Edifici associati alla Scheda:

ID 1616



Informazioni sulla Scheda

- **Data rilevazione** 21/02/2022
- **Ambito** rurale
- **Località** Poggio ai Grilli
- **Denominazione** Le Querciole
- **Tipologia insediativa** edificio isolato su lotto
- **Note**
l'edificio non si vede bene dalla strada pubblica perchè è presente un cancello chiuso (come nella foto)

Informazioni sull'Edificio 1616

Unità volumetriche dell'Edificio 1616

N°	Foglio	Particella	Superficie coperta CTR (m²)	N° piani	Piani interrati	Mansarda
5393	70	288	60.52			

Funzioni d'uso

- **Usò prevalente:**
- **Usi standard:**
- **Usi presenti:** altro

Rilievi fotografici

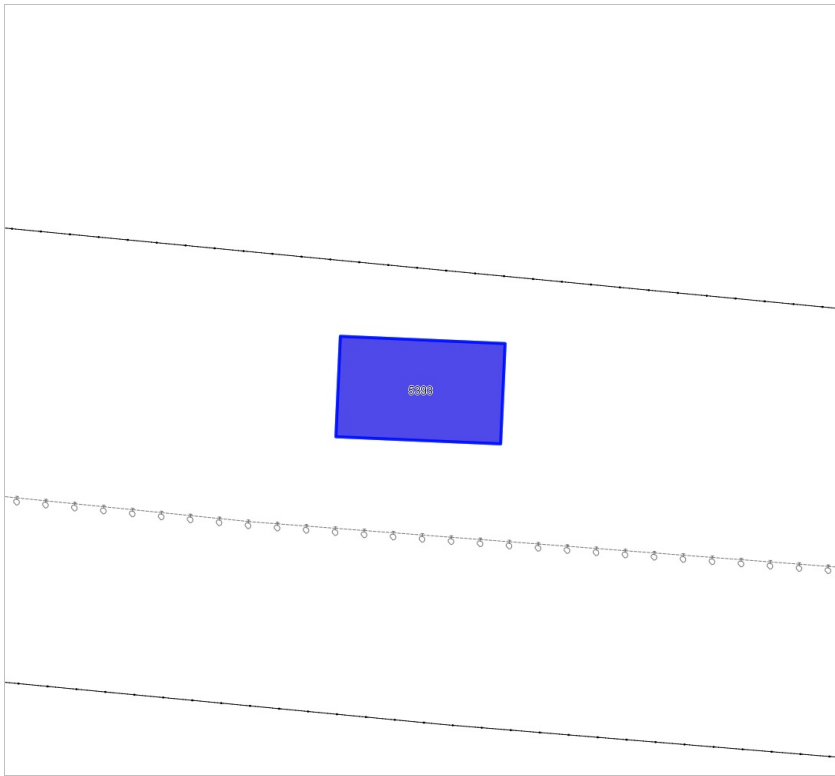


FOTO n° 4204 (pertinenza)



FOTO n° 4203 (edificio 1616)

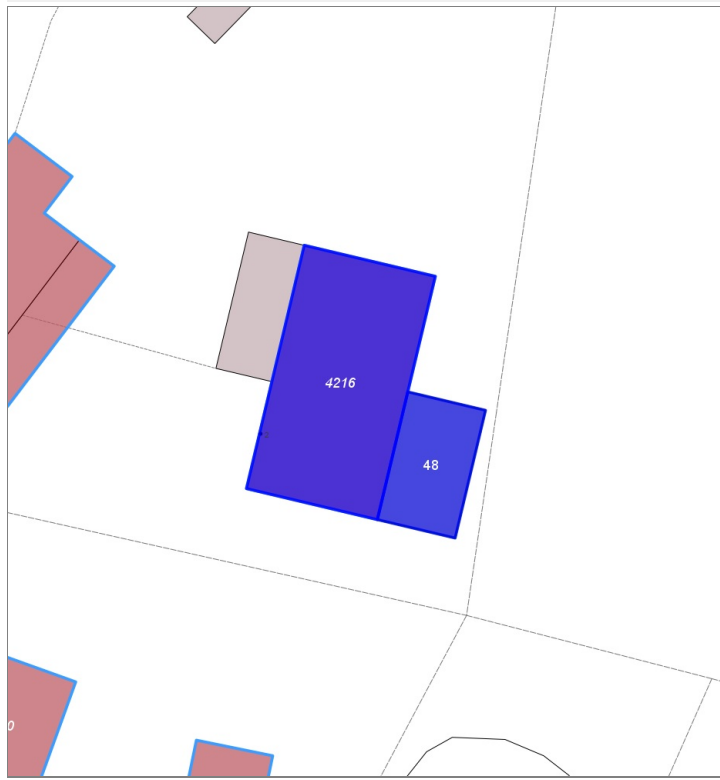
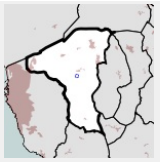


Edifici associati alla Scheda:

ID 4216

Edificati Minori associati alla Scheda:

ID 48



Informazioni sulla Scheda

- **Data rilevazione** 21/02/2022
- **Ambito** rurale
- **Località** Poggio ai Grilli
- **Tipologia insediativa** insediamento specialistico

Informazioni sull'Edificio 4216

Unità volumetriche dell'Edificio 4216

N°	Foglio	Particella	Superficie coperta CTR (m ²)	N° piani	Piani interrati	Mansarda
3460	71	252	237.31			

Funzioni d'uso

- **Usi prevalente:**
- **Usi standard:** agricolturale
- **Usi presenti:** altro

Tipologia edilizia

edificio specialistico (generico)

Informazioni sull'Edificato Minore 48

Unità volumetriche dell'Edificato Minore 48

N°	Foglio	Particella	Superficie coperta CTR (m ²)	N° piani	Piani interrati	Mansarda
14240			74			

Tipo

baracca, manufatto precario

Rilievi fotografici

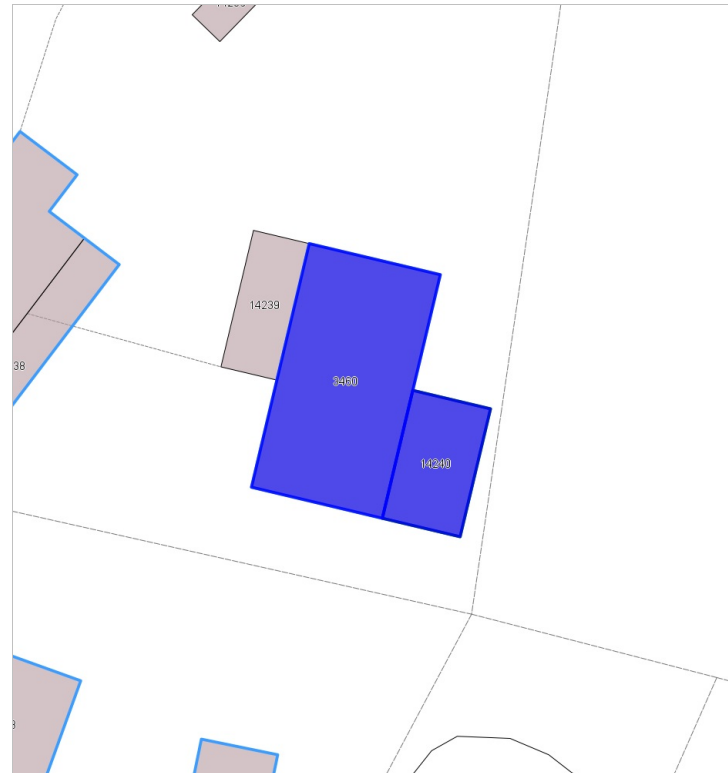


FOTO n° 4205 (edificio 4216)

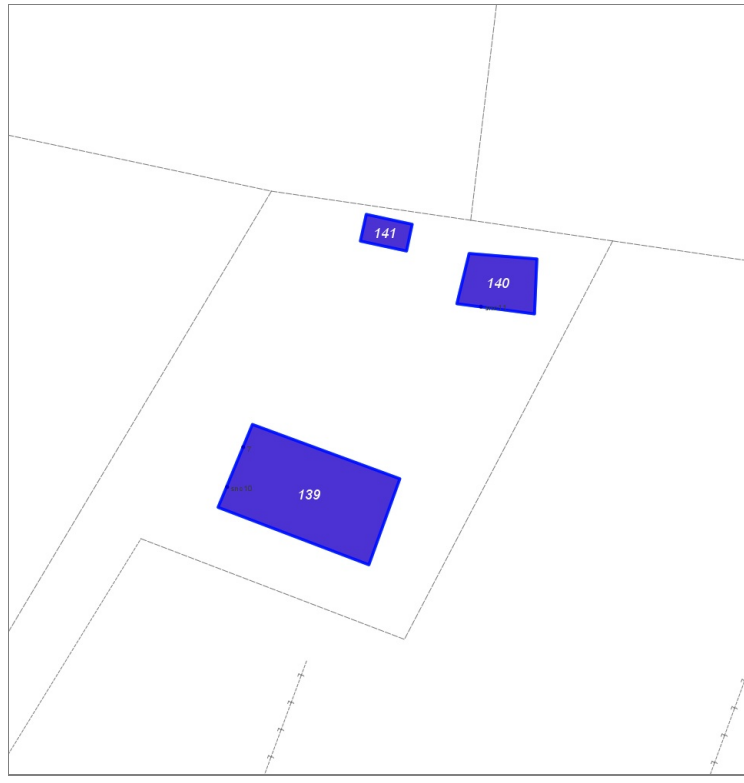
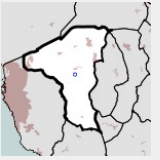


FOTO n° 4206 (edificio 4216)



Edifici associati alla Scheda:

ID 139 ID 140 ID 141



Informazioni sulla Scheda

- **Data rilevazione** 21/02/2022
- **Ambito** rurale
- **Località** Poggio ai Grilli
- **Tipologia insediativa** edificio isolato su lotto

Informazioni sull'Edificio 139

Unità volumetriche dell'Edificio 139

N°	Foglio	Particella	Superficie coperta CTR (m²)	N° piani	Piani interrati	Mansarda
3313	71	243	131.74			

Funzioni d'uso

- **Usò prevalente:**
- **Usi standard:** residenziale
- **Usi presenti:** residenza

Tipologia edilizia

casa isolata su lotto

Informazioni sull'Edificio 140

Unità volumetriche dell'Edificio 140

N°	Foglio	Particella	Superficie coperta CTR (m²)	N° piani	Piani interrati	Mansarda
5392	71	243	35.45			

Funzioni d'uso

- **Usò prevalente:**
- **Usi standard:** residenziale
- **Usi presenti:** residenza

Tipologia edilizia

edificio specialistico (generico)

Informazioni sull'Edificio 141

Unità volumetriche dell'Edificio 141

N°	Foglio	Particella	Superficie coperta CTR (m²)	N° piani	Piani interrati	Mansarda
14242	71	243	11.74			

Funzioni d'uso

- **Usò prevalente:**

Tipologia edilizia

annesso (generico)

- **Usi standard:** residenziale
- **Usi presenti:** residenza

Rilievi fotografici

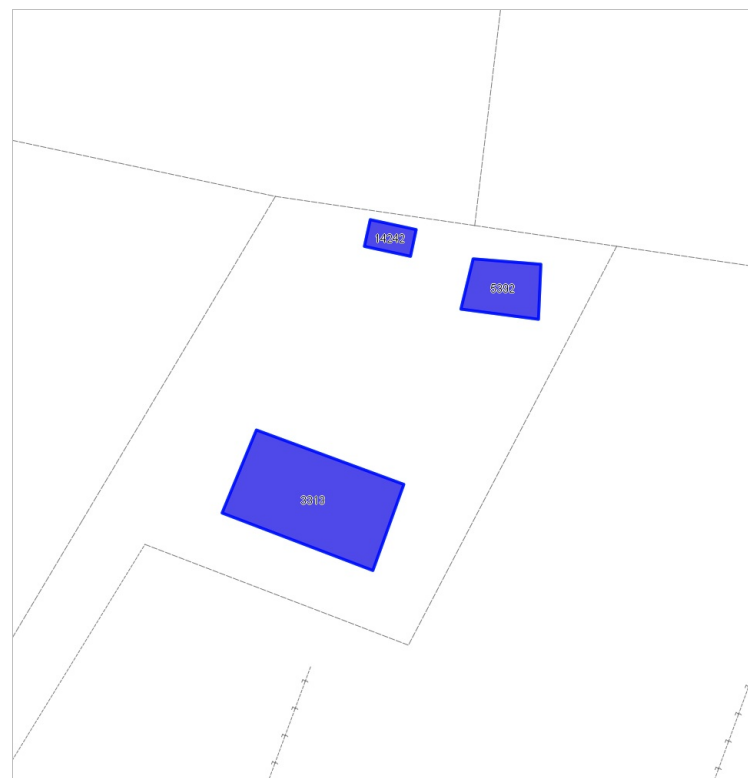


FOTO n° 4209 (edificio 139)



FOTO n° 4210 (edificio 139)

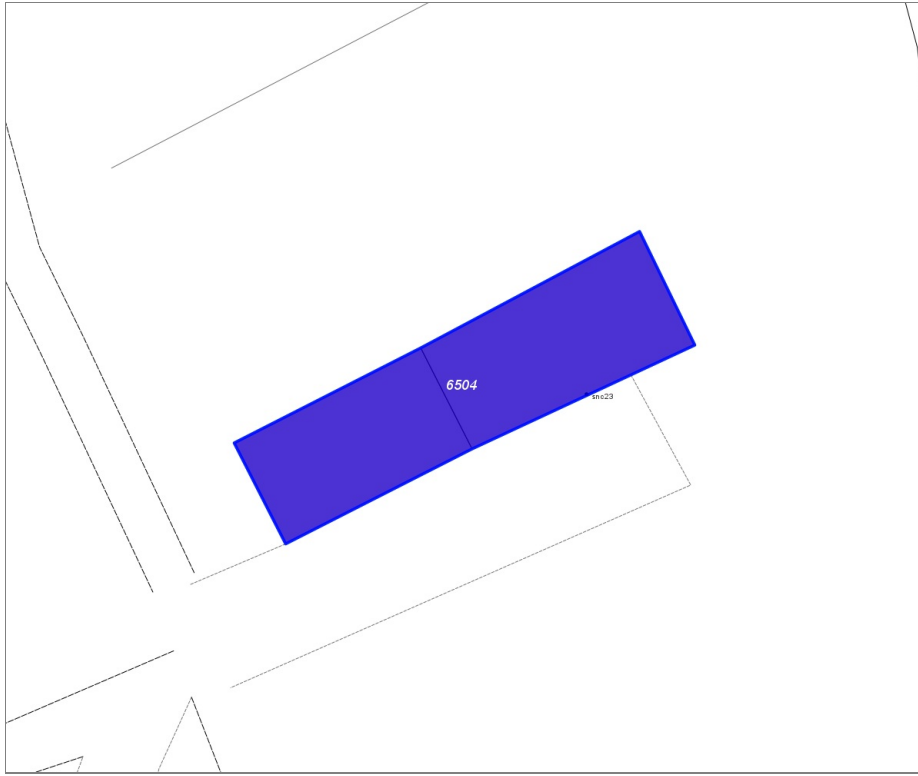
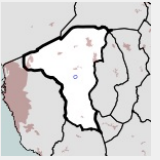


FOTO n° 4211 (edificio 139)



Edifici associati alla Scheda:

ID 6504



Informazioni sulla Scheda

- **Data rilevazione** 25/02/2022
- **Ambito** rurale
- **Località** Poggio ai Grilli
- **Denominazione** Poggiolungo
- **Tipologia insediativa** insediamento specialistico
- **Note**
durante il sopralluogo mi sono accorta che ci sono due unità volumetriche simili, con stessa funzione (come da foto allegate all'edificio; una delle due volumetrie non è riportata, e non si vede nemmeno dall'ortofoto mentre da Google Maps che è più aggiornato si vedono entrambe le unità volumetriche

Informazioni sull'Edificio 6504

Unità volumetriche dell'Edificio 6504

N°	Foglio	Particella	Superficie coperta CTR (m²)	N° piani	Piani interrati	Mansarda
3155			182.18			
5032	76	182	227.07			

Funzioni d'uso

- **Usò prevalente:**
- **Usi standard:** agricolo
- **Usi presenti:** altro

Tipologia edilizia

edificio specialistico (generico)

Rilievi fotografici

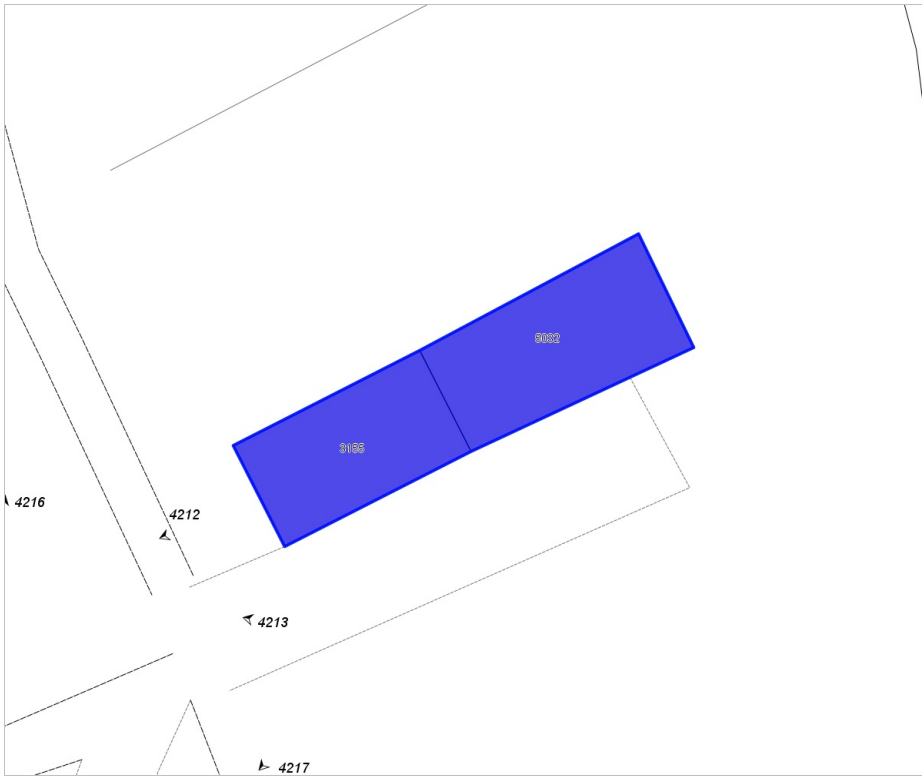


FOTO n° 1291 (edificio 6504)



FOTO n° 4212 (edificio 6504)



FOTO n° 4213 (edificio 6504)

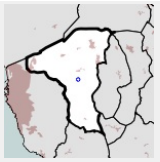


FOTO n° 4217 (edificio 6504)



Edifici associati alla Scheda:

ID 3252 | ID 3253 | ID 3254 | ID 3255



Informazioni sulla Scheda

- **Data rilevazione** 25/02/2022
- **Ambito** rurale
- **Località** Poggio ai Grilli
- **Denominazione** Poggiolungo
- **Tipologia insediativa** insediamento specialistico

Informazioni sull'Edificio 3252

Unità volumetriche dell'Edificio 3252

N°	Foglio	Particella	Superficie coperta CTR (m²)	N° piani	Piani interrati	Mansarda
14159	76	232	216.47			

Funzioni d'uso

- **Usò prevalente:**
- **Usi standard:** agricolo
- **Usi presenti:** produttivo agricolo

Tipologia edilizia

edificio specialistico (generico)

Informazioni sull'Edificio 3253

Unità volumetriche dell'Edificio 3253

N°	Foglio	Particella	Superficie coperta CTR (m²)	N° piani	Piani interrati	Mansarda
1629	76	232	350.17			

Funzioni d'uso

- **Usò prevalente:**
- **Usi standard:** agricolo
- **Usi presenti:** produttivo agricolo

Tipologia edilizia

edificio specialistico (generico)

Informazioni sull'Edificio 3254

Unità volumetriche dell'Edificio 3254

N°	Foglio	Particella	Superficie coperta CTR (m²)	N° piani	Piani interrati	Mansarda
3281	76	232	251.41			

Funzioni d'uso

Tipologia edilizia

- **Usò prevalente:** edificio specialistico (generico)
- **Usi standard:** agricolturale
- **Usi presenti:** produttivo agricolo

Informazioni sull'Edificio 3255

Unità volumetriche dell'Edificio 3255

N°	Foglio	Particella	Superficie coperta CTR (m ²)	N° piani	Piani interrati	Mansarda
3156	76	232	212.65			

Funzioni d'uso

- **Usò prevalente:**
- **Usi standard:** agricolturale
- **Usi presenti:** produttivo agricolo

Tipologia edilizia

edificio specialistico (generico)

Rilievi fotografici



FOTO n° 4219 (edificio 3252)



FOTO n° 4214 (edificio 3253)



FOTO n° 4216 (edificio 3253)



FOTO n° 4215 (edificio 3254)



FOTO n° 4220 (edificio 3254)

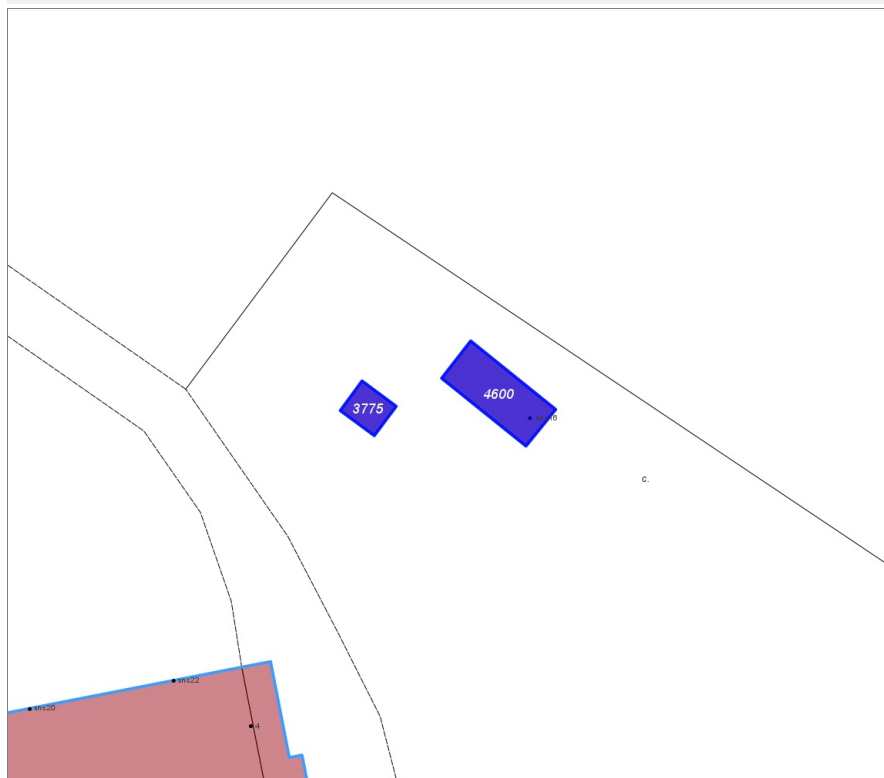
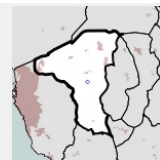


FOTO n° 4218 (edificio 3255)



Edifici associati alla Scheda:

ID 3775 | ID 4600



Informazioni sulla Scheda

- **Data rilevazione** 25/02/2022
- **Ambito** rurale
- **Località** Poggio ai Grilli
- **Denominazione** Poggiolungo
- **Tipologia insediativa** edificio isolato su lotto

Informazioni sull'Edificio 3775

Unità volumetriche dell'Edificio 3775

N°	Foglio	Particella	Superficie coperta CTR (m ²)	N° piani	Piani interrati	Mansarda
14163	77	99	5.66			

Funzioni d'uso

- **Usso prevalente:**
- **Usi standard:** agricolo
- **Usi presenti:** altro

Tipologia edilizia

annesso (generico)

Informazioni sull'Edificio 4600

Unità volumetriche dell'Edificio 4600

N°	Foglio	Particella	Superficie coperta CTR (m ²)	N° piani	Piani interrati	Mansarda
14164	77	98	18.65			

Funzioni d'uso

- **Usso prevalente:**
- **Usi standard:** agricolo
- **Usi presenti:** altro

Tipologia edilizia

annesso (generico)

Rilievi fotografici

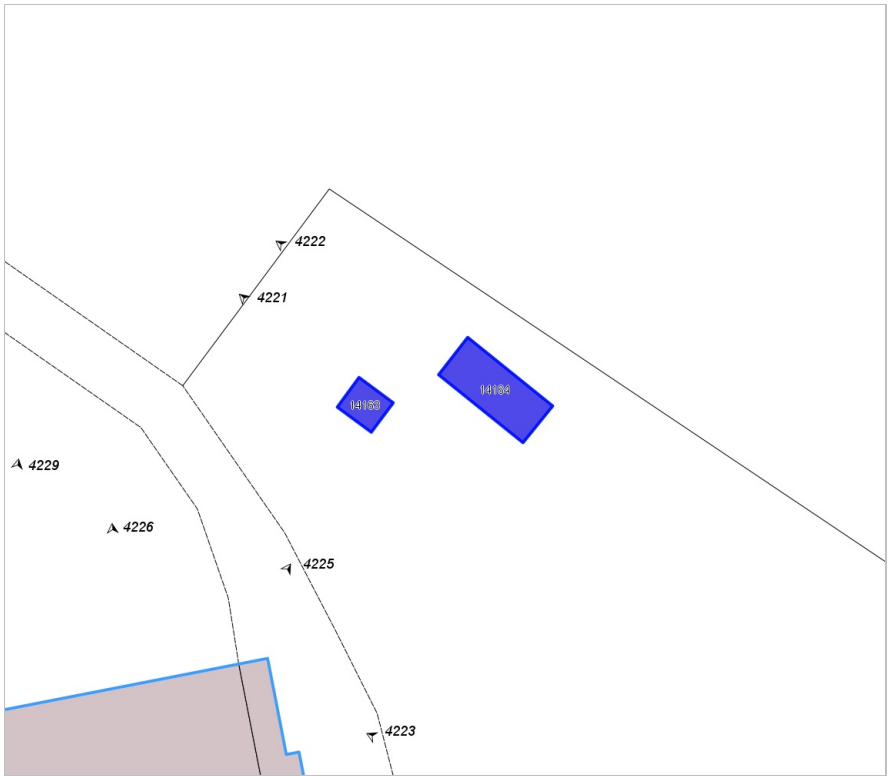


FOTO n° 4221 (edificio 3775)

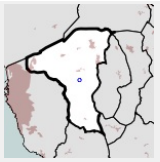


FOTO n° 4222 (edificio 4600)



Edifici associati alla Scheda:

ID 5171 | ID 5172 | ID 6113



Informazioni sulla Scheda

- **Data rilevazione** 25/02/2022
- **Ambito** rurale
- **Località** Poggio ai Grilli
- **Denominazione** Poggiolungo
- **Tipologia insediativa** casa colonica/aggregato di case coloniche

Informazioni sull'Edificio 5171

Unità volumetriche dell'Edificio 5171

N°	Foglio	Particella	Superficie coperta CTR (m²)	N° piani	Piani interrati	Mansarda
14162	77	96	2,67			

Funzioni d'uso

- **Usò prevalente:**
- **Usi standard:** residenziale
- **Usi presenti:** residenza

Tipologia edilizia

annesso (generico)

Informazioni sull'Edificio 5172

Unità volumetriche dell'Edificio 5172

N°	Foglio	Particella	Superficie coperta CTR (m²)	N° piani	Piani interrati	Mansarda
3512	77	96	103,09			

Funzioni d'uso

- **Usò prevalente:**
- **Usi standard:** residenziale
- **Usi presenti:** residenza

Tipologia edilizia

annesso (generico)

Informazioni sull'Edificio 6113

Unità volumetriche dell'Edificio 6113

N°	Foglio	Particella	Superficie coperta CTR (m²)	N° piani	Piani interrati	Mansarda
3331	77	27	233,31			
14166	77	96	28,38			

Funzioni d'uso

- **Usi prevalente:**
- **Usi standard:** residenziale
- **Usi presenti:** residenza

Tipologia edilizia

casa isolata su lotto di matrice rurale

Rilievi fotografici



FOTO n° 4228 (edificio 5171)



FOTO n° 4223 (edificio 5172)



FOTO n° 4224 (edificio 5172)



FOTO n° 4225 (edificio 6113)



FOTO n° 4226 (edificio 6113)

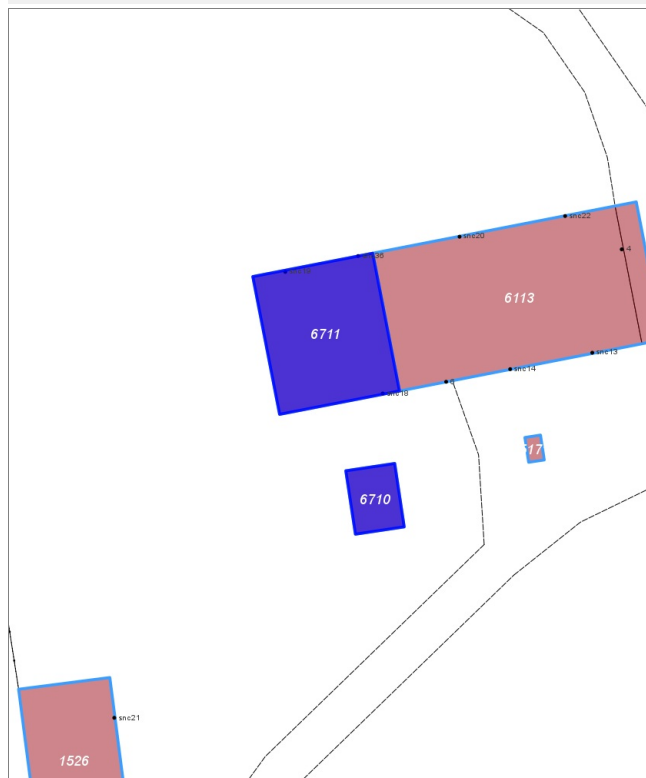
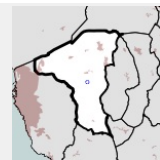


FOTO n° 4227 (edificio 6113)



Edifici associati alla Scheda:

ID 6710 | ID 6711 |



Informazioni sulla Scheda

- **Data rilevazione** 25/02/2022
- **Ambito** rurale
- **Località** Poggio ai Grilli
- **Denominazione** Poggiolungo
- **Tipologia insediativa** casa colonica/aggregato di case coloniche

Informazioni sull'Edificio 6710

Unità volumetriche dell'Edificio 6710

N°	Foglio	Particella	Superficie coperta CTR (m ²)	N° piani	Piani interrati	Mansarda
3508	77	91	21.3			

Funzioni d'uso

- **Usò prevalente:**
- **Usi standard:** residenziale
- **Usi presenti:** residenza

Tipologia edilizia

annesso (generico)

Informazioni sull'Edificio 6711

Unità volumetriche dell'Edificio 6711

N°	Foglio	Particella	Superficie coperta CTR (m ²)	N° piani	Piani interrati	Mansarda
14165	77	91	115.34			

Funzioni d'uso

- **Usò prevalente:**
- **Usi standard:** residenziale
- **Usi presenti:** residenza

Tipologia edilizia

casa isolata su lotto di matrice rurale

Rilievi fotografici



FOTO n° 4231 (edificio 6710)



FOTO n° 4229 (edificio 6711)

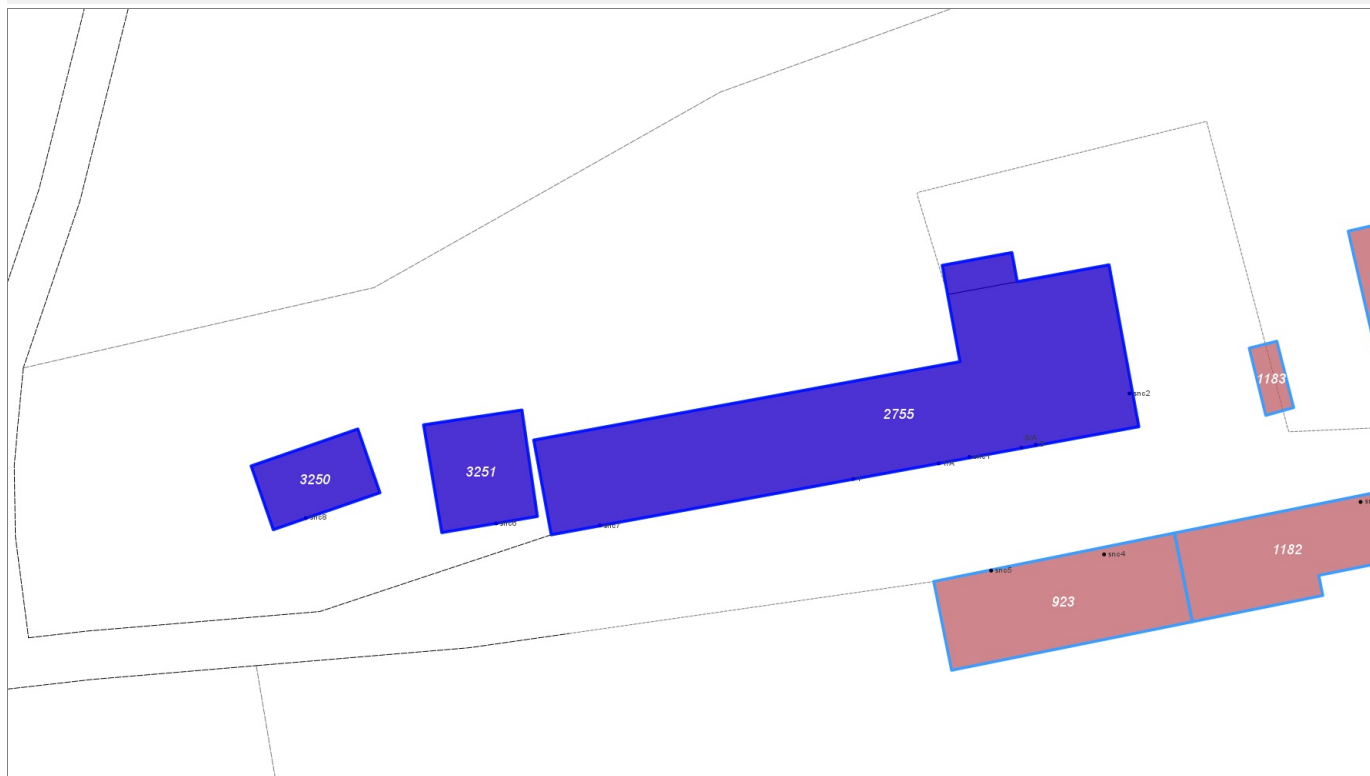
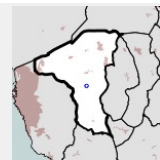


FOTO n° 4230 (edificio 6711)



Edifici associati alla Scheda:

ID 2755 | ID 3250 | ID 3251



Informazioni sulla Scheda

- **Data rilevazione** 25/02/2022
- **Ambito** rurale
- **Località** Nugola nuova
- **Denominazione** Casalino
- **Tipologia insediativa** casa colonica/aggregato di case coloniche

Informazioni sull'Edificio 2755

Unità volumetriche dell'Edificio 2755

N°	Foglio	Particella	Superficie coperta CTR (m²)	N° piani	Piani interrati	Mansarda
5036	76	56	465.11			
14081	76	56	14.21			

Funzioni d'uso

- **Usò prevalente:**
- **Usi standard:** residenziale
- **Usi presenti:** residenza

Tipologia edilizia

casa isolata su lotto di matrice rurale

Informazioni sull'Edificio 3250

Unità volumetriche dell'Edificio 3250

N°	Foglio	Particella	Superficie coperta CTR (m²)	N° piani	Piani interrati	Mansarda
5137	76	195	51.49			

Funzioni d'uso

- **Usò prevalente:**
- **Usi standard:** residenziale
- **Usi presenti:** altro

Tipologia edilizia

annesso (generico)

Informazioni sull'Edificio 3251

Unità volumetriche dell'Edificio 3251

N°	Foglio	Particella	Superficie coperta CTR (m²)	N° piani	Piani interrati	Mansarda
14080	76	195	71.99			

Funzioni d'uso

- **Usi prevalente:**
- **Usi standard:** residenziale
- **Usi presenti:** altro

Tipologia edilizia
annesso - baracca

Rilievi fotografici

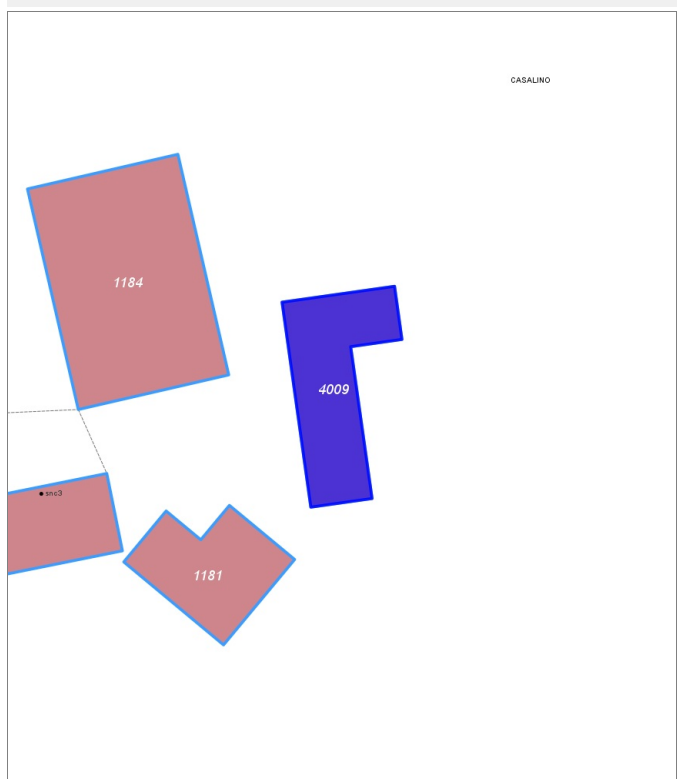
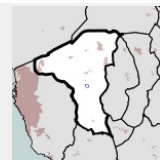


FOTO n° 4232 (edificio 2755)



Edifici associati alla Scheda:

ID 4009



Informazioni sulla Scheda

- **Data rilevazione** 25/02/2022
- **Ambito** rurale
- **Località** Nugola nuova
- **Denominazione** Casalino
- **Tipologia insediativa** edificio isolato su lotto

Informazioni sull'Edificio 4009

Unità volumetriche dell'Edificio 4009

N°	Foglio	Particella	Superficie coperta CTR (m²)	N° piani	Piani interrati	Mansarda
5035	76	225	83.01			

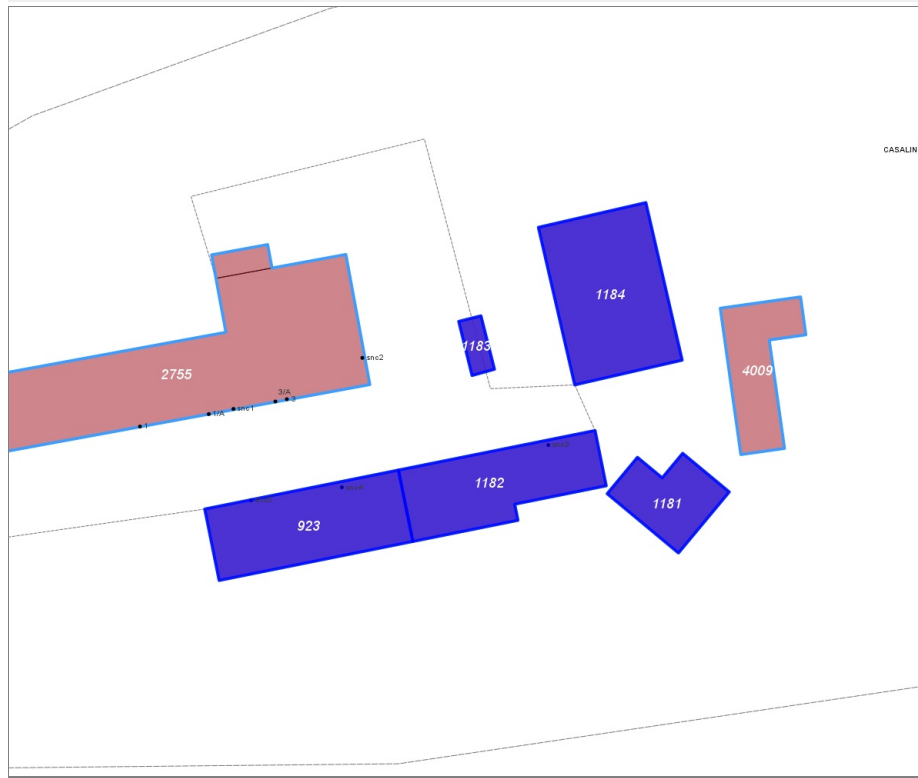
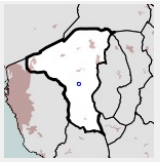
Funzioni d'uso

- **Usò prevalente:**
- **Usi standard:** agricolturale
- **Usi presenti:** altro

Tipologia edilizia
annesso (generico)

Edifici associati alla Scheda:

ID 923 | ID 1181 | ID 1182 | ID 1183 | ID 1184



Informazioni sulla Scheda

- **Data rilevazione** 25/02/2022
- **Ambito** rurale
- **Località** Nugola nuova
- **Denominazione** Casalino
- **Tipologia insediativa** casa colonica/aggregato di case coloniche

Informazioni sull'Edificio 923

Unità volumetriche dell'Edificio 923

N°	Foglio	Particella	Superficie coperta CTR (m²)	N° piani	Piani interrati	Mansarda
5136	76	87	150.32			

Funzioni d'uso

- **Usò prevalente:**
- **Usi standard:** residenziale
- **Usi presenti:** altro

Tipologia edilizia

annesso (generico)

Informazioni sull'Edificio 1181

Unità volumetriche dell'Edificio 1181

N°	Foglio	Particella	Superficie coperta CTR (m²)	N° piani	Piani interrati	Mansarda
5135	76	230	66.09			

Funzioni d'uso

- **Usò prevalente:**
- **Usi standard:** agricolo/agricolturale; residenziale
- **Usi presenti:** altro

Tipologia edilizia

annesso (generico)

Informazioni sull'Edificio 1182

Unità volumetriche dell'Edificio 1182

N°	Foglio	Particella	Superficie coperta CTR (m²)	N° piani	Piani interrati	Mansarda
14079	76	230	136.52			

Funzioni d'uso

Tipologia edilizia

- **Usò prevalente:** annesso (generico)
- **Usi standard:** residenziale
- **Usi presenti:** altro

Informazioni sull'Edificio 1183

Unità volumetriche dell'Edificio 1183

N°	Foglio	Particella	Superficie coperta CTR (m ²)	N° piani	Piani interrati	Mansarda
14078	76	230	13.36			

Funzioni d'uso

- **Usò prevalente:**
- **Usi standard:** residenziale
- **Usi presenti:** altro

Tipologia edilizia

annesso (generico)

Informazioni sull'Edificio 1184

Unità volumetriche dell'Edificio 1184

N°	Foglio	Particella	Superficie coperta CTR (m ²)	N° piani	Piani interrati	Mansarda
3161	76	230	186.27			

Funzioni d'uso

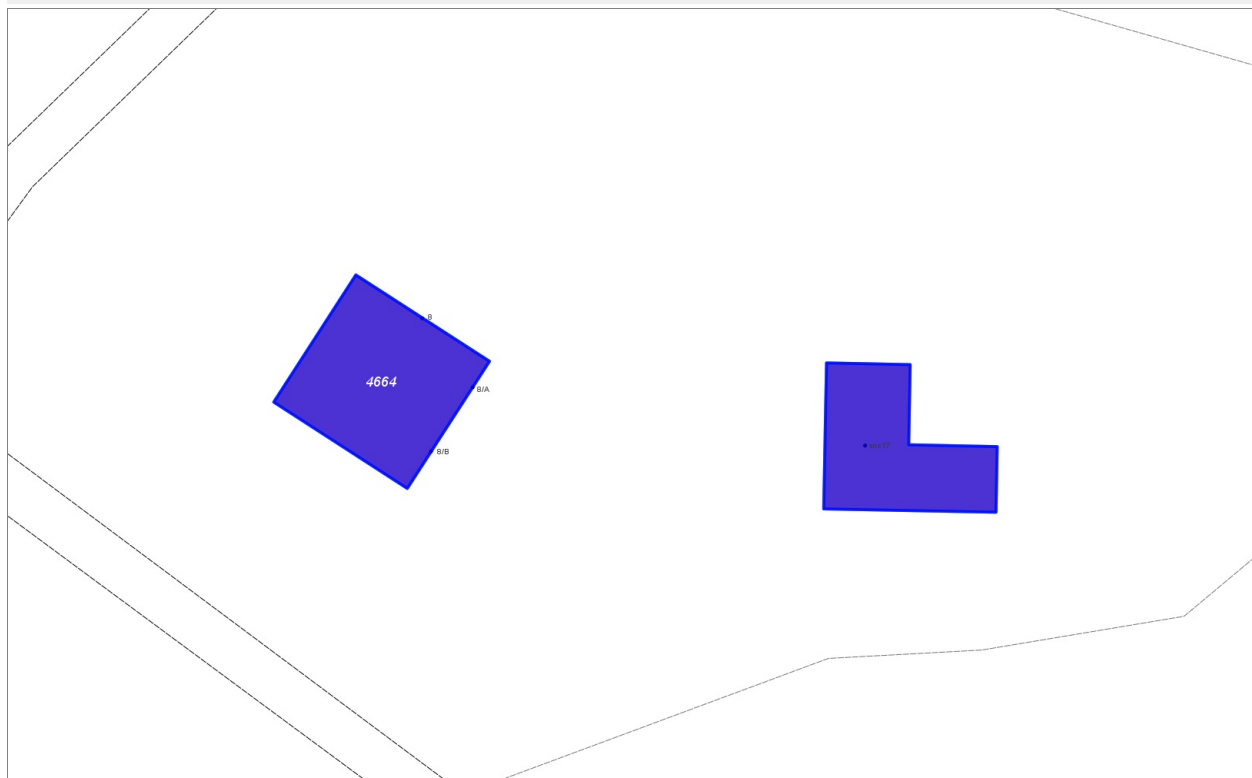
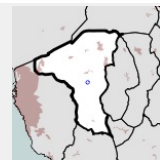
- **Usò prevalente:**
- **Usi standard:** agricolo
- **Usi presenti:** altro

Tipologia edilizia

annesso (generico)

Edifici associati alla Scheda:

ID 4663 ID 4664



Informazioni sulla Scheda

- **Data rilevazione** 25/02/2022
- **Ambito** rurale
- **Località** Poggio ai Grilli
- **Denominazione** Poggiolungo
- **Tipologia insediativa** edificio isolato su lotto

Informazioni sull'Edificio 4663

Unità volumetriche dell'Edificio 4663

N°	Foglio	Particella	Superficie coperta CTR (m²)	N° piani	Piani interrati	Mansarda
1688	77	86	102.24			

Funzioni d'uso

- **Usò prevalente:**
- **Usi standard:** residenziale
- **Usi presenti:** residenza

Tipologia edilizia

annesso (generico)

Informazioni sull'Edificio 4664

Unità volumetriche dell'Edificio 4664

N°	Foglio	Particella	Superficie coperta CTR (m²)	N° piani	Piani interrati	Mansarda
3315	77	86	136.43			

Funzioni d'uso

- **Usò prevalente:**
- **Usi standard:** residenziale
- **Usi presenti:** residenza

Tipologia edilizia

casa isolata su lotto

Rilievi fotografici

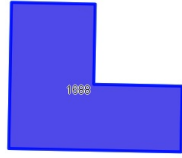



FOTO n° 4233 (edificio 4663)

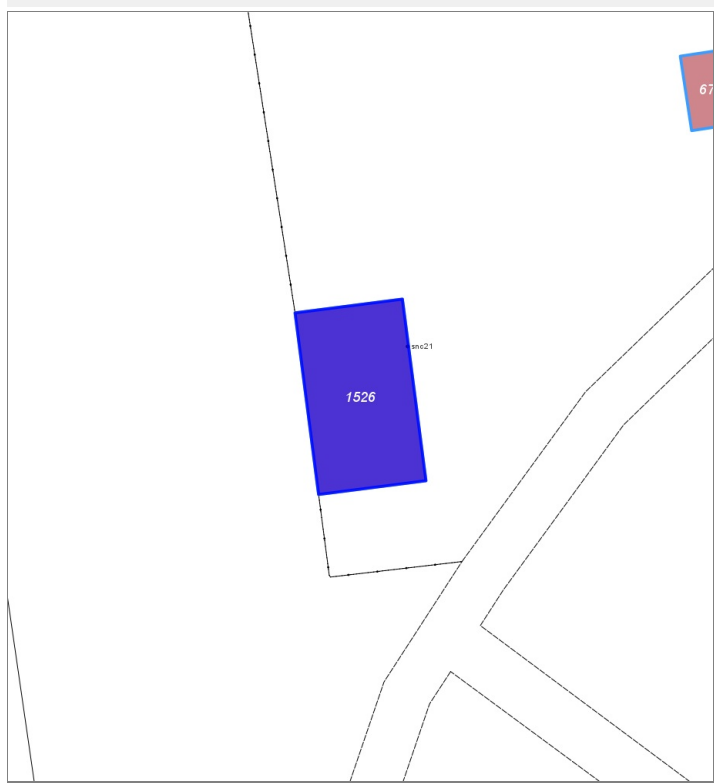
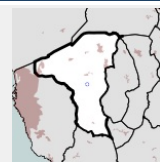


FOTO n° 4234 (edificio 4664)



Edifici associati alla Scheda:

ID 1526



Informazioni sulla Scheda

- **Data rilevazione** 25/02/2022
- **Ambito** rurale
- **Località** Poggio ai Grilli
- **Denominazione** Poggiolungo
- **Tipologia insediativa** edificio isolato su lotto

Informazioni sull'Edificio 1526

Unità volumetriche dell'Edificio 1526

N°	Foglio	Particella	Superficie coperta CTR (m²)	N° piani	Piani interrati	Mansarda
3321	77	79	96.42			

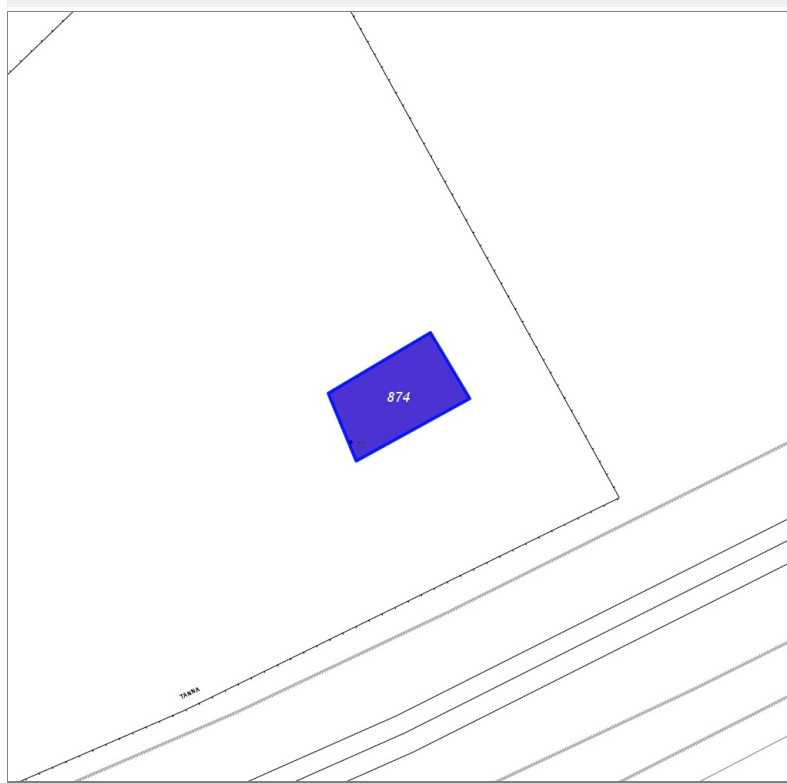
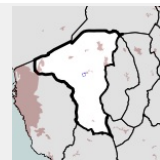
Funzioni d'uso

- **Usò prevalente:**
- **Usi standard:** agricolturale
- **Usi presenti:**

Tipologia edilizia
annesso (generico)

Edifici associati alla Scheda:

ID 874

**Informazioni sulla Scheda**

- **Data rilevazione** 25/02/2022
- **Non rilevabile:** non accessibile dalla strada pubblica (foto in allegato)
- **Ambito** rurale
- **Località** Nugola nuova
- **Denominazione** Via delle Sorgenti
- **Tipologia insediativa** edificio isolato su lotto

Informazioni sull'Edificio 874

Unità volumetriche dell'Edificio 874

N°	Foglio	Particella	Superficie coperta CTR (m²)	N° piani	Piani interrati	Mansarda
8897	63	595	36.34			

Funzioni d'uso

- **Usi prevalente:**
- **Usi standard:**
- **Usi presenti:** altro

Rilievi fotografici

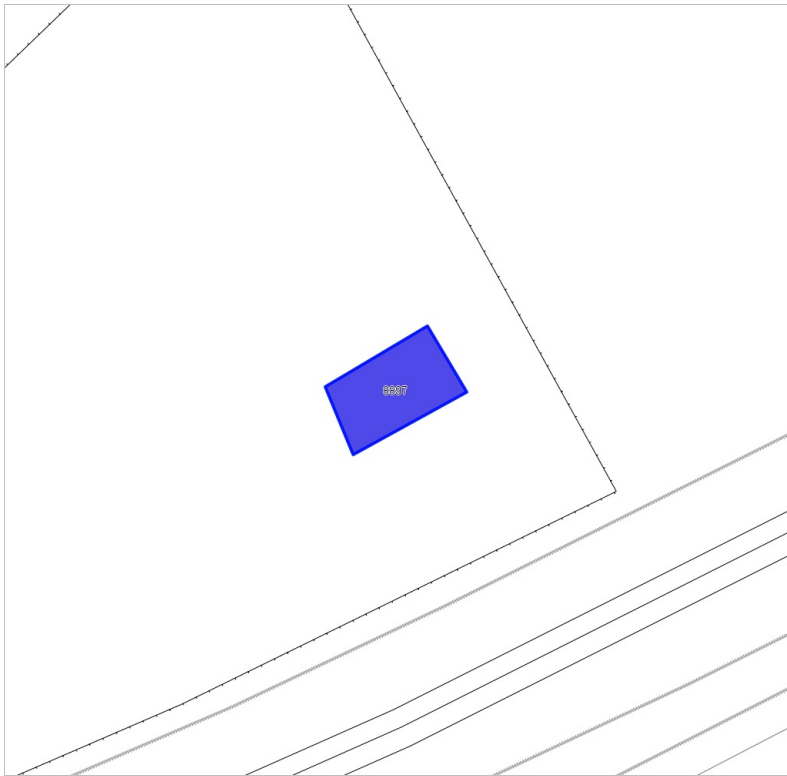
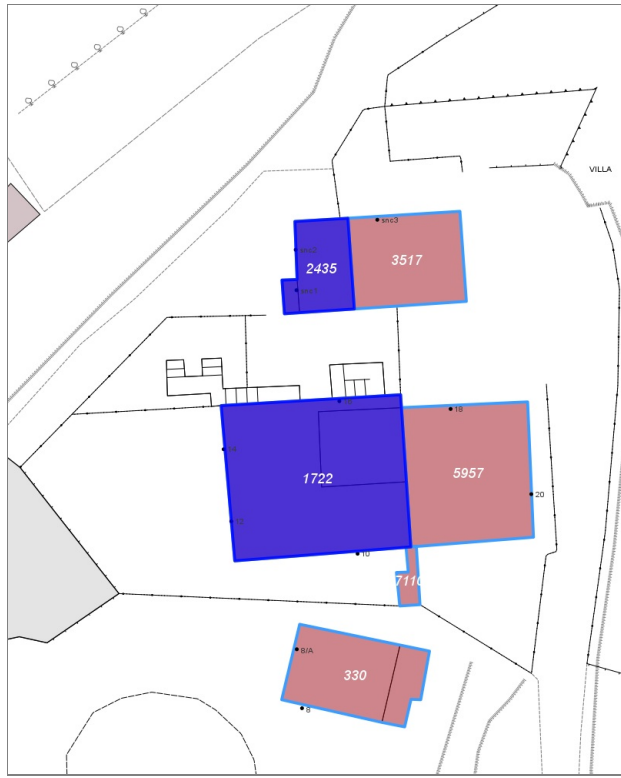
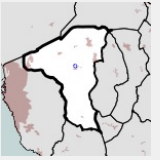


FOTO n° 4237 (pertinenza)



Edifici associati alla Scheda:

ID 1722 | ID 2435



Informazioni sulla Scheda

- **Data rilevazione** 26/02/2022
- **Ambito** rurale
- **Località** Nugola nuova
- **Denominazione** Villa al Bugno
- **Tipologia insediativa** edificio isolato su lotto

Informazioni sull'Edificio 1722

Unità volumetriche dell'Edificio 1722

N°	Foglio	Particella	Superficie coperta CTR (m ²)	N° piani	Piani interrati	Mansarda
7952	63	265	186.5			
7956	63	265	55.45			

Funzioni d'uso

- **Usò prevalente:**
- **Usi standard:** residenziale
- **Usi presenti:** residenza

Tipologia edilizia

casa isolata su lotto

Informazioni sull'Edificio 2435

Unità volumetriche dell'Edificio 2435

N°	Foglio	Particella	Superficie coperta CTR (m ²)	N° piani	Piani interrati	Mansarda
14495			4.47			
14496	63	263	43.67			

Funzioni d'uso

- **Usò prevalente:**
- **Usi standard:** residenziale
- **Usi presenti:** residenza

Tipologia edilizia

annesso (generico)

Rilievi fotografici



FOTO n° 4243 (edificio 1722)



FOTO n° 4244 (edificio 1722)



FOTO n° 4245 (edificio 1722)



FOTO n° 4246 (edificio 1722)

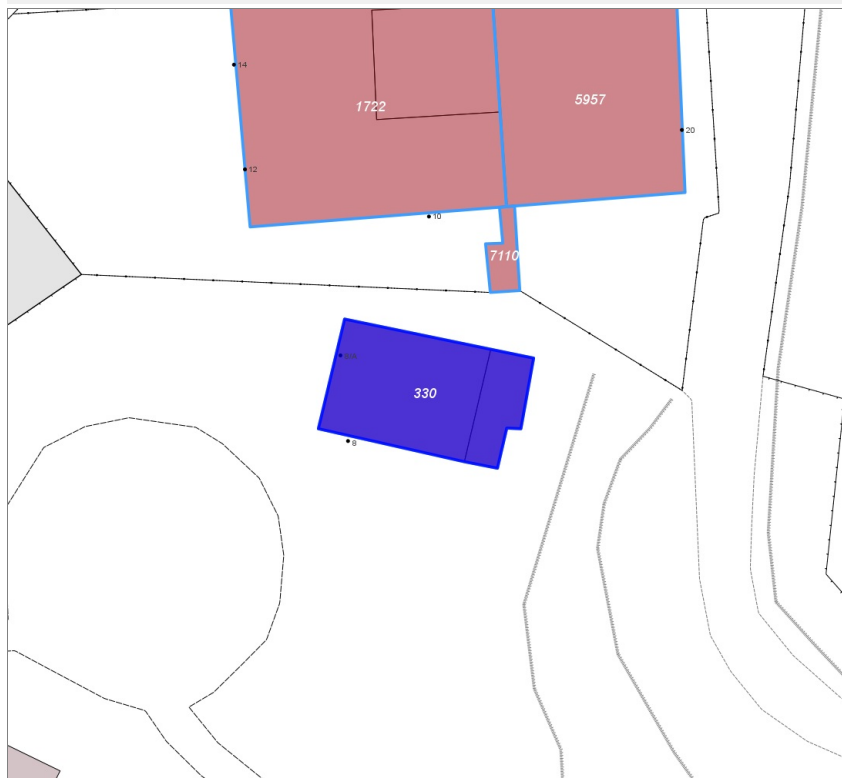
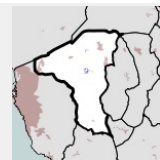


FOTO n° 4247 (edificio 2435)



Edifici associati alla Scheda:

ID 330



Informazioni sulla Scheda

- **Data rilevazione** 26/02/2022
- **Ambito** rurale
- **Località** Nugola nuova
- **Denominazione** Villa al Bugno
- **Tipologia insediativa** edificio isolato su lotto

Informazioni sull'Edificio 330

Unità volumetriche dell'Edificio 330

N°	Foglio	Particella	Superficie coperta CTR (m²)	N° piani	Piani interrati	Mansarda
8009	63	538	70.96			
8014	63	538	19.77			

Funzioni d'uso

- **Usò prevalente:**
- **Usi standard:** residenziale
- **Usi presenti:** residenza

Tipologia edilizia

casa isolata su lotto

Rilievi fotografici

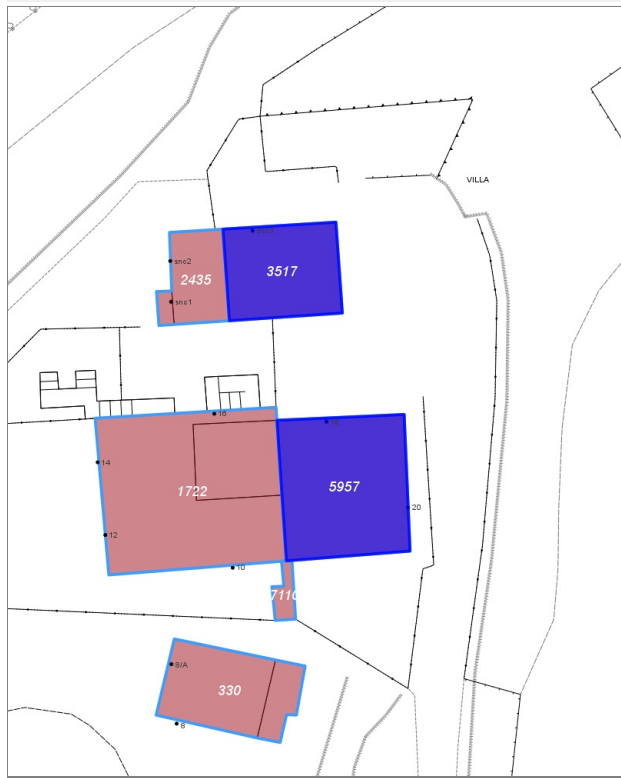
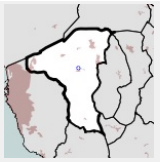


FOTO n° 4248 (edificio 330)



Edifici associati alla Scheda:

ID 3517 | ID 5957



Informazioni sulla Scheda

- **Data rilevazione** 26/02/2022
- **Ambito** rurale
- **Località** Nugola nuova
- **Denominazione** Villa al Bugno
- **Tipologia insediativa** edificio isolato su lotto

Informazioni sull'Edificio 3517

Unità volumetriche dell'Edificio 3517

N°	Foglio	Particella	Superficie coperta CTR (m ²)	N° piani	Piani interrati	Mansarda
7924	63	261	89.58			

Funzioni d'uso

- **Usò prevalente:**
- **Usi standard:** residenziale
- **Usi presenti:** residenza

Tipologia edilizia

annesso (generico)

Informazioni sull'Edificio 5957

Unità volumetriche dell'Edificio 5957

N°	Foglio	Particella	Superficie coperta CTR (m ²)	N° piani	Piani interrati	Mansarda
14494	63	262	150.94			

Funzioni d'uso

- **Usò prevalente:**
- **Usi standard:** residenziale
- **Usi presenti:** residenza

Tipologia edilizia

casa isolata su lotto

Rilievi fotografici



FOTO n° 4252 (edificio 3517)



FOTO n° 4249 (edificio 5957)

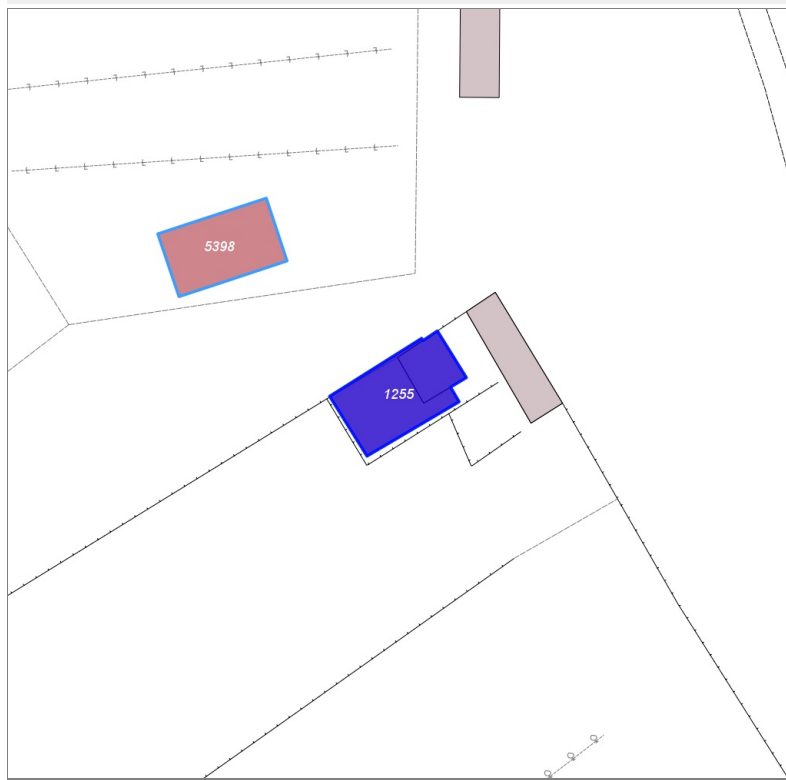
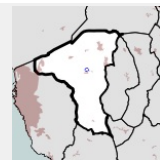


FOTO n° 4251 (edificio 5957)



Edifici associati alla Scheda:

ID 1255



Informazioni sulla Scheda

- **Data rilevazione** 26/02/2022
- **Ambito** rurale
- **Località** Nugola nuova
- **Denominazione** Villa al Bugno
- **Tipologia insediativa** edificio isolato su lotto

Informazioni sull'Edificio 1255

Unità volumetriche dell'Edificio 1255

N°	Foglio	Particella	Superficie coperta CTR (m ²)	N° piani	Piani interrati	Mansarda
9186	63	606	10.14			
14534	63	606	23.68			

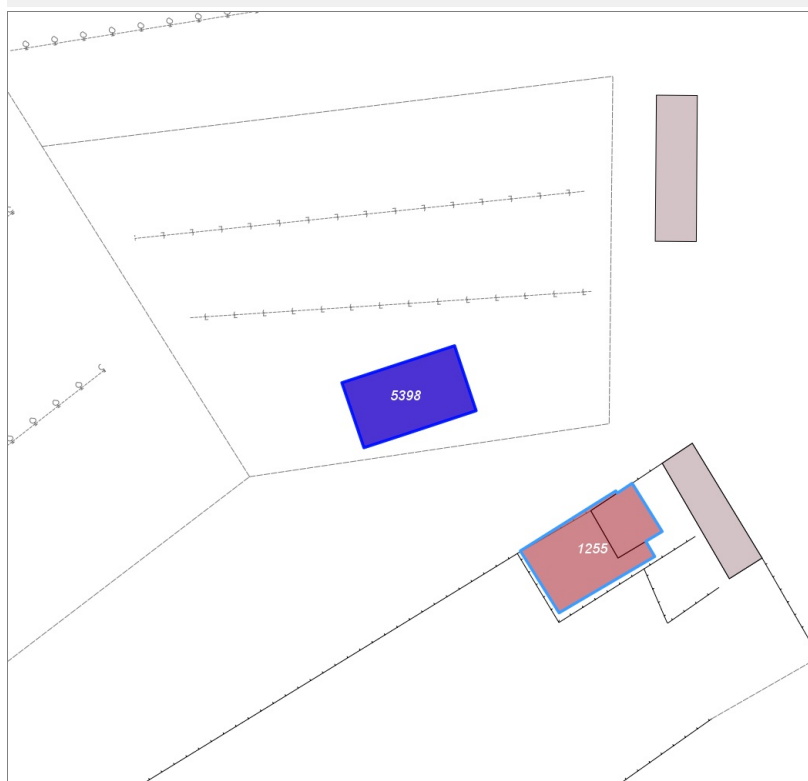
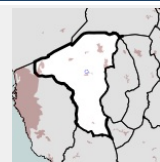
Funzioni d'uso

- **Usò prevalente:**
- **Usi standard:** agricolturale
- **Usi presenti:** altro

**Tipologia edilizia
annesso (generico)**

Edifici associati alla Scheda:

ID 5398



Informazioni sulla Scheda

- **Data rilevazione** 26/02/2022
- **Ambito** rurale
- **Località** Nugola nuova
- **Denominazione** Villa al Bugno
- **Tipologia insediativa** edificio isolato su lotto

Informazioni sull'Edificio 5398

Unità volumetriche dell'Edificio 5398

N°	Foglio	Particella	Superficie coperta CTR (m ²)	N° piani	Piani interrati	Mansarda
14533	63	684	29.18			

Funzioni d'uso

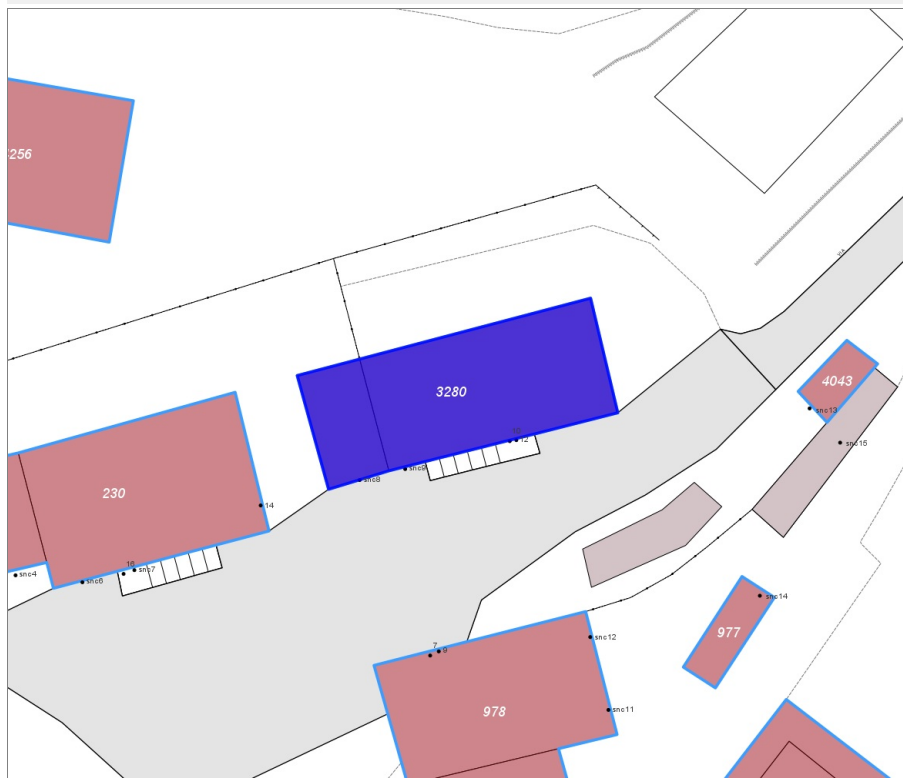
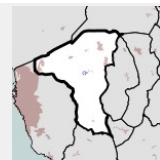
- **Usò prevalente:**
- **Usi standard:** agricolturale
- **Usi presenti:** altro

Tipologia edilizia

annesso (generico)

Edifici associati alla Scheda:

ID 3280



Informazioni sulla Scheda

- **Data rilevazione** 26/02/2022
- **Ambito** rurale
- **Località** Nugola nuova
- **Tipologia insediativa** edificio isolato su lotto
- **Note**
non è stato possibile scattare più foto per la presenza di cani da caccia liberi

Informazioni sull'Edificio 3280

Unità volumetriche dell'Edificio 3280

N°	Foglio	Particella	Superficie coperta CTR (m²)	N° piani	Piani interrati	Mansarda
8623	63	160	35.69			
8880	63	160	132.7			

Funzioni d'uso

- **Usò prevalente:**
- **Usi standard:** residenziale
- **Usi presenti:** residenza

Tipologia edilizia

casa isolata su lotto di matrice rurale

Rilievi fotografici

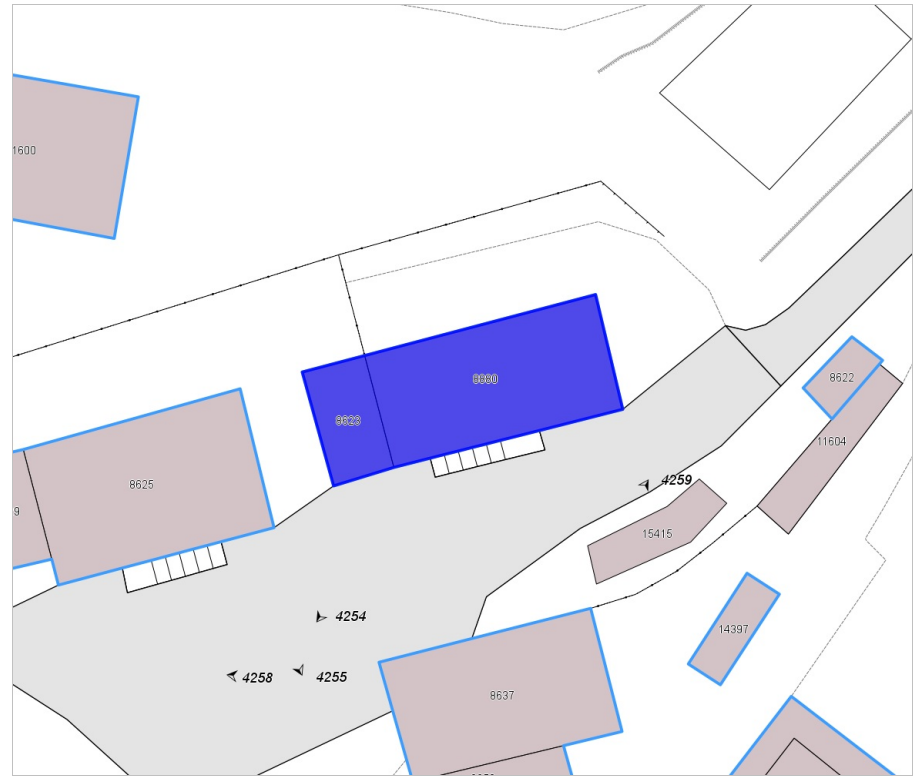
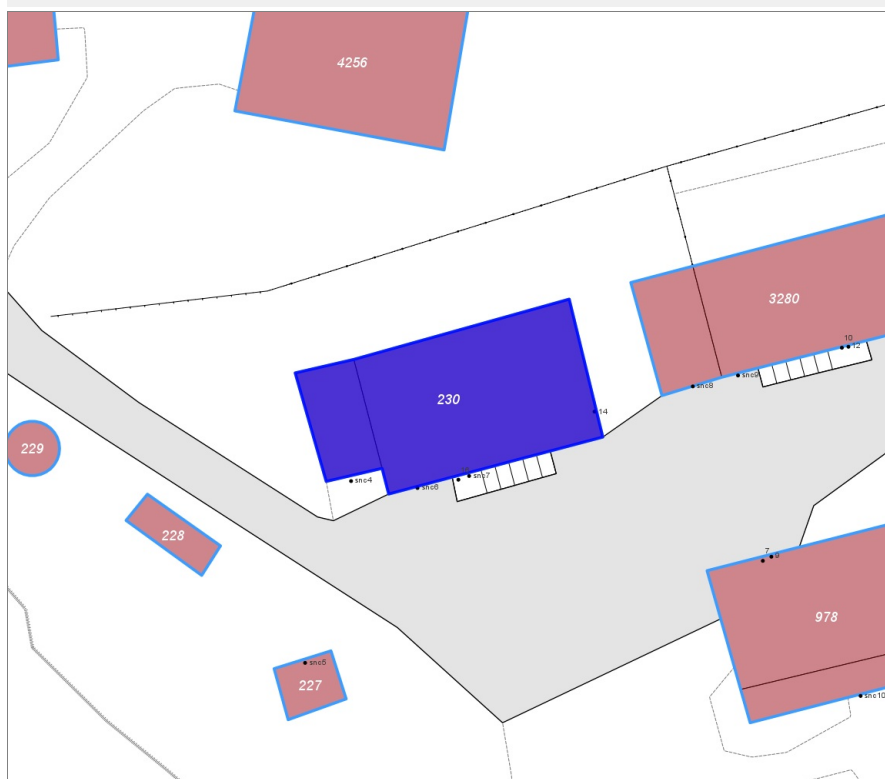
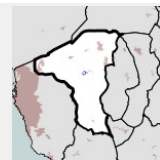


FOTO n° 4254 (edificio 3280)



Edifici associati alla Scheda:

ID 230



Informazioni sulla Scheda

- **Data rilevazione** 26/02/2022
- **Ambito** rurale
- **Località** Nugola nuova
- **Tipologia insediativa** edificio isolato su lotto
- **Note**
non è stato possibile scattare più foto per la presenza di cani da caccia liberi

Informazioni sull'Edificio 230

Unità volumetriche dell'Edificio 230

N°	Foglio	Particella	Superficie coperta CTR (m²)	N° piani	Piani interrati	Mansarda
8625	63	668	151.68			
8629	63	668	32.1			

Funzioni d'uso

- **Usi prevalente:**
- **Usi standard:** agricolo; residenziale
- **Usi presenti:** residenza produttivo agricolo

Tipologia edilizia

casa isolata su lotto di matrice rurale

Rilievi fotografici



FOTO n° 4255 (edificio 230)

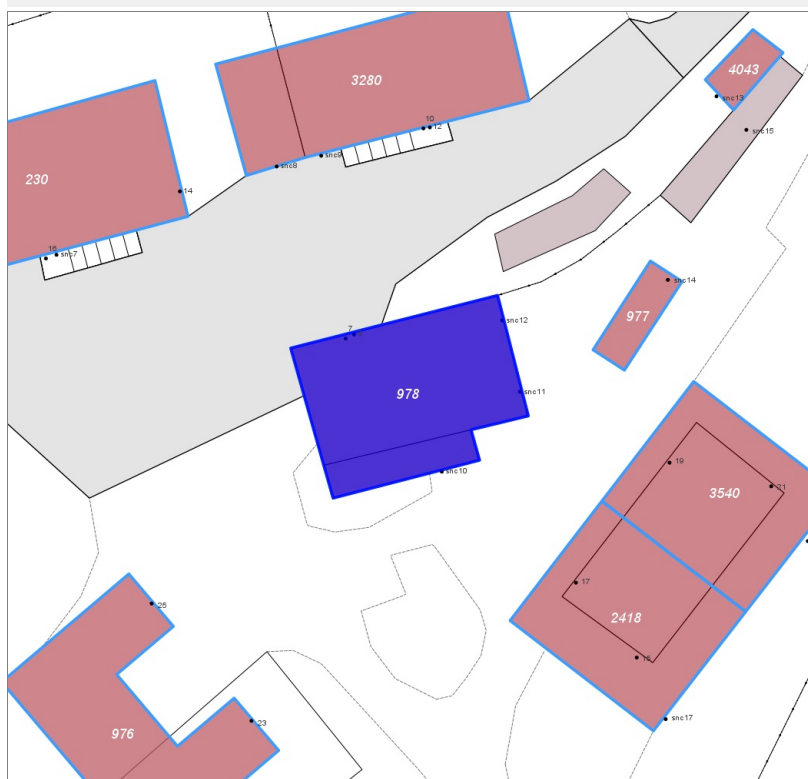
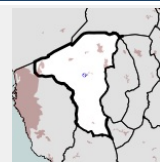


FOTO n° 4256 (edificio 230)



Edifici associati alla Scheda:

ID 978



Informazioni sulla Scheda

- **Data rilevazione** 26/02/2022
- **Ambito** rurale
- **Località** Nugola nuova
- **Tipologia insediativa** edificio isolato su lotto

Informazioni sull'Edificio 978

Unità volumetriche dell'Edificio 978

N°	Foglio	Particella	Superficie coperta CTR (m²)	N° piani	Piani interrati	Mansarda
8637	63	545	130.45			
8650	63	545	24.87			

Funzioni d'uso

- **Usò prevalente:**
- **Usi standard:** residenziale
- **Usi presenti:** residenza

Tipologia edilizia

casa isolata su lotto

Rilievi fotografici

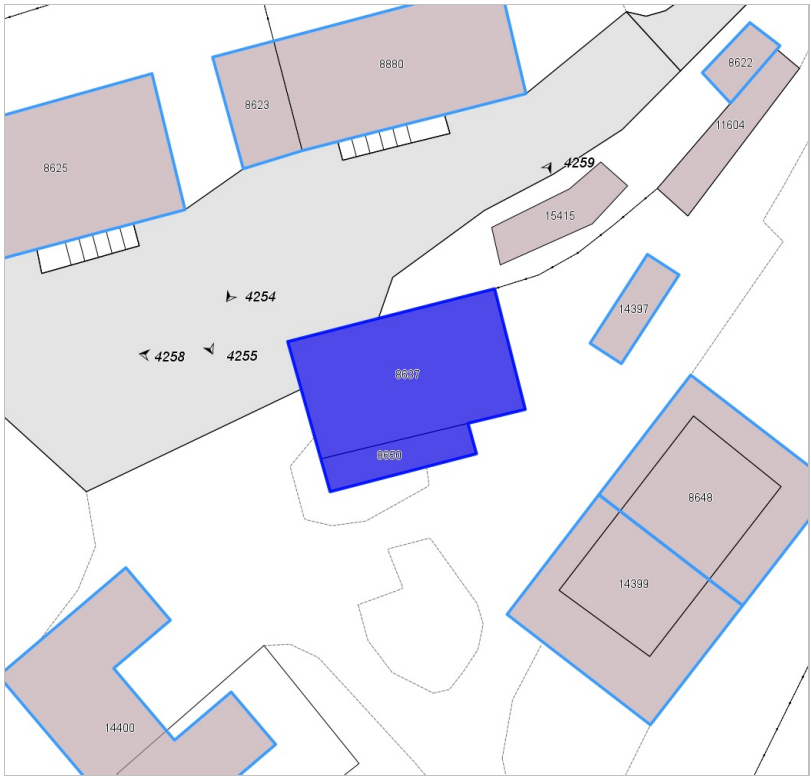


FOTO n° 4258 (edificio 978)

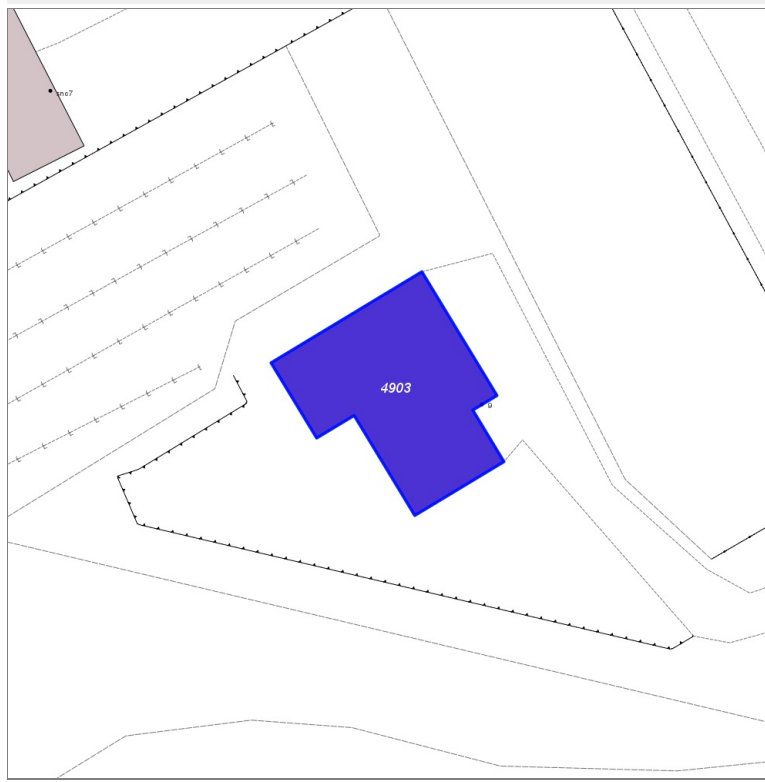
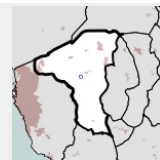


FOTO n° 4259 (edificio 978)



Edifici associati alla Scheda:

ID 4903



Informazioni sulla Scheda

- **Data rilevazione** 26/02/2022
- **Ambito** rurale
- **Località** Nugola nuova
- **Denominazione** Piana Macchia Bruciata
- **Tipologia insediativa** edificio isolato su lotto

Informazioni sull'Edificio 4903

Unità volumetriche dell'Edificio 4903

N°	Foglio	Particella	Superficie coperta CTR (m ²)	N° piani	Piani interrati	Mansarda
9724	62	159	169.74			

Funzioni d'uso

- **Usò prevalente:**
- **Usi standard:** residenziale
- **Usi presenti:** residenza

Tipologia edilizia

casa isolata su lotto

Rilievi fotografici



FOTO n° 4263 (edificio 4903)

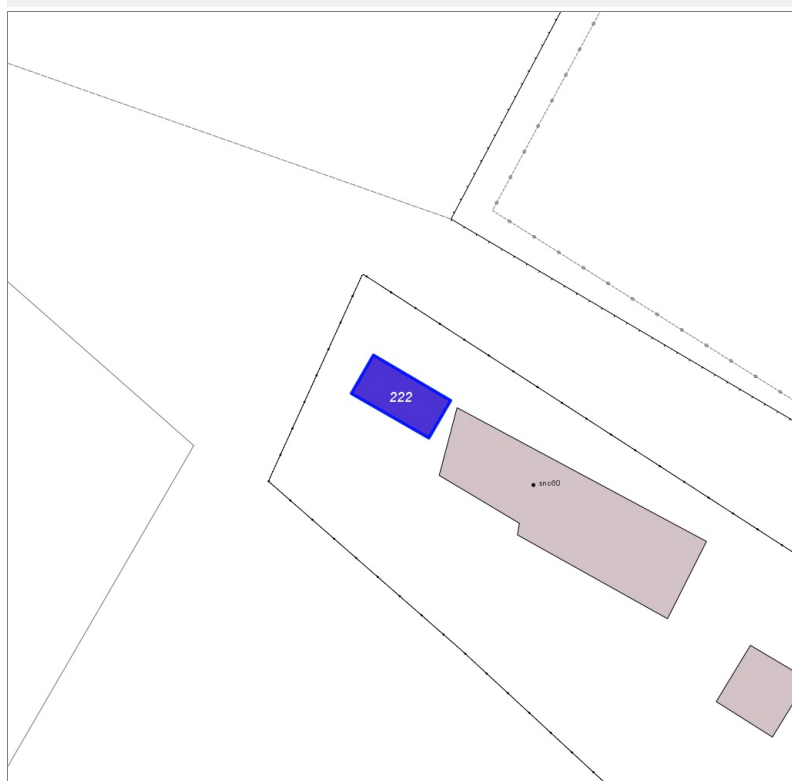
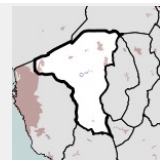


FOTO n° 4264 (edificio 4903)



Edifici associati alla Scheda:

ID 222



Informazioni sulla Scheda

- **Data rilevazione** 26/02/2022
- **Ambito** rurale
- **Località** Nugola nuova
- **Tipologia insediativa** edificio isolato su lotto

Informazioni sull'Edificio 222

Unità volumetriche dell'Edificio 222

N°	Foglio	Particella	Superficie coperta CTR (m ²)	N° piani	Piani interrati	Mansarda
14313	62	258	13.35			

Funzioni d'uso

- **Usò prevalente:**
- **Usi standard:** agricolturale
- **Usi presenti:** altro

Tipologia edilizia
annesso (generico)

Rilievi fotografici

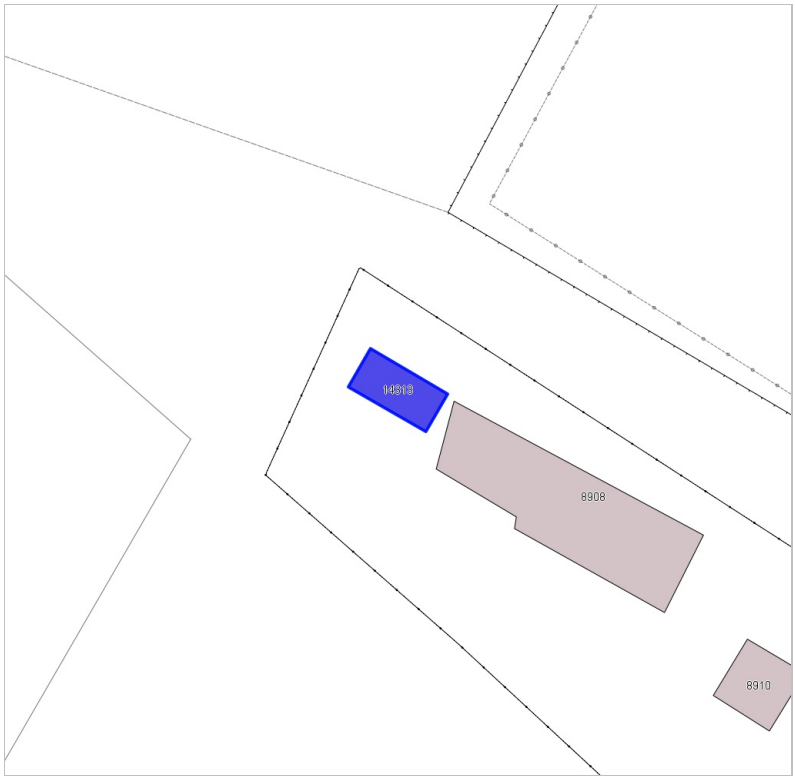
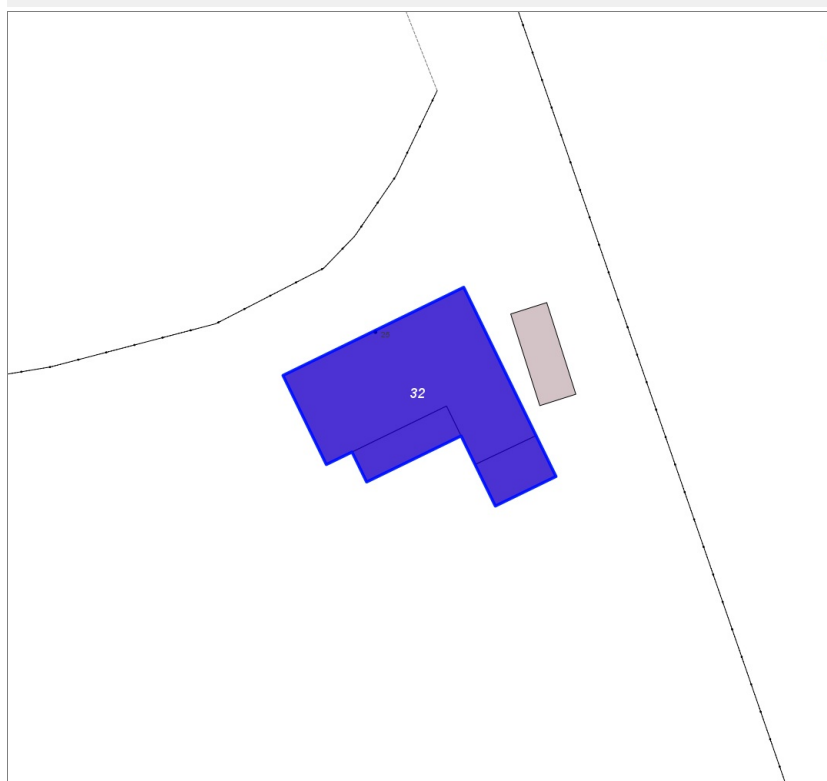
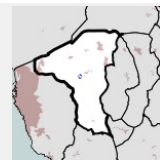


FOTO n° 4265 (edificio 222)



Edifici associati alla Scheda:

ID 32



Informazioni sulla Scheda

- **Data rilevazione** 26/02/2022
- **Ambito** rurale
- **Località** Nugola nuova
- **Tipologia insediativa** edificio isolato su lotto

Informazioni sull'Edificio 32

Unità volumetriche dell'Edificio 32

N°	Foglio	Particella	Superficie coperta CTR (m ²)	N° piani	Piani interrati	Mansarda
5464	62	149	128.85			
14271			16.34			
14272			18.5			

Funzioni d'uso

- **Usò prevalente:**
- **Usi standard:** residenziale
- **Usi presenti:** residenza

Tipologia edilizia

casa isolata su lotto

Rilievi fotografici

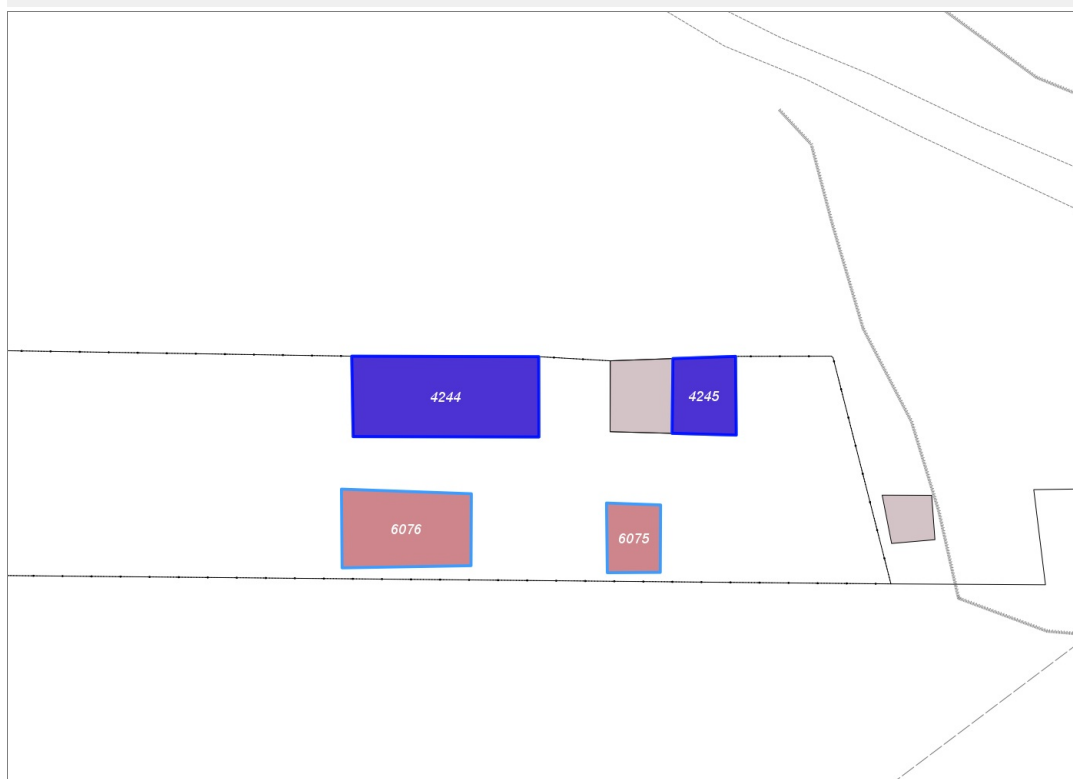
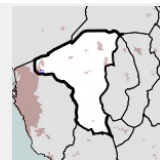


FOTO n° 4266 (edificio 32)



Edifici associati alla Scheda:

ID 4244 | ID 4245



Informazioni sulla Scheda

- **Data rilevazione** 26/02/2022
- **Ambito** rurale
- **Località** Stagno
- **Denominazione** Valle delle Mignatte
- **Tipologia insediativa** edificio isolato su lotto

Informazioni sull'Edificio 4244

Unità volumetriche dell'Edificio 4244

N°	Foglio	Particella	Superficie coperta CTR (m ²)	N° piani	Piani interrati	Mansarda
11364	55	582	50.7			

Funzioni d'uso

- **Usò prevalente:**
- **Usi standard:** agricolturale
- **Usi presenti:** altro

Tipologia edilizia

annesso - baracca

Informazioni sull'Edificio 4245

Unità volumetriche dell'Edificio 4245

N°	Foglio	Particella	Superficie coperta CTR (m ²)	N° piani	Piani interrati	Mansarda
11559	55	582	16.47			

Funzioni d'uso

- **Usò prevalente:**
- **Usi standard:** agricolturale
- **Usi presenti:** altro

Tipologia edilizia

annesso - baracca

Rilievi fotografici

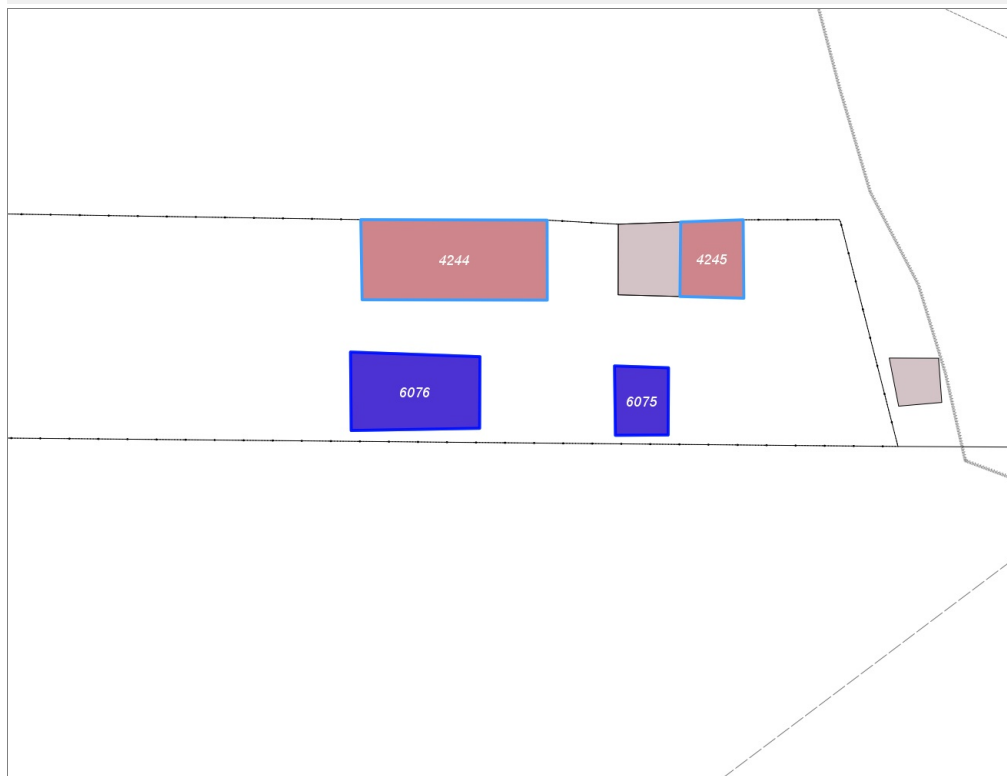
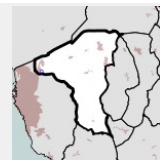


FOTO n° 4279 (edificio 4244)



Edifici associati alla Scheda:

ID 6075 | ID 6076 |



Informazioni sulla Scheda

- **Data rilevazione** 26/02/2022
- **Ambito** rurale
- **Località** Stagno
- **Denominazione** Valle delle Mignatte
- **Tipologia insediativa** edificio isolato su lotto

Informazioni sull'Edificio 6075

Unità volumetriche dell'Edificio 6075

N°	Foglio	Particella	Superficie coperta CTR (m²)	N° piani	Piani interrati	Mansarda
8094	55	435	12.41			

Funzioni d'uso

- **Usò prevalente:**
- **Usi standard:** agricolturale
- **Usi presenti:** altro

Tipologia edilizia

annesso - baracca

Informazioni sull'Edificio 6076

Unità volumetriche dell'Edificio 6076

N°	Foglio	Particella	Superficie coperta CTR (m²)	N° piani	Piani interrati	Mansarda
8092	55	435	32.98			

Funzioni d'uso

- **Usò prevalente:**
- **Usi standard:** agricolturale
- **Usi presenti:** altro

Tipologia edilizia

annesso - baracca

Rilievi fotografici

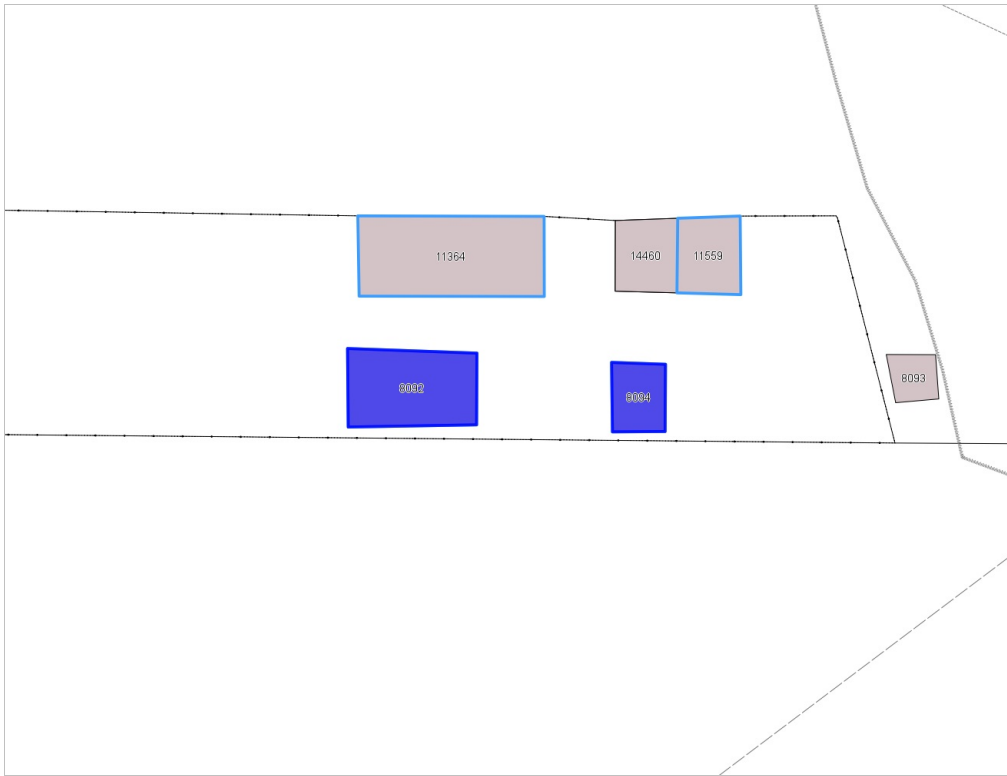
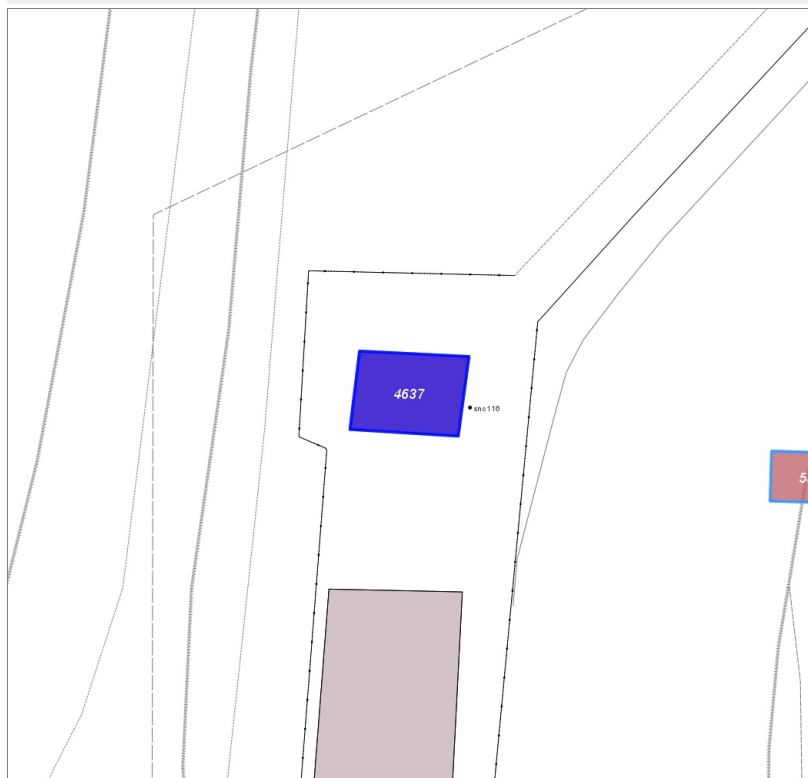
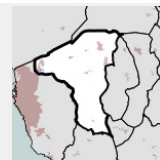


FOTO n° 4280 (edificio 6076)



Edifici associati alla Scheda:

ID 4637



Informazioni sulla Scheda

- **Data rilevazione** 26/02/2022
- **Ambito** rurale
- **Località** Stagno
- **Denominazione** Valle delle Mignatte
- **Tipologia insediativa** edificio isolato su lotto

Informazioni sull'Edificio 4637

Unità volumetriche dell'Edificio 4637

N°	Foglio	Particella	Superficie coperta CTR (m ²)	N° piani	Piani interrati	Mansarda
660	55	662	29.59			

Funzioni d'uso

- **Usò prevalente:**
- **Usi standard:** agricolturale
- **Usi presenti:** altro

Tipologia edilizia

annesso - baracca

Rilievi fotografici

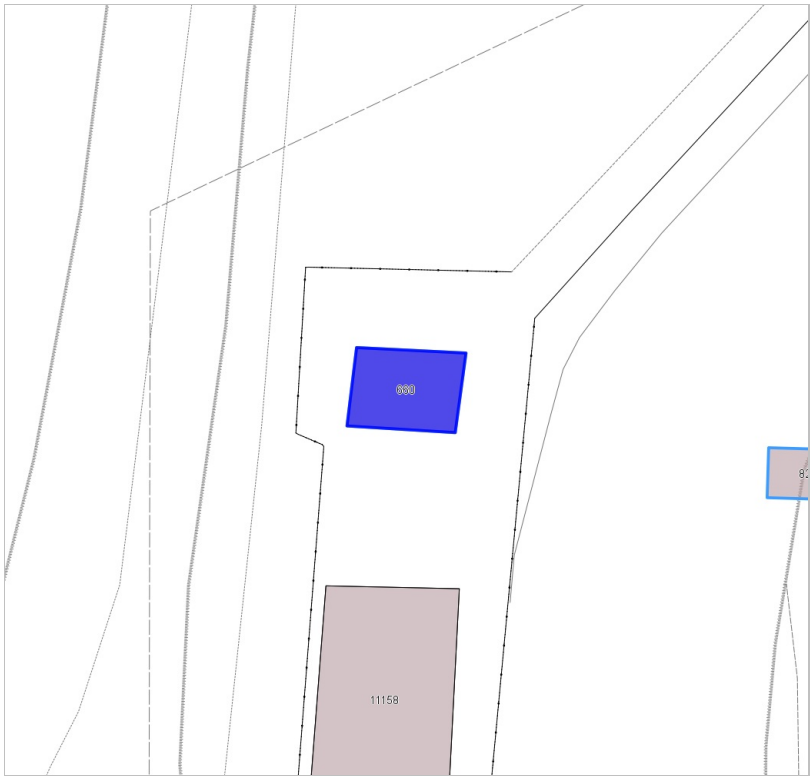
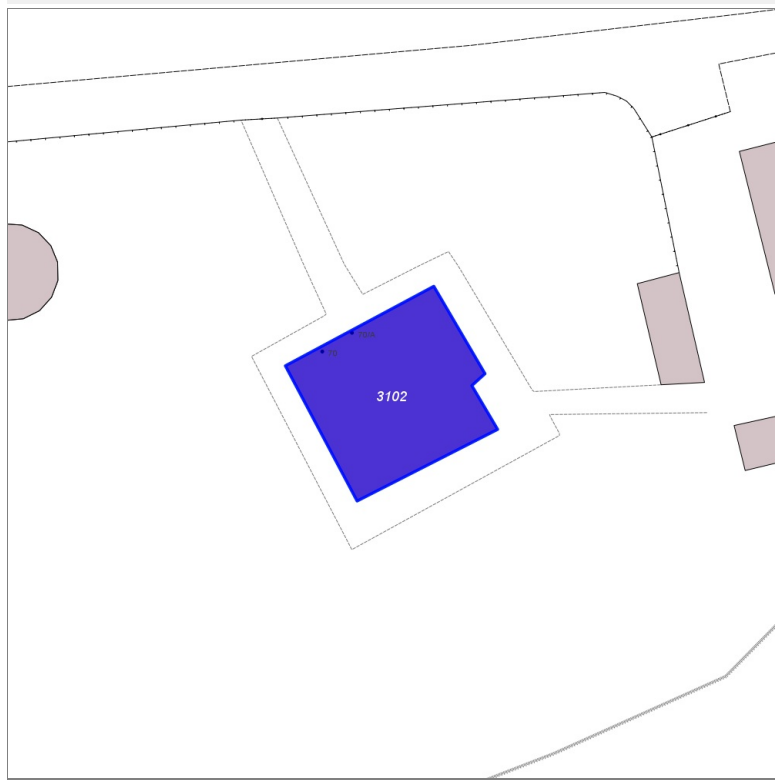
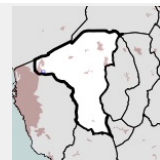


FOTO n° 4281 (edificio 4637)



Edifici associati alla Scheda:

ID 3102

**Informazioni sulla Scheda**

- **Data rilevazione** 26/02/2022
- **Ambito** rurale
- **Località** Stagno
- **Denominazione** Valle delle Mignatte
- **Tipologia insediativa** edificio isolato su lotto

Informazioni sull'Edificio 3102**Unità volumetriche dell'Edificio 3102**

N°	Foglio	Particella	Superficie coperta CTR (m ²)	N° piani	Piani interrati	Mansarda
8086	55	601	133.51			

Funzioni d'uso

- **Usò prevalente:**
- **Usi standard:** residenziale
- **Usi presenti:** residenza

Tipologia edilizia**casa isolata su lotto****Rilievi fotografici**

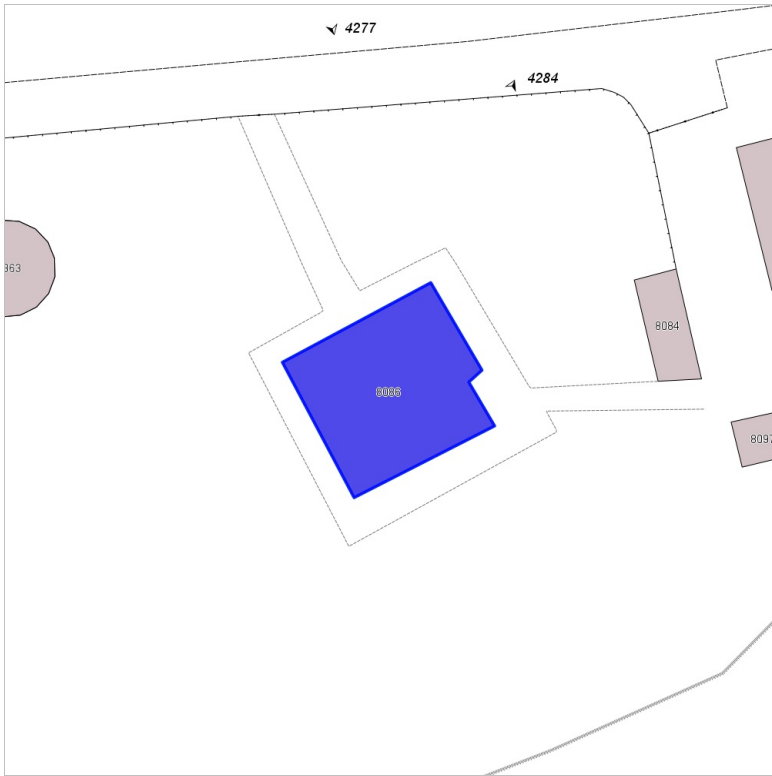


FOTO n° 4282 (edificio 3102)

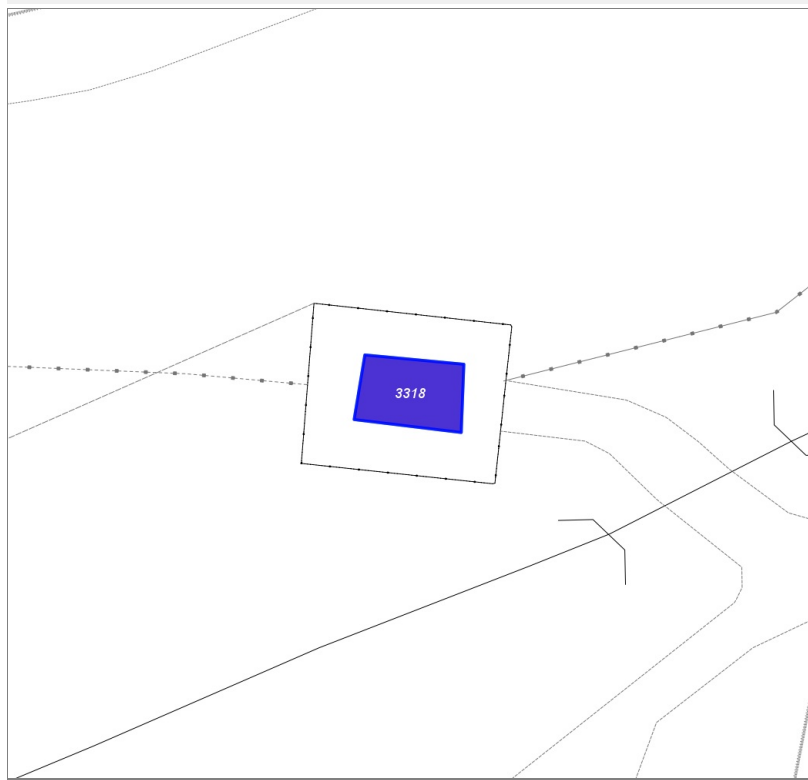
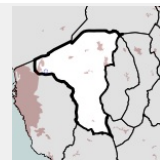


FOTO n° 4284 (edificio 3102)



Edifici associati alla Scheda:

ID 3318



Informazioni sulla Scheda

- **Data rilevazione** 27/02/2022
- **Ambito** rurale
- **Località** Stagno
- **Denominazione** Via Aiaccia
- **Tipologia insediativa** insediamento specialistico

Informazioni sull'Edificio 3318

Unità volumetriche dell'Edificio 3318

N°	Foglio	Particella	Superficie coperta CTR (m²)	N° piani	Piani interrati	Mansarda
8330	55	411	23.14			

Funzioni d'uso

- **Usò prevalente:**
- **Usi standard:** industriale impianto di produzione energia
- **Usi presenti:** industria

Tipologia edilizia

edificio specialistico (generico)

Rilievi fotografici

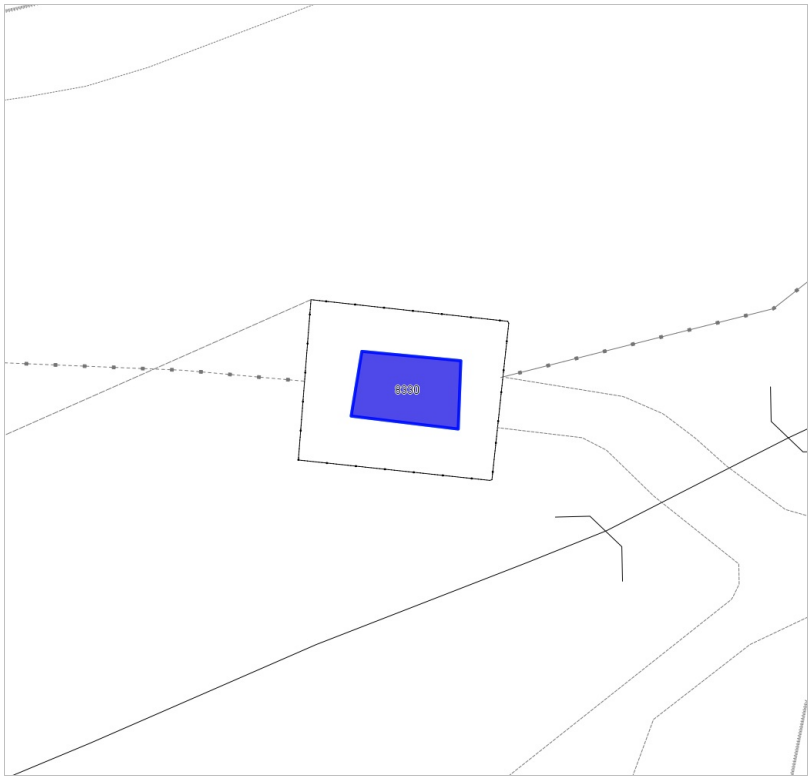
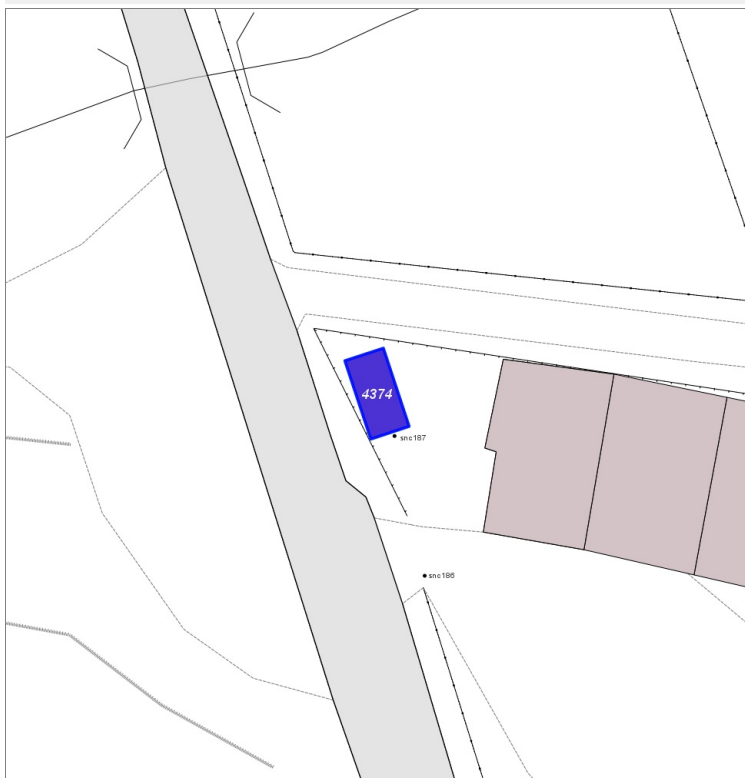
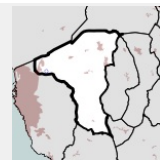


FOTO n° 4287 (edificio 3318)



Edifici associati alla Scheda:

ID 4374



Informazioni sulla Scheda

- **Data rilevazione** 27/02/2022
- **Ambito** rurale
- **Località** Stagno
- **Denominazione** Via Aiaccia
- **Tipologia insediativa** edificio isolato su lotto

Informazioni sull'Edificio 4374

Unità volumetriche dell'Edificio 4374

N°	Foglio	Particella	Superficie coperta CTR (m ²)	N° piani	Piani interrati	Mansarda
14475	55	592	11.59			

Funzioni d'uso

- **Usò prevalente:**
- **Usi standard:** agricolo
- **Usi presenti:** altro

Tipologia edilizia

annesso - baracca

Rilievi fotografici

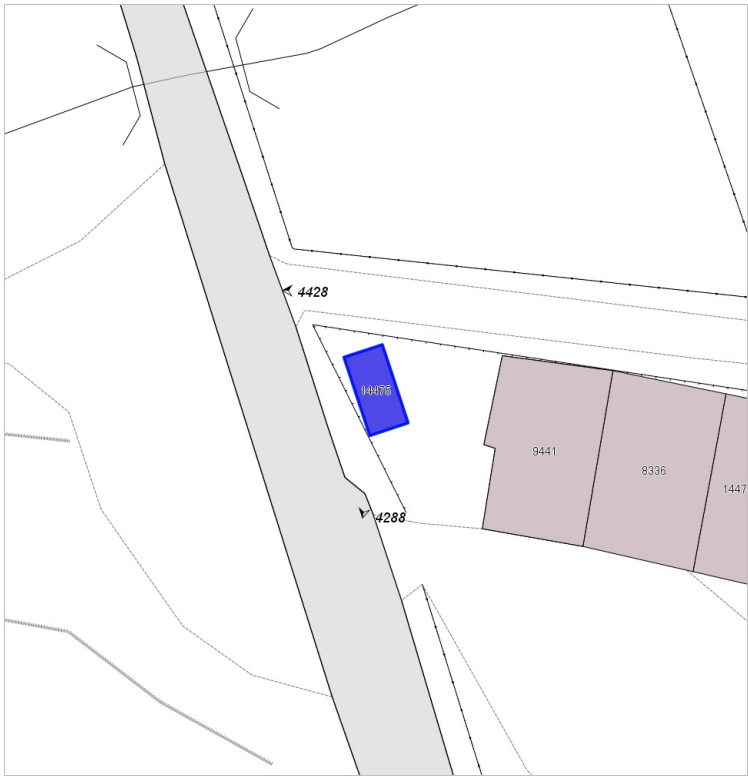
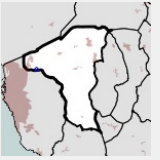


FOTO n° 4288 (edificio 4374)



Edifici associati alla Scheda:

ID 1402 | ID 3446



Informazioni sulla Scheda

- **Data rilevazione** 27/02/2022
- **Ambito** rurale
- **Località** Stagno
- **Denominazione** Casa Lupinaio
- **Tipologia insediativa** edificio isolato su lotto

Informazioni sull'Edificio 1402

Unità volumetriche dell'Edificio 1402

N°	Foglio	Particella	Superficie coperta CTR (m²)	N° piani	Piani interrati	Mansarda
8654	55	409	20.94			
8655	55	409	52.9			
8661	55	409	20.08			

Funzioni d'uso

- **Usi prevalente:**
- **Usi standard:** commerciale
- **Usi presenti:** residenza

Tipologia edilizia

annesso (generico)

Informazioni sull'Edificio 3446

Unità volumetriche dell'Edificio 3446

N°	Foglio	Particella	Superficie coperta CTR (m²)	N° piani	Piani interrati	Mansarda
8624	55	38	180			
8628	55	38	154.37			
8642	55	38	56.71			
8881	55	38	85.67			
11607	55	38	10.94			

Funzioni d'uso

- **Usi prevalente:**
- **Usi standard:** commerciale
- **Usi presenti:** residenza commercio

Tipologia edilizia

casa isolata su lotto di matrice rurale

Rilievi fotografici



FOTO n° 4293 (edificio 1402)



FOTO n° 4289 (edificio 3446)



FOTO n° 4290 (edificio 3446)



FOTO n° 4291 (edificio 3446)


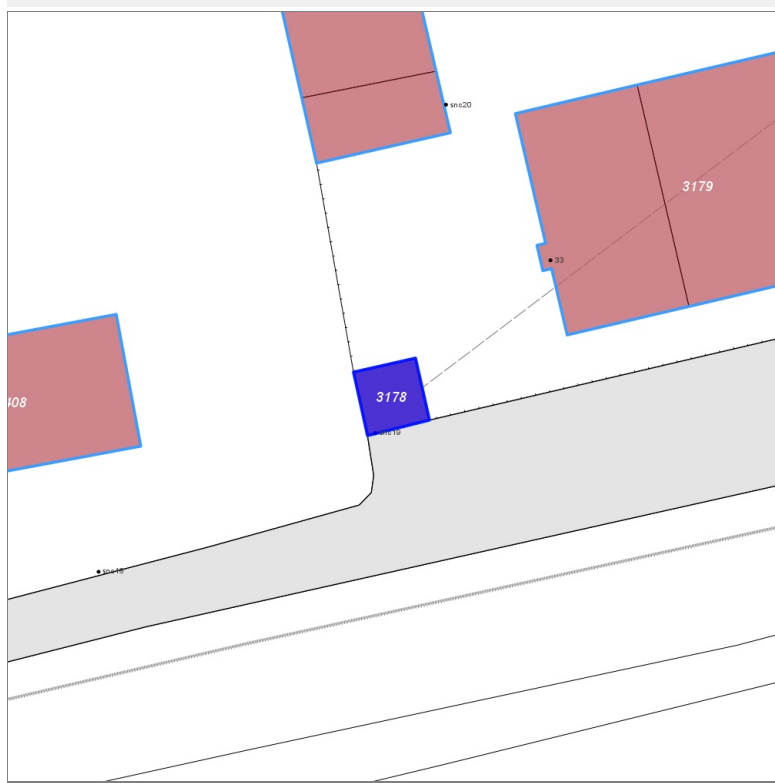
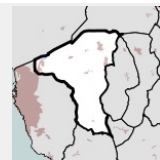


FOTO n° 4292 (edificio 3446)



Edifici associati alla Scheda:

ID 3178



Informazioni sulla Scheda

- **Data rilevazione** 27/02/2022
- **Ambito** urbano
- **Località** Stagno
- **Tipologia insediativa** insediamento specialistico

Informazioni sull'Edificio 3178

Unità volumetriche dell'Edificio 3178

N°	Foglio	Particella	Superficie coperta CTR (m²)	N° piani	Piani interrati	Mansarda
3841	11	108	13.74			

Funzioni d'uso

- **Usò prevalente:**
- **Usi standard:** industriale
- **Usi presenti:** industria

Tipologia edilizia

edificio specialistico (generico)

Rilievi fotografici

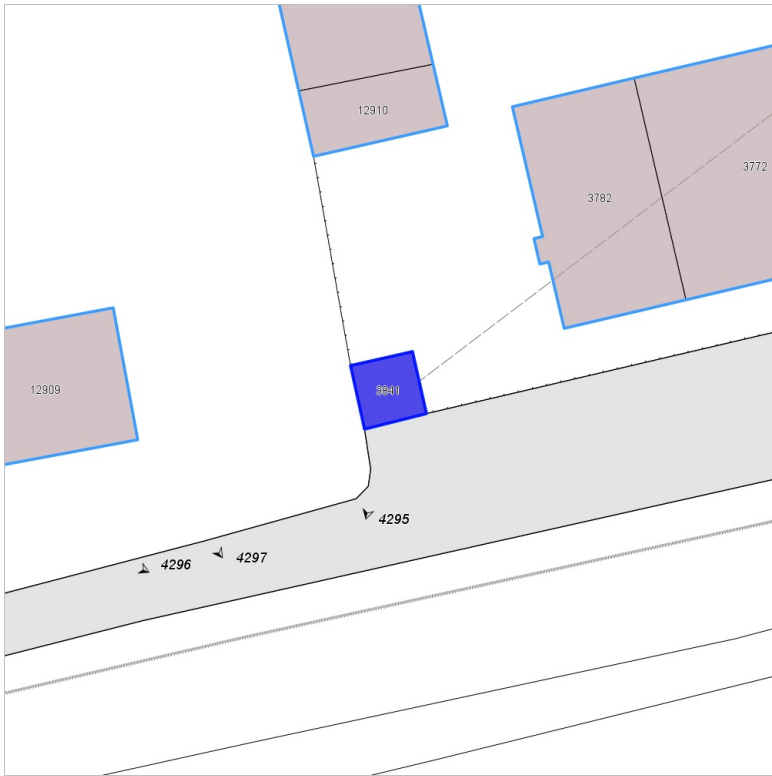
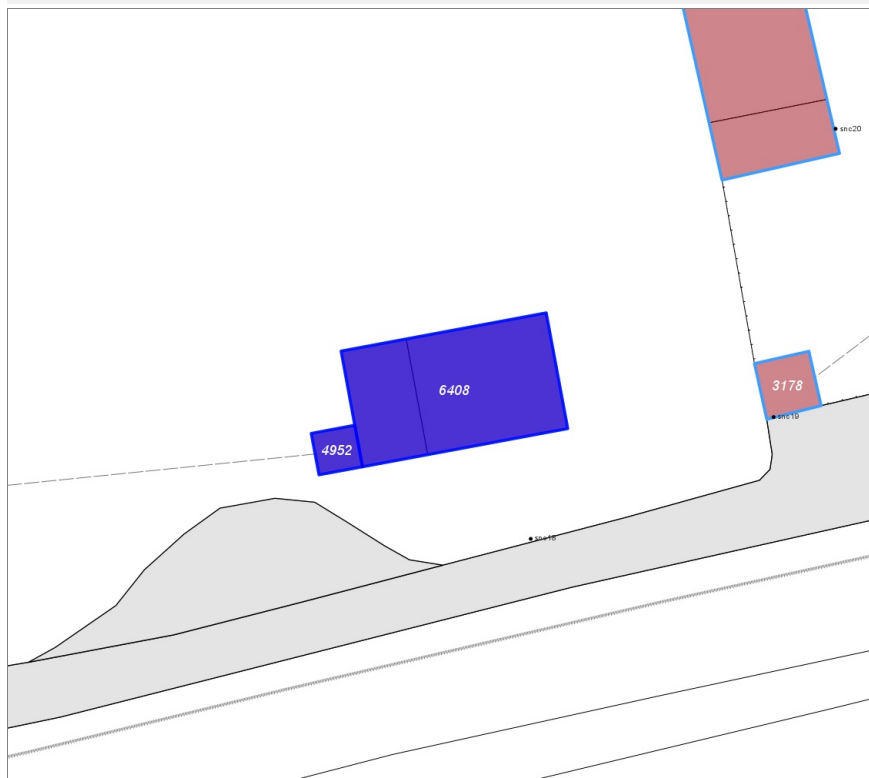
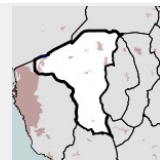


FOTO n° 4295 (edificio 3178)



Edifici associati alla Scheda:

ID 4952 | ID 6408



Informazioni sulla Scheda

- **Data rilevazione** 27/02/2022
- **Ambito** urbano
- **Località** Stagno
- **Tipologia insediativa** insediamento specialistico

Informazioni sull'Edificio 4952

Unità volumetriche dell'Edificio 4952

N°	Foglio	Particella	Superficie coperta CTR (m ²)	N° piani	Piani interrati	Mansarda
3651	11	60	8.12			

Funzioni d'uso

- **Usò prevalente:**
- **Usi standard:** industriale
- **Usi presenti:** altro

Tipologia edilizia

edificio specialistico (generico)

Informazioni sull'Edificio 6408

Unità volumetriche dell'Edificio 6408

N°	Foglio	Particella	Superficie coperta CTR (m ²)	N° piani	Piani interrati	Mansarda
3835	11	571	33.92			
12909	11	571	72.93			

Funzioni d'uso

- **Usò prevalente:**
- **Usi standard:**
- **Usi presenti:** altro

Rilievi fotografici

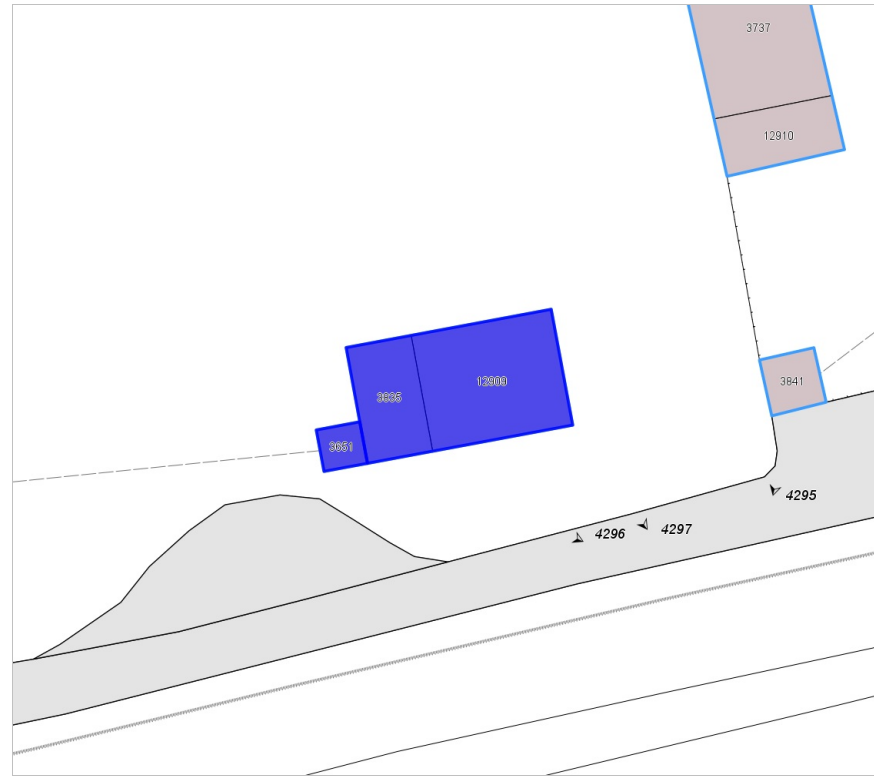


FOTO n° 4296 (edificio 4952)

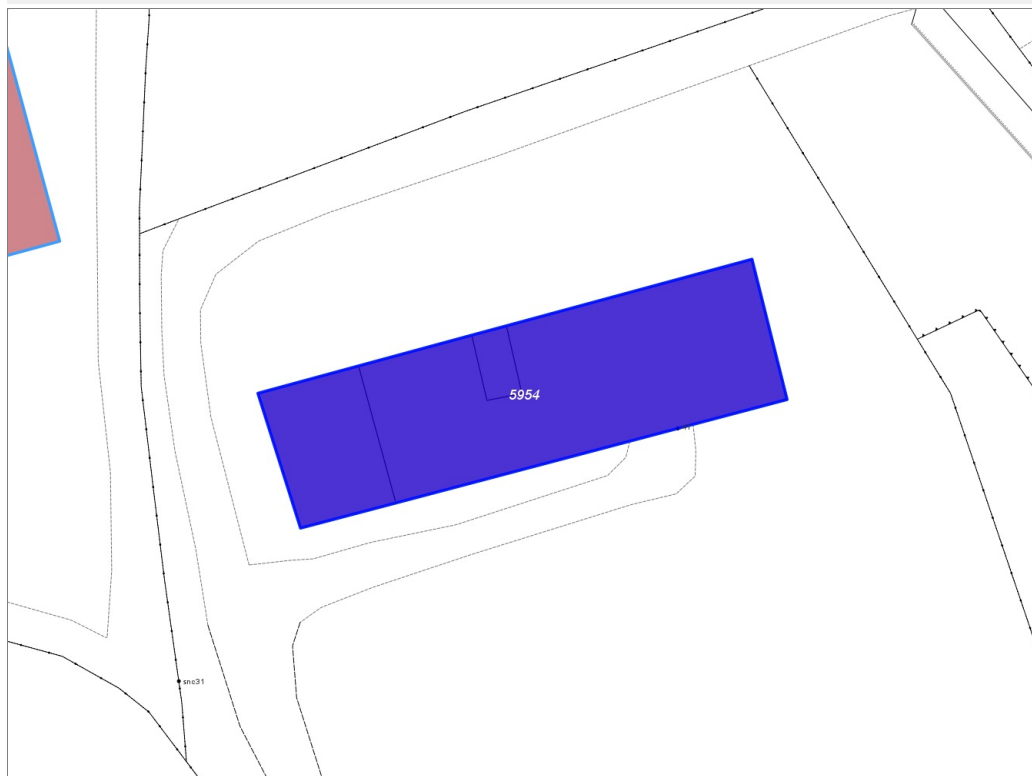
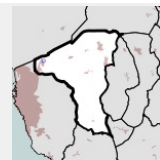


FOTO n° 4297 (edificio 6408)



Edifici associati alla Scheda:

ID 5954



Informazioni sulla Scheda

- **Data rilevazione** 27/02/2022
- **Ambito** urbano
- **Località** Stagno
- **Tipologia insediativa** edificio isolato su lotto
- **Note**
non è stato possibile avvicinarsi all'edificio perchè la proprietà presenta un cancello chiuso sulla strada pubblica (allego foto alla scheda); dall'alto con Google Maps sembra sia un rudere abbandonato

Informazioni sull'Edificio 5954

Unità volumetriche dell'Edificio 5954

N°	Foglio	Particella	Superficie coperta CTR (m ²)	N° piani	Piani interrati	Mansarda
5659	27	2023	357.33			
5664	27	2023	15.65			
5670	27	2023	92.02			

Funzioni d'uso

- **Usò prevalente:**
- **Usi standard:**
- **Usi presenti:** altro

Rilievi fotografici

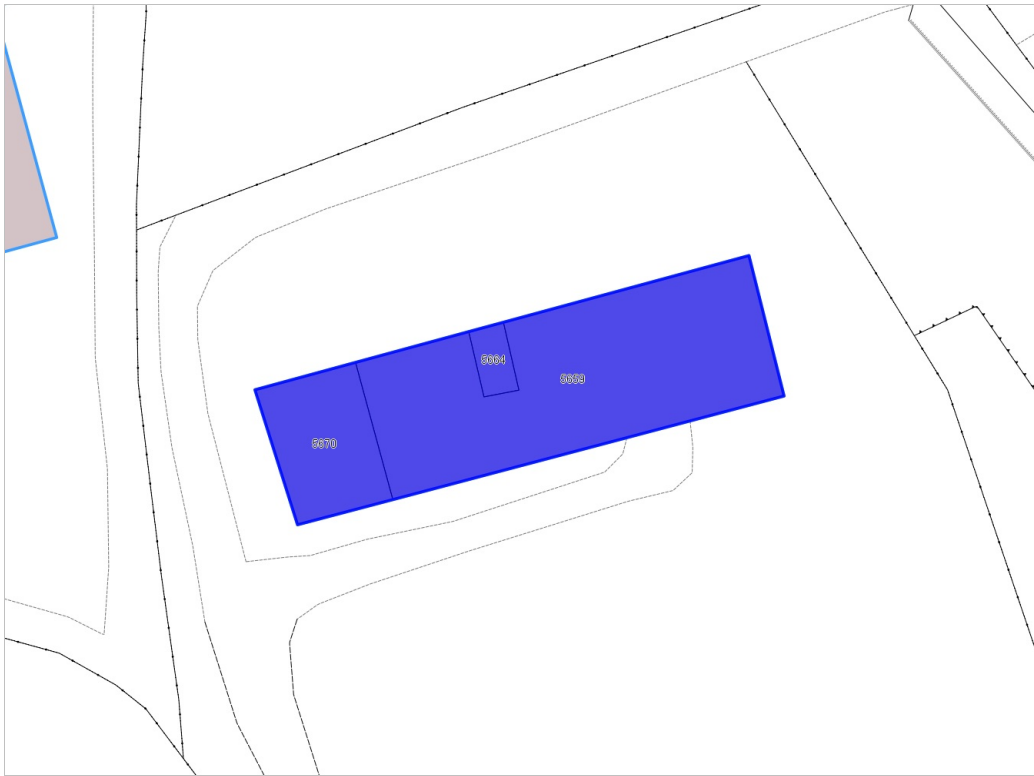


FOTO n° 4299 (pertinenzza)

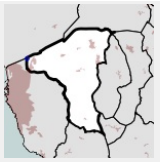


FOTO n° 285 (edificio 5954)



Edifici associati alla Scheda:

ID 5815 | ID 5816 | ID 5817



Informazioni sulla Scheda

- **Data rilevazione** 11/03/2022
- **Ambito** urbano
- **Località** Stagno
- **Denominazione** Le fornaci vecchie
- **Tipologia insediativa** insediamento specialistico

Informazioni sull'Edificio 5815

Unità volumetriche dell'Edificio 5815

N°	Foglio	Particella	Superficie coperta CTR (m ²)	N° piani	Piani interrati	Mansarda
5081	25	102	132.2			

Funzioni d'uso

- **Usò prevalente:**
- **Usi standard:**
- **Usi presenti:** altro

Tipologia edilizia

edificio specialistico (generico)

Informazioni sull'Edificio 5816

Unità volumetriche dell'Edificio 5816

N°	Foglio	Particella	Superficie coperta CTR (m ²)	N° piani	Piani interrati	Mansarda
5079	25	102	255.91			
14822	25	102	18.78			

Funzioni d'uso

- **Usò prevalente:**
- **Usi standard:**
- **Usi presenti:** altro

Informazioni sull'Edificio 5817

Unità volumetriche dell'Edificio 5817

N°	Foglio	Particella	Superficie coperta CTR (m ²)	N° piani	Piani interrati	Mansarda
5080	25	102	17.13			

Funzioni d'uso

- **Usi prevalente:**
- **Usi standard:**
- **Usi presenti:** altro

Rilievi fotografici



FOTO n° 4302 (pertinenza)

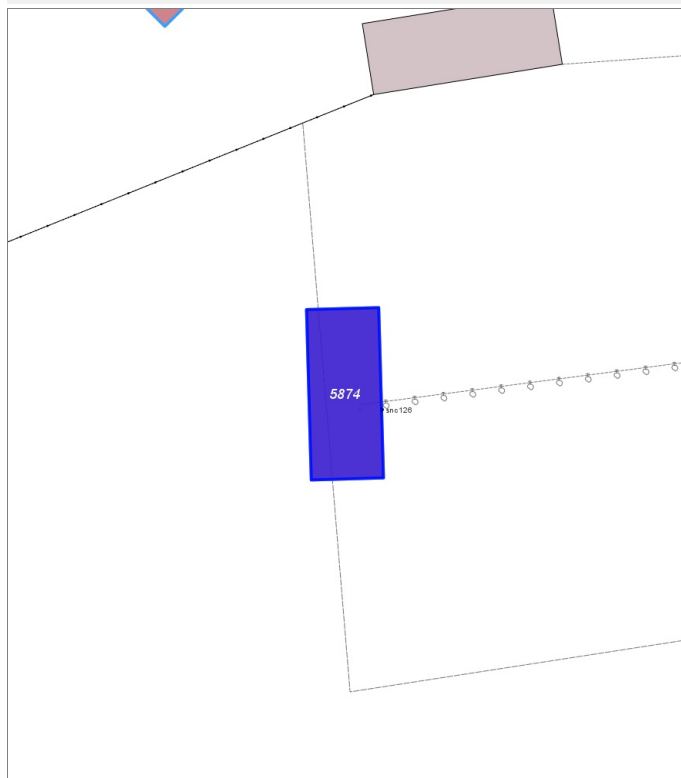
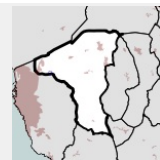
FOTO n° 4301 (edificio 5815)

FOTO n° 4300 (edificio 5816)



Edifici associati alla Scheda:

ID 5874



Informazioni sulla Scheda

- **Data rilevazione** 11/03/2022
- **Ambito** rurale
- **Località** Stagno
- **Denominazione** L'Aiaccia
- **Tipologia insediativa** edificio isolato su lotto

Informazioni sull'Edificio 5874

Unità volumetriche dell'Edificio 5874

N°	Foglio	Particella	Superficie coperta CTR (m ²)	N° piani	Piani interrati	Mansarda
14415	56	46	55.39			

Funzioni d'uso

- **Usò prevalente:**
- **Usi standard:** agricolturale; residenziale
- **Usi presenti:** residenza produttivo agricolo

Tipologia edilizia
annesso (generico)

Rilievi fotografici

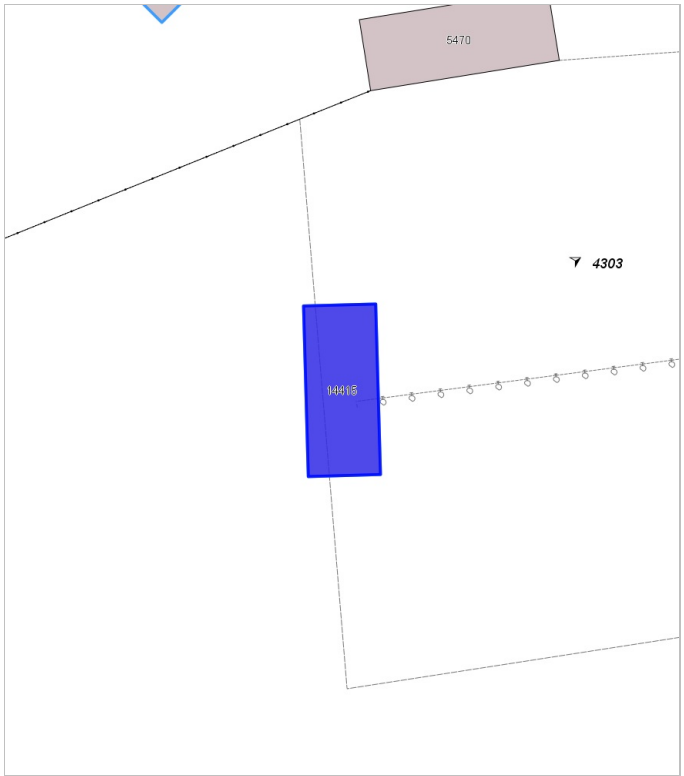
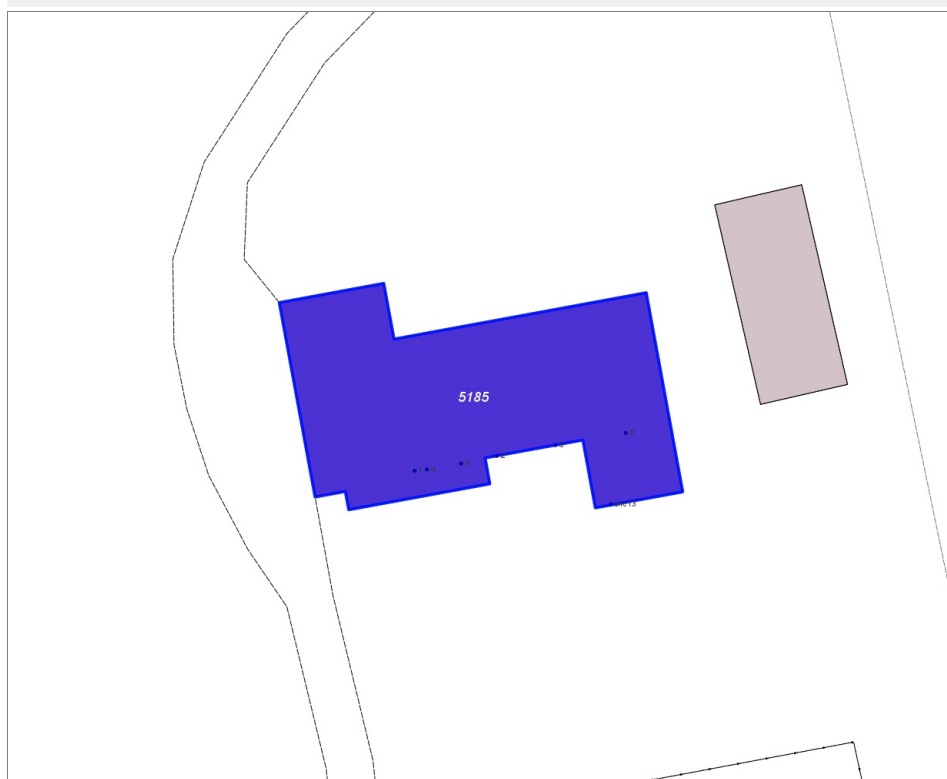
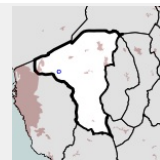


FOTO n° 4303 (edificio 5874)



Edifici associati alla Scheda:

ID 5185



Informazioni sulla Scheda

- **Data rilevazione** 11/03/2022
- **Non rilevabile:** la proprietà non è accessibile, come da foto allegata alla scheda
- **Ambito** rurale
- **Località** Guasticce
- **Denominazione** C. dei Ghiacci
- **Tipologia insediativa** edificio isolato su lotto

Informazioni sull'Edificio 5185

Unità volumetriche dell'Edificio 5185

N°	Foglio	Particella	Superficie coperta CTR (m ²)	N° piani	Piani interrati	Mansarda
1711	58	47	350.64			

Funzioni d'uso

- **Usi prevalente:**
- **Usi standard:**
- **Usi presenti:** produttivo agricolo

Rilievi fotografici

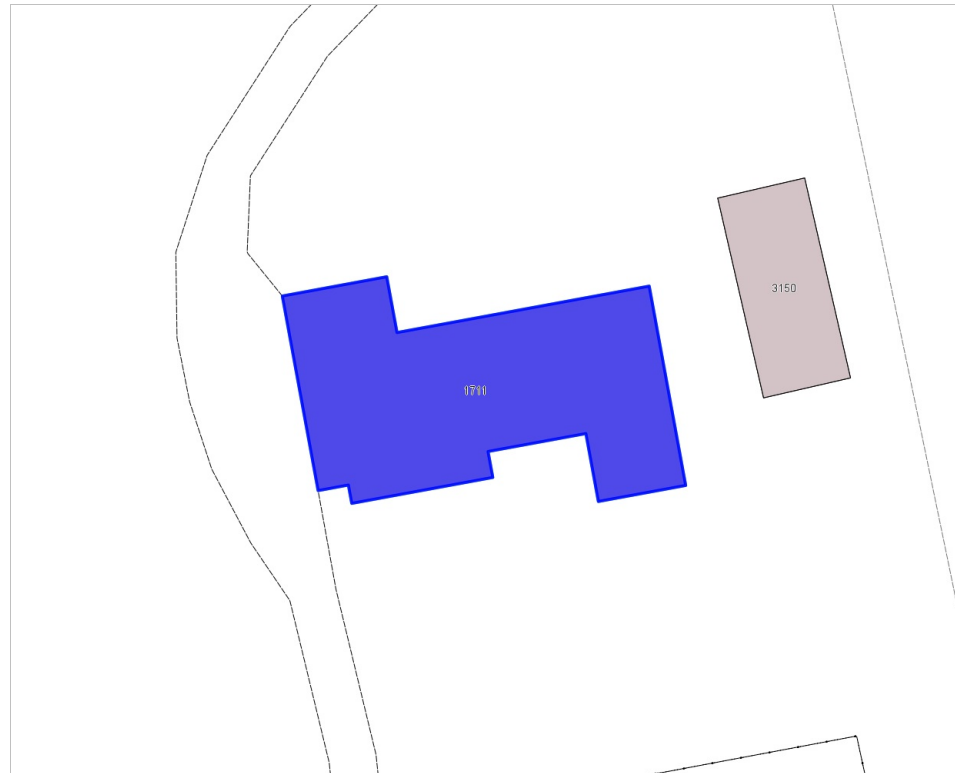


FOTO n° 4313 (pertinenza)


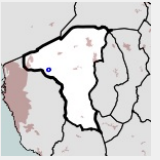


FOTO n° 4314 (pertinenza)



Edifici associati alla Scheda:

ID 1482 | ID 1483 | ID 1484 | ID 1485 | ID 4384 | ID 4603 | ID 4604 | ID 4605 | ID 4606



Informazioni sulla Scheda

- **Data rilevazione** 11/03/2022
- **Ambito** rurale
- **Località** Guasticce
- **Denominazione** Fattoria Vallelunga
- **Tipologia insediativa** insediamento specialistico

Informazioni sull'Edificio 1482

Unità volumetriche dell'Edificio 1482

N°	Foglio	Particella	Superficie coperta CTR (m ²)	N° piani	Piani interrati	Mansarda
5177	56	117	81.28			
14305	56	119	72.21			

Funzioni d'uso

- **Usi prevalente:**
- **Usi standard:**
- **Usi presenti:** produttivo agricolo

Informazioni sull'Edificio 1483

Unità volumetriche dell'Edificio 1483

N°	Foglio	Particella	Superficie coperta CTR (m ²)	N° piani	Piani interrati	Mansarda
5371	56	119	42.49			

Funzioni d'uso

- **Usi prevalente:**
- **Usi standard:** agricolturale
- **Usi presenti:** produttivo agricolo

Tipologia edilizia

edificio specialistico (generico)

Informazioni sull'Edificio 1484

Unità volumetriche dell'Edificio 1484

N°	Foglio	Particella	Superficie coperta CTR (m ²)	N° piani	Piani interrati	Mansarda
5183	56	119	396.34			

Funzioni d'uso

- **Usi prevalente:**
- **Usi standard:** agricolturale
- **Usi presenti:** produttivo agricolo

Tipologia edilizia**edificio specialistico (generico)**

Informazioni sull'Edificio 1485**Unità volumetriche dell'Edificio 1485**

N°	Foglio	Particella	Superficie coperta CTR (m ²)	N° piani	Piani interrati	Mansarda
5370	56	119	389.69			

Funzioni d'uso

- **Usi prevalente:**
- **Usi standard:** agricolturale
- **Usi presenti:** produttivo agricolo

Tipologia edilizia**edificio specialistico (generico)**

Informazioni sull'Edificio 4384**Unità volumetriche dell'Edificio 4384**

N°	Foglio	Particella	Superficie coperta CTR (m ²)	N° piani	Piani interrati	Mansarda
5182	56	118	192.06			

Funzioni d'uso

- **Usi prevalente:**
- **Usi standard:** agricolturale
- **Usi presenti:** produttivo agricolo

Tipologia edilizia**edificio specialistico (generico)**

Informazioni sull'Edificio 4603**Unità volumetriche dell'Edificio 4603**

N°	Foglio	Particella	Superficie coperta CTR (m ²)	N° piani	Piani interrati	Mansarda
14307	58	20	16.65			

Funzioni d'uso

- **Usi prevalente:**
- **Usi standard:** agricolturale
- **Usi presenti:** produttivo agricolo

Tipologia edilizia**annesso (generico)**

Informazioni sull'Edificio 4604**Unità volumetriche dell'Edificio 4604**

N°	Foglio	Particella	Superficie coperta CTR (m ²)	N° piani	Piani interrati	Mansarda
5376	58	20	1148.49			

Funzioni d'uso

- **Usi prevalente:**
- **Usi standard:**
- **Usi presenti:** produttivo agricolo

Informazioni sull'Edificio 4605**Unità volumetriche dell'Edificio 4605**

N°	Foglio	Particella	Superficie coperta CTR (m ²)	N° piani	Piani interrati	Mansarda
5372	58	20	361.98			

Funzioni d'uso

- **Usi prevalente:**
- **Usi standard:** agricolturale
- **Usi presenti:** produttivo agricolo

Tipologia edilizia**casa isolata su lotto di matrice rurale**

Informazioni sull'Edificio 4606**Unità volumetriche dell'Edificio 4606**

N°	Foglio	Particella	Superficie coperta CTR (m ²)	N° piani	Piani interrati	Mansarda
5373	58	20	400.19			

Funzioni d'uso

- **Usi prevalente:**

Tipologia edilizia**edificio specialistico (generico)**

- Usi standard: agricolturale
- Usi presenti: produttivo agricolo

Rilievi fotografici

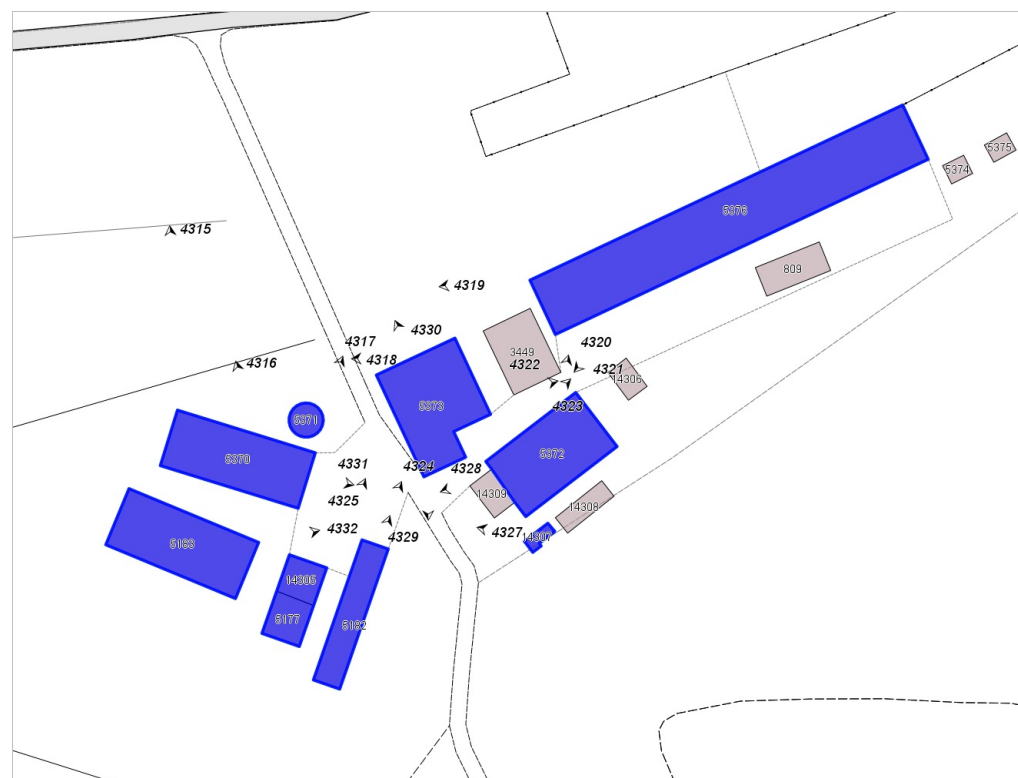


FOTO n° 4325 (edificio 1482)



FOTO n° 4317 (edificio 1483)



FOTO n° 4315 (edificio 1484)



FOTO n° 4332 (edificio 1484)



FOTO n° 4316 (edificio 1485)



FOTO n° 4331 (edificio 1485)



FOTO n° 4324 (edificio 4384)



FOTO n° 4326 (edificio 4384)



FOTO n° 4327 (edificio 4603)



FOTO n° 4319 (edificio 4604)



FOTO n° 4321 (edificio 4604)



FOTO n° 4320 (edificio 4605)



FOTO n° 4323 (edificio 4605)



FOTO n° 4328 (edificio 4605)



FOTO n° 4318 (edificio 4606)



FOTO n° 4322 (edificio 4606)



FOTO n° 4329 (edificio 4606)

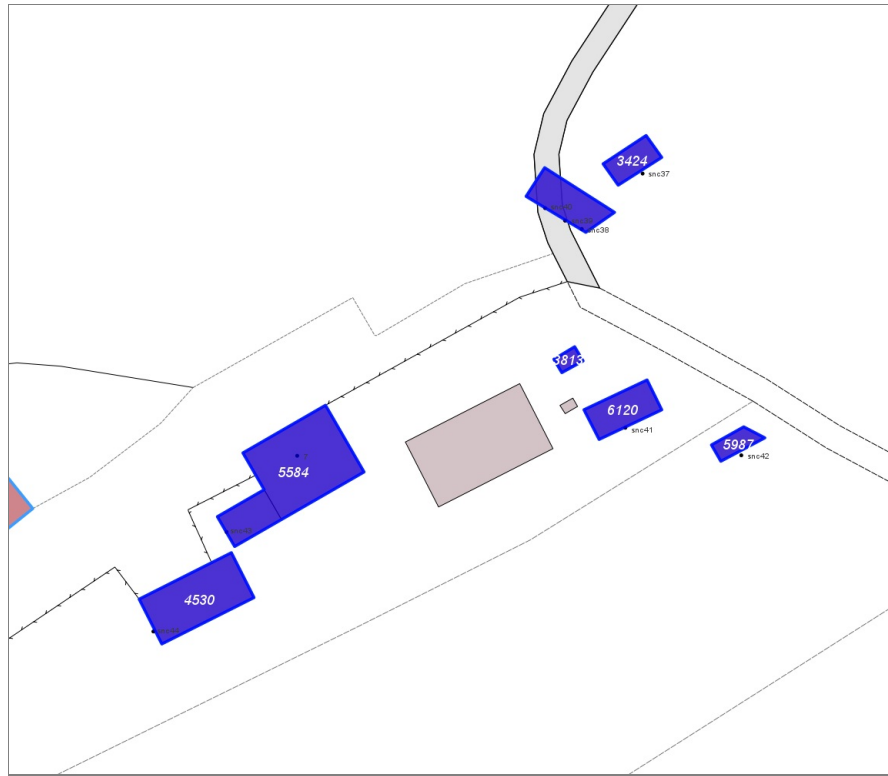
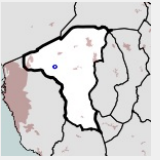


FOTO n° 4330 (edificio 4606)



Edifici associati alla Scheda:

ID 3424 | ID 3813 | ID 4530 | ID 5348 | ID 5584 | ID 5987 | ID 6120



Informazioni sulla Scheda

- **Data rilevazione** 12/03/2022
- **Ambito** rurale
- **Località** Guasticce
- **Denominazione** Campo al Finocchio
- **Tipologia insediativa** edificio isolato su lotto

Informazioni sull'Edificio 3424

Unità volumetriche dell'Edificio 3424

N°	Foglio	Particella	Superficie coperta CTR (m ²)	N° piani	Piani interrati	Mansarda
14486	58	55	32.29			

Funzioni d'uso

- **Usò prevalente:**
- **Usi standard:** strutture ricettive
- **Usi presenti:** produttivo agricolo

Tipologia edilizia

annesso (generico)

Informazioni sull'Edificio 3813

Unità volumetriche dell'Edificio 3813

N°	Foglio	Particella	Superficie coperta CTR (m ²)	N° piani	Piani interrati	Mansarda
14484	58	52	9.19			

Funzioni d'uso

- **Usò prevalente:**
- **Usi standard:** agricolo
- **Usi presenti:** produttivo agricolo

Tipologia edilizia

annesso - baracca

Informazioni sull'Edificio 4530

Unità volumetriche dell'Edificio 4530

N°	Foglio	Particella	Superficie coperta CTR (m ²)	N° piani	Piani interrati	Mansarda
5433	58	68	122.47			

Funzioni d'uso

Tipologia edilizia

- **Uso prevalente:** annesso (generico)
- **Usi standard:** residenziale
- **Usi presenti:**

Informazioni sull'Edificio 5348

Unità volumetriche dell'Edificio 5348

N°	Foglio	Particella	Superficie coperta CTR (m ²)	N° piani	Piani interrati	Mansarda
14485	58	54	59.77			

Funzioni d'uso

- **Uso prevalente:**
- **Usi standard:** agricolturale
- **Usi presenti:** produttivo agricolo

Tipologia edilizia

edificio specialistico (generico)

Informazioni sull'Edificio 5584

Unità volumetriche dell'Edificio 5584

N°	Foglio	Particella	Superficie coperta CTR (m ²)	N° piani	Piani interrati	Mansarda
5435	58	69	173.39			
14487	58	68	44.06			

Funzioni d'uso

- **Uso prevalente:**
- **Usi standard:** residenziale
- **Usi presenti:**

Tipologia edilizia

casa isolata su lotto

Informazioni sull'Edificio 5987

Unità volumetriche dell'Edificio 5987

N°	Foglio	Particella	Superficie coperta CTR (m ²)	N° piani	Piani interrati	Mansarda
14481	58	49	19.77			

Funzioni d'uso

- **Uso prevalente:**
- **Usi standard:** agricolturale
- **Usi presenti:** produttivo agricolo

Tipologia edilizia

edificio specialistico (generico)

Informazioni sull'Edificio 6120

Unità volumetriche dell'Edificio 6120

N°	Foglio	Particella	Superficie coperta CTR (m ²)	N° piani	Piani interrati	Mansarda
14482	58	50	54.65			

Funzioni d'uso

- **Uso prevalente:**
- **Usi standard:** residenziale
- **Usi presenti:** produttivo agricolo

Tipologia edilizia

annesso - baracca

Rilievi fotografici



FOTO n° 4333 (edificio 3424)



FOTO n° 4334 (edificio 3424)



FOTO n° 4345 (edificio 3813)



FOTO n° 4342 (edificio 4530)



FOTO n° 4335 (edificio 5348)



FOTO n° 4336 (edificio 5348)



FOTO n° 4337 (edificio 5348)



FOTO n° 4338 (edificio 5584)



FOTO n° 4339 (edificio 5584)



FOTO n° 4340 (edificio 5584)



FOTO n° 4341 (edificio 5584)



FOTO n° 4344 (edificio 5987)

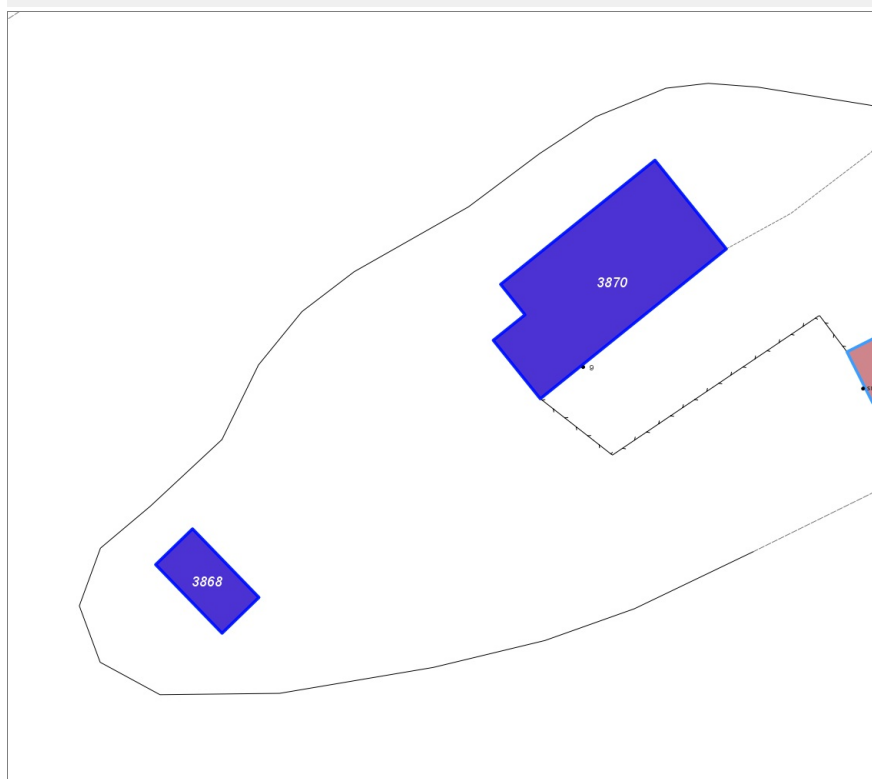
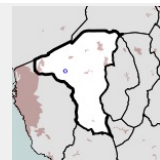


FOTO n° 4343 (edificio 6120)



Edifici associati alla Scheda:

ID 3868 | ID 3870



Informazioni sulla Scheda

- **Data rilevazione** 12/03/2022
- **Ambito** rurale
- **Località** Guasticce
- **Denominazione** Campo al Finocchio
- **Tipologia insediativa** edificio isolato su lotto
- **Note**
non è stato possibile avvicinarsi di più all'edificio e fare ulteriori foto perchè la proprietà ha un cancello chiuso (come da foto allegata alla scheda)

Informazioni sull'Edificio 3868

Unità volumetriche dell'Edificio 3868

N°	Foglio	Particella	Superficie coperta CTR (m²)	N° piani	Piani interrati	Mansarda
60	58	68	89.82			

Funzioni d'uso

Informazioni sull'Edificio 3870

Unità volumetriche dell'Edificio 3870

N°	Foglio	Particella	Superficie coperta CTR (m²)	N° piani	Piani interrati	Mansarda
5434	58	68	469.56			

Funzioni d'uso

- **Usò prevalente:**
- **Usi standard:** residenziale
- **Usi presenti:**

Tipologia edilizia

casa isolata su lotto

Rilievi fotografici

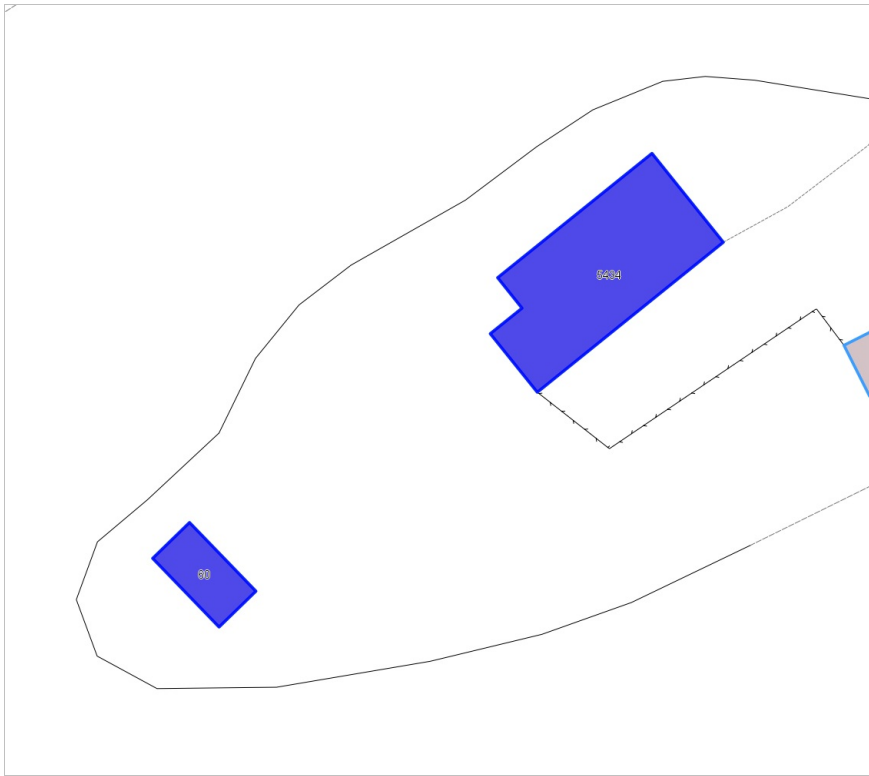


FOTO n° 4347 (pertenenza)

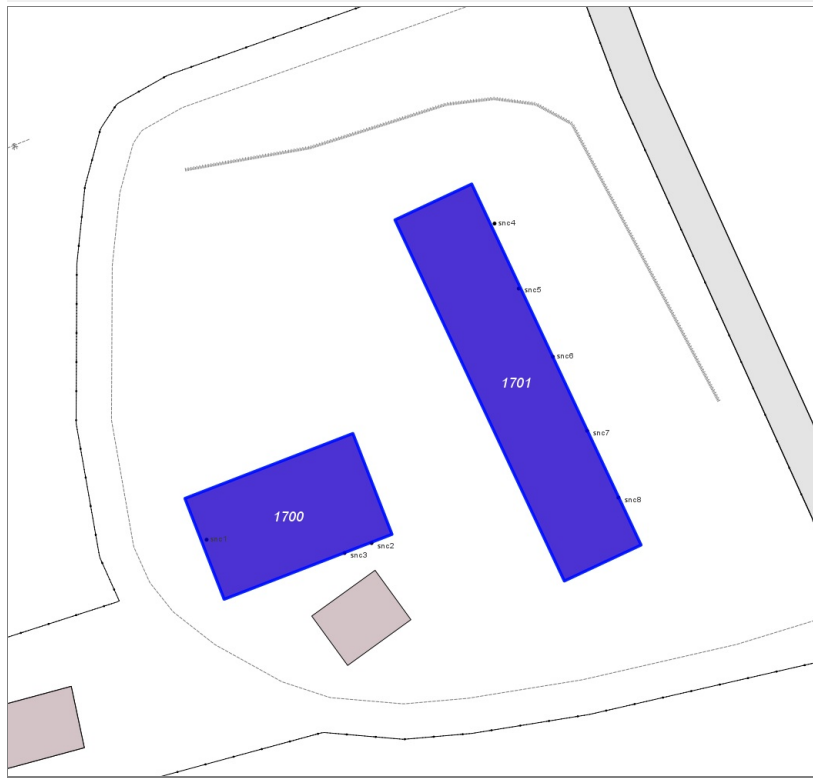
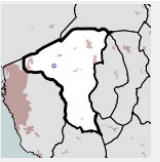


FOTO n° 4346 (edificio 3870)



Edifici associati alla Scheda:

ID 1700 | ID 1701 |



Informazioni sulla Scheda

- **Data rilevazione** 12/03/2022
- **Ambito** rurale
- **Località** Guasticce
- **Denominazione** C. Poggio al tesoro
- **Tipologia insediativa** casa colonica/aggregato di case coloniche

Informazioni sull'Edificio 1700

Unità volumetriche dell'Edificio 1700

N°	Foglio	Particella	Superficie coperta CTR (m²)	N° piani	Piani interrati	Mansarda
5481	39	43	249.03			

Funzioni d'uso

- **Usò prevalente:**
- **Usi standard:**
- **Usi presenti:** produttivo agricolo

Informazioni sull'Edificio 1701

Unità volumetriche dell'Edificio 1701

N°	Foglio	Particella	Superficie coperta CTR (m²)	N° piani	Piani interrati	Mansarda
5485	39	43	432.02			

Funzioni d'uso

- **Usò prevalente:**
- **Usi standard:** agricolturale
- **Usi presenti:** produttivo agricolo

Tipologia edilizia
annesso (generico)

Rilievi fotografici



FOTO n° 4350 (edificio 1700)



FOTO n° 4351 (edificio 1700)



FOTO n° 4352 (edificio 1700)



FOTO n° 4348 (edificio 1701)

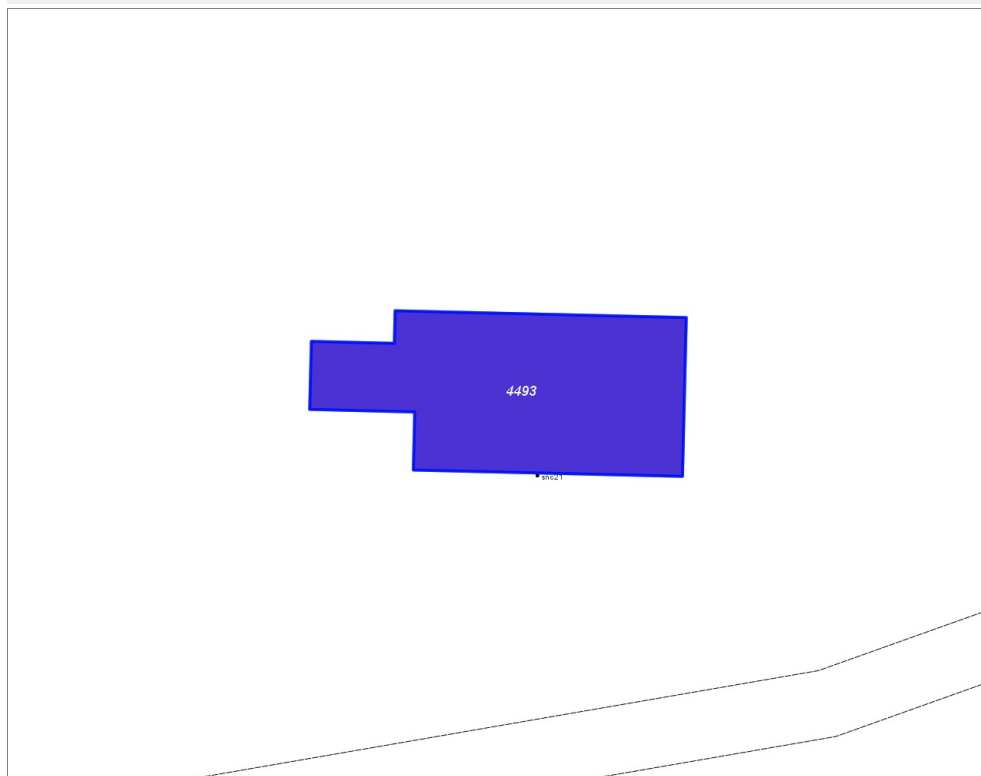
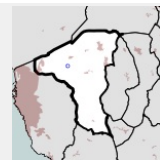


FOTO n° 4349 (edificio 1701)



Edifici associati alla Scheda:

ID 4493

**Informazioni sulla Scheda**

- **Data rilevazione** 12/03/2022
- **Ambito** rurale
- **Località** Guasticce
- **Denominazione** Il Castellare
- **Tipologia insediativa** casa colonica/aggregato di case coloniche

Informazioni sull'Edificio 4493**Unità volumetriche dell'Edificio 4493**

N°	Foglio	Particella	Superficie coperta CTR (m ²)	N° piani	Piani interrati	Mansarda
5489/40		66	222.51			

Funzioni d'uso

Rilievi fotografici

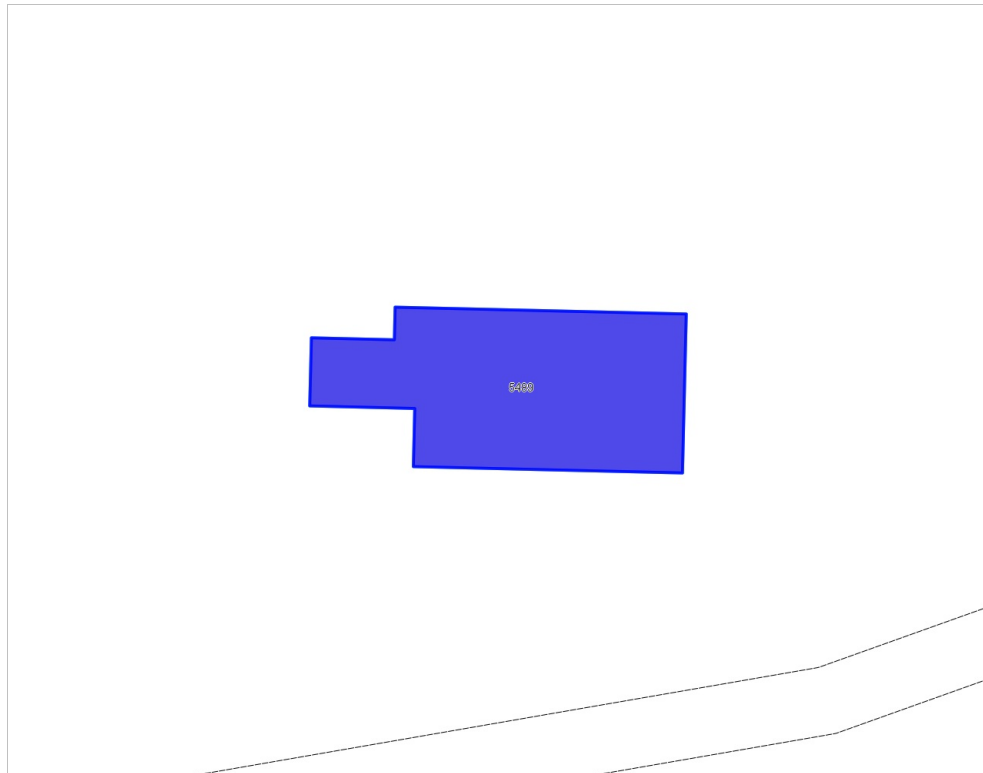
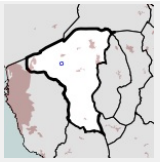


FOTO n° 4354 (edificio 4493)



Edifici associati alla Scheda:

ID 954 ID 955 ID 956



Informazioni sulla Scheda

- **Data rilevazione** 12/03/2022
- **Ambito** rurale
- **Località** Guasticce
- **Denominazione** Le vedute
- **Tipologia insediativa** casa colonica/aggregato di case coloniche

Informazioni sull'Edificio 954

Unità volumetriche dell'Edificio 954

N°	Foglio	Particella	Superficie coperta CTR (m ²)	N° piani	Piani interrati	Mansarda
14673	40	54	65.5			

Funzioni d'uso

Informazioni sull'Edificio 955

Unità volumetriche dell'Edificio 955

N°	Foglio	Particella	Superficie coperta CTR (m ²)	N° piani	Piani interrati	Mansarda
3463	40	54	111.62			

Funzioni d'uso

Informazioni sull'Edificio 956

Unità volumetriche dell'Edificio 956

N°	Foglio	Particella	Superficie coperta CTR (m ²)	N° piani	Piani interrati	Mansarda
5515	40	54	411.74			

Funzioni d'uso

Rilievi fotografici



FOTO n° 4355 (edificio 954)



FOTO n° 4356 (edificio 954)



FOTO n° 4359 (edificio 955)



FOTO n° 4357 (edificio 956)

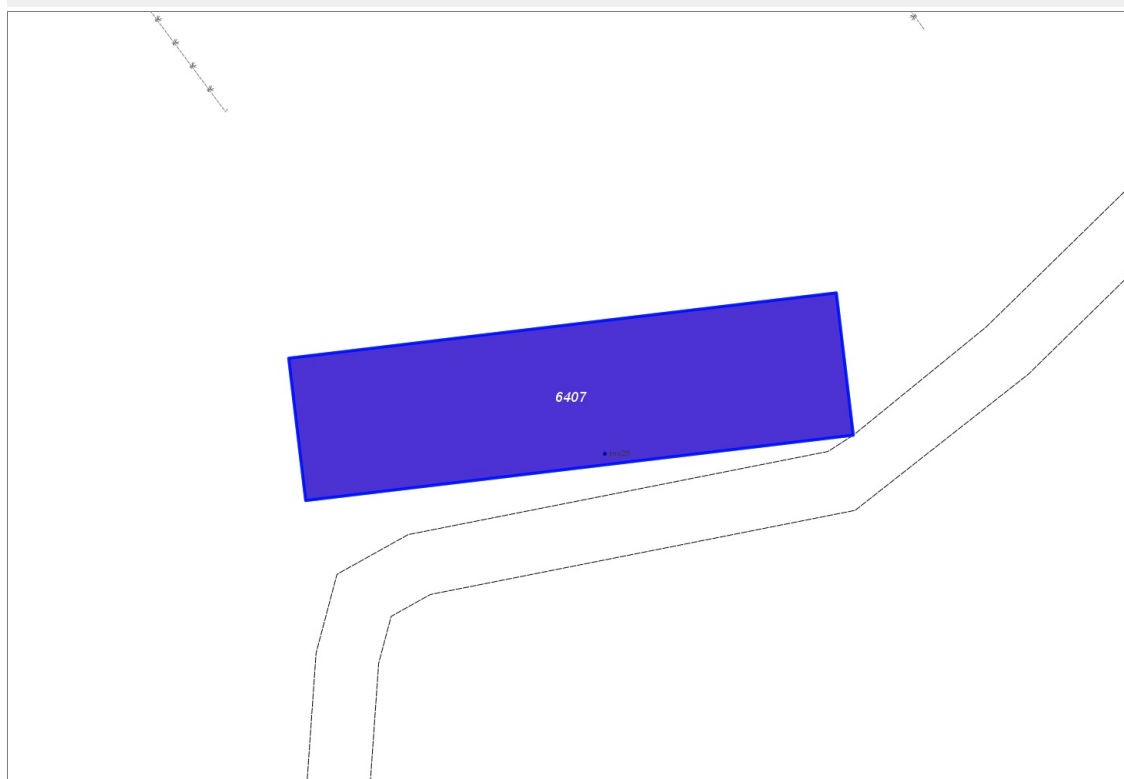
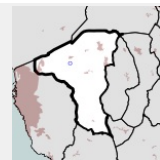


FOTO n° 4358 (edificio 956)



Edifici associati alla Scheda:

ID 6407



Informazioni sulla Scheda

- **Data rilevazione** 12/03/2022
- **Ambito** rurale
- **Località** Guasticce
- **Denominazione** Poggio alle Formiche
- **Tipologia insediativa** casa colonica/aggregato di case coloniche
- **Note**
l'edificio è un rudere abbandonato, non mi è stato possibile avvicinarci; si vede anche da google Maps

Informazioni sull'Edificio 6407

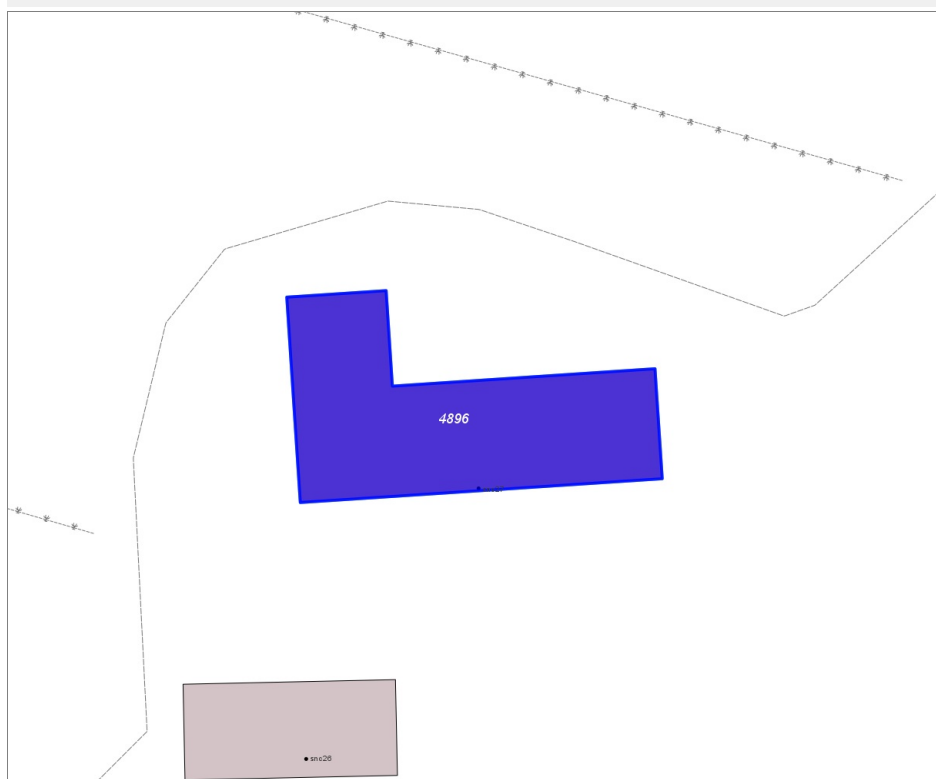
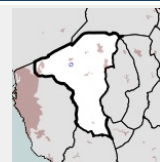
Unità volumetriche dell'Edificio 6407

N°	Foglio	Particella	Superficie coperta CTR (m²)	N° piani	Piani interrati	Mansarda
3518	40	26	401.69			

Funzioni d'uso

Edifici associati alla Scheda:

ID 4896



Informazioni sulla Scheda

- **Data rilevazione** 12/03/2022
- **Ambito** rurale
- **Località** Guasticce
- **Denominazione** Poggio alle Formiche
- **Tipologia insediativa** casa colonica/aggregato di case coloniche

Informazioni sull'Edificio 4896

Unità volumetriche dell'Edificio 4896

N°	Foglio	Particella	Superficie coperta CTR (m²)	N° piani	Piani interrati	Mansarda
5268	40	22	255.01			

Funzioni d'uso

Rilievi fotografici

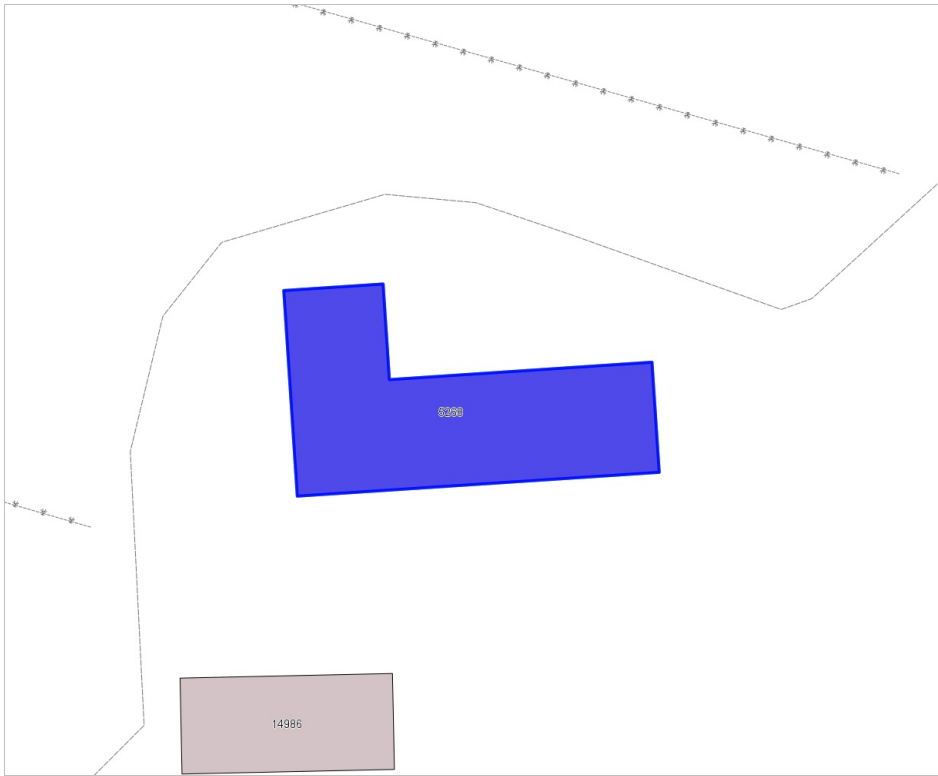
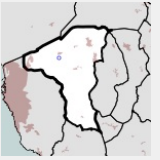


FOTO n° 4360 (edificio 4896)



Edifici associati alla Scheda:

ID 4736 | ID 4737



Informazioni sulla Scheda

- **Data rilevazione** 12/03/2022
- **Ambito** urbano
- **Località** Guasticce
- **Denominazione** Campo Sportivo Guasticce
- **Tipologia insediativa** insediamento specialistico

Informazioni sull'Edificio 4736

Unità volumetriche dell'Edificio 4736

N°	Foglio	Particella	Superficie coperta CTR (m ²)	N° piani	Piani interrati	Mansarda
14987	40	15	60.22			

Funzioni d'uso

- **Usò prevalente:**
- **Usi standard:** ricreativo sede di attività sportive
- **Usi presenti:** servizi

Tipologia edilizia

edificio specialistico (generico)

Informazioni sull'Edificio 4737

Unità volumetriche dell'Edificio 4737

N°	Foglio	Particella	Superficie coperta CTR (m ²)	N° piani	Piani interrati	Mansarda
5450	40	15	69.83			

Funzioni d'uso

- **Usò prevalente:**
- **Usi standard:** ricreativo sede di attività sportive
- **Usi presenti:** servizi

Tipologia edilizia

edificio specialistico (generico)

Rilievi fotografici



FOTO n° 4362 (edificio 4736)

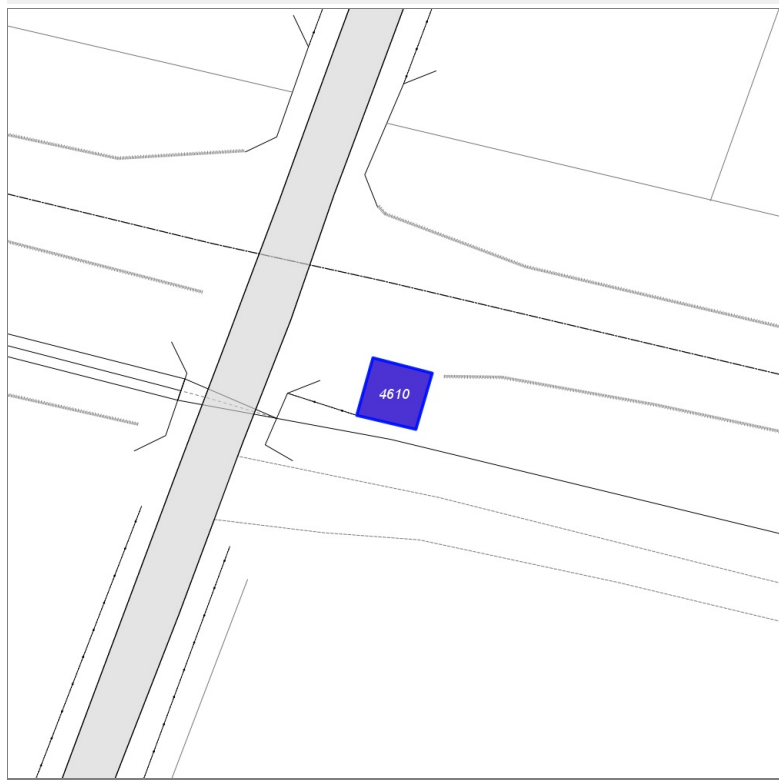
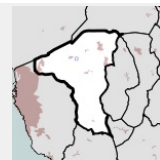


FOTO n° 4361 (edificio 4737)



Edifici associati alla Scheda:

ID 4610



Informazioni sulla Scheda

- **Data rilevazione** 12/03/2022
- **Ambito** rurale
- **Località** GUASTICCE (Collesalveti)
- **Denominazione** Via di Poggiolitone
- **Tipologia insediativa** insediamento specialistico

Informazioni sull'Edificio 4610

Unità volumetriche dell'Edificio 4610

N°	Foglio	Particella	Superficie coperta CTR (m ²)	N° piani	Piani interrati	Mansarda
4198	41	105	11,85			

Funzioni d'uso

Tipologia edilizia
edificio specialistico (generico)

Rilievi fotografici

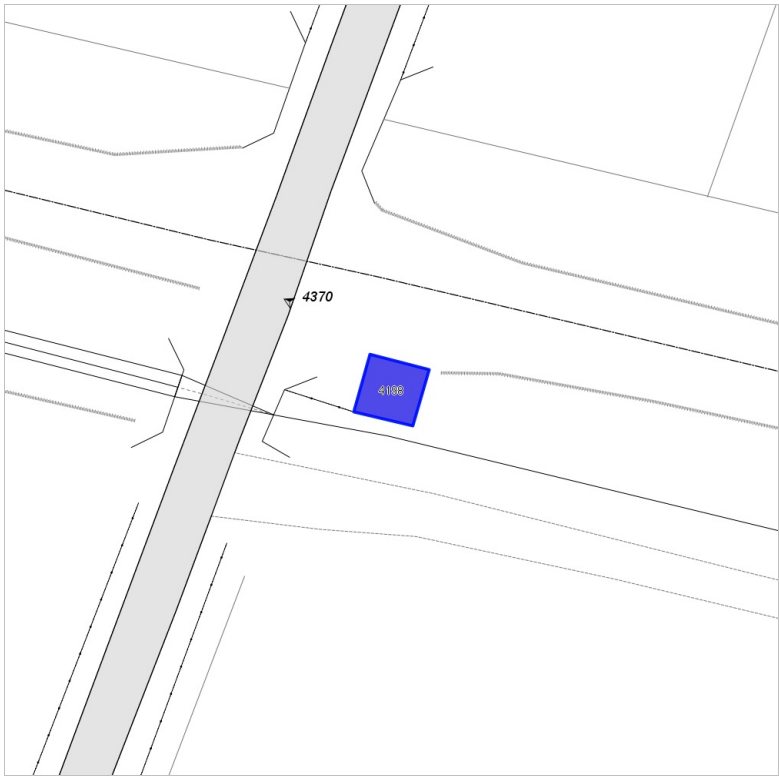
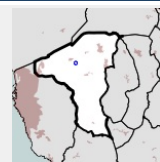


FOTO n° 4370 (edificio 4610)



Edifici associati alla Scheda:

ID 334 ID 336 ID 337 ID 338



Informazioni sulla Scheda

- **Data rilevazione** 12/03/2022
- **Ambito** rurale
- **Località** GUASTICCE (Collesalvetti)
- **Denominazione** Villa Cheloni
- **Tipologia insediativa** casa colonica/aggregato di case coloniche

Informazioni sull'Edificio 334

Unità volumetriche dell'Edificio 334

N°	Foglio	Particella	Superficie coperta CTR (m²)	N° piani	Piani interrati	Mansarda
5811	41	458	173.45			

Funzioni d'uso

- **Usò prevalente:**
- **Usi standard:** agricolturale
- **Usi presenti:** residenza produttivo agricolo

Tipologia edilizia

edificio specialistico (generico)

Informazioni sull'Edificio 336

Unità volumetriche dell'Edificio 336

N°	Foglio	Particella	Superficie coperta CTR (m²)	N° piani	Piani interrati	Mansarda
5663	41	458	78.33			

Funzioni d'uso

- **Usò prevalente:**
- **Usi standard:** agricolturale
- **Usi presenti:** residenza produttivo agricolo

Tipologia edilizia

edificio specialistico (generico)

Informazioni sull'Edificio 337

Unità volumetriche dell'Edificio 337

N°	Foglio	Particella	Superficie coperta CTR (m²)	N° piani	Piani interrati	Mansarda
5732	41	458	6.72			
5734	41	458	40.79			

Funzioni d'uso

- **Usi prevalente:**
- **Usi standard:** agricolturale
- **Usi presenti:** residenza produttivo agricolo

**Tipologia edilizia
annesso (generico)****Informazioni sull'Edificio 338****Unità volumetriche dell'Edificio 338**

N°	Foglio	Particella	Superficie coperta CTR (m ²)	N° piani	Piani interrati	Mansarda
5697	41	458	71.36			
5699	41	458	127.94			
5703	41	458	7.42			
5724	41	458	179.95			

Funzioni d'uso

- **Usi prevalente:**
- **Usi standard:**
- **Usi presenti:** residenza produttivo agricolo

Rilievi fotografici

FOTO n° 4378 (edificio 334)



FOTO n° 4380 (edificio 334)



FOTO n° 4381 (edificio 334)



FOTO n° 4371 (edificio 336)



FOTO n° 4377 (edificio 336)



FOTO n° 4375 (edificio 337)



FOTO n° 4372 (edificio 338)



FOTO n° 4373 (edificio 338)



FOTO n° 4374 (edificio 338)



FOTO n° 4376 (edificio 338)

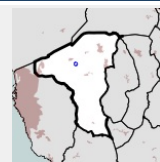


FOTO n° 4379 (edificio 338)



Edifici associati alla Scheda:

ID 145 ID 146 ID 147 ID 148 ID 4128



Informazioni sulla Scheda

- **Data rilevazione** 12/03/2022
- **Ambito** rurale
- **Località** Guasticce
- **Denominazione** Villa Cheloni
- **Tipologia insediativa** villa o villa/fattoria

Informazioni sull'Edificio 145

Unità volumetriche dell'Edificio 145

N°	Foglio	Particella	Superficie coperta CTR (m ²)	N° piani	Piani interrati	Mansarda
3455	41	79	172.2			

Funzioni d'uso

- **Usò prevalente:**
- **Usi standard:** residenziale
- **Usi presenti:** residenza produttivo agricolo

Tipologia edilizia

casa isolata su lotto

Informazioni sull'Edificio 146

Unità volumetriche dell'Edificio 146

N°	Foglio	Particella	Superficie coperta CTR (m ²)	N° piani	Piani interrati	Mansarda
3456	41	79	173.92			

Funzioni d'uso

- **Usò prevalente:**
- **Usi standard:** residenziale
- **Usi presenti:** residenza produttivo agricolo

Tipologia edilizia

casa isolata su lotto

Informazioni sull'Edificio 147

Unità volumetriche dell'Edificio 147

N°	Foglio	Particella	Superficie coperta CTR (m ²)	N° piani	Piani interrati	Mansarda
14994	41	79	16			

Funzioni d'uso

- **Usi prevalente:**
- **Usi standard:**
- **Usi presenti:** residenza produttivo agricolo

Informazioni sull'Edificio 148

Unità volumetriche dell'Edificio 148

N°	Foglio	Particella	Superficie coperta CTR (m²)	N° piani	Piani interrati	Mansarda
5448	41	79	315.95			

Funzioni d'uso

- **Usi prevalente:**
- **Usi standard:** residenziale
- **Usi presenti:** residenza produttivo agricolo

Tipologia edilizia
villa

Informazioni sull'Edificio 4128

Unità volumetriche dell'Edificio 4128

N°	Foglio	Particella	Superficie coperta CTR (m²)	N° piani	Piani interrati	Mansarda
5472	41	517	174.09			

Funzioni d'uso

- **Usi prevalente:**
- **Usi standard:**
- **Usi presenti:** produttivo agricolo

Rilievi fotografici



FOTO n° 4383 (edificio 145)



FOTO n° 4384 (edificio 145)



FOTO n° 4386 (edificio 145)



FOTO n° 4385 (edificio 146)



FOTO n° 4382 (edificio 148)

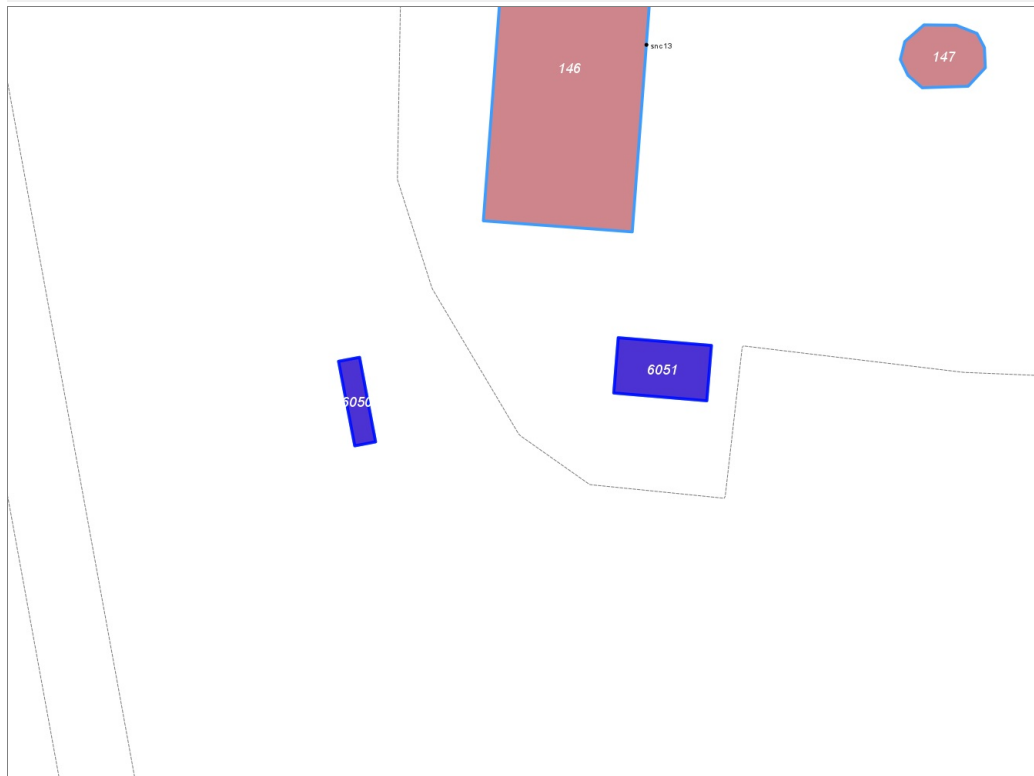
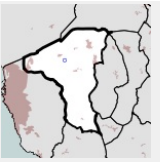


FOTO n° 4387 (edificio 148)



Edifici associati alla Scheda:

ID 6050 | ID 6051 |



Informazioni sulla Scheda

- **Data rilevazione** 12/03/2022
- **Ambito** rurale
- **Località** Guasticce
- **Denominazione** Villa Cheloni
- **Tipologia insediativa** edificio isolato su lotto

Informazioni sull'Edificio 6050

Unità volumetriche dell'Edificio 6050

N°	Foglio	Particella	Superficie coperta CTR (m ²)	N° piani	Piani interrati	Mansarda
14992	41	514	6.71			

Funzioni d'uso

- **Usò prevalente:**
- **Usi standard:** residenziale
- **Usi presenti:** produttivo agricolo

Tipologia edilizia

annesso (generico)

Informazioni sull'Edificio 6051

Unità volumetriche dell'Edificio 6051

N°	Foglio	Particella	Superficie coperta CTR (m ²)	N° piani	Piani interrati	Mansarda
14993	41	514	19.01			

Funzioni d'uso

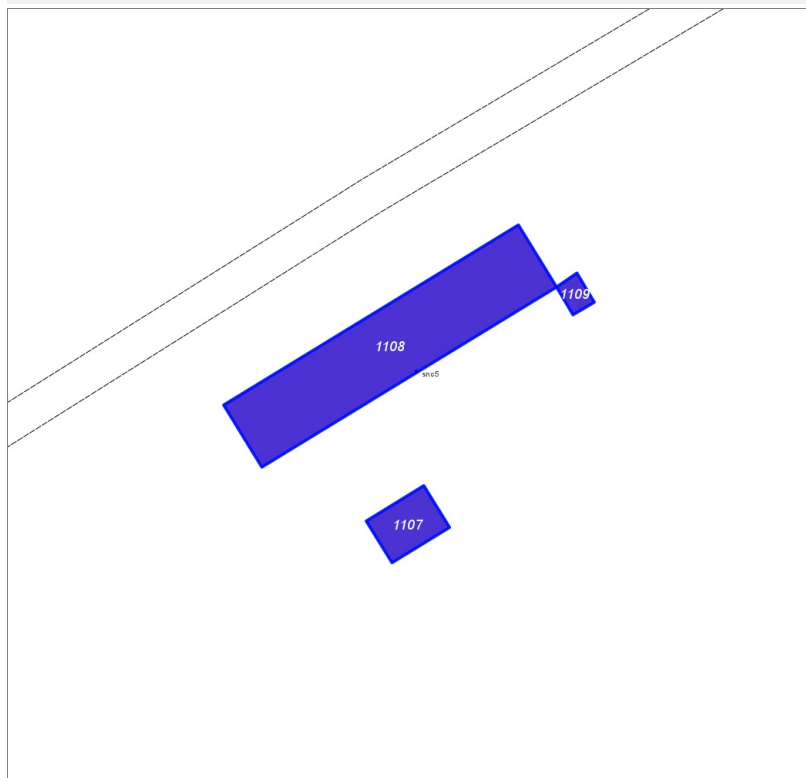
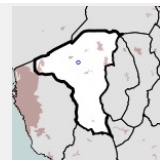
- **Usò prevalente:**
- **Usi standard:** residenziale
- **Usi presenti:** produttivo agricolo

Tipologia edilizia

annesso (generico)

Edifici associati alla Scheda:

ID 1107 ID 1108 ID 1109



Informazioni sulla Scheda

- **Data rilevazione** 12/03/2022
- **Ambito** rurale
- **Località** Guasticce
- **Tipologia insediativa** casa colonica/aggregato di case coloniche

Informazioni sull'Edificio 1107

Unità volumetriche dell'Edificio 1107

N°	Foglio	Particella	Superficie coperta CTR (m ²)	N° piani	Piani interrati	Mansarda
14997	41	426	28.54			

Funzioni d'uso

- **Usi prevalente:**
- **Usi standard:**
- **Usi presenti:** residenza

Informazioni sull'Edificio 1108

Unità volumetriche dell'Edificio 1108

N°	Foglio	Particella	Superficie coperta CTR (m ²)	N° piani	Piani interrati	Mansarda
5447	41	426	216.92			

Funzioni d'uso

- **Usi prevalente:**
- **Usi standard:**
- **Usi presenti:** residenza

Informazioni sull'Edificio 1109

Unità volumetriche dell'Edificio 1109

N°	Foglio	Particella	Superficie coperta CTR (m ²)	N° piani	Piani interrati	Mansarda
14998	41	426	7.05			

Funzioni d'uso

- **Usi prevalente:**

- Usi standard:
- Usi presenti: residenza

Rilievi fotografici

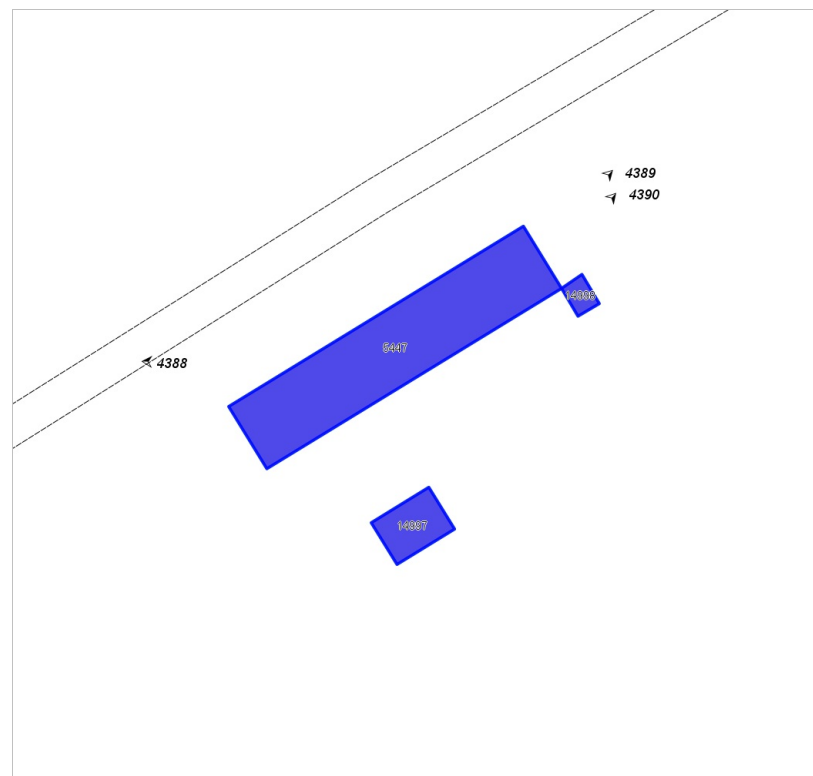


FOTO n° 4388 (edificio 1108)



FOTO n° 4389 (edificio 1108)

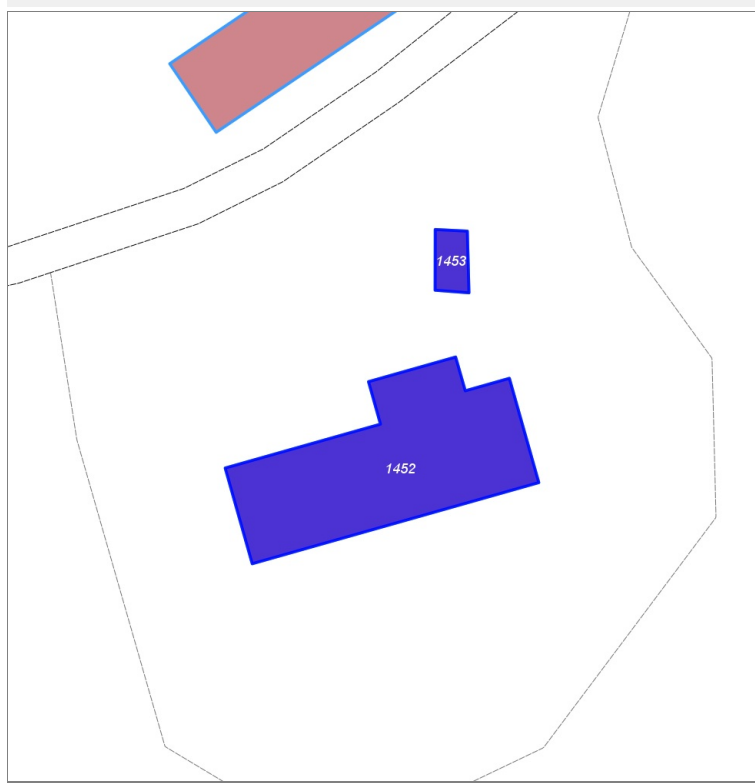
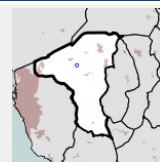


FOTO n° 4390 (edificio 1108)



Edifici associati alla Scheda:

ID 1452 | ID 1453



Informazioni sulla Scheda

- **Data rilevazione** 12/03/2022
- **Ambito** rurale
- **Località** Guasticce
- **Denominazione** Le Muricce Nuove
- **Tipologia insediativa** edificio isolato su lotto

Informazioni sull'Edificio 1452

Unità volumetriche dell'Edificio 1452

N°	Foglio	Particella	Superficie coperta CTR (m ²)	N° piani	Piani interrati	Mansarda
3517	41	457	288.34			

Funzioni d'uso

- **Usò prevalente:**
- **Usi standard:**
- **Usi presenti:** residenza

Informazioni sull'Edificio 1453

Unità volumetriche dell'Edificio 1453

N°	Foglio	Particella	Superficie coperta CTR (m ²)	N° piani	Piani interrati	Mansarda
14996	41	457	17.12			

Funzioni d'uso

- **Usò prevalente:**
- **Usi standard:**
- **Usi presenti:** residenza

Rilievi fotografici

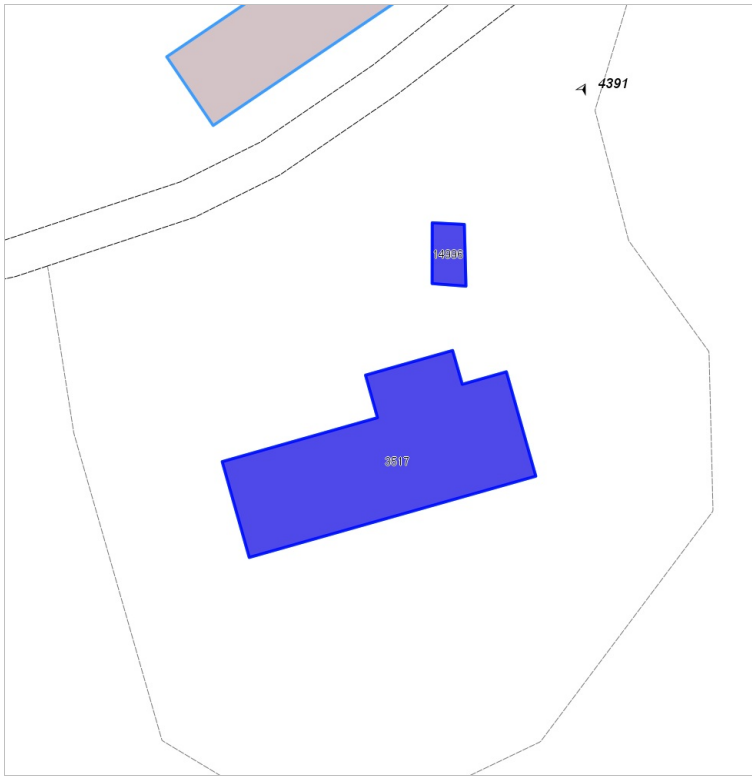
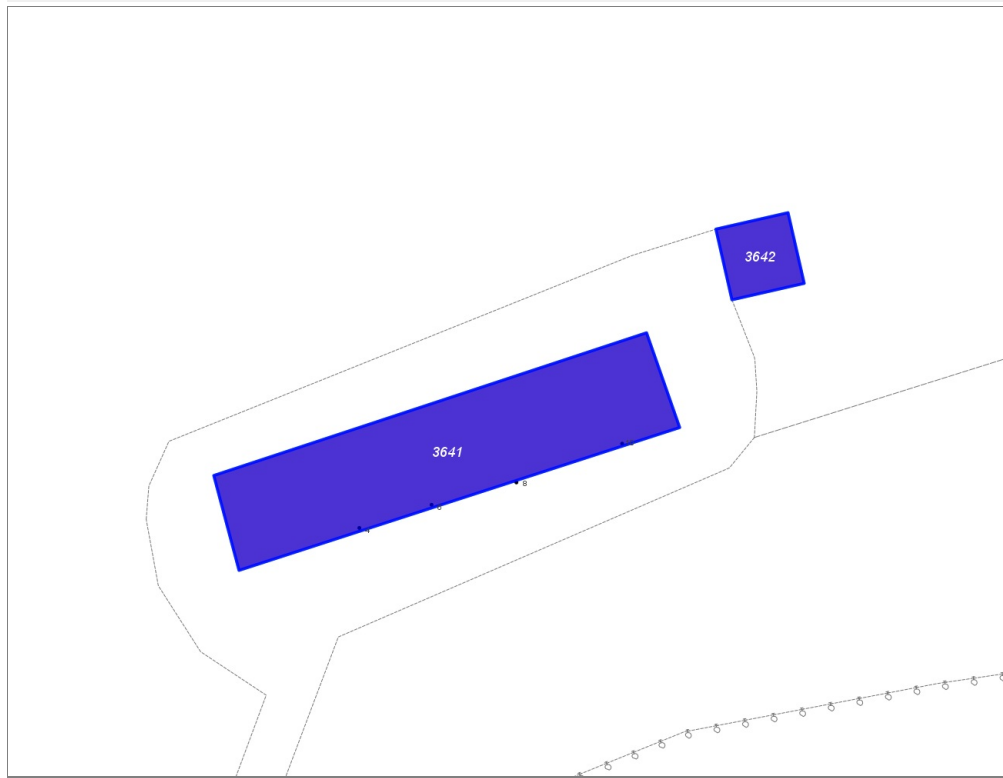
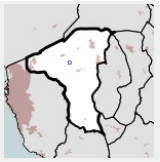


FOTO n° 4391 (edificio 1452)



Edifici associati alla Scheda:

ID 3641 | ID 3642



Informazioni sulla Scheda

- **Data rilevazione** 12/03/2022
- **Ambito** rurale
- **Località** Guasticce
- **Denominazione** Le muricce vecchie
- **Tipologia insediativa** casa colonica/aggregato di case coloniche

Informazioni sull'Edificio 3641

Unità volumetriche dell'Edificio 3641

N°	Foglio	Particella	Superficie coperta CTR (m²)	N° piani	Piani interrati	Mansarda
5538	42	24	430.4			

Funzioni d'uso

- **Usò prevalente:**
- **Usi standard:** residenziale
- **Usi presenti:** residenza

Tipologia edilizia
edificio a schiera

Informazioni sull'Edificio 3642

Unità volumetriche dell'Edificio 3642

N°	Foglio	Particella	Superficie coperta CTR (m²)	N° piani	Piani interrati	Mansarda
5540	42	24	50.7			

Funzioni d'uso

- **Usò prevalente:**
- **Usi standard:** residenziale
- **Usi presenti:** residenza

Tipologia edilizia
annesso (generico)

Rilievi fotografici

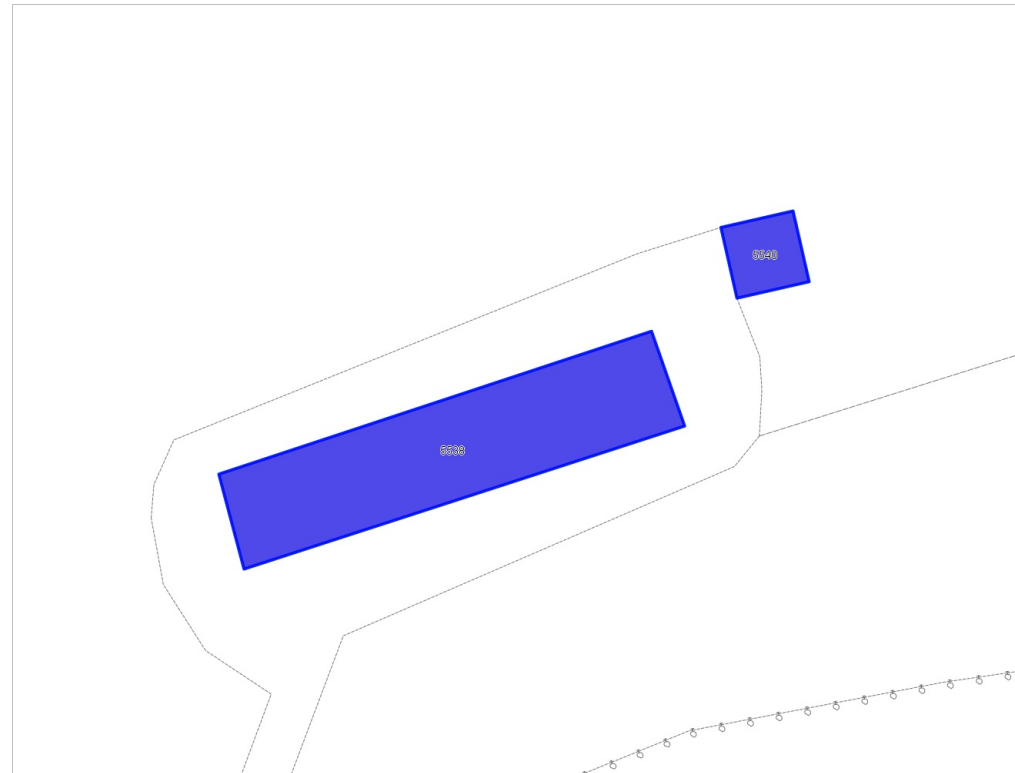
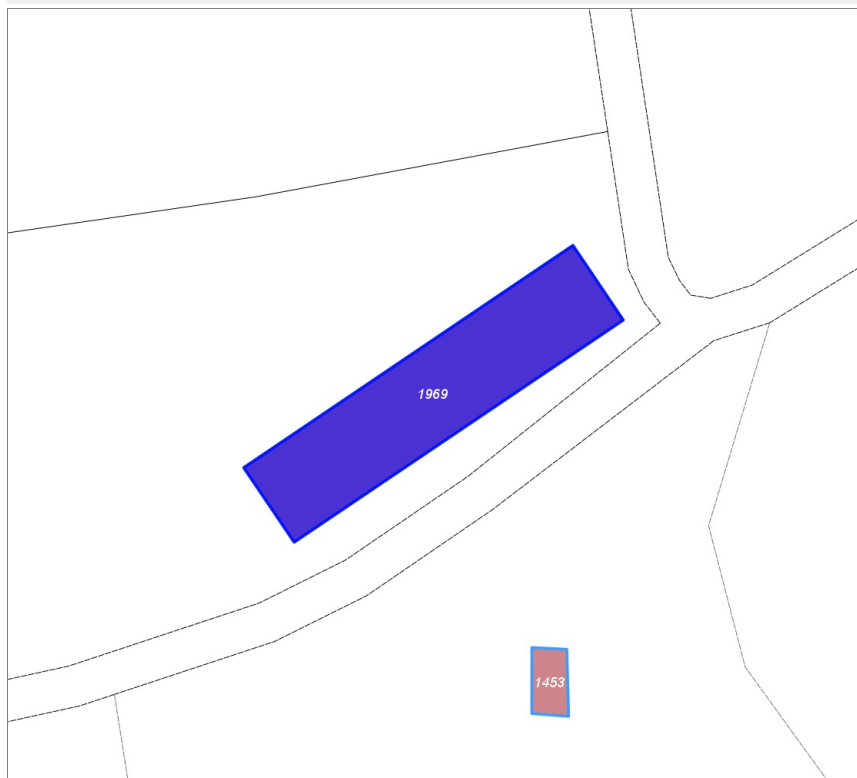
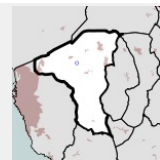


FOTO n° 4392 (edificio 3641)



Edifici associati alla Scheda:

ID 1969

**Informazioni sulla Scheda**

- **Data rilevazione** 12/03/2022
- **Ambito** rurale
- **Località** Guasticce
- **Denominazione** Le Muricce Nuove
- **Tipologia insediativa** casa colonica/aggregato di case coloniche

Informazioni sull'Edificio 1969**Unità volumetriche dell'Edificio 1969**

N°	Foglio	Particella	Superficie coperta CTR (m²)	N° piani	Piani interrati	Mansarda
5262	41	456	257.19			

Funzioni d'uso

- **Usò prevalente:**
- **Usi standard:** strutture ricettive
- **Usi presenti:** residenza

Tipologia edilizia**casa isolata su lotto di matrice rurale****Rilievi fotografici**



FOTO n° 4393 (edificio 1969)



FOTO n° 4394 (edificio 1969)

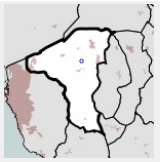


FOTO n° 4395 (edificio 1969)



Edifici associati alla Scheda:

ID 2705 | ID 2706



Informazioni sulla Scheda

- **Data rilevazione** 12/03/2022
- **Ambito** rurale
- **Località** Nugola vecchia
- **Denominazione** Casa le Porcherecce
- **Tipologia insediativa** casa colonica/aggregato di case coloniche
- **Note**
non mi è stato possibile avvicinarci ulteriormente alla proprietà perchè era presente un cane libero

Informazioni sull'Edificio 2705

Unità volumetriche dell'Edificio 2705

N°	Foglio	Particella	Superficie coperta CTR (m ²)	N° piani	Piani interrati	Mansarda
827	45	102	75.52			
15014	45	102	22.61			

Funzioni d'uso

- **Usò prevalente:**
- **Usi standard:** agricolturale
- **Usi presenti:** residenza produttivo agricolo

Tipologia edilizia
annesso (generico)

Informazioni sull'Edificio 2706

Unità volumetriche dell'Edificio 2706

N°	Foglio	Particella	Superficie coperta CTR (m ²)	N° piani	Piani interrati	Mansarda
5264	45	102	328.38			

Funzioni d'uso

- **Usò prevalente:**
- **Usi standard:** agricolturale; residenziale
- **Usi presenti:** residenza produttivo agricolo

Tipologia edilizia
edificio a schiera

Rilievi fotografici

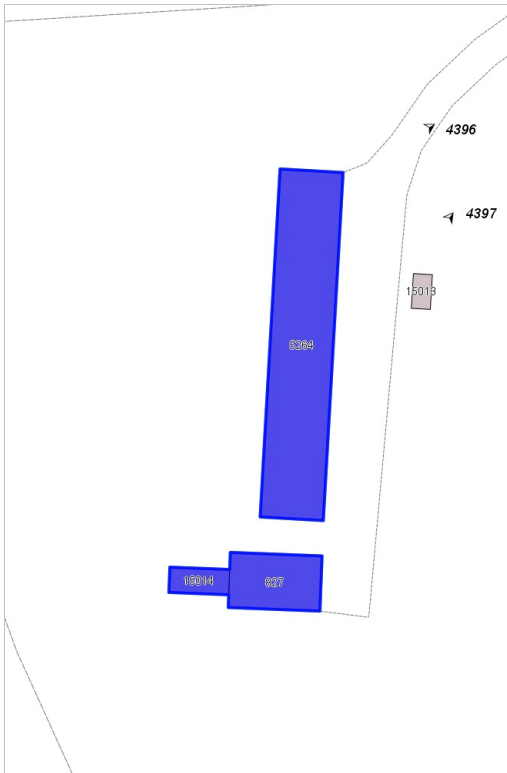


FOTO n° 4396 (edificio 2706)

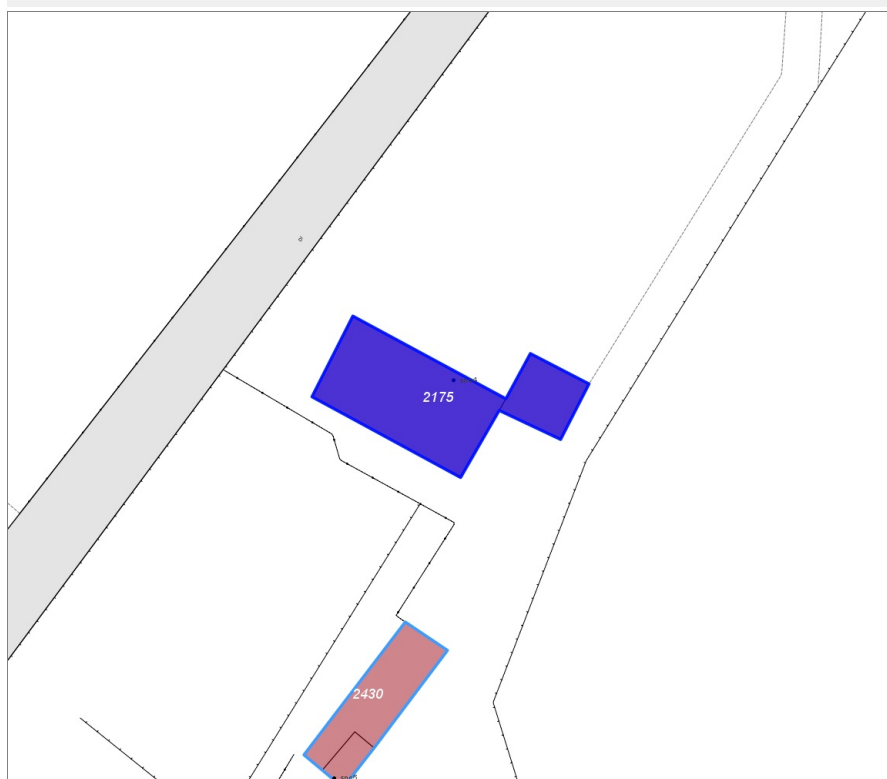
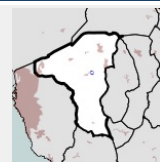


FOTO n° 4397 (edificio 2706)



Edifici associati alla Scheda:

ID 2175



Informazioni sulla Scheda

- **Data rilevazione** 12/03/2022
- **Ambito** rurale
- **Località** Nuogola vecchia
- **Tipologia insediativa** edificio isolato su lotto

Informazioni sull'Edificio 2175

Unità volumetriche dell'Edificio 2175

N°	Foglio	Particella	Superficie coperta CTR (m²)	N° piani	Piani interrati	Mansarda
8267	64	141	67.43			
8273	64	141	18.43			

Funzioni d'uso

- **Usi prevalente:**
- **Usi standard:** residenziale
- **Usi presenti:** residenza

Tipologia edilizia

casa isolata su lotto di matrice rurale

Rilievi fotografici

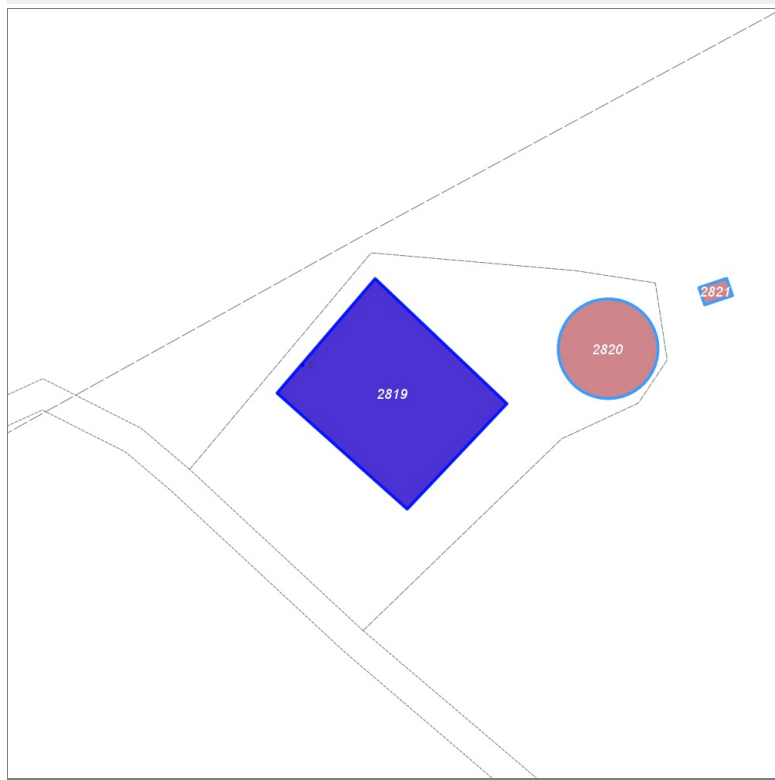
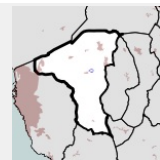


FOTO n° 4398 (edificio 2175)



Edifici associati alla Scheda:

ID 2819



Informazioni sulla Scheda

- **Data rilevazione** 12/03/2022
- **Ambito** rurale
- **Località** Nugola vecchia
- **Tipologia insediativa** edificio isolato su lotto

Informazioni sull'Edificio 2819

Unità volumetriche dell'Edificio 2819

N°	Foglio	Particella	Superficie coperta CTR (m²)	N° piani	Piani interrati	Mansarda
8160	64	119	145.44			

Funzioni d'uso

- **Usi prevalente:**
- **Usi standard:**
- **Usi presenti:** residenza

Tipologia edilizia

casa isolata su lotto

Rilievi fotografici

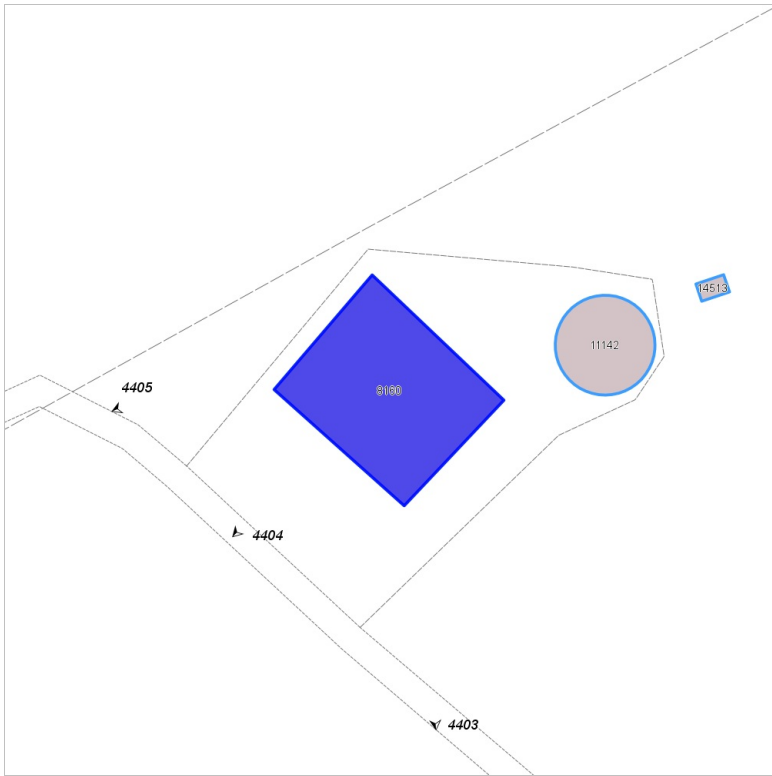


FOTO n° 4403 (edificio 2819)



FOTO n° 4404 (edificio 2819)

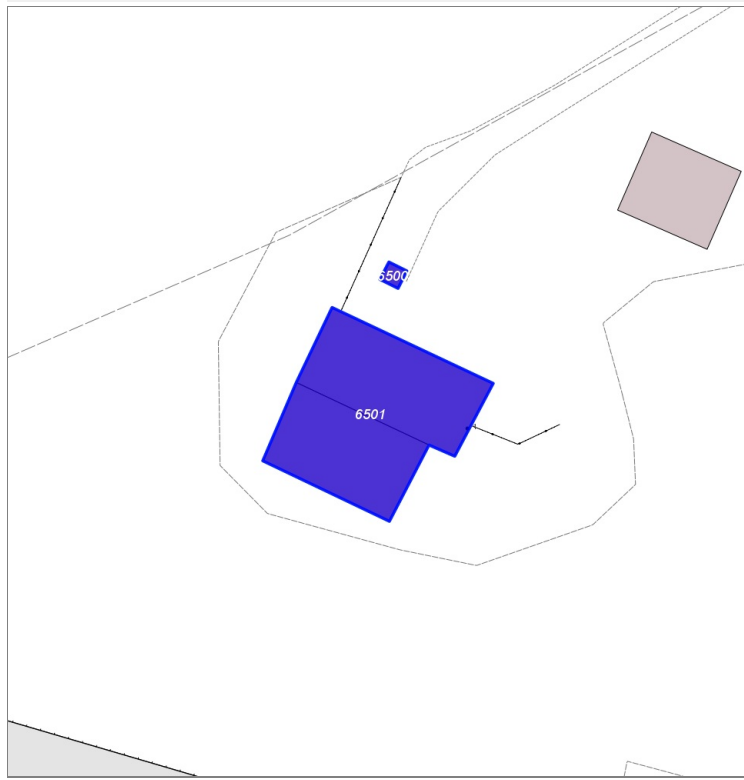
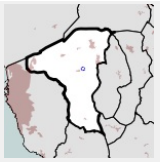


FOTO n° 4405 (edificio 2819)



Edifici associati alla Scheda:

ID 6500 | ID 6501



Informazioni sulla Scheda

- **Data rilevazione** 12/03/2022
- **Ambito** rurale
- **Località** Nugola vecchia
- **Tipologia insediativa** edificio isolato su lotto

Informazioni sull'Edificio 6500

Unità volumetriche dell'Edificio 6500

N°	Foglio	Particella	Superficie coperta CTR (m ²)	N° piani	Piani interrati	Mansarda
14512	64	110	2.43			

Funzioni d'uso

- **Usi standard:** residenziale
- **Usi presenti:** residenza

Tipologia edilizia

annesso (generico)

Informazioni sull'Edificio 6501

Unità volumetriche dell'Edificio 6501

N°	Foglio	Particella	Superficie coperta CTR (m ²)	N° piani	Piani interrati	Mansarda
632	64	110	90.31			
640	64	110	75.65			

Funzioni d'uso

- **Usi standard:** residenziale
- **Usi presenti:** residenza

Tipologia edilizia

casa isolata su lotto

Rilievi fotografici

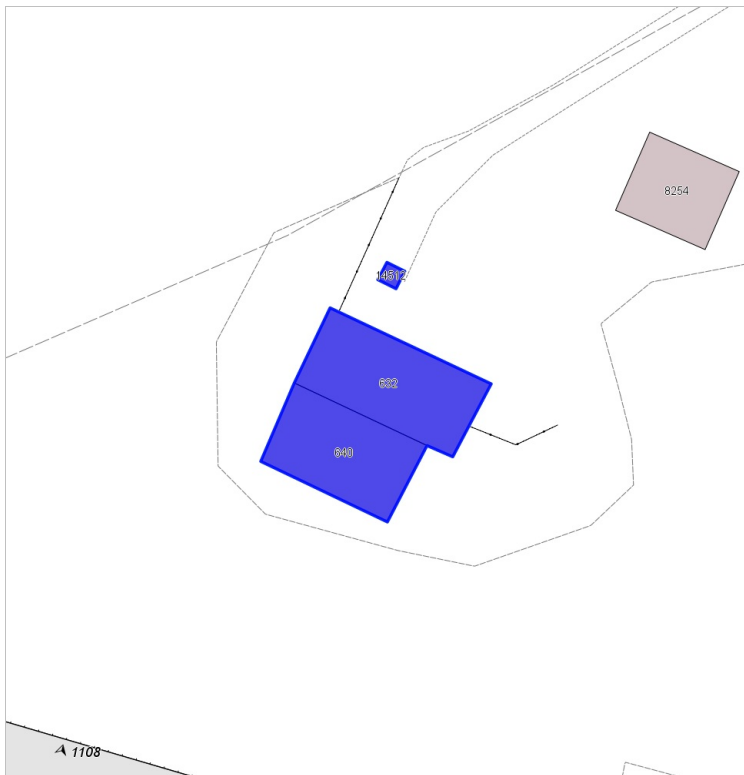


FOTO n° 4406 (edificio 6501)

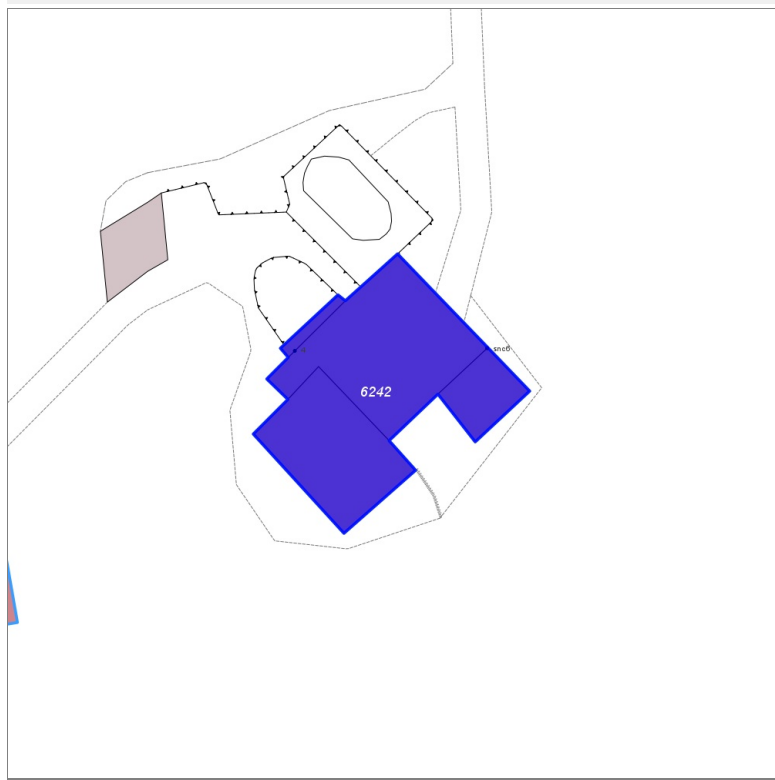
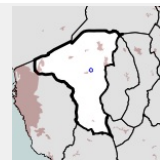


FOTO n° 4407 (edificio 6501)



Edifici associati alla Scheda:

ID 6242



Informazioni sulla Scheda

- **Data rilevazione** 12/03/2022
- **Ambito** rurale
- **Località** Nugola vecchia
- **Tipologia insediativa** edificio isolato su lotto

Informazioni sull'Edificio 6242

Unità volumetriche dell'Edificio 6242

N°	Foglio	Particella	Superficie coperta CTR (m²)	N° piani	Piani interrati	Mansarda
7957	64	137	126.54			
7982	64	137	5.66			
7987	64	137	28.67			
7992	64	137	87.21			

Funzioni d'uso

- **Usò prevalente:**
- **Usi standard:** residenziale
- **Usi presenti:** residenza

Tipologia edilizia

casa isolata su lotto

Rilievi fotografici



FOTO n° 4408 (edificio 6242)

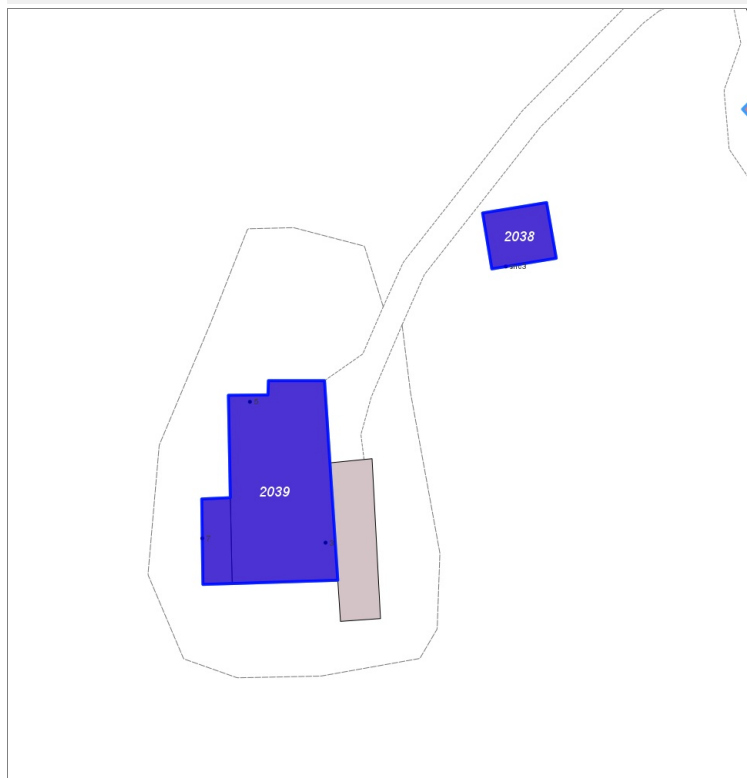
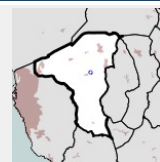


FOTO n° 4409 (edificio 6242)



Edifici associati alla Scheda:

ID 2038 | ID 2039



Informazioni sulla Scheda

- **Data rilevazione** 12/03/2022
- **Ambito** rurale
- **Località** Nugola vecchia
- **Tipologia insediativa** edificio isolato su lotto

Informazioni sull'Edificio 2038

Unità volumetriche dell'Edificio 2038

N°	Foglio	Particella	Superficie coperta CTR (m ²)	N° piani	Piani interrati	Mansarda
14511	64	149	39.22			

Funzioni d'uso

- **Usi prevalente:**
- **Usi standard:**
- **Usi presenti:** residenza

Informazioni sull'Edificio 2039

Unità volumetriche dell'Edificio 2039

N°	Foglio	Particella	Superficie coperta CTR (m ²)	N° piani	Piani interrati	Mansarda
8063	64	149	210.83			
8141	64	149	26.43			

Funzioni d'uso

- **Usi prevalente:**
- **Usi standard:** residenziale
- **Usi presenti:** residenza

Tipologia edilizia
casa isolata su lotto

Rilievi fotografici

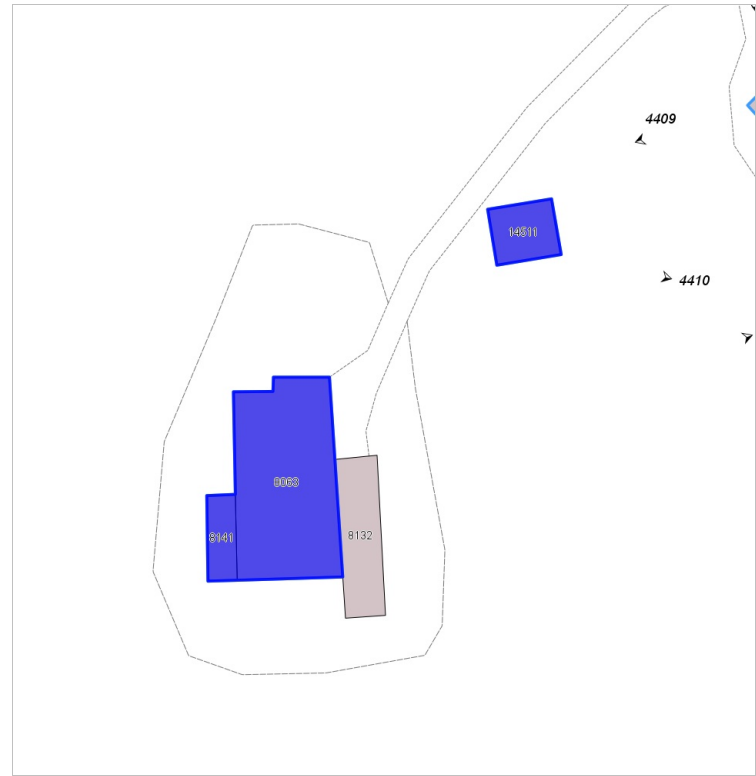


FOTO n° 4410 (edificio 2038)

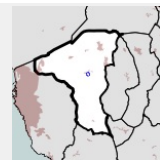


FOTO n° 4411 (edificio 2039)



Edifici associati alla Scheda:

ID 3174



Informazioni sulla Scheda

- **Data rilevazione** 12/03/2022
- **Ambito** rurale
- **Località** Nugola nuova
- **Tipologia insediativa** edificio isolato su lotto
- **Note**
Dal fronte strada l'edificio non è accessibile perchè è presente un cancello chiuso

Informazioni sull'Edificio 3174

Unità volumetriche dell'Edificio 3174

N°	Foglio	Particella	Superficie coperta CTR (m²)	N° piani	Piani interrati	Mansarda
8784	63	197	81.31			

Funzioni d'uso

- **Usò prevalente:**
- **Usi standard:** residenziale
- **Usi presenti:** residenza

Tipologia edilizia

casa isolata su lotto

Rilievi fotografici

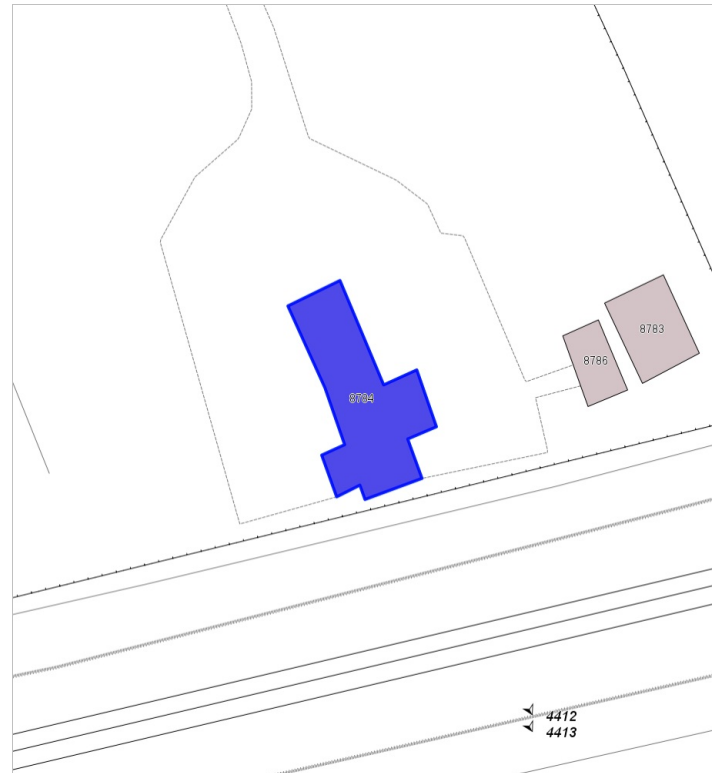


FOTO n° 4412 (edificio 3174)

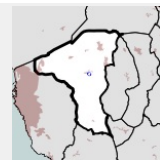


FOTO n° 4413 (edificio 3174)



Edifici associati alla Scheda:

ID 2862



Informazioni sulla Scheda

- **Data rilevazione** 12/03/2022
- **Ambito** rurale
- **Località** Nugola nuova
- **Tipologia insediativa** edificio isolato su lotto

Informazioni sull'Edificio 2862

Unità volumetriche dell'Edificio 2862

N°	Foglio	Particella	Superficie coperta CTR (m ²)	N° piani	Piani interrati	Mansarda
11615	71	307	131.95			

Funzioni d'uso

- **Usò prevalente:**
- **Usi standard:** agricolturale
- **Usi presenti:** altro

Tipologia edilizia
annesso (generico)

Rilievi fotografici



FOTO n° 4414 (edificio 2862)

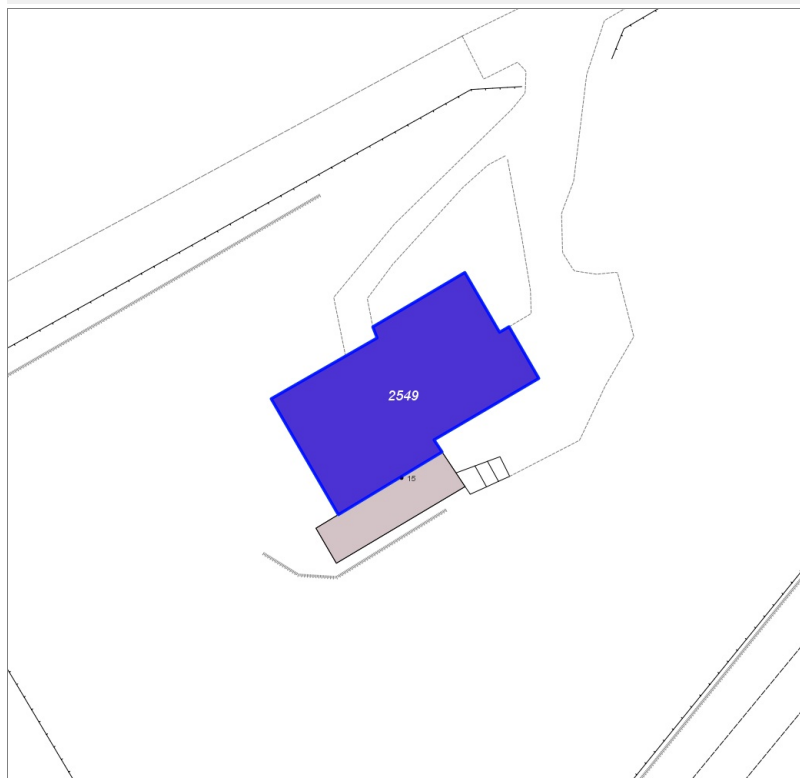
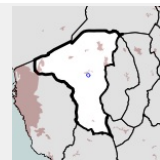


FOTO n° 4415 (edificio 2862)



Edifici associati alla Scheda:

ID 2549



Informazioni sulla Scheda

- **Data rilevazione** 12/03/2022
- **Ambito** rurale
- **Località** NUGOLA NUOVA (Collesalveti)
- **Denominazione** Pian delle Tregge
- **Tipologia insediativa** edificio isolato su lotto
- **Note**
purtroppo non è stato possibile fotografare l'edificio da vicino, avendo un cancello che chiude la proprietà; la foto è stata scatta da lontano, lungo il fosso la Tanna

Informazioni sull'Edificio 2549

Unità volumetriche dell'Edificio 2549

N°	Foglio	Particella	Superficie coperta CTR (m²)	N° piani	Piani interrati	Mansarda
9606	71	220	177.66			

Funzioni d'uso

- **Usò prevalente:**
- **Usi standard:** residenziale
- **Usi presenti:** residenza

Tipologia edilizia

casa isolata su lotto

Rilievi fotografici

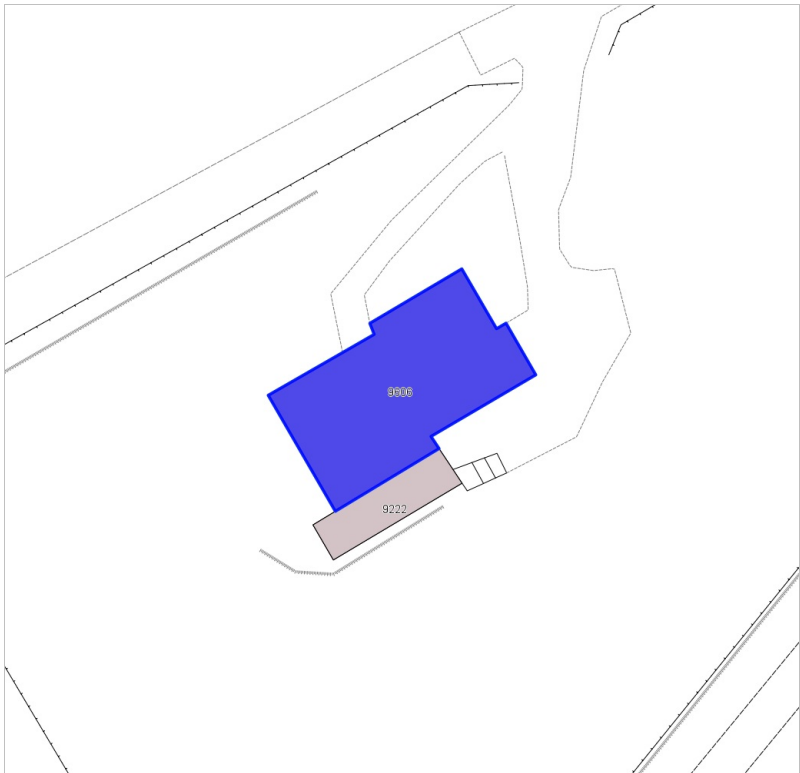
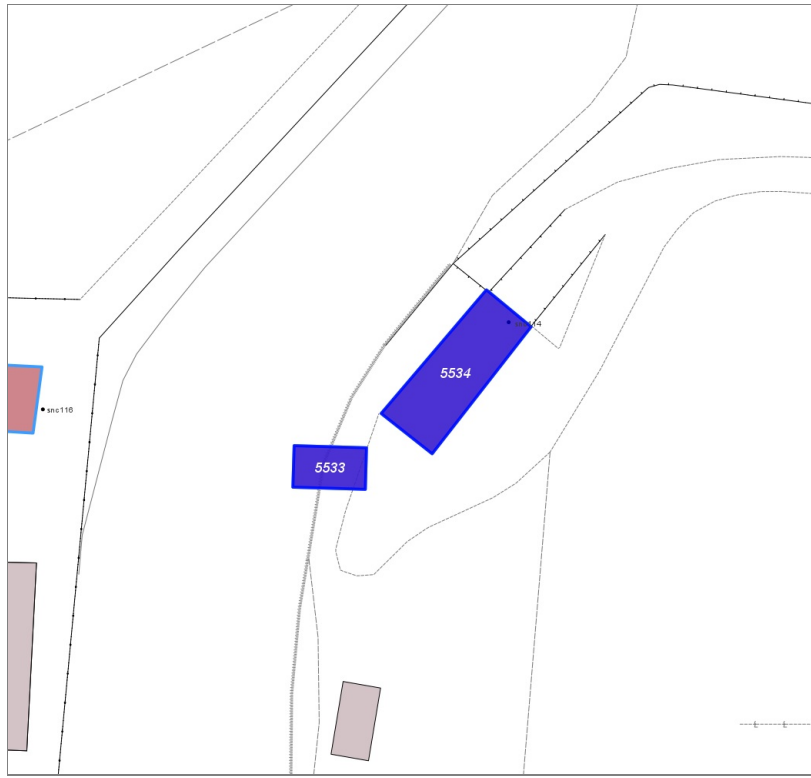
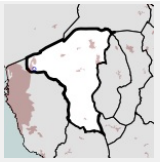


FOTO n° 4417 (edificio 2549)



Edifici associati alla Scheda:

ID 5533 | ID 5534



Informazioni sulla Scheda

- **Data rilevazione** 13/03/2022
- **Ambito** rurale
- **Località** Stagno
- **Denominazione** Valle delle Mignatte
- **Tipologia insediativa** edificio isolato su lotto
- **Note**
non è stato possibile avvicinarsi gli edifici perchè la proprietà era chiusa da una recinzione e da un cancello

Informazioni sull'Edificio 5533

Unità volumetriche dell'Edificio 5533

N°	Foglio	Particella	Superficie coperta CTR (m²)	N° piani	Piani interrati	Mansarda
8238	55	661	14.86			

Funzioni d'uso

- **Usò prevalente:**
- **Usi standard:** agricolturale
- **Usi presenti:** altro

Tipologia edilizia
annesso (generico)

Informazioni sull'Edificio 5534

Unità volumetriche dell'Edificio 5534

N°	Foglio	Particella	Superficie coperta CTR (m²)	N° piani	Piani interrati	Mansarda
652	55	661	49.03			

Funzioni d'uso

- **Usò prevalente:**
- **Usi standard:** agricolturale
- **Usi presenti:** altro

Tipologia edilizia
edificio specialistico (generico)

Rilievi fotografici

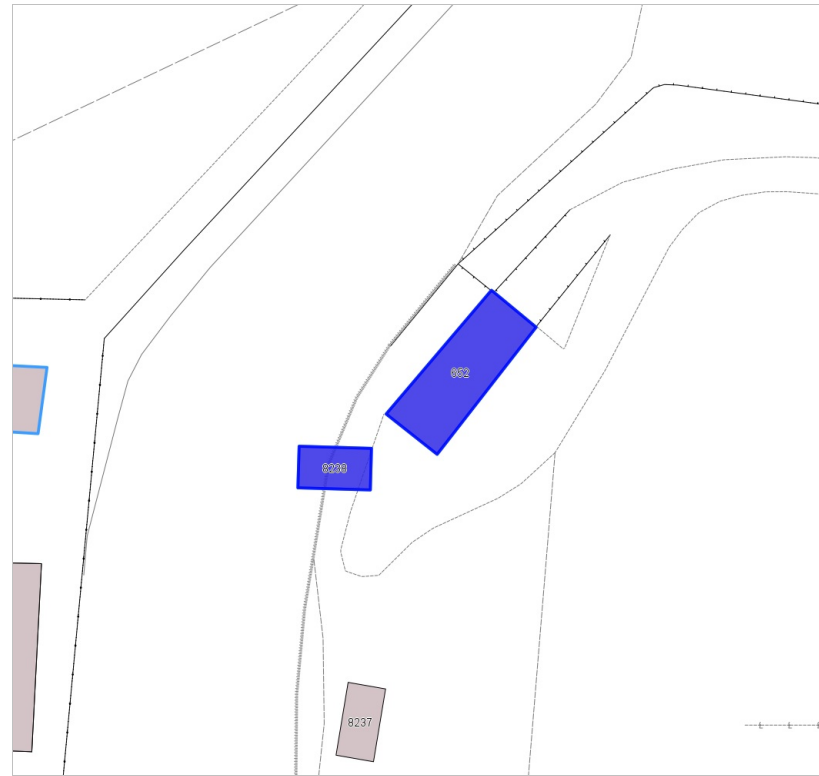
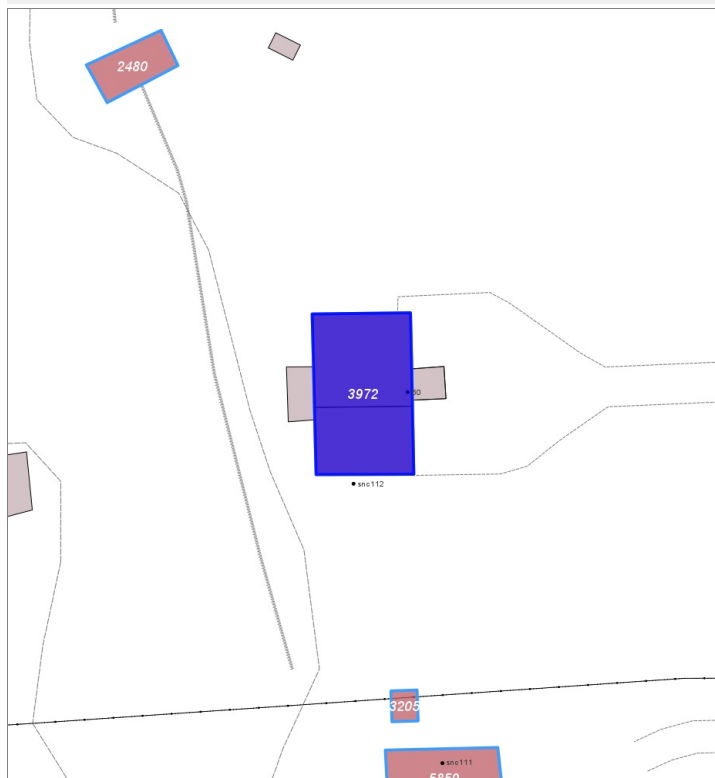
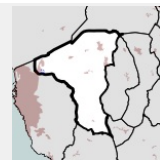


FOTO n° 4420 (edificio 5534)



Edifici associati alla Scheda:

ID 3972



Informazioni sulla Scheda

- **Data rilevazione** 13/03/2022
- **Ambito** rurale
- **Località** Stagno
- **Denominazione** Valle delle Mignatte
- **Tipologia insediativa** edificio isolato su lotto
- **Note**
non è stato possibile avvicinarsi gli edifici perchè la proprietà era chiusa da una recinzione e da un cancello

Informazioni sull'Edificio 3972

Unità volumetriche dell'Edificio 3972

N°	Foglio	Particella	Superficie coperta CTR (m ²)	N° piani	Piani interrati	Mansarda
8380	55	584	39.81			
14468	55	589	28.7			

Funzioni d'uso

- **Usò prevalente:**
- **Usi standard:** agricolturale
- **Usi presenti:** residenza

Tipologia edilizia

edificio specialistico (generico)

Rilievi fotografici

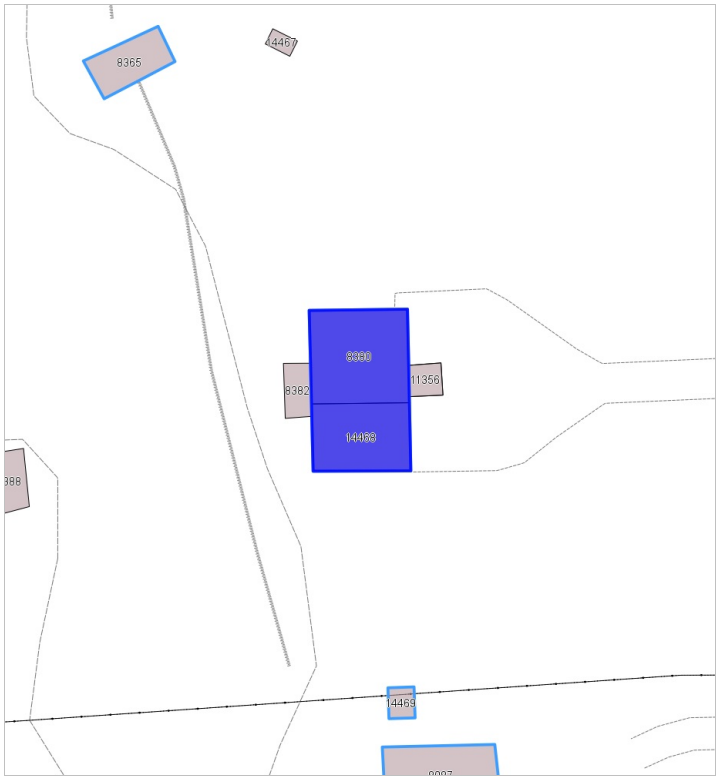
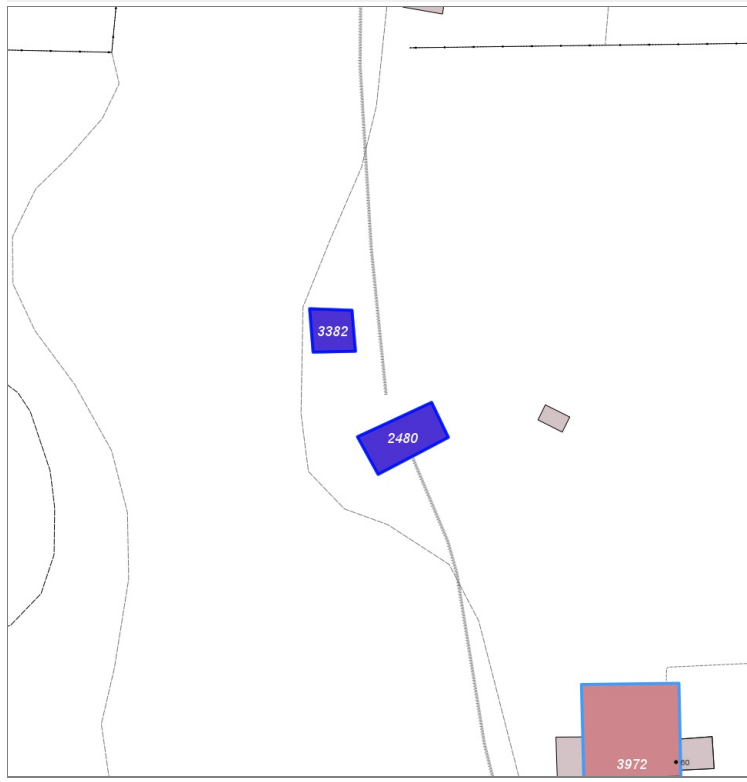
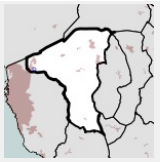


FOTO n° 4421 (edificio 3972)



Edifici associati alla Scheda:

ID 2480 | ID 3382 |



Informazioni sulla Scheda

- **Data rilevazione** 13/03/2022
- **Ambito** rurale
- **Località** Stagno
- **Denominazione** Valle delle Mignatte
- **Tipologia insediativa** edificio isolato su lotto
- **Note**
non è stato possibile avvicinarsi gli edifici perchè la proprietà era chiusa da una recinzione e da un cancello; dall'esterno sembra tutto abbandonato visto che l'erba era molto alta nel lotto

Informazioni sull'Edificio 2480

Unità volumetriche dell'Edificio 2480

N°	Foglio	Particella	Superficie coperta CTR (m²)	N° piani	Piani interrati	Mansarda
8365	55	585	14.45			

Funzioni d'uso

- **Usò prevalente:**
- **Usi standard:**
- **Usi presenti:** altro

Tipologia edilizia

annesso - baracca

Informazioni sull'Edificio 3382

Unità volumetriche dell'Edificio 3382

N°	Foglio	Particella	Superficie coperta CTR (m²)	N° piani	Piani interrati	Mansarda
8345	55	586	7.86			

Funzioni d'uso

- **Usò prevalente:**
- **Usi standard:**
- **Usi presenti:** altro

Tipologia edilizia

annesso - baracca

Rilievi fotografici

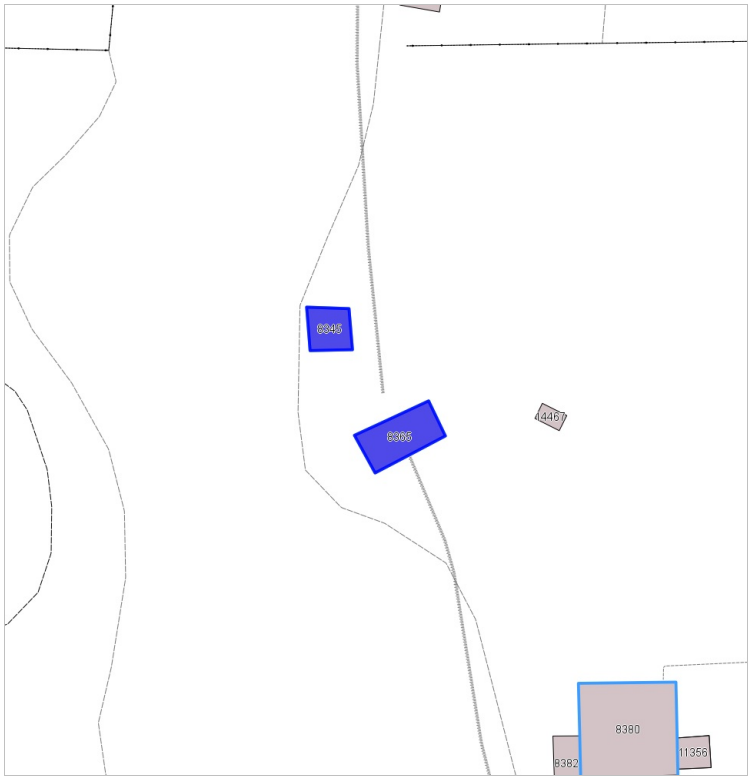


FOTO n° 4422 (edificio 2480)

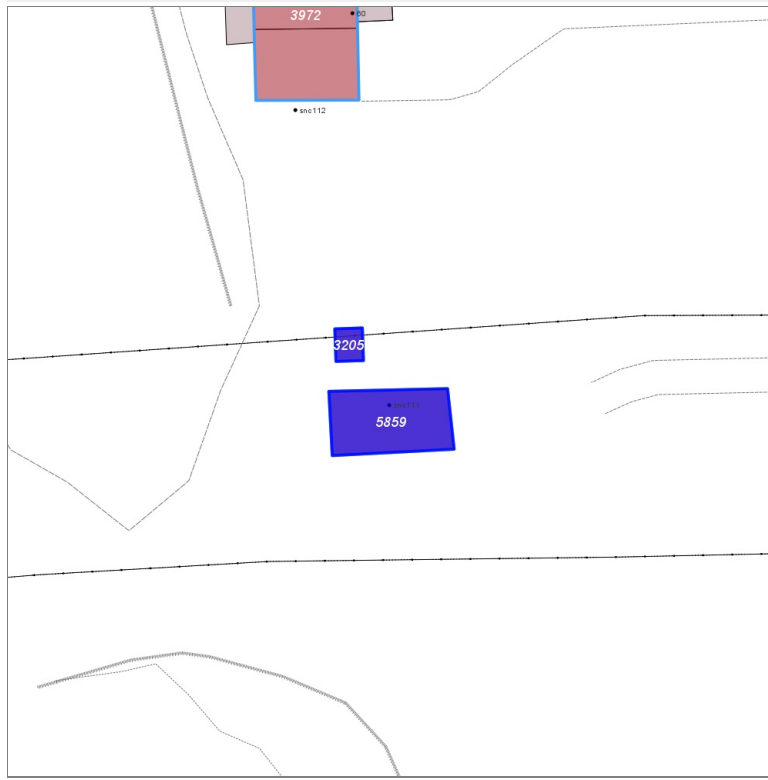
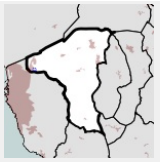


FOTO n° 4423 (edificio 3382)



Edifici associati alla Scheda:

ID 3205 | ID 5859



Informazioni sulla Scheda

- **Data rilevazione** 13/03/2022
- **Ambito** rurale
- **Località** Stagno
- **Denominazione** Valle delle Mignatte
- **Tipologia insediativa** edificio isolato su lotto
- **Note**
non è stato possibile avvicinarsi agli edifici perchè la proprietà era chiusa da una recinzione e da un cancello

Informazioni sull'Edificio 3205

Unità volumetriche dell'Edificio 3205

N°	Foglio	Particella	Superficie coperta CTR (m ²)	N° piani	Piani interrati	Mansarda
14469	55	552	3.5			

Funzioni d'uso

- **Usi prevalente:**
- **Usi standard:**
- **Usi presenti:** altro

Tipologia edilizia

annesso - baracca

Informazioni sull'Edificio 5859

Unità volumetriche dell'Edificio 5859

N°	Foglio	Particella	Superficie coperta CTR (m ²)	N° piani	Piani interrati	Mansarda
8087	55	553	29.3			

Funzioni d'uso

- **Usi prevalente:**
- **Usi standard:** ricreativo
- **Usi presenti:** altro

Tipologia edilizia

annesso - baracca

Rilievi fotografici

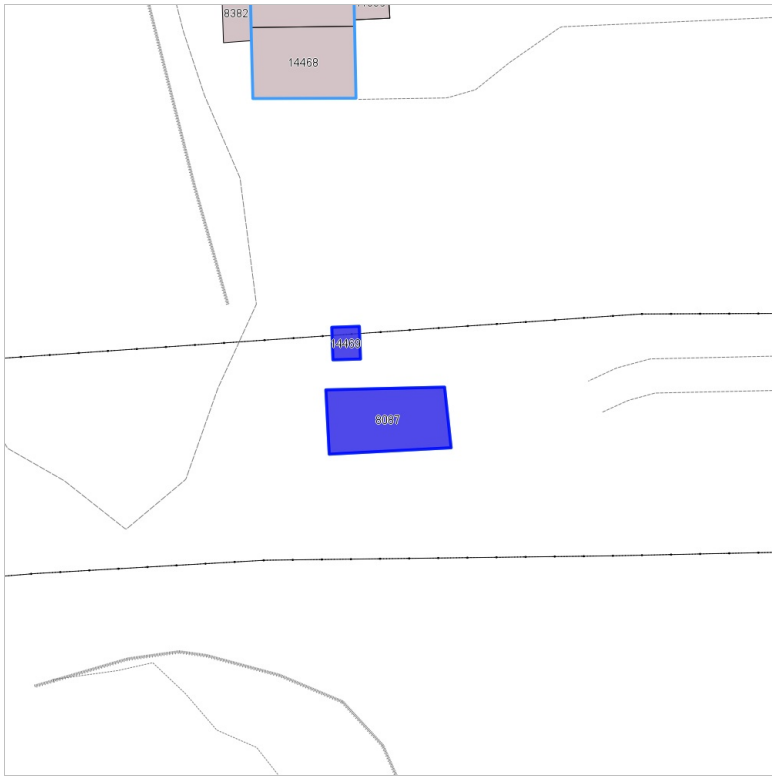
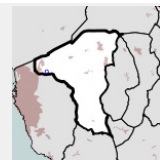


FOTO n° 4424 (edificio 5859)



Edifici associati alla Scheda:

ID 2743 | ID 2744 | ID 2745



Informazioni sulla Scheda

- **Data rilevazione** 13/03/2022
- **Ambito** rurale
- **Località** Stagno
- **Denominazione** Valle delle Mignatte
- **Tipologia insediativa** edificio isolato su lotto
- **Note**
non è stato possibile avvicinarsi agli edifici perchè la proprietà era chiusa da una recinzione e da un cancello

Informazioni sull'Edificio 2743

Unità volumetriche dell'Edificio 2743

N°	Foglio	Particella	Superficie coperta CTR (m ²)	N° piani	Piani interrati	Mansarda
985	55	211	15.74			

Funzioni d'uso

- **Usi prevalente:**
- **Usi standard:** residenziale
- **Usi presenti:** residenza

Tipologia edilizia

annesso - baracca

Informazioni sull'Edificio 2744

Unità volumetriche dell'Edificio 2744

N°	Foglio	Particella	Superficie coperta CTR (m ²)	N° piani	Piani interrati	Mansarda
8383	55	211	44.99			

Funzioni d'uso

- **Usi prevalente:**
- **Usi standard:** residenziale
- **Usi presenti:** residenza

Tipologia edilizia

casa isolata su lotto

Informazioni sull'Edificio 2745

Unità volumetriche dell'Edificio 2745

N°	Foglio	Particella	Superficie coperta CTR (m ²)	N° piani	Piani interrati	Mansarda
8378	55	211	24.04			

Funzioni d'uso

- **Usò prevalente:**
- **Usi standard:** residenziale
- **Usi presenti:** residenza

Tipologia edilizia
annesso - baracca

Rilievi fotografici



FOTO n° 4430 (edificio 2743)



FOTO n° 4425 (edificio 2744)



FOTO n° 4426 (edificio 2745)

