

## Gruppo di lavoro

### *Sindaco*

**Adelio Antolini** fino al 24 giugno 2024

*Assessore all'urbanistica*

**Mila Giommetti** fino al 24 giugno 2024

### *Sindaco e assessore all'urbanistica*

**Sara Paoli** dal 25 giugno 2024

### *Progettista*

*Dirigente e Responsabile del Procedimento*

**Leonardo Zinna**

### *Ufficio di piano*

**Federica Tani, Francesca Guerrazzi**

### *Servizio edilizia privata e SUAP*

**Claudio Belcari** (fino al 6/10/2023)

**Sandro Lischi** (dal 7/10/2023)

**Anna Guerriero** (dal 4/06/2024)

### *Garante dell'informazione e della partecipazione*

**Annamaria Sinno** (fino al 17/04/2023)

**Francesca Guerrazzi** (dal 18/04/2023)

### *Co - progettista*

**Chiara Nostrato**

### *Collaborazione al progetto urbanistico*

**Benedetta Biaggini**

### *Collaboratori aspetti grafici e rilievi p.e.e.*

**Giulia D'Ercole, Giovanna Montoro, Marco Lischi**

### *Aspetti geologici e sismici*

**Federica Tani**

### *Aspetti idraulici*

**PR.I.MA. INGEGNERIA STP - Nicola Buchignani**

### *Valutazione ambientale strategica e*

*Valutazione di incidenza ambientale*

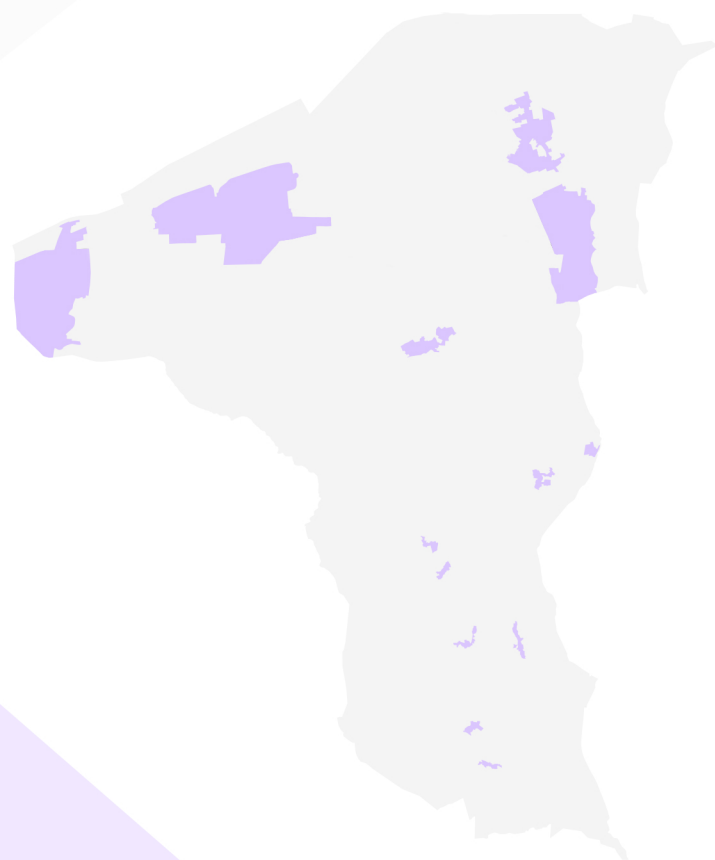
**Andrea Giraldi**

### *Aspetti cartografici e Database Geografico*

**LDP Progetti GIS srl**

### *Aspetti partecipativi*

**SIMURG RICERCHE - Claudia Casini**



**QC02 - Patrimonio edilizio soggetto a schedatura (rilievi 2021-2022)**

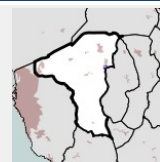
ottobre 2025

(da scheda n.1.701 a n.1.800)



## Edifici associati alla Scheda:

ID 1973



## Informazioni sulla Scheda

- **Data rilevazione** 23/12/2021
- **Ambito** urbano
- **Località** Collesalveti
- **Denominazione** Via Roma
- **Tipologia insediativa** lineare lungo strada

## Informazioni sull'Edificio 1973

### Unità volumetriche dell'Edificio 1973

N°	Foglio	Particella	Superficie coperta CTR (m <sup>2</sup> )	N° piani	Piani interrati	Mansarda
7268	52	380	83.34			
7270	52	380	32.59			
14700	52	380	21.06			

### Funzioni d'uso

- **Usò prevalente:** residenziale
- **Usi standard:**
- **Usi presenti:** residenza

### Tipologia edilizia

**edificio a schiera**

## Rilievi fotografici

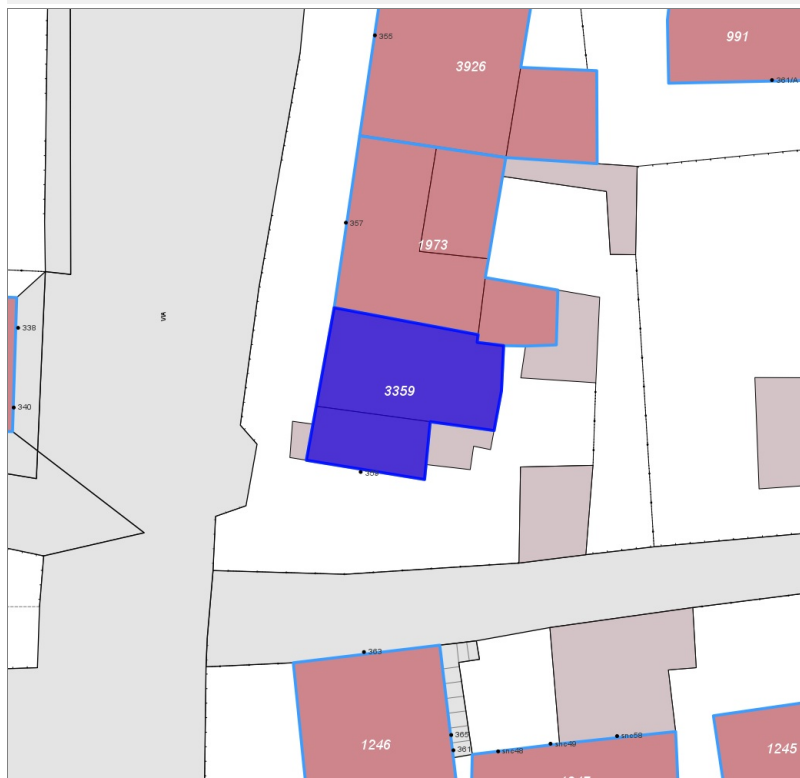
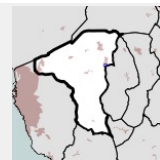


FOTO n° 3736 (edificio 1973)



## Edifici associati alla Scheda:

ID 3359



## Informazioni sulla Scheda

- **Data rilevazione** 23/12/2021
- **Ambito** urbano
- **Località** Collesalveti
- **Denominazione** Via Roma
- **Tipologia insediativa** edificio isolato su lotto

## Informazioni sull'Edificio 3359

### Unità volumetriche dell'Edificio 3359

N°	Foglio	Particella	Superficie coperta CTR (m²)	N° piani	Piani interrati	Mansarda
7293	52	1014	75.5			
7307	52	1014	29.75			

### Funzioni d'uso

- **Usò prevalente:** residenziale
- **Usi standard:**
- **Usi presenti:** residenza

**Tipologia edilizia**  
edificio a schiera

## Rilievi fotografici

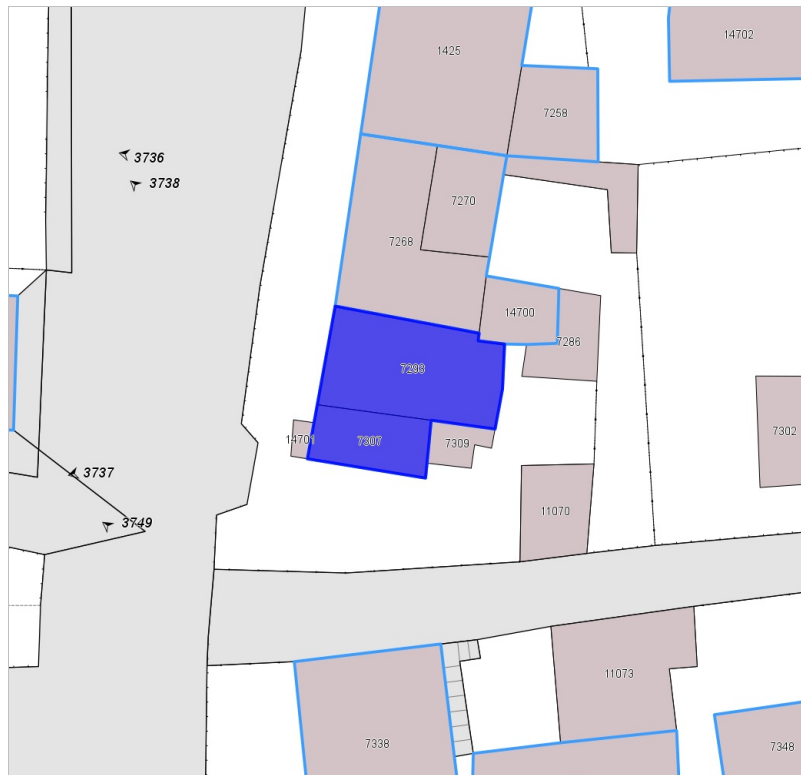


FOTO n° 3737 (edificio 3359)

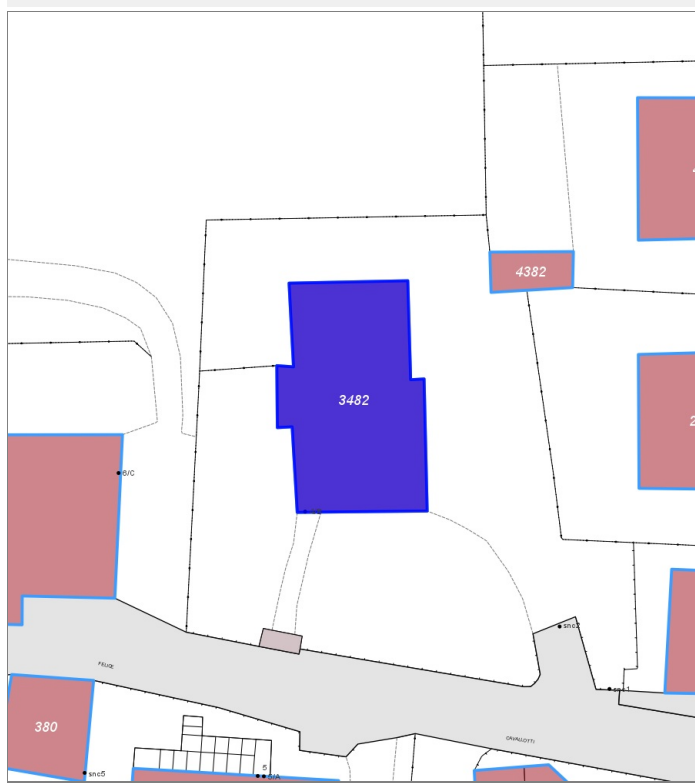
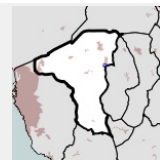


FOTO n° 3738 (edificio 3359)



Edifici associati alla Scheda:

ID 3482



Informazioni sulla Scheda

- **Data rilevazione** 23/12/2021
- **Ambito** urbano
- **Località** Collesalveti
- **Tipologia insediativa** edificio isolato su lotto

Informazioni sull'Edificio 3482

Unità volumetriche dell'Edificio 3482

N°	Foglio	Particella	Superficie coperta CTR (m²)	N° piani	Piani interrati	Mansarda
1428	66	207	165.48			

Funzioni d'uso

- **Usò prevalente:** residenziale
- **Usi standard:**
- **Usi presenti:** residenza

Tipologia edilizia

**casa isolata su lotto**

Rilievi fotografici

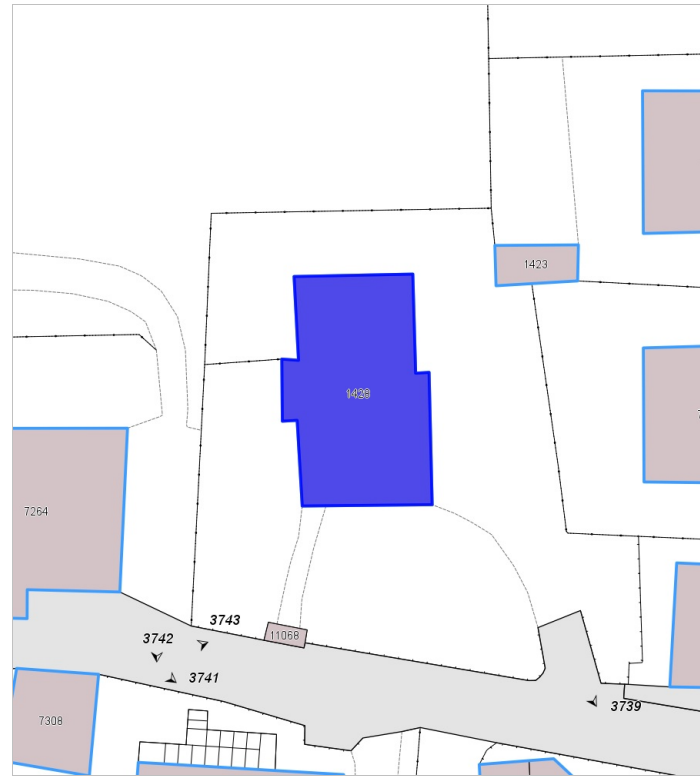
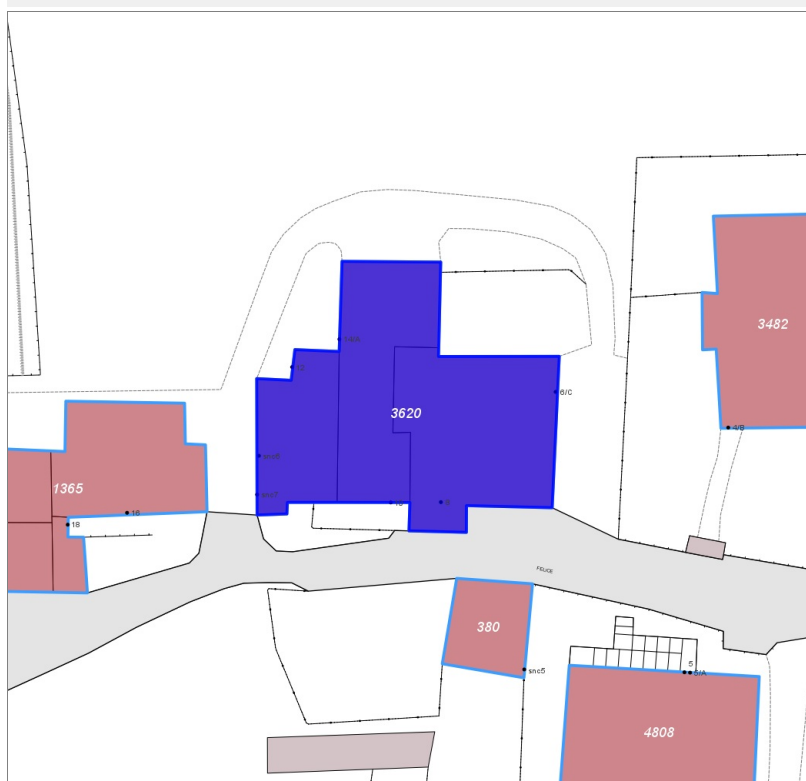
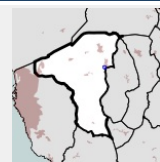


FOTO n° 3739 (edificio 3482)



**Edifici associati alla Scheda:**

ID 3620



**Informazioni sulla Scheda**

- **Data rilevazione** 23/12/2021
- **Ambito** urbano
- **Località** Collesalveti
- **Tipologia insediativa** lineare lungo strada

**Informazioni sull'Edificio 3620**

**Unità volumetriche dell'Edificio 3620**

N°	Foglio	Particella	Superficie coperta CTR (m <sup>2</sup> )	N° piani	Piani interrati	Mansarda
1435	66	42	118.13			
7264	66	42	161.46			
7267	66	42	75.39			

**Funzioni d'uso**

- **Usò prevalente:** residenziale
- **Usi standard:**
- **Usi presenti:** residenza

**Tipologia edilizia**  
edificio a schiera

**Rilievi fotografici**



FOTO n° 3740 (edificio 3620)



FOTO n° 3741 (edificio 3620)

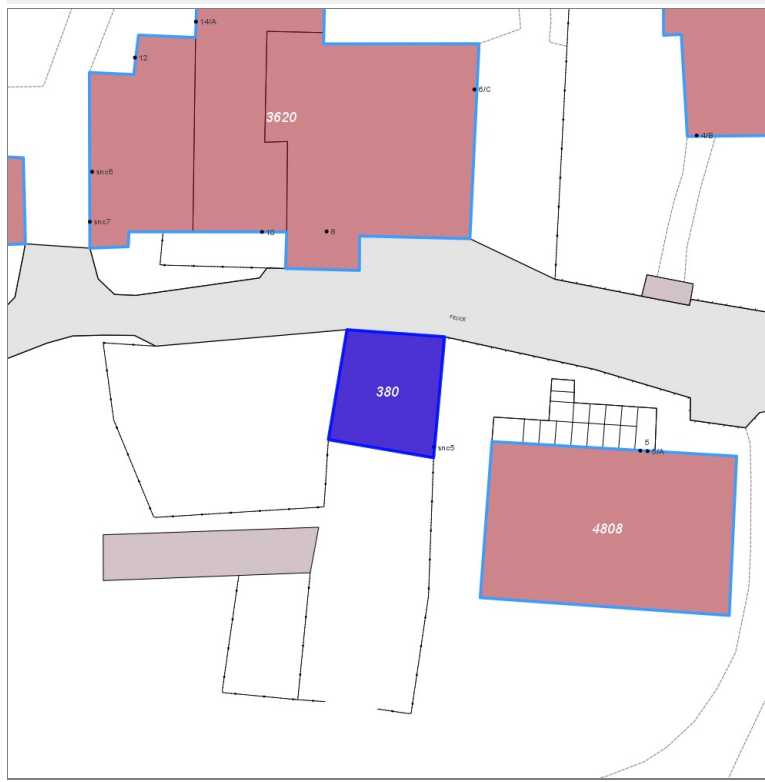
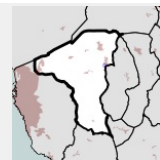


FOTO n° 3742 (edificio 3620)



**Edifici associati alla Scheda:**

ID 380



**Informazioni sulla Scheda**

- **Data rilevazione** 23/12/2021
- **Ambito** urbano
- **Località** Collesalvetti
- **Tipologia insediativa** lineare lungo strada

**Informazioni sull'Edificio 380**

**Unità volumetriche dell'Edificio 380**

N°	Foglio	Particella	Superficie coperta CTR (m²)	N° piani	Piani interrati	Mansarda
7308	66	216	46.43			

**Funzioni d'uso**

- **Usò prevalente:** commerciale all'ingrosso e depositi
- **Usi standard:** residenziale
- **Usi presenti:** altro

**Tipologia edilizia  
annesso (generico)**

**Rilievi fotografici**

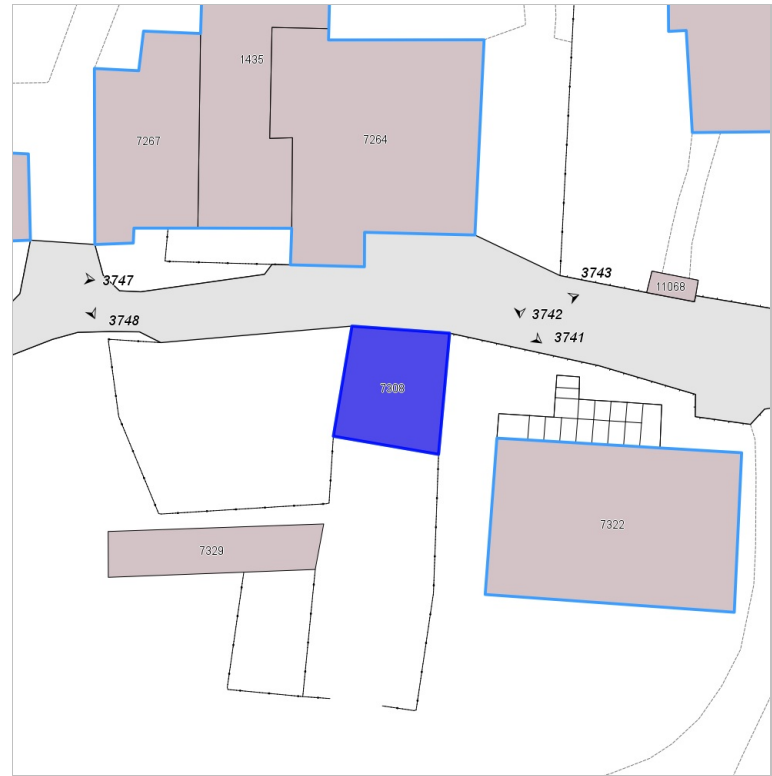
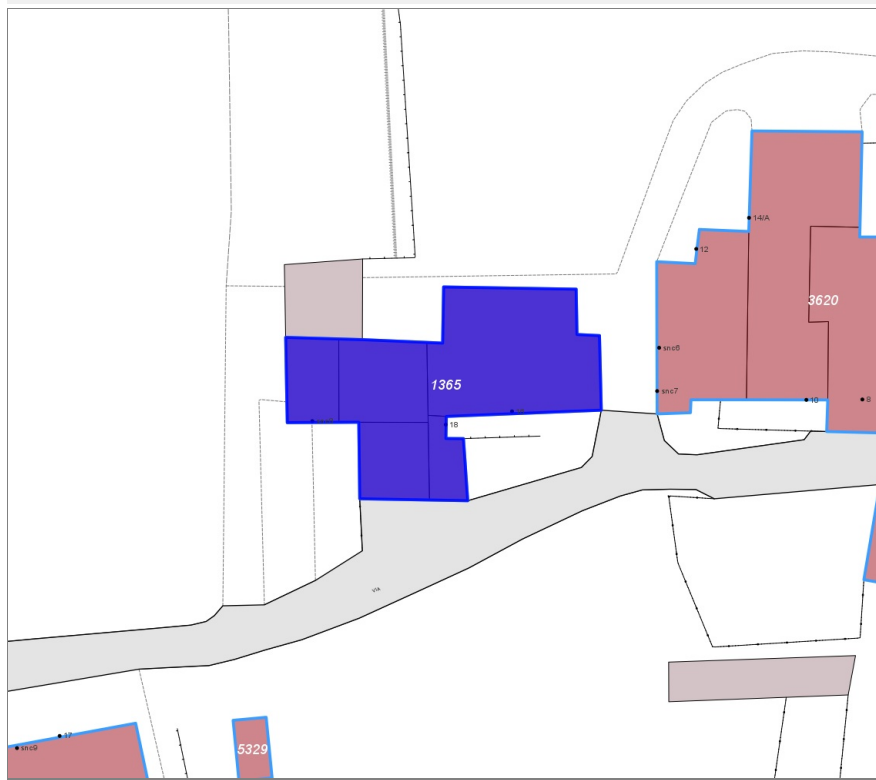
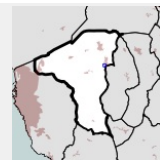


FOTO n° 3743 (edificio 380)



## Edifici associati alla Scheda:

ID 1365



## Informazioni sulla Scheda

- **Data rilevazione** 23/12/2021
- **Ambito** urbano
- **Località** Collesalvetti
- **Tipologia insediativa** lineare lungo strada

## Informazioni sull'Edificio 1365

### Unità volumetriche dell'Edificio 1365

N°	Foglio	Particella	Superficie coperta CTR (m <sup>2</sup> )	N° piani	Piani interrati	Mansarda
7276	66	70	102.57			
7283	66	70	37.65			
7297	66	70	13.88			
7299	66	70	27.85			
14696	66	70	22.96			

### Funzioni d'uso

- **Usò prevalente:** residenziale
- **Usi standard:**
- **Usi presenti:** residenza

**Tipologia edilizia**  
edificio a schiera

## Rilievi fotografici



FOTO n° 3744 (edificio 1365)



FOTO n° 3745 (edificio 1365)



FOTO n° 3746 (edificio 1365)



FOTO n° 3747 (edificio 1365)

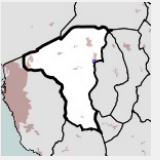


FOTO n° 3748 (edificio 1365)



## Edifici associati alla Scheda:

ID 1246 | ID 1247



## Informazioni sulla Scheda

- **Data rilevazione** 23/12/2021
- **Ambito** urbano
- **Località** Collesalvetti
- **Denominazione** Via Roma
- **Tipologia insediativa** edificio isolato su lotto

## Informazioni sull'Edificio 1246

### Unità volumetriche dell'Edificio 1246

N°	Foglio	Particella	Superficie coperta CTR (m²)	N° piani	Piani interrati	Mansarda
7338	53	368	119.34			

### Funzioni d'uso

- **Usò prevalente:** residenziale
- **Usi standard:**
- **Usi presenti:** residenza

### Tipologia edilizia

**casa isolata su lotto**

## Informazioni sull'Edificio 1247

### Unità volumetriche dell'Edificio 1247

N°	Foglio	Particella	Superficie coperta CTR (m²)	N° piani	Piani interrati	Mansarda
7351	53	368	72.21			

### Funzioni d'uso

- **Usò prevalente:**
- **Usi standard:** residenziale
- **Usi presenti:** residenza

### Tipologia edilizia

**annesso (generico)**

## Rilievi fotografici



FOTO n° 3749 (edificio 1246)

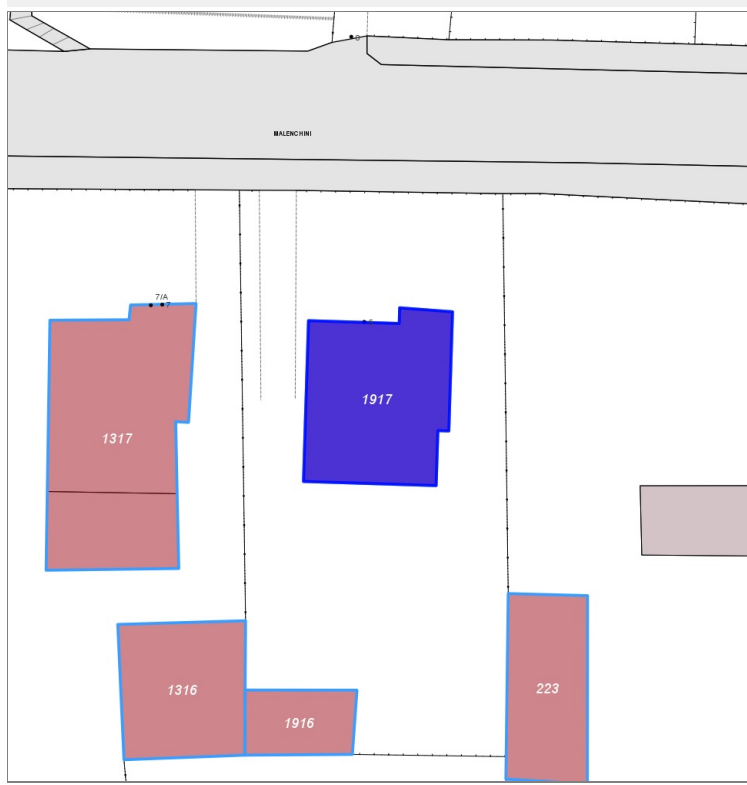
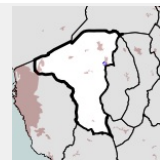


FOTO n° 3750 (edificio 1246)



**Edifici associati alla Scheda:**

ID 1917



**Informazioni sulla Scheda**

- **Data rilevazione** 23/12/2021
- **Ambito** urbano
- **Località** Collesalvetti
- **Tipologia insediativa** edificio isolato su lotto

**Informazioni sull'Edificio 1917**

**Unità volumetriche dell'Edificio 1917**

N°	Foglio	Particella	Superficie coperta CTR (m²)	N° piani	Piani interrati	Mansarda
6678	52	323	106.75			

**Funzioni d'uso**

- **Usò prevalente:** residenziale
- **Usi standard:**
- **Usi presenti:** residenza

**Tipologia edilizia**

**casa isolata su lotto**

**Rilievi fotografici**



FOTO n° 3751 (edificio 1917)



FOTO n° 3752 (edificio 1917)

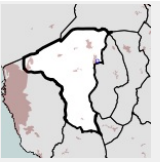


FOTO n° 3753 (edificio 1917)



## Edifici associati alla Scheda:

ID 2055 | ID 6255



## Informazioni sulla Scheda

- **Data rilevazione** 23/12/2021
- **Non rilevabile:** Edificio situato in area privata non fotografabile da suolo pubblico
- **Ambito** urbano
- **Località** Collesalvetti
- **Tipologia insediativa** edificio isolato su lotto

## Informazioni sull'Edificio 2055

### Unità volumetriche dell'Edificio 2055

N°	Foglio	Particella	Superficie coperta CTR (m <sup>2</sup> )	N° piani	Piani interrati	Mansarda
6365	53	322	99.06			

### Funzioni d'uso

- **Usò prevalente:**
- **Usi standard:**
- **Usi presenti:** residenza

## Informazioni sull'Edificio 6255

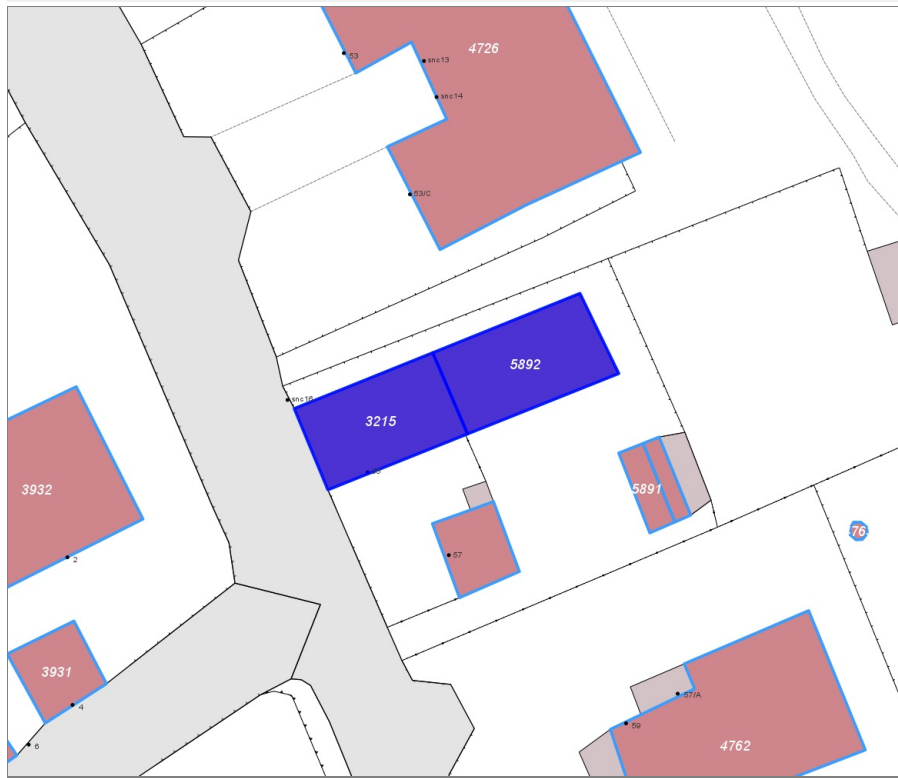
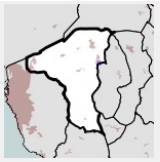
### Unità volumetriche dell'Edificio 6255

N°	Foglio	Particella	Superficie coperta CTR (m <sup>2</sup> )	N° piani	Piani interrati	Mansarda
6338	53	49	8.25			
12695	53	49	9.24			

### Funzioni d'uso

## Edifici associati alla Scheda:

ID 3215 | ID 5892 |



## Informazioni sulla Scheda

- **Data rilevazione** 23/12/2021
- **Ambito** urbano
- **Località** Collesalvetti
- **Denominazione** Via G. Garibaldi
- **Tipologia insediativa** lineare lungo strada

## Informazioni sull'Edificio 3215

### Unità volumetriche dell'Edificio 3215

N°	Foglio	Particella	Superficie coperta CTR (m <sup>2</sup> )	N° piani	Piani interrati	Mansarda
12731	53	97	64.49			

### Funzioni d'uso

- **Usò prevalente:** residenziale
- **Usi standard:**
- **Usi presenti:** residenza

### Tipologia edilizia

edificio a schiera

## Informazioni sull'Edificio 5892

### Unità volumetriche dell'Edificio 5892

N°	Foglio	Particella	Superficie coperta CTR (m <sup>2</sup> )	N° piani	Piani interrati	Mansarda
7162	53	100	69.52			

### Funzioni d'uso

- **Usò prevalente:**
- **Usi standard:** residenziale
- **Usi presenti:** residenza

### Tipologia edilizia

edificio a schiera

## Rilievi fotografici



FOTO n° 3755 (edificio 3215)

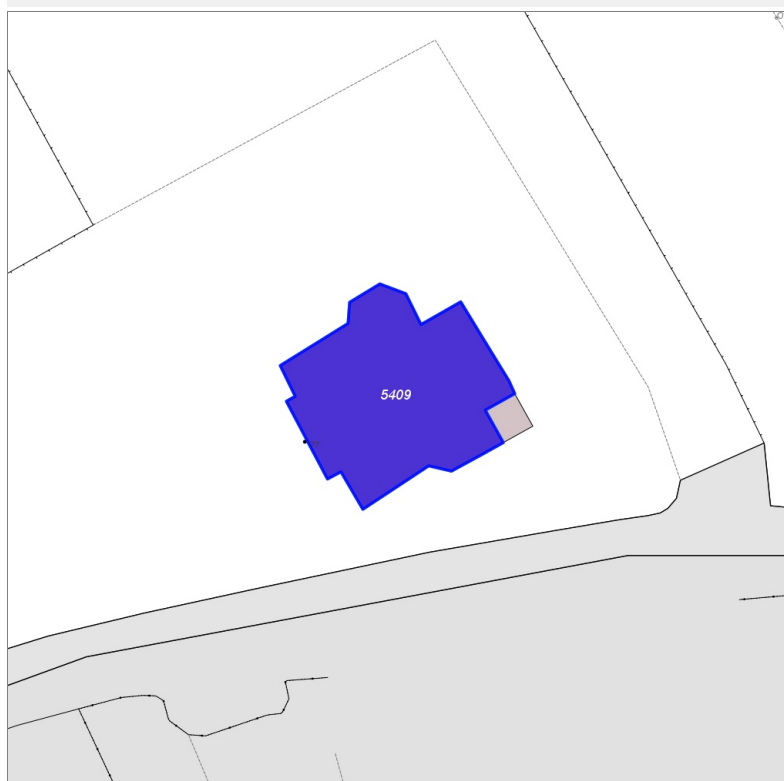
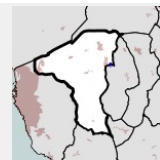


FOTO n° 3756 (edificio 3215)



## Edifici associati alla Scheda:

ID 5409



## Informazioni sulla Scheda

- **Data rilevazione** 23/12/2021
- **Ambito** rurale
- **Località** Collesalvetti
- **Denominazione** Chiesa
- **Tipologia insediativa** edificio isolato su lotto

## Informazioni sull'Edificio 5409

## Unità volumetriche dell'Edificio 5409

N°	Foglio	Particella	Superficie coperta CTR (m <sup>2</sup> )	N° piani	Piani interrati	Mansarda
5527	53	A	172.96			

## Funzioni d'uso

- **Usò prevalente:** standard - culto
- **Usi standard:**
- **Usi presenti:** servizi

## Tipologia edilizia

edificio specialistico - religioso

## Rilievi fotografici

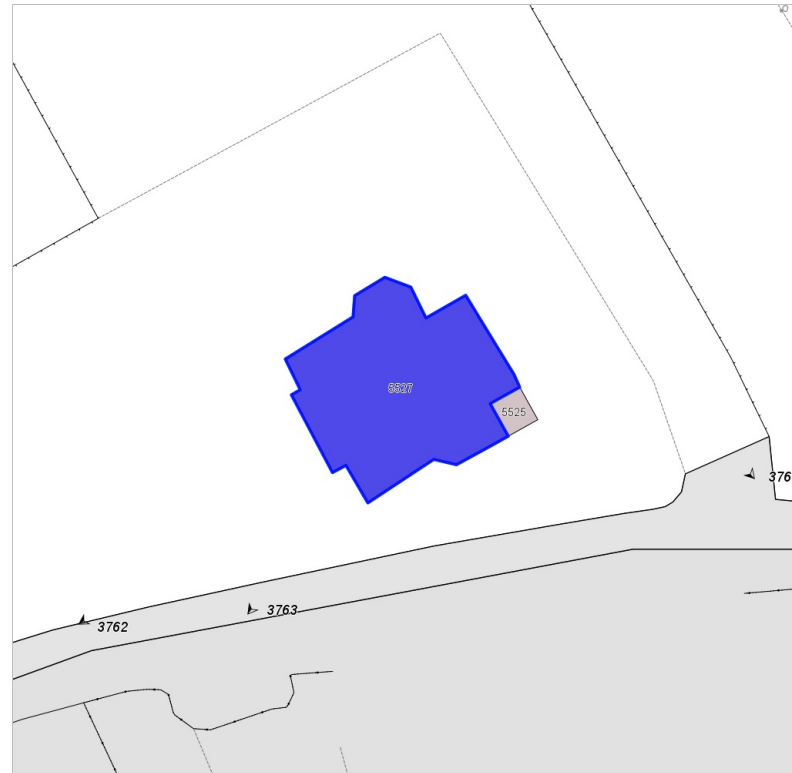


FOTO n° 3762 (edificio 5409)

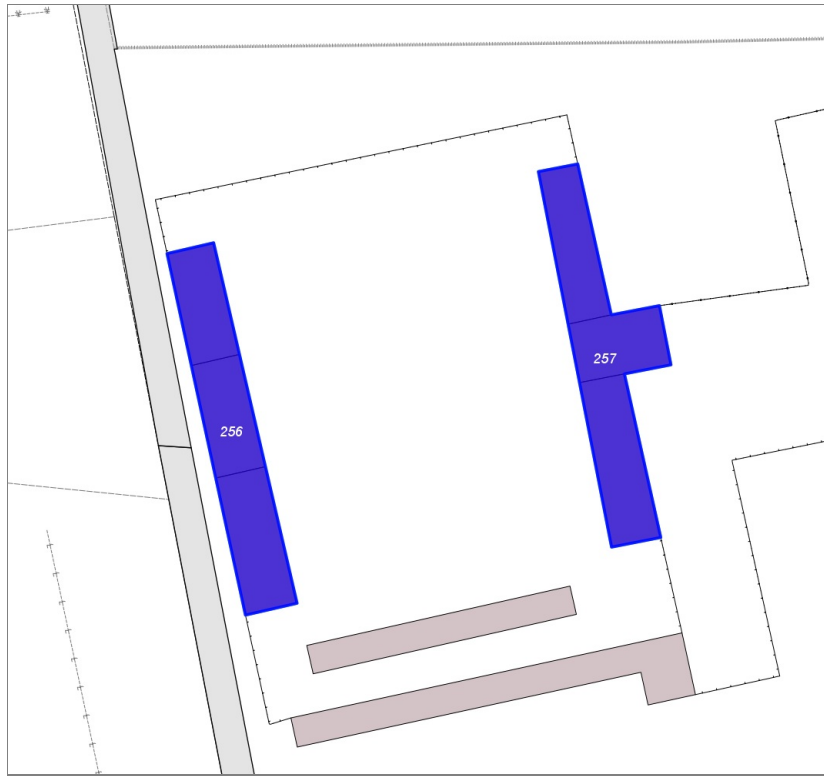
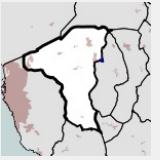


FOTO n° 3763 (edificio 5409)



**Edifici associati alla Scheda:**

ID 256 ID 257



**Informazioni sulla Scheda**

- **Data rilevazione** 23/12/2021
- **Ambito** rurale
- **Località** Collesalvetti
- **Denominazione** Cimitero di Collesalvetti
- **Tipologia insediativa** insediamento specialistico

**Informazioni sull'Edificio 256**

**Unità volumetriche dell'Edificio 256**

N°	Foglio	Particella	Superficie coperta CTR (m <sup>2</sup> )	N° piani	Piani interrati	Mansarda
818			115.35			
12541			88.14			
12542	54	A	91.57			

**Funzioni d'uso**

- **Usò prevalente:** standard - culto
- **Usi standard:** luogo di culto
- **Usi presenti:** servizi

**Tipologia edilizia**

**edificio specialistico - cimitero**

**Informazioni sull'Edificio 257**

**Unità volumetriche dell'Edificio 257**

N°	Foglio	Particella	Superficie coperta CTR (m <sup>2</sup> )	N° piani	Piani interrati	Mansarda
819			127.18			
12539	54	A	88.76			
12540			103.38			

**Funzioni d'uso**

- **Usò prevalente:**
- **Usi standard:** luogo di culto
- **Usi presenti:** servizi

**Tipologia edilizia**

**edificio specialistico - cimitero**

**Rilievi fotografici**

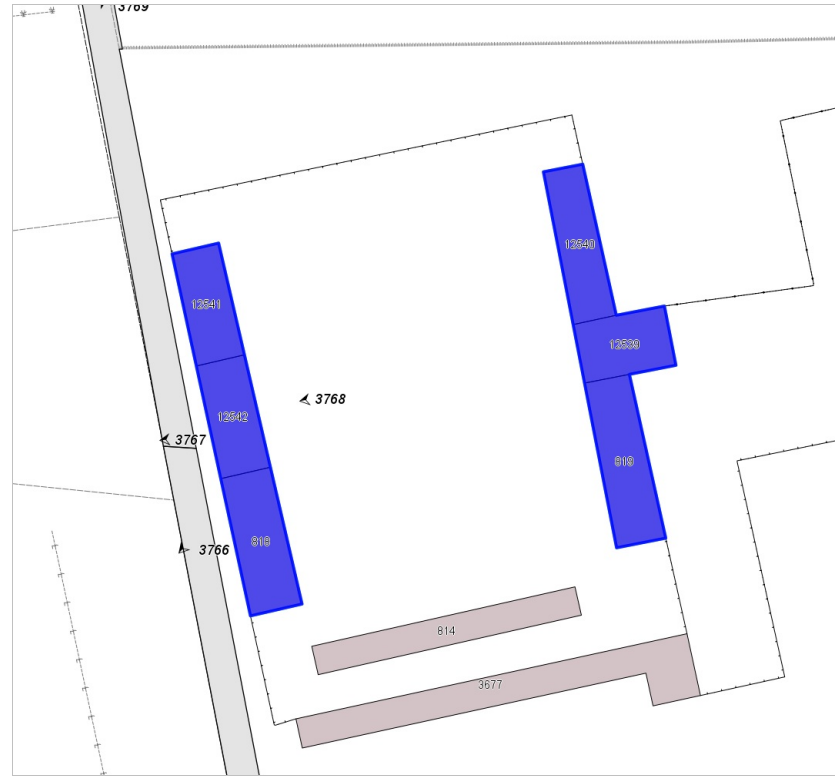


FOTO n° 3766 (edificio 256)



FOTO n° 3767 (edificio 256)

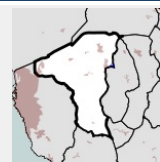


FOTO n° 3768 (edificio 257)



## Edifici associati alla Scheda:

ID 1156 | ID 6570



## Informazioni sulla Scheda

- **Data rilevazione** 23/12/2021
- **Ambito** rurale
- **Località** Collesalvetti
- **Tipologia insediativa** edificio isolato su lotto

## Informazioni sull'Edificio 1156

### Unità volumetriche dell'Edificio 1156

N°	Foglio	Particella	Superficie coperta CTR (m <sup>2</sup> )	N° piani	Piani interrati	Mansarda
12556	54	313	12.63			

### Funzioni d'uso

- **Usò prevalente:**
- **Usi standard:** agricolturale
- **Usi presenti:** altro

### Tipologia edilizia

annesso (generico)

## Informazioni sull'Edificio 6570

### Unità volumetriche dell'Edificio 6570

N°	Foglio	Particella	Superficie coperta CTR (m <sup>2</sup> )	N° piani	Piani interrati	Mansarda
12554	54	312	25.57			

### Funzioni d'uso

- **Usò prevalente:**
- **Usi standard:**
- **Usi presenti:** altro

### Tipologia edilizia

annesso - baracca

## Rilievi fotografici

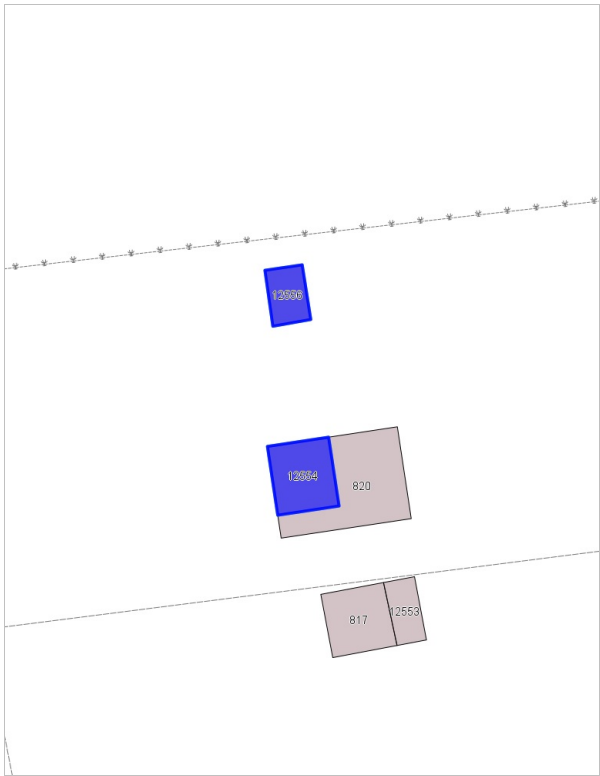
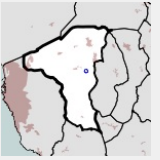


FOTO n° 3769 (edificio 6570)



**Edifici associati alla Scheda:**

ID 4417 | ID 4418 | ID 4419 | ID 4420 | ID 4421 | ID 4422



**Informazioni sulla Scheda**

- **Data rilevazione** 23/12/2021
- **Ambito** rurale
- **Località** Le Panzane
- **Tipologia insediativa** edificio isolato su lotto

**Informazioni sull'Edificio 4417**

**Unità volumetriche dell'Edificio 4417**

N°	Foglio	Particella	Superficie coperta CTR (m²)	N° piani	Piani interrati	Mansarda
9220	72	132	12.51			

**Funzioni d'uso**

- **Usi prevalente:**
- **Usi standard:**
- **Usi presenti:** residenza

**Informazioni sull'Edificio 4418**

**Unità volumetriche dell'Edificio 4418**

N°	Foglio	Particella	Superficie coperta CTR (m²)	N° piani	Piani interrati	Mansarda
14334	72	132	6.06			

**Funzioni d'uso**

- **Usi prevalente:**
- **Usi standard:** residenziale
- **Usi presenti:** residenza

**Tipologia edilizia**  
annesso (generico)

**Informazioni sull'Edificio 4419**

**Unità volumetriche dell'Edificio 4419**

N°	Foglio	Particella	Superficie coperta CTR (m²)	N° piani	Piani interrati	Mansarda
9551	72	132	320.66			

**Funzioni d'uso**

- **Usi prevalente:** residenziale

**Tipologia edilizia**  
casa isolata su lotto

- **Usi standard:**
- **Usi presenti:** residenza

## Informazioni sull'Edificio 4420

### Unità volumetriche dell'Edificio 4420

N°	Foglio	Particella	Superficie coperta CTR (m <sup>2</sup> )	N° piani	Piani interrati	Mansarda
9216	72	132	37.08			

### Funzioni d'uso

- **Usi prevalente:**
- **Usi standard:** residenziale
- **Usi presenti:** residenza

**Tipologia edilizia**  
annesso (generico)

## Informazioni sull'Edificio 4421

### Unità volumetriche dell'Edificio 4421

N°	Foglio	Particella	Superficie coperta CTR (m <sup>2</sup> )	N° piani	Piani interrati	Mansarda
8911	72	132	32.93			

### Funzioni d'uso

- **Usi prevalente:**
- **Usi standard:** residenziale
- **Usi presenti:** residenza

**Tipologia edilizia**  
annesso (generico)

## Informazioni sull'Edificio 4422

### Unità volumetriche dell'Edificio 4422

N°	Foglio	Particella	Superficie coperta CTR (m <sup>2</sup> )	N° piani	Piani interrati	Mansarda
14335	72	132	6.13			

### Funzioni d'uso

- **Usi prevalente:**
- **Usi standard:**
- **Usi presenti:** residenza

## Rilievi fotografici

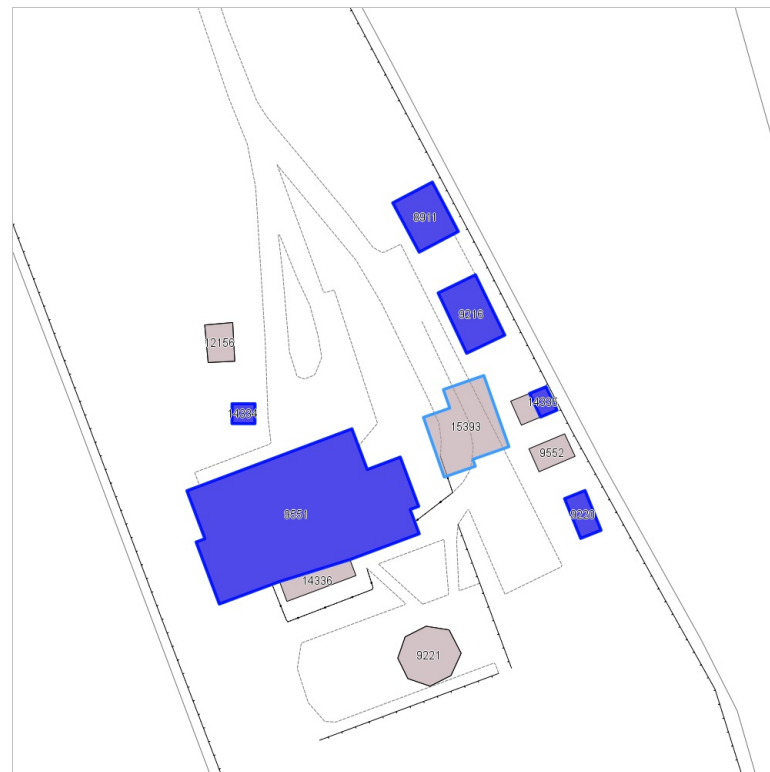


FOTO n° 5340 (edificio 4418)



FOTO n° 5339 (edificio 4419)



FOTO n° 3774 (edificio 4419)



FOTO n° 3775 (edificio 4419)



FOTO n° 5342 (edificio 4420)

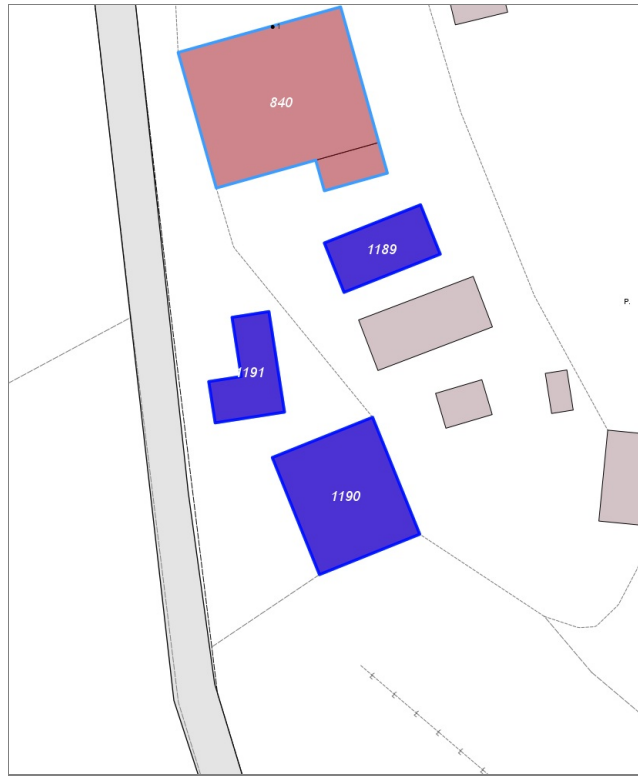
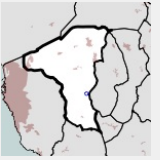


FOTO n° 5341 (edificio 4421)



**Edifici associati alla Scheda:**

ID 1189 | ID 1190 | ID 1191



**Informazioni sulla Scheda**

- **Data rilevazione** 23/12/2021
- **Ambito** rurale
- **Località** Parrana San Martino
- **Tipologia insediativa** edificio isolato su lotto

**Informazioni sull'Edificio 1189**

**Unità volumetriche dell'Edificio 1189**

N°	Foglio	Particella	Superficie coperta CTR (m²)	N° piani	Piani interrati	Mansarda
3401	91	113	55.21			

**Funzioni d'uso**

- **Usò prevalente:** residenziale
- **Usi standard:**
- **Usi presenti:** produttivo agricolo

**Tipologia edilizia**

**casa isolata su lotto**

**Informazioni sull'Edificio 1190**

**Unità volumetriche dell'Edificio 1190**

N°	Foglio	Particella	Superficie coperta CTR (m²)	N° piani	Piani interrati	Mansarda
8931	91	113	136.91			

**Funzioni d'uso**

- **Usò prevalente:**
- **Usi standard:** agricolturale
- **Usi presenti:** produttivo agricolo

**Tipologia edilizia**

**edificio specialistico (generico)**

**Informazioni sull'Edificio 1191**

**Unità volumetriche dell'Edificio 1191**

N°	Foglio	Particella	Superficie coperta CTR (m²)	N° piani	Piani interrati	Mansarda
9052	91	113	51.86			

**Funzioni d'uso**

- **Usò prevalente:**

**Tipologia edilizia**

**annesso (generico)**

- Usi standard: agricolturale
- Usi presenti: produttivo agricolo

## Rilievi fotografici



FOTO n° 3789 (edificio 1189)



FOTO n° 3788 (edificio 1190)



FOTO n° 3786 (edificio 1191)



FOTO n° 3787 (edificio 1191)

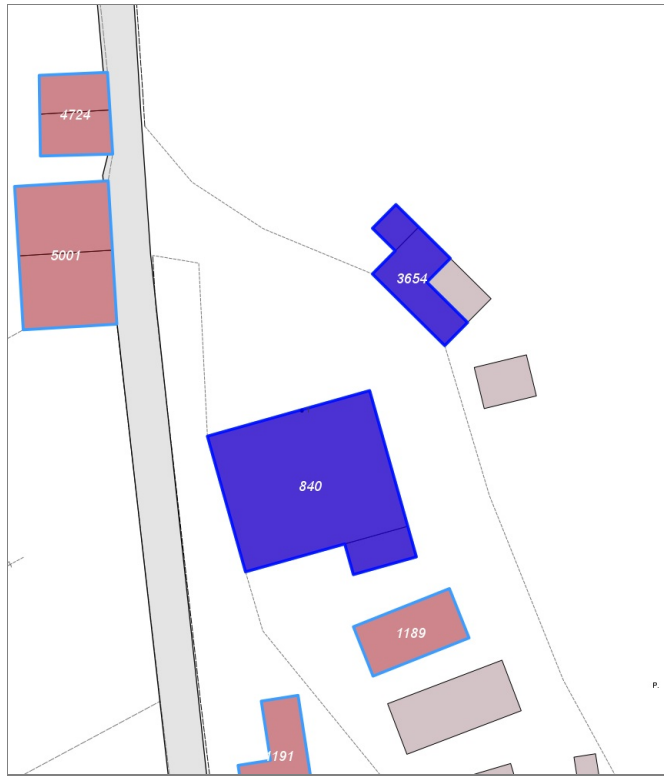
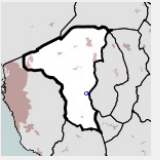


FOTO n° 3799 (edificio 1191)



**Edifici associati alla Scheda:**

ID 840 ID 3654



**Informazioni sulla Scheda**

- **Data rilevazione** 23/12/2021
- **Ambito** rurale
- **Località** Parrana San Martino
- **Tipologia insediativa** edificio isolato su lotto

**Informazioni sull'Edificio 840**

**Unità volumetriche dell'Edificio 840**

N°	Foglio	Particella	Superficie coperta CTR (m <sup>2</sup> )	N° piani	Piani interrati	Mansarda
9637	91	110	238.73			
13877	91	116	20.92			

**Funzioni d'uso**

- **Usò prevalente:** residenziale
- **Usi standard:**
- **Usi presenti:** residenza

**Tipologia edilizia**

**casa isolata su lotto**

**Informazioni sull'Edificio 3654**

**Unità volumetriche dell'Edificio 3654**

N°	Foglio	Particella	Superficie coperta CTR (m <sup>2</sup> )	N° piani	Piani interrati	Mansarda
9641	91	145	48.18			
13876	91	145	10.75			

**Funzioni d'uso**

- **Usò prevalente:**
- **Usi standard:** agricolturale
- **Usi presenti:** altro

**Tipologia edilizia**

**annesso (generico)**

**Rilievi fotografici**

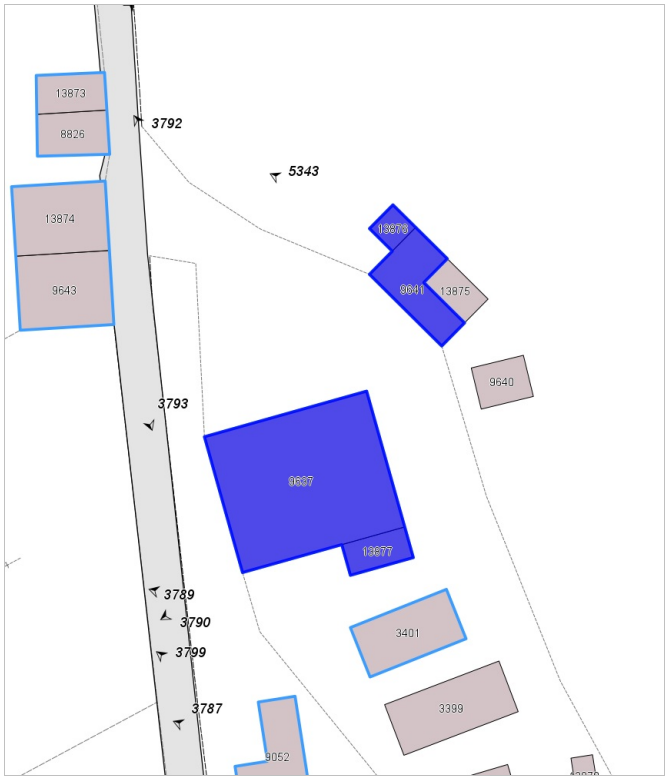


FOTO n° 3792 (edificio 840)



FOTO n° 3790 (edificio 840)



FOTO n° 3791 (edificio 840)

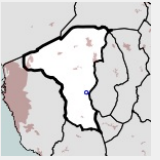


FOTO n° 5343 (edificio 3654)



**Edifici associati alla Scheda:**

ID 5179 | ID 5180 | ID 5181 | ID 5182 | ID 5183 | ID 5184



**Informazioni sulla Scheda**

- **Data rilevazione** 23/12/2021
- **Ambito** rurale
- **Località** Parrana San Martino
- **Tipologia insediativa** edificio isolato su lotto

**Informazioni sull'Edificio 5179**

**Unità volumetriche dell'Edificio 5179**

N°	Foglio	Particella	Superficie coperta CTR (m²)	N° piani	Piani interrati	Mansarda
5299	91	179	100.08			

**Funzioni d'uso**

- **Usi prevalente:**
- **Usi standard:** agricolturale
- **Usi presenti:** residenza

**Tipologia edilizia**

**annesso (generico)**

**Informazioni sull'Edificio 5180**

**Unità volumetriche dell'Edificio 5180**

N°	Foglio	Particella	Superficie coperta CTR (m²)	N° piani	Piani interrati	Mansarda
5305	91	179	64.44			

**Funzioni d'uso**

- **Usi prevalente:**
- **Usi standard:** agricolturale
- **Usi presenti:** residenza

**Tipologia edilizia**

**annesso - baracca**

**Informazioni sull'Edificio 5181**

**Unità volumetriche dell'Edificio 5181**

N°	Foglio	Particella	Superficie coperta CTR (m²)	N° piani	Piani interrati	Mansarda
5300	91	179	112.19			

**Funzioni d'uso**

- **Usi prevalente:**

**Tipologia edilizia**

**annesso (generico)**

- **Usi standard:** agricolturale
- **Usi presenti:** residenza

## Informazioni sull'Edificio 5182

### Unità volumetriche dell'Edificio 5182

N°	Foglio	Particella	Superficie coperta CTR (m <sup>2</sup> )	N° piani	Piani interrati	Mansarda
13780	91	179	20.07			

#### Funzioni d'uso

- **Usi prevalente:**
- **Usi standard:** agricolturale
- **Usi presenti:** residenza

#### Tipologia edilizia

**annesso (generico)**

## Informazioni sull'Edificio 5183

### Unità volumetriche dell'Edificio 5183

N°	Foglio	Particella	Superficie coperta CTR (m <sup>2</sup> )	N° piani	Piani interrati	Mansarda
5303	91	179	220.91			

#### Funzioni d'uso

- **Usi prevalente:** residenziale
- **Usi standard:**
- **Usi presenti:** residenza

#### Tipologia edilizia

**casa isolata su lotto di matrice rurale**

## Informazioni sull'Edificio 5184

### Unità volumetriche dell'Edificio 5184

N°	Foglio	Particella	Superficie coperta CTR (m <sup>2</sup> )	N° piani	Piani interrati	Mansarda
13781	91	179	46.42			

#### Funzioni d'uso

- **Usi prevalente:**
- **Usi standard:** agricolturale
- **Usi presenti:** residenza

#### Tipologia edilizia

**annesso (generico)**

## Rilievi fotografici

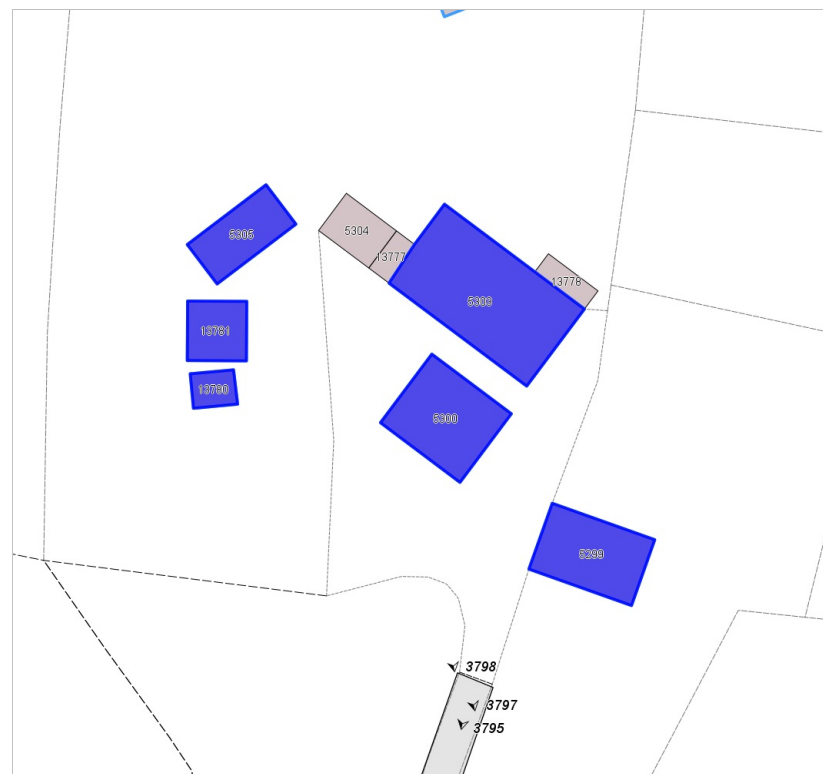


FOTO n° 3798 (edificio 5181)



FOTO n° 3795 (edificio 5183)

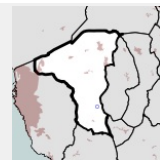


FOTO n° 3797 (edificio 5183)



**Edifici associati alla Scheda:**

ID 6369



**Informazioni sulla Scheda**

- **Data rilevazione** 23/12/2021
- **Ambito** rurale
- **Località** Parrana San Martino
- **Tipologia insediativa** insediamento specialistico

**Informazioni sull'Edificio 6369**

**Unità volumetriche dell'Edificio 6369**

N°	Foglio	Particella	Superficie coperta CTR (m²)	N° piani	Piani interrati	Mansarda
9562	93	61	316.68			

**Funzioni d'uso**

- **Usò prevalente:** industriale e artigianale
- **Usi standard:**
- **Usi presenti:** servizi

**Tipologia edilizia**

**edificio specialistico (generico)**

**Rilievi fotografici**

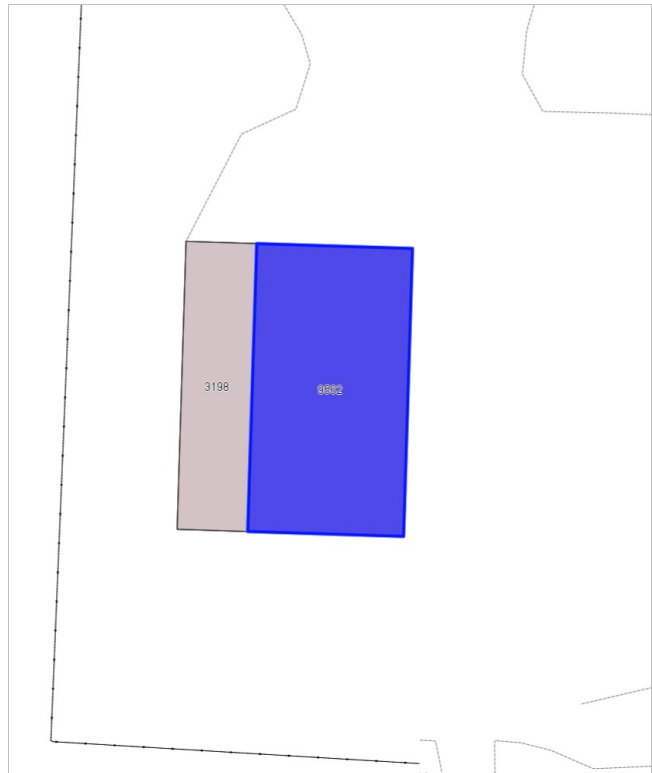


FOTO n° 3802 (edificio 6369)



FOTO n° 3800 (edificio 6369)



FOTO n° 3801 (edificio 6369)



## Edifici associati alla Scheda:

ID 5898 | ID 5899 | ID 5900 | ID 5901



## Informazioni sulla Scheda

- **Data rilevazione** 23/12/2021
- **Ambito** rurale
- **Località** Parrana San Giusto
- **Denominazione** Azienda Agricola di Fabrizio
- **Tipologia insediativa** edificio isolato su lotto

## Informazioni sull'Edificio 5898

### Unità volumetriche dell'Edificio 5898

N°	Foglio	Particella	Superficie coperta CTR (m²)	N° piani	Piani interrati	Mansarda
5491	96	466	224.98			

### Funzioni d'uso

- **Usò prevalente:** residenziale
- **Usi standard:**
- **Usi presenti:** residenza produttivo agricolo

### Tipologia edilizia

**casa isolata su lotto**

## Informazioni sull'Edificio 5899

### Unità volumetriche dell'Edificio 5899

N°	Foglio	Particella	Superficie coperta CTR (m²)	N° piani	Piani interrati	Mansarda
5492	96	466	171.09			

### Funzioni d'uso

- **Usò prevalente:** residenziale
- **Usi standard:**
- **Usi presenti:** residenza produttivo agricolo

### Tipologia edilizia

**casa isolata su lotto**

## Informazioni sull'Edificio 5900

### Unità volumetriche dell'Edificio 5900

N°	Foglio	Particella	Superficie coperta CTR (m²)	N° piani	Piani interrati	Mansarda
3197	96	466	247.33			

### Funzioni d'uso

### Tipologia edilizia

- **Usi prevalente:** edificio specialistico (generico)
- **Usi standard:** agricolturale
- **Usi presenti:** residenza produttivo agricolo

## Informazioni sull'Edificio 5901

### Unità volumetriche dell'Edificio 5901

N°	Foglio	Particella	Superficie coperta CTR (m²)	N° piani	Piani interrati	Mansarda
5278	96	466	381.43			

### Funzioni d'uso

- **Usi prevalente:**
- **Usi standard:** agricolturale
- **Usi presenti:**

### Tipologia edilizia

edificio specialistico (generico)

## Rilievi fotografici



FOTO n° 3807 (edificio 5898)



FOTO n° 3808 (edificio 5898)



FOTO n° 3809 (edificio 5899)



FOTO n° 3811 (edificio 5900)

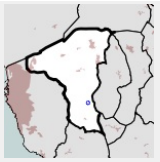


FOTO n° 3810 (edificio 5901)



**Edifici associati alla Scheda:**

ID 1976 ID 1977 ID 1978 ID 2610



**Informazioni sulla Scheda**

- **Data rilevazione** 23/12/2021
- **Non rilevabile:** non accessibile
- **Ambito** rurale
- **Località** Parrana San Giusto
- **Tipologia insediativa** edificio isolato su lotto

**Informazioni sull'Edificio 1976**

**Unità volumetriche dell'Edificio 1976**

N°	Foglio	Particella	Superficie coperta CTR (m <sup>2</sup> )	N° piani	Piani interrati	Mansarda
5281	93	85	45.47			

**Funzioni d'uso**

- **Usò prevalente:**
- **Usi standard:**
- **Usi presenti:** produttivo agricolo

**Informazioni sull'Edificio 1977**

**Unità volumetriche dell'Edificio 1977**

N°	Foglio	Particella	Superficie coperta CTR (m <sup>2</sup> )	N° piani	Piani interrati	Mansarda
13692	93	85	49.58			

**Funzioni d'uso**

- **Usò prevalente:**
- **Usi standard:**
- **Usi presenti:** produttivo agricolo

**Informazioni sull'Edificio 1978**

**Unità volumetriche dell'Edificio 1978**

N°	Foglio	Particella	Superficie coperta CTR (m <sup>2</sup> )	N° piani	Piani interrati	Mansarda
798	93	85	176.55			

**Funzioni d'uso**

- **Usi prevalente:**
- **Usi standard:**
- **Usi presenti:** produttivo agricolo

## Informazioni sull'Edificio 2610

### Unità volumetriche dell'Edificio 2610

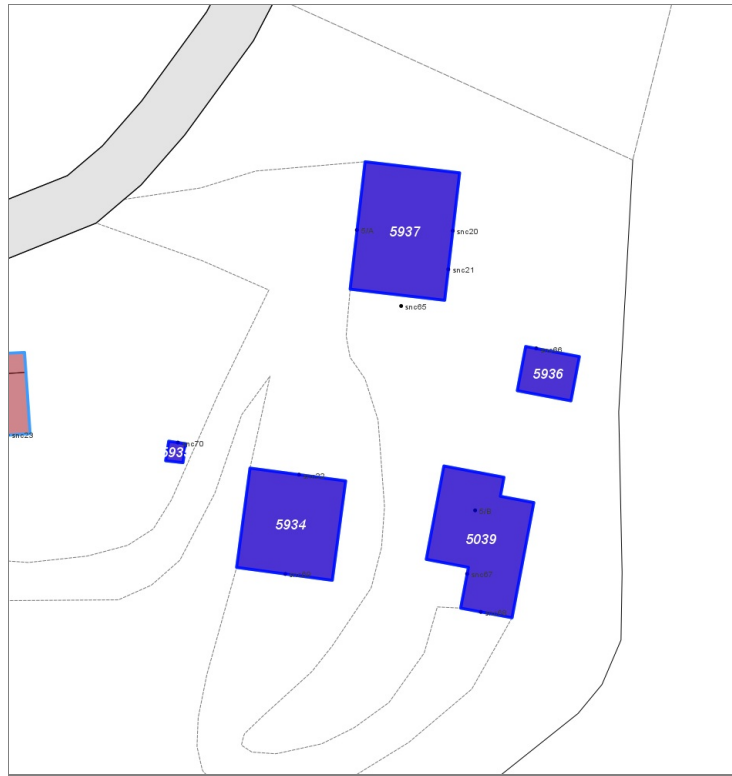
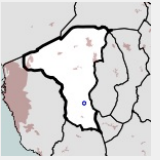
N°	Foglio	Particella	Superficie coperta CTR (m <sup>2</sup> )	N° piani	Piani interrati	Mansarda
13693	93	84	12.6			

### Funzioni d'uso

- **Usi prevalente:**
- **Usi standard:**
- **Usi presenti:** altro

**Edifici associati alla Scheda:**

ID 5039 | ID 5934 | ID 5935 | ID 5936 | ID 5937



**Informazioni sulla Scheda**

- **Data rilevazione** 23/12/2021
- **Ambito** rurale
- **Località** Parrana San Giusto
- **Denominazione** C. Poggetto
- **Tipologia insediativa** edificio isolato su lotto

**Informazioni sull'Edificio 5039**

**Unità volumetriche dell'Edificio 5039**

N°	Foglio	Particella	Superficie coperta CTR (m²)	N° piani	Piani interrati	Mansarda
9537	96	454	172.42			

**Funzioni d'uso**

- **Usò prevalente:**
- **Usi standard:** residenziale
- **Usi presenti:** residenza

**Tipologia edilizia**

**casa isolata su lotto**

**Informazioni sull'Edificio 5934**

**Unità volumetriche dell'Edificio 5934**

N°	Foglio	Particella	Superficie coperta CTR (m²)	N° piani	Piani interrati	Mansarda
9536	96	513	158.06			

**Funzioni d'uso**

- **Usò prevalente:**
- **Usi standard:** agricolo
- **Usi presenti:**

**Tipologia edilizia**

**edificio specialistico (generico)**

**Informazioni sull'Edificio 5935**

**Unità volumetriche dell'Edificio 5935**

N°	Foglio	Particella	Superficie coperta CTR (m²)	N° piani	Piani interrati	Mansarda
13678	96	513	5.51			

**Funzioni d'uso**

**Tipologia edilizia**

- **Usò prevalente:** annesso (generico)
- **Usi standard:** agricolturale
- **Usi presenti:** residenza produttivo agricolo

## Informazioni sull'Edificio 5936

### Unità volumetriche dell'Edificio 5936

N°	Foglio	Particella	Superficie coperta CTR (m²)	N° piani	Piani interrati	Mansarda
9539	96	513	40.12			

Funzioni d'uso

## Informazioni sull'Edificio 5937

### Unità volumetriche dell'Edificio 5937

N°	Foglio	Particella	Superficie coperta CTR (m²)	N° piani	Piani interrati	Mansarda
9540	96	513	199.57			

Funzioni d'uso

- **Usò prevalente:** residenziale
- **Usi standard:**
- **Usi presenti:** residenza produttivo agricolo

Tipologia edilizia  
casa isolata su lotto

## Rilievi fotografici

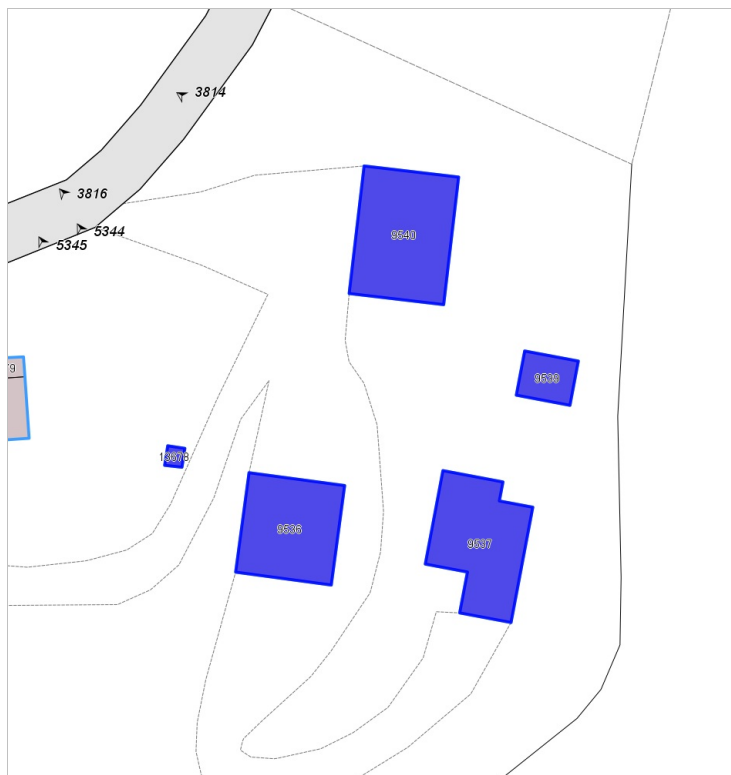


FOTO n° 3815 (edificio 5039)



FOTO n° 3816 (edificio 5934)



FOTO n° 5344 (edificio 5934)



FOTO n° 5345 (edificio 5935)



FOTO n° 3817 (edificio 5937)

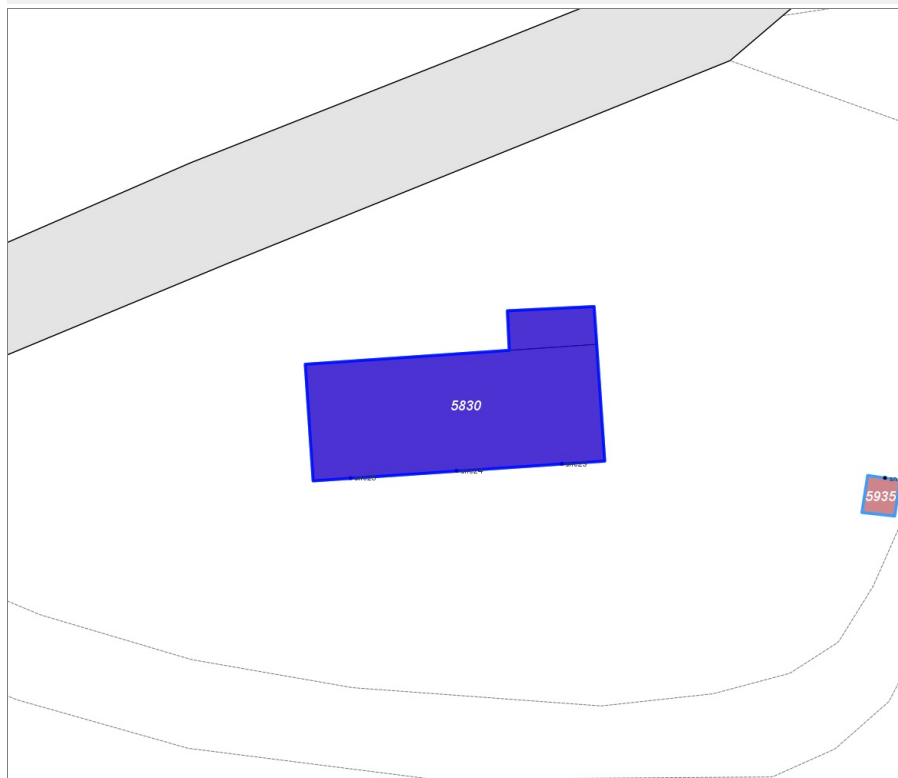
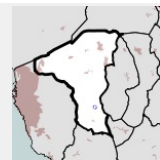


FOTO n° 3814 (edificio 5937)



**Edifici associati alla Scheda:**

ID 5830



**Informazioni sulla Scheda**

- **Data rilevazione** 23/12/2021
- **Ambito** rurale
- **Località** Parrana San Giusto
- **Denominazione** C. Poggetto
- **Tipologia insediativa** edificio isolato su lotto

**Informazioni sull'Edificio 5830**

**Unità volumetriche dell'Edificio 5830**

N°	Foglio	Particella	Superficie coperta CTR (m <sup>2</sup> )	N° piani	Piani interrati	Mansarda
9538	96	448	154.79			
13679	96	448	15.31			

**Funzioni d'uso**

- **Usò prevalente:** residenziale
- **Usi standard:**
- **Usi presenti:** residenza

**Tipologia edilizia**

**casa isolata su lotto**

**Rilievi fotografici**

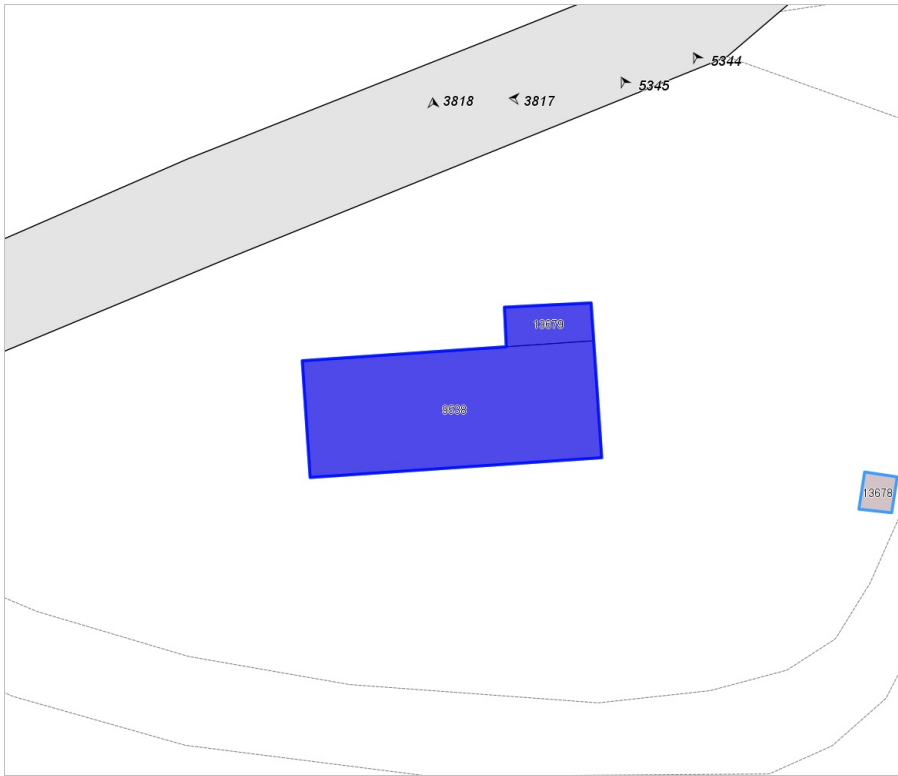


FOTO n° 3818 (edificio 5830)



FOTO n° 3819 (edificio 5830)

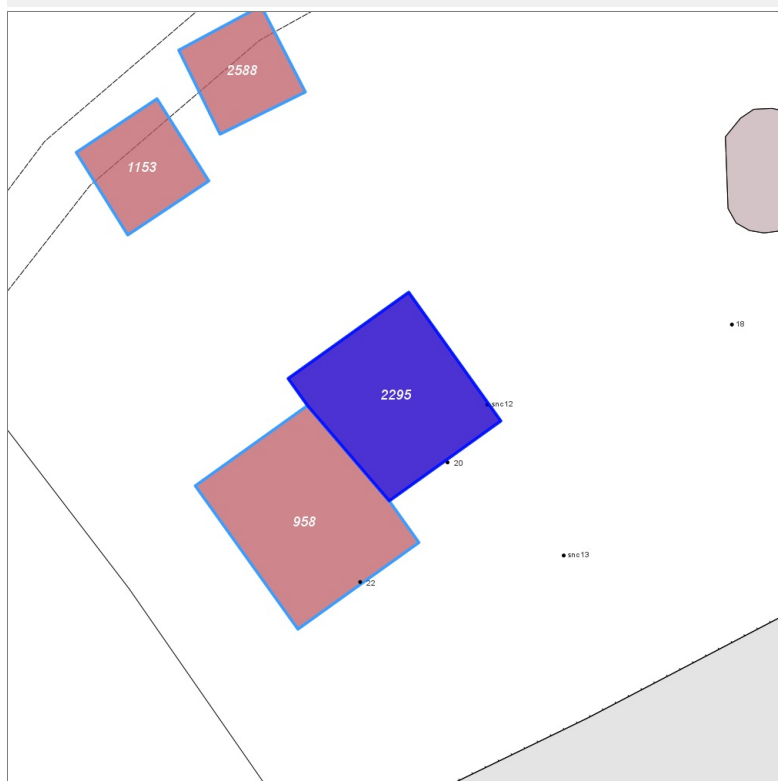
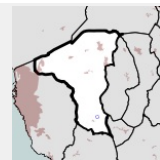


FOTO n° 3820 (edificio 5830)



## Edifici associati alla Scheda:

ID 2295



## Informazioni sulla Scheda

- **Data rilevazione** 24/12/2021
- **Ambito** rurale
- **Località** Colognole
- **Tipologia insediativa** edificio isolato su lotto

## Informazioni sull'Edificio 2295

### Unità volumetriche dell'Edificio 2295

N°	Foglio	Particella	Superficie coperta CTR (m <sup>2</sup> )	N° piani	Piani interrati	Mansarda
13536	104	377	116.21			

### Funzioni d'uso

- **Usò prevalente:** residenziale
- **Usi standard:**
- **Usi presenti:** residenza

### Tipologia edilizia

edificio a schiera

## Rilievi fotografici

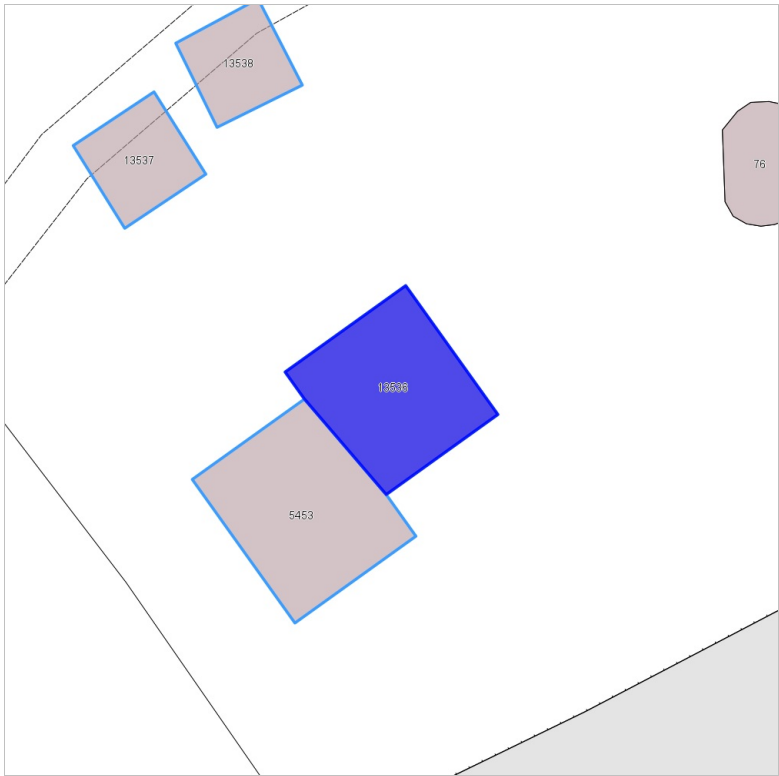
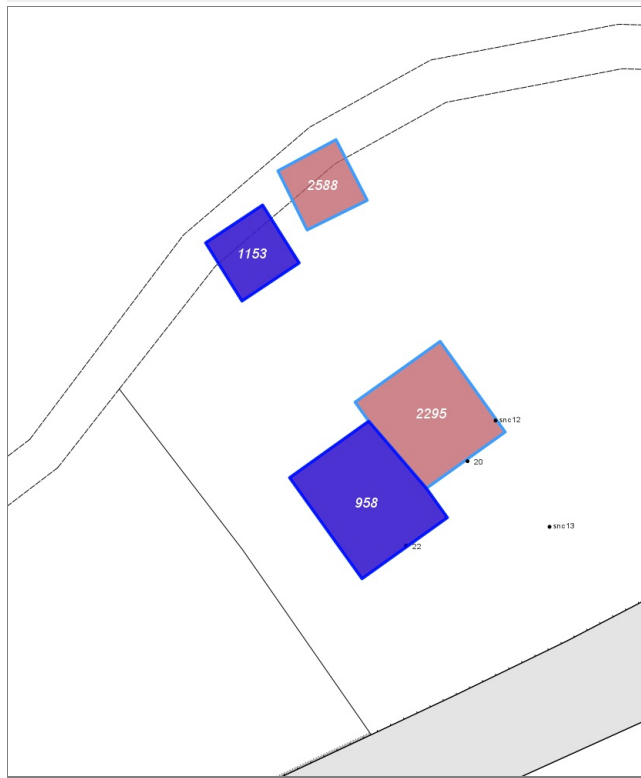
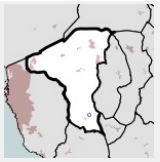


FOTO n° 3822 (edificio 2295)



**Edifici associati alla Scheda:**

ID 958 ID 1153



**Informazioni sulla Scheda**

- **Data rilevazione** 24/12/2021
- **Ambito** rurale
- **Località** Colognole
- **Tipologia insediativa** edificio isolato su lotto

**Informazioni sull'Edificio 958**

**Unità volumetriche dell'Edificio 958**

N°	Foglio	Particella	Superficie coperta CTR (m²)	N° piani	Piani interrati	Mansarda
5453	104	475	130.35			

**Funzioni d'uso**

- **Usò prevalente:** residenziale
- **Usi standard:**
- **Usi presenti:**

**Tipologia edilizia**  
edificio a schiera

**Informazioni sull'Edificio 1153**

**Unità volumetriche dell'Edificio 1153**

N°	Foglio	Particella	Superficie coperta CTR (m²)	N° piani	Piani interrati	Mansarda
13537	104	286	48.2			

**Funzioni d'uso**

**Rilievi fotografici**

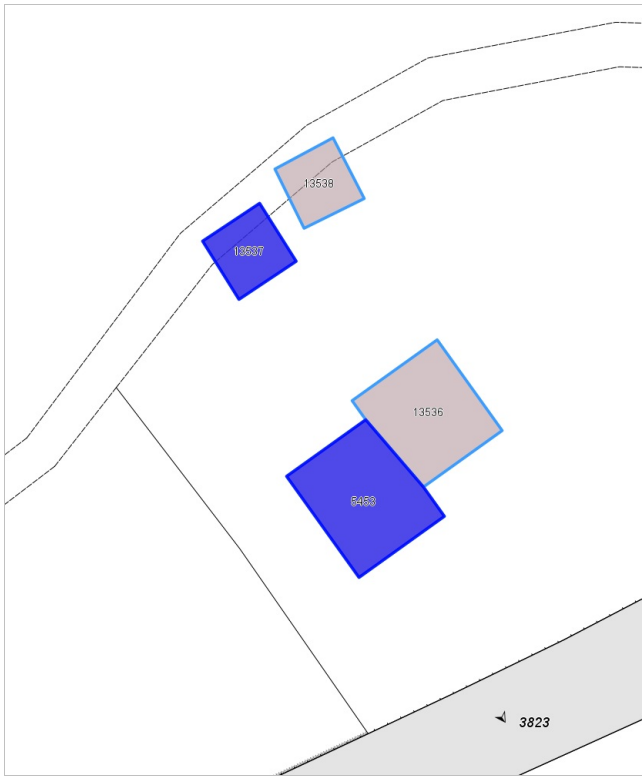
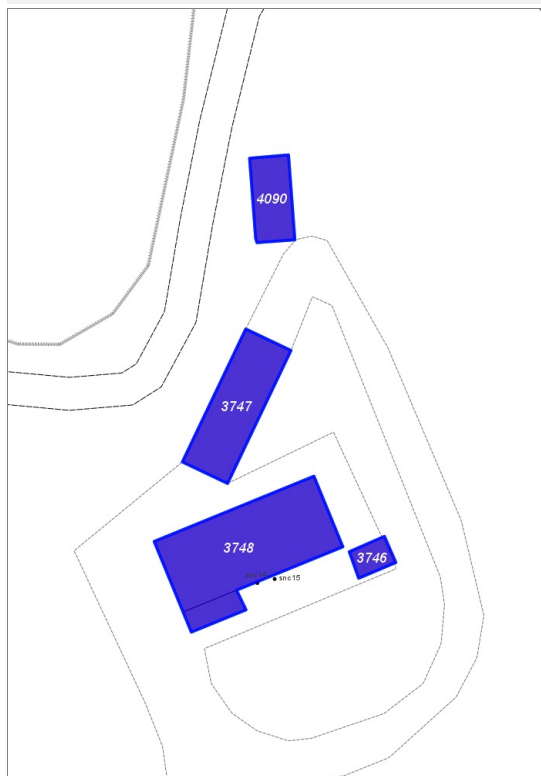
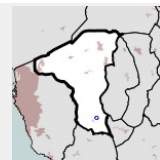


FOTO n° 3823 (edificio 958)



## Edifici associati alla Scheda:

ID 3746 | ID 3747 | ID 3748 | ID 4090



## Informazioni sulla Scheda

- **Data rilevazione** 24/12/2021
- **Non rilevabile:** non rilevabile da suolo pubblico
- **Ambito** rurale
- **Località** Colognole
- **Tipologia insediativa** edificio isolato su lotto

## Informazioni sull'Edificio 3746

### Unità volumetriche dell'Edificio 3746

N°	Foglio	Particella	Superficie coperta CTR (m <sup>2</sup> )	N° piani	Piani interrati	Mansarda
13540	104	414	20.95			

### Funzioni d'uso

- **Usò prevalente:**
- **Usi standard:**
- **Usi presenti:** residenza

## Informazioni sull'Edificio 3747

### Unità volumetriche dell'Edificio 3747

N°	Foglio	Particella	Superficie coperta CTR (m <sup>2</sup> )	N° piani	Piani interrati	Mansarda
8769	104	414	138.51			

### Funzioni d'uso

- **Usò prevalente:**
- **Usi standard:**
- **Usi presenti:** residenza

## Informazioni sull'Edificio 3748

### Unità volumetriche dell'Edificio 3748

N°	Foglio	Particella	Superficie coperta CTR (m <sup>2</sup> )	N° piani	Piani interrati	Mansarda
5493	104	414	247.23			
13541	104	414	23.85			

#### Funzioni d'uso

- **Usi prevalente:** residenziale
- **Usi standard:**
- **Usi presenti:** residenza

### Informazioni sull'Edificio 4090

#### Unità volumetriche dell'Edificio 4090

N°	Foglio	Particella	Superficie coperta CTR (m <sup>2</sup> )	N° piani	Piani interrati	Mansarda
13539	104	412	62.21			

#### Funzioni d'uso

- **Usi prevalente:**
- **Usi standard:**
- **Usi presenti:** altro

### Rilievi fotografici

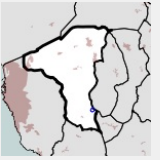


FOTO n° 3824 (edificio 3748)



**Edifici associati alla Scheda:**

ID 1676 | ID 1677 | ID 1678 | ID 1679 | ID 1680 | ID 1681 | ID 1682



**Informazioni sulla Scheda**

- **Data rilevazione** 24/12/2021
- **Non rilevabile:** Causa cancello
- **Ambito** rurale
- **Località** Crocino
- **Denominazione** Rimazzano
- **Tipologia insediativa** edificio isolato su lotto

**Informazioni sull'Edificio 1676**

**Unità volumetriche dell'Edificio 1676**

N°	Foglio	Particella	Superficie coperta CTR (m²)	N° piani	Piani interrati	Mansarda
793	101	80	326.78			

**Funzioni d'uso**

- **Usi prevalente:**
- **Usi standard:**
- **Usi presenti:** residenza commercio

**Informazioni sull'Edificio 1677**

**Unità volumetriche dell'Edificio 1677**

N°	Foglio	Particella	Superficie coperta CTR (m²)	N° piani	Piani interrati	Mansarda
794	101	80	137.86			

**Funzioni d'uso**

- **Usi prevalente:**
- **Usi standard:**
- **Usi presenti:** residenza commercio

**Informazioni sull'Edificio 1678**

**Unità volumetriche dell'Edificio 1678**

N°	Foglio	Particella	Superficie coperta CTR (m²)	N° piani	Piani interrati	Mansarda
13578	101	80	4.37			

#### Funzioni d'uso

- **Usi prevalente:**
- **Usi standard:**
- **Usi presenti:** residenza commercio

---

### Informazioni sull'Edificio 1679

#### Unità volumetriche dell'Edificio 1679

N°	Foglio	Particella	Superficie coperta CTR (m <sup>2</sup> )	N° piani	Piani interrati	Mansarda
13576	101	80	117.67			

#### Funzioni d'uso

- **Usi prevalente:**
- **Usi standard:**
- **Usi presenti:** residenza commercio

---

### Informazioni sull'Edificio 1680

#### Unità volumetriche dell'Edificio 1680

N°	Foglio	Particella	Superficie coperta CTR (m <sup>2</sup> )	N° piani	Piani interrati	Mansarda
13577	101	80	3.71			

#### Funzioni d'uso

- **Usi prevalente:**
- **Usi standard:**
- **Usi presenti:** residenza commercio

---

### Informazioni sull'Edificio 1681

#### Unità volumetriche dell'Edificio 1681

N°	Foglio	Particella	Superficie coperta CTR (m <sup>2</sup> )	N° piani	Piani interrati	Mansarda
8817	101	80	303.66			

#### Funzioni d'uso

- **Usi prevalente:**
- **Usi standard:**
- **Usi presenti:** residenza commercio

---

### Informazioni sull'Edificio 1682

#### Unità volumetriche dell'Edificio 1682

N°	Foglio	Particella	Superficie coperta CTR (m <sup>2</sup> )	N° piani	Piani interrati	Mansarda
796	101	80	135.94			

#### Funzioni d'uso

- **Usi prevalente:**
- **Usi standard:**
- **Usi presenti:** residenza commercio

---

### Rilievi fotografici



FOTO n° 3827 (edificio 1676)

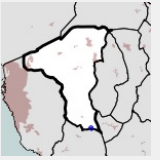


FOTO n° 3828 (edificio 1681)



**Edifici associati alla Scheda:**

ID 59 | ID 60 | ID 61 | ID 62 | ID 63 | ID 64 | ID 65 | ID 66 | ID 67 | ID 3828



**Informazioni sulla Scheda**

- **Data rilevazione** 24/12/2021
- **Ambito** rurale
- **Località** Marmigliano
- **Tipologia insediativa** insediamento specialistico

**Informazioni sull'Edificio 59**

**Unità volumetriche dell'Edificio 59**

N°	Foglio	Particella	Superficie coperta CTR (m <sup>2</sup> )	N° piani	Piani interrati	Mansarda
13390	112	189	618.48			

**Funzioni d'uso**

- **Usi prevalente:**
- **Usi standard:** industriale
- **Usi presenti:**

**Tipologia edilizia**

**edificio specialistico (generico)**

**Informazioni sull'Edificio 60**

**Unità volumetriche dell'Edificio 60**

N°	Foglio	Particella	Superficie coperta CTR (m <sup>2</sup> )	N° piani	Piani interrati	Mansarda
13384	112	189	7.5			

**Funzioni d'uso**

- **Usi prevalente:**
- **Usi standard:** industriale
- **Usi presenti:** produttivo agricolo

**Tipologia edilizia**

**annesso (generico)**

**Informazioni sull'Edificio 61**

**Unità volumetriche dell'Edificio 61**

N°	Foglio	Particella	Superficie coperta CTR (m <sup>2</sup> )	N° piani	Piani interrati	Mansarda
13383	112	189	472.53			

**Funzioni d'uso**

- **Usi prevalente:**

**Tipologia edilizia**

**edificio specialistico (generico)**

- **Usi standard:** industriale
- **Usi presenti:**

## Informazioni sull'Edificio 62

### Unità volumetriche dell'Edificio 62

N°	Foglio	Particella	Superficie coperta CTR (m <sup>2</sup> )	N° piani	Piani interrati	Mansarda
13389	112	189	520.29			

#### Funzioni d'uso

- **Usi prevalente:**
- **Usi standard:** industriale
- **Usi presenti:**

#### Tipologia edilizia

**edificio specialistico (generico)**

## Informazioni sull'Edificio 63

### Unità volumetriche dell'Edificio 63

N°	Foglio	Particella	Superficie coperta CTR (m <sup>2</sup> )	N° piani	Piani interrati	Mansarda
13391	112	189	617.7			

#### Funzioni d'uso

- **Usi prevalente:**
- **Usi standard:** industriale
- **Usi presenti:** produttivo agricolo

#### Tipologia edilizia

**edificio specialistico (generico)**

## Informazioni sull'Edificio 64

### Unità volumetriche dell'Edificio 64

N°	Foglio	Particella	Superficie coperta CTR (m <sup>2</sup> )	N° piani	Piani interrati	Mansarda
13388	112	189	492.3			

#### Funzioni d'uso

- **Usi prevalente:**
- **Usi standard:** industriale
- **Usi presenti:** produttivo agricolo

#### Tipologia edilizia

**edificio specialistico (generico)**

## Informazioni sull'Edificio 65

### Unità volumetriche dell'Edificio 65

N°	Foglio	Particella	Superficie coperta CTR (m <sup>2</sup> )	N° piani	Piani interrati	Mansarda
13386	112	189	6.08			

#### Funzioni d'uso

- **Usi prevalente:**
- **Usi standard:** industriale
- **Usi presenti:** produttivo agricolo

#### Tipologia edilizia

**edificio specialistico (generico)**

## Informazioni sull'Edificio 66

### Unità volumetriche dell'Edificio 66

N°	Foglio	Particella	Superficie coperta CTR (m <sup>2</sup> )	N° piani	Piani interrati	Mansarda
13387	112	189	6.09			

#### Funzioni d'uso

- **Usi prevalente:**
- **Usi standard:** industriale
- **Usi presenti:** produttivo agricolo

#### Tipologia edilizia

**edificio specialistico (generico)**

## Informazioni sull'Edificio 67

### Unità volumetriche dell'Edificio 67

N°	Foglio	Particella	Superficie coperta CTR (m <sup>2</sup> )	N° piani	Piani interrati	Mansarda
13385	112	189	19.47			

#### Funzioni d'uso

- **Usi prevalente:**
- **Usi standard:** industriale
- **Usi presenti:** produttivo agricolo

#### Tipologia edilizia

**edificio specialistico (generico)**

## Informazioni sull'Edificio 3828

### Unità volumetriche dell'Edificio 3828

N°	Foglio	Particella	Superficie coperta CTR (m <sup>2</sup> )	N° piani	Piani interrati	Mansarda
13392	112	152	15.78			

### Funzioni d'uso

- **Usò prevalente:**
- **Usi standard:** industriale
- **Usi presenti:** industria

Tipologia edilizia  
**annesso (generico)**

## Rilievi fotografici

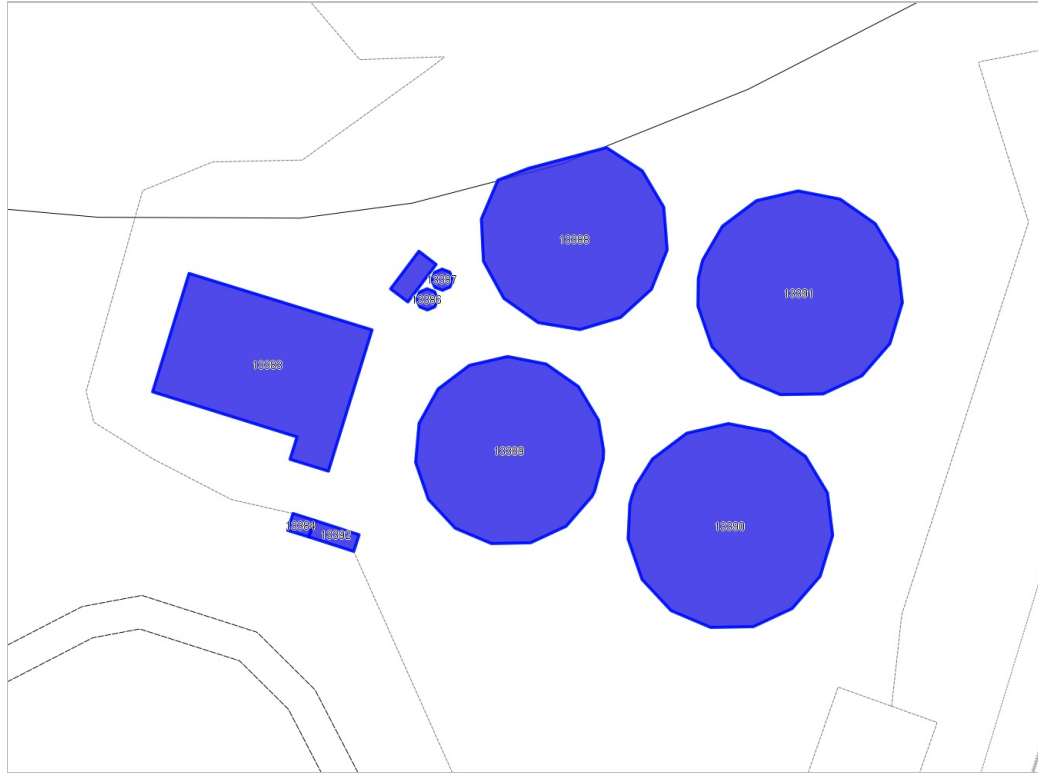


FOTO n° 3831 (edificio 59)



FOTO n° 5348 (edificio 59)



FOTO n° 5351 (edificio 61)



FOTO n° 5350 (edificio 62)



FOTO n° 3832 (edificio 63)

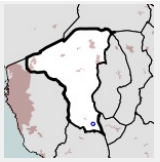


FOTO n° 5349 (edificio 64)



**Edifici associati alla Scheda:**

ID 5187 | ID 5188 | ID 5189 | ID 5190



**Informazioni sulla Scheda**

- **Data rilevazione** 24/12/2021
- **Ambito** rurale
- **Località** Marmigliano
- **Denominazione** Il Pontino
- **Tipologia insediativa** edificio isolato su lotto

**Informazioni sull'Edificio 5187**

**Unità volumetriche dell'Edificio 5187**

N°	Foglio	Particella	Superficie coperta CTR (m <sup>2</sup> )	N° piani	Piani interrati	Mansarda
1325	110	147	501.22			

**Funzioni d'uso**

- **Usò prevalente:**
- **Usi standard:** agricolo; residenziale
- **Usi presenti:** residenza produttivo agricolo

**Tipologia edilizia**

**casa isolata su lotto di matrice rurale**

**Informazioni sull'Edificio 5188**

**Unità volumetriche dell'Edificio 5188**

N°	Foglio	Particella	Superficie coperta CTR (m <sup>2</sup> )	N° piani	Piani interrati	Mansarda
13414	110	147	4.61			

**Funzioni d'uso**

- **Usò prevalente:**
- **Usi standard:** agricolo
- **Usi presenti:** residenza produttivo agricolo

**Tipologia edilizia**

**annesso (generico)**

**Informazioni sull'Edificio 5189**

**Unità volumetriche dell'Edificio 5189**

N°	Foglio	Particella	Superficie coperta CTR (m <sup>2</sup> )	N° piani	Piani interrati	Mansarda
1326	110	147	401.92			

**Funzioni d'uso**

**Tipologia edilizia**

- **Usò prevalente:** edificio specialistico (generico)
- **Usi standard:** agricolturale
- **Usi presenti:** residenza produttivo agricolo

## Informazioni sull'Edificio 5190

### Unità volumetriche dell'Edificio 5190

N°	Foglio	Particella	Superficie coperta CTR (m <sup>2</sup> )	N° piani	Piani interrati	Mansarda
1330	110	147	1295.77			
13419	110	147	71.05			

### Funzioni d'uso

- **Usò prevalente:**
- **Usi standard:** agricolturale
- **Usi presenti:** residenza produttivo agricolo

### Tipologia edilizia

edificio specialistico (generico)

## Rilievi fotografici

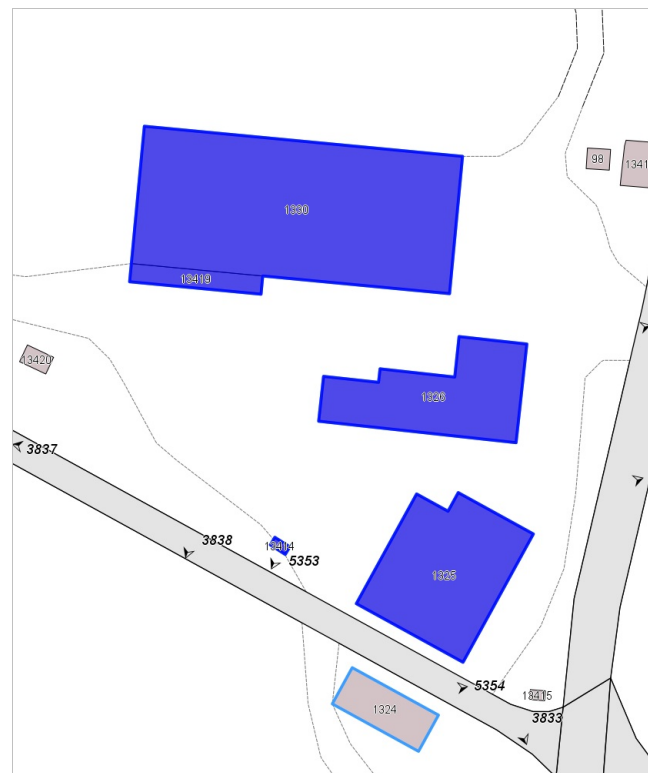


FOTO n° 3833 (edificio 5187)



FOTO n° 3834 (edificio 5187)



FOTO n° 3837 (edificio 5187)



FOTO n° 5353 (edificio 5188)



FOTO n° 5352 (edificio 5189)



FOTO n° 3835 (edificio 5189)



FOTO n° 3836 (edificio 5190)

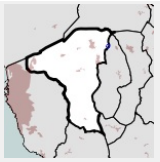


FOTO n° 3838 (edificio 5190)



## Edifici associati alla Scheda:

ID 3955 ID 3956 ID 3957



## Informazioni sulla Scheda

- **Data rilevazione** 28/12/2021
- **Ambito** rurale
- **Località** Collesalvetti
- **Tipologia insediativa** casa colonica/aggregato di case coloniche

## Informazioni sull'Edificio 3955

### Unità volumetriche dell'Edificio 3955

N°	Foglio	Particella	Superficie coperta CTR (m <sup>2</sup> )	N° piani	Piani interrati	Mansarda
3212	36	129	182.12			

### Funzioni d'uso

- **Usi prevalente:**
- **Usi standard:**
- **Usi presenti:** residenza

## Informazioni sull'Edificio 3956

### Unità volumetriche dell'Edificio 3956

N°	Foglio	Particella	Superficie coperta CTR (m <sup>2</sup> )	N° piani	Piani interrati	Mansarda
12437	36	129	14.68			

### Funzioni d'uso

- **Usi prevalente:**
- **Usi standard:**
- **Usi presenti:** residenza

## Informazioni sull'Edificio 3957

### Unità volumetriche dell'Edificio 3957

N°	Foglio	Particella	Superficie coperta CTR (m <sup>2</sup> )	N° piani	Piani interrati	Mansarda
12435	36	129	207.8			

### Funzioni d'uso

- **Usi prevalente:** residenziale

**Tipologia edilizia**  
edificio a schiera

- **Usi standard:** residenziale
- **Usi presenti:** residenza

## Rilievi fotografici

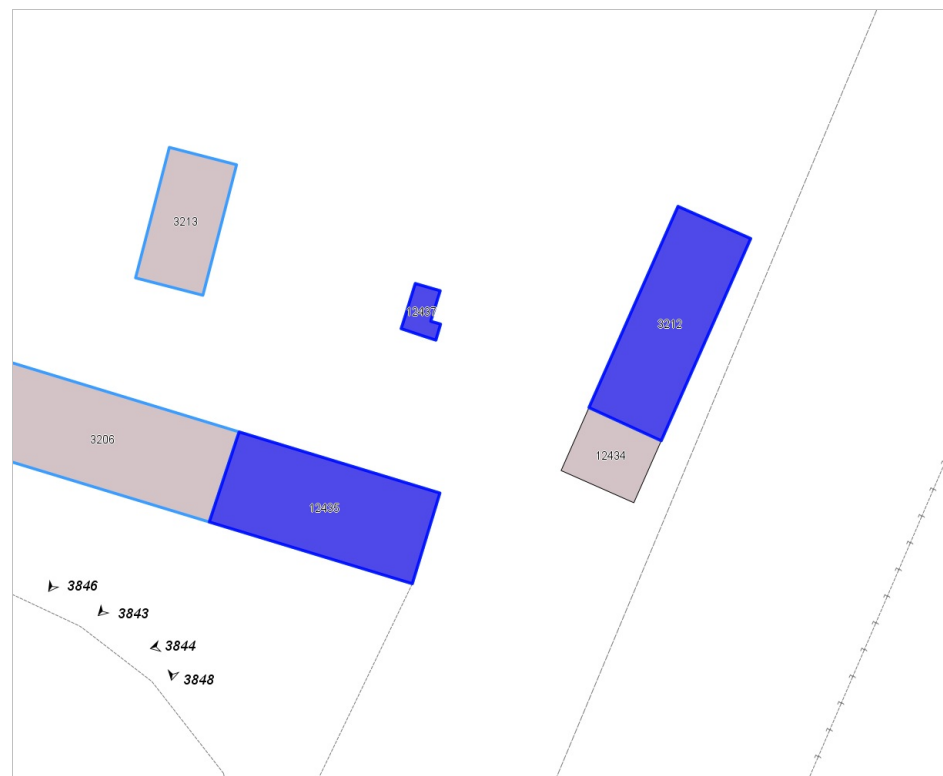


FOTO n° 3843 (edificio 3957)



FOTO n° 3844 (edificio 3957)

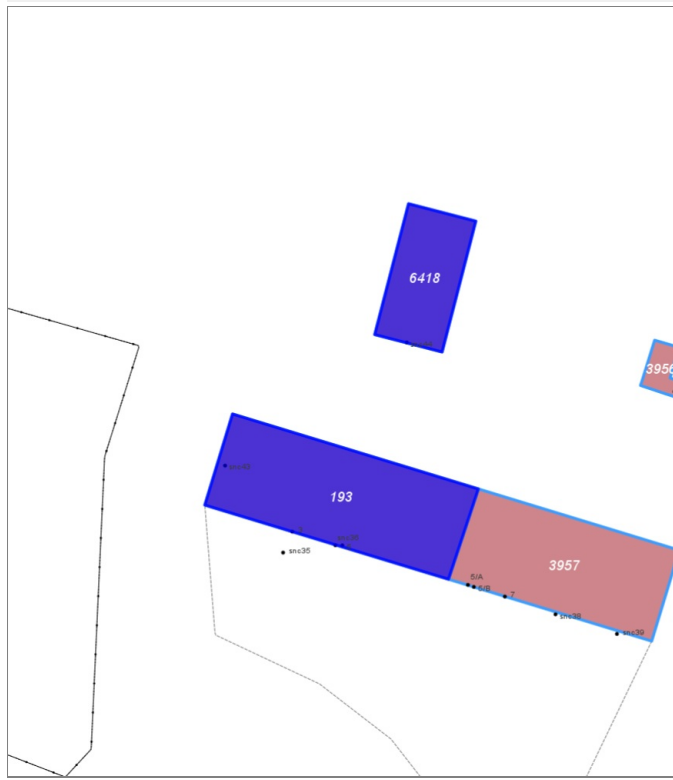
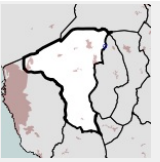


FOTO n° 3845 (edificio 3957)



## Edifici associati alla Scheda:

ID 193 ID 6418



## Informazioni sulla Scheda

- **Data rilevazione** 28/12/2021
- **Ambito** rurale
- **Località** Collesalvetti
- **Tipologia insediativa** casa colonica/aggregato di case coloniche

## Informazioni sull'Edificio 193

### Unità volumetriche dell'Edificio 193

N°	Foglio	Particella	Superficie coperta CTR (m²)	N° piani	Piani interrati	Mansarda
3206	36	15	251.99			

### Funzioni d'uso

- **Usò prevalente:** residenziale
- **Usi standard:** residenziale
- **Usi presenti:** residenza

### Tipologia edilizia

edificio a schiera

## Informazioni sull'Edificio 6418

### Unità volumetriche dell'Edificio 6418

N°	Foglio	Particella	Superficie coperta CTR (m²)	N° piani	Piani interrati	Mansarda
3213	36	90	97.25			

### Funzioni d'uso

- **Usò prevalente:**
- **Usi standard:**
- **Usi presenti:** altro

## Rilievi fotografici



FOTO n° 3846 (edificio 193)



FOTO n° 3847 (edificio 193)

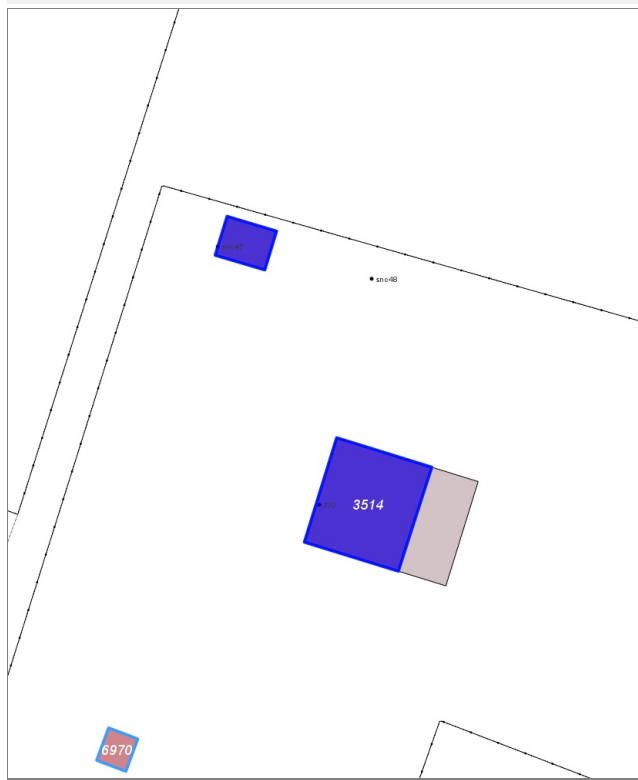
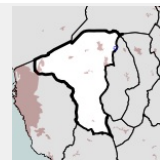


FOTO n° 3848 (edificio 193)



## Edifici associati alla Scheda:

ID 3514 | ID 3515



## Informazioni sulla Scheda

- **Data rilevazione** 28/12/2021
- **Ambito** rurale
- **Località** Collesalvetti
- **Tipologia insediativa** edificio isolato su lotto

## Informazioni sull'Edificio 3514

### Unità volumetriche dell'Edificio 3514

N°	Foglio	Particella	Superficie coperta CTR (m <sup>2</sup> )	N° piani	Piani interrati	Mansarda
3205	36	130	101.01			

### Funzioni d'uso

- **Usò prevalente:** residenziale
- **Usi standard:**
- **Usi presenti:** residenza

### Tipologia edilizia

**casa isolata su lotto**

## Informazioni sull'Edificio 3515

### Unità volumetriche dell'Edificio 3515

N°	Foglio	Particella	Superficie coperta CTR (m <sup>2</sup> )	N° piani	Piani interrati	Mansarda
12432	36	130	19.6			

### Funzioni d'uso

- **Usò prevalente:**
- **Usi standard:** residenziale
- **Usi presenti:** residenza

### Tipologia edilizia

**annesso (generico)**

## Rilievi fotografici

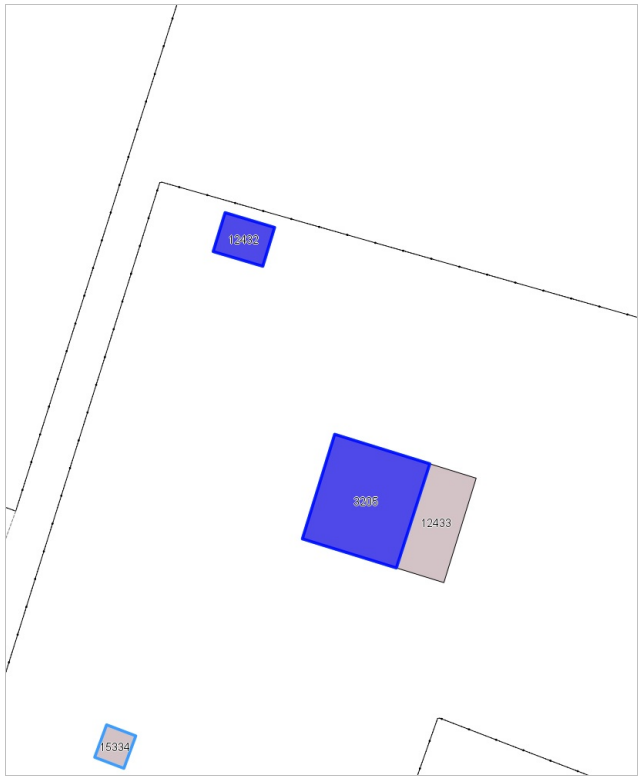


FOTO n° 3849 (edificio 3514)

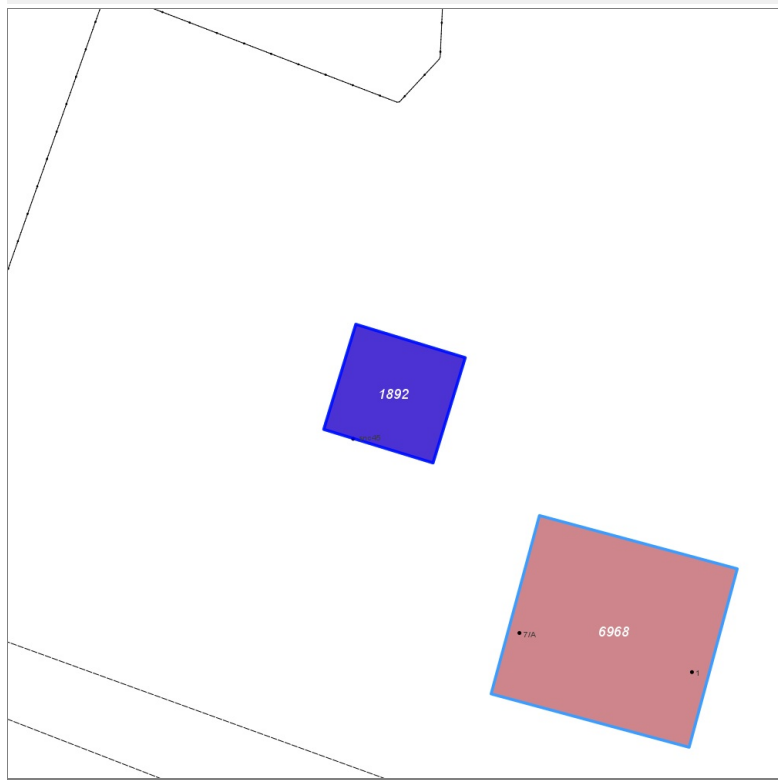
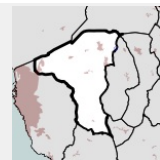


FOTO n° 3850 (edificio 3514)



**Edifici associati alla Scheda:**

ID 1892



**Informazioni sulla Scheda**

- **Data rilevazione** 28/12/2021
- **Ambito** rurale
- **Località** Collesalvetti
- **Tipologia insediativa** edificio isolato su lotto

**Informazioni sull'Edificio 1892**

**Unità volumetriche dell'Edificio 1892**

N°	Foglio	Particella	Superficie coperta CTR (m²)	N° piani	Piani interrati	Mansarda
3210	36	65	50.55			

**Funzioni d'uso**

- **Usò prevalente:**
- **Usi standard:** residenziale
- **Usi presenti:** residenza

**Tipologia edilizia**  
**annesso (generico)**

**Rilievi fotografici**

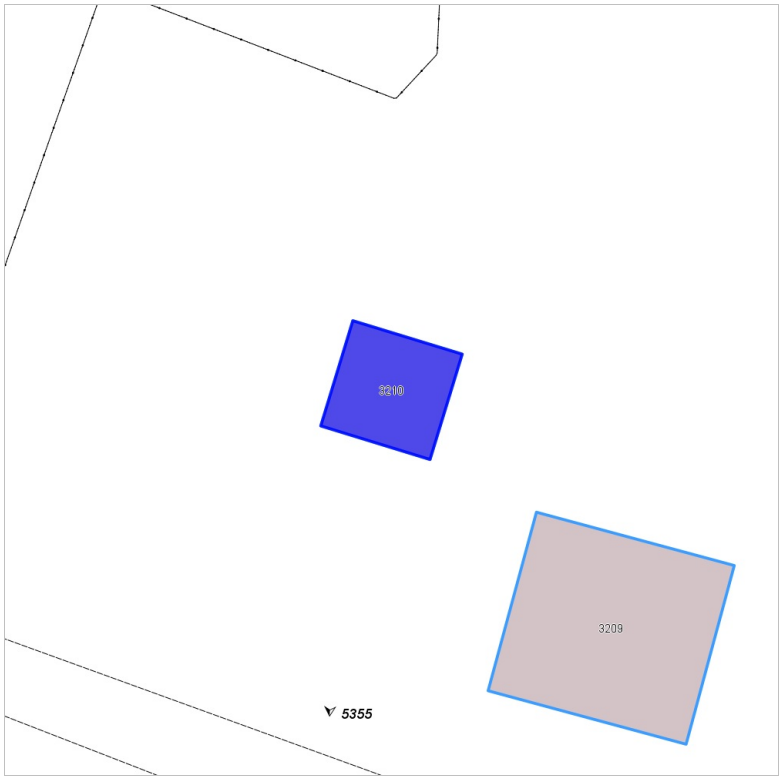


FOTO n° 3851 (edificio 1892)

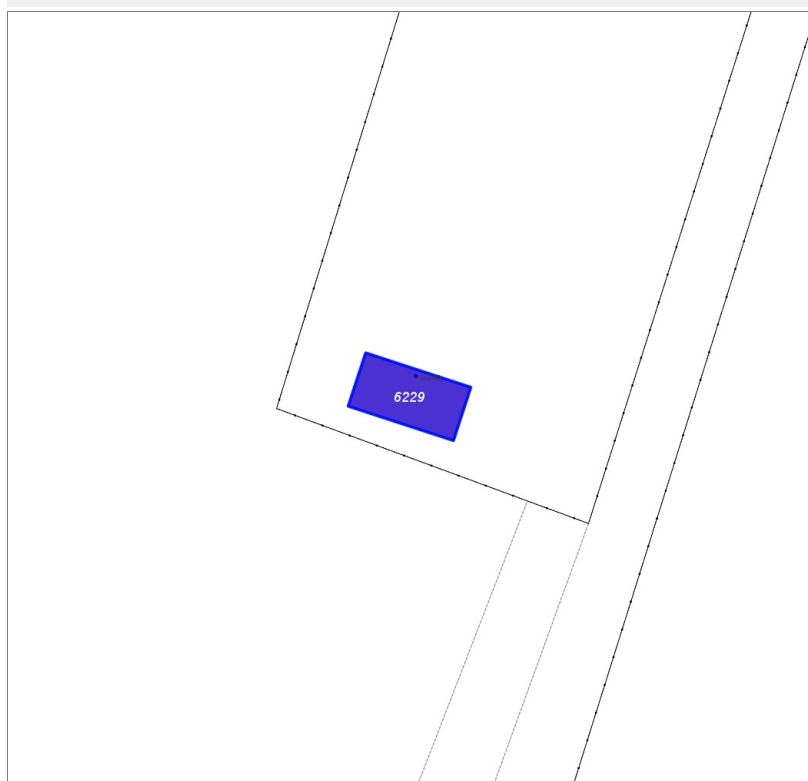
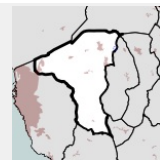


FOTO n° 5355 (edificio 1892)



## Edifici associati alla Scheda:

ID 6229



## Informazioni sulla Scheda

- **Data rilevazione** 28/12/2021
- **Ambito** rurale
- **Località** Collesalveti
- **Tipologia insediativa** insediamento specialistico

## Informazioni sull'Edificio 6229

### Unità volumetriche dell'Edificio 6229

N°	Foglio	Particella	Superficie coperta CTR (m²)	N° piani	Piani interrati	Mansarda
3211	36	138	21.43			

### Funzioni d'uso

- **Usò prevalente:**
- **Usi standard:** industriale
- **Usi presenti:** industria

### Tipologia edilizia

**edificio specialistico (generico)**

## Rilievi fotografici

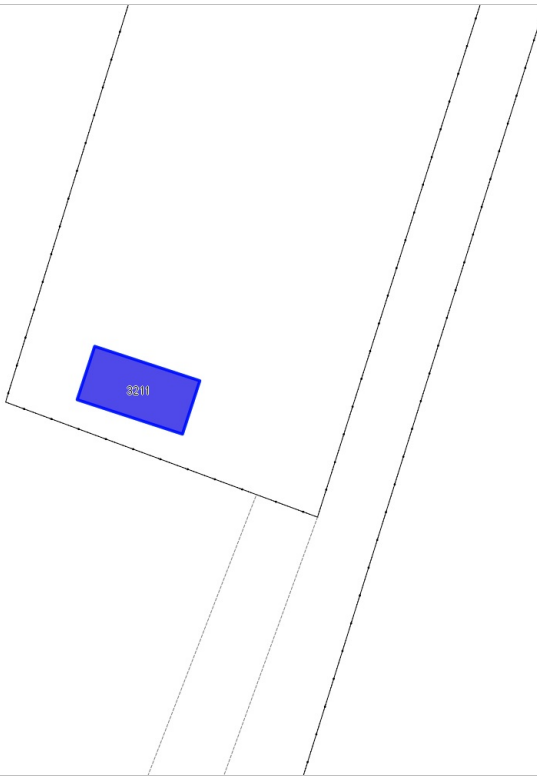
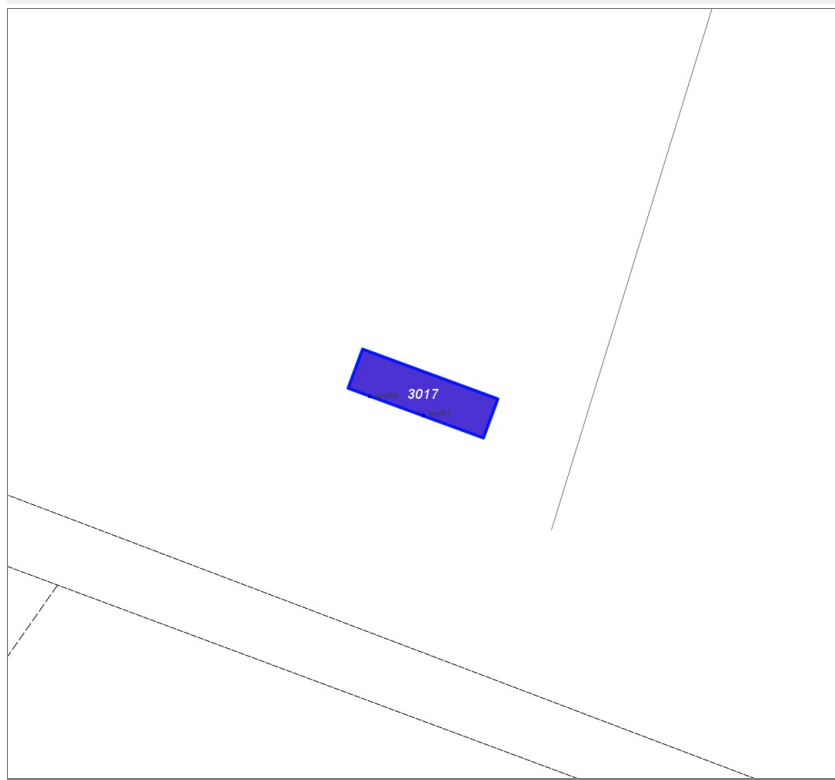
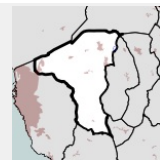


FOTO n° 5356 (edificio 6229)



## Edifici associati alla Scheda:

ID 3017



## Informazioni sulla Scheda

- **Data rilevazione** 28/12/2021
- **Ambito** rurale
- **Località** Collesalvetti
- **Tipologia insediativa** insediamento specialistico

## Informazioni sull'Edificio 3017

### Unità volumetriche dell'Edificio 3017

N°	Foglio	Particella	Superficie coperta CTR (m <sup>2</sup> )	N° piani	Piani interrati	Mansarda
12431	36	135	20.8			

### Funzioni d'uso

- **Usò prevalente:**
- **Usi standard:** industriale
- **Usi presenti:** industria

### Tipologia edilizia

edificio specialistico (generico)

## Rilievi fotografici


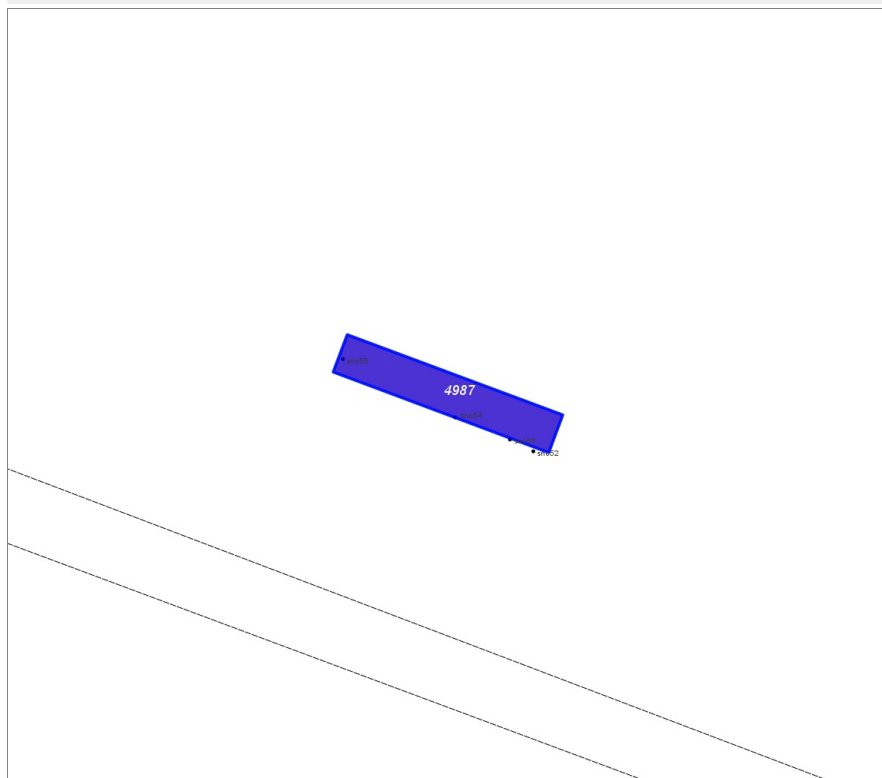
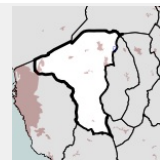


FOTO n° 3852 (edificio 3017)



**Edifici associati alla Scheda:**

ID 4987



**Informazioni sulla Scheda**

- **Data rilevazione** 28/12/2021
- **Ambito** rurale
- **Località** Collesalvetti
- **Tipologia insediativa** insediamento specialistico

**Informazioni sull'Edificio 4987**

**Unità volumetriche dell'Edificio 4987**

N°	Foglio	Particella	Superficie coperta CTR (m <sup>2</sup> )	N° piani	Piani interrati	Mansarda
12438	36	137	34.71			

**Funzioni d'uso**

- **Usò prevalente:**
- **Usi standard:** industriale
- **Usi presenti:** industria

**Tipologia edilizia**

**edificio specialistico (generico)**

**Rilievi fotografici**

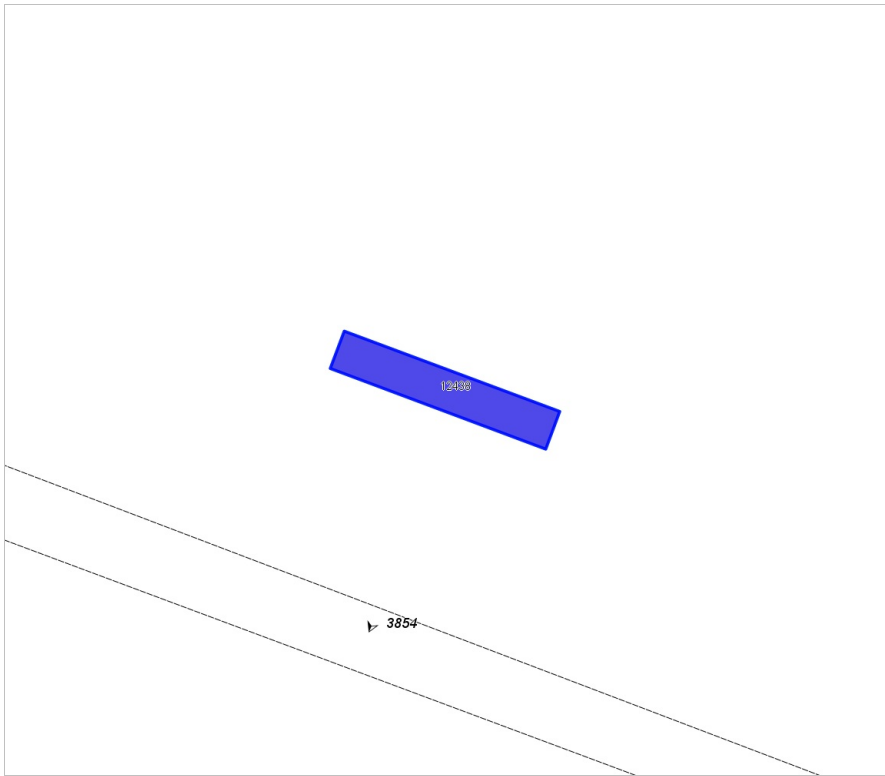
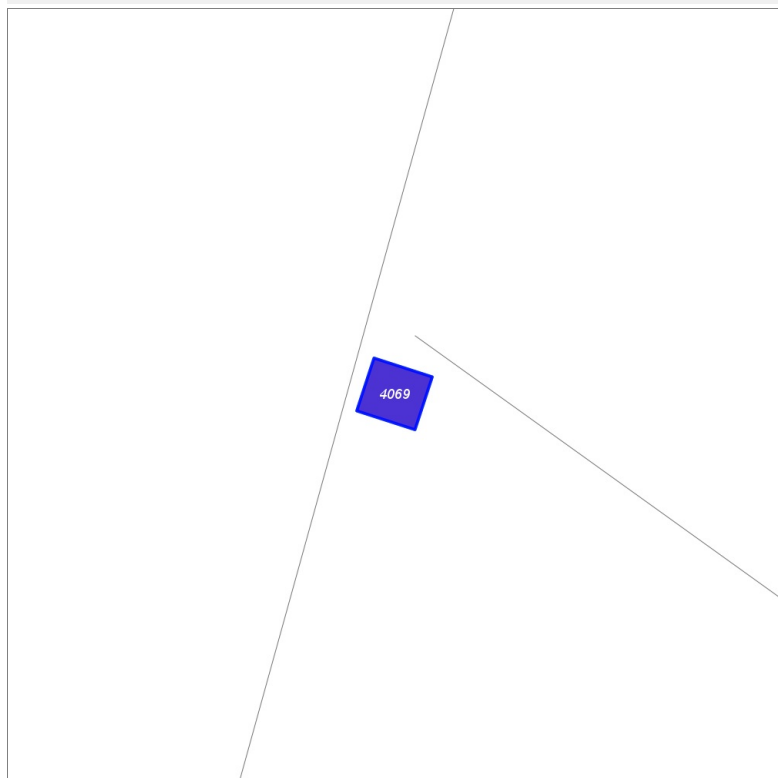
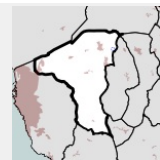


FOTO n° 3854 (edificio 4987)



## Edifici associati alla Scheda:

ID 4069



## Informazioni sulla Scheda

- **Data rilevazione** 28/12/2021
- **Ambito** rurale
- **Località** Collesalvetti
- **Tipologia insediativa** edificio isolato su lotto

## Informazioni sull'Edificio 4069

### Unità volumetriche dell'Edificio 4069

N°	Foglio	Particella	Superficie coperta CTR (m <sup>2</sup> )	N° piani	Piani interrati	Mansarda
12439	36	31	11.19			

### Funzioni d'uso

- **Usò prevalente:**
- **Usi standard:** agricolo
- **Usi presenti:**

**Tipologia edilizia**  
annesso (generico)

## Rilievi fotografici


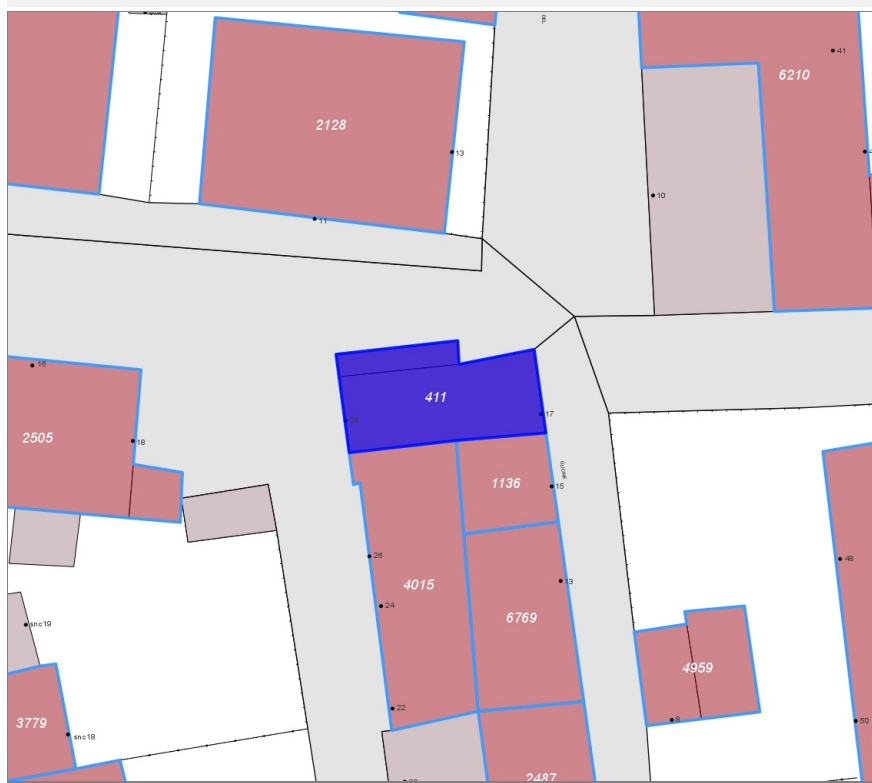
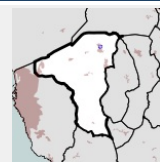


FOTO n° 3856 (edificio 4069)



**Edifici associati alla Scheda:**

ID 411



**Informazioni sulla Scheda**

- **Data rilevazione** 29/12/2021
- **Ambito** urbano
- **Località** Vicarello
- **Tipologia insediativa** lineare lungo strada

**Informazioni sull'Edificio 411**

**Unità volumetriche dell'Edificio 411**

N°	Foglio	Particella	Superficie coperta CTR (m <sup>2</sup> )	N° piani	Piani interrati	Mansarda
1894	22	234	10.46			
13161	22	234	56.88			

**Funzioni d'uso**

- **Usi prevalente:** residenziale
- **Usi standard:** residenziale
- **Usi presenti:** altro

**Tipologia edilizia**  
edificio a schiera

**Rilievi fotografici**



FOTO n° 3862 (edificio 411)



FOTO n° 3863 (edificio 411)

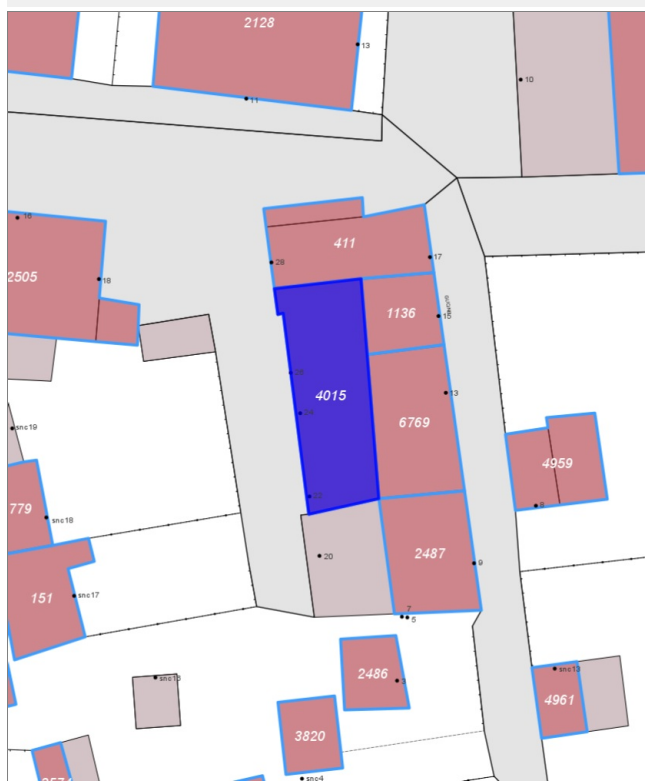
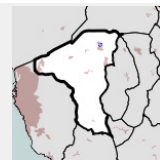


FOTO n° 3864 (edificio 411)



Edifici associati alla Scheda:

ID 4015



**Informazioni sulla Scheda**

- **Data rilevazione** 29/12/2021
- **Ambito** urbano
- **Località** Vicarello
- **Tipologia insediativa** lineare lungo strada

**Informazioni sull'Edificio 4015**

**Unità volumetriche dell'Edificio 4015**

N°	Foglio	Particella	Superficie coperta CTR (m <sup>2</sup> )	N° piani	Piani interrati	Mansarda
13160	22	235	97.66			

**Funzioni d'uso**

- **Usò prevalente:** residenziale
- **Usi standard:** residenziale
- **Usi presenti:** residenza

**Tipologia edilizia**

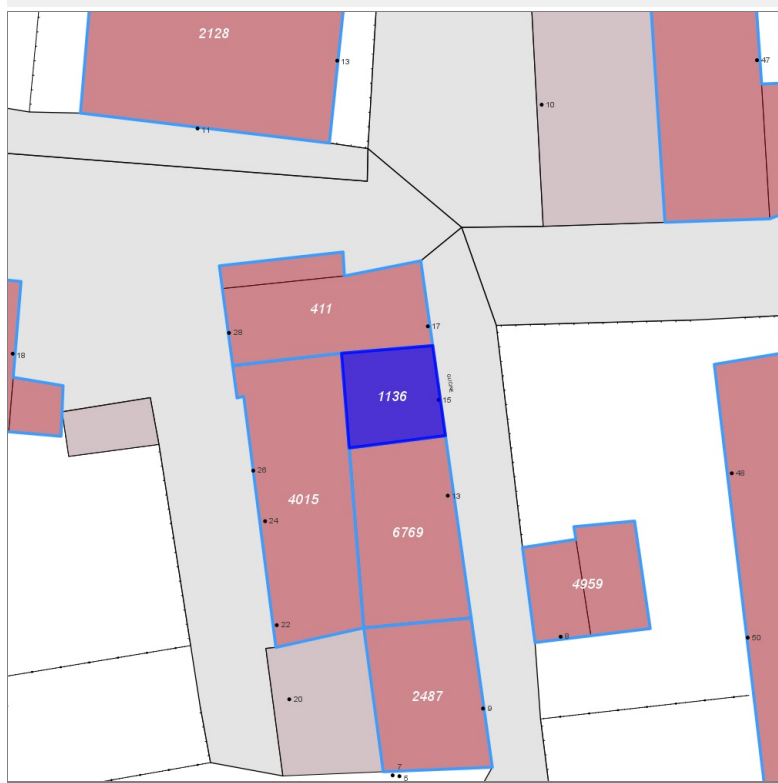
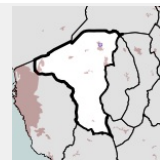
**edificio a schiera**

**Rilievi fotografici**



**Edifici associati alla Scheda:**

ID 1136



**Informazioni sulla Scheda**

- **Data rilevazione** 29/12/2021
- **Ambito** urbano
- **Località** Vicarello
- **Tipologia insediativa** lineare lungo strada

**Informazioni sull'Edificio 1136**

**Unità volumetriche dell'Edificio 1136**

N°	Foglio	Particella	Superficie coperta CTR (m <sup>2</sup> )	N° piani	Piani interrati	Mansarda
13162	22	235	31.59			

**Funzioni d'uso**

- **Usò prevalente:** residenziale
- **Usi standard:** residenziale
- **Usi presenti:** residenza

**Tipologia edilizia**

**edificio a schiera**

**Rilievi fotografici**

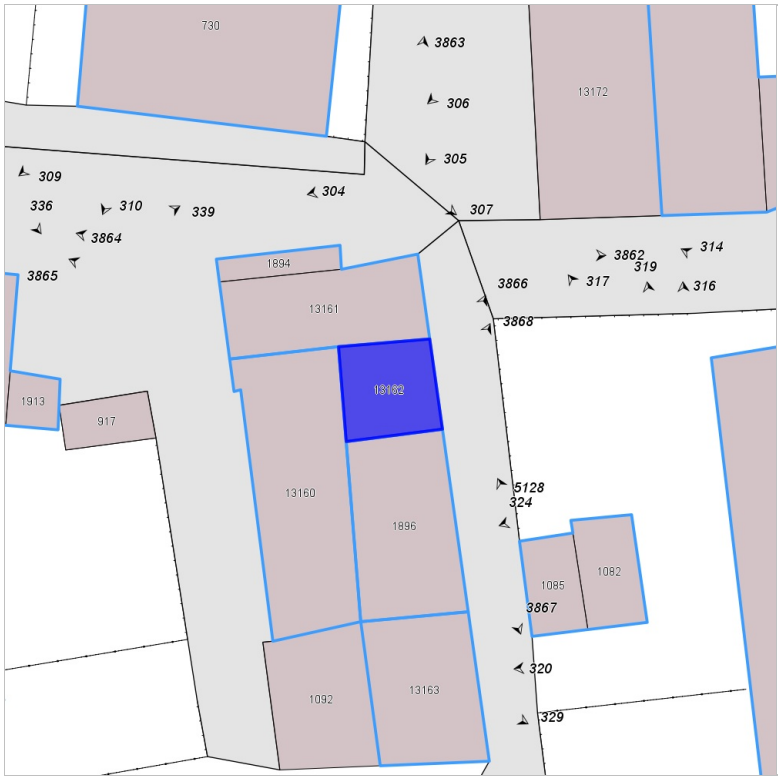
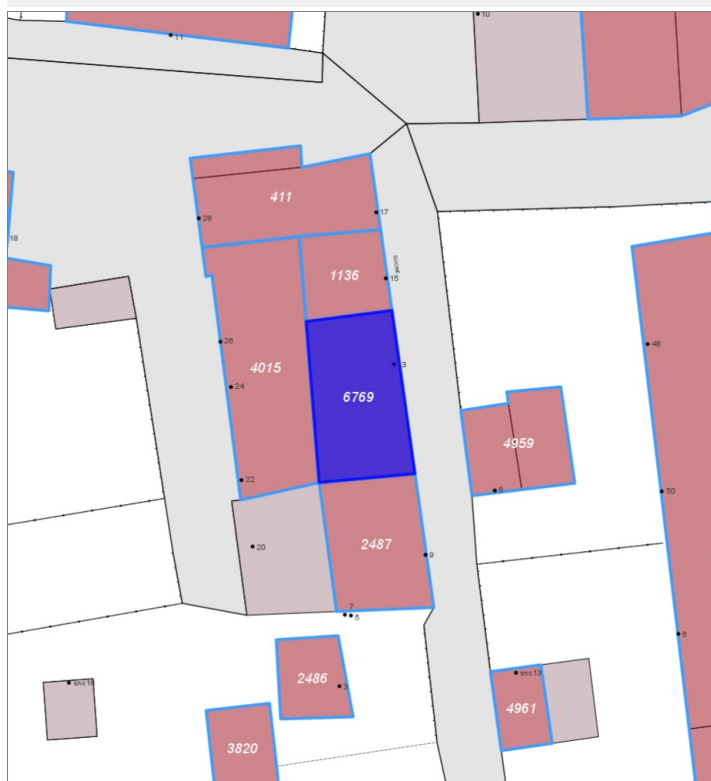
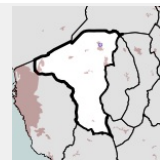


FOTO n° 3866 (edificio 1136)



Edifici associati alla Scheda:

ID 6769



Informazioni sulla Scheda

- Data rilevazione 29/12/2021
- Ambito urbano
- Località Vicarello
- Tipologia insediativa lineare lungo strada

Informazioni sull'Edificio 6769

Unità volumetriche dell'Edificio 6769

N°	Foglio	Particella	Superficie coperta CTR (m²)	N° piani	Piani interrati	Mansarda
1896	22	235	67.28			

Funzioni d'uso

- **Usò prevalente:** residenziale
- **Usi standard:** residenziale
- **Usi presenti:** residenza

Tipologia edilizia

edificio a schiera

Rilievi fotografici

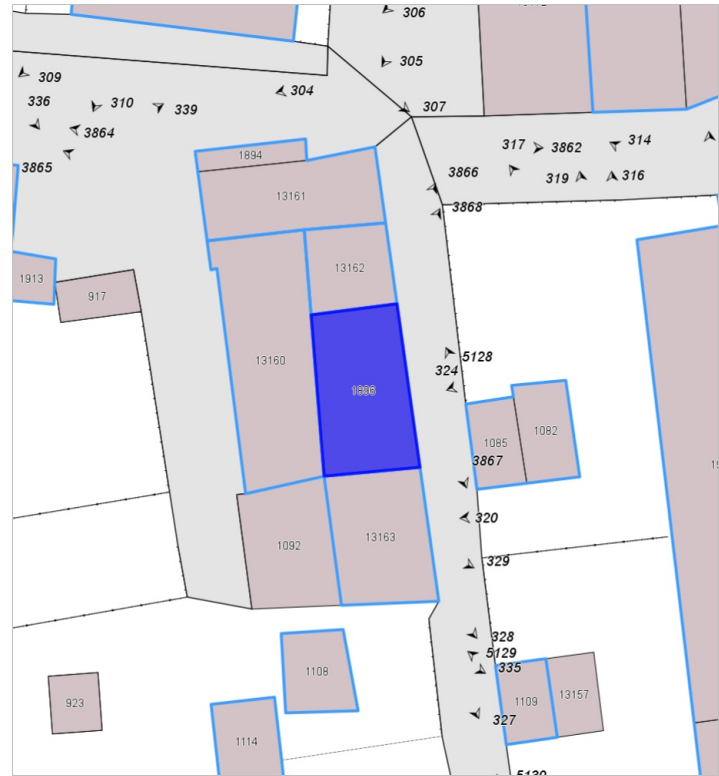


FOTO n° 3867 (edificio 6769)

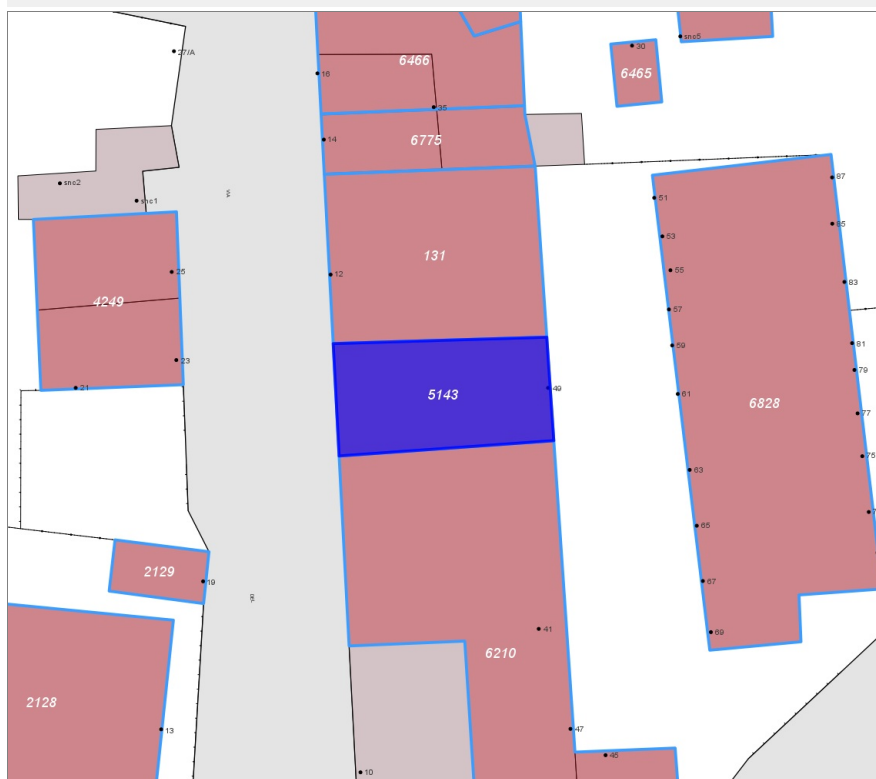
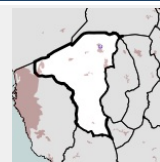


FOTO n° 3868 (edificio 6769)



**Edifici associati alla Scheda:**

ID 5143



**Informazioni sulla Scheda**

- **Data rilevazione** 29/12/2021
- **Ambito** urbano
- **Località** Vicarello
- **Tipologia insediativa** lineare lungo strada

**Informazioni sull'Edificio 5143**

**Unità volumetriche dell'Edificio 5143**

N°	Foglio	Particella	Superficie coperta CTR (m <sup>2</sup> )	N° piani	Piani interrati	Mansarda
13170	22	211	87.78			

**Funzioni d'uso**

- **Usò prevalente:** residenziale
- **Usi standard:** residenziale
- **Usi presenti:** residenza

**Tipologia edilizia**  
edificio a schiera

**Rilievi fotografici**

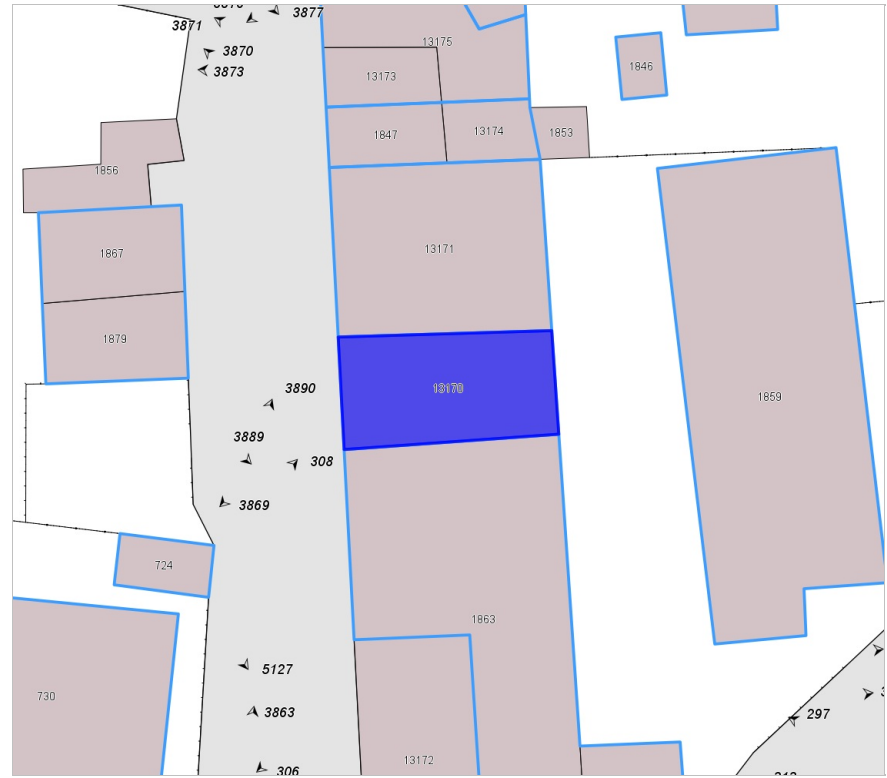
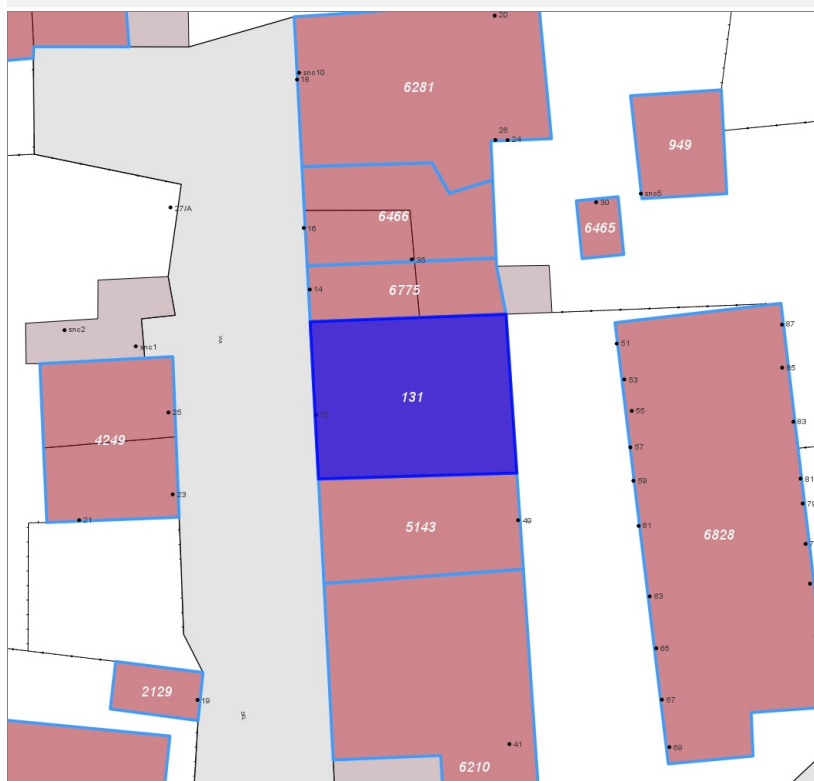
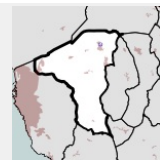


FOTO n° 3869 (edificio 5143)



Edifici associati alla Scheda:

ID 131



Informazioni sulla Scheda

- Data rilevazione 29/12/2021
- Ambito urbano
- Località Vicarello
- Tipologia insediativa lineare lungo strada

Informazioni sull'Edificio 131

Unità volumetriche dell'Edificio 131

N°	Foglio	Particella	Superficie coperta CTR (m <sup>2</sup> )	N° piani	Piani interrati	Mansarda
13171	22	210	137			

Funzioni d'uso

- **Usò prevalente:** residenziale
- **Usi standard:** residenziale
- **Usi presenti:** residenza

Tipologia edilizia  
edificio in linea

Rilievi fotografici

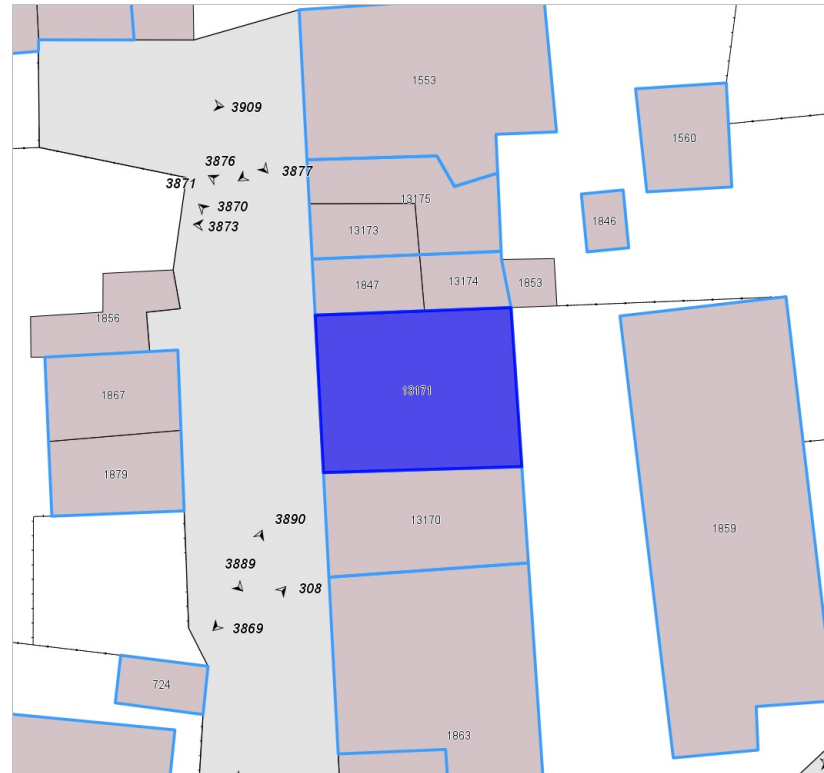
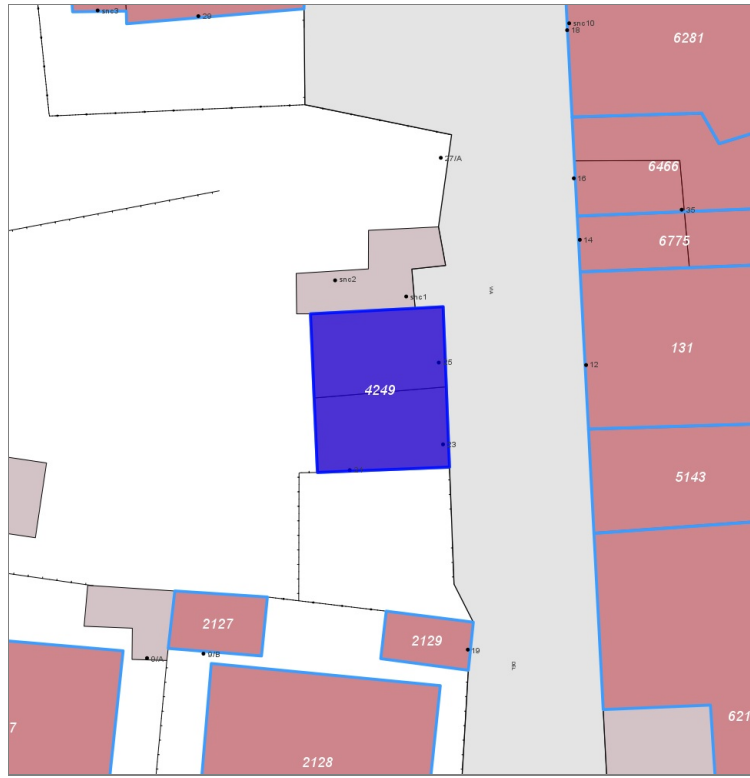
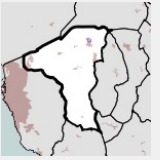


FOTO n° 3870 (edificio 131)



Edifici associati alla Scheda:

ID 4249



Informazioni sulla Scheda

- **Data rilevazione** 29/12/2021
- **Ambito** urbano
- **Località** Vicarello
- **Tipologia insediativa** edificio isolato su lotto

Informazioni sull'Edificio 4249

Unità volumetriche dell'Edificio 4249

N°	Foglio	Particella	Superficie coperta CTR (m²)	N° piani	Piani interrati	Mansarda
1867	22	207	47.97			
1879	22	207	45.13			

Funzioni d'uso

- **Usò prevalente:**
- **Usi standard:** residenziale
- **Usi presenti:** altro

**Tipologia edilizia**  
**annesso (generico)**

Rilievi fotografici

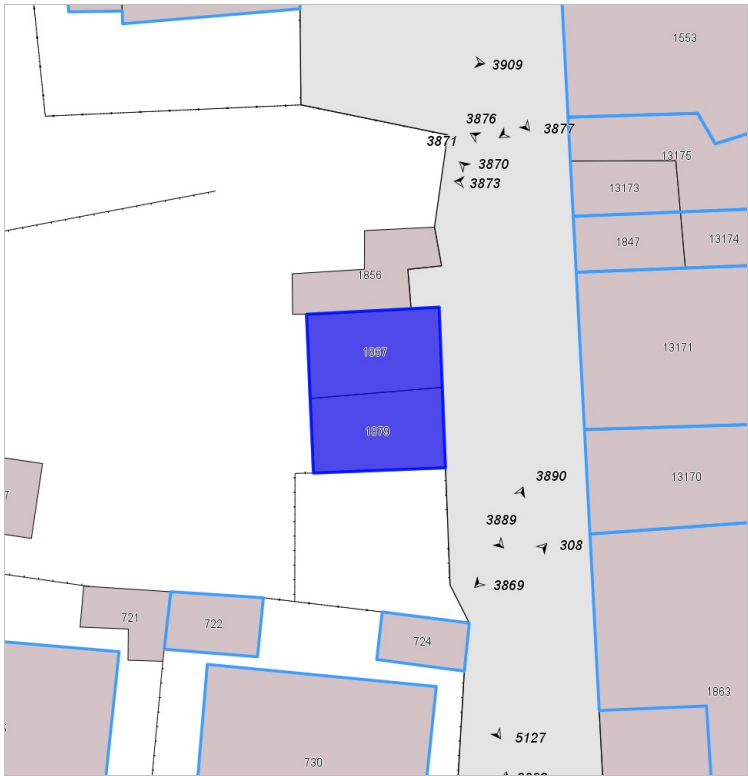
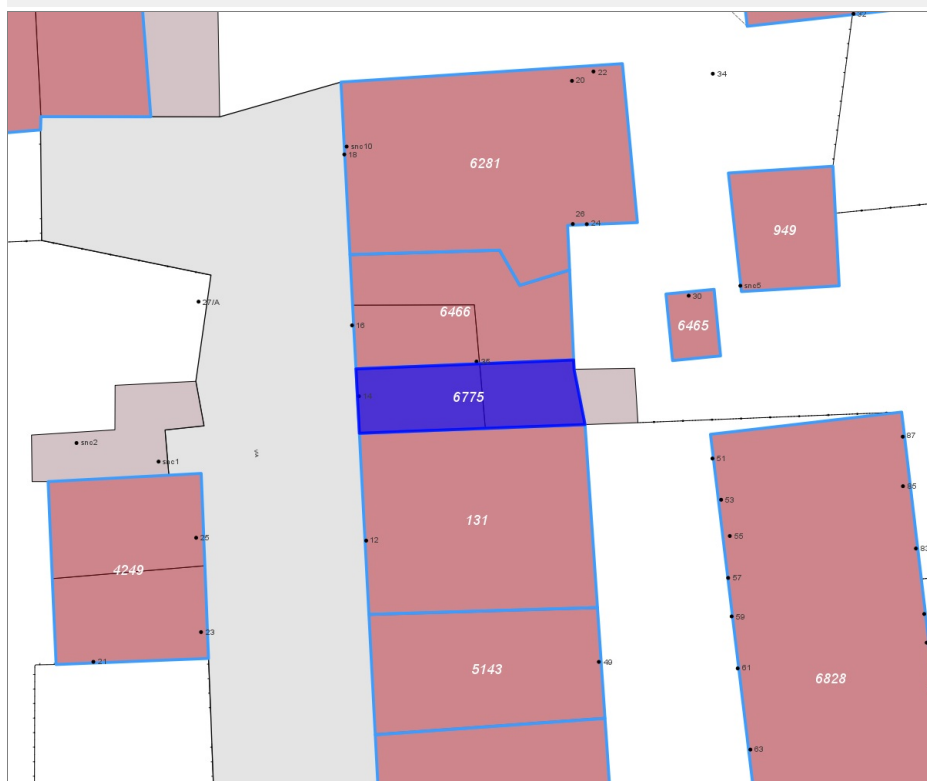
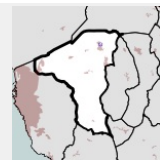


FOTO n° 3889 (edificio 4249)



Edifici associati alla Scheda:

ID 6775



**Informazioni sulla Scheda**

- **Data rilevazione** 29/12/2021
- **Ambito urbano**
- **Località** Vicarello
- **Tipologia insediativa** lineare lungo strada

**Informazioni sull'Edificio 6775**

**Unità volumetriche dell'Edificio 6775**

N°	Foglio	Particella	Superficie coperta CTR (m <sup>2</sup> )	N° piani	Piani interrati	Mansarda
1847	22	332	26.7			
13174	22	332	20.67			

**Funzioni d'uso**

- **Usò prevalente:** residenziale
- **Usi standard:** residenziale
- **Usi presenti:** residenza

**Tipologia edilizia**  
edificio a schiera

**Rilievi fotografici**

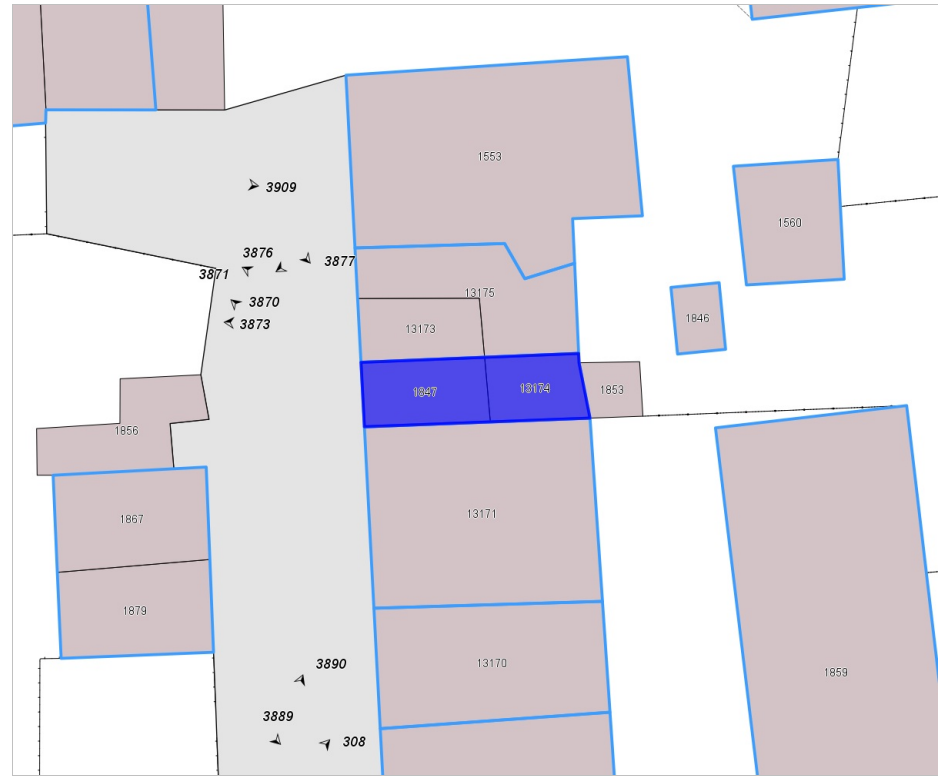
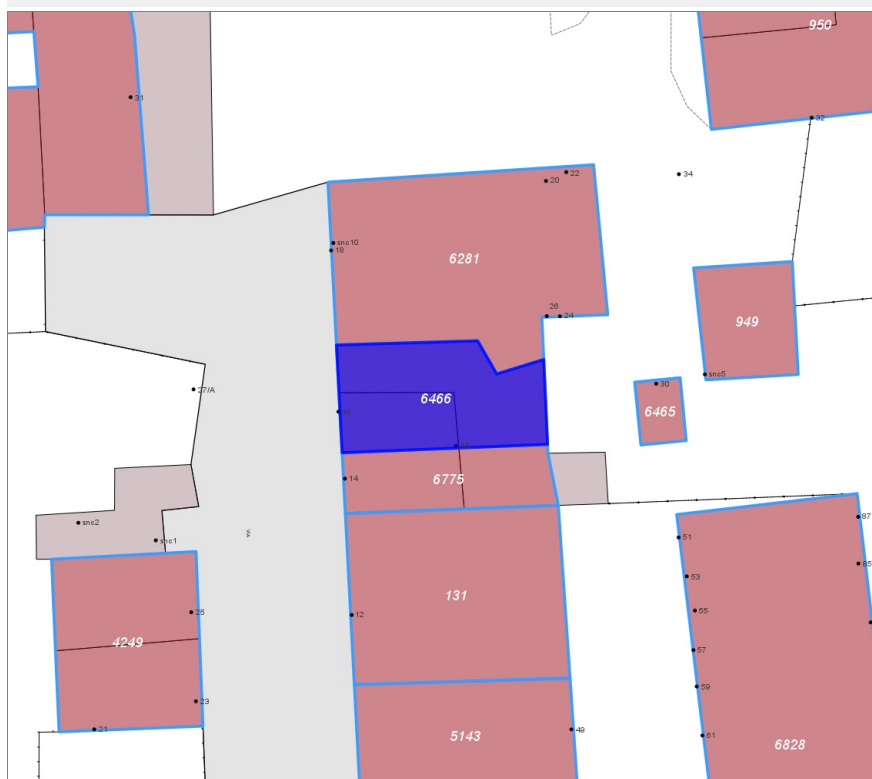
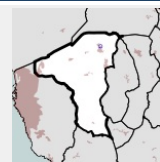


FOTO n° 3871 (edificio 6775)



Edifici associati alla Scheda:

ID 6466



Informazioni sulla Scheda

- **Data rilevazione** 29/12/2021
- **Ambito** urbano
- **Località** Vicarello
- **Tipologia insediativa** lineare lungo strada

Informazioni sull'Edificio 6466

Unità volumetriche dell'Edificio 6466

N°	Foglio	Particella	Superficie coperta CTR (m <sup>2</sup> )	N° piani	Piani interrati	Mansarda
13173	22	209	24.93			
13175	22	209	50.83			

Funzioni d'uso

- **Usso prevalente:** residenziale
- **Usi standard:** residenziale
- **Usi presenti:** residenza

**Tipologia edilizia**  
edificio a schiera

Rilievi fotografici

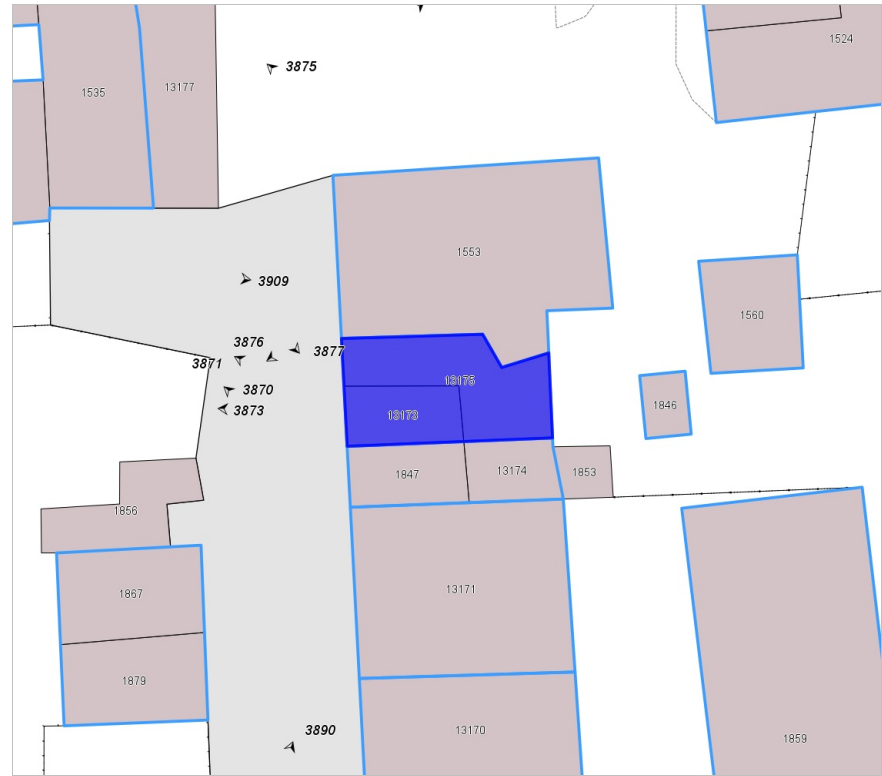
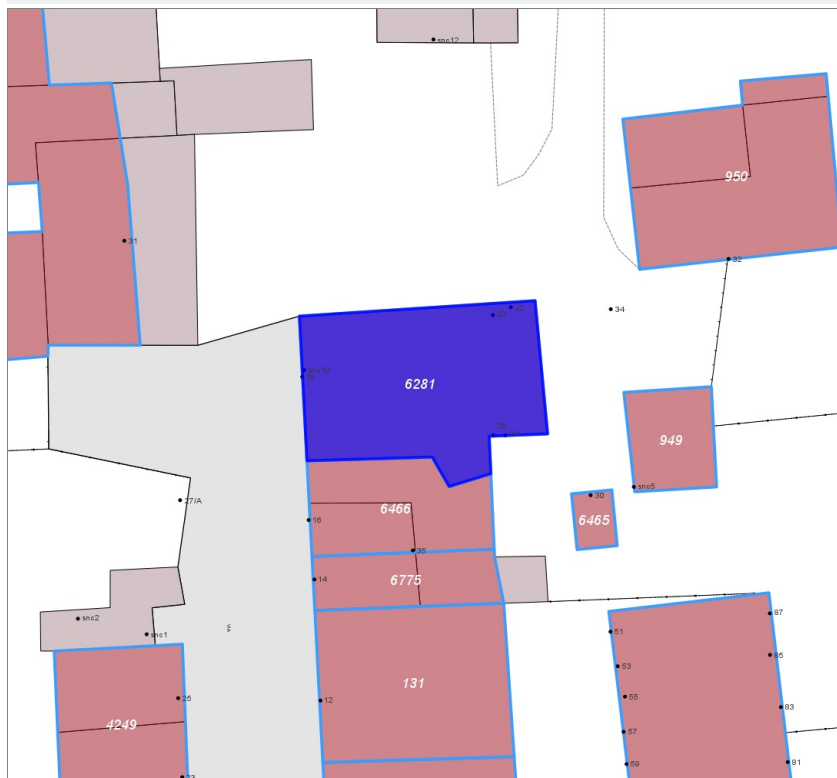
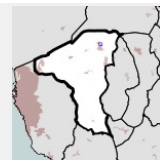


FOTO n° 3873 (edificio 6466)



**Edifici associati alla Scheda:**

ID 6281



**Informazioni sulla Scheda**

- **Data rilevazione** 29/12/2021
- **Ambito** urbano
- **Località** Vicarello
- **Tipologia insediativa** lineare lungo strada

**Informazioni sull'Edificio 6281**

**Unità volumetriche dell'Edificio 6281**

N°	Foglio	Particella	Superficie coperta CTR (m²)	N° piani	Piani interrati	Mansarda
1553	22	1510	168.64			

**Funzioni d'uso**

- **Usò prevalente:** residenziale
- **Usi standard:** residenziale
- **Usi presenti:** residenza

**Tipologia edilizia**  
edificio a schiera

**Rilievi fotografici**

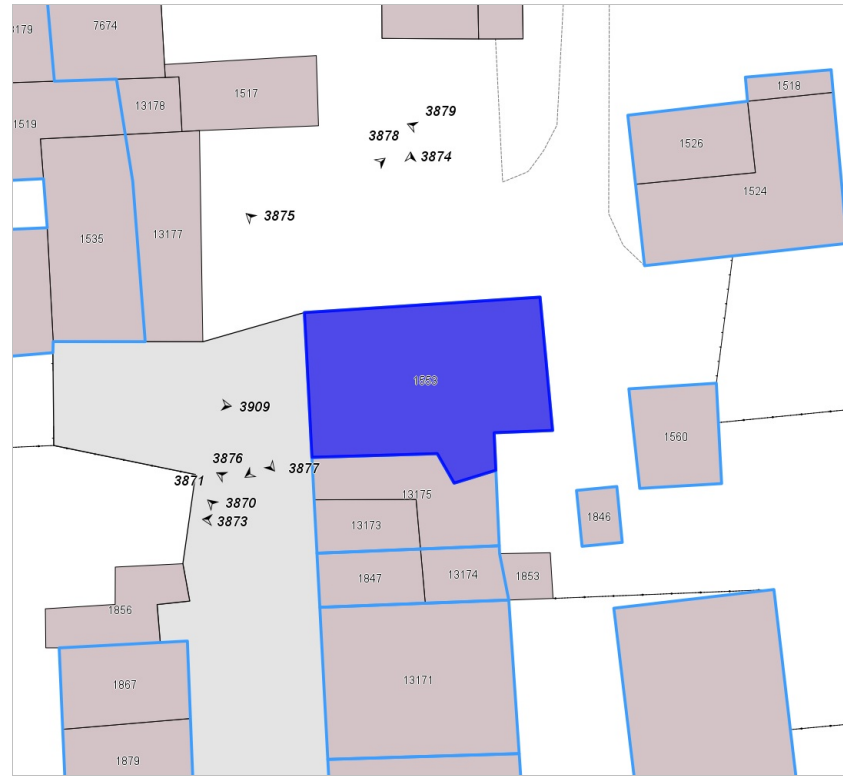


FOTO n° 3874 (edificio 6281)



FOTO n° 3875 (edificio 6281)

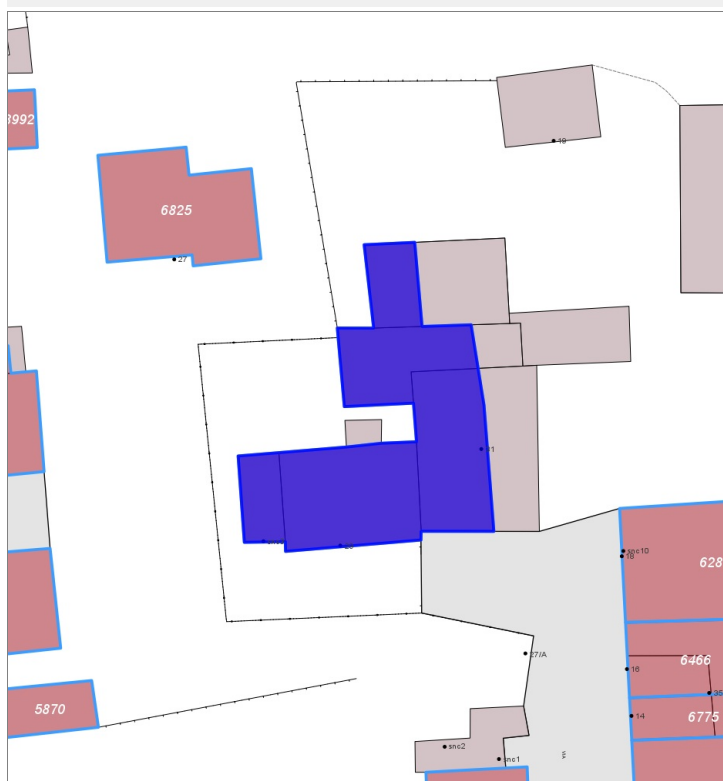
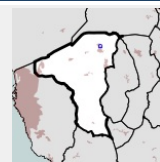


FOTO n° 3876 (edificio 6281)



Edifici associati alla Scheda:

ID 1877



Informazioni sulla Scheda

- **Data rilevazione** 29/12/2021
- **Ambito** urbano
- **Località** Vicarello
- **Tipologia insediativa** edificio isolato su lotto

Informazioni sull'Edificio 1877

Unità volumetriche dell'Edificio 1877

N°	Foglio	Particella	Superficie coperta CTR (m <sup>2</sup> )	N° piani	Piani interrati	Mansarda
1519	22	202	62.8			
1535	22	202	86.29			
1543	22	202	102.8			
1550	22	202	27.22			
13179	22	202	31.51			

Funzioni d'uso

- **Usò prevalente:** residenziale
- **Usi standard:** residenziale
- **Usi presenti:** residenza

**Tipologia edilizia**  
edificio a schiera

Rilievi fotografici

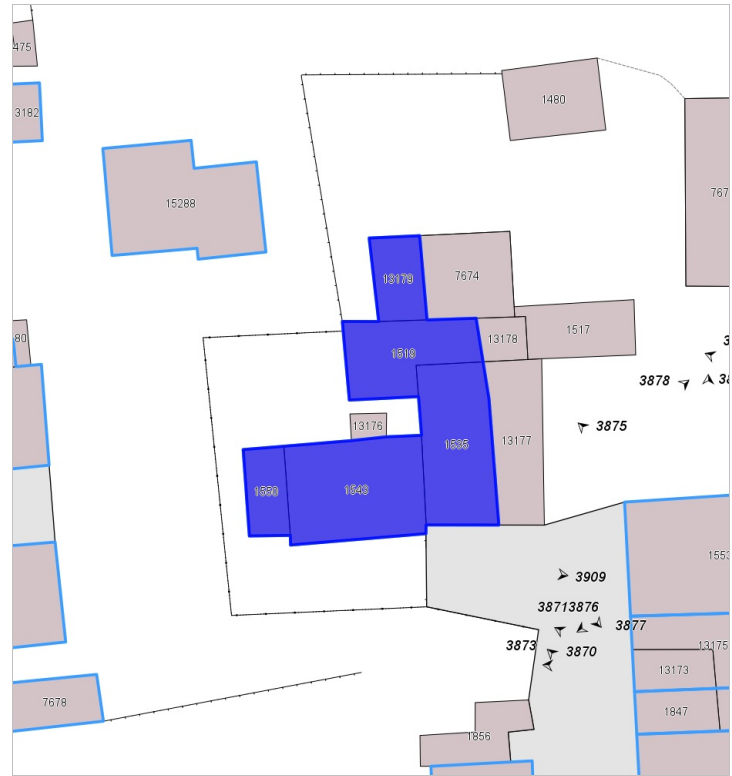


FOTO n° 3877 (edificio 1877)



FOTO n° 3878 (edificio 1877)



FOTO n° 3908 (edificio 1877)

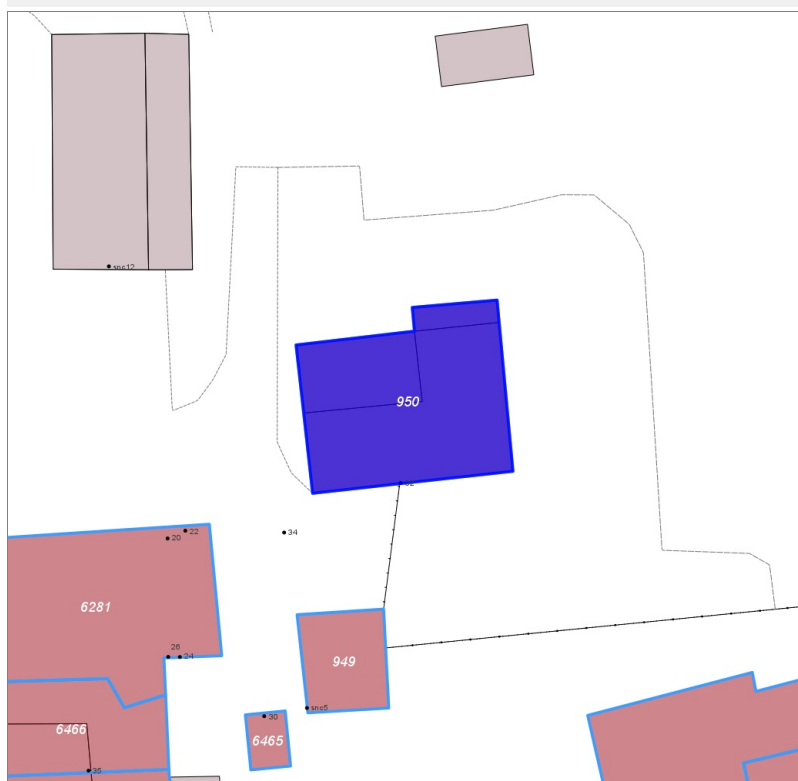
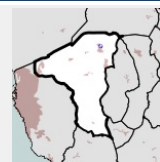


FOTO n° 3909 (edificio 1877)



Edifici associati alla Scheda:

ID 950



Informazioni sulla Scheda

- Data rilevazione 29/12/2021
- Ambito urbano
- Località Vicarello
- Tipologia insediativa edificio isolato su lotto

Informazioni sull'Edificio 950

Unità volumetriche dell'Edificio 950

N°	Foglio	Particella	Superficie coperta CTR (m²)	N° piani	Piani interrati	Mansarda
1518	22	1145	9.5			
1524	22	1145	106.55			
1526	22	1145	40.03			

Funzioni d'uso

- **Usò prevalente:** residenziale
- **Usi standard:** residenziale
- **Usi presenti:** residenza

Tipologia edilizia

**casa isolata su lotto**

Rilievi fotografici

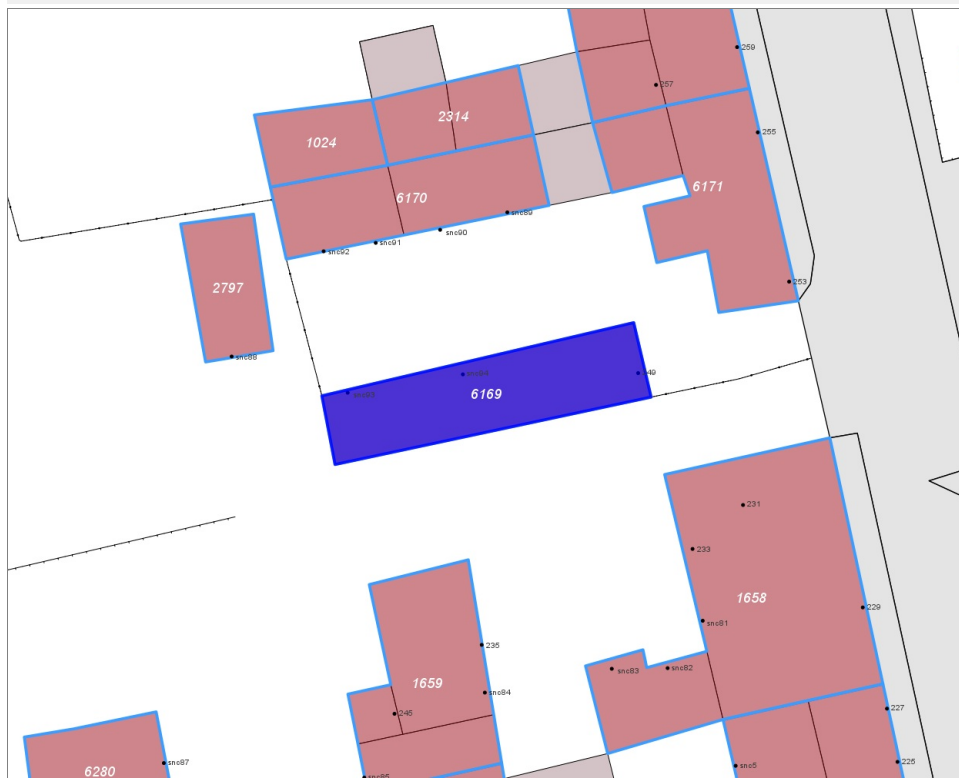
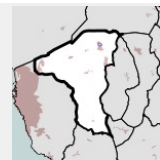


FOTO n° 3879 (edificio 950)



**Edifici associati alla Scheda:**

ID 6169



**Informazioni sulla Scheda**

- **Data rilevazione** 29/12/2021
- **Ambito** urbano
- **Località** Vicarello
- **Tipologia insediativa** edificio isolato su lotto

**Informazioni sull'Edificio 6169**

**Unità volumetriche dell'Edificio 6169**

N°	Foglio	Particella	Superficie coperta CTR (m <sup>2</sup> )	N° piani	Piani interrati	Mansarda
729	22	63	95.7			

**Funzioni d'uso**

- **Usò prevalente:** residenziale
- **Usi standard:**
- **Usi presenti:** residenza

**Tipologia edilizia**

**casa isolata su lotto**

**Rilievi fotografici**



FOTO n° 3880 (edificio 6169)

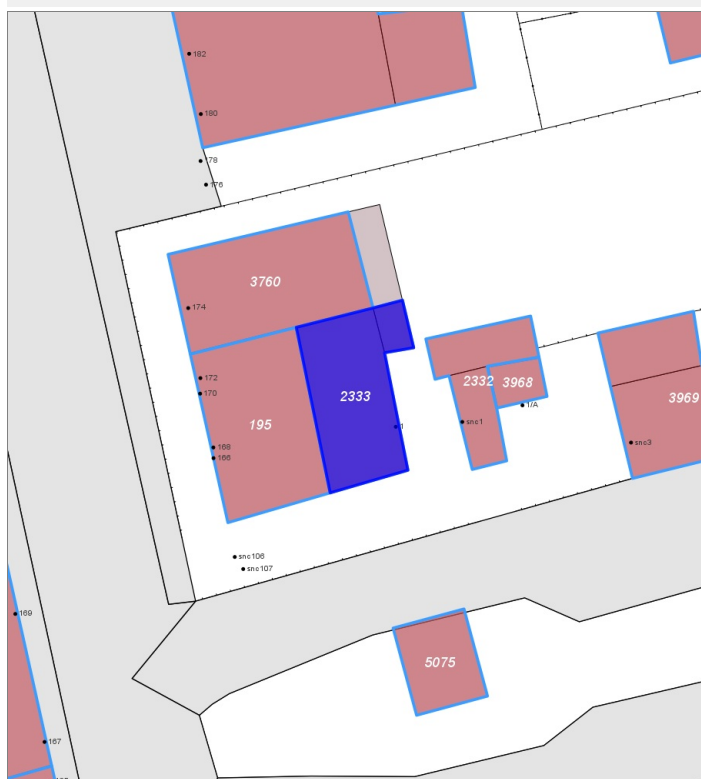
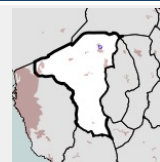


FOTO n° 3881 (edificio 6169)



## Edifici associati alla Scheda:

ID 2333



## Informazioni sulla Scheda

- **Data rilevazione** 29/12/2021
- **Ambito urbano**
- **Località** Vicarello
- **Tipologia insediativa** lineare lungo strada

## Informazioni sull'Edificio 2333

### Unità volumetriche dell'Edificio 2333

N°	Foglio	Particella	Superficie coperta CTR (m <sup>2</sup> )	N° piani	Piani interrati	Mansarda
1936	22	1632	6.86			
13111	22	1632	65.18			

### Funzioni d'uso

- **Usò prevalente:** residenziale

### Usi standard:

- **Usi presenti:** residenza

### Tipologia edilizia

**edificio a schiera**

## Rilievi fotografici

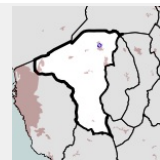


FOTO n° 3887 (edificio 2333)



**Edifici associati alla Scheda:**

ID 4785



**Informazioni sulla Scheda**

- **Data rilevazione** 29/12/2021
- **Ambito urbano**
- **Località** Vicarello
- **Tipologia insediativa** edificio isolato su lotto

**Informazioni sull'Edificio 4785**

**Unità volumetriche dell'Edificio 4785**

N°	Foglio	Particella	Superficie coperta CTR (m²)	N° piani	Piani interrati	Mansarda
1987	22	77	58.38			
1993	22	77	45.95			

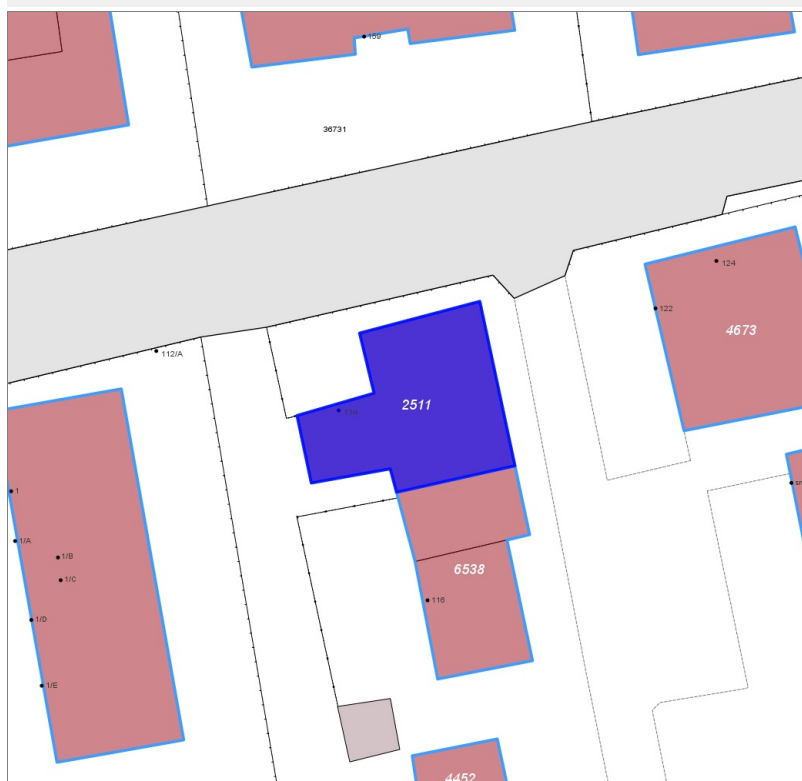
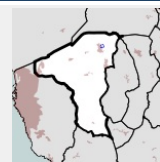
**Funzioni d'uso**

- **Usi prevalente:**
- **Usi standard:** residenziale
- **Usi presenti:** residenza misto

**Tipologia edilizia  
annesso (generico)**

Edifici associati alla Scheda:

ID 2511



Informazioni sulla Scheda

- **Data rilevazione** 29/12/2021
- **Ambito** urbano
- **Località** Vicarello
- **Tipologia insediativa** edificio isolato su lotto

Informazioni sull'Edificio 2511

Unità volumetriche dell'Edificio 2511

N°	Foglio	Particella	Superficie coperta CTR (m²)	N° piani	Piani interrati	Mansarda
1542	22	1376	125.69			

Funzioni d'uso

- **Usò prevalente:** residenziale
- **Usi standard:** residenziale
- **Usi presenti:** residenza

Tipologia edilizia

edificio a schiera

Rilievi fotografici



FOTO n° 3891 (edificio 2511)

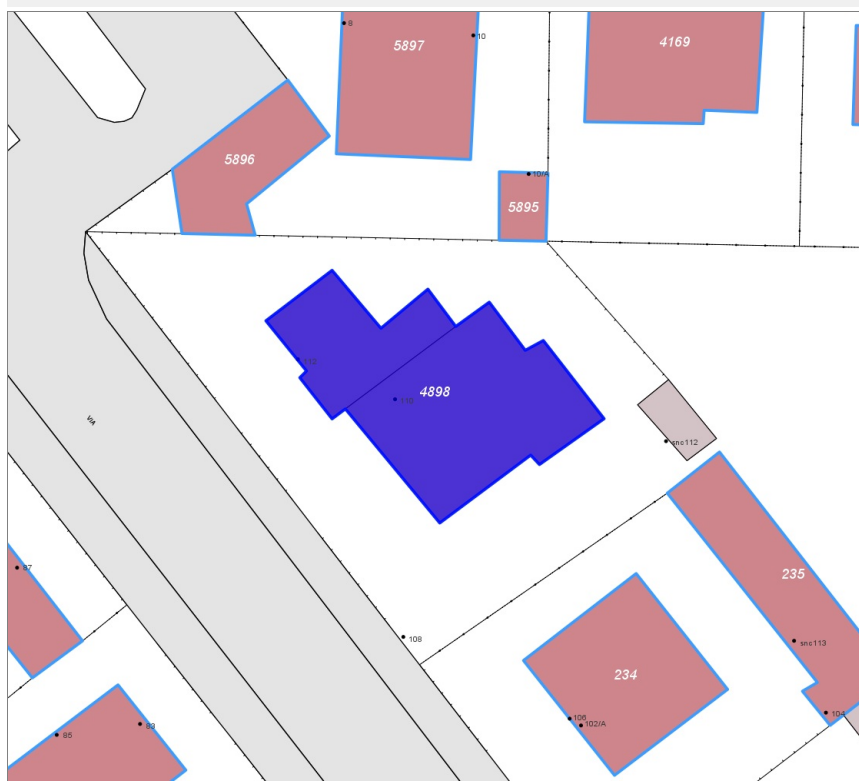
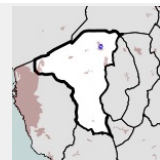


FOTO n° 3892 (edificio 2511)



## Edifici associati alla Scheda:

ID 4898



## Informazioni sulla Scheda

- **Data rilevazione** 29/12/2021
- **Ambito** urbano
- **Località** Vicarello
- **Tipologia insediativa** edificio isolato su lotto

## Informazioni sull'Edificio 4898

### Unità volumetriche dell'Edificio 4898

N°	Foglio	Particella	Superficie coperta CTR (m²)	N° piani	Piani interrati	Mansarda
2184	22	597	79.44			
2190	22	597	173.37			

### Funzioni d'uso

- **Usi prevalente:**
- **Usi standard:** residenziale
- **Usi presenti:** residenza

**Tipologia edilizia**  
edificio a schiera

## Rilievi fotografici

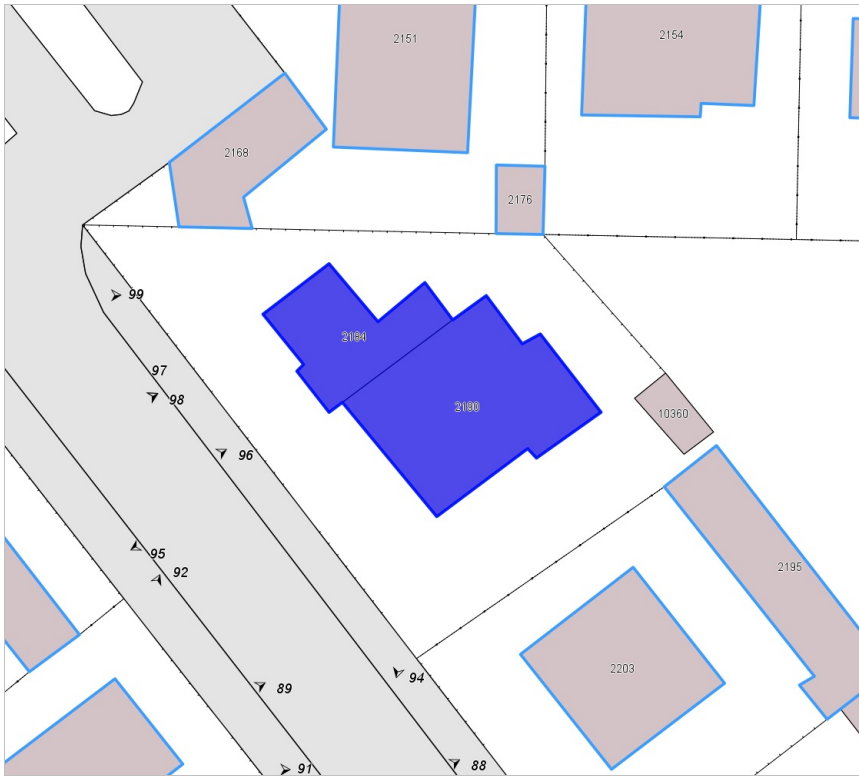


FOTO n° 93 (edificio 4898)



FOTO n° 94 (edificio 4898)

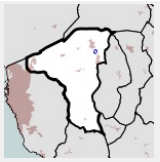


FOTO n° 95 (edificio 4898)



## Edifici associati alla Scheda:

ID 215 ID 216



## Informazioni sulla Scheda

- **Data rilevazione** 29/12/2021
- **Ambito** urbano
- **Località** Collesalvetti
- **Denominazione** Casa la chiusa
- **Tipologia insediativa** edificio isolato su lotto

## Informazioni sull'Edificio 215

### Unità volumetriche dell'Edificio 215

N°	Foglio	Particella	Superficie coperta CTR (m²)	N° piani	Piani interrati	Mansarda
3097	50	455	85.31			

### Funzioni d'uso

- **Usò prevalente:**
- **Usi standard:** residenziale
- **Usi presenti:** residenza

### Tipologia edilizia

annesso (generico)

## Informazioni sull'Edificio 216

### Unità volumetriche dell'Edificio 216

N°	Foglio	Particella	Superficie coperta CTR (m²)	N° piani	Piani interrati	Mansarda
3105	50	455	426.44			
3106	50	455	40.91			

### Funzioni d'uso

- **Usò prevalente:**
- **Usi standard:** residenziale
- **Usi presenti:** residenza

### Tipologia edilizia

casa isolata su lotto

## Rilievi fotografici

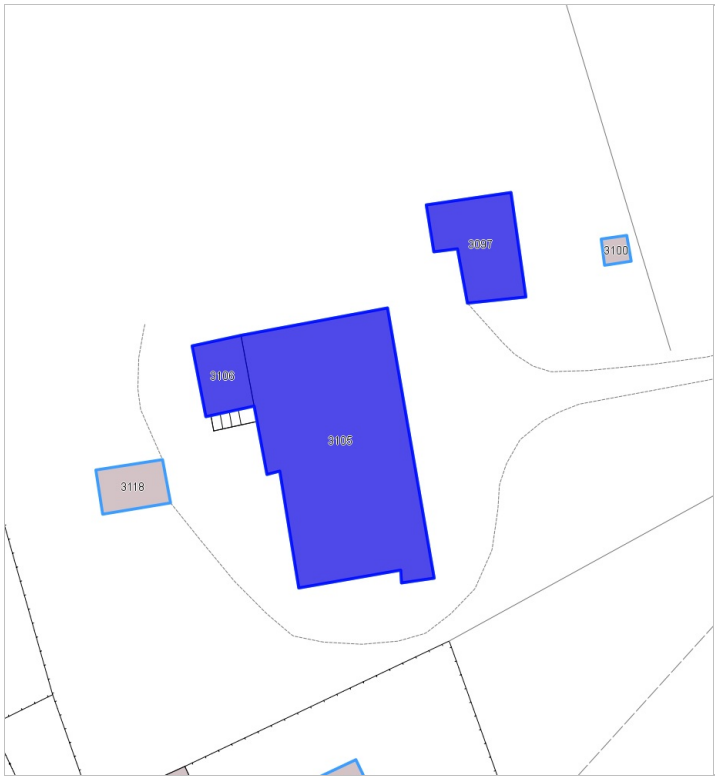


FOTO n° 5357 (edificio 215)



FOTO n° 3896 (edificio 216)

