

## Gruppo di lavoro

### *Sindaco*

**Adelio Antolini** fino al 24 giugno 2024

*Assessore all'urbanistica*

**Mila Giommetti** fino al 24 giugno 2024

### *Sindaco e assessore all'urbanistica*

**Sara Paoli** dal 25 giugno 2024

### *Progettista*

*Dirigente e Responsabile del Procedimento*

**Leonardo Zinna**

### *Ufficio di piano*

**Federica Tani, Francesca Guerrazzi**

### *Servizio edilizia privata e SUAP*

**Claudio Belcari** (fino al 6/10/2023)

**Sandro Lischi** (dal 7/10/2023)

**Anna Guerriero** (dal 4/06/2024)

### *Garante dell'informazione e della partecipazione*

**Annamaria Sinno** (fino al 17/04/2023)

**Francesca Guerrazzi** (dal 18/04/2023)

### *Co - progettista*

**Chiara Nostrato**

### *Collaborazione al progetto urbanistico*

**Benedetta Biaggini**

### *Collaboratori aspetti grafici e rilievi p.e.e.*

**Giulia D'Ercole, Giovanna Montoro, Marco Lischi**

### *Aspetti geologici e sismici*

**Federica Tani**

### *Aspetti idraulici*

**PR.I.MA. INGEGNERIA STP - Nicola Buchignani**

### *Valutazione ambientale strategica e*

*Valutazione di incidenza ambientale*

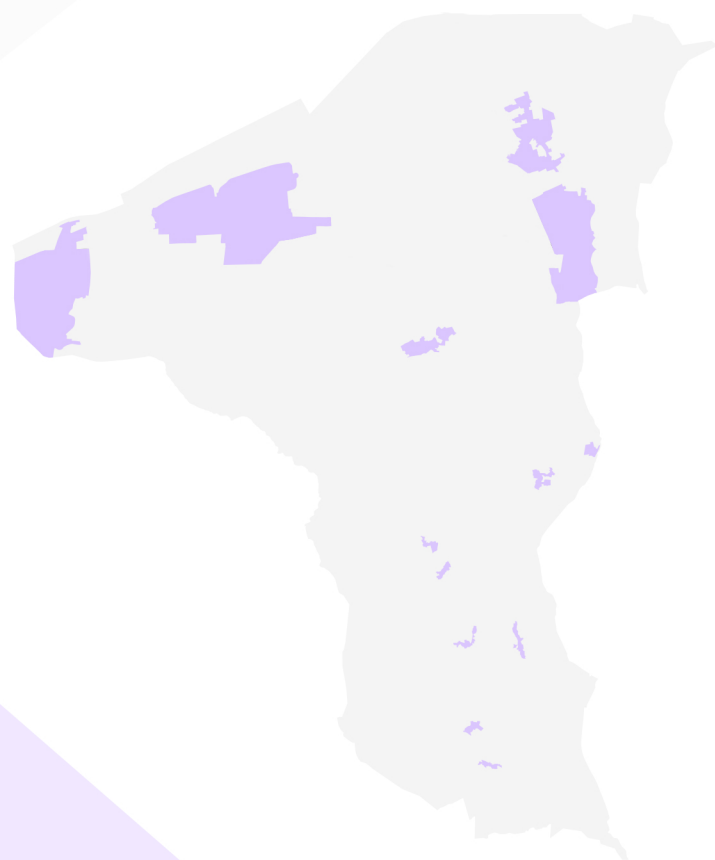
**Andrea Giraldi**

### *Aspetti cartografici e Database Geografico*

**LDP Progetti GIS srl**

### *Aspetti partecipativi*

**SIMURG RICERCHE - Claudia Casini**



**QC02 - Patrimonio edilizio soggetto a schedatura (rilievi 2021-2022)**

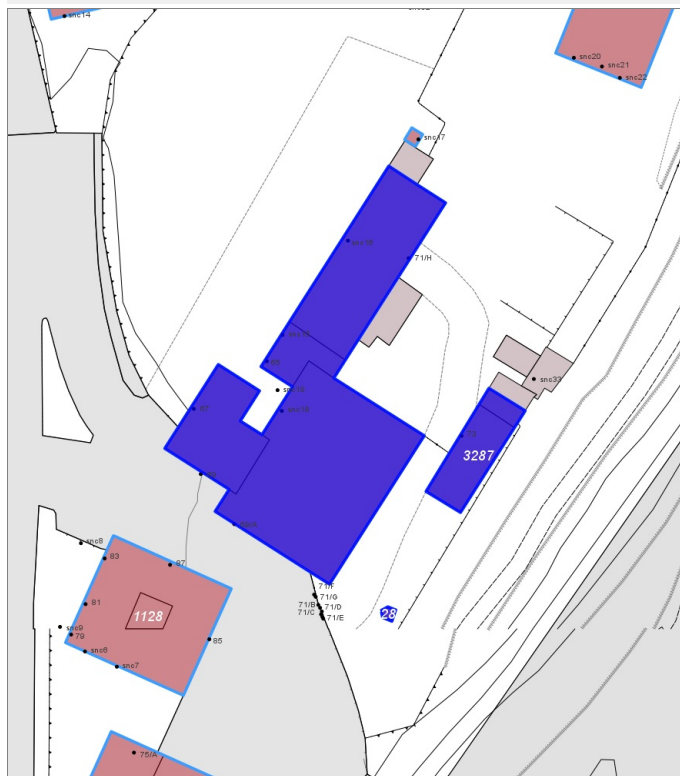
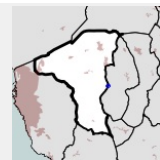
ottobre 2025

(da scheda n.1.601 a n.1.700)



## Edifici associati alla Scheda:

ID 3285 | ID 3287 | ID 5564



## Informazioni sulla Scheda

- **Data rilevazione** 14/12/2021
- **Ambito urbano**
- **Località** Torretta Vecchia
- **Tipologia insediativa** edificio isolato su lotto

## Informazioni sull'Edificio 3285

### Unità volumetriche dell'Edificio 3285

N°	Foglio	Particella	Superficie coperta CTR (m <sup>2</sup> )	N° piani	Piani interrati	Mansarda
14059	80	329	2.24			

### Funzioni d'uso

- **Usi standard:**
- **Usi presenti:** residenza

## Informazioni sull'Edificio 3287

### Unità volumetriche dell'Edificio 3287

N°	Foglio	Particella	Superficie coperta CTR (m <sup>2</sup> )	N° piani	Piani interrati	Mansarda
10167	80	329	13.42			
10169	80	329	68.34			

### Funzioni d'uso

- **Usi standard:** residenziale
- **Usi presenti:** residenza

**Tipologia edilizia**  
annesso (generico)

## Informazioni sull'Edificio 5564

### Unità volumetriche dell'Edificio 5564

N°	Foglio	Particella	Superficie coperta CTR (m <sup>2</sup> )	N° piani	Piani interrati	Mansarda
10160	80	344	204.51			
10163	80	344	42.61			
10165	80	344	383.92			
10166	80	344	115.82			

### Funzioni d'uso

- **Usò prevalente:** residenziale
- **Usi standard:**
- **Usi presenti:** residenza commercio

### Tipologia edilizia edificio a schiera

## Rilievi fotografici



FOTO n° 5295 (edificio 3287)



FOTO n° 3529 (edificio 5564)



FOTO n° 3530 (edificio 5564)



FOTO n° 3531 (edificio 5564)

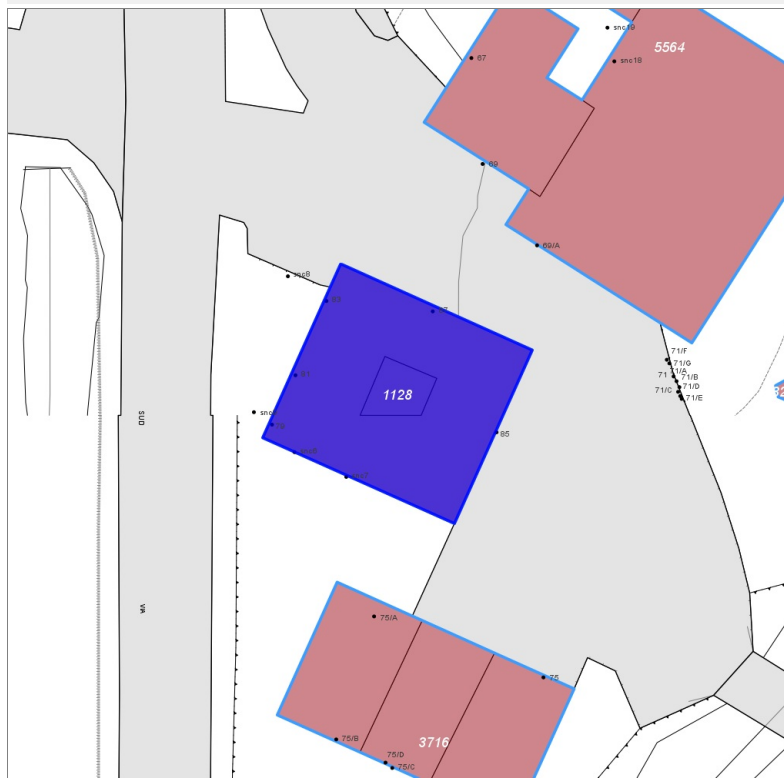
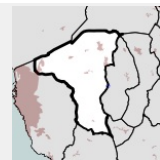


FOTO n° 3532 (edificio 5564)



**Edifici associati alla Scheda:**

ID 1128



**Informazioni sulla Scheda**

- **Data rilevazione** 14/12/2021
- **Ambito** urbano
- **Località** Torretta Vecchia
- **Tipologia insediativa** edificio isolato su lotto

**Informazioni sull'Edificio 1128**

**Unità volumetriche dell'Edificio 1128**

N°	Foglio	Particella	Superficie coperta CTR (m <sup>2</sup> )	N° piani	Piani interrati	Mansarda
10178	81	507	228.54			
10184	81	507	18.11			

**Funzioni d'uso**

- **Usò prevalente:**
- **Usi standard:** commerciale; residenziale
- **Usi presenti:** residenza commercio

**Tipologia edilizia**

**casa isolata su lotto**

**Rilievi fotografici**



FOTO n° 3533 (edificio 1128)



FOTO n° 3534 (edificio 1128)

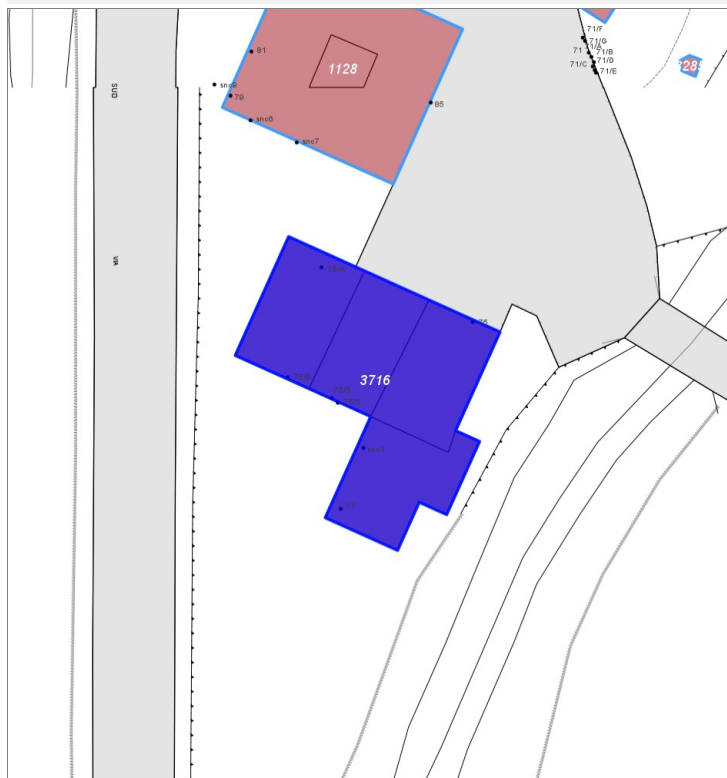
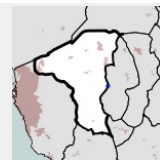


FOTO n° 3535 (edificio 1128)



Edifici associati alla Scheda:

ID 3716



Informazioni sulla Scheda

- **Data rilevazione** 14/12/2021
- **Ambito** urbano
- **Località** Torretta Vecchia
- **Tipologia insediativa** edificio isolato su lotto

Informazioni sull'Edificio 3716

Unità volumetriche dell'Edificio 3716

N°	Foglio	Particella	Superficie coperta CTR (m <sup>2</sup> )	N° piani	Piani interrati	Mansarda
10192	81	508	82.66			
10193	81	508	69.75			
10194	81	508	81.62			
10197	81	508	85.74			

Funzioni d'uso

- **Usi prevalente:** residenziale
- **Usi standard:**
- **Usi presenti:** residenza

**Tipologia edilizia**  
edificio a schiera

Rilievi fotografici

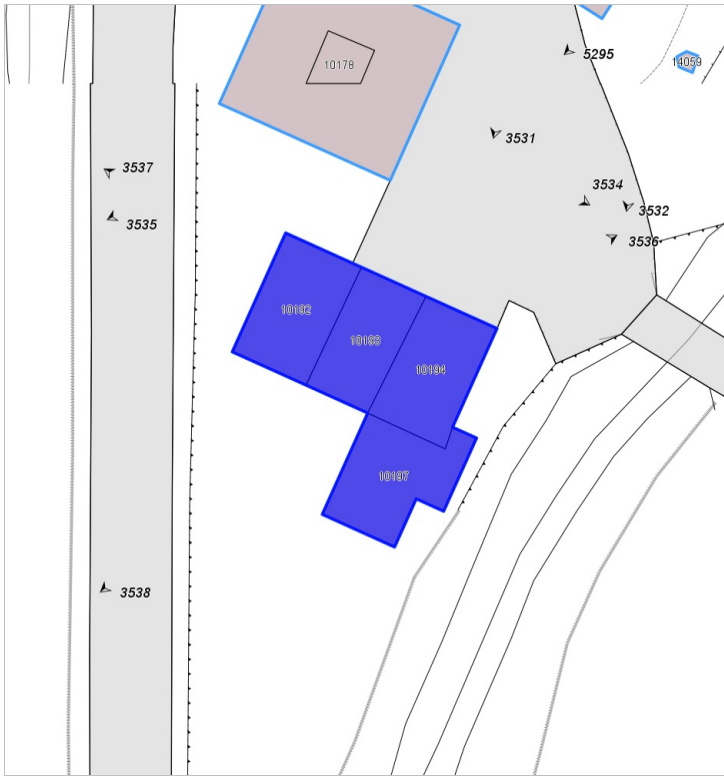


FOTO n° 3536 (edificio 3716)



FOTO n° 3537 (edificio 3716)

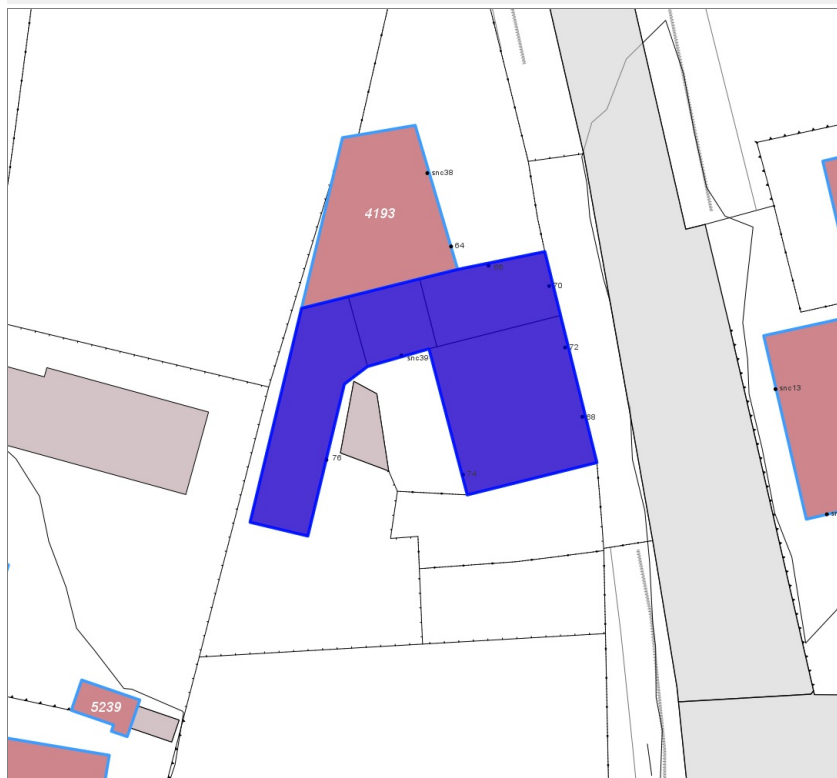
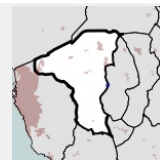


FOTO n° 3538 (edificio 3716)



Edifici associati alla Scheda:

ID 933



**Informazioni sulla Scheda**

- **Data rilevazione** 14/12/2021
- **Ambito** urbano
- **Località** Torretta Vecchia
- **Tipologia insediativa** edificio isolato su lotto

**Informazioni sull'Edificio 933**

**Unità volumetriche dell'Edificio 933**

N°	Foglio	Particella	Superficie coperta CTR (m <sup>2</sup> )	N° piani	Piani interrati	Mansarda
10099	80	66	59.85			
10101	80	66	35.41			
10102	80	66	96.79			
10104	80	66	139.11			

**Funzioni d'uso**

- **Usò prevalente:**
- **Usi standard:** residenziale
- **Usi presenti:** residenza commercio

**Tipologia edilizia**  
edificio a schiera

**Rilievi fotografici**



FOTO n° 3539 (edificio 933)



FOTO n° 3540 (edificio 933)

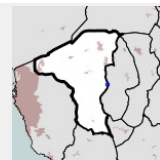


## Edifici associati alla Scheda:

ID 3402 | ID 3403 | ID 3404

## Edificati Minori associati alla Scheda:

ID 61



## Informazioni sulla Scheda

- **Data rilevazione** 14/12/2021
- **Ambito** rurale
- **Località** Torretta Vecchia
- **Tipologia insediativa** edificio isolato su lotto

## Informazioni sull'Edificio 3402

### Unità volumetriche dell'Edificio 3402

N°	Foglio	Particella	Superficie coperta CTR (m <sup>2</sup> )	N° piani	Piani interrati	Mansarda
10075	80	29	26.05			

### Funzioni d'uso

- **Usò prevalente:**
- **Usi standard:**
- **Usi presenti:** residenza

## Informazioni sull'Edificio 3403

### Unità volumetriche dell'Edificio 3403

N°	Foglio	Particella	Superficie coperta CTR (m <sup>2</sup> )	N° piani	Piani interrati	Mansarda
10077	80	29	155.76			
10078	80	29	3.68			

### Funzioni d'uso

- **Usò prevalente:** residenziale
- **Usi standard:** residenziale
- **Usi presenti:** residenza

**Tipologia edilizia**  
casa isolata su lotto

## Informazioni sull'Edificio 3404

### Unità volumetriche dell'Edificio 3404

N°	Foglio	Particella	Superficie coperta CTR (m <sup>2</sup> )	N° piani	Piani interrati	Mansarda
10079	80	29	93.42			
10080	80	29	73.35			

## Funzioni d'uso

- **Usò prevalente:** residenziale
- **Usi standard:**
- **Usi presenti:** residenza

## Tipologia edilizia casa isolata su lotto

## Informazioni sull'Edificato Minore 61

### Unità volumetriche dell'Edificato Minore 61

N°	Foglio	Particella	Superficie coperta CTR (m <sup>2</sup> )	N° piani	Piani interrati	Mansarda
12164			20.81			
14142			28.2			

## Tipo

baracca, manufatto precario

## Rilievi fotografici



FOTO n° 3541 (edificio 3403)



FOTO n° 3542 (edificio 3403)



FOTO n° 3543 (edificio 3403)



FOTO n° 3547 (edificio 3404)

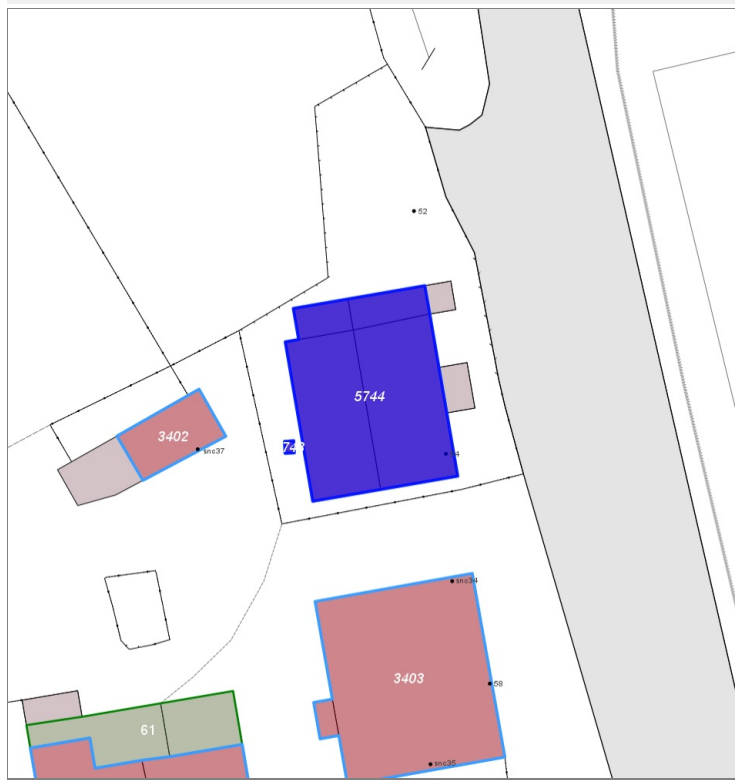
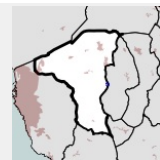


FOTO n° 5297 (edificio 3404)



## Edifici associati alla Scheda:

ID 5743 | ID 5744



## Informazioni sulla Scheda

- **Data rilevazione** 14/12/2021
- **Ambito** rurale
- **Località** Torretta Vecchia
- **Tipologia insediativa** edificio isolato su lotto

## Informazioni sull'Edificio 5743

### Unità volumetriche dell'Edificio 5743

N°	Foglio	Particella	Superficie coperta CTR (m <sup>2</sup> )	N° piani	Piani interrati	Mansarda
10105	80	330	0.58			

### Funzioni d'uso

- **Usò prevalente:**
- **Usi standard:**
- **Usi presenti:** residenza

## Informazioni sull'Edificio 5744

### Unità volumetriche dell'Edificio 5744

N°	Foglio	Particella	Superficie coperta CTR (m <sup>2</sup> )	N° piani	Piani interrati	Mansarda
10073			12.32			
10074	80	330	66.67			
10106			58.41			
14143			9.15			

### Funzioni d'uso

- **Usò prevalente:** residenziale
- **Usi standard:**
- **Usi presenti:** residenza

### Tipologia edilizia

**casa isolata su lotto**

## Rilievi fotografici

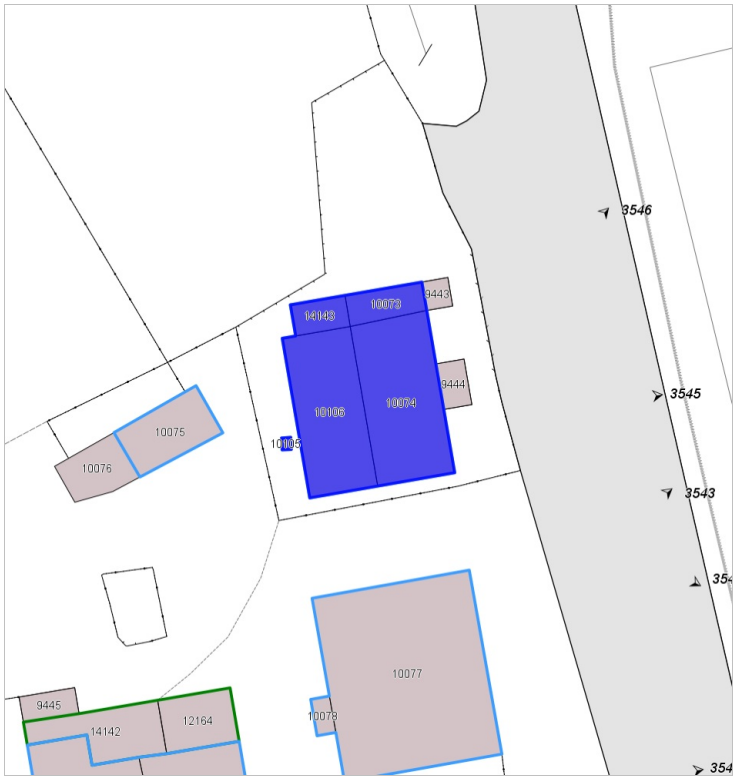


FOTO n° 3544 (edificio 5744)



FOTO n° 3545 (edificio 5744)

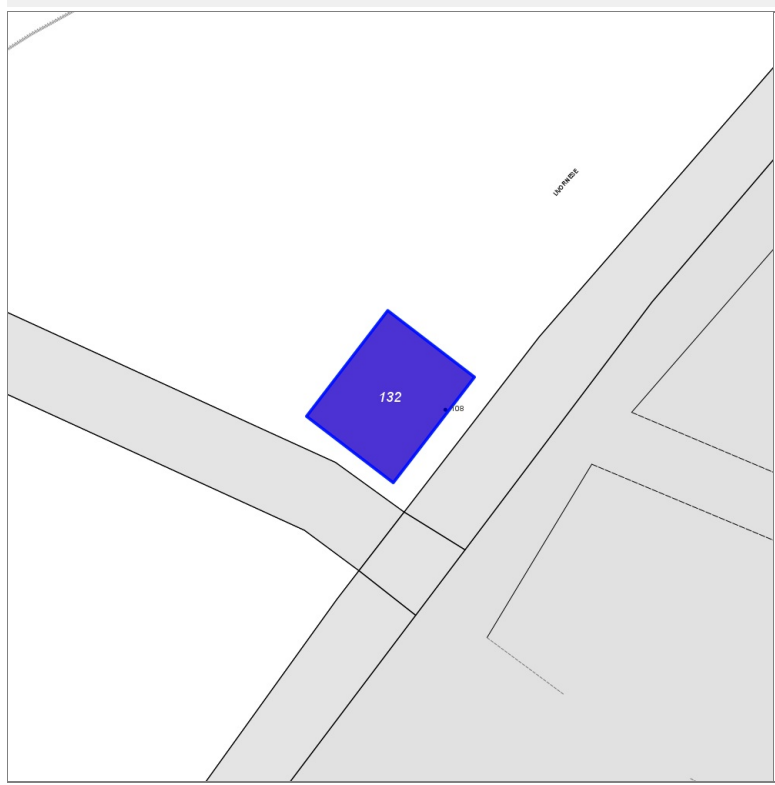
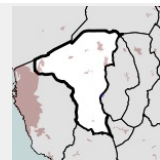


FOTO n° 3546 (edificio 5744)



**Edifici associati alla Scheda:**

ID 132



**Informazioni sulla Scheda**

- **Data rilevazione** 14/12/2021
- **Ambito** rurale
- **Località** Parrana San Martino
- **Denominazione** Bar 206
- **Tipologia insediativa** edificio isolato su lotto

**Informazioni sull'Edificio 132**

**Unità volumetriche dell'Edificio 132**

N°	Foglio	Particella	Superficie coperta CTR (m <sup>2</sup> )	N° piani	Piani interrati	Mansarda
8885	86	87	65.4			

**Funzioni d'uso**

- **Usò prevalente:** commerciale al dettaglio
- **Usi standard:**
- **Usi presenti:** commercio

**Tipologia edilizia**

**casa isolata su lotto**

**Rilievi fotografici**

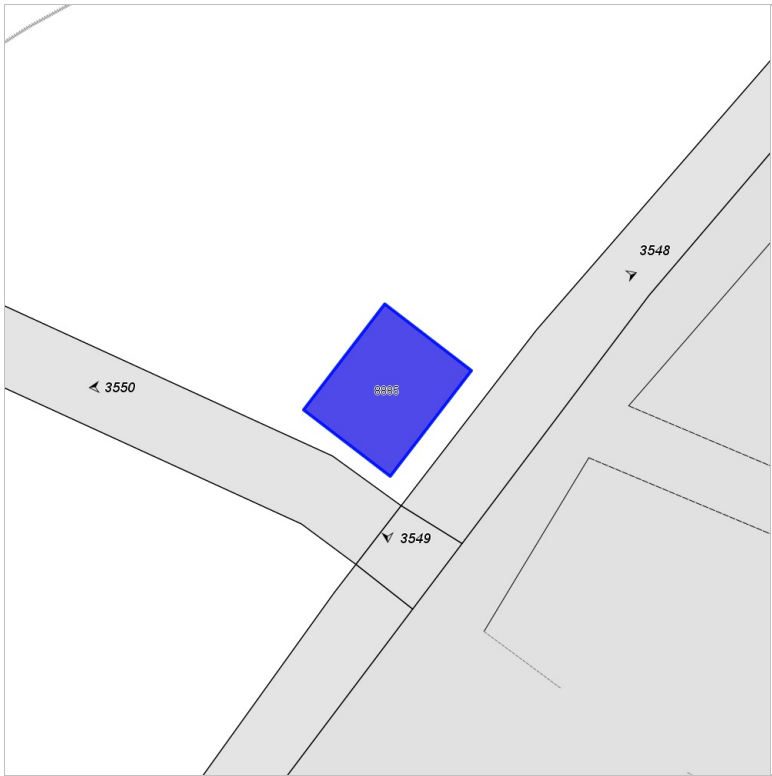


FOTO n° 3548 (edificio 132)



FOTO n° 3549 (edificio 132)

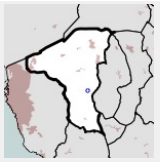


FOTO n° 3550 (edificio 132)



**Edifici associati alla Scheda:**

ID 4296 | ID 4297 | ID 4298 | ID 4299



**Informazioni sulla Scheda**

- **Data rilevazione** 14/12/2021
- **Non rilevabile:** la proprietà non è accessibile
- **Ambito** rurale
- **Località** Castell'Anselmo
- **Denominazione** Sant'Antonio
- **Tipologia insediativa** edificio isolato su lotto

**Informazioni sull'Edificio 4296**

**Unità volumetriche dell'Edificio 4296**

N°	Foglio	Particella	Superficie coperta CTR (m <sup>2</sup> )	N° piani	Piani interrati	Mansarda
13744	85	113	56.95			

**Funzioni d'uso**

- **Usò prevalente:**
- **Usi standard:**
- **Usi presenti:** produttivo agricolo

**Informazioni sull'Edificio 4297**

**Unità volumetriche dell'Edificio 4297**

N°	Foglio	Particella	Superficie coperta CTR (m <sup>2</sup> )	N° piani	Piani interrati	Mansarda
8924	85	113	123.69			

**Funzioni d'uso**

- **Usò prevalente:**
- **Usi standard:**
- **Usi presenti:** produttivo agricolo

**Informazioni sull'Edificio 4298**

**Unità volumetriche dell'Edificio 4298**

N°	Foglio	Particella	Superficie coperta CTR (m <sup>2</sup> )	N° piani	Piani interrati	Mansarda
13747	85	113	23.4			

#### Funzioni d'uso

- **Usi prevalente:**
- **Usi standard:**
- **Usi presenti:** produttivo agricolo

### Informazioni sull'Edificio 4299

#### Unità volumetriche dell'Edificio 4299

N°	Foglio	Particella	Superficie coperta CTR (m²)	N° piani	Piani interrati	Mansarda
3164	85	113	153.48			

#### Funzioni d'uso

- **Usi prevalente:**
- **Usi standard:**
- **Usi presenti:** produttivo agricolo

### Rilievi fotografici

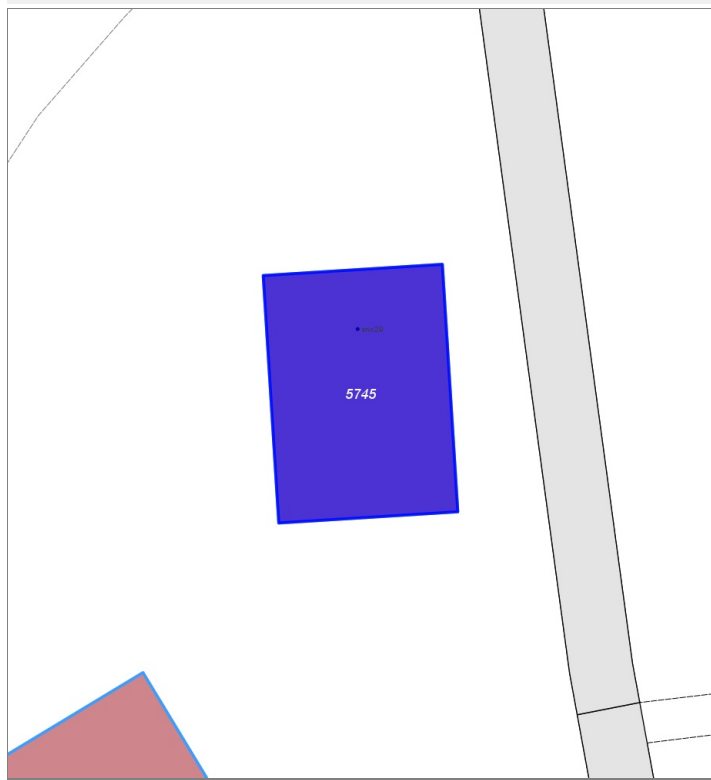
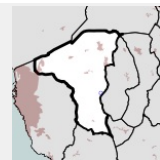


FOTO n° 3551 (pertinenza)



## Edifici associati alla Scheda:

ID 5745



## Informazioni sulla Scheda

- **Data rilevazione** 14/12/2021
- **Ambito** rurale
- **Località** Castell'Anselmo
- **Tipologia insediativa** insediamento specialistico

## Informazioni sull'Edificio 5745

## Unità volumetriche dell'Edificio 5745

N°	Foglio	Particella	Superficie coperta CTR (m²)	N° piani	Piani interrati	Mansarda
3190	86	151	273.49			

## Funzioni d'uso

- **Usò prevalente:**
- **Usi standard:** agricolo
- **Usi presenti:** produttivo agricolo

## Tipologia edilizia

edificio specialistico (generico)

## Rilievi fotografici

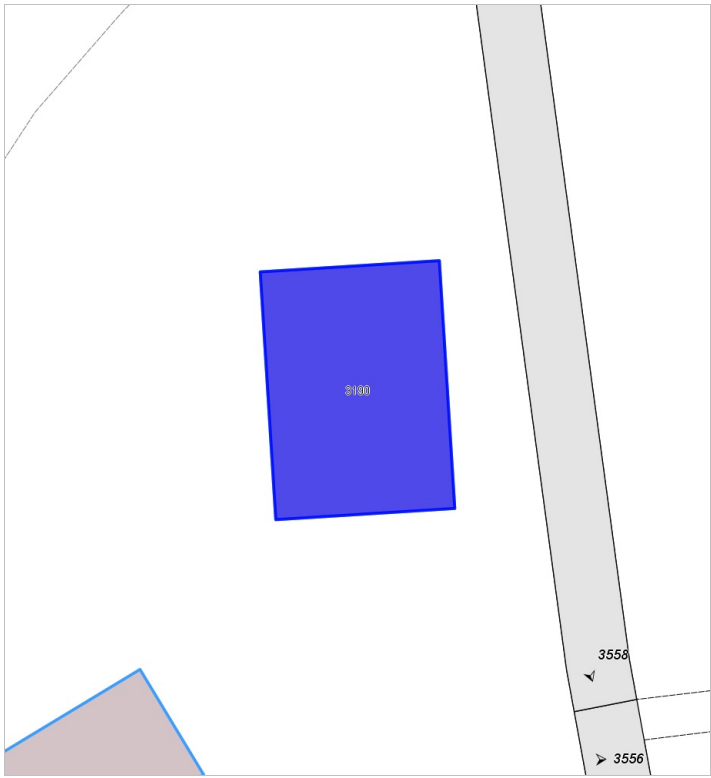


FOTO n° 3557 (edificio 5745)

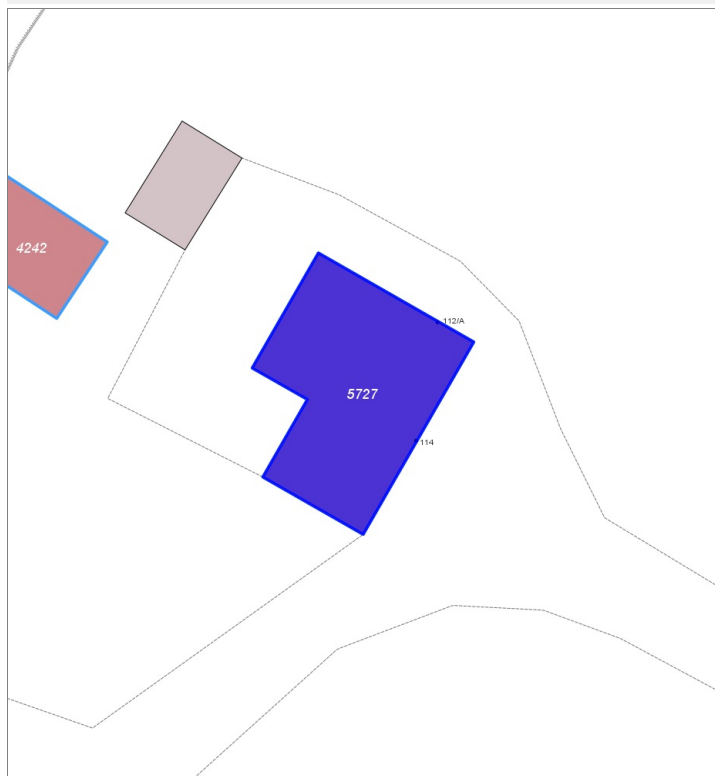
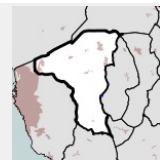


FOTO n° 3558 (edificio 5745)



## Edifici associati alla Scheda:

ID 5727



## Informazioni sulla Scheda

- **Data rilevazione** 14/12/2021
- **Ambito** rurale
- **Località** Torretta Vecchia
- **Tipologia insediativa** edificio isolato su lotto

## Informazioni sull'Edificio 5727

### Unità volumetriche dell'Edificio 5727

N°	Foglio	Particella	Superficie coperta CTR (m <sup>2</sup> )	N° piani	Piani interrati	Mansarda
9650	91	98	229.28			

### Funzioni d'uso

- **Usò prevalente:** residenziale
- **Usi standard:**
- **Usi presenti:** residenza

### Tipologia edilizia

**casa isolata su lotto**

## Rilievi fotografici

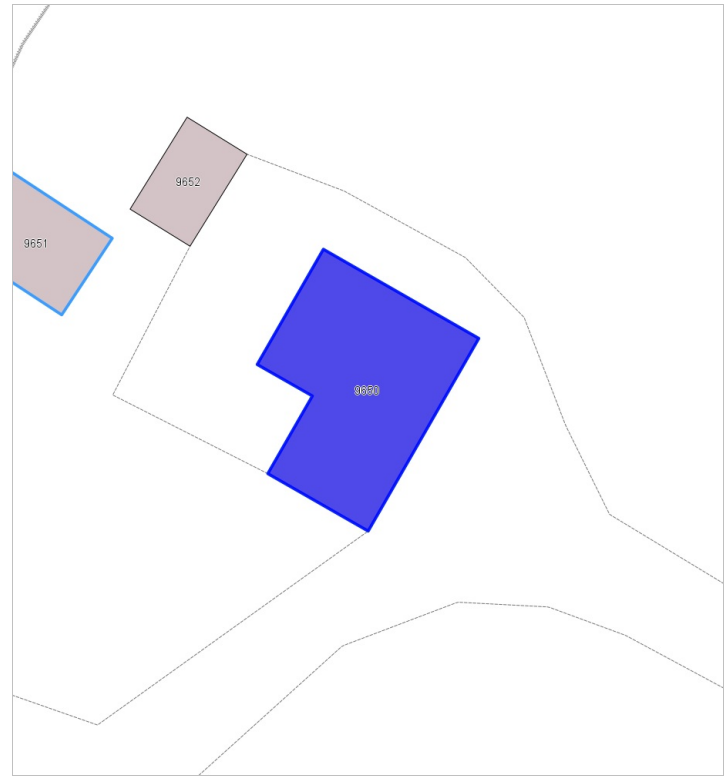
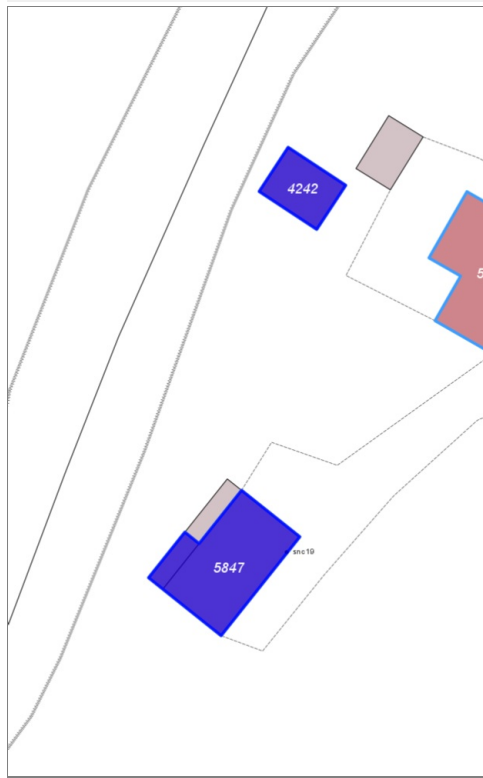
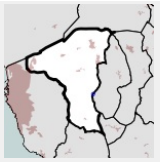


FOTO n° 3559 (edificio 5727)



## Edifici associati alla Scheda:

ID 4242 | ID 5847



## Informazioni sulla Scheda

- **Data rilevazione** 14/12/2021
- **Ambito** rurale
- **Località** Torretta Vecchia
- **Tipologia insediativa** edificio isolato su lotto

## Informazioni sull'Edificio 4242

### Unità volumetriche dell'Edificio 4242

N°	Foglio	Particella	Superficie coperta CTR (m²)	N° piani	Piani interrati	Mansarda
9651	91	174	73.98			

### Funzioni d'uso

- **Usò prevalente:**
- **Usi standard:** agricolturale
- **Usi presenti:** altro

### Tipologia edilizia

annesso (generico)

## Informazioni sull'Edificio 5847

### Unità volumetriche dell'Edificio 5847

N°	Foglio	Particella	Superficie coperta CTR (m²)	N° piani	Piani interrati	Mansarda
6172	91	105	21.63			
9649	91	105	191.44			

### Funzioni d'uso

- **Usò prevalente:**
- **Usi standard:** commerciale
- **Usi presenti:** commercio artigianato

### Tipologia edilizia

edificio specialistico (generico)

## Rilievi fotografici

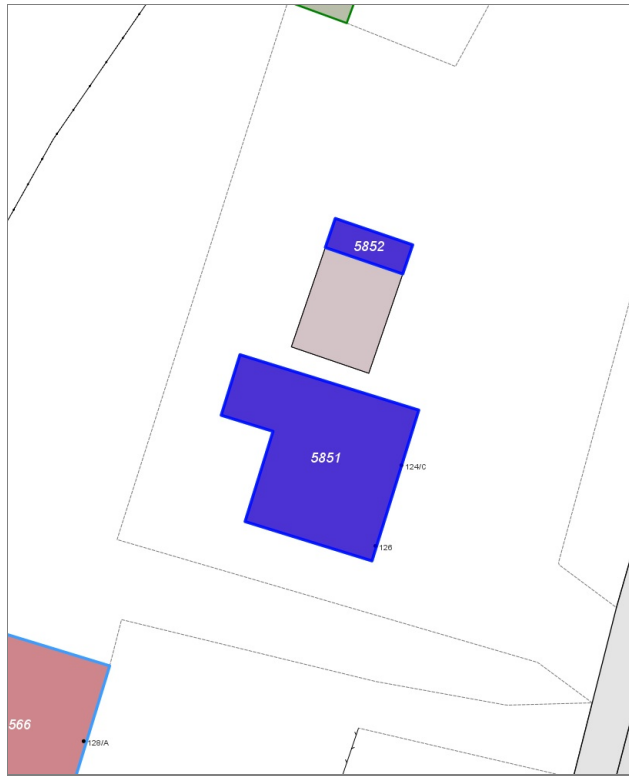
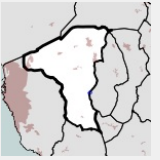


FOTO n° 3560 (edificio 5847)



Edifici associati alla Scheda:

ID 5851 | ID 5852



Informazioni sulla Scheda

- **Data rilevazione** 14/12/2021
- **Ambito** rurale
- **Località** Torretta Vecchia
- **Tipologia insediativa** edificio isolato su lotto

Informazioni sull'Edificio 5851

Unità volumetriche dell'Edificio 5851

N°	Foglio	Particella	Superficie coperta CTR (m <sup>2</sup> )	N° piani	Piani interrati	Mansarda
9645	91	97	214.94			

Funzioni d'uso

- **Usò prevalente:** residenziale
- **Usi standard:** residenziale
- **Usi presenti:** residenza

Tipologia edilizia

**casa isolata su lotto**

Informazioni sull'Edificio 5852

Unità volumetriche dell'Edificio 5852

N°	Foglio	Particella	Superficie coperta CTR (m <sup>2</sup> )	N° piani	Piani interrati	Mansarda
11240	91	97	22.13			

Funzioni d'uso

- **Usò prevalente:**
- **Usi standard:** residenziale
- **Usi presenti:** residenza

Tipologia edilizia

**annesso (generico)**

Rilievi fotografici

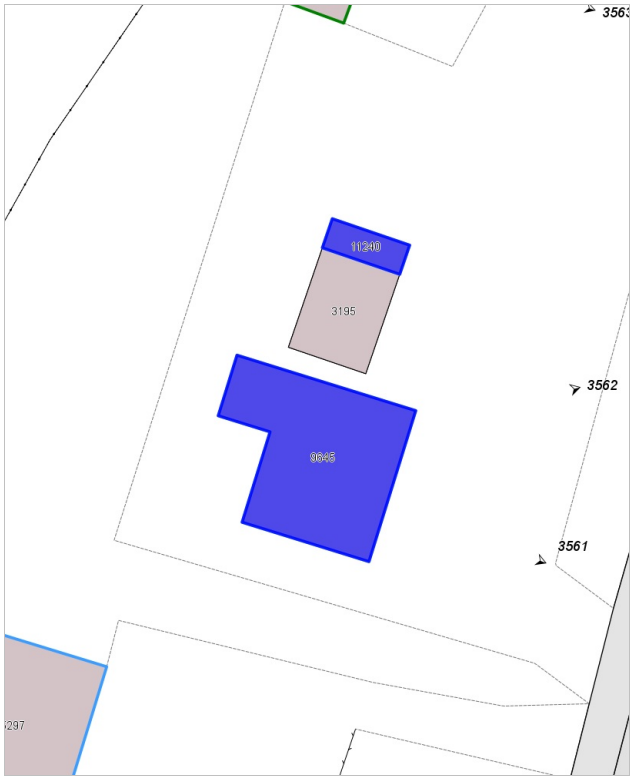


FOTO n° 3561 (edificio 5851)



FOTO n° 3562 (edificio 5851)

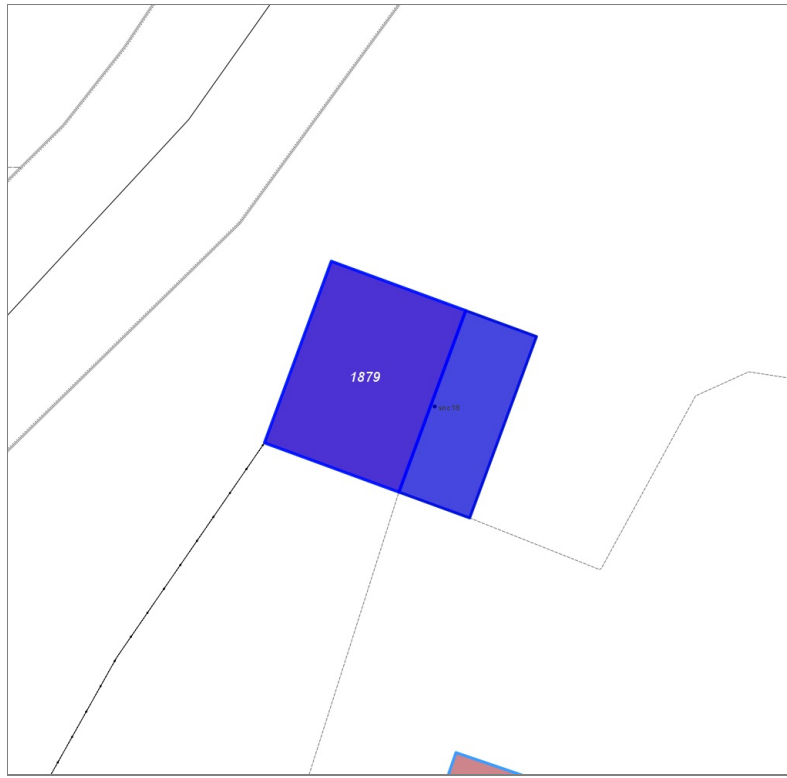
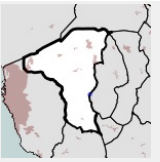


**Edifici associati alla Scheda:**

ID 1879

**Edificati Minori associati alla Scheda:**

ID 62



**Informazioni sulla Scheda**

- **Data rilevazione** 14/12/2021
- **Ambito** rurale
- **Località** Torretta Vecchia
- **Denominazione** Trattoria Pizzeria La Torretta
- **Tipologia insediativa** edificio isolato su lotto

**Informazioni sull'Edificio 1879**

**Unità volumetriche dell'Edificio 1879**

N°	Foglio	Particella	Superficie coperta CTR (m²)	N° piani	Piani interrati	Mansarda
5302	91	134	168.66			

**Funzioni d'uso**

- **Usò prevalente:**
- **Usi standard:** commerciale
- **Usi presenti:** commercio

**Tipologia edilizia**

edificio specialistico (generico)

**Informazioni sull'Edificato Minore 62**

**Unità volumetriche dell'Edificato Minore 62**

N°	Foglio	Particella	Superficie coperta CTR (m²)	N° piani	Piani interrati	Mansarda
3194			88.8			

**Tipo**

loggiato

**Rilievi fotografici**

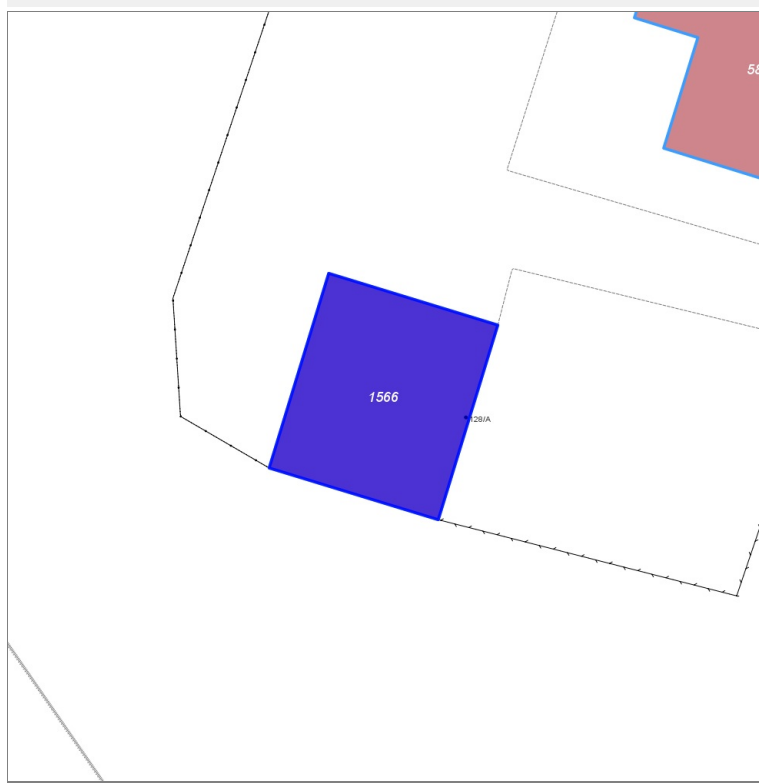
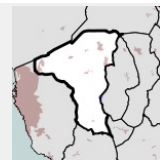


FOTO n° 3563 (edificio 1879)



**Edifici associati alla Scheda:**

ID 1566



**Informazioni sulla Scheda**

- **Data rilevazione** 14/12/2021
- **Ambito** rurale
- **Località** Torretta Vecchia
- **Tipologia insediativa** edificio isolato su lotto

**Informazioni sull'Edificio 1566**

**Unità volumetriche dell'Edificio 1566**

N°	Foglio	Particella	Superficie coperta CTR (m²)	N° piani	Piani interrati	Mansarda
5297	91	104	211.01			

**Funzioni d'uso**

- **Usò prevalente:** residenziale
- **Usi standard:**
- **Usi presenti:** residenza

**Tipologia edilizia**

**casa isolata su lotto**

**Rilievi fotografici**

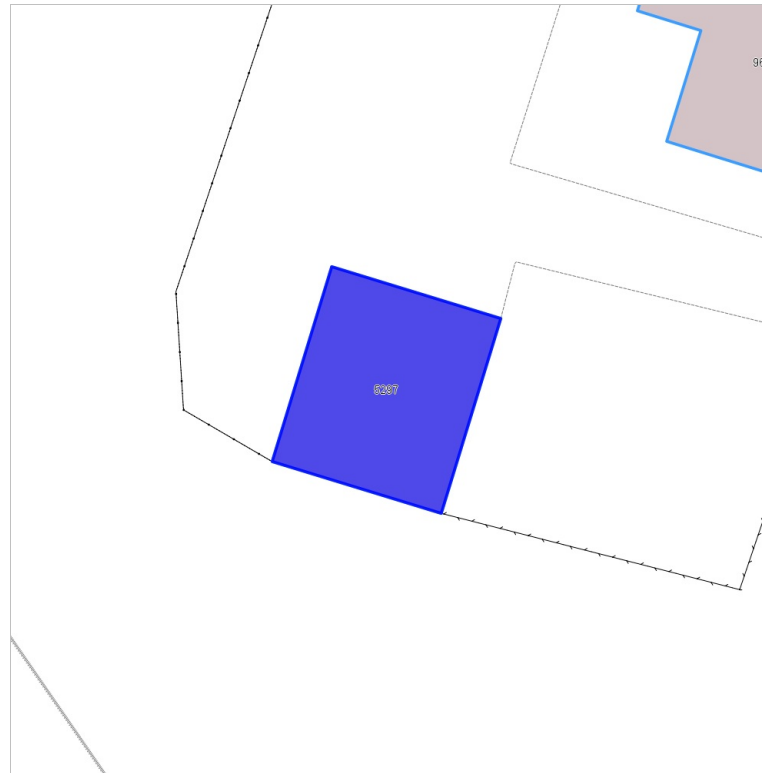
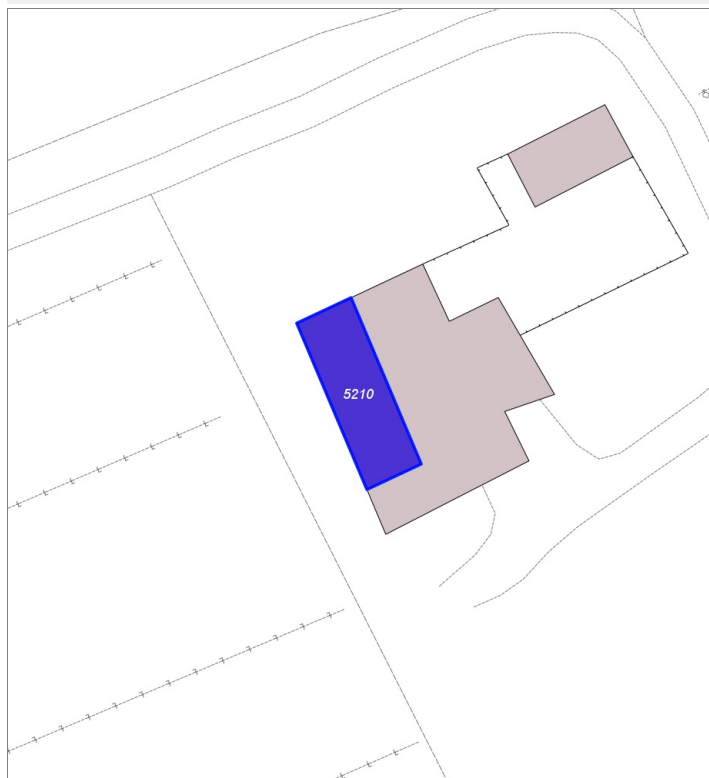
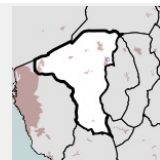


FOTO n° 3564 (edificio 1566)



## Edifici associati alla Scheda:

ID 5210



## Informazioni sulla Scheda

- **Data rilevazione** 14/12/2021
- **Ambito** rurale
- **Località** Collesalvetti
- **Tipologia insediativa** edificio isolato su lotto

## Informazioni sull'Edificio 5210

### Unità volumetriche dell'Edificio 5210

N°	Foglio	Particella	Superficie coperta CTR (m <sup>2</sup> )	N° piani	Piani interrati	Mansarda
12672	51	367	52.06			

### Funzioni d'uso

- **Usò prevalente:** agricola e funzioni connesse
- **Usi standard:**
- **Usi presenti:** altro

### Tipologia edilizia

**annesso - baracca**

## Rilievi fotografici

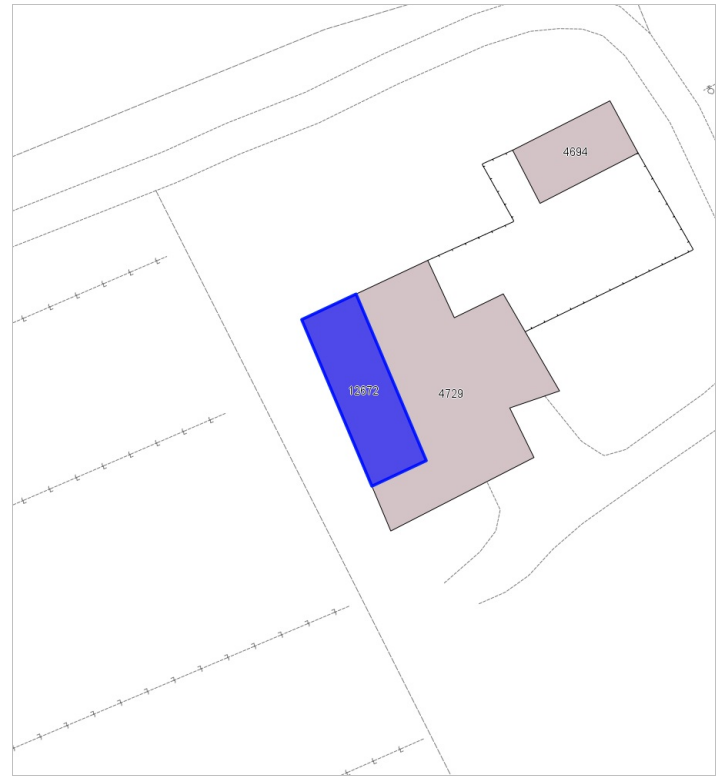
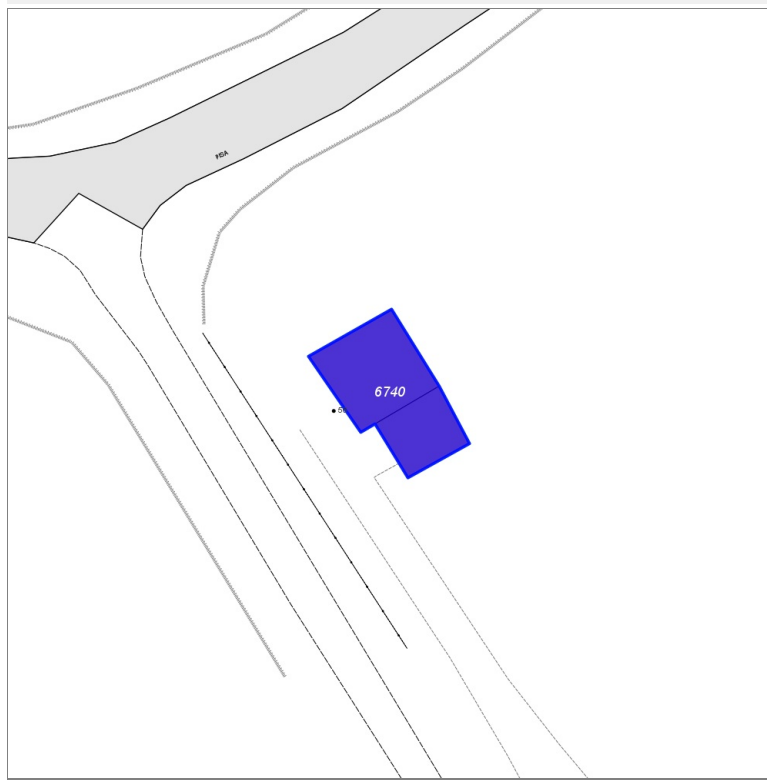
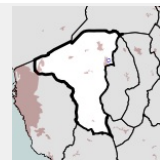


FOTO n° 3565 (edificio 5210)



**Edifici associati alla Scheda:**

ID 6740

**Informazioni sulla Scheda**

- **Data rilevazione** 14/12/2021
- **Non rilevabile:** non rilevabile da suolo pubblico
- **Ambito rurale**
- **Località** Collesalveti
- **Tipologia insediativa** edificio isolato su lotto

**Informazioni sull'Edificio 6740****Unità volumetriche dell'Edificio 6740**

N°	Foglio	Particella	Superficie coperta CTR (m²)	N° piani	Piani interrati	Mansarda
4996	53	356	37.7			
5010	53	356	20.58			

**Funzioni d'uso**

- **Usò prevalente:** residenziale
- **Usi standard:**
- **Usi presenti:** residenza

**Tipologia edilizia**  
**villa****Rilievi fotografici**

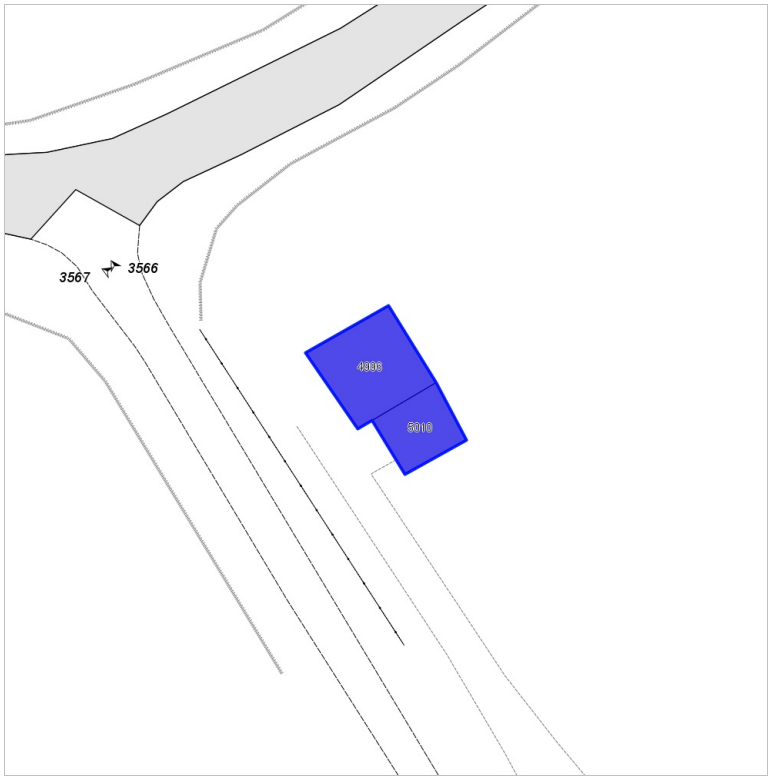


FOTO n° 3566 (edificio 6740)

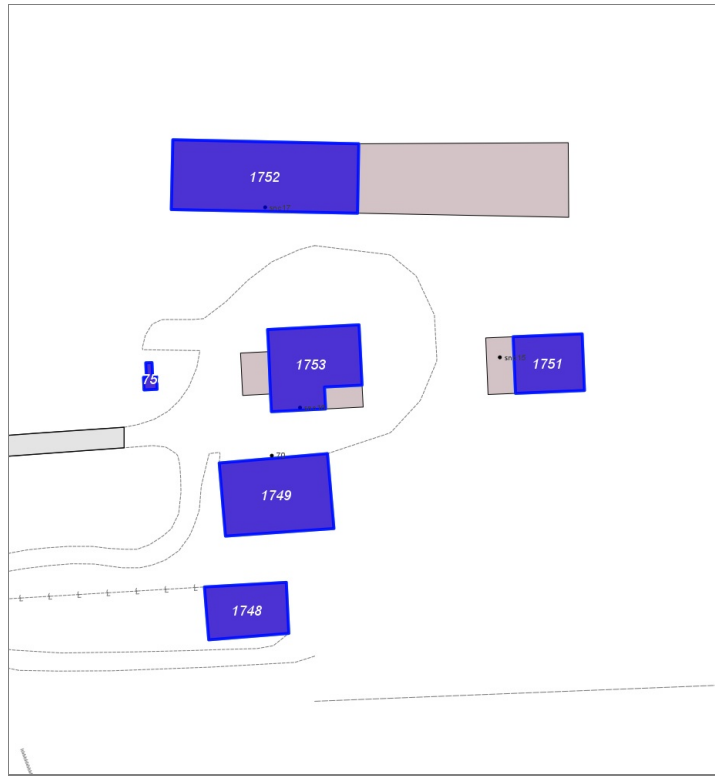
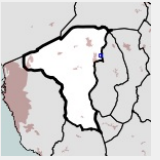


FOTO n° 3567 (edificio 6740)



**Edifici associati alla Scheda:**

ID 1748 | ID 1749 | ID 1750 | ID 1751 | ID 1752 | ID 1753



**Informazioni sulla Scheda**

- **Data rilevazione** 14/12/2021
- **Non rilevabile:** edificio non rilevabile da suolo pubblico
- **Ambito rurale**
- **Località** Collesalveti
- **Tipologia insediativa** edificio isolato su lotto

**Informazioni sull'Edificio 1748**

**Unità volumetriche dell'Edificio 1748**

N°	Foglio	Particella	Superficie coperta CTR (m²)	N° piani	Piani interrati	Mansarda
5237	54	19	93.71			

**Funzioni d'uso**

- **Usò prevalente:**
- **Usi standard:**
- **Usi presenti:** residenza produttivo agricolo

**Informazioni sull'Edificio 1749**

**Unità volumetriche dell'Edificio 1749**

N°	Foglio	Particella	Superficie coperta CTR (m²)	N° piani	Piani interrati	Mansarda
5238	54	19	179.02			

**Funzioni d'uso**

- **Usò prevalente:** residenziale
- **Usi standard:**
- **Usi presenti:** residenza produttivo agricolo

**Tipologia edilizia**  
edificio in linea

**Informazioni sull'Edificio 1750**

**Unità volumetriche dell'Edificio 1750**

N°	Foglio	Particella	Superficie coperta CTR (m²)	N° piani	Piani interrati	Mansarda
12580	54	19	5.66			

**Funzioni d'uso**

- **Usi prevalente:**
- **Usi standard:**
- **Usi presenti:** residenza produttivo agricolo

## Informazioni sull'Edificio 1751

### Unità volumetriche dell'Edificio 1751

N°	Foglio	Particella	Superficie coperta CTR (m²)	N° piani	Piani interrati	Mansarda
5240	54	19	86.78			

### Funzioni d'uso

- **Usi prevalente:**
- **Usi standard:**
- **Usi presenti:** residenza produttivo agricolo

## Informazioni sull'Edificio 1752

### Unità volumetriche dell'Edificio 1752

N°	Foglio	Particella	Superficie coperta CTR (m²)	N° piani	Piani interrati	Mansarda
5248	54	19	287.43			

### Funzioni d'uso

- **Usi prevalente:**
- **Usi standard:**
- **Usi presenti:** residenza produttivo agricolo

## Informazioni sull'Edificio 1753

### Unità volumetriche dell'Edificio 1753

N°	Foglio	Particella	Superficie coperta CTR (m²)	N° piani	Piani interrati	Mansarda
5241	54	19	149.02			

### Funzioni d'uso

- **Usi prevalente:**
- **Usi standard:**
- **Usi presenti:** residenza produttivo agricolo

## Rilievi fotografici

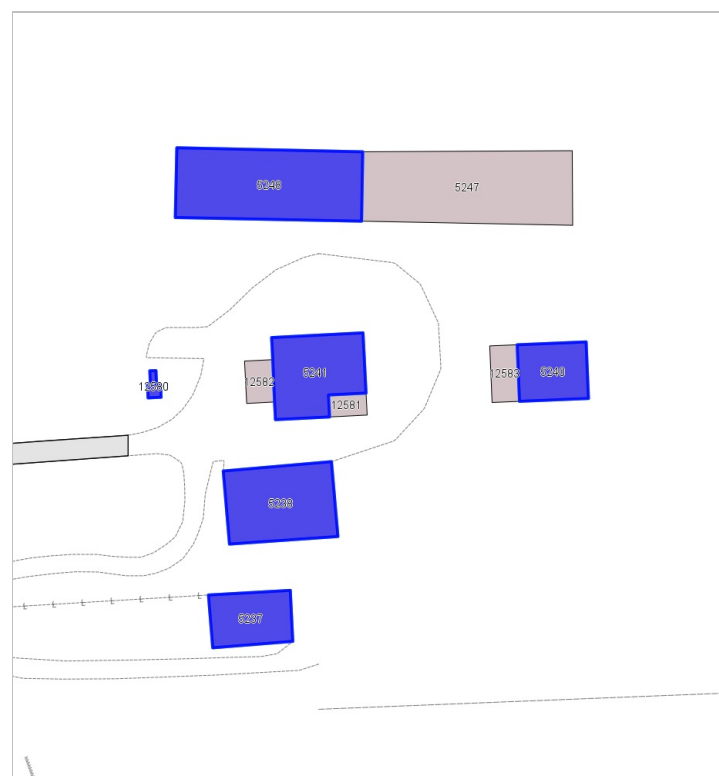


FOTO n° 3568 (edificio 1749)




FOTO n° 3569 (edificio 1749)

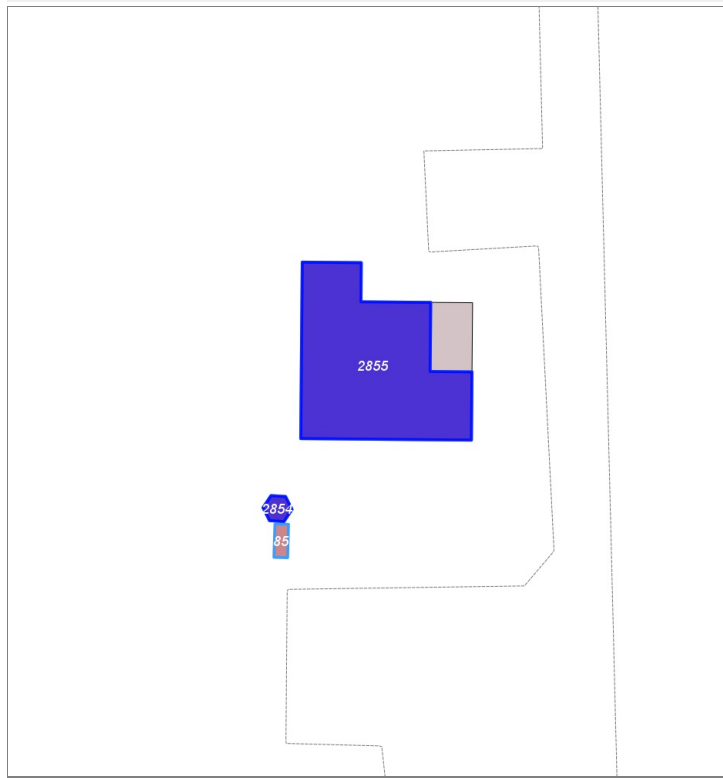
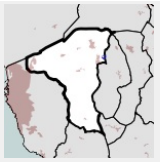


FOTO n° 3570 (edificio 1749)



**Edifici associati alla Scheda:**

ID 2854 | ID 2855



**Informazioni sulla Scheda**

- **Data rilevazione** 14/12/2021
- **Non rilevabile:** non accessibile a causa della presenza del cancello
- **Ambito** rurale
- **Località** Collesalveti
- **Tipologia insediativa** edificio isolato su lotto

**Informazioni sull'Edificio 2854**

**Unità volumetriche dell'Edificio 2854**

N°	Foglio	Particella	Superficie coperta CTR (m²)	N° piani	Piani interrati	Mansarda
12584	54	271	3.38			

**Funzioni d'uso**

- **Usò prevalente:**
- **Usi standard:**
- **Usi presenti:** residenza

**Informazioni sull'Edificio 2855**

**Unità volumetriche dell'Edificio 2855**

N°	Foglio	Particella	Superficie coperta CTR (m²)	N° piani	Piani interrati	Mansarda
8884	54	271	140.96			

**Funzioni d'uso**

- **Usò prevalente:** residenziale
- **Usi standard:**
- **Usi presenti:** residenza

**Tipologia edilizia**

**casa isolata su lotto di matrice rurale**

**Rilievi fotografici**

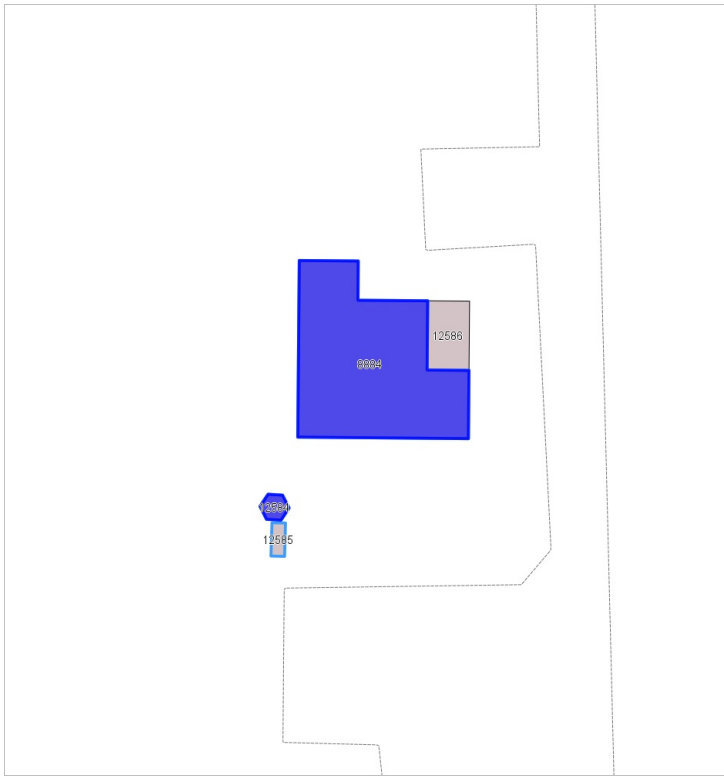


FOTO n° 3571 (edificio 2855)

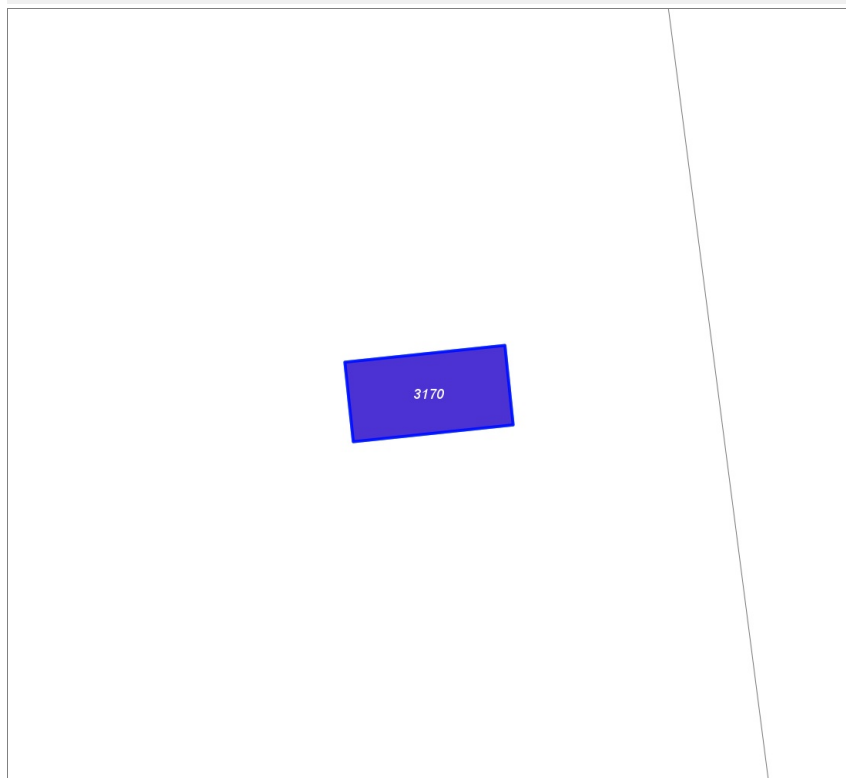
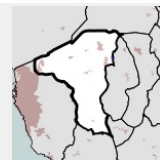


FOTO n° 3572 (edificio 2855)



**Edifici associati alla Scheda:**

ID 3170

**Informazioni sulla Scheda**

- **Data rilevazione** 14/12/2021
- **Non rilevabile:** non accessibile a causa della presenza di un cancello chiuso
- **Ambito** rurale
- **Località** Collesalveti
- **Denominazione** Casa Valico a Pisa
- **Tipologia insediativa** edificio isolato su lotto

**Informazioni sull'Edificio 3170****Unità volumetriche dell'Edificio 3170**

N°	Foglio	Particella	Superficie coperta CTR (m <sup>2</sup> )	N° piani	Piani interrati	Mansarda
12528	51	370	45.41			

**Funzioni d'uso****Rilievi fotografici**


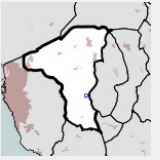


FOTO n° 3573 (edificio 3170)



**Edifici associati alla Scheda:**

ID 2290 | ID 2291 | ID 2292 | ID 2293



**Informazioni sulla Scheda**

- **Data rilevazione** 14/12/2021
- **Non rilevabile:** causa cancello
- **Ambito** rurale
- **Località** Parrana San Martino
- **Tipologia insediativa** edificio isolato su lotto

**Informazioni sull'Edificio 2290**

**Unità volumetriche dell'Edificio 2290**

N°	Foglio	Particella	Superficie coperta CTR (m <sup>2</sup> )	N° piani	Piani interrati	Mansarda
13882	92	337	4.45			

**Funzioni d'uso**

- **Usò prevalente:**
- **Usi standard:**
- **Usi presenti:** produttivo agricolo

**Informazioni sull'Edificio 2291**

**Unità volumetriche dell'Edificio 2291**

N°	Foglio	Particella	Superficie coperta CTR (m <sup>2</sup> )	N° piani	Piani interrati	Mansarda
13881	92	337	17.55			

**Funzioni d'uso**

- **Usò prevalente:**
- **Usi standard:**
- **Usi presenti:** produttivo agricolo

**Informazioni sull'Edificio 2292**

**Unità volumetriche dell'Edificio 2292**

N°	Foglio	Particella	Superficie coperta CTR (m <sup>2</sup> )	N° piani	Piani interrati	Mansarda
13883	92	337	52.69			

**Funzioni d'uso**

- **Usi prevalente:**
- **Usi standard:**
- **Usi presenti:** produttivo agricolo

## Informazioni sull'Edificio 2293

### Unità volumetriche dell'Edificio 2293

N°	Foglio	Particella	Superficie coperta CTR (m <sup>2</sup> )	N° piani	Piani interrati	Mansarda
5494	92	337	238.92			

### Funzioni d'uso

- **Usi prevalente:**
- **Usi standard:**
- **Usi presenti:** produttivo agricolo

## Rilievi fotografici



FOTO n° 3579 (edificio 2293)



FOTO n° 3580 (edificio 2293)

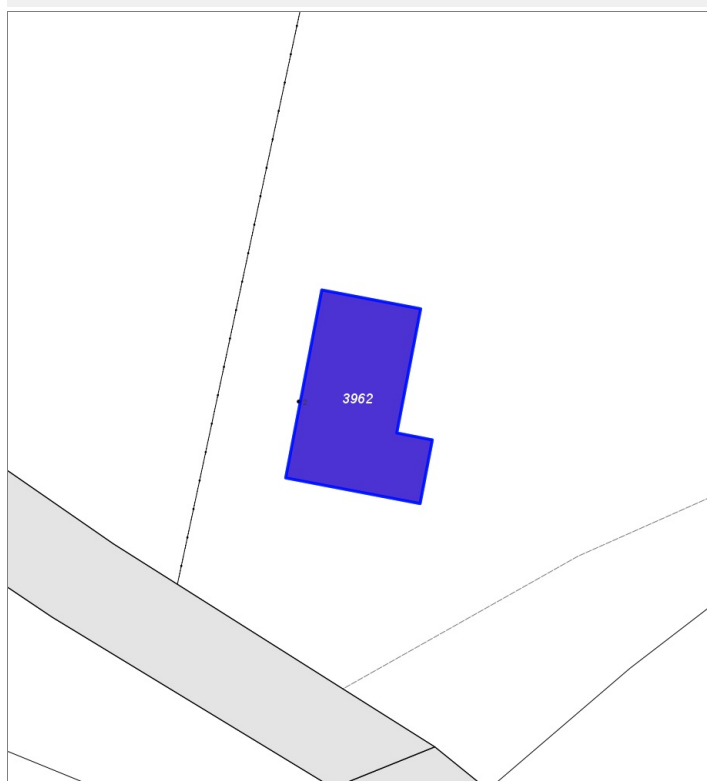
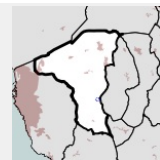


FOTO n° 3584 (edificio 2293)



## Edifici associati alla Scheda:

ID 3962



## Informazioni sulla Scheda

- **Data rilevazione** 14/12/2021
- **Ambito** rurale
- **Località** Parrana San Martino
- **Tipologia insediativa** edificio isolato su lotto

## Informazioni sull'Edificio 3962

### Unità volumetriche dell'Edificio 3962

N°	Foglio	Particella	Superficie coperta CTR (m²)	N° piani	Piani interrati	Mansarda
3385	91	154	112.2			

### Funzioni d'uso

- **Usò prevalente:**
- **Usi standard:** residenziale
- **Usi presenti:** residenza

### Tipologia edilizia

**casa isolata su lotto**

## Rilievi fotografici

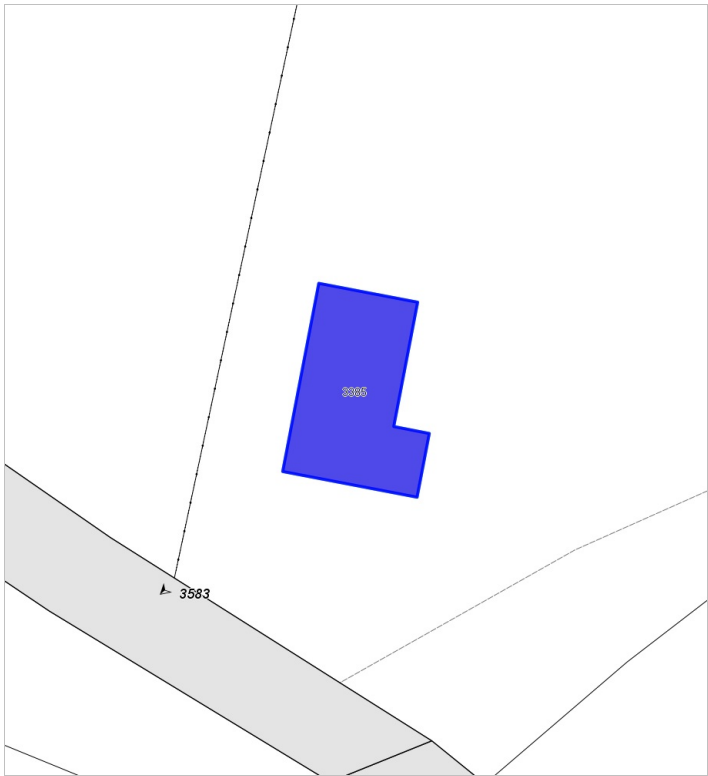


FOTO n° 3583 (edificio 3962)

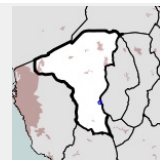


FOTO n° 3582 (edificio 3962)



**Edifici associati alla Scheda:**

ID 6522 | ID 6523 | ID 6524



**Informazioni sulla Scheda**

- **Data rilevazione** 14/12/2021
- **Ambito** rurale
- **Località** Crocino
- **Denominazione** Casaccia
- **Tipologia insediativa** edificio isolato su lotto

**Informazioni sull'Edificio 6522**

**Unità volumetriche dell'Edificio 6522**

N°	Foglio	Particella	Superficie coperta CTR (m²)	N° piani	Piani interrati	Mansarda
8949	93	80	38.32			
9299	97	204	23.55			

**Funzioni d'uso**

- **Usi prevalente:**
- **Usi standard:** agricolturale
- **Usi presenti:** residenza produttivo agricolo

**Tipologia edilizia**  
annesso (generico)

**Informazioni sull'Edificio 6523**

**Unità volumetriche dell'Edificio 6523**

N°	Foglio	Particella	Superficie coperta CTR (m²)	N° piani	Piani interrati	Mansarda
9572	93	80	216.94			

**Funzioni d'uso**

- **Usi prevalente:**
- **Usi standard:** agricolturale
- **Usi presenti:** residenza produttivo agricolo

**Tipologia edilizia**  
edificio specialistico (generico)

**Informazioni sull'Edificio 6524**

**Unità volumetriche dell'Edificio 6524**

N°	Foglio	Particella	Superficie coperta CTR (m²)	N° piani	Piani interrati	Mansarda
8927	93	80	588.2			
9304	93	80	13.69			

## Funzioni d'uso

- **Usò prevalente:** residenziale
- **Usi standard:** residenziale
- **Usi presenti:** residenza produttivo agricolo

**Tipologia edilizia**  
**casa isolata su lotto**

## Rilievi fotografici

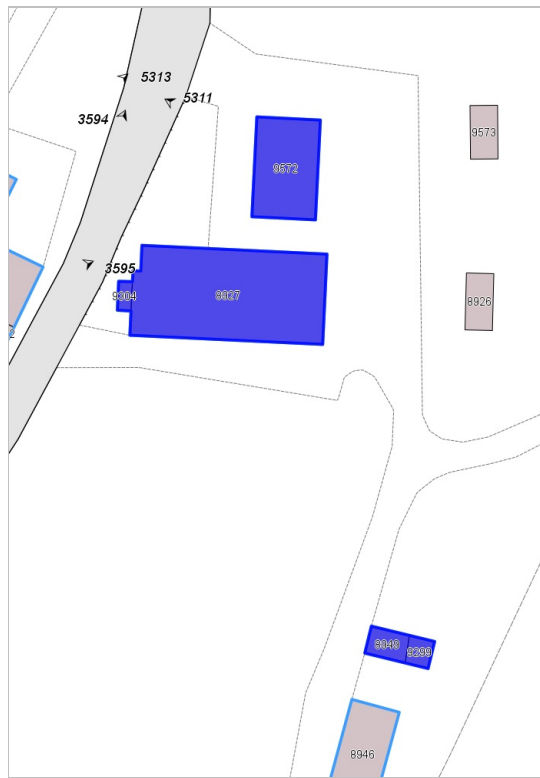


FOTO n° 5312 (edificio 6522)



FOTO n° 5311 (edificio 6523)

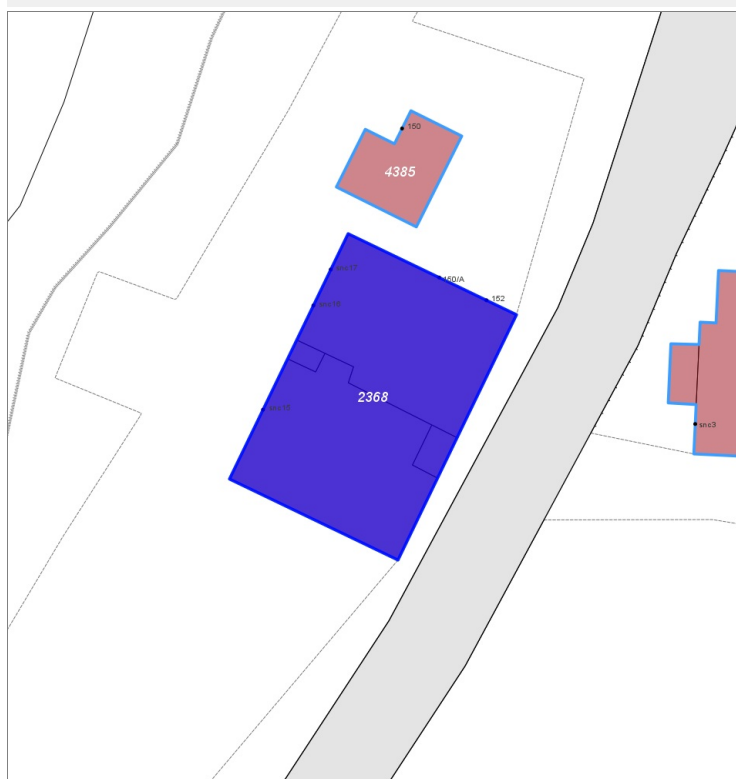
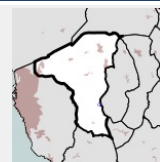


FOTO n° 3592 (edificio 6524)



**Edifici associati alla Scheda:**

ID 2368



**Informazioni sulla Scheda**

- **Data rilevazione** 14/12/2021
- **Ambito** rurale
- **Località** Crocino
- **Tipologia insediativa** edificio isolato su lotto

**Informazioni sull'Edificio 2368**

**Unità volumetriche dell'Edificio 2368**

N°	Foglio	Particella	Superficie coperta CTR (m²)	N° piani	Piani interrati	Mansarda
8928			202.9			
9301	93	6	197.51			
9302	93	68	10.32			
9303	93	68	5.29			

**Funzioni d'uso**

- **Usò prevalente:** residenziale
- **Usi standard:**
- **Usi presenti:** residenza

**Tipologia edilizia**

**casa isolata su lotto**

**Rilievi fotografici**

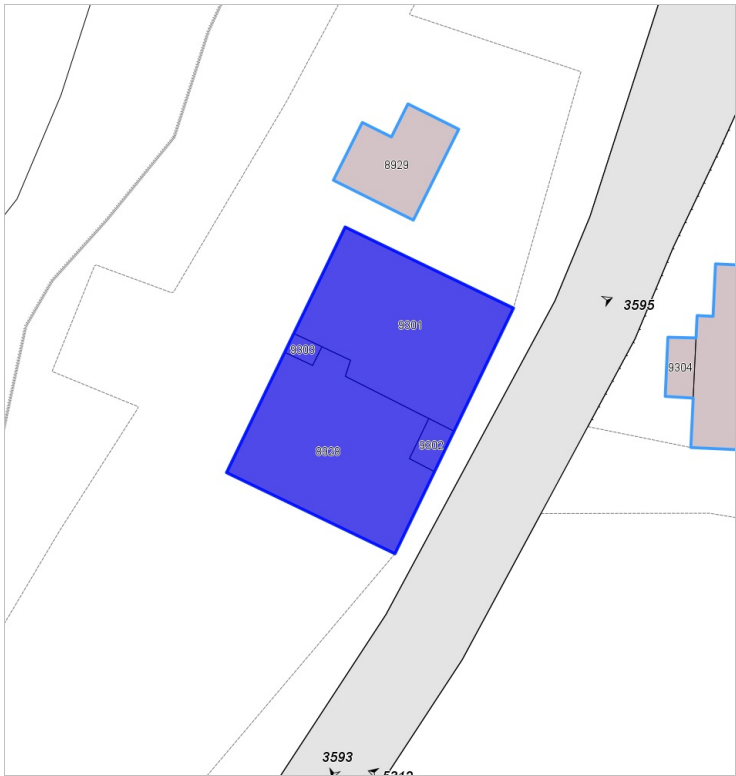


FOTO n° 3593 (edificio 2368)



FOTO n° 3594 (edificio 2368)

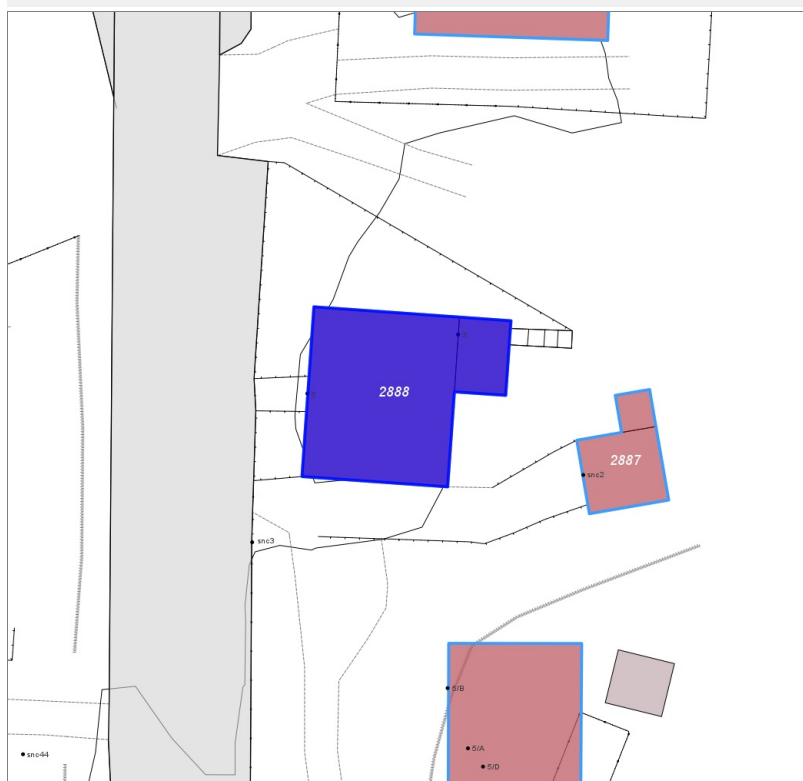
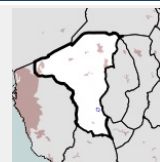


FOTO n° 3595 (edificio 2368)



Edifici associati alla Scheda:

ID 2888



Informazioni sulla Scheda

- **Data rilevazione** 14/12/2021
- **Ambito** urbano
- **Località** Crocino
- **Tipologia insediativa** edificio isolato su lotto

Informazioni sull'Edificio 2888

Unità volumetriche dell'Edificio 2888

N°	Foglio	Particella	Superficie coperta CTR (m²)	N° piani	Piani interrati	Mansarda
611	97	49	114.96			
7806	97	49	17.81			

Funzioni d'uso

- **Usò prevalente:** residenziale
- **Usi standard:**
- **Usi presenti:** residenza

Tipologia edilizia

**casa isolata su lotto**

Rilievi fotografici

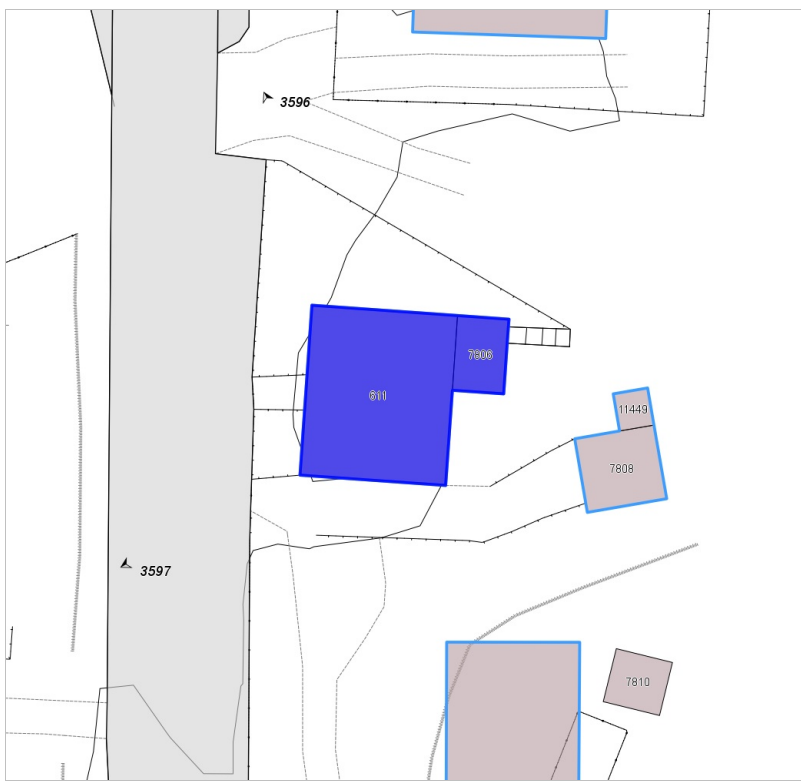


FOTO n° 3596 (edificio 2888)

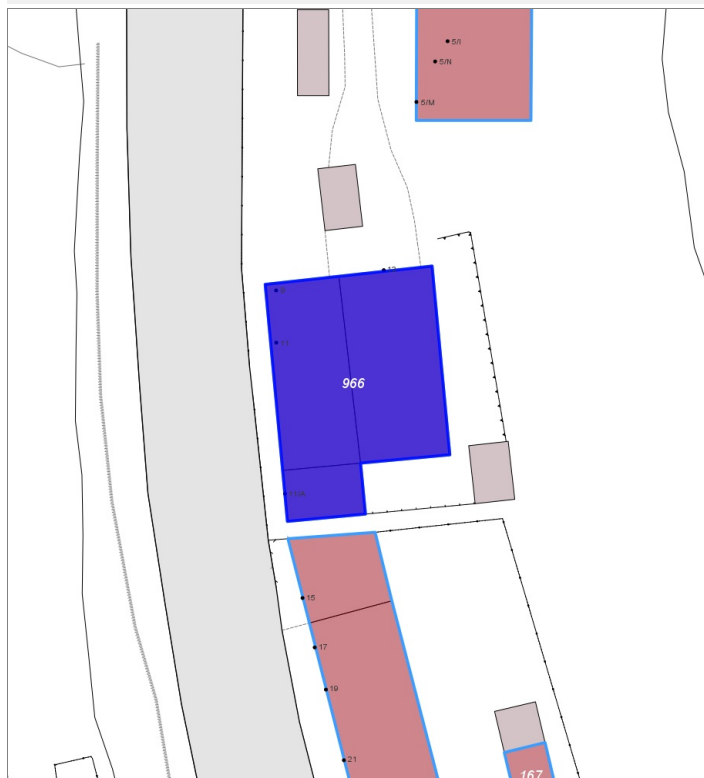
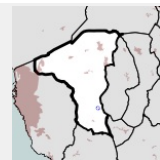


FOTO n° 3597 (edificio 2888)



Edifici associati alla Scheda:

ID 966



Informazioni sulla Scheda

- Data rilevazione 14/12/2021
- Ambito urbano
- Località Crocino
- Tipologia insediativa edificio isolato su lotto

Informazioni sull'Edificio 966

Unità volumetriche dell'Edificio 966

N°	Foglio	Particella	Superficie coperta CTR (m <sup>2</sup> )	N° piani	Piani interrati	Mansarda
7918			104.93			
7919	97	53	86.57			
13666			24.3			

Funzioni d'uso

- **Usò prevalente:**
- **Usi standard:** residenziale
- **Usi presenti:** residenza

**Tipologia edilizia**  
edificio a schiera

Rilievi fotografici



FOTO n° 3598 (edificio 966)



FOTO n° 3599 (edificio 966)



FOTO n° 3600 (edificio 966)

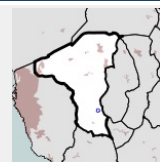


FOTO n° 3601 (edificio 966)



**Edifici associati alla Scheda:**

ID 166



**Informazioni sulla Scheda**

- **Data rilevazione** 14/12/2021
- **Ambito** urbano
- **Località** Crocino
- **Tipologia insediativa** lineare lungo strada

**Informazioni sull'Edificio 166**

**Unità volumetriche dell'Edificio 166**

N°	Foglio	Particella	Superficie coperta CTR (m²)	N° piani	Piani interrati	Mansarda
7979	97	55	40.93			
8031	97	55	377.1			
8177	97	55	32.6			
8180	97	55	5.04			

**Funzioni d'uso**

- **Usò prevalente:** residenziale
- **Usi standard:**
- **Usi presenti:** residenza

**Tipologia edilizia**  
edificio a schiera

**Rilievi fotografici**



FOTO n° 3602 (edificio 166)



FOTO n° 3603 (edificio 166)



FOTO n° 3604 (edificio 166)



FOTO n° 3605 (edificio 166)



FOTO n° 3606 (edificio 166)

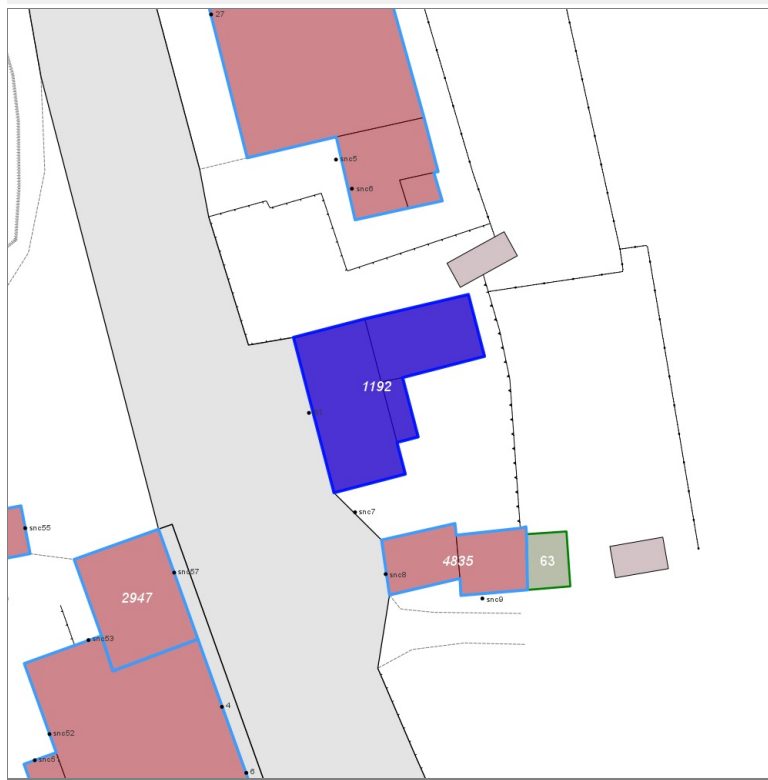
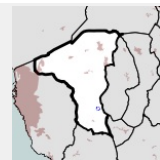


FOTO n° 3607 (edificio 166)



**Edifici associati alla Scheda:**

ID 1192



**Informazioni sulla Scheda**

- **Data rilevazione** 14/12/2021
- **Ambito** urbano
- **Località** Crocino
- **Tipologia insediativa** edificio isolato su lotto

**Informazioni sull'Edificio 1192**

**Unità volumetriche dell'Edificio 1192**

N°	Foglio	Particella	Superficie coperta CTR (m²)	N° piani	Piani interrati	Mansarda
8184	97	57	34.01			
8229	97	57	58.17			
8231	97	57	6.64			

**Funzioni d'uso**

- **Usò prevalente:** residenziale
- **Usi standard:** residenziale
- **Usi presenti:** residenza

**Tipologia edilizia**

**casa isolata su lotto**

**Rilievi fotografici**

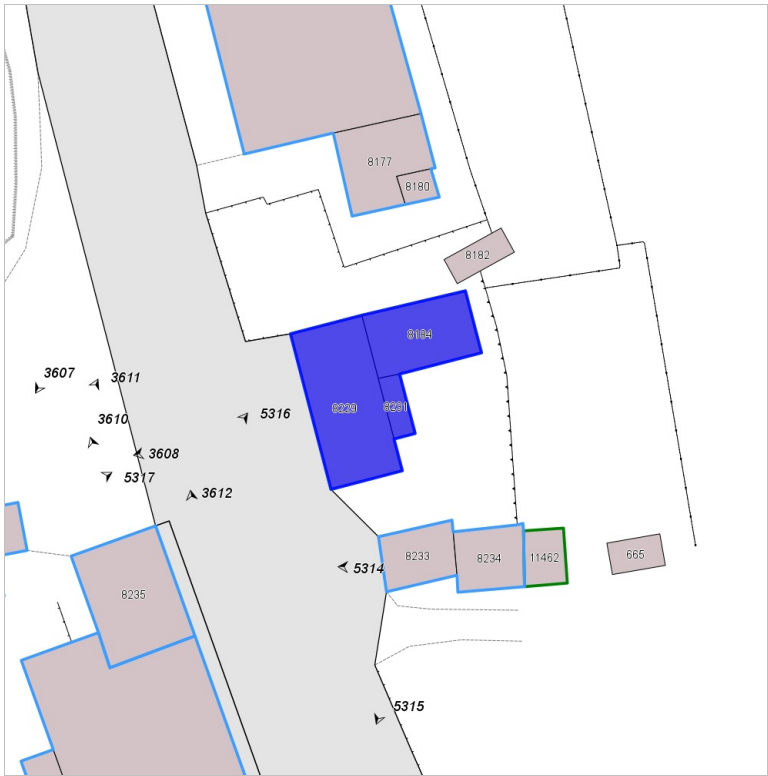


FOTO n° 3608 (edificio 1192)

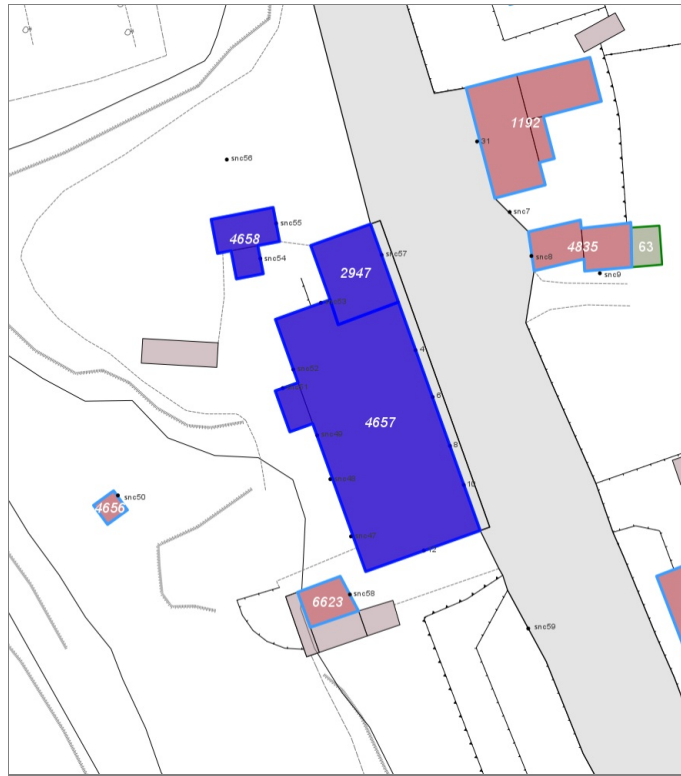
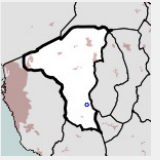


FOTO n° 3609 (edificio 1192)



**Edifici associati alla Scheda:**

ID 2947 | ID 4657 | ID 4658



**Informazioni sulla Scheda**

- **Data rilevazione** 14/12/2021
- **Ambito** urbano
- **Località** Crocino
- **Tipologia insediativa** lineare lungo strada

**Informazioni sull'Edificio 2947**

**Unità volumetriche dell'Edificio 2947**

N°	Foglio	Particella	Superficie coperta CTR (m²)	N° piani	Piani interrati	Mansarda
8235	96	280	51.87			

**Funzioni d'uso**

- **Usò prevalente:**
- **Usi standard:** residenziale
- **Usi presenti:** residenza

**Tipologia edilizia**  
edificio a schiera

**Informazioni sull'Edificio 4657**

**Unità volumetriche dell'Edificio 4657**

N°	Foglio	Particella	Superficie coperta CTR (m²)	N° piani	Piani interrati	Mansarda
8281	96	281	302.45			
8283	96	281	10.33			

**Funzioni d'uso**

- **Usò prevalente:** residenziale
- **Usi standard:**
- **Usi presenti:** residenza commercio

**Tipologia edilizia**  
edificio a schiera

**Informazioni sull'Edificio 4658**

**Unità volumetriche dell'Edificio 4658**

N°	Foglio	Particella	Superficie coperta CTR (m²)	N° piani	Piani interrati	Mansarda
666	96	281	7.65			
8232	96	281	21.33			

## Funzioni d'uso

- **Usi prevalente:**
- **Usi standard:** residenziale
- **Usi presenti:** residenza commercio

## Tipologia edilizia annesso (generico)

## Rilievi fotografici

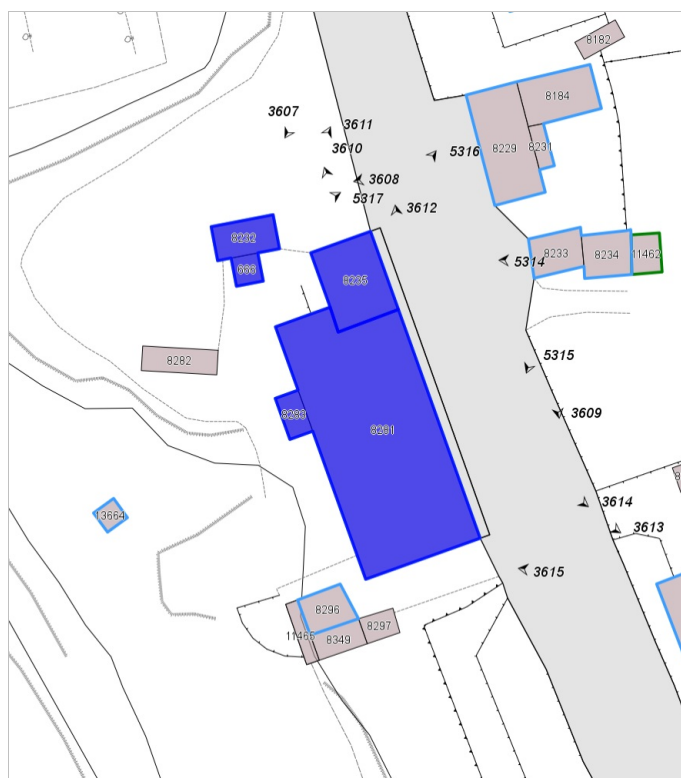


FOTO n° 5316 (edificio 2947)



FOTO n° 3610 (edificio 4657)



FOTO n° 3611 (edificio 4657)



FOTO n° 3612 (edificio 4657)



FOTO n° 3613 (edificio 4657)



FOTO n° 3614 (edificio 4657)

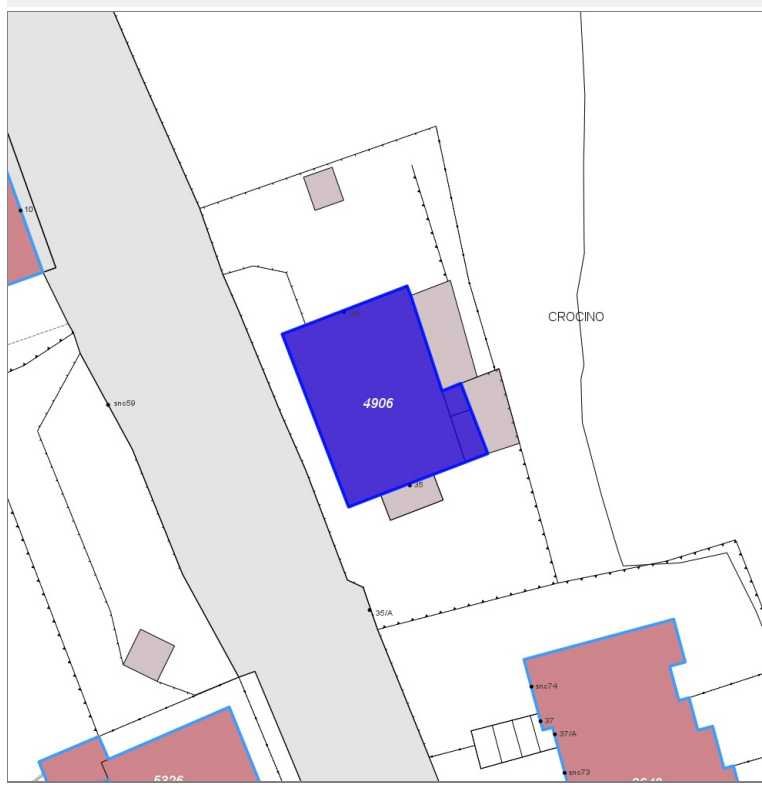
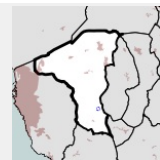


FOTO n° 5317 (edificio 4658)



**Edifici associati alla Scheda:**

ID 4906



**Informazioni sulla Scheda**

- **Data rilevazione** 14/12/2021
- **Ambito** urbano
- **Località** Crocino
- **Tipologia insediativa** lineare lungo strada

**Informazioni sull'Edificio 4906**

**Unità volumetriche dell'Edificio 4906**

N°	Foglio	Particella	Superficie coperta CTR (m²)	N° piani	Piani interrati	Mansarda
8294	97	62	128.03			
8350	97	62	3.05			
8351	97	62	5.8			

**Funzioni d'uso**

- **Usò prevalente:** residenziale
- **Usi standard:** residenziale
- **Usi presenti:** residenza

**Tipologia edilizia**  
edificio a schiera

**Rilievi fotografici**

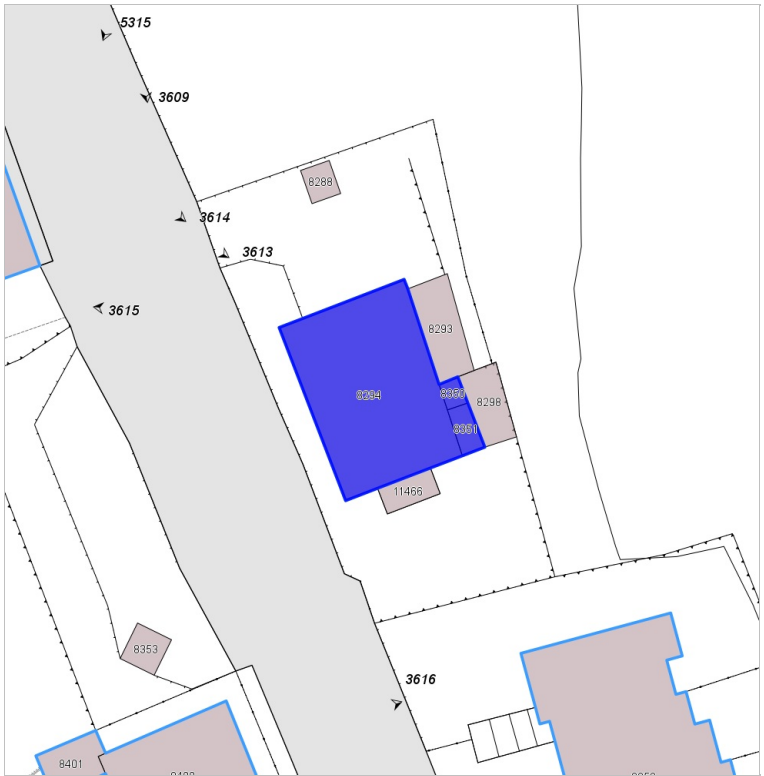
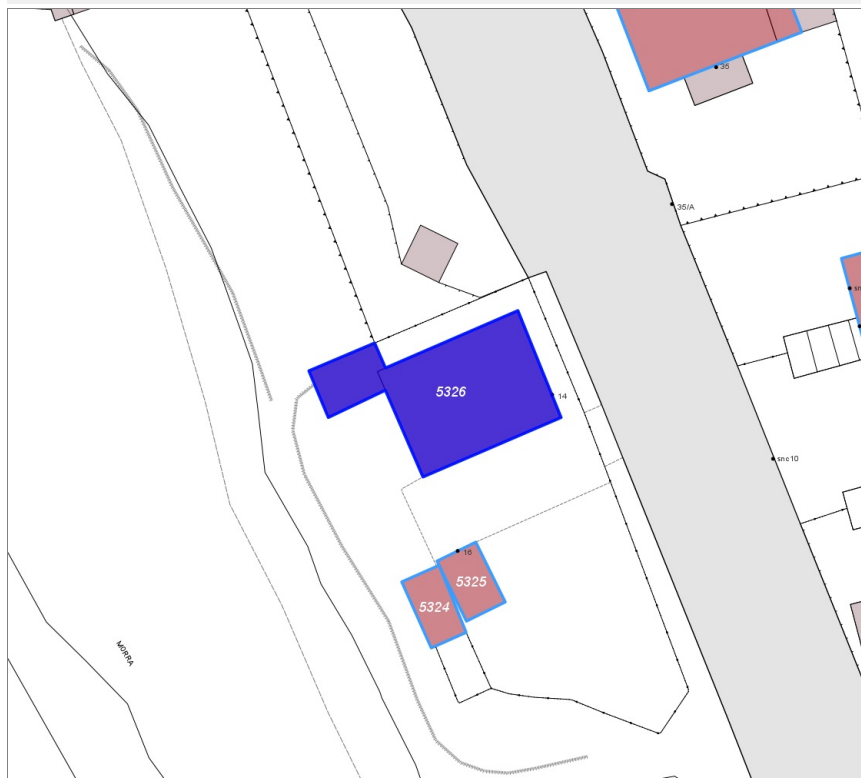
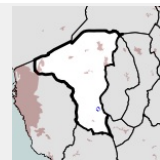


FOTO n° 3615 (edificio 4906)



Edifici associati alla Scheda:

ID 5326



Informazioni sulla Scheda

- **Data rilevazione** 14/12/2021
- **Ambito** urbano
- **Località** Crocino
- **Tipologia insediativa** edificio isolato su lotto

Informazioni sull'Edificio 5326

Unità volumetriche dell'Edificio 5326

N°	Foglio	Particella	Superficie coperta CTR (m²)	N° piani	Piani interrati	Mansarda
8400	96	289	77.13			
8401	96	289	14.71			

Funzioni d'uso

- **Usò prevalente:** residenziale
- **Usi standard:**
- **Usi presenti:** residenza

Tipologia edilizia

**casa isolata su lotto**

Rilievi fotografici



FOTO n° 3616 (edificio 5326)

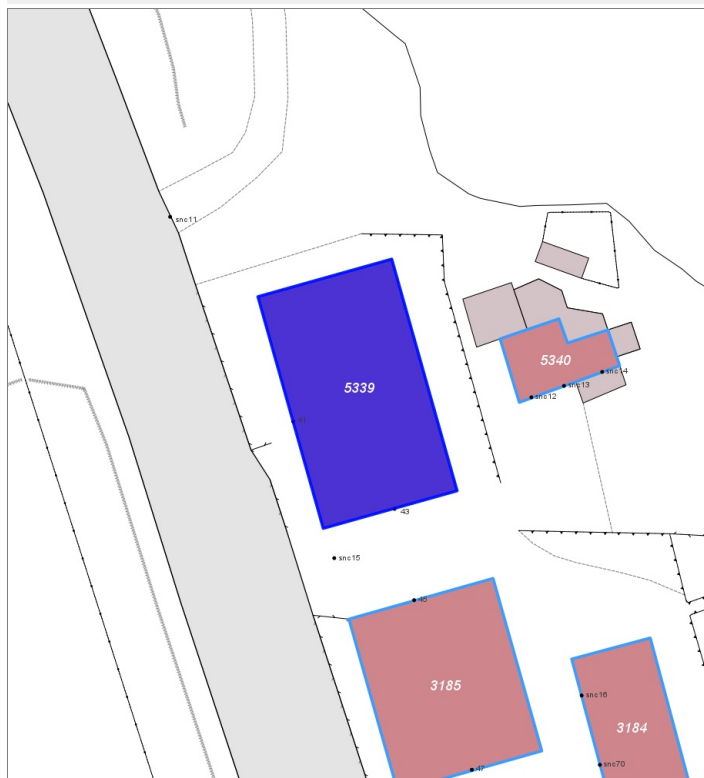
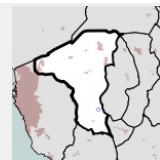


FOTO n° 3617 (edificio 5326)



**Edifici associati alla Scheda:**

ID 5339



**Informazioni sulla Scheda**

- **Data rilevazione** 14/12/2021
- **Ambito** urbano
- **Località** Crocino
- **Tipologia insediativa** lineare lungo strada

**Informazioni sull'Edificio 5339**

**Unità volumetriche dell'Edificio 5339**

N°	Foglio	Particella	Superficie coperta CTR (m²)	N° piani	Piani interrati	Mansarda
8461	97	225	214.54			

**Funzioni d'uso**

- **Usò prevalente:** residenziale
- **Usi standard:** residenziale
- **Usi presenti:** residenza

**Tipologia edilizia**  
edificio a schiera

**Rilievi fotografici**

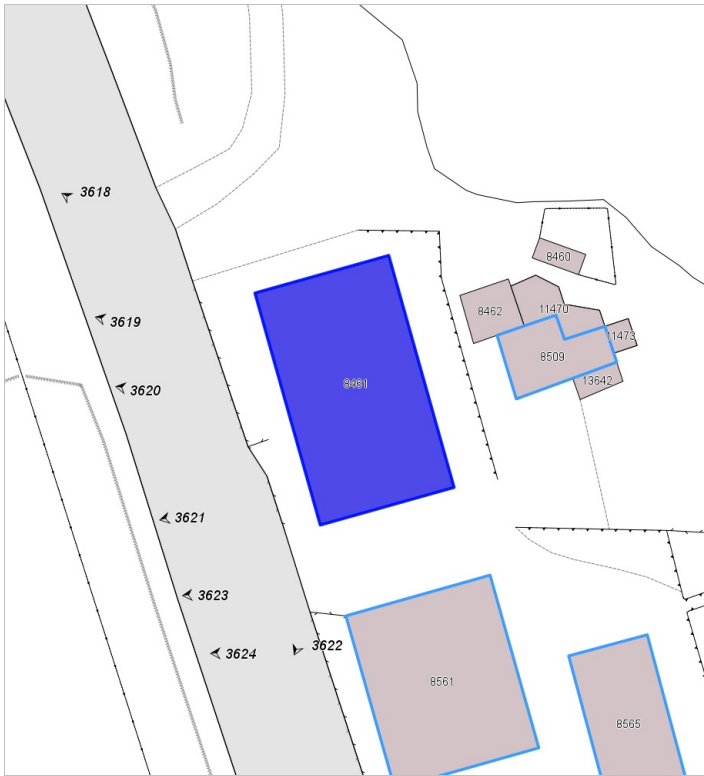


FOTO n° 3618 (edificio 5339)



FOTO n° 3619 (edificio 5339)



FOTO n° 3620 (edificio 5339)



FOTO n° 3621 (edificio 5339)



FOTO n° 3622 (edificio 5339)





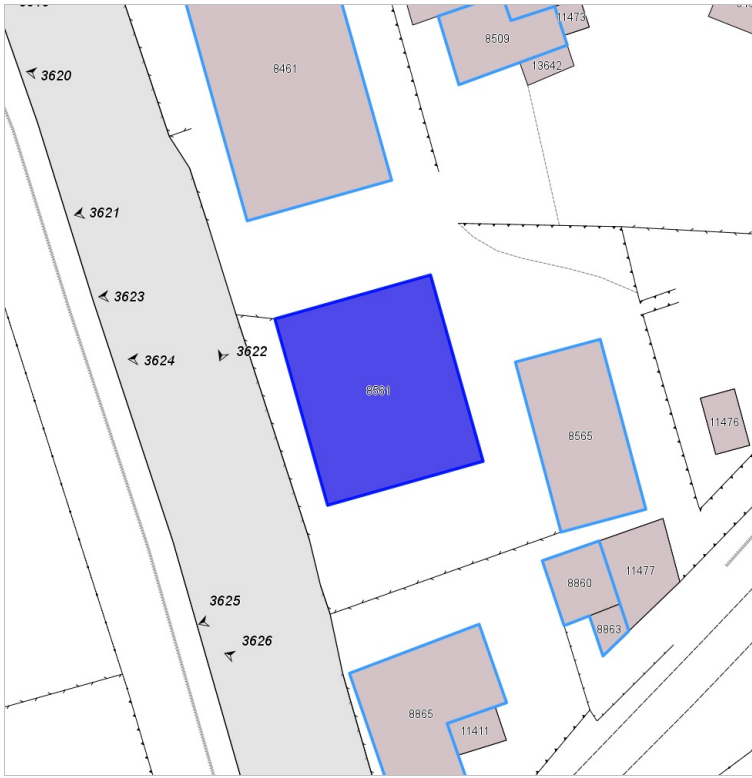


FOTO n° 3623 (edificio 3185)



FOTO n° 3624 (edificio 3185)

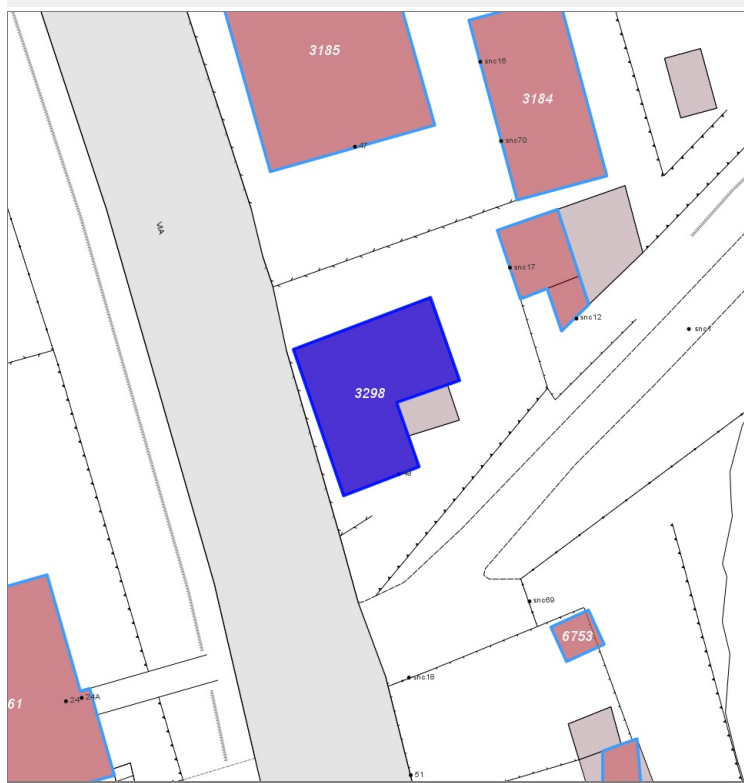
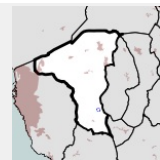


FOTO n° 3625 (edificio 3185)



Edifici associati alla Scheda:

ID 3298



Informazioni sulla Scheda

- Data rilevazione 14/12/2021
- Ambito urbano
- Località Crocino
- Tipologia insediativa edificio isolato su lotto

Informazioni sull'Edificio 3298

Unità volumetriche dell'Edificio 3298

N°	Foglio	Particella	Superficie coperta CTR (m²)	N° piani	Piani interrati	Mansarda
8865	97	72	89.58			

Funzioni d'uso

- Uso prevalente: residenziale
- Usi standard:
- Usi presenti: residenza

Tipologia edilizia

casa isolata su lotto

Rilievi fotografici

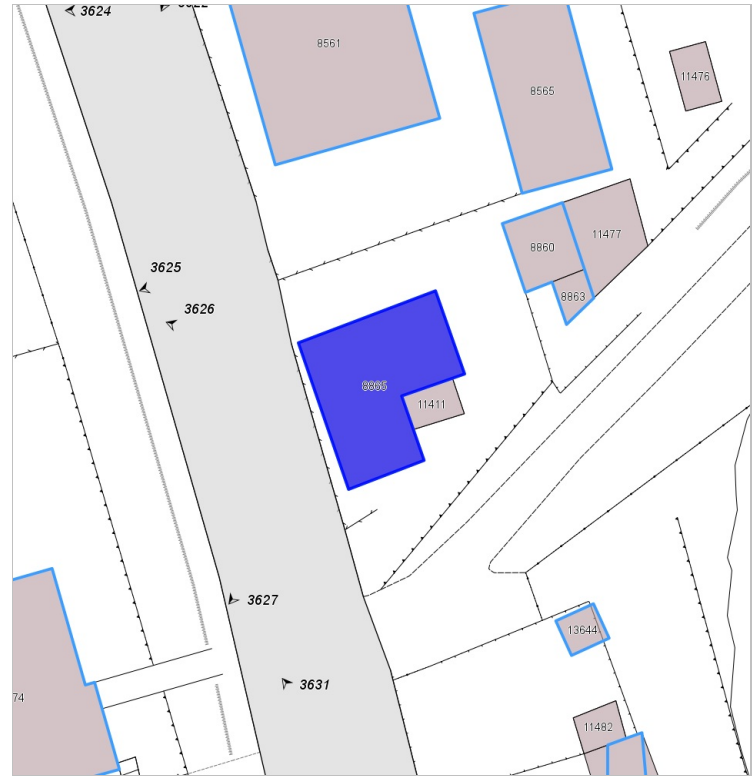


FOTO n° 3626 (edificio 3298)

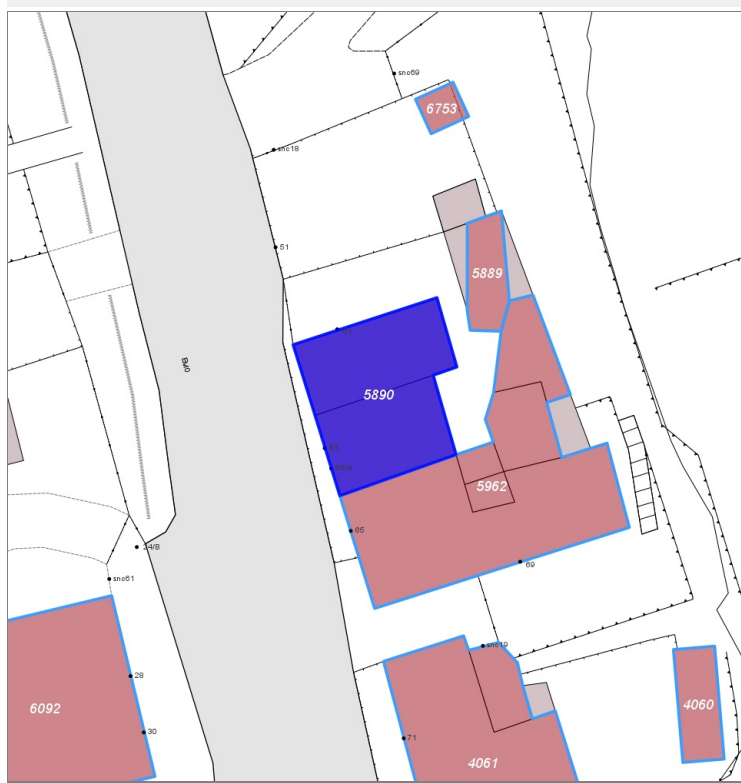
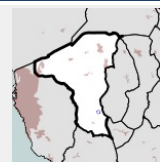


FOTO n° 3627 (edificio 3298)



Edifici associati alla Scheda:

ID 5890



Informazioni sulla Scheda

- **Data rilevazione** 14/12/2021
- **Ambito** urbano
- **Località** Crocino
- **Tipologia insediativa** lineare lungo strada

Informazioni sull'Edificio 5890

Unità volumetriche dell'Edificio 5890

N°	Foglio	Particella	Superficie coperta CTR (m <sup>2</sup> )	N° piani	Piani interrati	Mansarda
8712	97	74	54.19			
13646	97	74	50.8			

Funzioni d'uso

- **Usso prevalente:** residenziale
- **Usi standard:**
- **Usi presenti:** residenza

**Tipologia edilizia**  
edificio a schiera

Rilievi fotografici

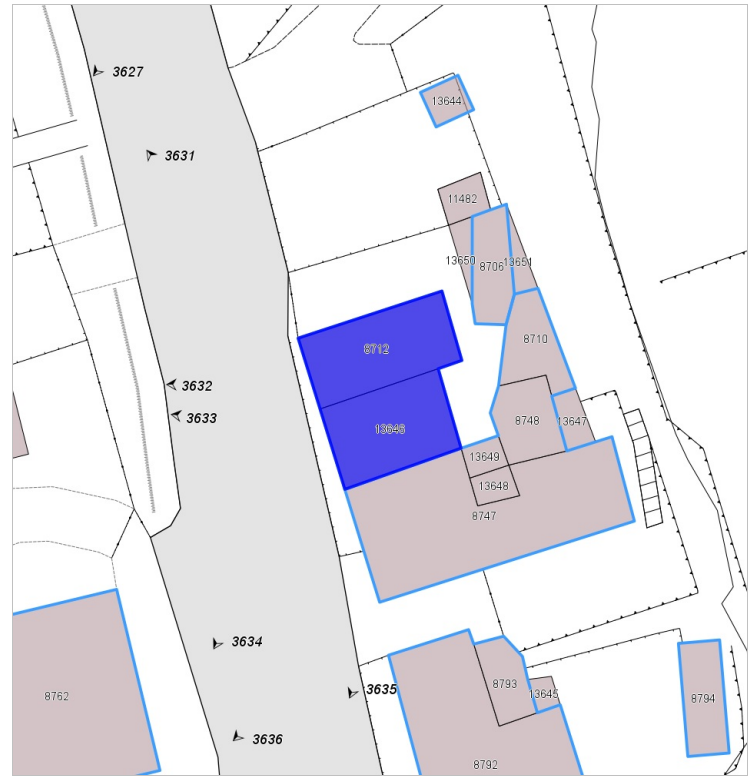


FOTO n° 3631 (edificio 5890)



FOTO n° 3632 (edificio 5890)



FOTO n° 3633 (edificio 5890)

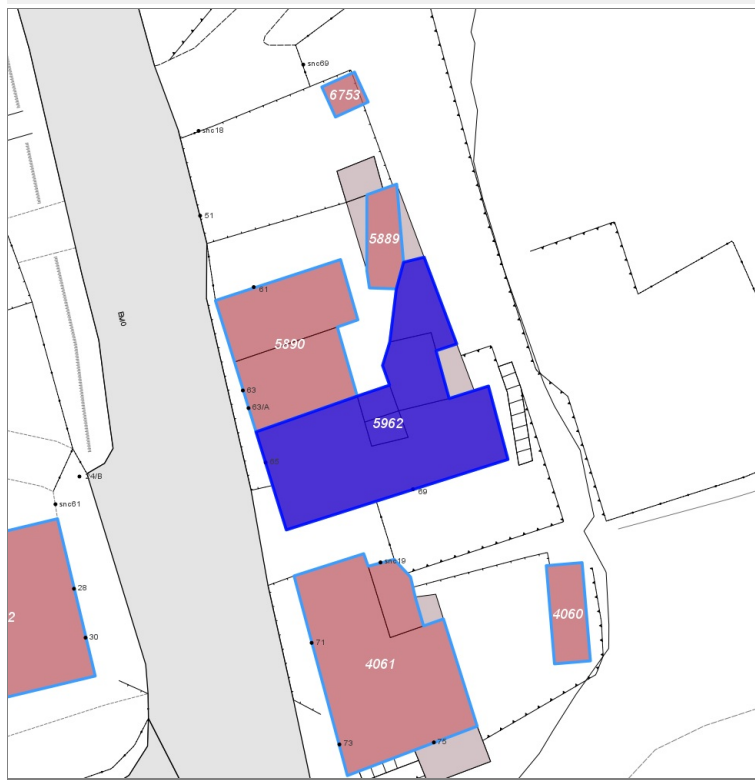
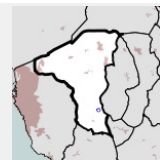


FOTO n° 3634 (edificio 5890)



## Edifici associati alla Scheda:

ID 5962



## Informazioni sulla Scheda

- **Data rilevazione** 14/12/2021
- **Ambito** urbano
- **Località** Crocino
- **Tipologia insediativa** lineare lungo strada

## Informazioni sull'Edificio 5962

### Unità volumetriche dell'Edificio 5962

N°	Foglio	Particella	Superficie coperta CTR (m <sup>2</sup> )	N° piani	Piani interrati	Mansarda
8710	97	205	23.48			
8747	97	205	130.2			
8748	97	205	23.31			
13648	97	205	6.33			
13649	97	74	6.16			

### Funzioni d'uso

- **Usso prevalente:** residenziale
- **Usi standard:** residenziale
- **Usi presenti:** residenza

### Tipologia edilizia

edificio a schiera

## Rilievi fotografici

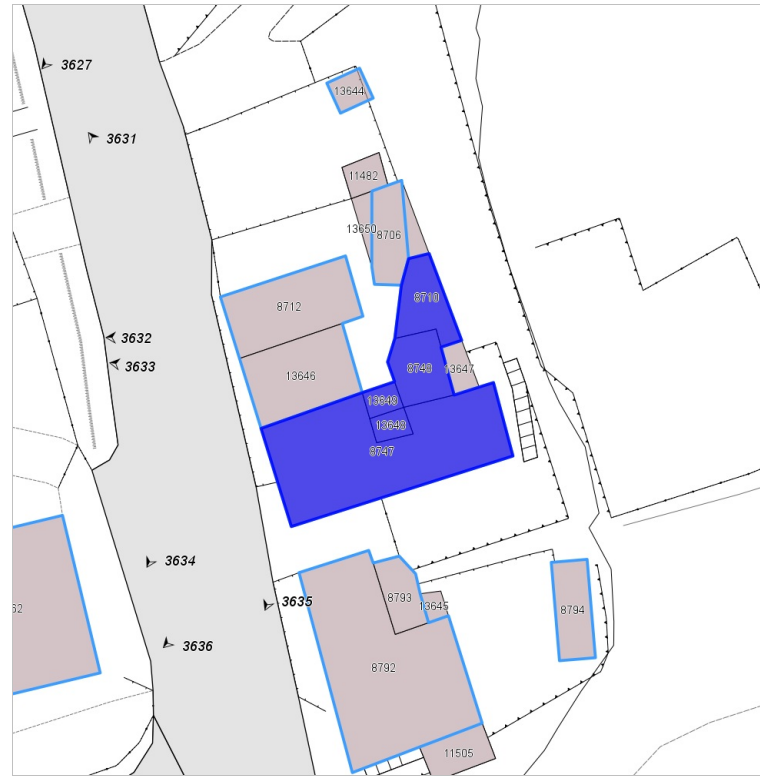


FOTO n° 3635 (edificio 5962)

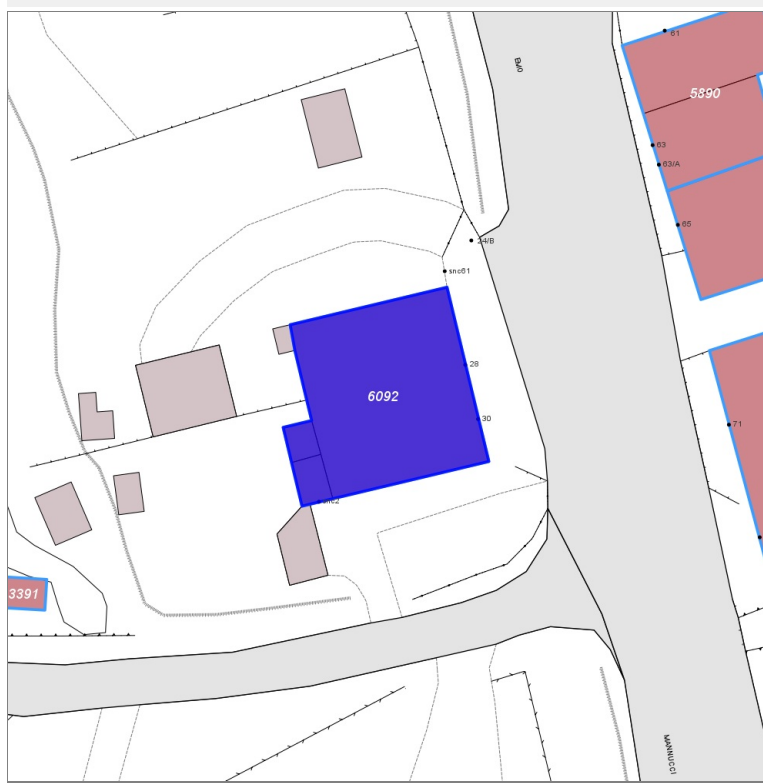
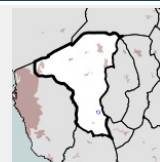


FOTO n° 3636 (edificio 5962)



**Edifici associati alla Scheda:**

ID 6092



**Informazioni sulla Scheda**

- **Data rilevazione** 14/12/2021
- **Ambito** urbano
- **Località** Crocino
- **Tipologia insediativa** edificio isolato su lotto

**Informazioni sull'Edificio 6092**

**Unità volumetriche dell'Edificio 6092**

N°	Foglio	Particella	Superficie coperta CTR (m²)	N° piani	Piani interrati	Mansarda
8762	96	293	153.62			
8802	96	293	5.62			
8806	96	293	7.46			

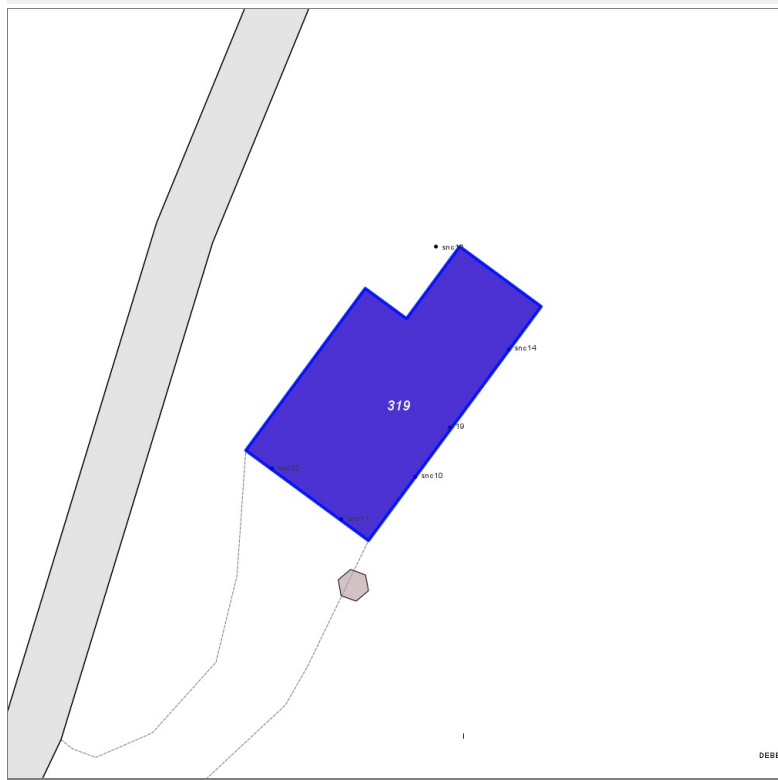
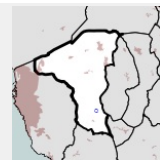
**Funzioni d'uso**

- **Usò prevalente:** residenziale
- **Usi standard:** residenziale
- **Usi presenti:** residenza

**Tipologia edilizia**  
edificio a schiera

Edifici associati alla Scheda:

ID 319



Informazioni sulla Scheda

- **Data rilevazione** 14/12/2021
- **Ambito** rurale
- **Località** Crocino
- **Denominazione** I Debiacci
- **Tipologia insediativa** edificio isolato su lotto

Informazioni sull'Edificio 319

Unità volumetriche dell'Edificio 319

N°	Foglio	Particella	Superficie coperta CTR (m²)	N° piani	Piani interrati	Mansarda
5296	100	417	281.62			

Funzioni d'uso

- **Usò prevalente:** residenziale
- **Usi standard:**
- **Usi presenti:** residenza

Tipologia edilizia

**casa isolata su lotto di matrice rurale**

Rilievi fotografici



FOTO n° 3637 (edificio 319)

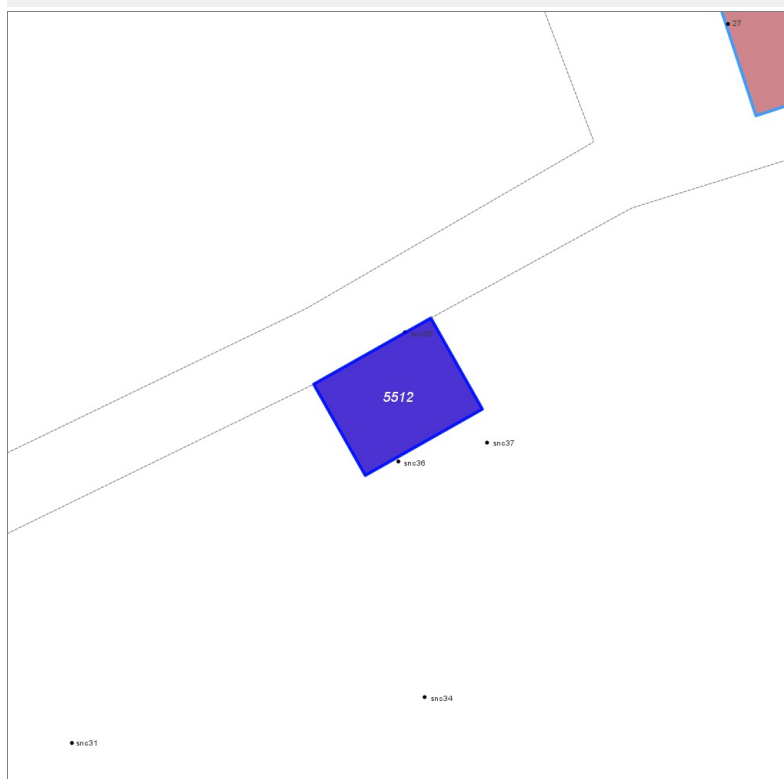
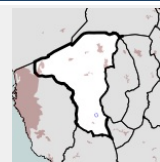


FOTO n° 3638 (edificio 319)



**Edifici associati alla Scheda:**

ID 5512



**Informazioni sulla Scheda**

- **Data rilevazione** 14/12/2021
- **Ambito** rurale
- **Località** Crocino
- **Denominazione** C. Poggione
- **Tipologia insediativa** edificio isolato su lotto

**Informazioni sull'Edificio 5512**

**Unità volumetriche dell'Edificio 5512**

N°	Foglio	Particella	Superficie coperta CTR (m²)	N° piani	Piani interrati	Mansarda
9485	100	237	60.35			

**Funzioni d'uso**

- **Usò prevalente:**
- **Usi standard:** residenziale
- **Usi presenti:** altro

**Tipologia edilizia**

**casa isolata su lotto**

**Rilievi fotografici**

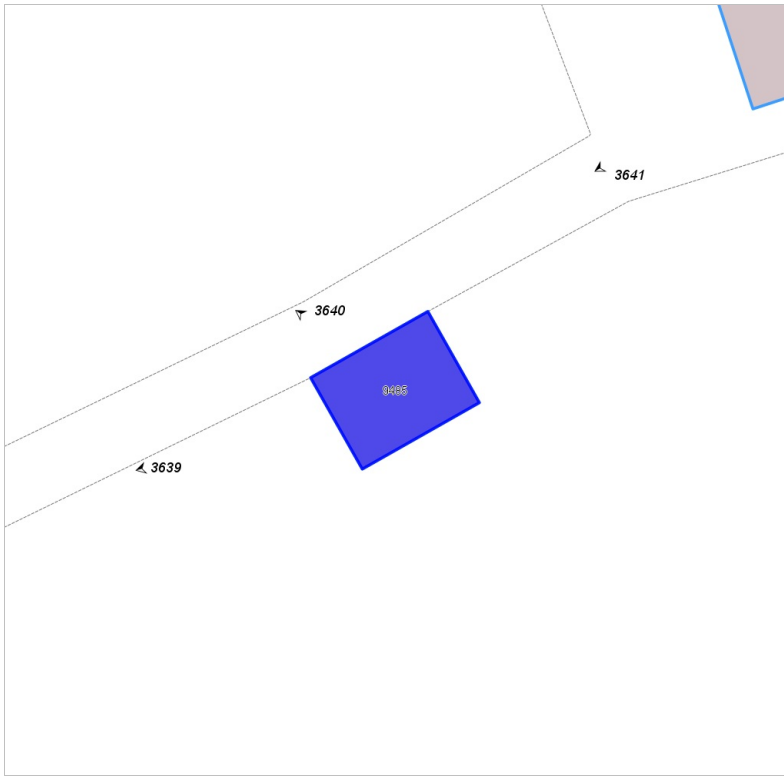


FOTO n° 3639 (edificio 5512)

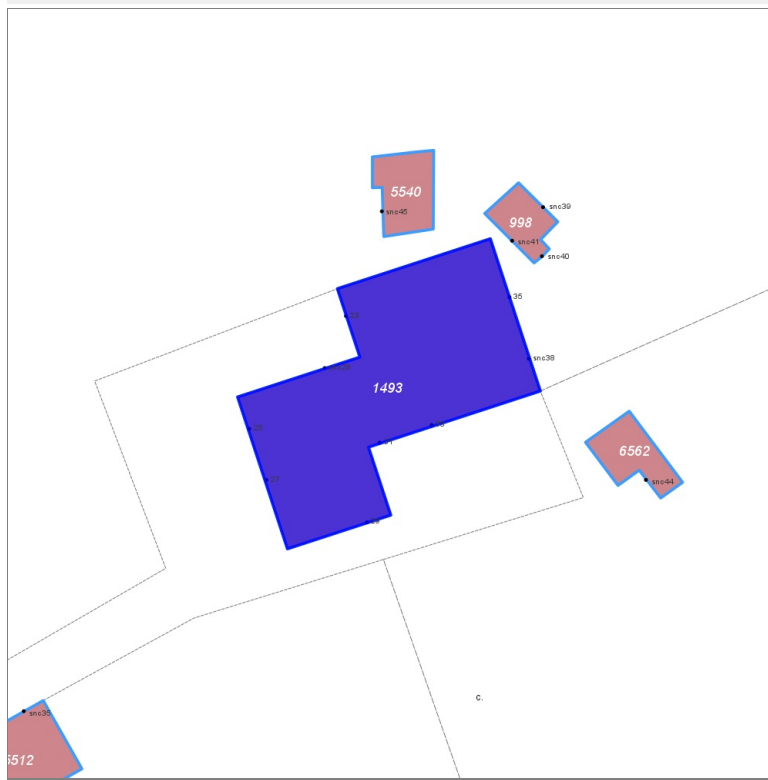
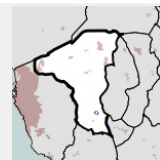


FOTO n° 3640 (edificio 5512)



**Edifici associati alla Scheda:**

ID 1493



**Informazioni sulla Scheda**

- **Data rilevazione** 14/12/2021
- **Ambito** rurale
- **Località** Crocino
- **Denominazione** C. Poggione
- **Tipologia insediativa** edificio isolato su lotto

**Informazioni sull'Edificio 1493**

**Unità volumetriche dell'Edificio 1493**

N°	Foglio	Particella	Superficie coperta CTR (m <sup>2</sup> )	N° piani	Piani interrati	Mansarda
8917	100	176	341.43			

**Funzioni d'uso**

- **Usò prevalente:** residenziale
- **Usi standard:**
- **Usi presenti:** residenza

**Tipologia edilizia**  
edificio a schiera

**Rilievi fotografici**

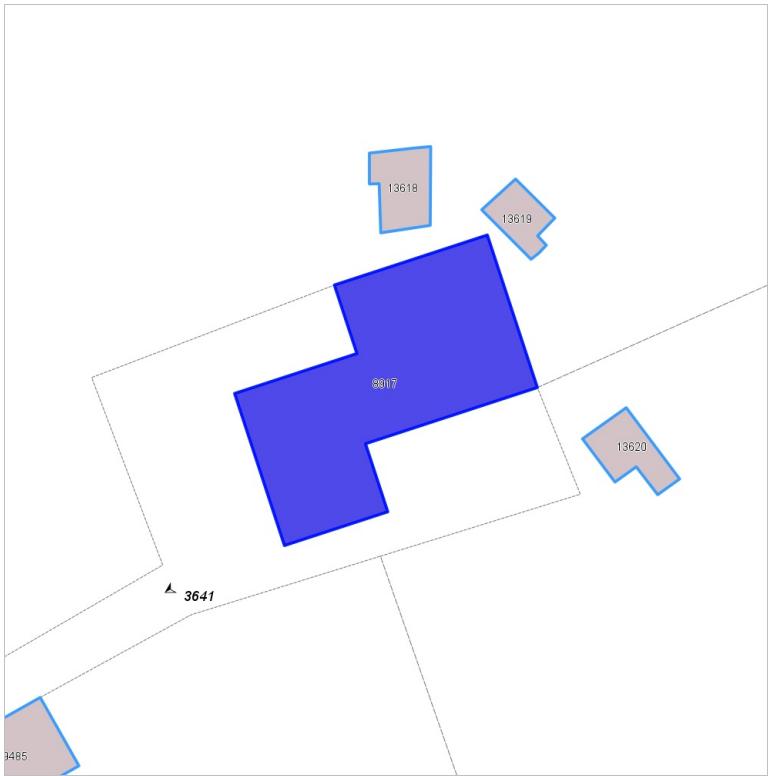
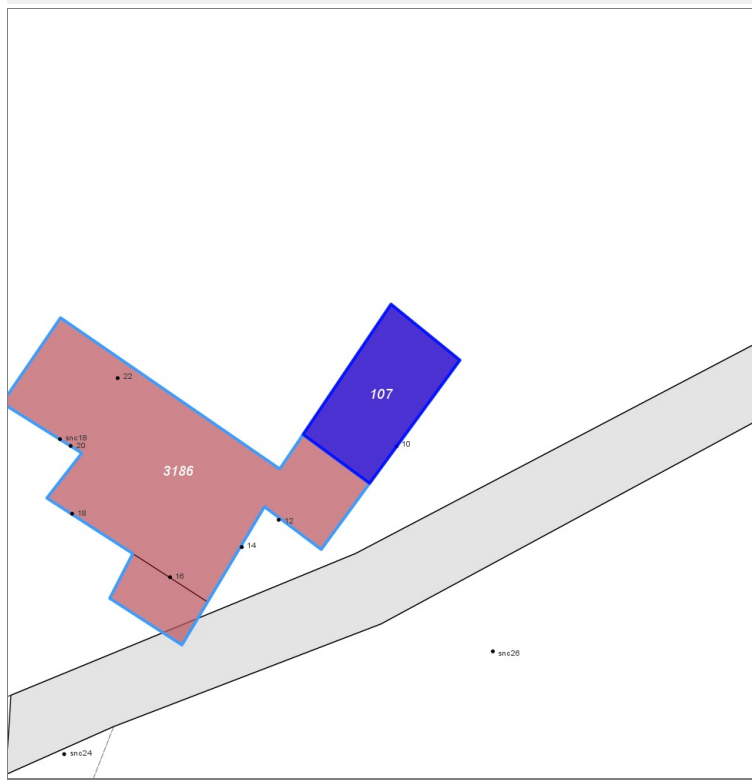
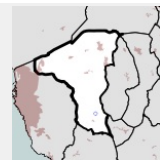


FOTO n° 3641 (edificio 1493)



**Edifici associati alla Scheda:**

ID 107



**Informazioni sulla Scheda**

- **Data rilevazione** 14/12/2021
- **Ambito** rurale
- **Località** Crocino
- **Denominazione** La solita
- **Tipologia insediativa** casa colonica/aggregato di case coloniche

**Informazioni sull'Edificio 107**

**Unità volumetriche dell'Edificio 107**

N°	Foglio	Particella	Superficie coperta CTR (m²)	N° piani	Piani interrati	Mansarda
8890	100	167	60.98			

**Funzioni d'uso**

- **Usò prevalente:**
- **Usi standard:** residenziale
- **Usi presenti:** residenza

**Tipologia edilizia**  
edificio a schiera

**Rilievi fotografici**

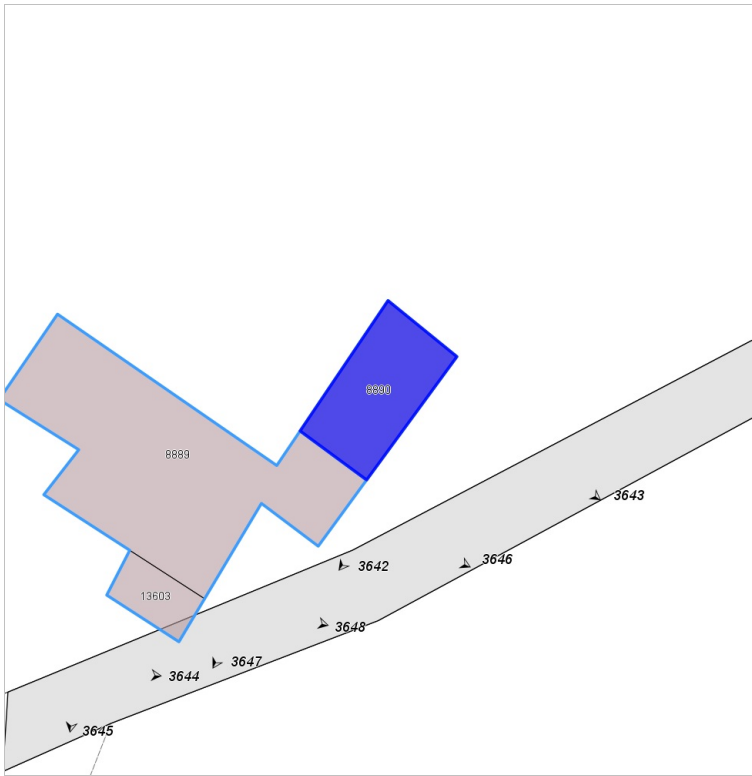


FOTO n° 3642 (edificio 107)

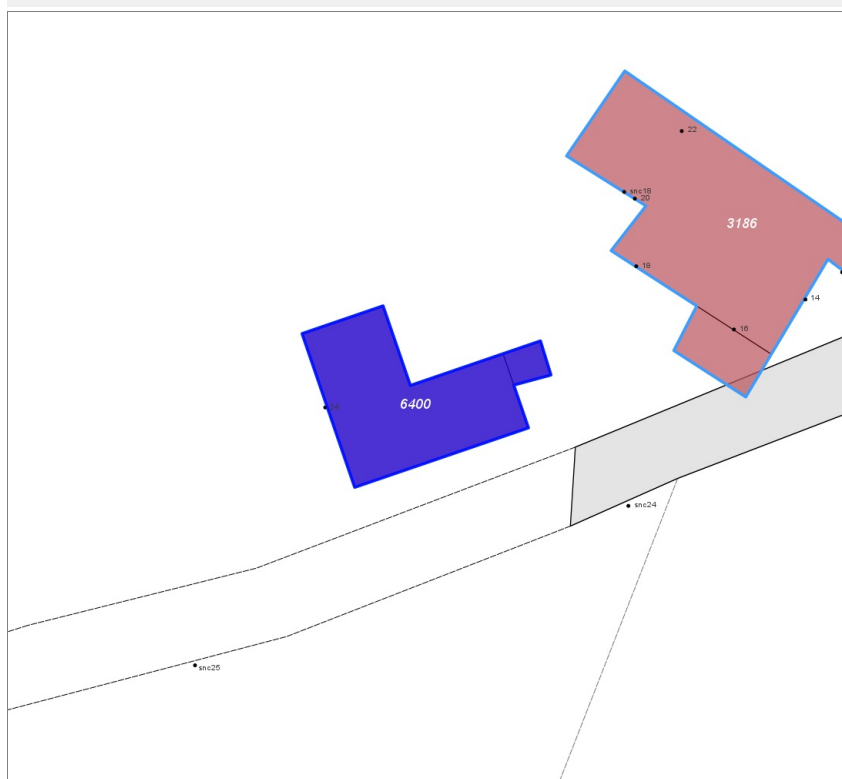
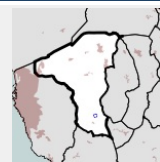


FOTO n° 3643 (edificio 107)



Edifici associati alla Scheda:

ID 6400



Informazioni sulla Scheda

- **Data rilevazione** 14/12/2021
- **Ambito** rurale
- **Località** Crocino
- **Denominazione** La solita
- **Tipologia insediativa** edificio isolato su lotto

Informazioni sull'Edificio 6400

Unità volumetriche dell'Edificio 6400

N°	Foglio	Particella	Superficie coperta CTR (m <sup>2</sup> )	N° piani	Piani interrati	Mansarda
8888	100	381	100.07			
13604	100	381	6.22			

Funzioni d'uso

- **Usò prevalente:** residenziale
- **Usi standard:** residenziale
- **Usi presenti:** residenza

Tipologia edilizia

**casa isolata su lotto**

Rilievi fotografici

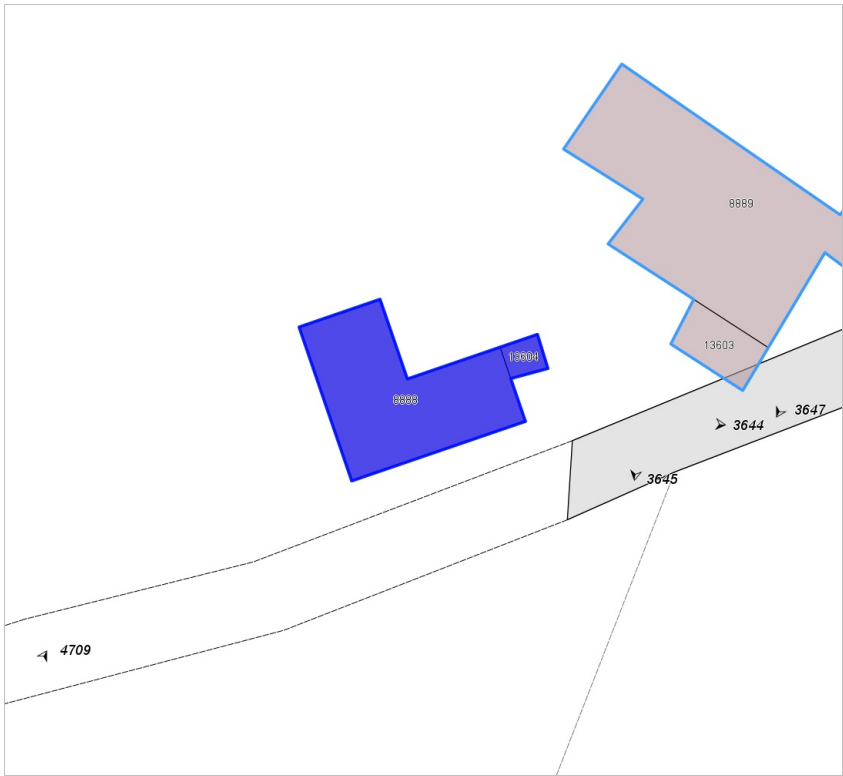
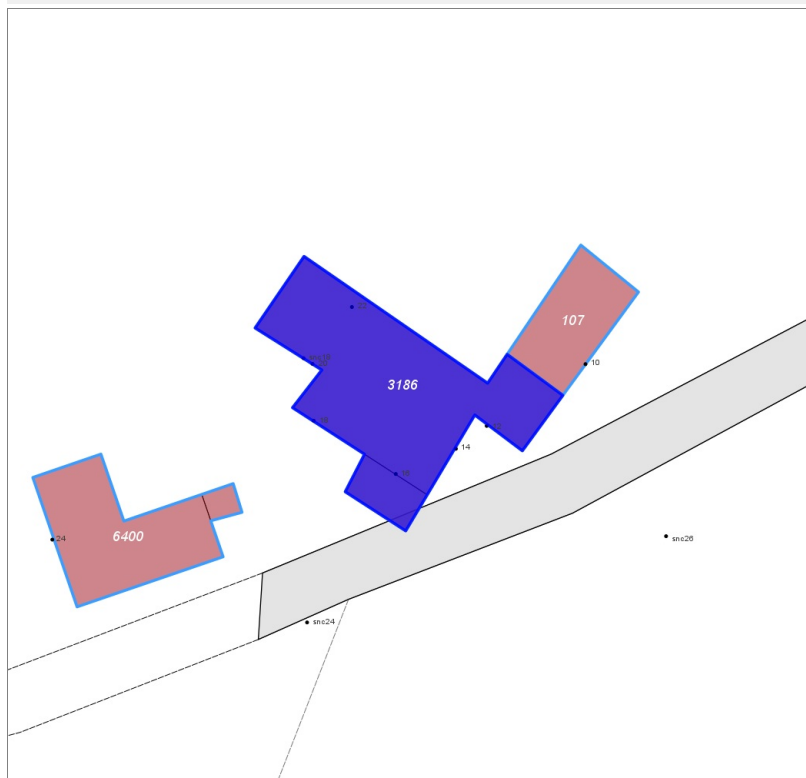
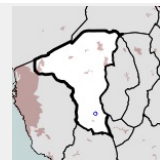


FOTO n° 3644 (edificio 6400)



**Edifici associati alla Scheda:**

ID 3186



**Informazioni sulla Scheda**

- **Data rilevazione** 14/12/2021
- **Ambito** rurale
- **Località** Crocino
- **Denominazione** La solita
- **Tipologia insediativa** casa colonica/aggregato di case coloniche

**Informazioni sull'Edificio 3186**

**Unità volumetriche dell'Edificio 3186**

N°	Foglio	Particella	Superficie coperta CTR (m <sup>2</sup> )	N° piani	Piani interrati	Mansarda
8889	100	166	202.67			
13603	100	166	20.17			

**Funzioni d'uso**

- **Usò prevalente:** residenziale
- **Usi standard:**
- **Usi presenti:** residenza

**Tipologia edilizia**  
edificio a schiera

**Rilievi fotografici**

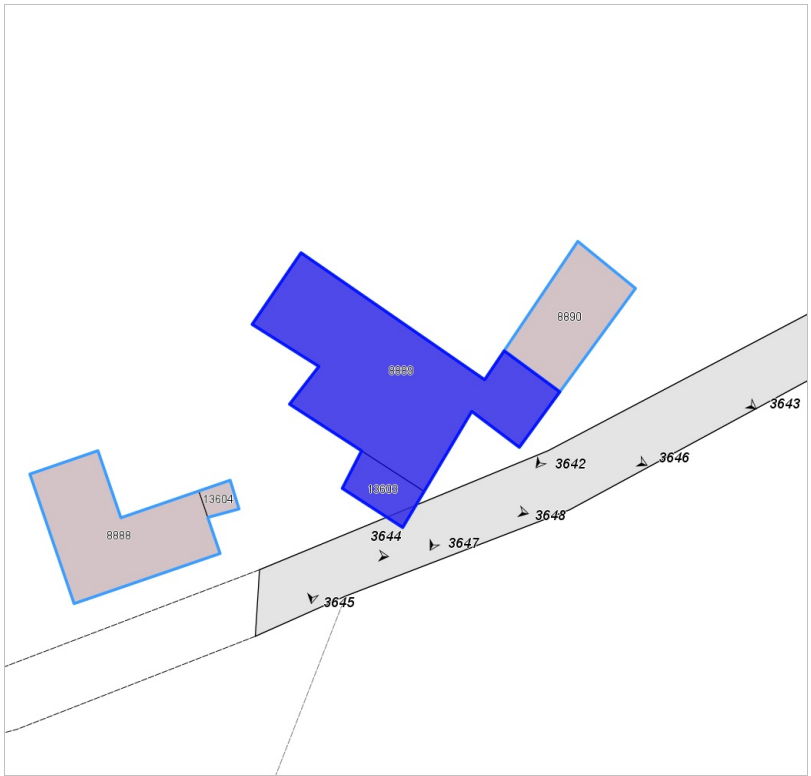


FOTO n° 3645 (edificio 3186)



FOTO n° 3646 (edificio 3186)



FOTO n° 3647 (edificio 3186)

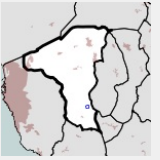


FOTO n° 3648 (edificio 3186)



**Edifici associati alla Scheda:**

ID 395 ID 397



**Informazioni sulla Scheda**

- **Data rilevazione** 14/12/2021
- **Ambito** urbano
- **Località** Crocino
- **Tipologia insediativa** edificio isolato su lotto

**Informazioni sull'Edificio 395**

**Unità volumetriche dell'Edificio 395**

N°	Foglio	Particella	Superficie coperta CTR (m²)	N° piani	Piani interrati	Mansarda
9553	100	101	36.34			

**Funzioni d'uso**

- **Usò prevalente:**
- **Usi standard:** commerciale
- **Usi presenti:** residenza misto

**Tipologia edilizia**

**annesso (generico)**

**Informazioni sull'Edificio 397**

**Unità volumetriche dell'Edificio 397**

N°	Foglio	Particella	Superficie coperta CTR (m²)	N° piani	Piani interrati	Mansarda
9545	100	101	206.07			
9549	100	101	2.51			
13653	100	101	9.06			
13654	100	101	10.94			

**Funzioni d'uso**

- **Usò prevalente:** commerciale al dettaglio
- **Usi standard:**
- **Usi presenti:** residenza misto

**Tipologia edilizia**

**edificio specialistico (generico)**

**Rilievi fotografici**



FOTO n° 5318 (edificio 395)



FOTO n° 3649 (edificio 397)



FOTO n° 3650 (edificio 397)

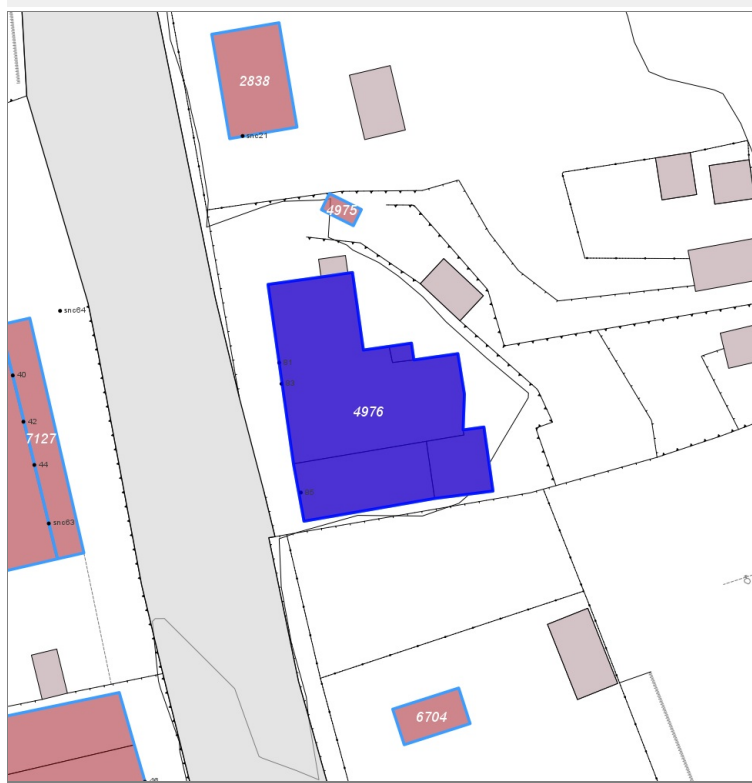
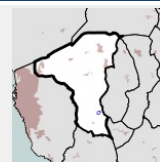


FOTO n° 3654 (edificio 397)



**Edifici associati alla Scheda:**

ID 4976



**Informazioni sulla Scheda**

- **Data rilevazione** 14/12/2021
- **Ambito** urbano
- **Località** Crocino
- **Tipologia insediativa** lineare lungo strada

**Informazioni sull'Edificio 4976**

**Unità volumetriche dell'Edificio 4976**

N°	Foglio	Particella	Superficie coperta CTR (m²)	N° piani	Piani interrati	Mansarda
9542	97	206	138.43			
9546	97	206	2.17			
9547	97	206	21.18			
9548	97	206	45.96			

**Funzioni d'uso**

- **Usò prevalente:** residenziale
- **Usi standard:** residenziale
- **Usi presenti:** residenza

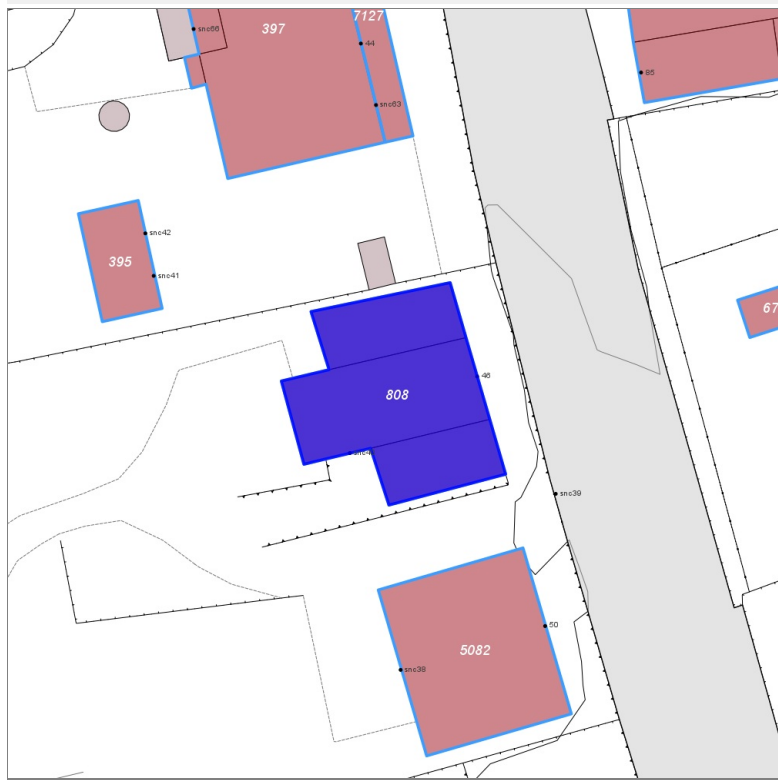
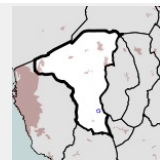
**Tipologia edilizia**  
edificio a schiera

**Rilievi fotografici**



**Edifici associati alla Scheda:**

ID 808



**Informazioni sulla Scheda**

- **Data rilevazione** 15/12/2021
- **Ambito** urbano
- **Località** Crocino
- **Tipologia insediativa** edificio isolato su lotto

**Informazioni sull'Edificio 808**

**Unità volumetriche dell'Edificio 808**

N°	Foglio	Particella	Superficie coperta CTR (m <sup>2</sup> )	N° piani	Piani interrati	Mansarda
9557	100	104	44.64			
9558	100	104	87.54			
9604	100	104	38.03			

**Funzioni d'uso**

- **Usò prevalente:** residenziale
- **Usi standard:**
- **Usi presenti:** residenza

**Tipologia edilizia**

**casa isolata su lotto**

**Rilievi fotografici**



FOTO n° 3655 (edificio 808)

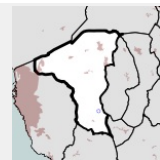


FOTO n° 3659 (edificio 808)



**Edifici associati alla Scheda:**

ID 5082



**Informazioni sulla Scheda**

- **Data rilevazione** 15/12/2021
- **Ambito** urbano
- **Località** Crocino
- **Tipologia insediativa** edificio isolato su lotto

**Informazioni sull'Edificio 5082**

**Unità volumetriche dell'Edificio 5082**

N°	Foglio	Particella	Superficie coperta CTR (m²)	N° piani	Piani interrati	Mansarda
9611	100	105	139.66			

**Funzioni d'uso**

- **Usò prevalente:** residenziale
- **Usi standard:**
- **Usi presenti:** residenza

**Tipologia edilizia**

**casa isolata su lotto**

**Rilievi fotografici**



FOTO n° 3656 (edificio 5082)



FOTO n° 3657 (edificio 5082)

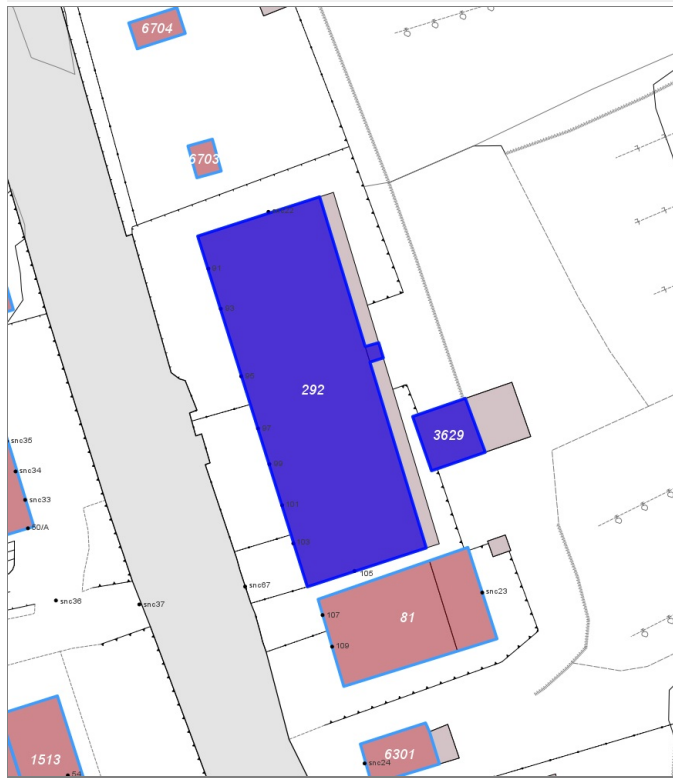
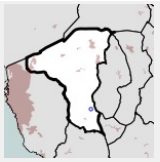


FOTO n° 3658 (edificio 5082)



**Edifici associati alla Scheda:**

ID 292 | ID 3629



**Informazioni sulla Scheda**

- **Data rilevazione** 15/12/2021
- **Ambito** urbano
- **Località** Crocino
- **Tipologia insediativa** edificio isolato su lotto

**Informazioni sull'Edificio 292**

**Unità volumetriche dell'Edificio 292**

N°	Foglio	Particella	Superficie coperta CTR (m <sup>2</sup> )	N° piani	Piani interrati	Mansarda
9612	97	88	518.36			
9615	97	88	2.52			

**Funzioni d'uso**

- **Usò prevalente:**
- **Usi standard:** residenziale
- **Usi presenti:** residenza

**Tipologia edilizia**  
edificio a schiera

**Informazioni sull'Edificio 3629**

**Unità volumetriche dell'Edificio 3629**

N°	Foglio	Particella	Superficie coperta CTR (m <sup>2</sup> )	N° piani	Piani interrati	Mansarda
9672	97	189	36.06			

**Funzioni d'uso**

- **Usò prevalente:**
- **Usi standard:**
- **Usi presenti:** altro

**Rilievi fotografici**



FOTO n° 3660 (edificio 292)



FOTO n° 3661 (edificio 292)



FOTO n° 3662 (edificio 292)



FOTO n° 3663 (edificio 292)

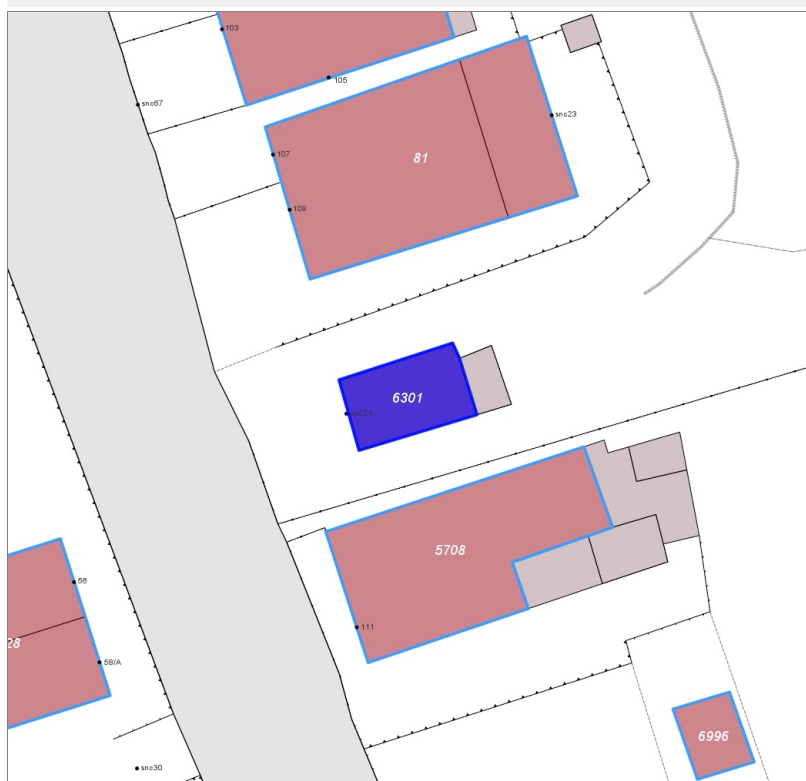
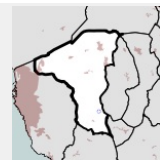


FOTO n° 3664 (edificio 292)



Edifici associati alla Scheda:

ID 6301



Informazioni sulla Scheda

- Data rilevazione 15/12/2021
- Ambito urbano
- Località Crocino
- Tipologia insediativa edificio isolato su lotto

Informazioni sull'Edificio 6301

Unità volumetriche dell'Edificio 6301

N°	Foglio	Particella	Superficie coperta CTR (m <sup>2</sup> )	N° piani	Piani interrati	Mansarda
9695	97	243	33.3			

Funzioni d'uso

Tipologia edilizia  
edificio specialistico - religioso

Rilievi fotografici

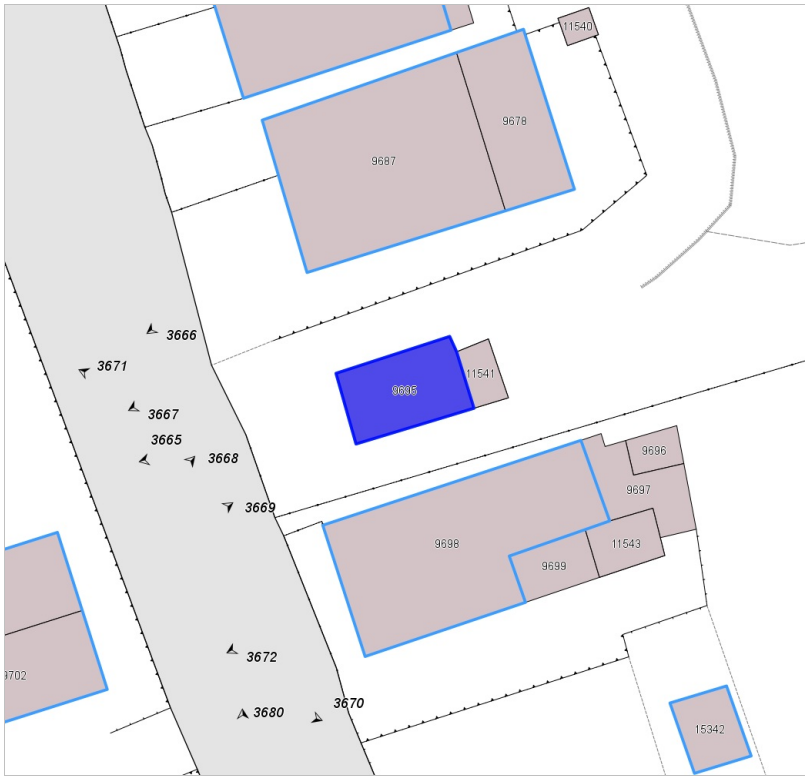
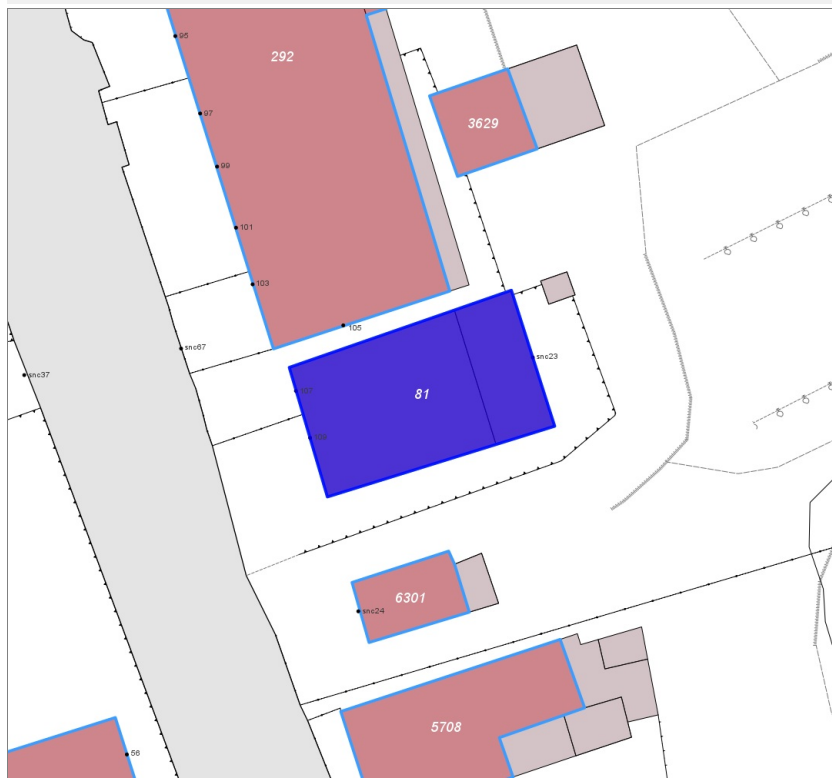
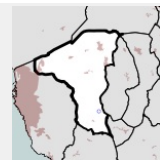


FOTO n° 3665 (edificio 6301)



**Edifici associati alla Scheda:**

ID 81



**Informazioni sulla Scheda**

- **Data rilevazione** 15/12/2021
- **Ambito** urbano
- **Località** Crocino
- **Tipologia insediativa** edificio isolato su lotto

**Informazioni sull'Edificio 81**

**Unità volumetriche dell'Edificio 81**

N°	Foglio	Particella	Superficie coperta CTR (m <sup>2</sup> )	N° piani	Piani interrati	Mansarda
9678	97	114	43.6			
9687	97	114	122.42			

**Funzioni d'uso**

- **Usò prevalente:** residenziale
- **Usi standard:**
- **Usi presenti:** residenza

**Tipologia edilizia**

**casa isolata su lotto**

**Rilievi fotografici**



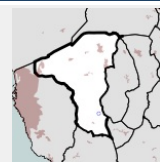
FOTO n° 3666 (edificio 81)

FOTO n° 3667 (edificio 81)



**Edifici associati alla Scheda:**

ID 1228



**Informazioni sulla Scheda**

- **Data rilevazione** 15/12/2021
- **Ambito** urbano
- **Località** Crocino
- **Tipologia insediativa** edificio isolato su lotto

**Informazioni sull'Edificio 1228**

**Unità volumetriche dell'Edificio 1228**

N°	Foglio	Particella	Superficie coperta CTR (m²)	N° piani	Piani interrati	Mansarda
9700	100	114	50.4			
9702	100	114	50.92			

**Funzioni d'uso**

- **Usso prevalente:** residenziale
- **Usi standard:**
- **Usi presenti:** residenza

**Tipologia edilizia**

**casa isolata su lotto**

**Rilievi fotografici**



FOTO n° 3668 (edificio 1228)



FOTO n° 3669 (edificio 1228)

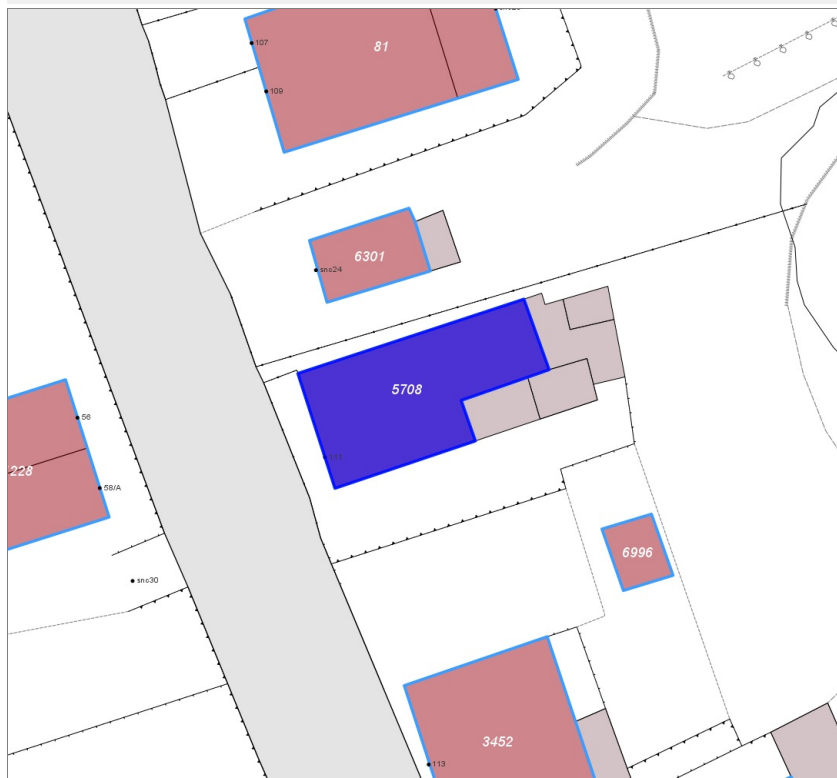
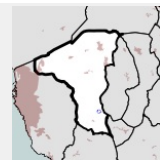


FOTO n° 3670 (edificio 1228)



Edifici associati alla Scheda:

ID 5708



Informazioni sulla Scheda

- Data rilevazione 15/12/2021
- Ambito urbano
- Località Crocino
- Tipologia insediativa edificio isolato su lotto

Informazioni sull'Edificio 5708

Unità volumetriche dell'Edificio 5708

N°	Foglio	Particella	Superficie coperta CTR (m²)	N° piani	Piani interrati	Mansarda
9698	97	93	117.52			

Funzioni d'uso

- **Usò prevalente:** residenziale
- **Usi standard:**
- **Usi presenti:** residenza

Tipologia edilizia

**casa isolata su lotto**

Rilievi fotografici



FOTO n° 3671 (edificio 5708)



FOTO n° 3672 (edificio 5708)







FOTO n° 3673 (edificio 3452)

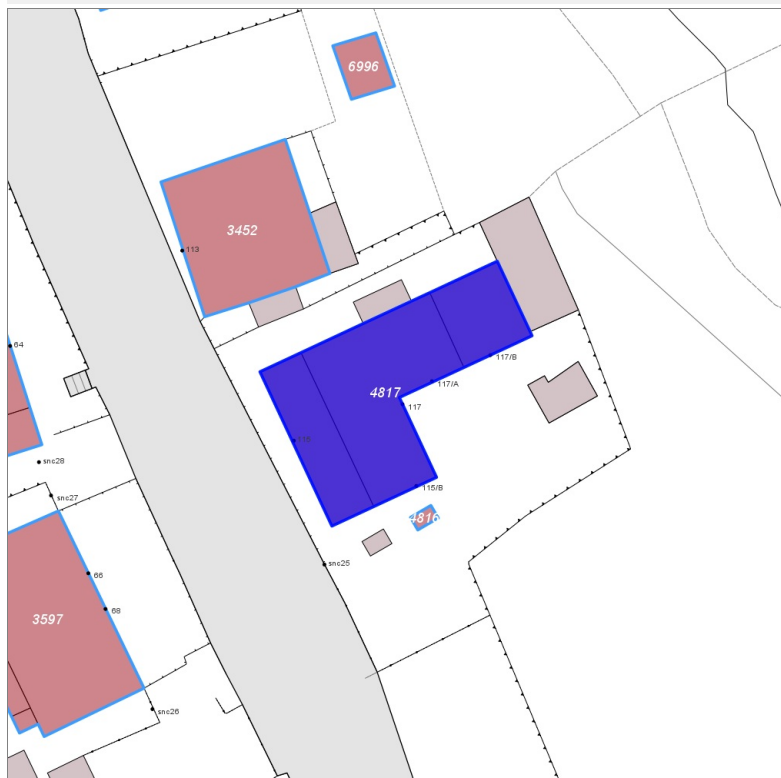
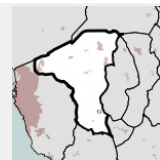


FOTO n° 3676 (edificio 3452)



Edifici associati alla Scheda:

ID 4817



Informazioni sulla Scheda

- Data rilevazione 15/12/2021
- Ambito urbano
- Località Crocino
- Tipologia insediativa edificio isolato su lotto

Informazioni sull'Edificio 4817

Unità volumetriche dell'Edificio 4817

N°	Foglio	Particella	Superficie coperta CTR (m²)	N° piani	Piani interrati	Mansarda
9112	101	13	49.13			
9715	101	13	38.81			
9719	101	13	111.9			

Funzioni d'uso

- **Usò prevalente:** residenziale
- **Usi standard:** residenziale
- **Usi presenti:** residenza

**Tipologia edilizia**  
edificio a schiera

Rilievi fotografici



FOTO n° 3677 (edificio 4817)



FOTO n° 3678 (edificio 4817)

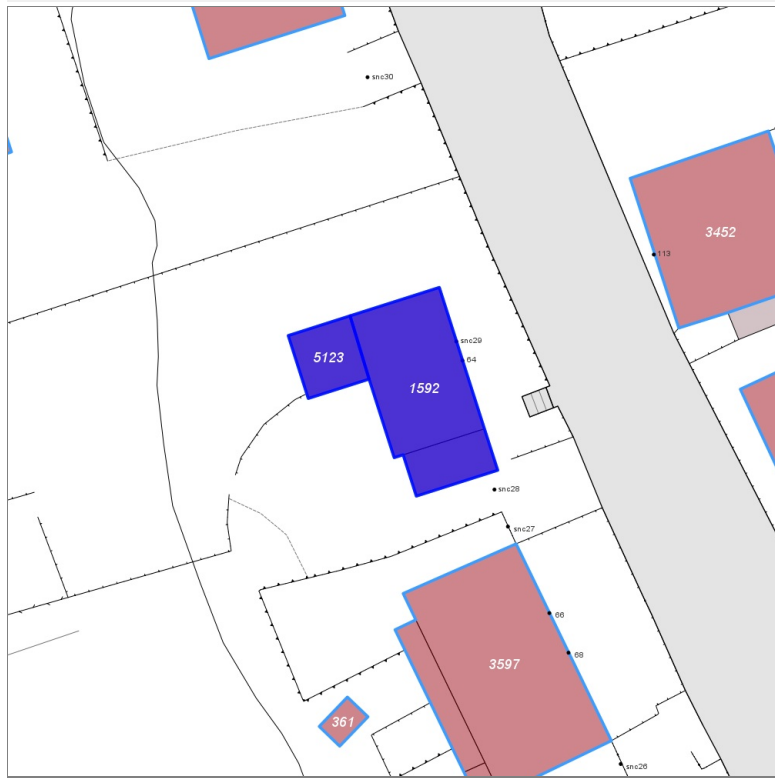
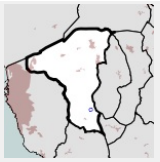


FOTO n° 3679 (edificio 4817)



## Edifici associati alla Scheda:

ID 1592 | ID 5123



## Informazioni sulla Scheda

- **Data rilevazione** 15/12/2021
- **Ambito** urbano
- **Località** Crocino
- **Tipologia insediativa** edificio isolato su lotto

## Informazioni sull'Edificio 1592

### Unità volumetriche dell'Edificio 1592

N°	Foglio	Particella	Superficie coperta CTR (m <sup>2</sup> )	N° piani	Piani interrati	Mansarda
9113	100	118	18.9			
9717	100	118	71.55			

### Funzioni d'uso

- **Usi prevalente:** residenziale
- **Usi standard:**
- **Usi presenti:** residenza

### Tipologia edilizia

**casa isolata su lotto**

## Informazioni sull'Edificio 5123

### Unità volumetriche dell'Edificio 5123

N°	Foglio	Particella	Superficie coperta CTR (m <sup>2</sup> )	N° piani	Piani interrati	Mansarda
9721	100	116	21.66			

### Funzioni d'uso

- **Usi prevalente:**
- **Usi standard:** residenziale
- **Usi presenti:** residenza

### Tipologia edilizia

**annesso (generico)**

## Rilievi fotografici

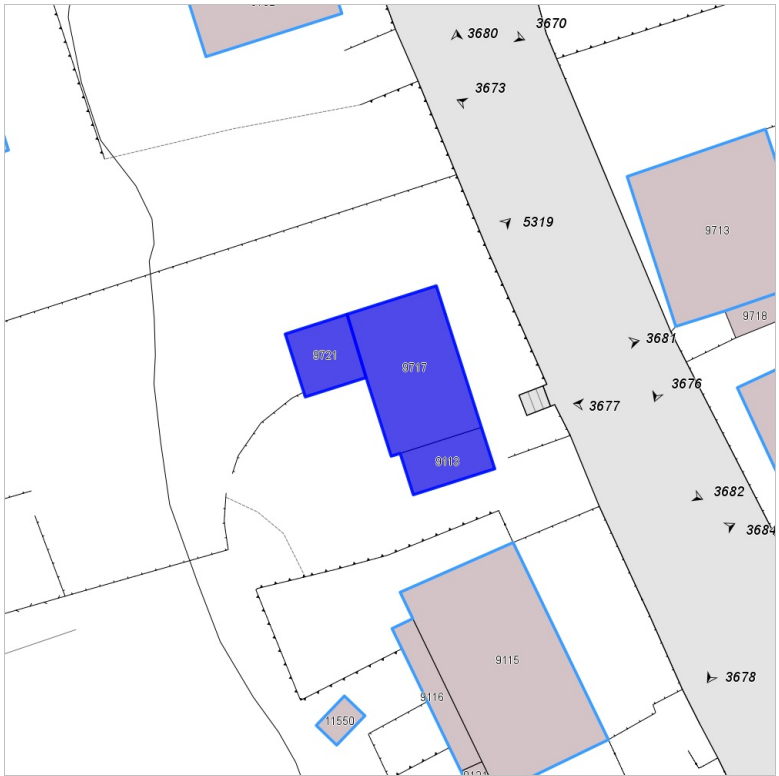


FOTO n° 3680 (edificio 1592)



FOTO n° 3681 (edificio 1592)



FOTO n° 3682 (edificio 1592)

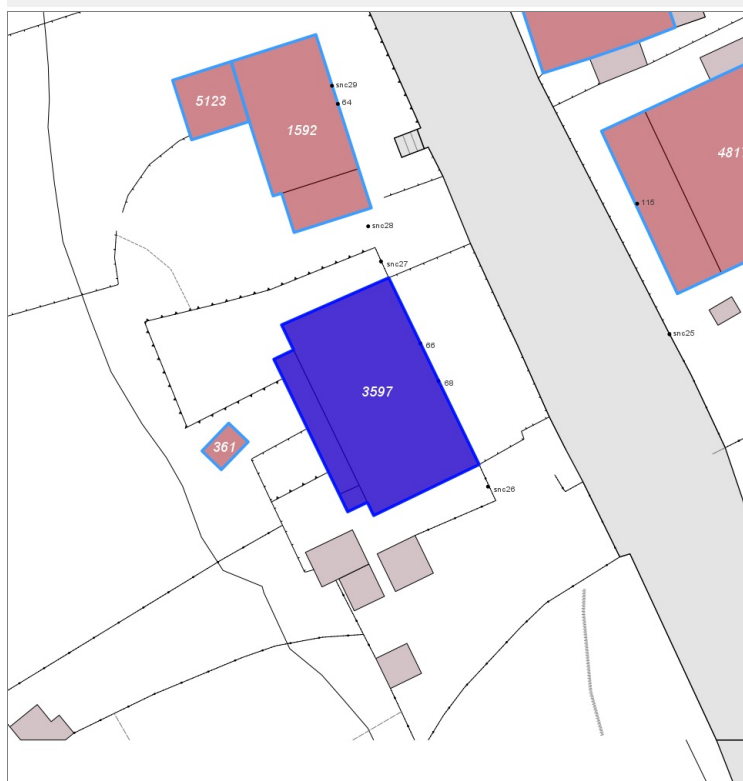
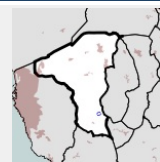


FOTO n° 5319 (edificio 5123)



**Edifici associati alla Scheda:**

ID 3597



**Informazioni sulla Scheda**

- **Data rilevazione** 15/12/2021
- **Ambito** urbano
- **Località** Crocino
- **Tipologia insediativa** edificio isolato su lotto

**Informazioni sull'Edificio 3597**

**Unità volumetriche dell'Edificio 3597**

N°	Foglio	Particella	Superficie coperta CTR (m <sup>2</sup> )	N° piani	Piani interrati	Mansarda
9115	100	323	139.03			
9116	100	323	18.61			
9121	100	323	2.36			

**Funzioni d'uso**

- **Usò prevalente:** residenziale
- **Usi standard:** residenziale
- **Usi presenti:** residenza

**Tipologia edilizia**  
edificio a schiera

**Rilievi fotografici**



FOTO n° 3683 (edificio 3597)



FOTO n° 3684 (edificio 3597)

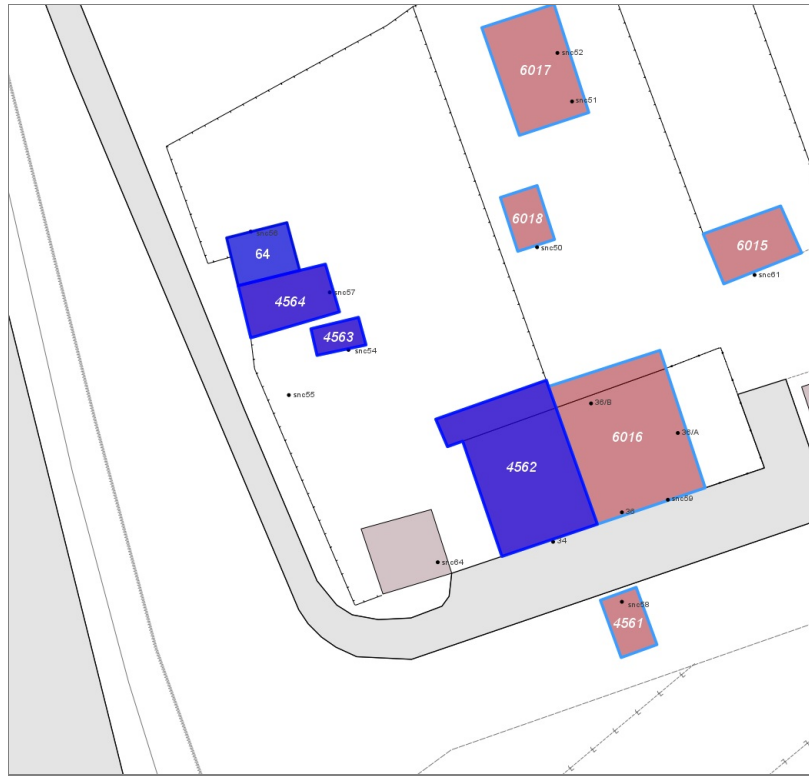
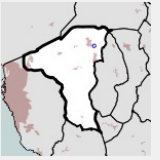


**Edifici associati alla Scheda:**

ID 4562 ID 4563 ID 4564

**Edificati Minori associati alla Scheda:**

ID 64



**Informazioni sulla Scheda**

- **Data rilevazione** 15/12/2021
- **Ambito** rurale
- **Località** Vicarello
- **Tipologia insediativa** lineare lungo strada

**Informazioni sull'Edificio 4562**

**Unità volumetriche dell'Edificio 4562**

N°	Foglio	Particella	Superficie coperta CTR (m <sup>2</sup> )	N° piani	Piani interrati	Mansarda
10414	35	188	28.95			
12473	35	188	103.52			

**Funzioni d'uso**

- **Usò prevalente:** residenziale
- **Usi standard:** residenziale
- **Usi presenti:** residenza

**Tipologia edilizia**  
edificio a schiera

**Informazioni sull'Edificio 4563**

**Unità volumetriche dell'Edificio 4563**

N°	Foglio	Particella	Superficie coperta CTR (m <sup>2</sup> )	N° piani	Piani interrati	Mansarda
1576	35	188	11.65			

**Funzioni d'uso**

- **Usò prevalente:**
- **Usi standard:** residenziale
- **Usi presenti:** residenza

**Tipologia edilizia**  
annesso (generico)

**Informazioni sull'Edificio 4564**

**Unità volumetriche dell'Edificio 4564**

N°	Foglio	Particella	Superficie coperta CTR (m <sup>2</sup> )	N° piani	Piani interrati	Mansarda
1562	35	188	39.76			

**Funzioni d'uso**

**Tipologia edilizia**

- **Usi prevalente:**
- **Usi standard:** residenziale
- **Usi presenti:** residenza

annesso (generico)

## Informazioni sull'Edificato Minore 64

### Unità volumetriche dell'Edificato Minore 64

N°	Foglio	Particella	Superficie coperta CTR (m <sup>2</sup> )	N° piani	Piani interrati	Mansarda
10409			26.21			

**Tipo**  
baracca, manufatto precario

## Rilievi fotografici



FOTO n° 5325 (edificio 4562)



FOTO n° 3689 (edificio 4562)



FOTO n° 3691 (edificio 4562)



FOTO n° 5324 (edificio 4563)



FOTO n° 5322 (edificio 4564)



FOTO n° 5323 (edificio 4564)

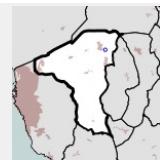


FOTO n° 5321 (edificato minore 64)



**Edifici associati alla Scheda:**

ID 6015 | ID 6016 | ID 6017 | ID 6018



**Informazioni sulla Scheda**

- **Data rilevazione** 15/12/2021
- **Ambito** rurale
- **Località** Vicarello
- **Tipologia insediativa** lineare lungo strada

**Informazioni sull'Edificio 6015**

**Unità volumetriche dell'Edificio 6015**

N°	Foglio	Particella	Superficie coperta CTR (m²)	N° piani	Piani interrati	Mansarda
2764	35	7	36.95			

**Funzioni d'uso**

- **Usò prevalente:**
- **Usi standard:** agricolturale
- **Usi presenti:** residenza

**Tipologia edilizia**  
annesso (generico)

**Informazioni sull'Edificio 6016**

**Unità volumetriche dell'Edificio 6016**

N°	Foglio	Particella	Superficie coperta CTR (m²)	N° piani	Piani interrati	Mansarda
1584	35	7	121.41			
12474	35	7	20.58			

**Funzioni d'uso**

- **Usò prevalente:**
- **Usi standard:** residenziale
- **Usi presenti:** residenza

**Tipologia edilizia**  
edificio a schiera

**Informazioni sull'Edificio 6017**

**Unità volumetriche dell'Edificio 6017**

N°	Foglio	Particella	Superficie coperta CTR (m²)	N° piani	Piani interrati	Mansarda
2735	35	7	71.83			

**Funzioni d'uso**

**Tipologia edilizia**

- **Usi prevalente:** edificio specialistico (generico)
- **Usi standard:** agricolturale
- **Usi presenti:** residenza

## Informazioni sull'Edificio 6018

### Unità volumetriche dell'Edificio 6018

N°	Foglio	Particella	Superficie coperta CTR (m²)	N° piani	Piani interrati	Mansarda
2761	35	7	18.5			

### Funzioni d'uso

- **Usi prevalente:**
- **Usi standard:** agricolturale
- **Usi presenti:** residenza

### Tipologia edilizia

**annesso (generico)**

## Rilievi fotografici



FOTO n° 3692 (edificio 6016)



FOTO n° 3693 (edificio 6016)



FOTO n° 5327 (edificio 6016)


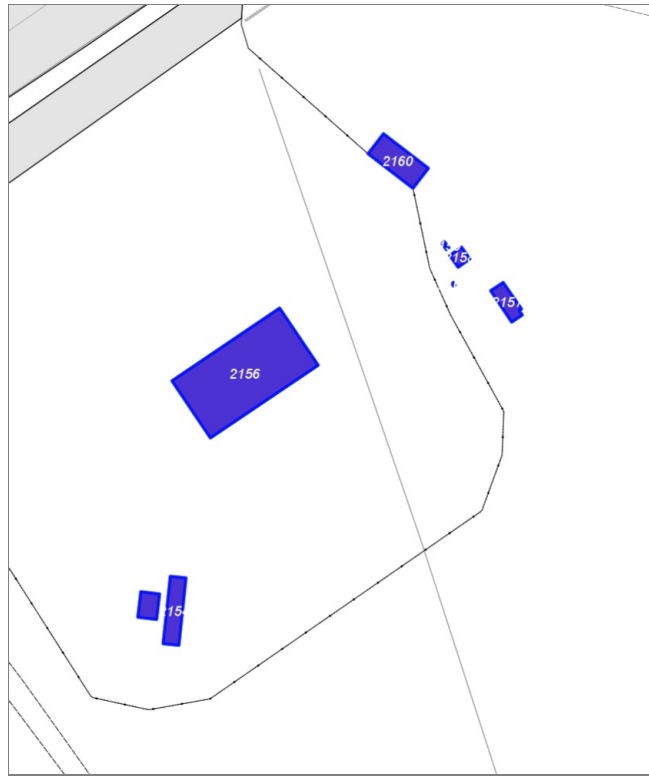
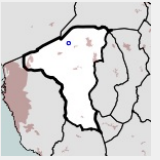


FOTO n° 5326 (edificio 6017)



**Edifici associati alla Scheda:**

ID 2154 | ID 2155 | ID 2156 | ID 2157 | ID 2158 | ID 2159 | ID 2160 | ID 2161



**Informazioni sulla Scheda**

- **Data rilevazione** 15/12/2021
- **Ambito** urbano
- **Località** Mortaiolo
- **Tipologia insediativa** insediamento specialistico

**Informazioni sull'Edificio 2154**

**Unità volumetriche dell'Edificio 2154**

N°	Foglio	Particella	Superficie coperta CTR (m <sup>2</sup> )	N° piani	Piani interrati	Mansarda
12329	16	140	26.13			

**Funzioni d'uso**

- **Usò prevalente:**
- **Usi standard:** industriale
- **Usi presenti:** misto

**Tipologia edilizia**

edificio specialistico (generico)

**Informazioni sull'Edificio 2155**

**Unità volumetriche dell'Edificio 2155**

N°	Foglio	Particella	Superficie coperta CTR (m <sup>2</sup> )	N° piani	Piani interrati	Mansarda
12328	16	140	11.85			

**Funzioni d'uso**

- **Usò prevalente:**
- **Usi standard:** industriale
- **Usi presenti:** misto

**Tipologia edilizia**

edificio specialistico (generico)

**Informazioni sull'Edificio 2156**

**Unità volumetriche dell'Edificio 2156**

N°	Foglio	Particella	Superficie coperta CTR (m <sup>2</sup> )	N° piani	Piani interrati	Mansarda
12334	16	140	217.25			

**Funzioni d'uso**

- **Usò prevalente:**

**Tipologia edilizia**

edificio specialistico (generico)

- **Usi standard:** commerciale
- **Usi presenti:** misto

## Informazioni sull'Edificio 2157

### Unità volumetriche dell'Edificio 2157

N°	Foglio	Particella	Superficie coperta CTR (m <sup>2</sup> )	N° piani	Piani interrati	Mansarda
12330	16	140	13.71			

#### Funzioni d'uso

- **Usi prevalente:**
- **Usi standard:** industriale
- **Usi presenti:** misto

#### Tipologia edilizia

**edificio specialistico (generico)**

## Informazioni sull'Edificio 2158

### Unità volumetriche dell'Edificio 2158

N°	Foglio	Particella	Superficie coperta CTR (m <sup>2</sup> )	N° piani	Piani interrati	Mansarda
12331	16	140	5.15			

#### Funzioni d'uso

- **Usi prevalente:**
- **Usi standard:** industriale
- **Usi presenti:** misto

#### Tipologia edilizia

**annesso (generico)**

## Informazioni sull'Edificio 2159

### Unità volumetriche dell'Edificio 2159

N°	Foglio	Particella	Superficie coperta CTR (m <sup>2</sup> )	N° piani	Piani interrati	Mansarda
12327	16	140	0.61			

#### Funzioni d'uso

- **Usi prevalente:**
- **Usi standard:** industriale
- **Usi presenti:** misto

#### Tipologia edilizia

**annesso (generico)**

## Informazioni sull'Edificio 2160

### Unità volumetriche dell'Edificio 2160

N°	Foglio	Particella	Superficie coperta CTR (m <sup>2</sup> )	N° piani	Piani interrati	Mansarda
12332	16	140	34.84			

#### Funzioni d'uso

- **Usi prevalente:**
- **Usi standard:** industriale
- **Usi presenti:** misto

#### Tipologia edilizia

**edificio specialistico (generico)**

## Informazioni sull'Edificio 2161

### Unità volumetriche dell'Edificio 2161

N°	Foglio	Particella	Superficie coperta CTR (m <sup>2</sup> )	N° piani	Piani interrati	Mansarda
12333	16	140	0.16			

#### Funzioni d'uso

- **Usi prevalente:**
- **Usi standard:** industriale
- **Usi presenti:** misto

#### Tipologia edilizia

**annesso (generico)**

## Rilievi fotografici

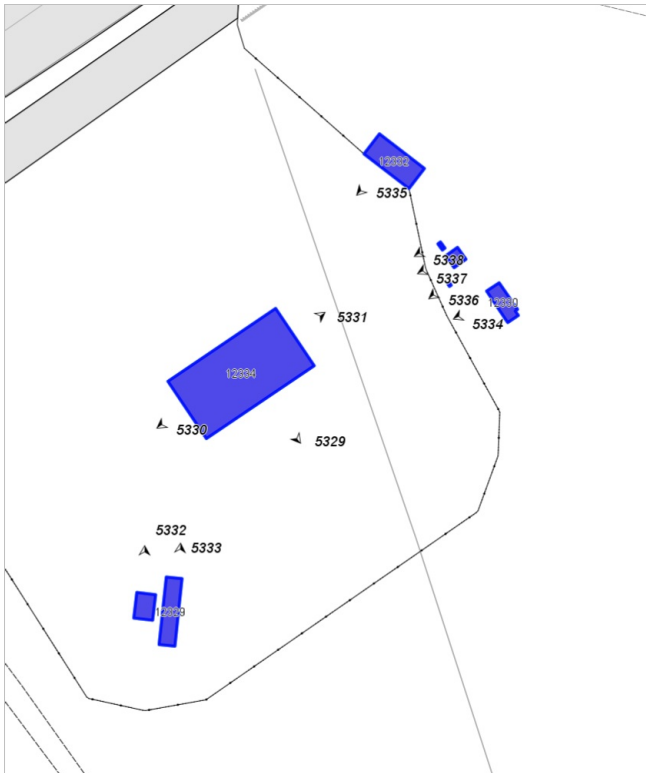


FOTO n° 5333 (edificio 2154)



FOTO n° 5332 (edificio 2155)



FOTO n° 5329 (edificio 2156)



FOTO n° 5330 (edificio 2156)



FOTO n° 5331 (edificio 2156)



FOTO n° 5334 (edificio 2157)



FOTO n° 5337 (edificio 2158)



FOTO n° 5338 (edificio 2159)



FOTO n° 5335 (edificio 2160)

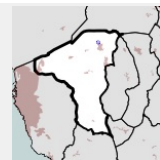


FOTO n° 5336 (edificio 2161)



Edifici associati alla Scheda:

ID 2109



Informazioni sulla Scheda

- **Data rilevazione** 23/12/2021
- **Ambito** urbano
- **Località** Vicarello
- **Tipologia insediativa** edificio isolato su lotto

Informazioni sull'Edificio 2109

Unità volumetriche dell'Edificio 2109

N°	Foglio	Particella	Superficie coperta CTR (m <sup>2</sup> )	N° piani	Piani interrati	Mansarda
318	22	12	109.1			

Funzioni d'uso

- **Usò prevalente:** residenziale
- **Usi standard:** residenziale
- **Usi presenti:** residenza

Tipologia edilizia

**casa isolata su lotto**

Rilievi fotografici



FOTO n° 3694 (edificio 2109)



FOTO n° 3695 (edificio 2109)

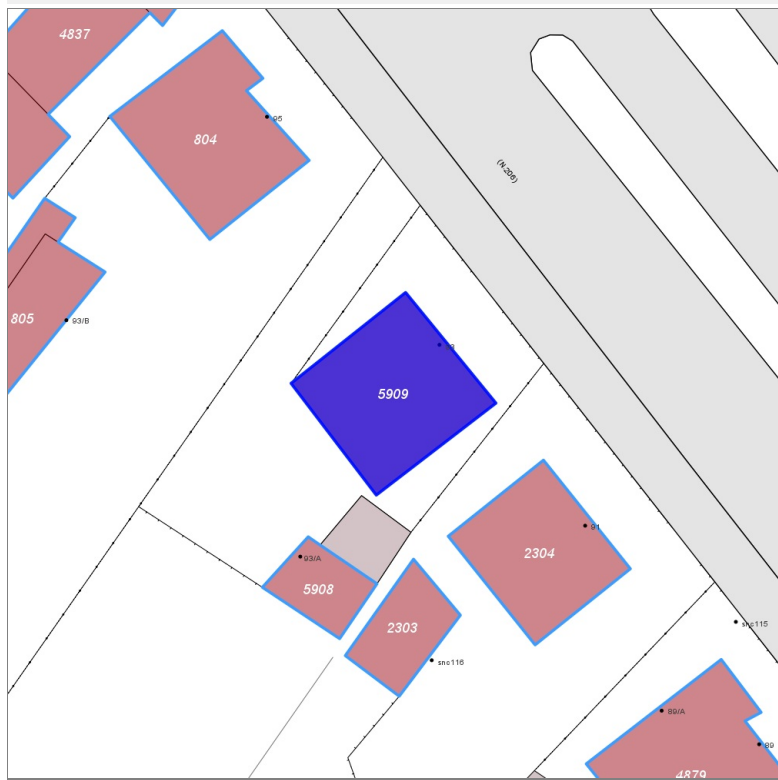
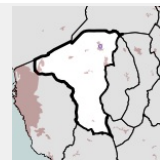


FOTO n° 3696 (edificio 2109)



Edifici associati alla Scheda:

ID 5909



Informazioni sulla Scheda

- **Data rilevazione** 23/12/2021
- **Ambito** urbano
- **Località** Vicarello
- **Tipologia insediativa** edificio isolato su lotto

Informazioni sull'Edificio 5909

Unità volumetriche dell'Edificio 5909

N°	Foglio	Particella	Superficie coperta CTR (m²)	N° piani	Piani interrati	Mansarda
2167	22	566	105.05			

Funzioni d'uso

- **Usò prevalente:** residenziale
- **Usi standard:**
- **Usi presenti:** residenza

Tipologia edilizia

**casa isolata su lotto**

Rilievi fotografici

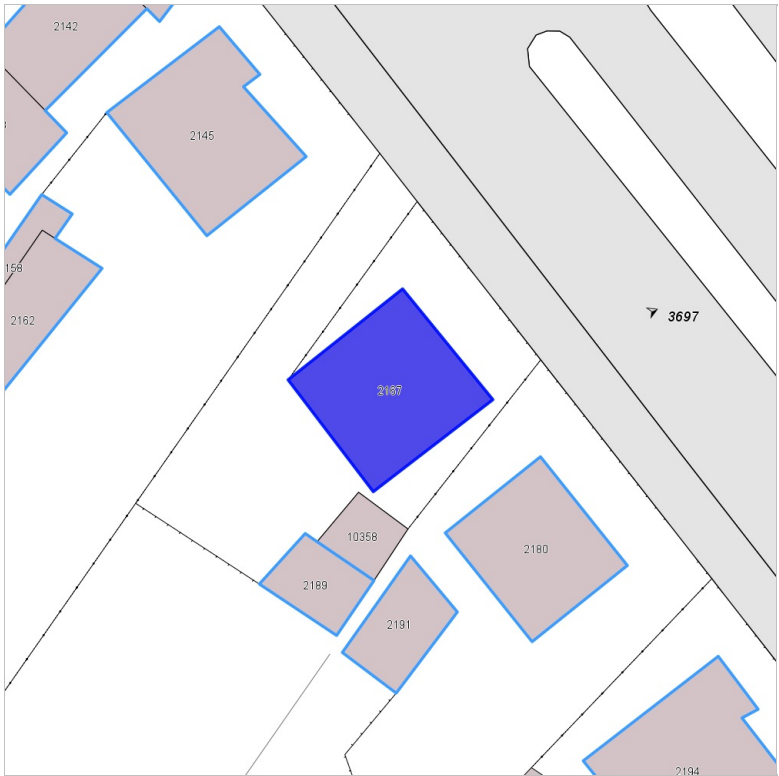
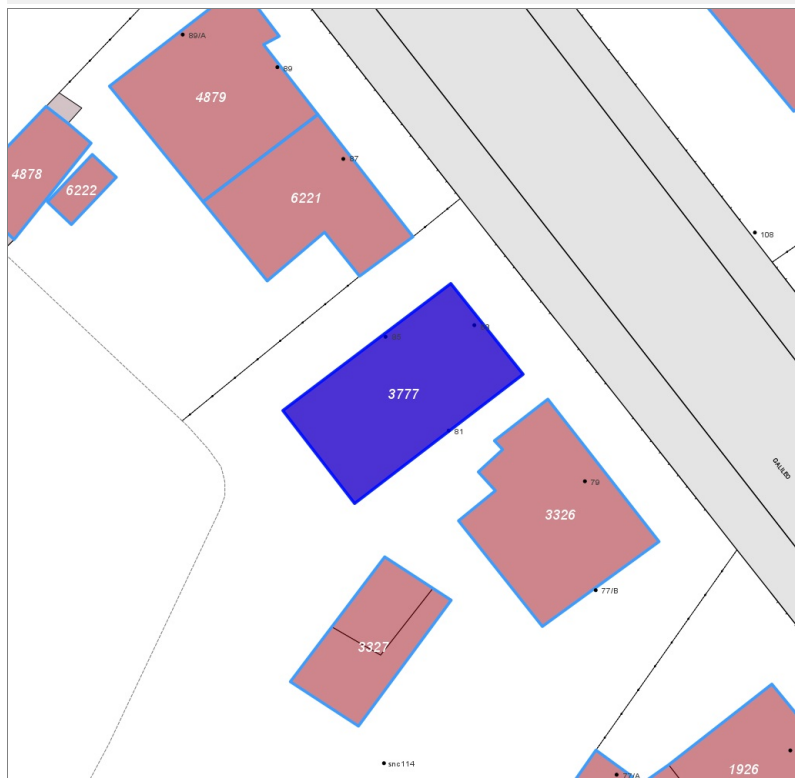
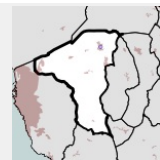


FOTO n° 3697 (edificio 5909)



**Edifici associati alla Scheda:**

ID 3777



**Informazioni sulla Scheda**

- **Data rilevazione** 23/12/2021
- **Ambito** urbano
- **Località** Vicarello
- **Tipologia insediativa** edificio isolato su lotto

**Informazioni sull'Edificio 3777**

**Unità volumetriche dell'Edificio 3777**

N°	Foglio	Particella	Superficie coperta CTR (m²)	N° piani	Piani interrati	Mansarda
2178	22	1874	130.77			

**Funzioni d'uso**

- **Usò prevalente:**
- **Usi standard:** residenziale
- **Usi presenti:**

**Tipologia edilizia**  
edificio a schiera

**Rilievi fotografici**

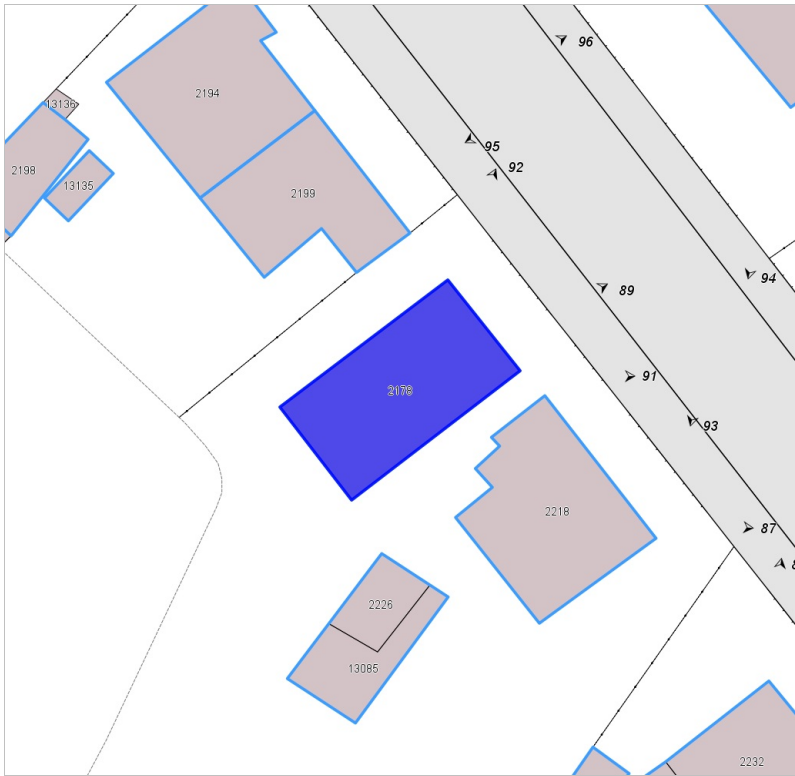


FOTO n° 89 (edificio 3777)



FOTO n° 91 (edificio 3777)

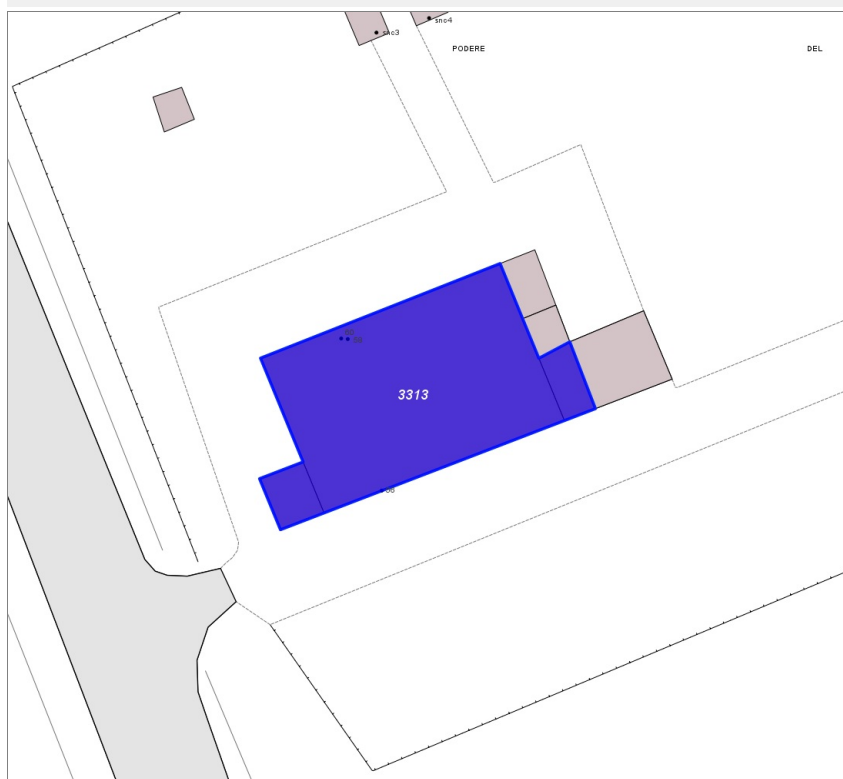
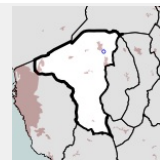


FOTO n° 92 (edificio 3777)



**Edifici associati alla Scheda:**

ID 3313



**Informazioni sulla Scheda**

- **Data rilevazione** 23/12/2021
- **Ambito** urbano
- **Località** Vicarello
- **Denominazione** Podere del Marignano
- **Tipologia insediativa** edificio isolato su lotto

**Informazioni sull'Edificio 3313**

**Unità volumetriche dell'Edificio 3313**

N°	Foglio	Particella	Superficie coperta CTR (m <sup>2</sup> )	N° piani	Piani interrati	Mansarda
2924	35	4	274.55			
2928	35	4	14.97			
12801	35	4	16.28			

**Funzioni d'uso**

- **Usò prevalente:** residenziale
- **Usi standard:**
- **Usi presenti:** residenza

**Tipologia edilizia**

**casa isolata su lotto**

**Rilievi fotografici**



FOTO n° 3698 (edificio 3313)



FOTO n° 3700 (edificio 3313)



FOTO n° 3701 (edificio 3313)

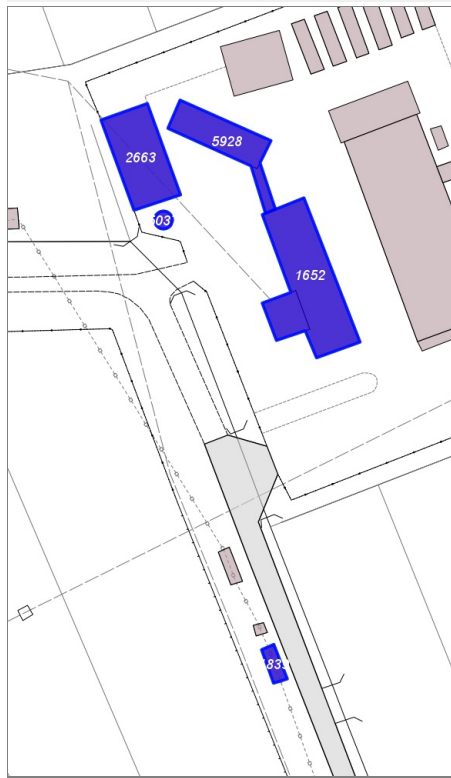
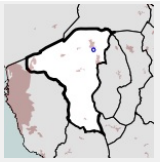


FOTO n° 3702 (edificio 3313)



**Edifici associati alla Scheda:**

ID 1652 | ID 1839 | ID 2663 | ID 5037 | ID 5928



**Informazioni sulla Scheda**

- **Data rilevazione** 23/12/2021
- **Non rilevabile:** non rilevabile da suolo pubblico
- **Ambito** urbano
- **Località** Collesalvetti
- **Denominazione** Centrale acquedotto Mortaiolo
- **Tipologia insediativa** edificio isolato su lotto

**Informazioni sull'Edificio 1652**

**Unità volumetriche dell'Edificio 1652**

N°	Foglio	Particella	Superficie coperta CTR (m <sup>2</sup> )	N° piani	Piani interrati	Mansarda
2931	50	51	319.75			
2939	50	51	66.58			

Funzioni d'uso

**Informazioni sull'Edificio 1839**

**Unità volumetriche dell'Edificio 1839**

N°	Foglio	Particella	Superficie coperta CTR (m <sup>2</sup> )	N° piani	Piani interrati	Mansarda
11676	50	46	23.35			

Funzioni d'uso

**Informazioni sull'Edificio 2663**

**Unità volumetriche dell'Edificio 2663**

N°	Foglio	Particella	Superficie coperta CTR (m <sup>2</sup> )	N° piani	Piani interrati	Mansarda
11664	34	650	220.4			

Funzioni d'uso

**Informazioni sull'Edificio 5037**

### Unità volumetriche dell'Edificio 5037

N°	Foglio	Particella	Superficie coperta CTR (m <sup>2</sup> )	N° piani	Piani interrati	Mansarda
11669	34	651	11.65			

Funzioni d'uso

### Informazioni sull'Edificio 5928

### Unità volumetriche dell'Edificio 5928

N°	Foglio	Particella	Superficie coperta CTR (m <sup>2</sup> )	N° piani	Piani interrati	Mansarda
2922	34	649	141.92			
10468	34	649	22.1			

Funzioni d'uso

### Rilievi fotografici

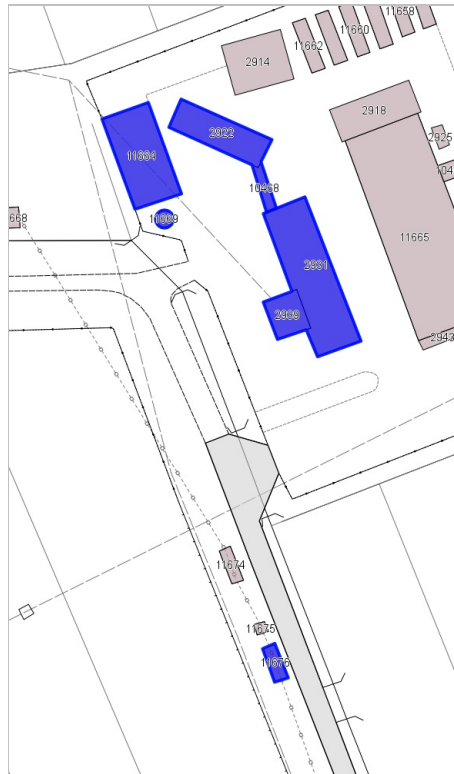
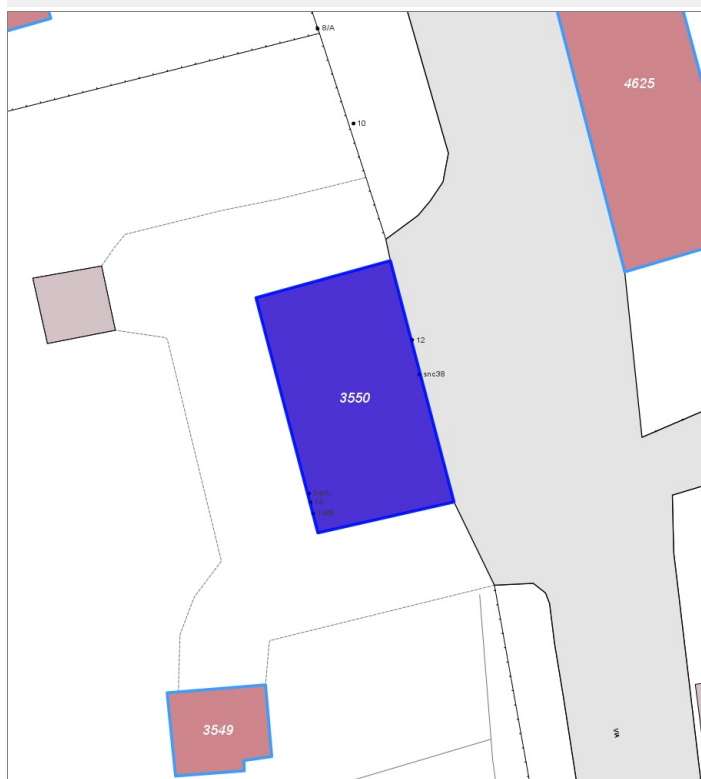
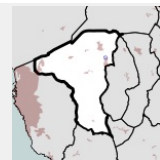


FOTO n° 3703 (edificio 1652)



**Edifici associati alla Scheda:**

ID 3550



**Informazioni sulla Scheda**

- **Data rilevazione** 23/12/2021
- **Ambito** rurale
- **Località** Collesalvetti
- **Tipologia insediativa** edificio isolato su lotto

**Informazioni sull'Edificio 3550**

**Unità volumetriche dell'Edificio 3550**

N°	Foglio	Particella	Superficie coperta CTR (m²)	N° piani	Piani interrati	Mansarda
4066	50	9	223.34			

**Funzioni d'uso**

- **Usò prevalente:**
- **Usi standard:** commerciale; residenziale
- **Usi presenti:** residenza commercio

**Tipologia edilizia**

**casa isolata su lotto**

**Rilievi fotografici**

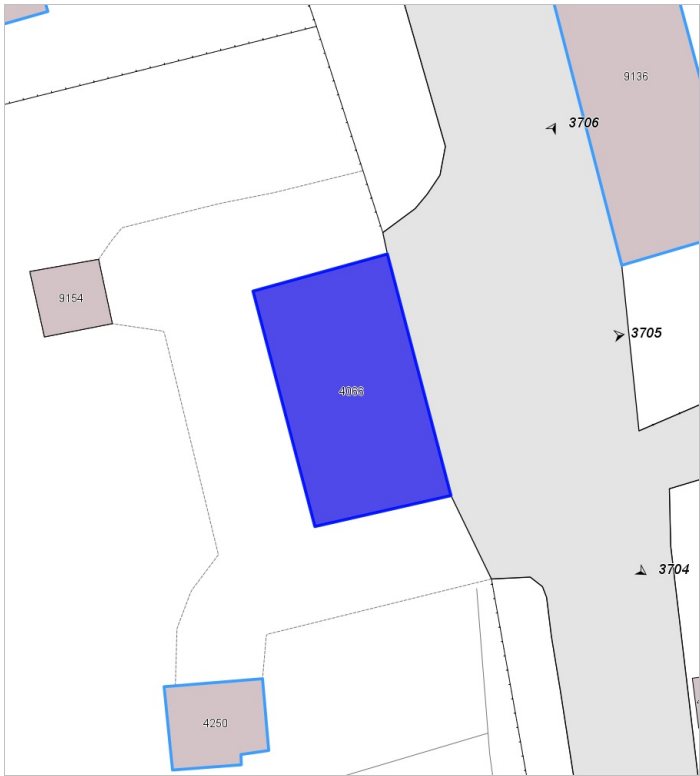


FOTO n° 3704 (edificio 3550)



FOTO n° 3705 (edificio 3550)

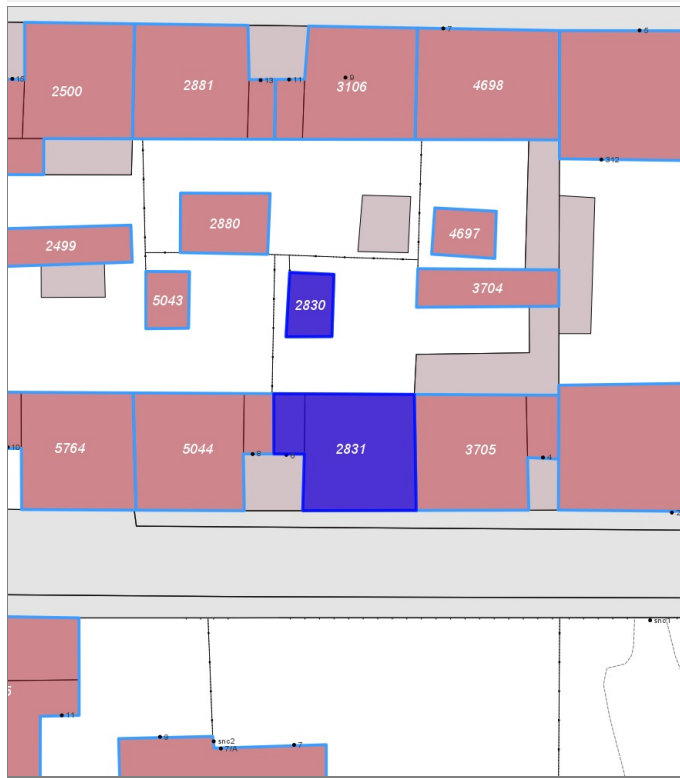
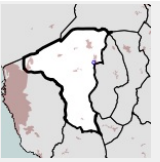


FOTO n° 3706 (edificio 3550)



## Edifici associati alla Scheda:

ID 2830 | ID 2831 |



## Informazioni sulla Scheda

- **Data rilevazione** 23/12/2021
- **Ambito** urbano
- **Località** Collesalvetti
- **Tipologia insediativa** lineare lungo strada

## Informazioni sull'Edificio 2830

### Unità volumetriche dell'Edificio 2830

N°	Foglio	Particella	Superficie coperta CTR (m²)	N° piani	Piani interrati	Mansarda
6961	52	346	16.23			

### Funzioni d'uso

- **Usò prevalente:**
- **Usi standard:** residenziale
- **Usi presenti:** residenza

### Tipologia edilizia

**annesso (generico)**

## Informazioni sull'Edificio 2831

### Unità volumetriche dell'Edificio 2831

N°	Foglio	Particella	Superficie coperta CTR (m²)	N° piani	Piani interrati	Mansarda
6426	52	346	73.52			
7008	52	346	10.57			

### Funzioni d'uso

- **Usò prevalente:** residenziale
- **Usi standard:**
- **Usi presenti:** residenza

### Tipologia edilizia

**edificio a schiera**

## Rilievi fotografici

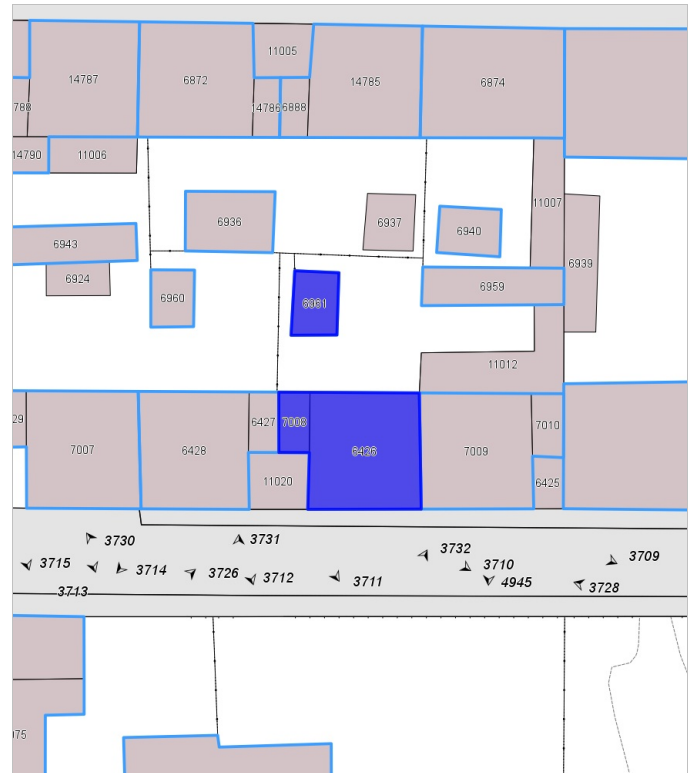
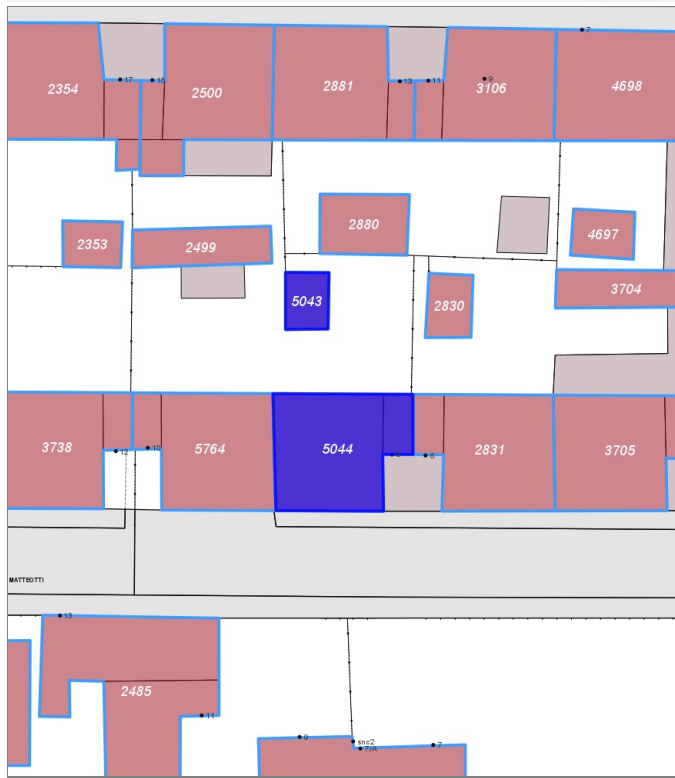
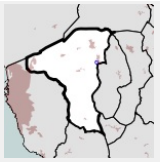


FOTO nº 3710 (edificio 2831)



## Edifici associati alla Scheda:

ID 5043 | ID 5044



## Informazioni sulla Scheda

- **Data rilevazione** 23/12/2021
- **Ambito** urbano
- **Località** Collesalvetti
- **Tipologia insediativa** lineare lungo strada

## Informazioni sull'Edificio 5043

### Unità volumetriche dell'Edificio 5043

N°	Foglio	Particella	Superficie coperta CTR (m²)	N° piani	Piani interrati	Mansarda
6960	52	345	13.96			

### Funzioni d'uso

- **Usò prevalente:**
- **Usi standard:** residenziale
- **Usi presenti:** residenza

**Tipologia edilizia**  
edificio a schiera

## Informazioni sull'Edificio 5044

### Unità volumetriche dell'Edificio 5044

N°	Foglio	Particella	Superficie coperta CTR (m²)	N° piani	Piani interrati	Mansarda
6427	52	345	10.29			
6428	52	345	72.64			

### Funzioni d'uso

- **Usò prevalente:** residenziale
- **Usi standard:**
- **Usi presenti:** residenza

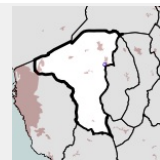
**Tipologia edilizia**  
edificio a schiera

## Rilievi fotografici



Edifici associati alla Scheda:

ID 5764



Informazioni sulla Scheda

- Data rilevazione 23/12/2021
- Ambito urbano
- Località Collesalveti
- Tipologia insediativa lineare lungo strada

Informazioni sull'Edificio 5764

Unità volumetriche dell'Edificio 5764

N°	Foglio	Particella	Superficie coperta CTR (m²)	N° piani	Piani interrati	Mansarda
6429	52	344	9.27			
7007	52	344	75.38			

Funzioni d'uso

- **Usò prevalente:** residenziale

Usi standard:

- **Usi presenti:** residenza

Tipologia edilizia

**edificio a schiera**

Rilievi fotografici

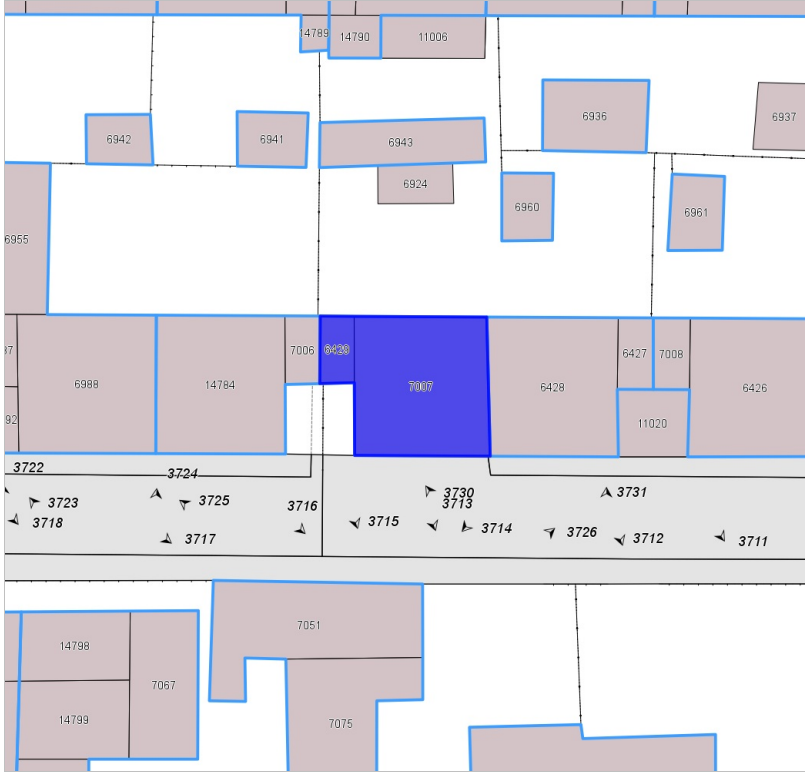
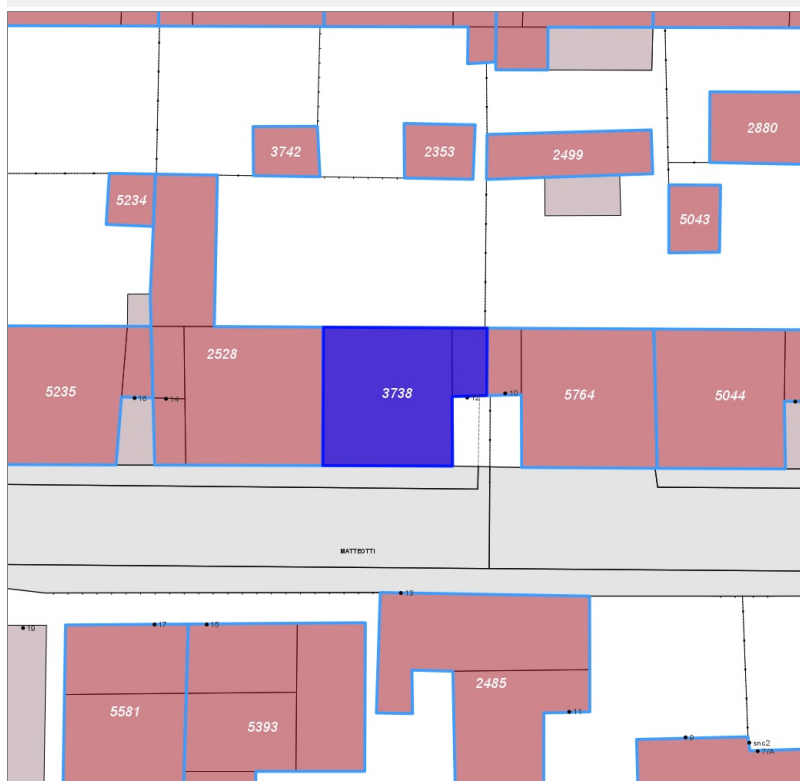
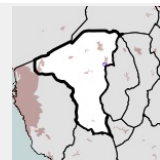


FOTO n° 3713 (edificio 5764)



Edifici associati alla Scheda:

ID 3738



Informazioni sulla Scheda

- Data rilevazione 23/12/2021
- Ambito urbano
- Località Collesalveti
- Tipologia insediativa lineare lungo strada

Informazioni sull'Edificio 3738

Unità volumetriche dell'Edificio 3738

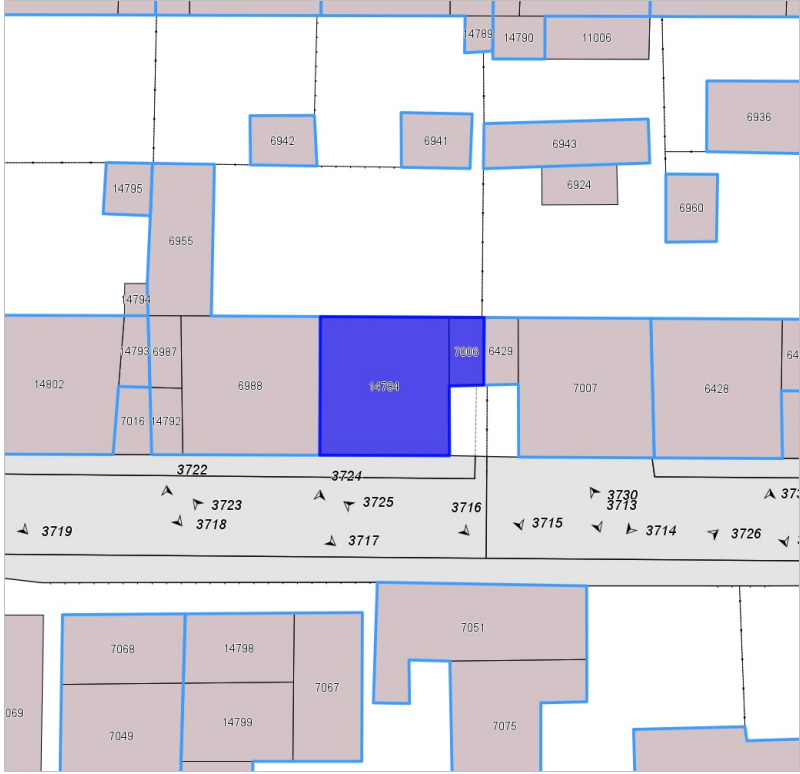
N°	Foglio	Particella	Superficie coperta CTR (m <sup>2</sup> )	N° piani	Piani interrati	Mansarda
7006	52	343	9.6			
14784	52	343	72.12			

Funzioni d'uso

- **Usso prevalente:** residenziale
- **Usi standard:**
- **Usi presenti:** residenza

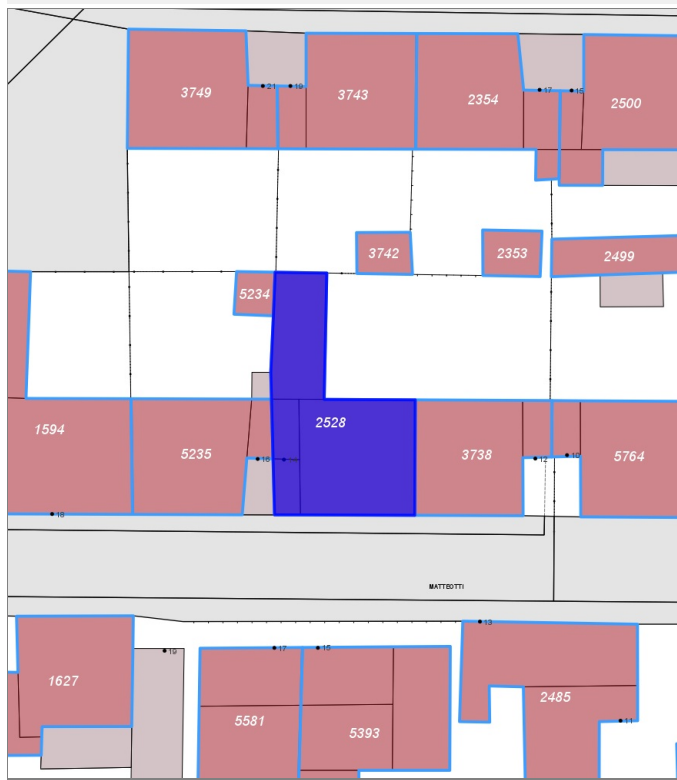
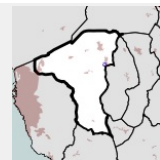
**Tipologia edilizia**  
edificio a schiera

Rilievi fotografici



## Edifici associati alla Scheda:

ID 2528



## Informazioni sulla Scheda

- **Data rilevazione** 23/12/2021
- **Ambito** urbano
- **Località** Collesalveti
- **Tipologia insediativa** lineare lungo strada

## Informazioni sull'Edificio 2528

### Unità volumetriche dell'Edificio 2528

N°	Foglio	Particella	Superficie coperta CTR (m <sup>2</sup> )	N° piani	Piani interrati	Mansarda
6955	52	342	38.85			
6987	52	342	9.4			
6988	52	342	77.31			
14792	52	342	8.47			

### Funzioni d'uso

- **Usò prevalente:** residenziale
- **Usi standard:**
- **Usi presenti:** residenza

**Tipologia edilizia**  
edificio a schiera

## Rilievi fotografici

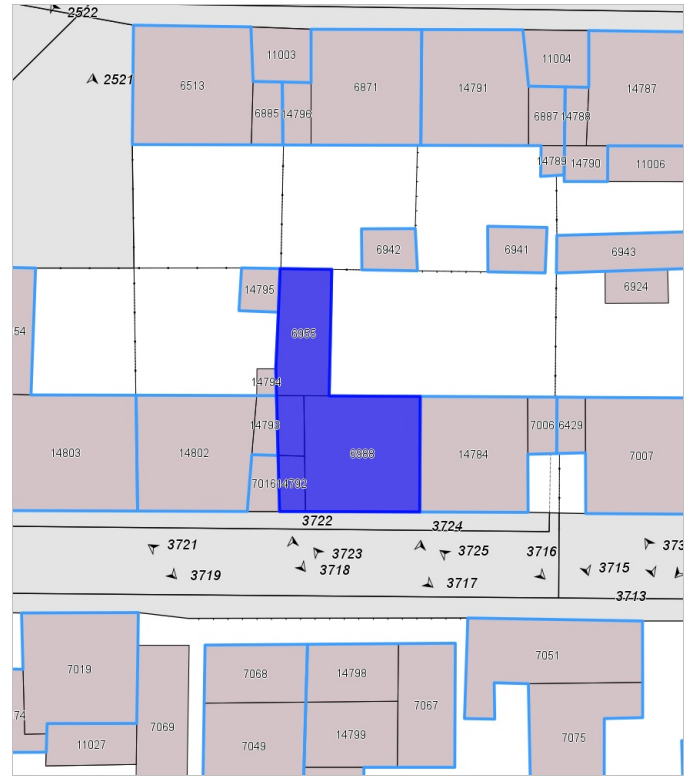
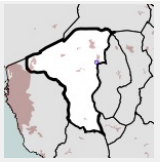


FOTO n° 3717 (edificio 2528)



## Edifici associati alla Scheda:

ID 5234 | ID 5235



## Informazioni sulla Scheda

- **Data rilevazione** 23/12/2021
- **Ambito** urbano
- **Località** Collesalveti
- **Tipologia insediativa** lineare lungo strada

## Informazioni sull'Edificio 5234

### Unità volumetriche dell'Edificio 5234

N°	Foglio	Particella	Superficie coperta CTR (m <sup>2</sup> )	N° piani	Piani interrati	Mansarda
14795	52	341	9.76			

### Funzioni d'uso

- **Usi prevalente:**
- **Usi standard:**
- **Usi presenti:** residenza

## Informazioni sull'Edificio 5235

### Unità volumetriche dell'Edificio 5235

N°	Foglio	Particella	Superficie coperta CTR (m <sup>2</sup> )	N° piani	Piani interrati	Mansarda
14793	52	341	7.91			
14802	52	341	77.21			

### Funzioni d'uso

- **Usi prevalente:** residenziale
- **Usi standard:**
- **Usi presenti:** residenza

**Tipologia edilizia**  
edificio a schiera

## Rilievi fotografici

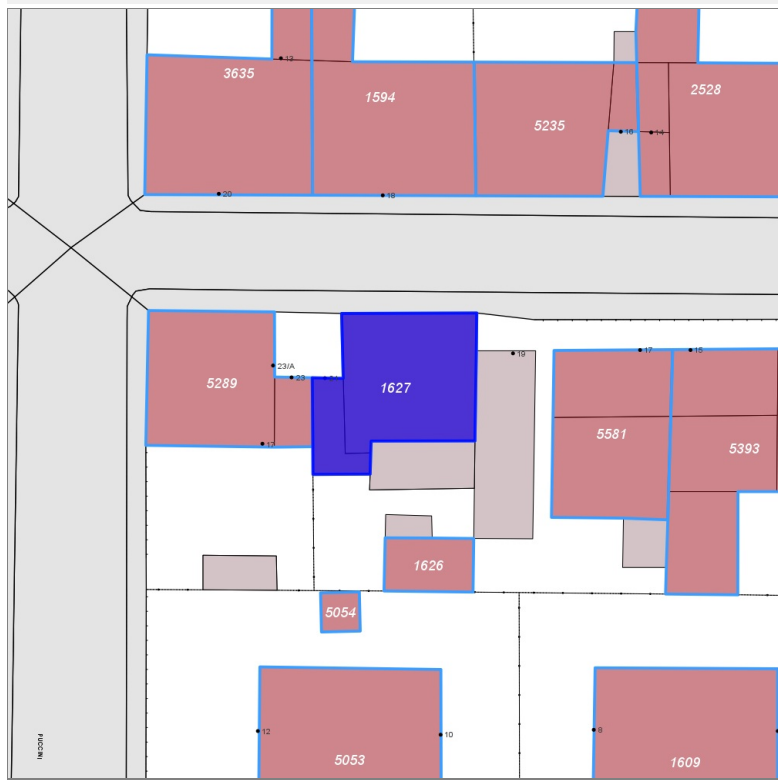
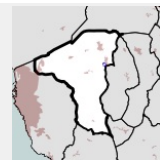


FOTO n° 3718 (edificio 5235)



Edifici associati alla Scheda:

ID 1627



**Informazioni sulla Scheda**

- **Data rilevazione** 23/12/2021
- **Ambito** urbano
- **Località** Collesalvetti
- **Tipologia insediativa** lineare lungo strada

**Informazioni sull'Edificio 1627**

**Unità volumetriche dell'Edificio 1627**

N°	Foglio	Particella	Superficie coperta CTR (m²)	N° piani	Piani interrati	Mansarda
7019	52	353	74.82			
7074	52	353	15.58			

**Funzioni d'uso**

- **Usso prevalente:** residenziale
- **Usi standard:**
- **Usi presenti:** residenza

**Tipologia edilizia**  
edificio a schiera

**Rilievi fotografici**

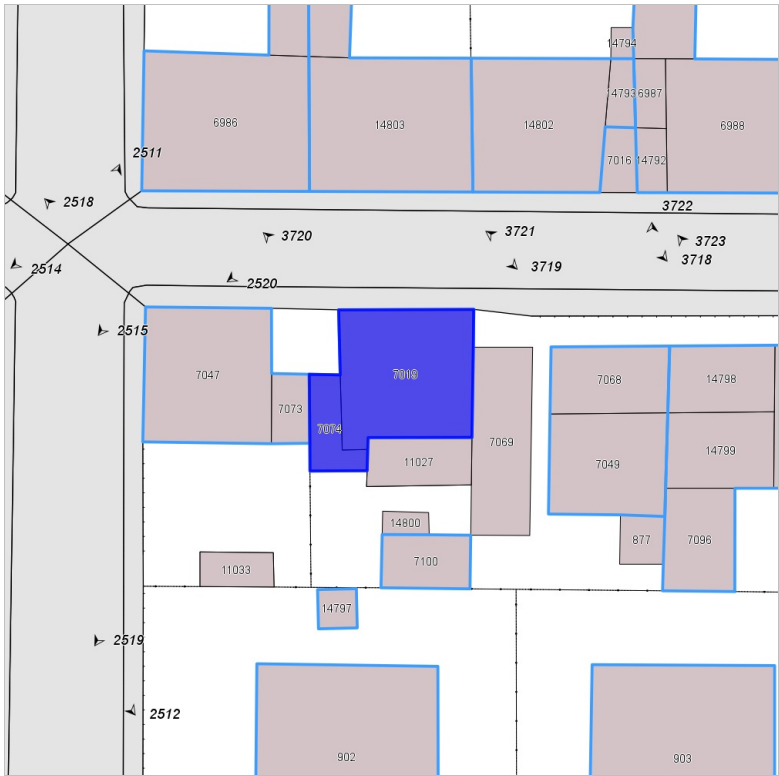
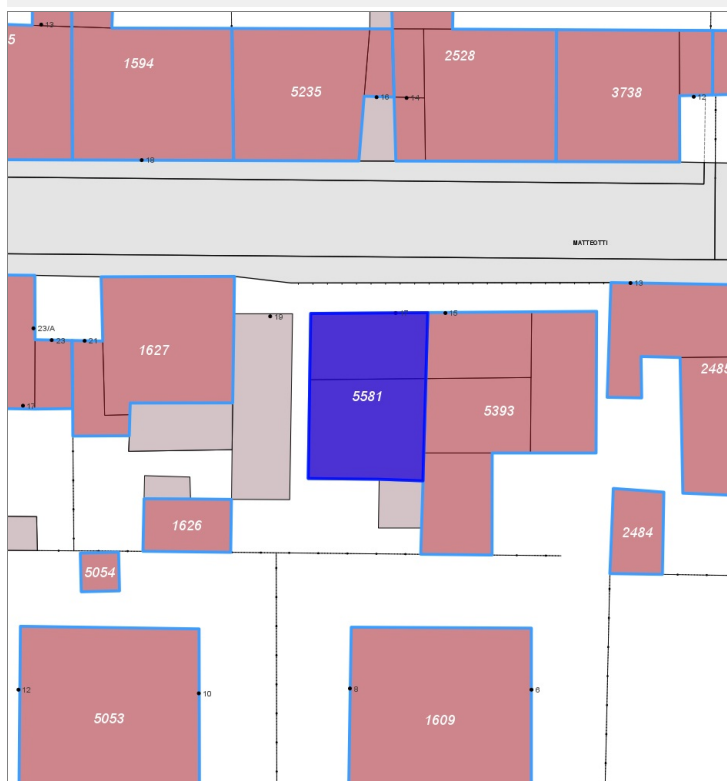
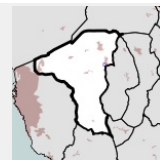


FOTO n° 3720 (edificio 1627)



## Edifici associati alla Scheda:

ID 5581



## Informazioni sulla Scheda

- **Data rilevazione** 23/12/2021
- **Ambito urbano**
- **Località** Collesalvetti
- **Tipologia insediativa** lineare lungo strada

## Informazioni sull'Edificio 5581

### Unità volumetriche dell'Edificio 5581

N°	Foglio	Particella	Superficie coperta CTR (m²)	N° piani	Piani interrati	Mansarda
7049	52	354	51.37			
7068	52	354	34.27			

### Funzioni d'uso

- **Usò prevalente:** residenziale

### Usi standard:

- **Usi presenti:** residenza

### Tipologia edilizia

**edificio a schiera**

## Rilievi fotografici

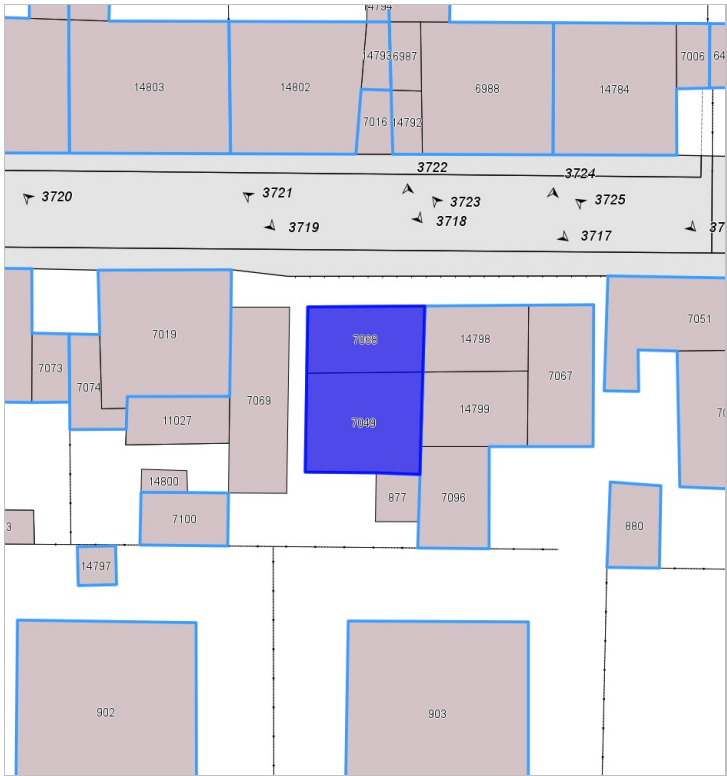


FOTO n° 3721 (edificio 5581)

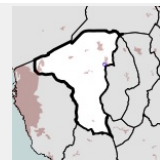


FOTO n° 3722 (edificio 5581)



## Edifici associati alla Scheda:

ID 5393



## Informazioni sulla Scheda

- **Data rilevazione** 23/12/2021
- **Ambito** urbano
- **Località** Collesalvetti
- **Tipologia insediativa** lineare lungo strada

## Informazioni sull'Edificio 5393

### Unità volumetriche dell'Edificio 5393

N°	Foglio	Particella	Superficie coperta CTR (m <sup>2</sup> )	N° piani	Piani interrati	Mansarda
7067			41.01			
7096	52	488	31.53			
14798	52	488	30.56			
14799	52	488	35.25			

### Funzioni d'uso

- **Usò prevalente:** residenziale
- **Usi standard:**
- **Usi presenti:** residenza

**Tipologia edilizia**  
edificio a schiera

## Rilievi fotografici



FOTO n° 3723 (edificio 5393)

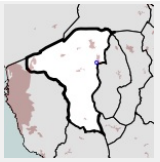


FOTO n° 3724 (edificio 5393)



## Edifici associati alla Scheda:

ID 2484 | ID 2485



## Informazioni sulla Scheda

- **Data rilevazione** 23/12/2021
- **Ambito** urbano
- **Località** Collesalvetti
- **Tipologia insediativa** edificio isolato su lotto

## Informazioni sull'Edificio 2484

### Unità volumetriche dell'Edificio 2484

N°	Foglio	Particella	Superficie coperta CTR (m²)	N° piani	Piani interrati	Mansarda
880	52	411	19.18			

### Funzioni d'uso

- **Usò prevalente:**
- **Usi standard:** residenziale
- **Usi presenti:** residenza

**Tipologia edilizia**  
**annesso (generico)**

## Informazioni sull'Edificio 2485

### Unità volumetriche dell'Edificio 2485

N°	Foglio	Particella	Superficie coperta CTR (m²)	N° piani	Piani interrati	Mansarda
7051	52	411	70.85			
7075	52	411	60.12			

### Funzioni d'uso

- **Usò prevalente:** residenziale
- **Usi standard:** residenziale
- **Usi presenti:** residenza

**Tipologia edilizia**  
**edificio a schiera**

## Rilievi fotografici

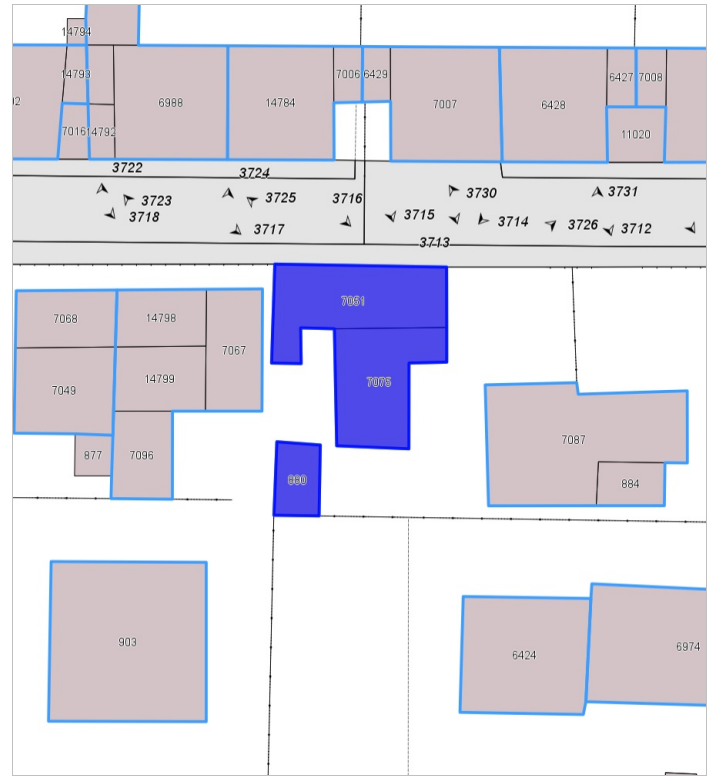


FOTO n° 3725 (edificio 2485)

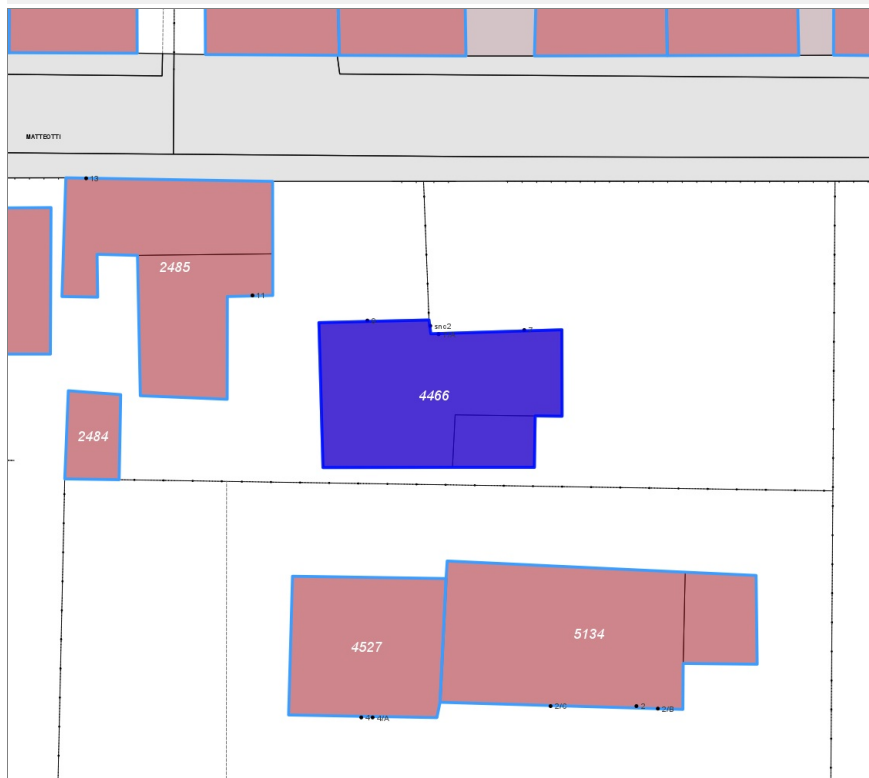
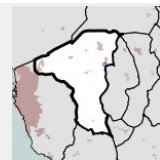


FOTO n° 3726 (edificio 2485)



Edifici associati alla Scheda:

ID 4466



Informazioni sulla Scheda

- **Data rilevazione** 23/12/2021
- **Ambito** urbano
- **Località** Collesalvetti
- **Tipologia insediativa** edificio isolato su lotto

Informazioni sull'Edificio 4466

Unità volumetriche dell'Edificio 4466

N°	Foglio	Particella	Superficie coperta CTR (m²)	N° piani	Piani interrati	Mansarda
884	52	1042	17.48			
7087	52	1042	117.02			

Funzioni d'uso

- **Usi prevalente:** residenziale
- **Usi standard:** residenziale
- **Usi presenti:** residenza

**Tipologia edilizia**  
edificio a schiera

Rilievi fotografici

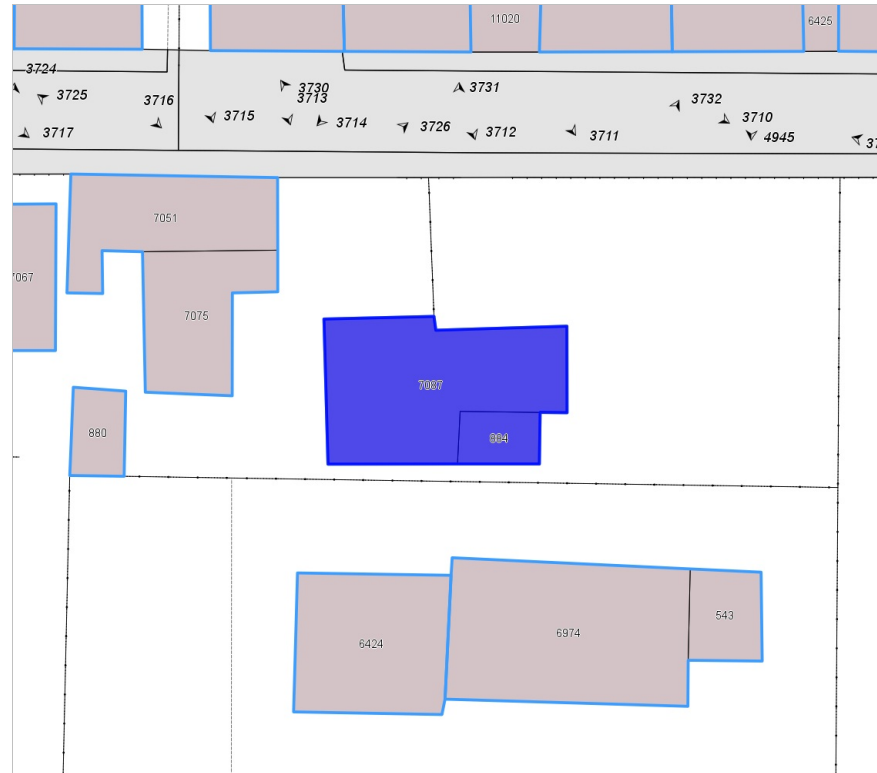


FOTO n° 3730 (edificio 4466)



FOTO n° 3731 (edificio 4466)

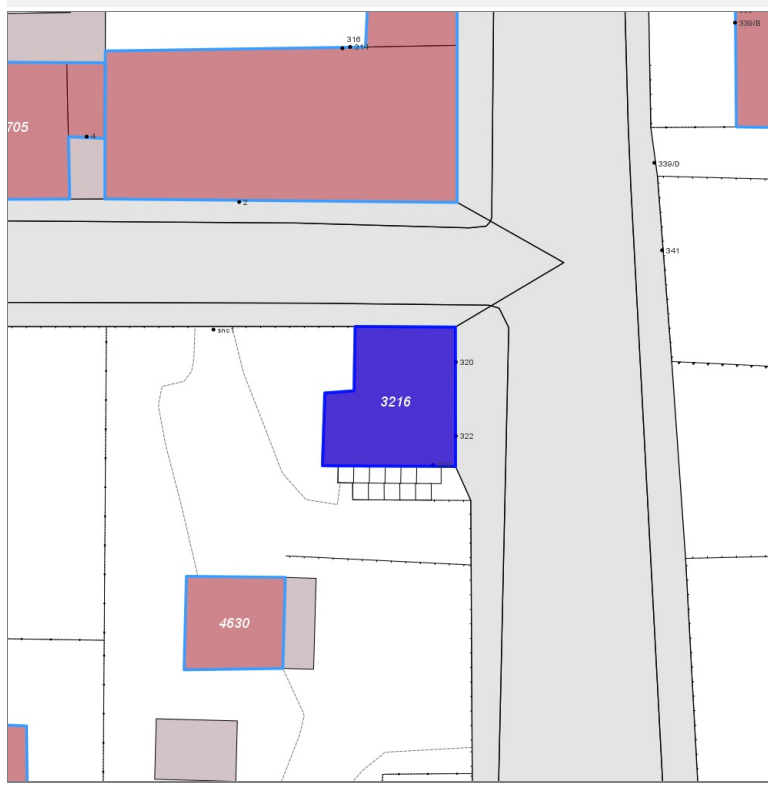
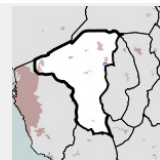


FOTO n° 3732 (edificio 4466)



**Edifici associati alla Scheda:**

ID 3216



**Informazioni sulla Scheda**

- **Data rilevazione** 23/12/2021
- **Ambito** urbano
- **Località** Collesalveti
- **Denominazione** Via Roma
- **Tipologia insediativa** edificio isolato su lotto

**Informazioni sull'Edificio 3216**

**Unità volumetriche dell'Edificio 3216**

N°	Foglio	Particella	Superficie coperta CTR (m²)	N° piani	Piani interrati	Mansarda
7052	52	356	66.21			

**Funzioni d'uso**

- **Usò prevalente:**
- **Usi standard:** servizio pubblico sanità sede di servizio socio assistenziale
- **Usi presenti:** uffici

**Tipologia edilizia**

**casa isolata su lotto**

**Rilievi fotografici**

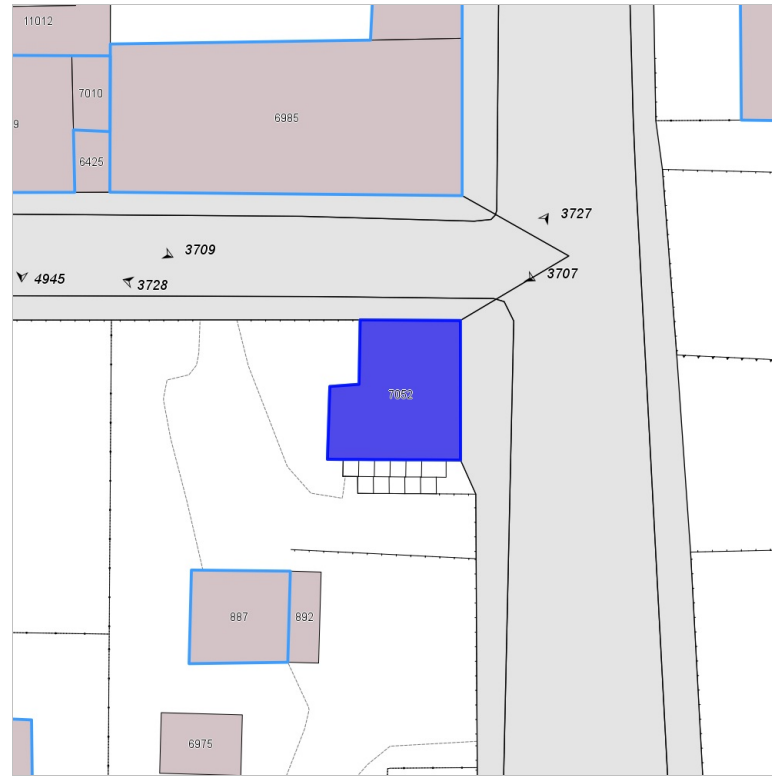


FOTO n° 3727 (edificio 3216)



FOTO n° 3728 (edificio 3216)

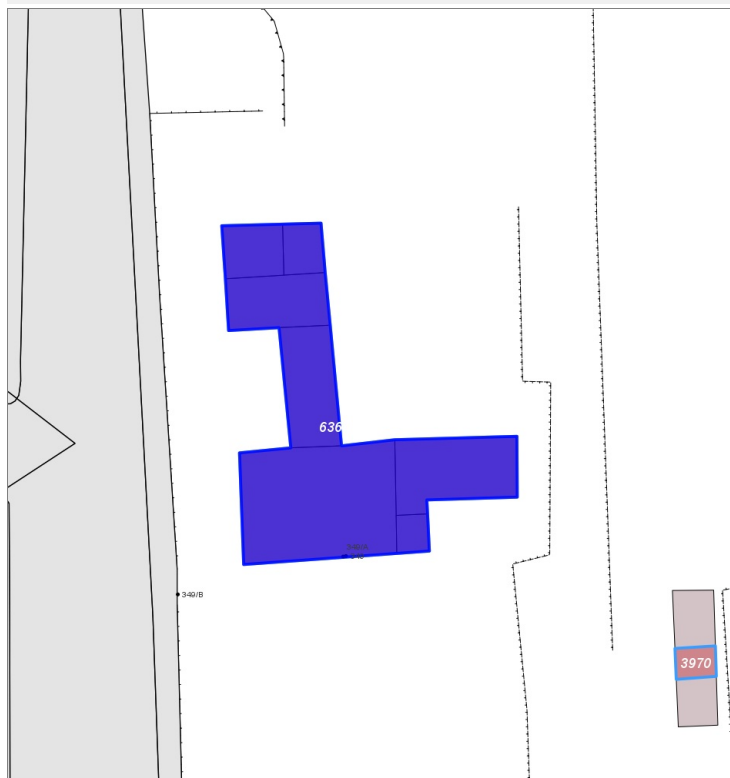
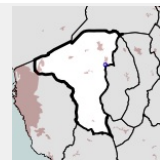


FOTO n° 3729 (edificio 3216)



**Edifici associati alla Scheda:**

ID 6360



**Informazioni sulla Scheda**

- **Data rilevazione** 23/12/2021
- **Ambito** urbano
- **Località** Collesalveti
- **Denominazione** Via Roma
- **Tipologia insediativa** villa o villa/fattoria

**Informazioni sull'Edificio 6360**

**Unità volumetriche dell'Edificio 6360**

N°	Foglio	Particella	Superficie coperta CTR (m <sup>2</sup> )	N° piani	Piani interrati	Mansarda
557	52	1017	46.19			
566	52	1017	54.03			
915	52	1017	69.03			
916	52	1017	152.24			
7114	52	1017	10.56			
11035			27.26			
14707	52	1017	17.6			

**Funzioni d'uso**

- **Usò prevalente:** residenziale
- **Usi standard:**
- **Usi presenti:** residenza

**Tipologia edilizia**  
**villa**

**Rilievi fotografici**

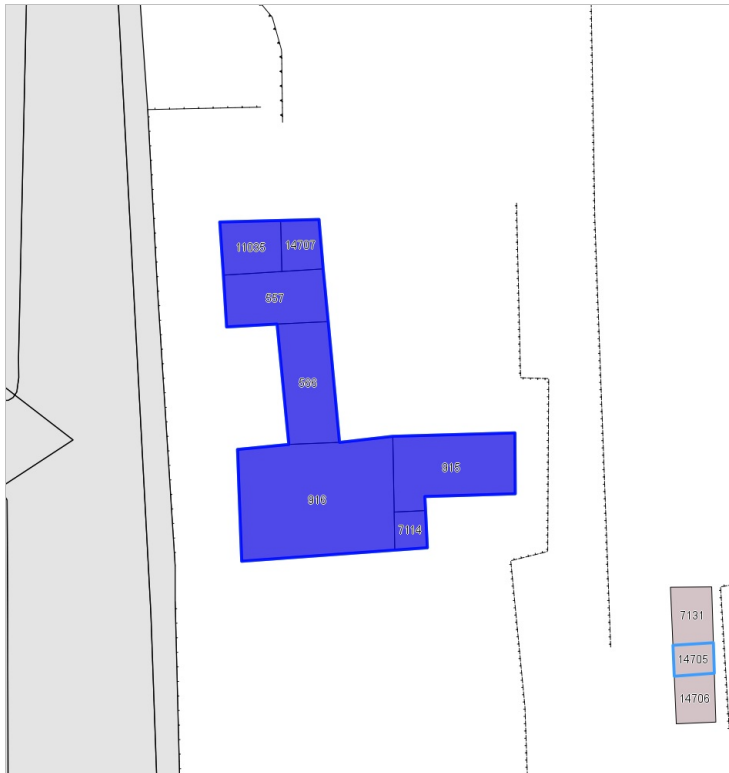
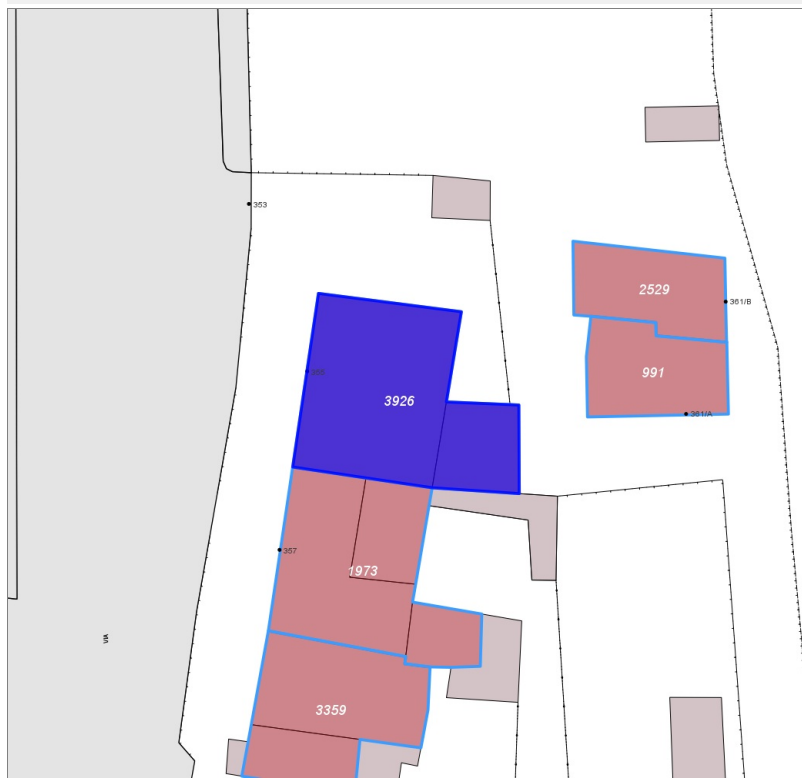
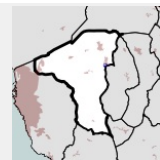


FOTO n° 3733 (edificio 6360)



Edifici associati alla Scheda:

ID 3926



**Informazioni sulla Scheda**

- **Data rilevazione** 23/12/2021
- **Ambito** urbano
- **Località** Collesalvetti
- **Denominazione** Via Roma
- **Tipologia insediativa** lineare lungo strada

**Informazioni sull'Edificio 3926**

**Unità volumetriche dell'Edificio 3926**

N°	Foglio	Particella	Superficie coperta CTR (m²)	N° piani	Piani interrati	Mansarda
1425	52	575	124.63			
7258	52	575	34.55			

**Funzioni d'uso**

- **Usò prevalente:** residenziale
- **Usi standard:**
- **Usi presenti:** residenza

**Tipologia edilizia**  
edificio a schiera

**Rilievi fotografici**

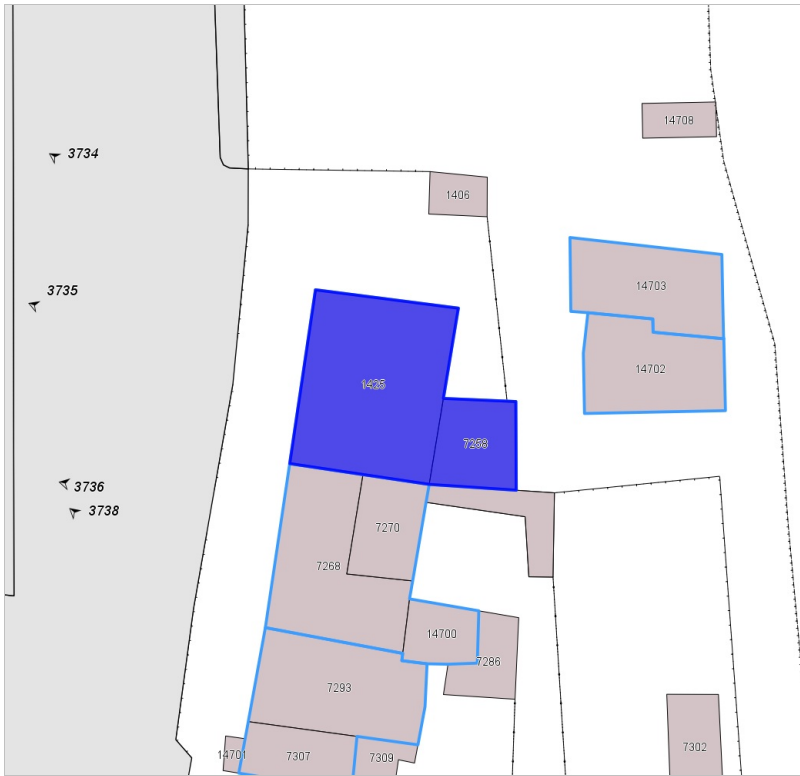


FOTO n° 3734 (edificio 3926)



FOTO n° 3735 (edificio 3926)

