

Gruppo di lavoro

Sindaco

Adelio Antolini fino al 24 giugno 2024

Assessore all'urbanistica

Mila Giommetti fino al 24 giugno 2024

Sindaco e assessore all'urbanistica

Sara Paoli dal 25 giugno 2024

Progettista

Dirigente e Responsabile del Procedimento

Leonardo Zinna

Ufficio di piano

Federica Tani, Francesca Guerrazzi

Servizio edilizia privata e SUAP

Claudio Belcari (fino al 6/10/2023)

Sandro Lischi (dal 7/10/2023)

Anna Guerriero (dal 4/06/2024)

Garante dell'informazione e della partecipazione

Annamaria Sinno (fino al 17/04/2023)

Francesca Guerrazzi (dal 18/04/2023)

Co - progettista

Chiara Nostrato

Collaborazione al progetto urbanistico

Benedetta Biaggini

Collaboratori aspetti grafici e rilievi p.e.e.

Giulia D'Ercole, Giovanna Montoro, Marco Lischi

Aspetti geologici e sismici

Federica Tani

Aspetti idraulici

PR.I.MA. INGEGNERIA STP - Nicola Buchignani

Valutazione ambientale strategica e

Valutazione di incidenza ambientale

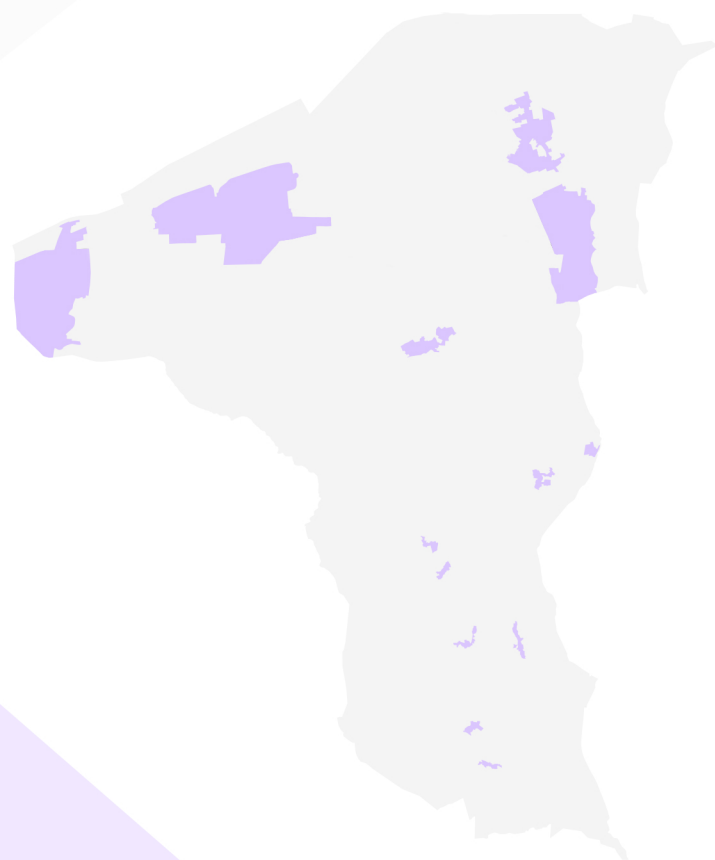
Andrea Giraldi

Aspetti cartografici e Database Geografico

LDP Progetti GIS srl

Aspetti partecipativi

SIMURG RICERCHE - Claudia Casini



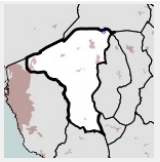
QC02 - Patrimonio edilizio soggetto a schedatura (rilievi 2021-2022)

ottobre 2025

(da scheda n.1.401 a n.1.500)

Edifici associati alla Scheda:

ID 3553 | ID 3554



Informazioni sulla Scheda

- **Data rilevazione** 01/12/2021
- **Ambito** rurale
- **Località** Vicarello
- **Tipologia insediativa** casa colonica/aggregato di case coloniche

Informazioni sull'Edificio 3553

Unità volumetriche dell'Edificio 3553

N°	Foglio	Particella	Superficie coperta CTR (m²)	N° piani	Piani interrati	Mansarda
9627	10	94	437.07			

Funzioni d'uso

- **Usi prevalente:** residenziale
- **Usi standard:** residenziale
- **Usi presenti:** residenza

Tipologia edilizia

casa isolata su lotto di matrice rurale

Informazioni sull'Edificio 3554

Unità volumetriche dell'Edificio 3554

N°	Foglio	Particella	Superficie coperta CTR (m²)	N° piani	Piani interrati	Mansarda
9629	10	94	133.53			

Funzioni d'uso

Rilievi fotografici

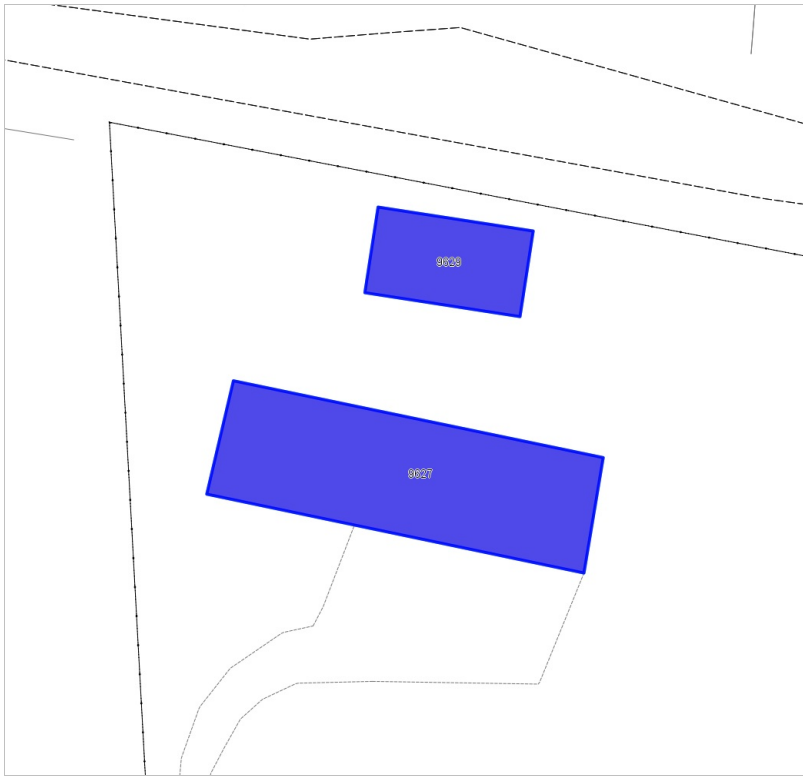


FOTO n° 3129 (edificio 3553)



FOTO n° 3127 (edificio 3553)

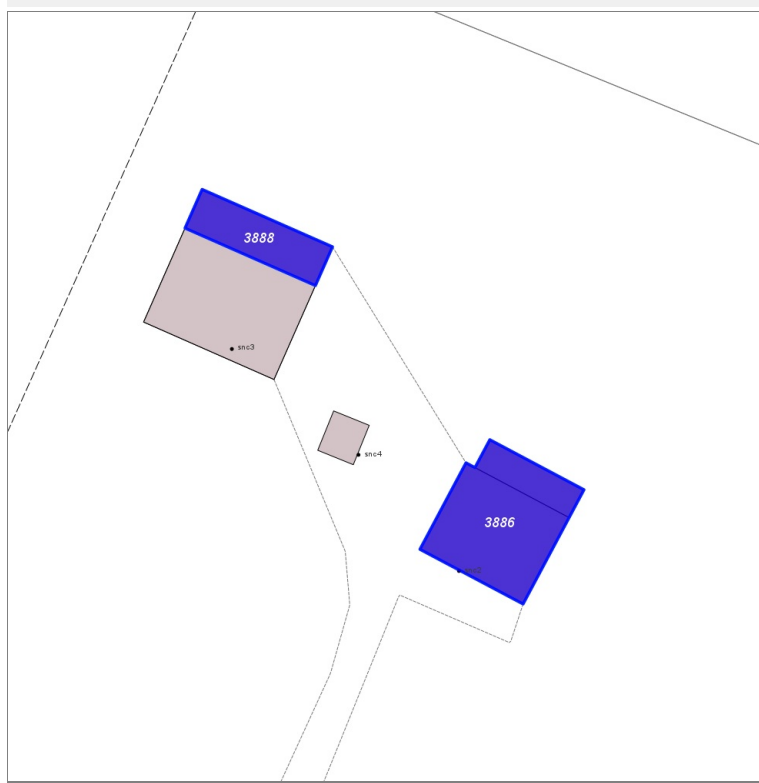
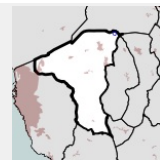


FOTO n° 3128 (edificio 3553)



Edifici associati alla Scheda:

ID 3886 | ID 3888



Informazioni sulla Scheda

- **Data rilevazione** 01/12/2021
- **Ambito** rurale
- **Località** Vicarello
- **Tipologia insediativa** edificio isolato su lotto

Informazioni sull'Edificio 3886

Unità volumetriche dell'Edificio 3886

N°	Foglio	Particella	Superficie coperta CTR (m ²)	N° piani	Piani interrati	Mansarda
3253	10	90	145.92			
12213	10	90	43.01			

Funzioni d'uso

- **Usi prevalente:**
- **Usi standard:** residenziale
- **Usi presenti:**

Tipologia edilizia

casa isolata su lotto di matrice rurale

Informazioni sull'Edificio 3888

Unità volumetriche dell'Edificio 3888

N°	Foglio	Particella	Superficie coperta CTR (m ²)	N° piani	Piani interrati	Mansarda
12212	10	90	77.02			

Funzioni d'uso

- **Usi prevalente:**
- **Usi standard:** agricolturale
- **Usi presenti:** residenza produttivo agricolo

Tipologia edilizia

edificio specialistico (generico)

Rilievi fotografici

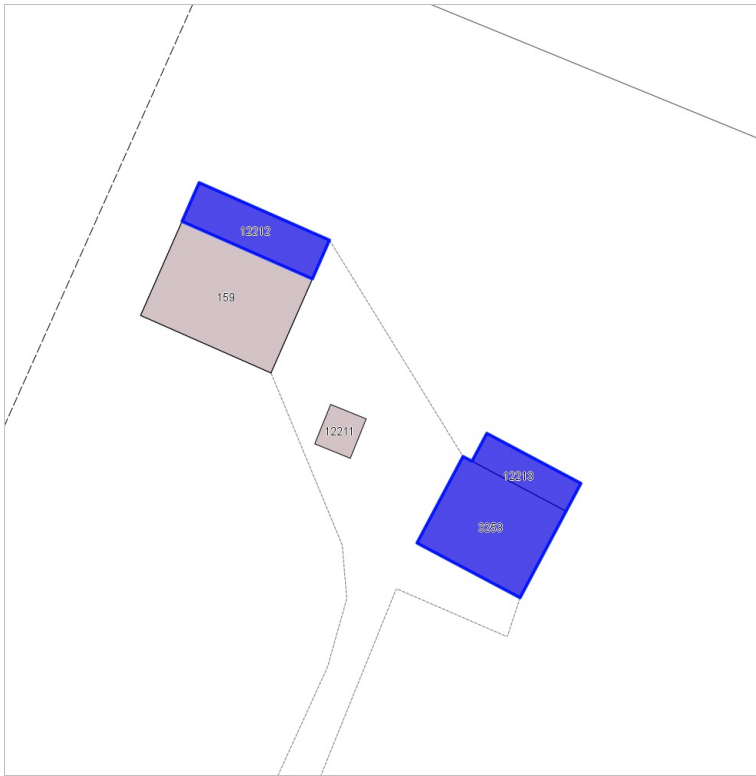
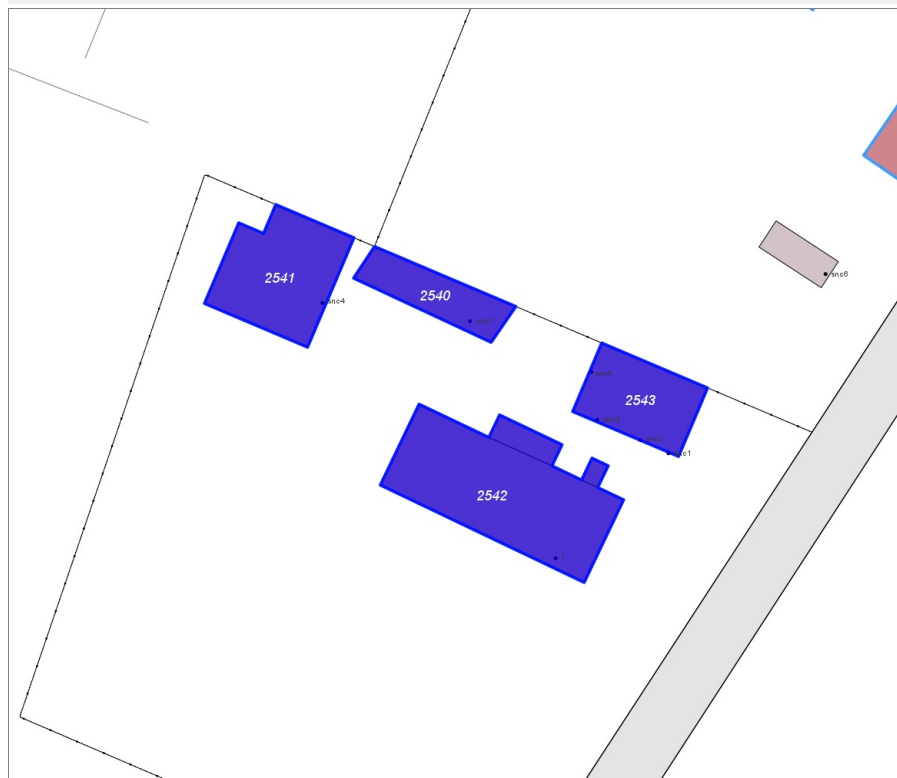
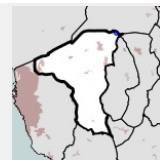


FOTO n° 3130 (edificio 3886)



Edifici associati alla Scheda:

ID 2540 | ID 2541 | ID 2542 | ID 2543



Informazioni sulla Scheda

- **Data rilevazione** 01/12/2021
- **Ambito** rurale
- **Località** Vicarello
- **Tipologia insediativa** edificio isolato su lotto

Informazioni sull'Edificio 2540

Unità volumetriche dell'Edificio 2540

N°	Foglio	Particella	Superficie coperta CTR (m²)	N° piani	Piani interrati	Mansarda
3255	10	69	64.21			

Funzioni d'uso

- **Usi prevalente:**
- **Usi standard:**
- **Usi presenti:** residenza

Informazioni sull'Edificio 2541

Unità volumetriche dell'Edificio 2541

N°	Foglio	Particella	Superficie coperta CTR (m²)	N° piani	Piani interrati	Mansarda
3256	10	69	130.67			

Funzioni d'uso

- **Usi prevalente:**
- **Usi standard:**
- **Usi presenti:** residenza

Informazioni sull'Edificio 2542

Unità volumetriche dell'Edificio 2542

N°	Foglio	Particella	Superficie coperta CTR (m²)	N° piani	Piani interrati	Mansarda
12208	10	69	214.46			
12209	10	69	4.54			
12210	10	69	17.52			

Funzioni d'uso

- **Usi prevalente:** residenziale
- **Usi standard:**
- **Usi presenti:** residenza

Tipologia edilizia

casa isolata su lotto di matrice rurale

Informazioni sull'Edificio 2543**Unità volumetriche dell'Edificio 2543**

N°	Foglio	Particella	Superficie coperta CTR (m ²)	N° piani	Piani interrati	Mansarda
3254	10	69	89.76			

Funzioni d'uso

- **Usi prevalente:**
- **Usi standard:** agricolturale
- **Usi presenti:** residenza

Tipologia edilizia

edificio specialistico (generico)

Rilievi fotografici

FOTO n° 3131 (edificio 2542)



FOTO n° 3132 (edificio 2542)

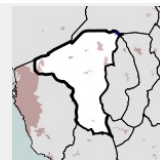


FOTO n° 3133 (edificio 2543)



Edifici associati alla Scheda:

ID 5572 | ID 5573



Informazioni sulla Scheda

- **Data rilevazione** 01/12/2021
- **Ambito** rurale
- **Località** Vicarello
- **Tipologia insediativa** edificio isolato su lotto

Informazioni sull'Edificio 5572

Unità volumetriche dell'Edificio 5572

N°	Foglio	Particella	Superficie coperta CTR (m ²)	N° piani	Piani interrati	Mansarda
3257	10	91	163.78			

Funzioni d'uso

- **Usò prevalente:** residenziale
- **Usi standard:**
- **Usi presenti:** residenza

Tipologia edilizia

casa isolata su lotto di matrice rurale

Informazioni sull'Edificio 5573

Unità volumetriche dell'Edificio 5573

N°	Foglio	Particella	Superficie coperta CTR (m ²)	N° piani	Piani interrati	Mansarda
12206	10	91	94.43			

Funzioni d'uso

- **Usò prevalente:**
- **Usi standard:**
- **Usi presenti:** residenza

Rilievi fotografici



FOTO n° 3134 (edificio 5572)



FOTO n° 3135 (edificio 5572)



FOTO n° 3136 (edificio 5572)

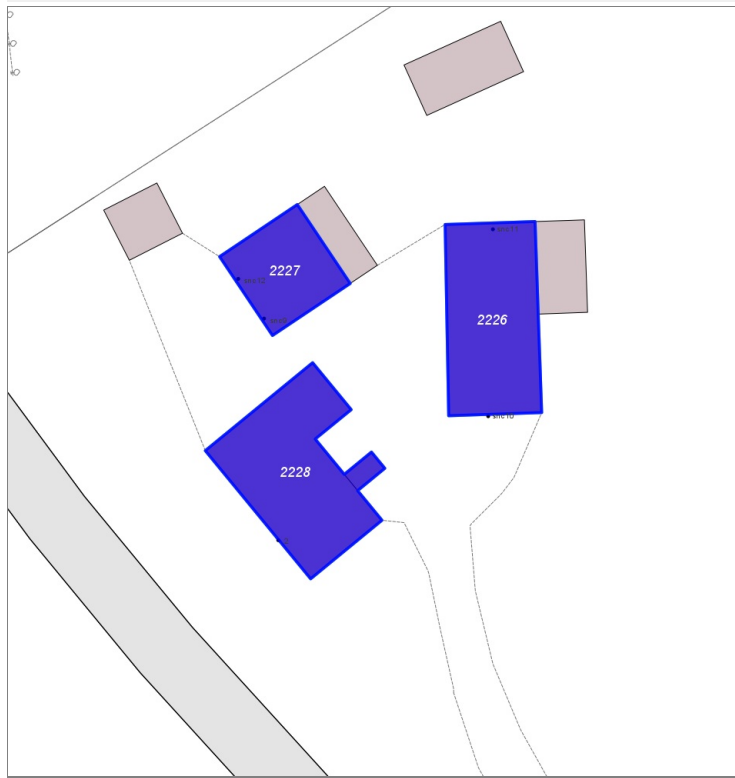
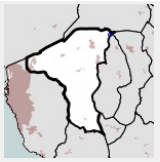


FOTO n° 5257 (edificio 5573)



Edifici associati alla Scheda:

ID 2226 | ID 2227 | ID 2228



Informazioni sulla Scheda

- **Data rilevazione** 01/12/2021
- **Ambito** rurale
- **Località** Vicarello
- **Denominazione** Via della Marginata
- **Tipologia insediativa** edificio isolato su lotto

Informazioni sull'Edificio 2226

Unità volumetriche dell'Edificio 2226

N°	Foglio	Particella	Superficie coperta CTR (m²)	N° piani	Piani interrati	Mansarda
161	21	90	179.96			

Funzioni d'uso

- **Usò prevalente:**
- **Usi standard:**
- **Usi presenti:** residenza

Informazioni sull'Edificio 2227

Unità volumetriche dell'Edificio 2227

N°	Foglio	Particella	Superficie coperta CTR (m²)	N° piani	Piani interrati	Mansarda
3262	21	90	91.37			

Funzioni d'uso

- **Usò prevalente:**
- **Usi standard:**
- **Usi presenti:** residenza

Informazioni sull'Edificio 2228

Unità volumetriche dell'Edificio 2228

N°	Foglio	Particella	Superficie coperta CTR (m²)	N° piani	Piani interrati	Mansarda
3260	21	90	186.38			
9282	21	90	7.61			

Funzioni d'uso

- **Usi prevalente:** residenziale
- **Usi standard:**
- **Usi presenti:** residenza

Tipologia edilizia

casa isolata su lotto di matrice rurale

Rilievi fotografici

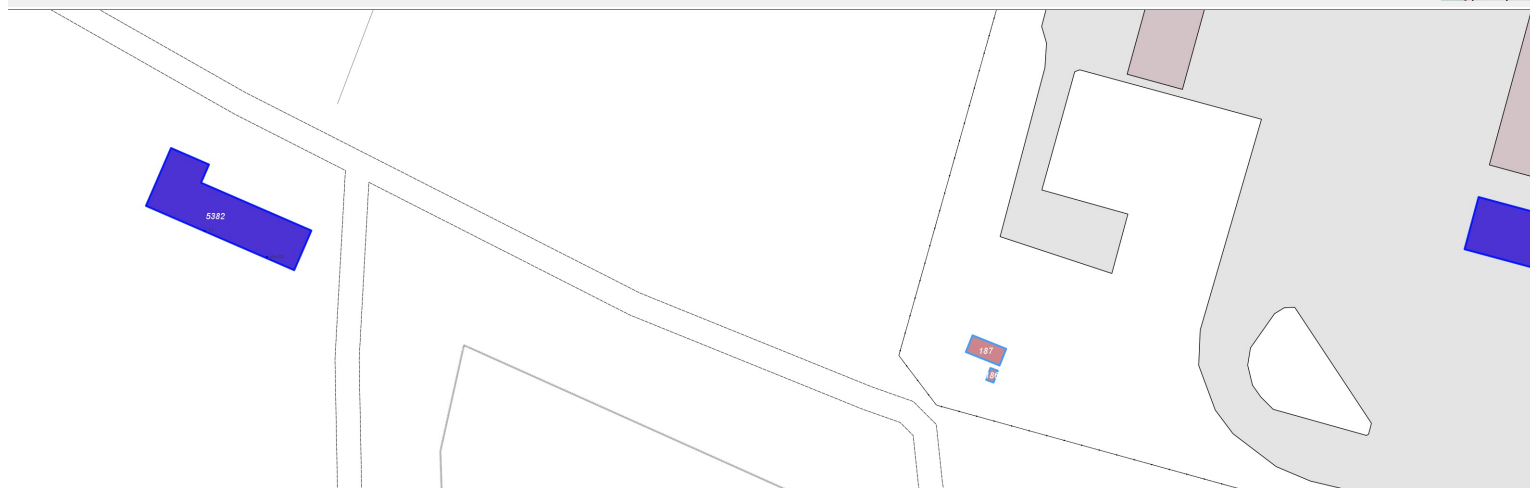


FOTO n° 3146 (edificio 2228)



FOTO n° 3147 (edificio 2228)





Informazioni sulla Scheda

- Data rilevazione 01/12/2021
- Ambito urbano
- Località Vicarello
- Denominazione Area Servizio Grecciano Sud
- Tipologia insediativa insediamento specialistico
- Note stazione di servizio

Informazioni sull'Edificio 189

Unità volumetriche dell'Edificio 189

N°	Foglio	Particella	Superficie coperta CTR (m²)	N° piani	Piani interrati	Mansarda
3207/24	107		446.9			

- Funzioni d'uso
- Uso prevalente:
 - Usi standard: industriale
 - Usi presenti: misto

Tipologia edilizia
edificio specialistico (generico)

Informazioni sull'Edificio 5382

Unità volumetriche dell'Edificio 5382

N°	Foglio	Particella	Superficie coperta CTR (m²)	N° piani	Piani interrati	Mansarda
3208/24	9		163.79			

- Funzioni d'uso
- Uso prevalente:
 - Usi standard:
 - Usi presenti: residenza

Rilievi fotografici

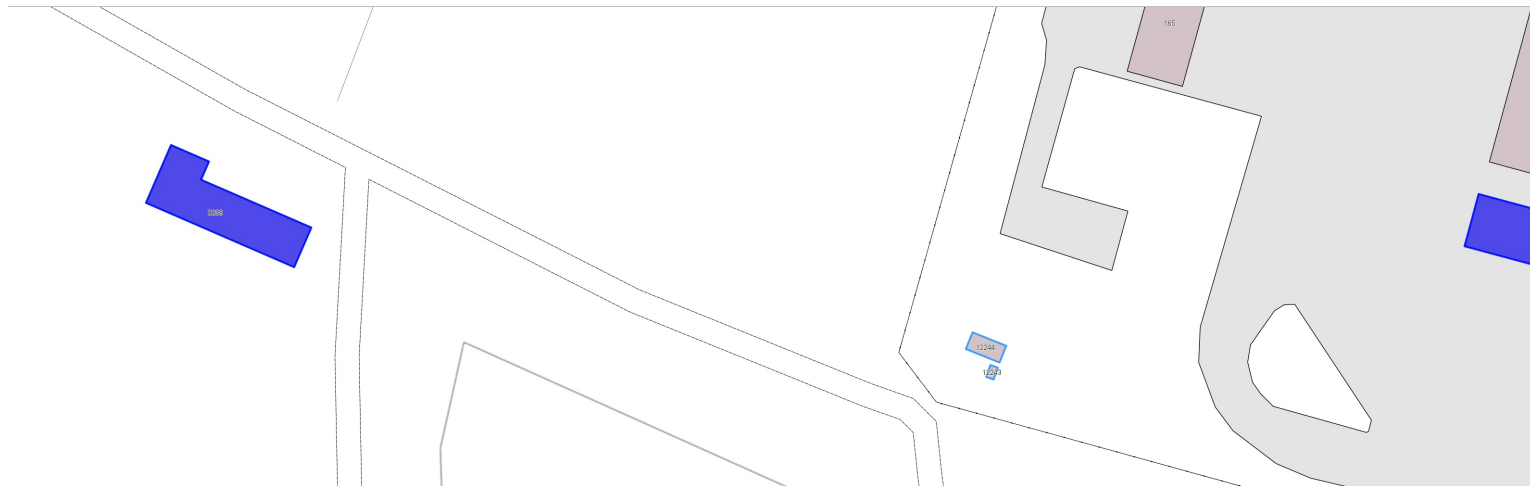
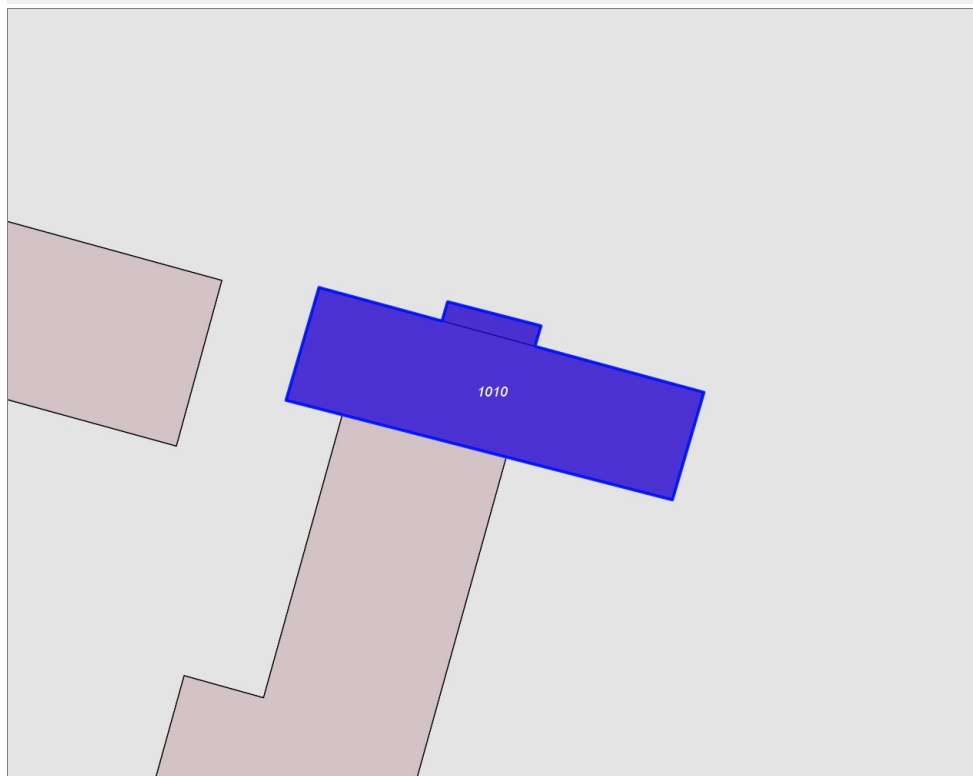
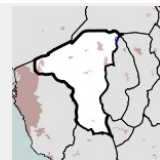


FOTO n° 5258 (edificio 189)



Edifici associati alla Scheda:

ID 1010



Informazioni sulla Scheda

- **Data rilevazione** 01/12/2021
- **Ambito** rurale
- **Località** Vicarello
- **Denominazione** Distributore di benzina Q8
- **Tipologia insediativa** insediamento specialistico
- **Note**
stazione di servizio

Informazioni sull'Edificio 1010

Unità volumetriche dell'Edificio 1010

N°	Foglio	Particella	Superficie coperta CTR (m ²)	N° piani	Piani interrati	Mansarda
3258	21	83	236.71			
12242	21	83	10.32			

Funzioni d'uso

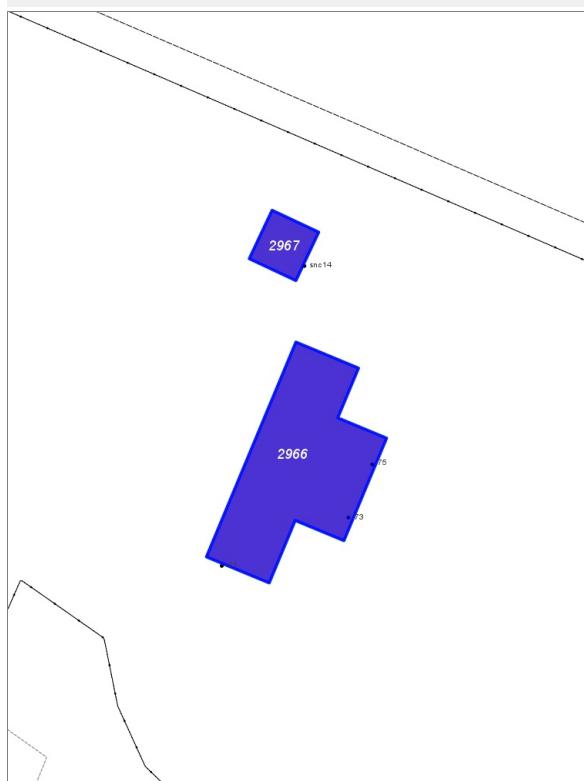
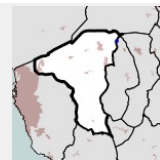
- **Usò prevalente:**
- **Usi standard:** industriale
- **Usi presenti:** servizi commercio

Tipologia edilizia

edificio specialistico (generico)

Edifici associati alla Scheda:

ID 2966 | ID 2967



Informazioni sulla Scheda

- **Data rilevazione** 01/12/2021
- **Ambito** rurale
- **Località** Vicarello
- **Denominazione** La Fontaccia
- **Tipologia insediativa** edificio isolato su lotto

Informazioni sull'Edificio 2966

Unità volumetriche dell'Edificio 2966

N°	Foglio	Particella	Superficie coperta CTR (m²)	N° piani	Piani interrati	Mansarda
3203	24	113	220.42			

Funzioni d'uso

- **Usò prevalente:**
- **Usi standard:** residenziale
- **Usi presenti:**

Tipologia edilizia
edificio a schiera

Informazioni sull'Edificio 2967

Unità volumetriche dell'Edificio 2967

N°	Foglio	Particella	Superficie coperta CTR (m²)	N° piani	Piani interrati	Mansarda
3204	24	113	28.07			

Funzioni d'uso

- **Usò prevalente:**
- **Usi standard:** residenziale
- **Usi presenti:**

Tipologia edilizia
annesso (generico)

Rilievi fotografici

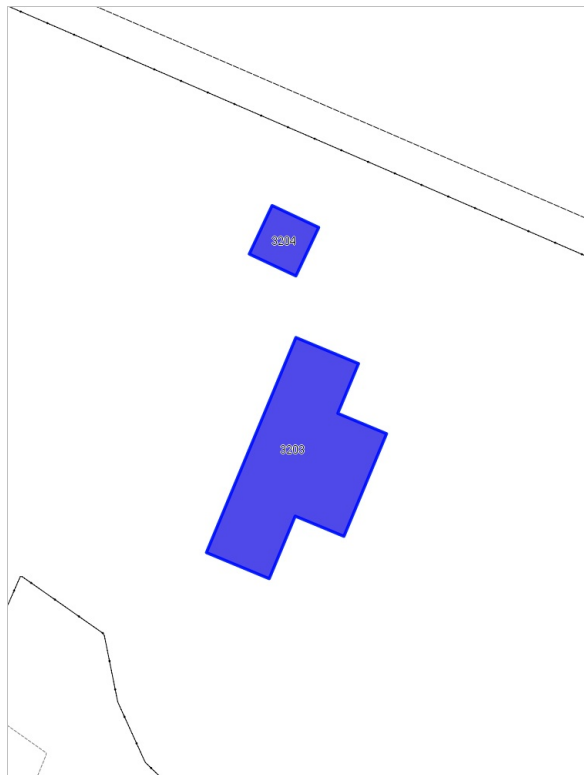


FOTO n° 3148 (edificio 2966)



FOTO n° 3149 (edificio 2966)

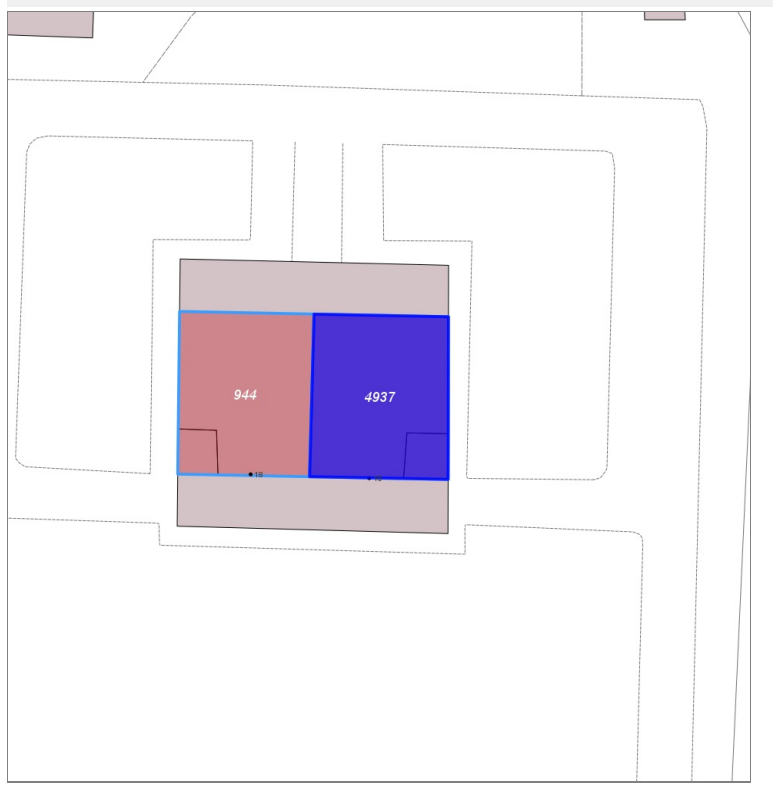
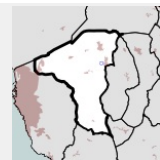


FOTO n° 5259 (edificio 2967)



Edifici associati alla Scheda:

ID 4937



Informazioni sulla Scheda

- **Data rilevazione** 01/12/2021
- **Ambito** rurale
- **Località** Collirombi
- **Tipologia insediativa** edificio isolato su lotto

Informazioni sull'Edificio 4937

Unità volumetriche dell'Edificio 4937

N°	Foglio	Particella	Superficie coperta CTR (m²)	N° piani	Piani interrati	Mansarda
5876	49	258	8.64			
6437	49	258	89.04			

Funzioni d'uso

- **Usso prevalente:** residenziale
- **Usi standard:** residenziale
- **Usi presenti:** residenza

Tipologia edilizia
edificio a schiera

Rilievi fotografici

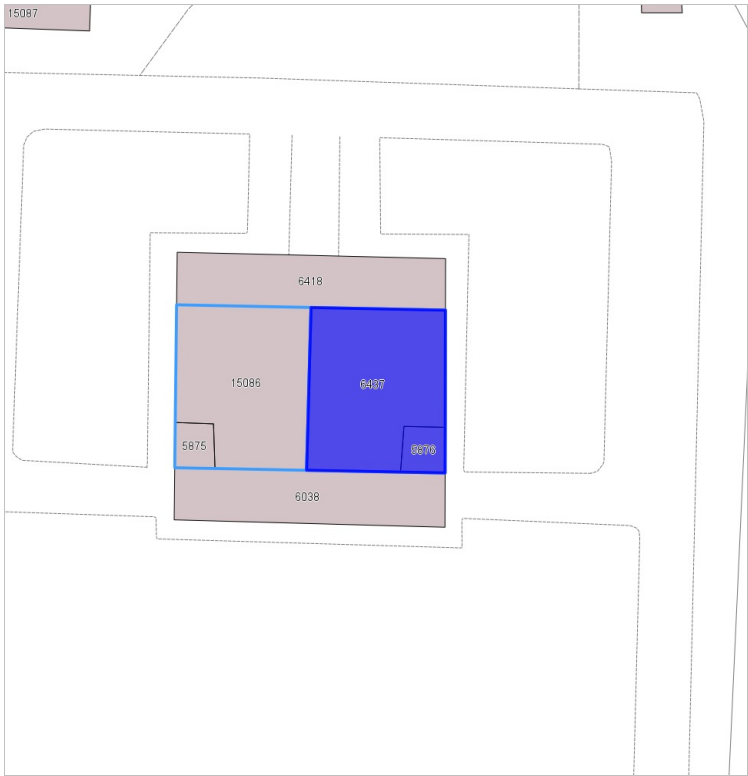


FOTO n° 3150 (edificio 4937)



FOTO n° 3151 (edificio 4937)

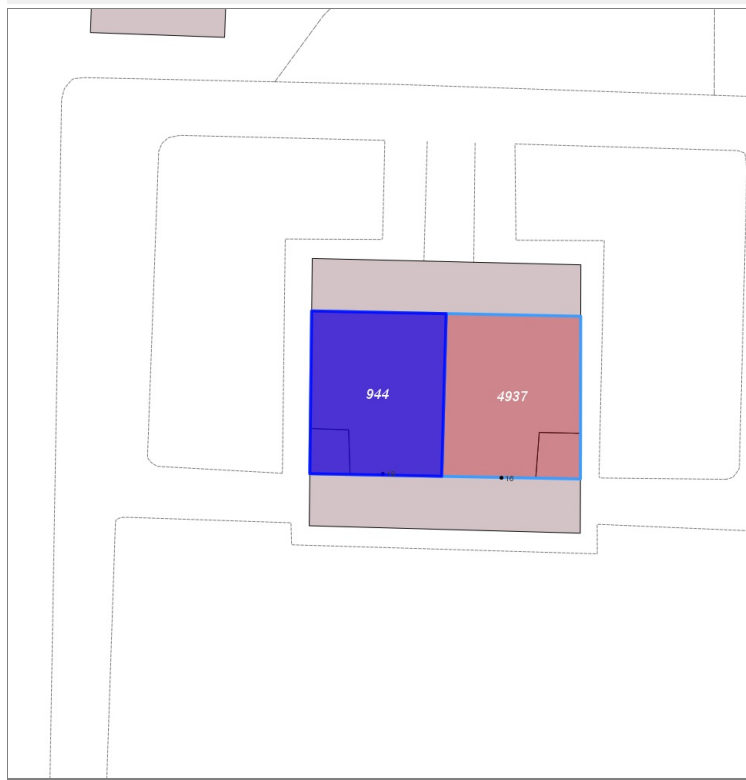
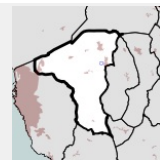


FOTO n° 3152 (edificio 4937)



Edifici associati alla Scheda:

ID 944



Informazioni sulla Scheda

- **Data rilevazione** 01/12/2021
- **Ambito** rurale
- **Località** Collirombi
- **Tipologia insediativa** edificio isolato su lotto

Informazioni sull'Edificio 944

Unità volumetriche dell'Edificio 944

N°	Foglio	Particella	Superficie coperta CTR (m ²)	N° piani	Piani interrati	Mansarda
5875	49	257	7.76			
15086	49	257	87.51			

Funzioni d'uso

- **Usso prevalente:** residenziale
- **Usi standard:** residenziale
- **Usi presenti:** residenza

Tipologia edilizia
edificio a schiera

Rilievi fotografici



FOTO n° 3153 (edificio 944)

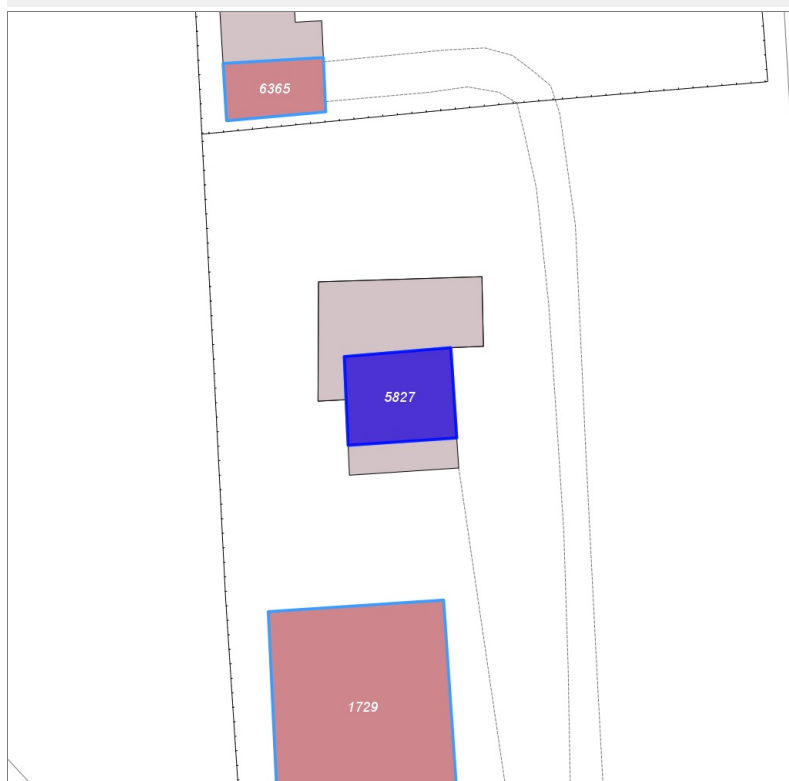
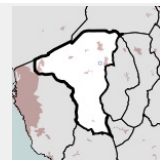


FOTO n° 3154 (edificio 944)



Edifici associati alla Scheda:

ID 5827



Informazioni sulla Scheda

- **Data rilevazione** 02/12/2021
- **Ambito** rurale
- **Località** Colliromboli
- **Tipologia insediativa** edificio isolato su lotto

Informazioni sull'Edificio 5827

Unità volumetriche dell'Edificio 5827

N°	Foglio	Particella	Superficie coperta CTR (m²)	N° piani	Piani interrati	Mansarda
6413	49	239	34.3			

Funzioni d'uso

- **Uso prevalente:**
- **Usi standard:** residenziale
- **Usi presenti:** altro

Tipologia edilizia
annesso (generico)

Rilievi fotografici

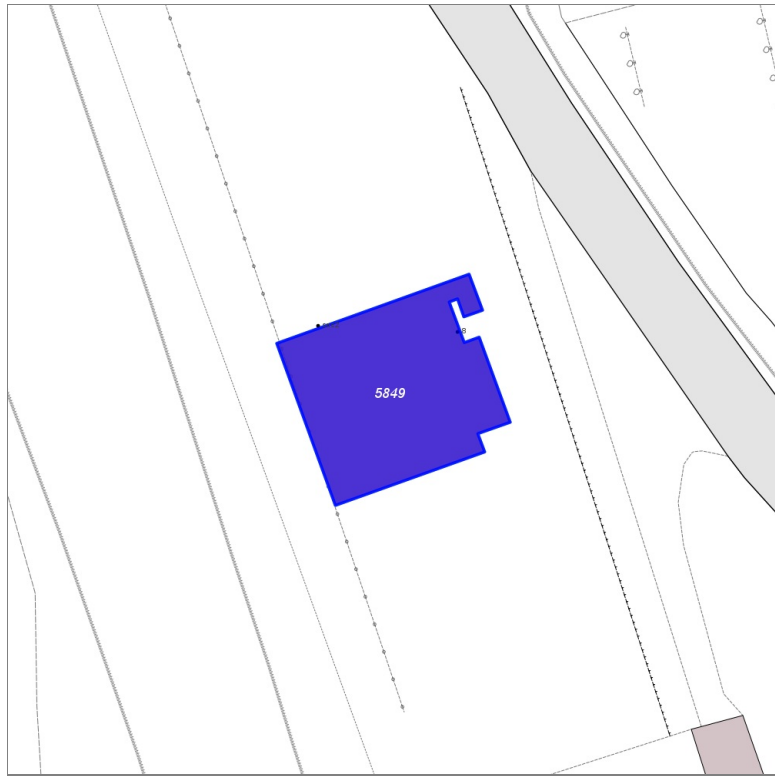
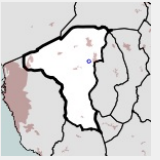


FOTO n° 5260 (edificio 5827)



Edifici associati alla Scheda:

ID 5849



Informazioni sulla Scheda

- **Data rilevazione** 02/12/2021
- **Ambito** rurale
- **Località** Colliromboli
- **Tipologia insediativa** edificio isolato su lotto

Informazioni sull'Edificio 5849

Unità volumetriche dell'Edificio 5849

N°	Foglio	Particella	Superficie coperta CTR (m ²)	N° piani	Piani interrati	Mansarda
14689	48	468	179.7			

Funzioni d'uso

- **Usò prevalente:** residenziale
- **Usi standard:**
- **Usi presenti:** residenza produttivo agricolo

Tipologia edilizia

casa isolata su lotto

Rilievi fotografici

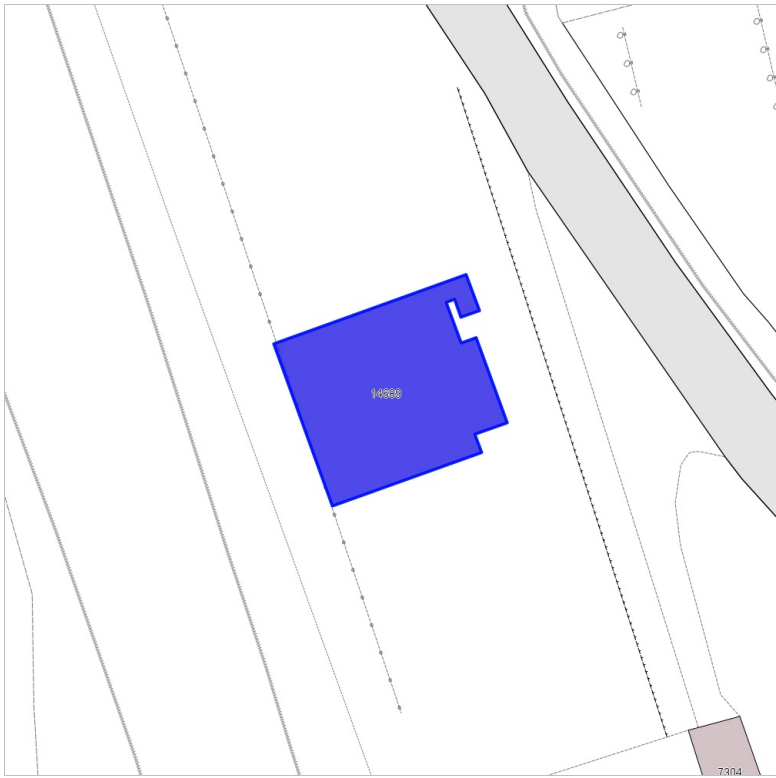
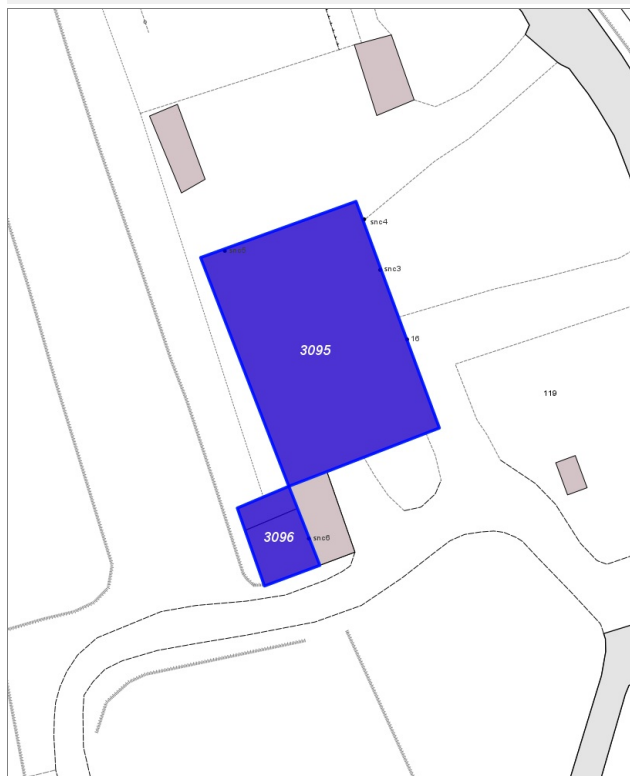
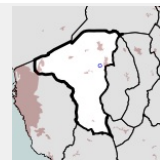


FOTO n° 3166 (edificio 5849)



Edifici associati alla Scheda:

ID 3095 | ID 3096



Informazioni sulla Scheda

- **Data rilevazione** 02/12/2021
- **Ambito** rurale
- **Località** Badia
- **Denominazione** Agriturismo Oasi La Badia
- **Tipologia insediativa** edificio isolato su lotto

Informazioni sull'Edificio 3095

Unità volumetriche dell'Edificio 3095

N°	Foglio	Particella	Superficie coperta CTR (m²)	N° piani	Piani interrati	Mansarda
7340	48	114	429.6			

Funzioni d'uso

- **Usò prevalente:** residenziale
- **Usi standard:** strutture ricettive; agricolturale
- **Usi presenti:** produttivo agricolo

Tipologia edilizia

casa isolata su lotto di matrice rurale

Informazioni sull'Edificio 3096

Unità volumetriche dell'Edificio 3096

N°	Foglio	Particella	Superficie coperta CTR (m²)	N° piani	Piani interrati	Mansarda
7397	48	114	14.46			
7401	48	114	37.57			

Funzioni d'uso

- **Usò prevalente:**
- **Usi standard:** strutture ricettive
- **Usi presenti:** produttivo agricolo

Tipologia edilizia

annesso (generico)

Rilievi fotografici

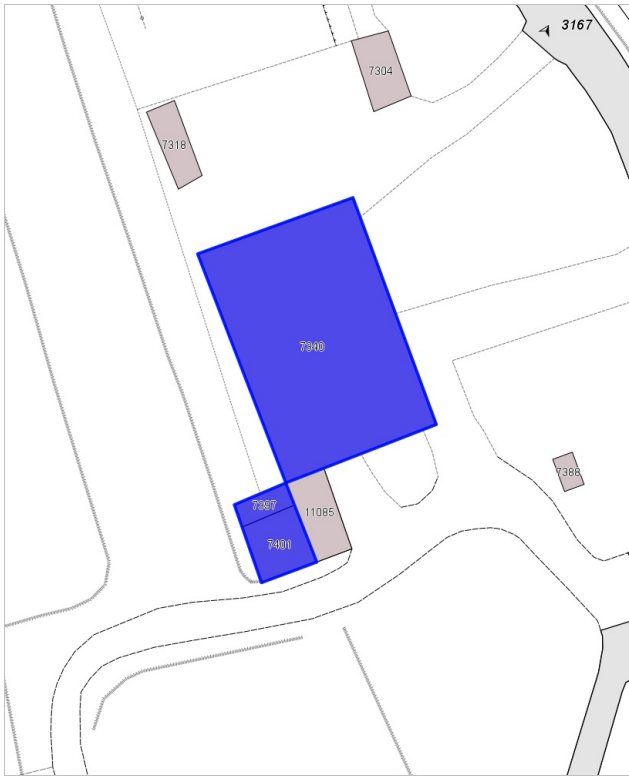


FOTO n° 3167 (edificio 3095)

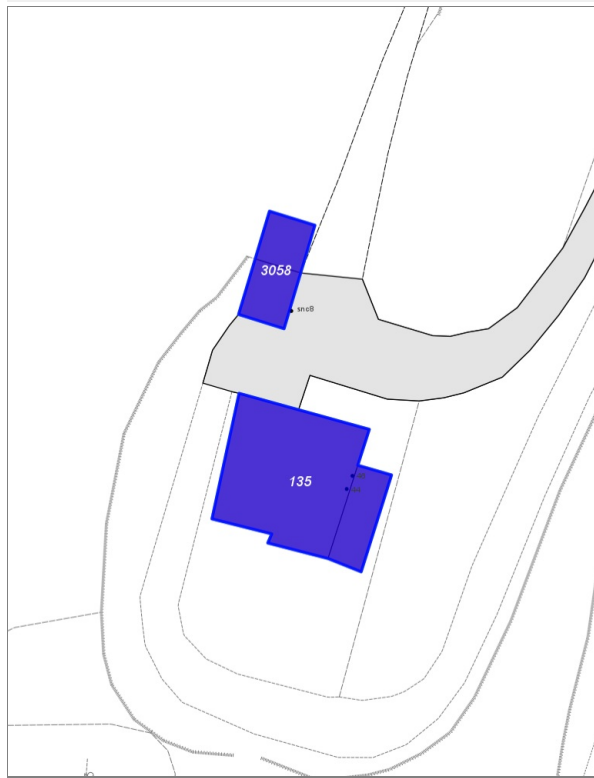
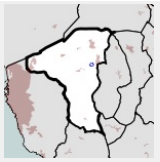


FOTO n° 3168 (edificio 3095)



Edifici associati alla Scheda:

ID 135 ID 3058



Informazioni sulla Scheda

- **Data rilevazione** 02/12/2021
- **Ambito** rurale
- **Località** Badia
- **Tipologia insediativa** edificio isolato su lotto

Informazioni sull'Edificio 135

Unità volumetriche dell'Edificio 135

N°	Foglio	Particella	Superficie coperta CTR (m ²)	N° piani	Piani interrati	Mansarda
7625	48	527	162.98			
9770	48	527	33.84			

Funzioni d'uso

- **Usi prevalente:** residenziale
- **Usi standard:** residenziale
- **Usi presenti:** residenza

Tipologia edilizia

casa isolata su lotto

Informazioni sull'Edificio 3058

Unità volumetriche dell'Edificio 3058

N°	Foglio	Particella	Superficie coperta CTR (m ²)	N° piani	Piani interrati	Mansarda
7604	48	528	26.57			
14603	48	528	22.73			

Funzioni d'uso

- **Usi prevalente:**
- **Usi standard:** residenziale
- **Usi presenti:** altro

Tipologia edilizia

annesso (generico)

Rilievi fotografici

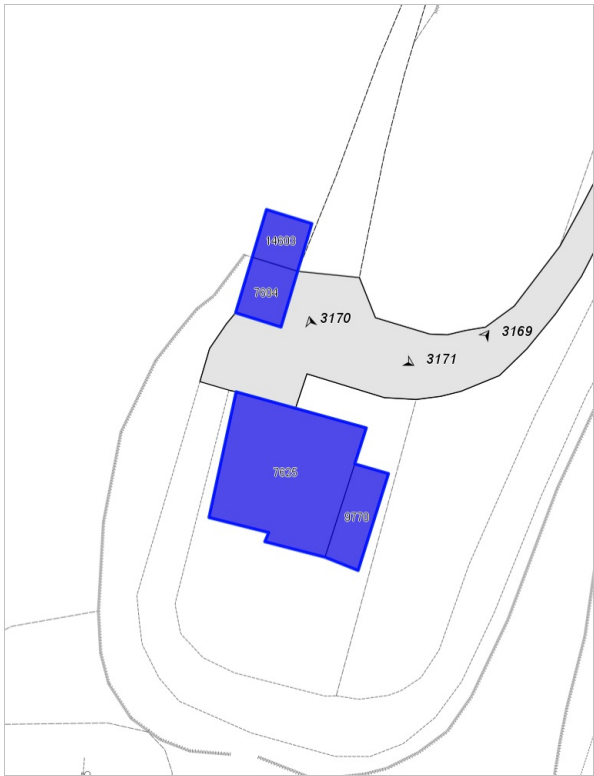


FOTO n° 3170 (edificio 135)



FOTO n° 3169 (edificio 135)

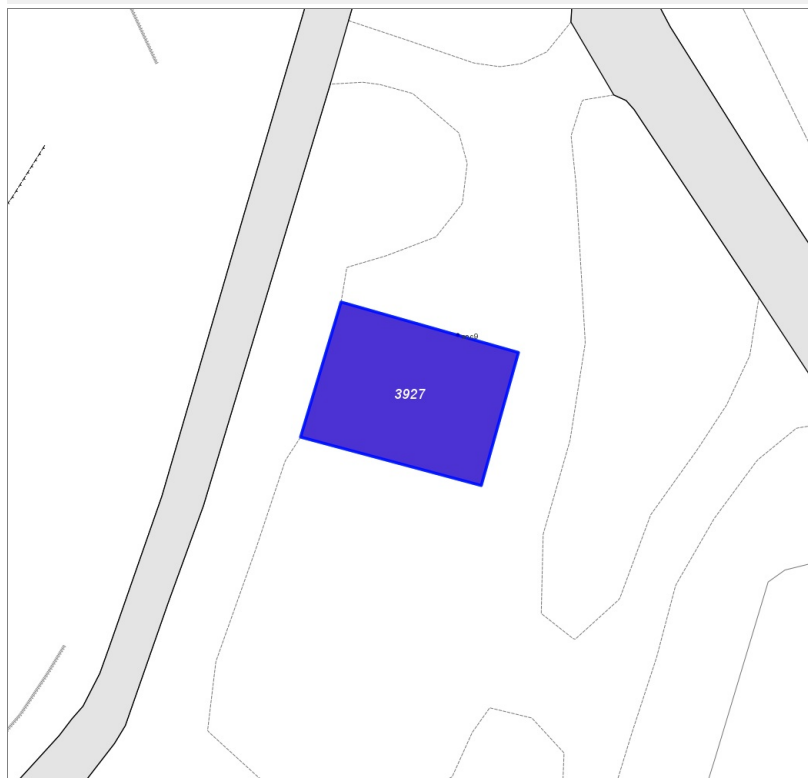
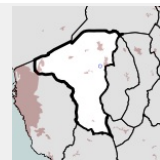


FOTO n° 3171 (edificio 3058)



Edifici associati alla Scheda:

ID 3927



Informazioni sulla Scheda

- **Data rilevazione** 02/12/2021
- **Ambito** rurale
- **Località** Badia
- **Denominazione** Tabaccaia di Badia
- **Tipologia insediativa** insediamento specialistico

Informazioni sull'Edificio 3927

Unità volumetriche dell'Edificio 3927

N°	Foglio	Particella	Superficie coperta CTR (m ²)	N° piani	Piani interrati	Mansarda
7473	66	405	121.05			

Funzioni d'uso

- **Usò prevalente:**
- **Usi standard:** agricolo
- **Usi presenti:** produttivo agricolo

Tipologia edilizia

edificio specialistico (generico)

Rilievi fotografici

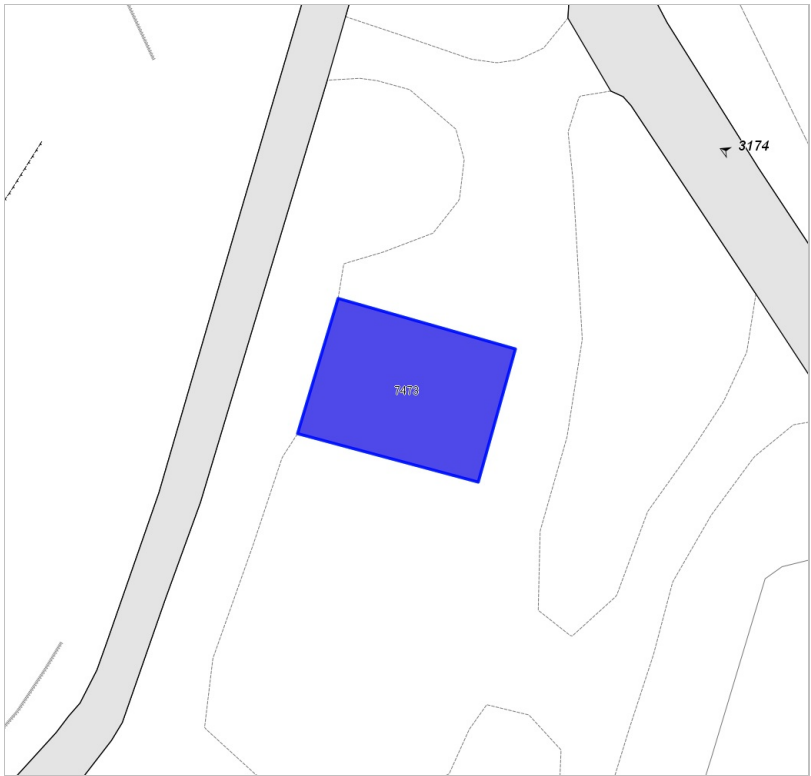
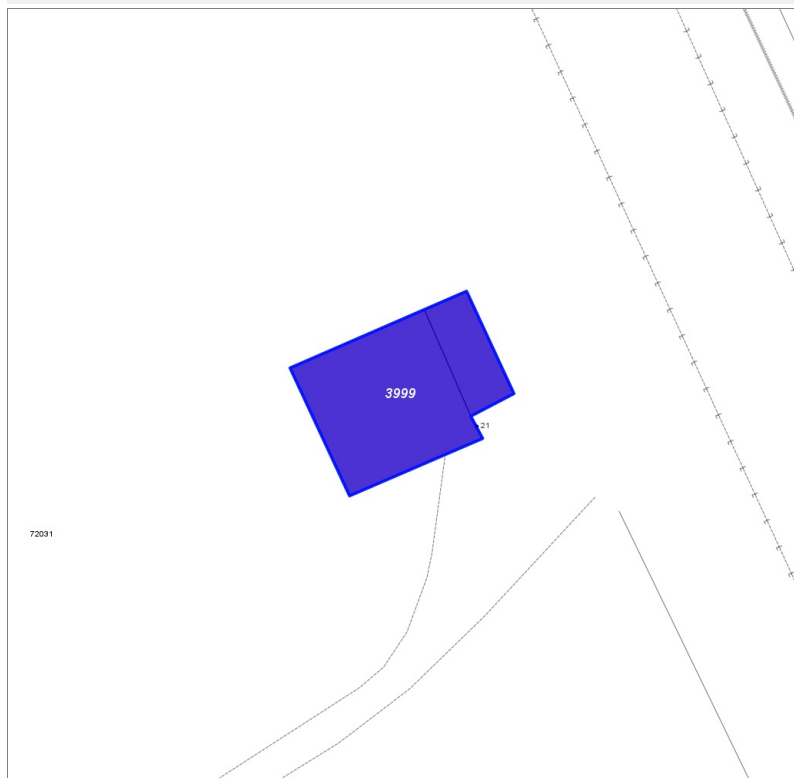
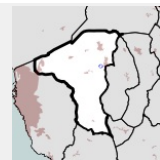


FOTO n° 3172 (edificio 3927)



Edifici associati alla Scheda:

ID 3999



Informazioni sulla Scheda

- **Data rilevazione** 02/12/2021
- **Ambito** rurale
- **Località** Badia
- **Denominazione** Tabaccaia di Badia
- **Tipologia insediativa** edificio isolato su lotto

Informazioni sull'Edificio 3999

Unità volumetriche dell'Edificio 3999

N°	Foglio	Particella	Superficie coperta CTR (m²)	N° piani	Piani interrati	Mansarda
7534	66	77	27.28			
7536	66	77	102.89			

Funzioni d'uso

- **Usò prevalente:** residenziale
- **Usi standard:** residenziale
- **Usi presenti:** residenza

Tipologia edilizia

casa isolata su lotto

Rilievi fotografici



FOTO n° 3173 (edificio 3999)

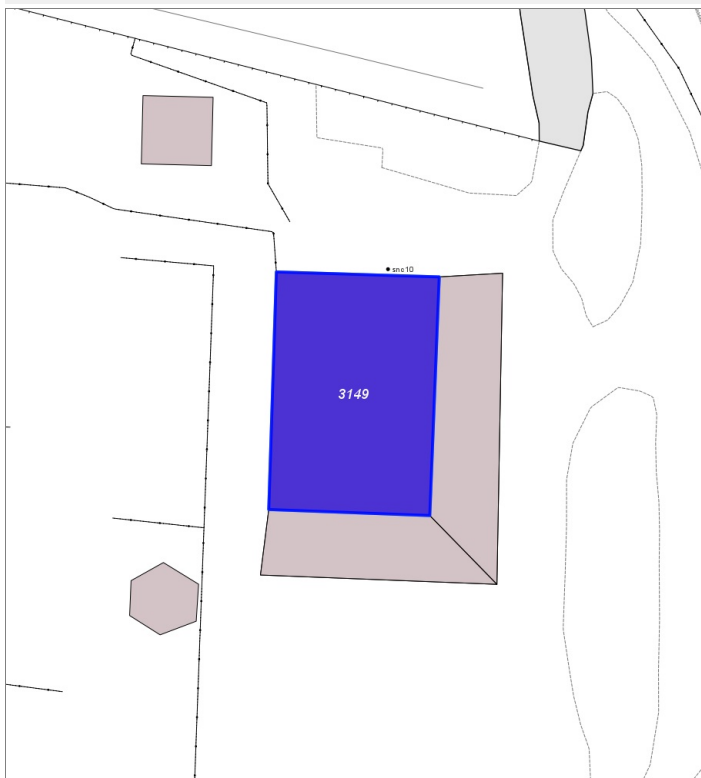
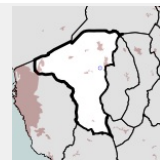


FOTO n° 3174 (edificio 3999)



Edifici associati alla Scheda:

ID 3149



Informazioni sulla Scheda

- **Data rilevazione** 02/12/2021
- **Ambito** rurale
- **Località** Badia
- **Denominazione** Lago La Badia
- **Tipologia insediativa** insediamento specialistico

Informazioni sull'Edificio 3149

Unità volumetriche dell'Edificio 3149

N°	Foglio	Particella	Superficie coperta CTR (m ²)	N° piani	Piani interrati	Mansarda
7523	66	244	224.07			

Funzioni d'uso

- **Usò prevalente:** commerciale al dettaglio
- **Usi standard:** commerciale
- **Usi presenti:** produttivo agricolo

Tipologia edilizia

edificio specialistico (generico)

Rilievi fotografici

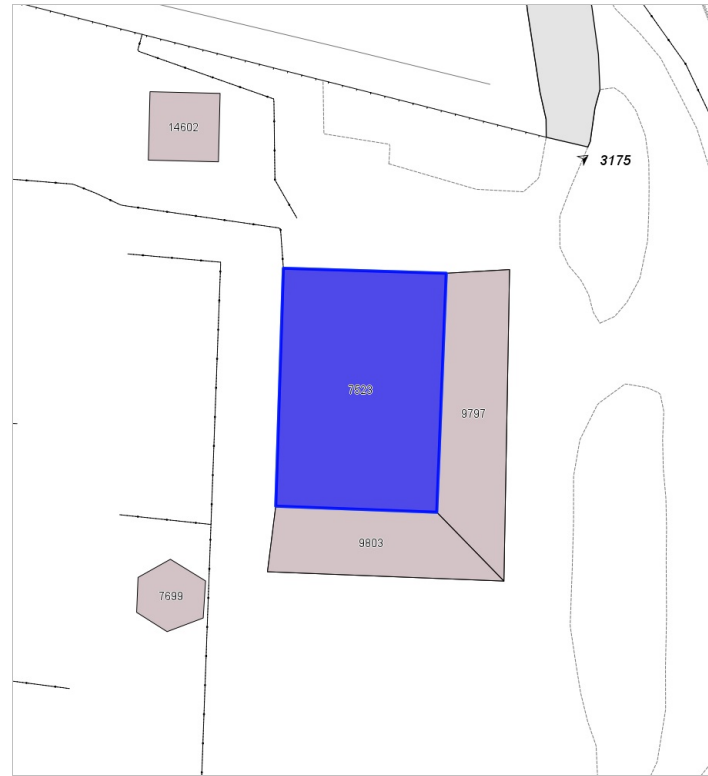


FOTO n° 3175 (edificio 3149)



FOTO n° 3176 (edificio 3149)

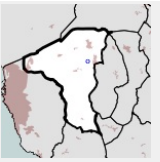


FOTO n° 3177 (edificio 3149)



Edifici associati alla Scheda:

ID 3132 | ID 4093



Informazioni sulla Scheda

- Data rilevazione 02/12/2021
- Ambito rurale
- Località Poggio Badia
- Tipologia insediativa edificio isolato su lotto

Informazioni sull'Edificio 3132

Unità volumetriche dell'Edificio 3132

N°	Foglio	Particella	Superficie coperta CTR (m²)	N° piani	Piani interrati	Mansarda
6052	48	325	120.32			

Funzioni d'uso

- Uso prevalente:
- Usi standard: residenziale
- Usi presenti: residenza

Tipologia edilizia

casa isolata su lotto

Informazioni sull'Edificio 4093

Unità volumetriche dell'Edificio 4093

N°	Foglio	Particella	Superficie coperta CTR (m²)	N° piani	Piani interrati	Mansarda
6073	48	326	39.89			

Funzioni d'uso

- Uso prevalente:
- Usi standard:
- Usi presenti: altro

Rilievi fotografici



FOTO n° 3178 (edificio 3132)

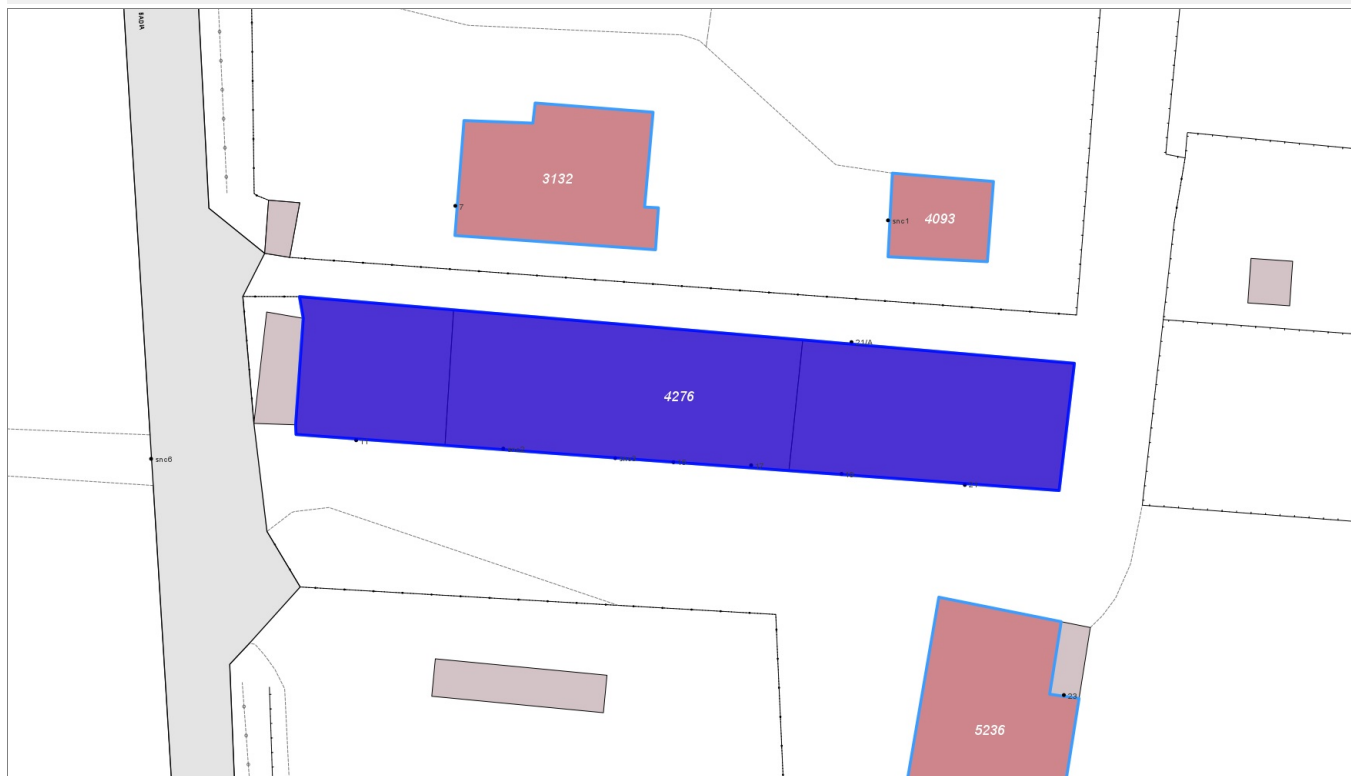
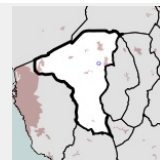


FOTO n° 3179 (edificio 3132)



Edifici associati alla Scheda:

ID 4276



Informazioni sulla Scheda

- **Data rilevazione** 02/12/2021
- **Ambito** rurale
- **Località** Poggio Badia
- **Tipologia insediativa** casa colonica/aggregato di case coloniche

Informazioni sull'Edificio 4276

Unità volumetriche dell'Edificio 4276

N°	Foglio	Particella	Superficie coperta CTR (m²)	N° piani	Piani interrati	Mansarda
6100	48	86	99.45			
6109	48	86	224.79			
6119	48	86	170.61			

Funzioni d'uso

- **Usò prevalente:** residenziale
- **Usi standard:** residenziale
- **Usi presenti:** residenza

Tipologia edilizia
edificio a schiera

Rilievi fotografici



FOTO n° 3180 (edificio 4276)



FOTO n° 3181 (edificio 4276)



FOTO n° 3183 (edificio 4276)



FOTO n° 3184 (edificio 4276)

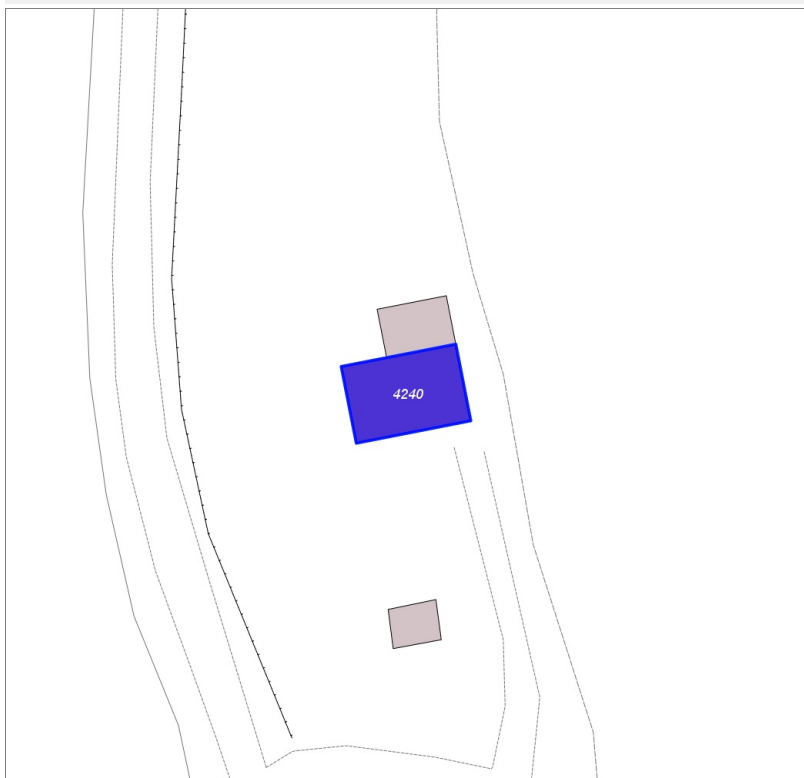
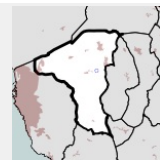


FOTO n° 3186 (edificio 4276)



Edifici associati alla Scheda:

ID 4240

**Informazioni sulla Scheda**

- **Data rilevazione** 02/12/2021
- **Non rilevabile:** cancello chiuso
- **Ambito** rurale
- **Località** Collesalvetti
- **Denominazione** Badia
- **Tipologia insediativa** edificio isolato su lotto

Informazioni sull'Edificio 4240**Unità volumetriche dell'Edificio 4240**

N°	Foglio	Particella	Superficie coperta CTR (m²)	N° piani	Piani interrati	Mansarda
8220	65	161	32,48			

Funzioni d'uso

- **Usi prevalente:**
- **Usi standard:**
- **Usi presenti:** altro

Rilievi fotografici

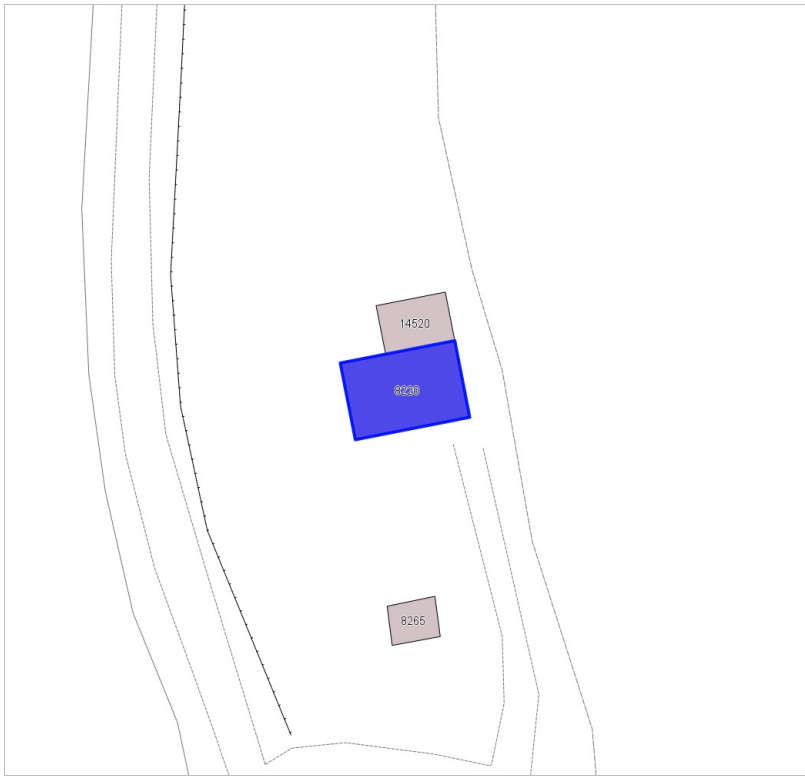
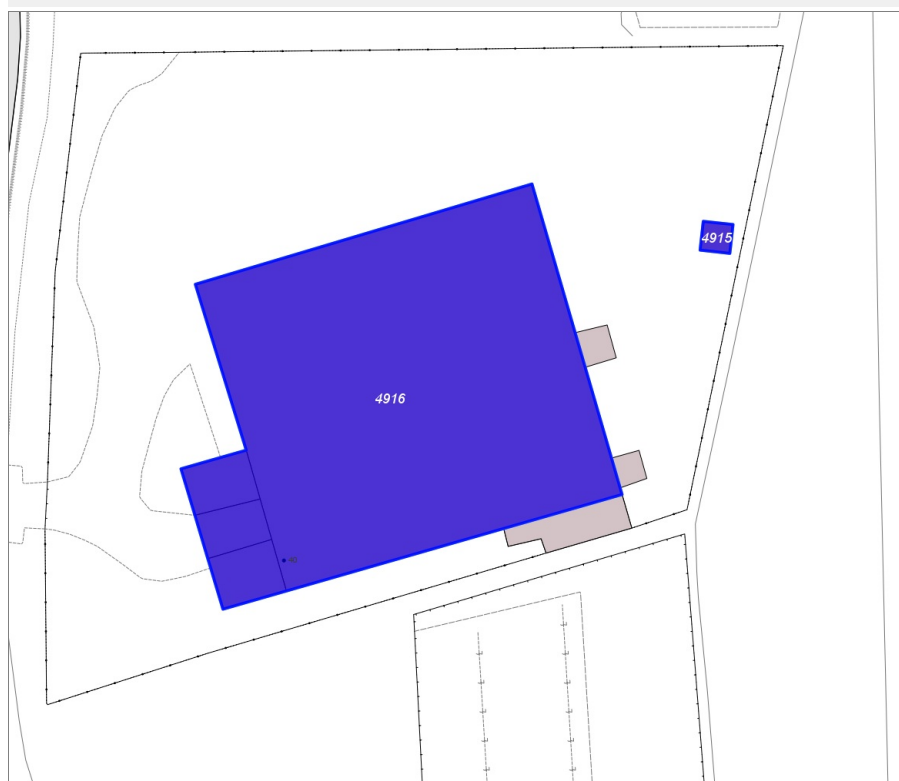
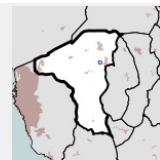


FOTO n° 3204 (edificio 4240)



Edifici associati alla Scheda:

ID 4915 | ID 4916



Informazioni sulla Scheda

- **Data rilevazione** 02/12/2021
- **Ambito** rurale
- **Località** Colliromboli
- **Tipologia insediativa** insediamento specialistico

Informazioni sull'Edificio 4915

Unità volumetriche dell'Edificio 4915

N°	Foglio	Particella	Superficie coperta CTR (m²)	N° piani	Piani interrati	Mansarda
6140	49	131	11.75			

Funzioni d'uso

- **Usi prevalente:**
- **Usi standard:** industriale
- **Usi presenti:** altro

Tipologia edilizia

edificio specialistico (generico)

Informazioni sull'Edificio 4916

Unità volumetriche dell'Edificio 4916

N°	Foglio	Particella	Superficie coperta CTR (m²)	N° piani	Piani interrati	Mansarda
6028	49	131	1521.75			
6208	49	131	45.43			
6225	49	131	39.54			
6238	49	131	47.75			

Funzioni d'uso

- **Usi prevalente:** industriale e artigianale
- **Usi standard:**
- **Usi presenti:** altro

Tipologia edilizia

edificio specialistico (generico)

Rilievi fotografici



FOTO n° 5262 (edificio 4915)



FOTO n° 3205 (edificio 4916)



FOTO n° 3206 (edificio 4916)



FOTO n° 3207 (edificio 4916)


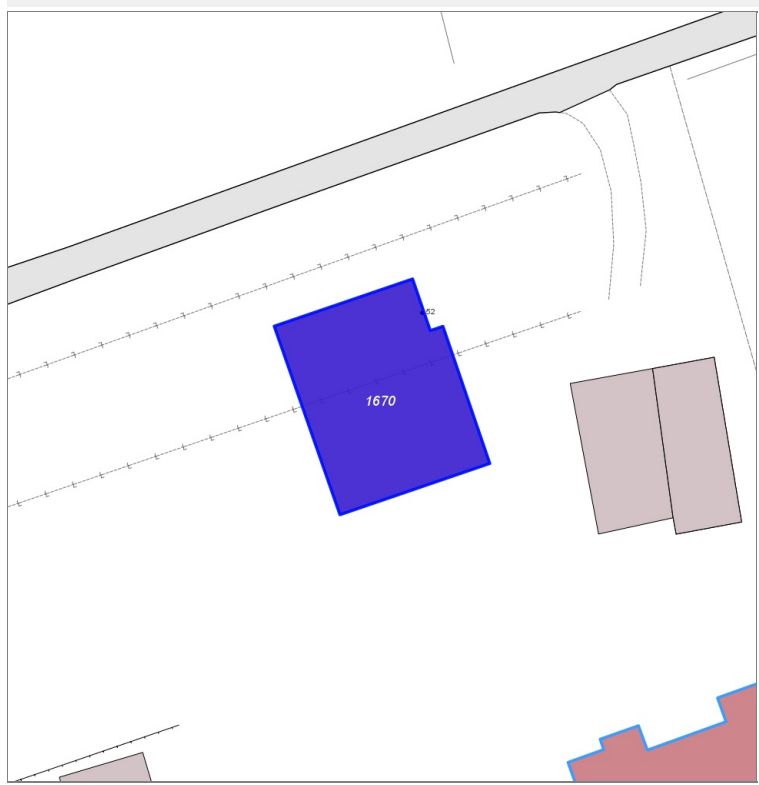
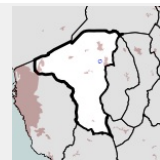


FOTO n° 3208 (edificio 4916)



Edifici associati alla Scheda:

ID 1670



Informazioni sulla Scheda

- **Data rilevazione** 02/12/2021
- **Ambito** rurale
- **Località** Tanna Alta
- **Tipologia insediativa** edificio isolato su lotto

Informazioni sull'Edificio 1670

Unità volumetriche dell'Edificio 1670

N°	Foglio	Particella	Superficie coperta CTR (m ²)	N° piani	Piani interrati	Mansarda
15084	49	488	175.02			

Funzioni d'uso

- **Usò prevalente:** residenziale
- **Usi standard:** residenziale
- **Usi presenti:** residenza

Tipologia edilizia

casa isolata su lotto

Rilievi fotografici

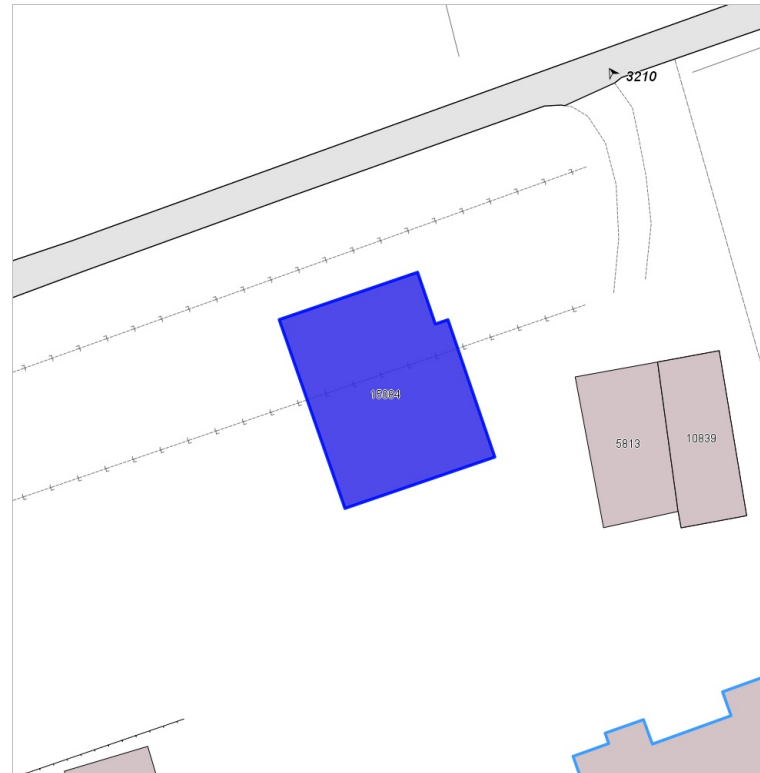
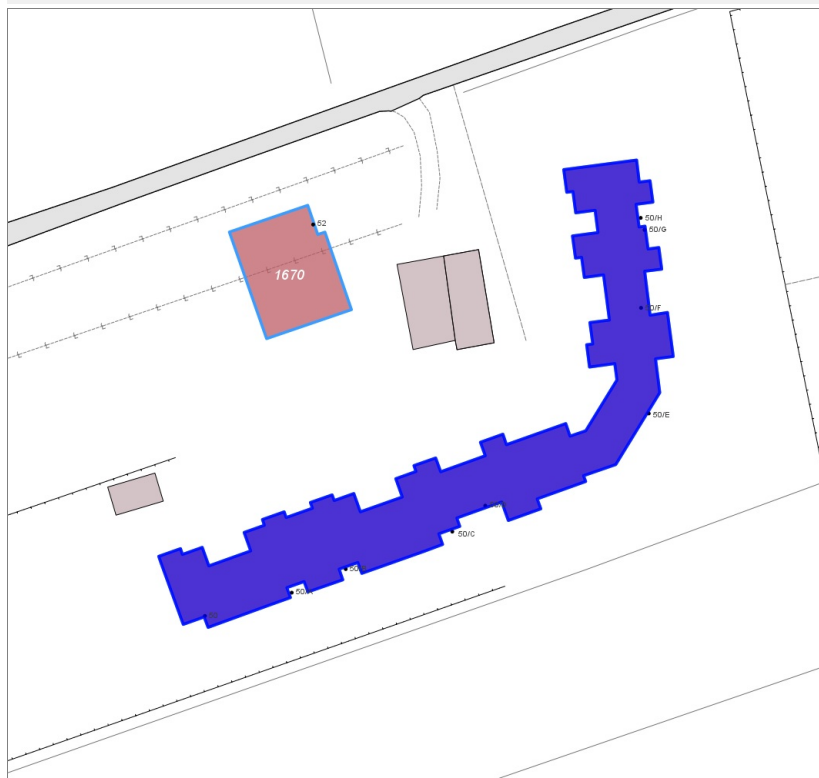
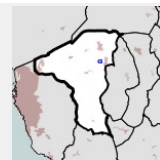


FOTO n° 5263 (edificio 1670)



Edifici associati alla Scheda:

ID 3346



Informazioni sulla Scheda

- **Data rilevazione** 02/12/2021
- **Ambito** rurale
- **Località** Tanna Alta
- **Tipologia insediativa** edificio isolato su lotto

Informazioni sull'Edificio 3346

Unità volumetriche dell'Edificio 3346

N°	Foglio	Particella	Superficie coperta CTR (m ²)	N° piani	Piani interrati	Mansarda
15085	49	68	829.8			

Funzioni d'uso

- **Usò prevalente:** residenziale
- **Usi standard:**
- **Usi presenti:** residenza

Tipologia edilizia

edificio a schiera

Rilievi fotografici



FOTO n° 3209 (edificio 3346)



FOTO n° 3210 (edificio 3346)

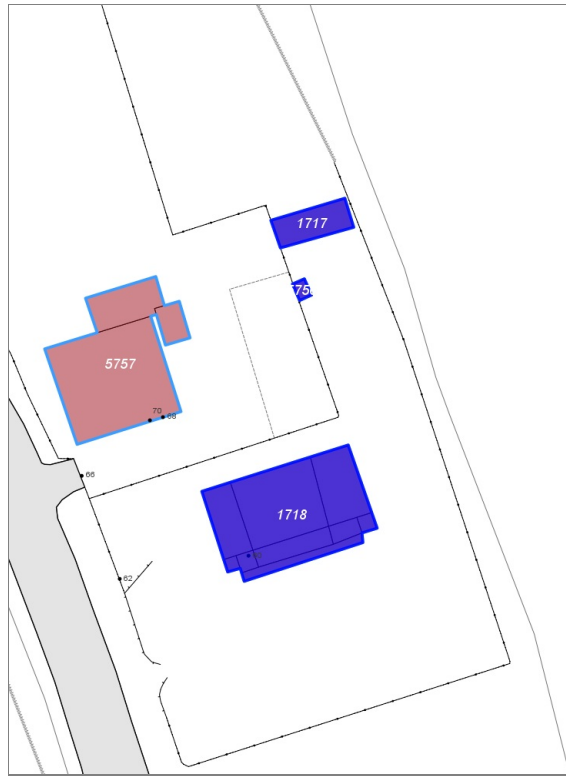
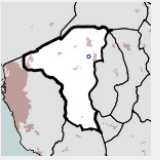


FOTO n° 3211 (edificio 3346)



Edifici associati alla Scheda:

ID 1717 | ID 1718 | ID 5756



Informazioni sulla Scheda

- **Data rilevazione** 02/12/2021
- **Ambito** rurale
- **Località** Tanna Alta
- **Tipologia insediativa** edificio isolato su lotto

Informazioni sull'Edificio 1717

Unità volumetriche dell'Edificio 1717

N°	Foglio	Particella	Superficie coperta CTR (m²)	N° piani	Piani interrati	Mansarda
4982	49	454	24.52			

Funzioni d'uso

- **Usò prevalente:**
- **Usi standard:** residenziale
- **Usi presenti:** residenza

Tipologia edilizia

annesso (generico)

Informazioni sull'Edificio 1718

Unità volumetriche dell'Edificio 1718

N°	Foglio	Particella	Superficie coperta CTR (m²)	N° piani	Piani interrati	Mansarda
5320	49	454	32.72			
5322	49	454	62.92			
15073	49	454	23.3			
15074	49	454	11.37			
15075	49	605	15.44			
15076			2.79			
15077	49	605	3.43			
15078	49	605	5.68			
15079			1.85			

Funzioni d'uso

- **Usò prevalente:** residenziale
- **Usi standard:**
- **Usi presenti:** residenza

Tipologia edilizia

casa isolata su lotto

Informazioni sull'Edificio 5756

Unità volumetriche dell'Edificio 5756

N°	Foglio	Particella	Superficie coperta CTR (m ²)	N° piani	Piani interrati	Mansarda
15071	49	15	2.51			

Funzioni d'uso

- **Usò prevalente:**
- **Usi standard:**
- **Usi presenti:** residenza servizi

Rilievi fotografici



FOTO n° 5264 (edificio 1717)



FOTO n° 3212 (edificio 1718)

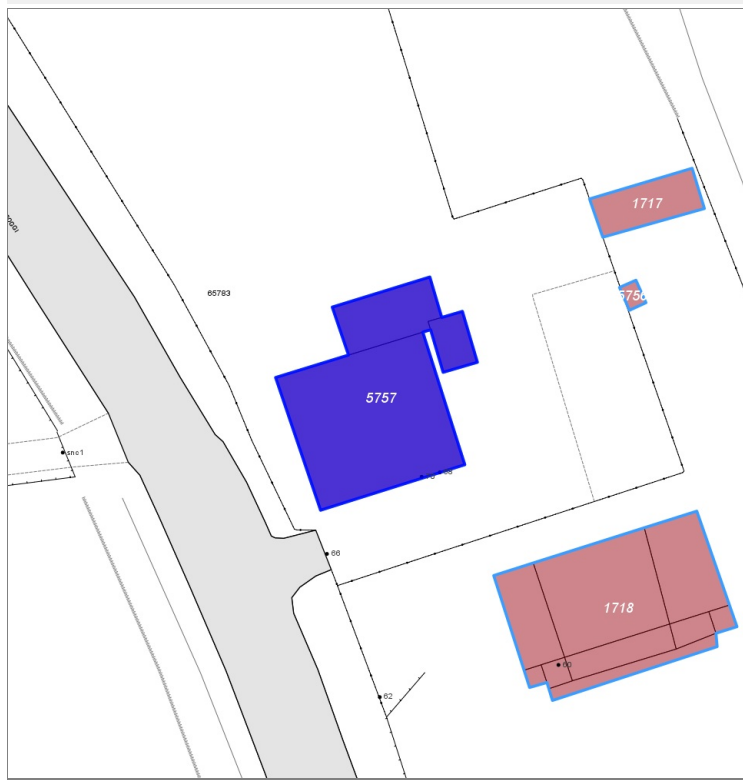
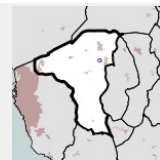


FOTO n° 3213 (edificio 1718)



Edifici associati alla Scheda:

ID 5757



Informazioni sulla Scheda

- **Data rilevazione** 02/12/2021
- **Ambito** rurale
- **Località** Tanna Alta
- **Tipologia insediativa** edificio isolato su lotto

Informazioni sull'Edificio 5757

Unità volumetriche dell'Edificio 5757

N°	Foglio	Particella	Superficie coperta CTR (m ²)	N° piani	Piani interrati	Mansarda
5007	49	15	10.57			
5011	49	15	118.9			
15072	49	15	27.88			

Funzioni d'uso

- **Usò prevalente:**
- **Usi standard:** residenziale
- **Usi presenti:** residenza servizi

Tipologia edilizia
edificio a schiera

Rilievi fotografici

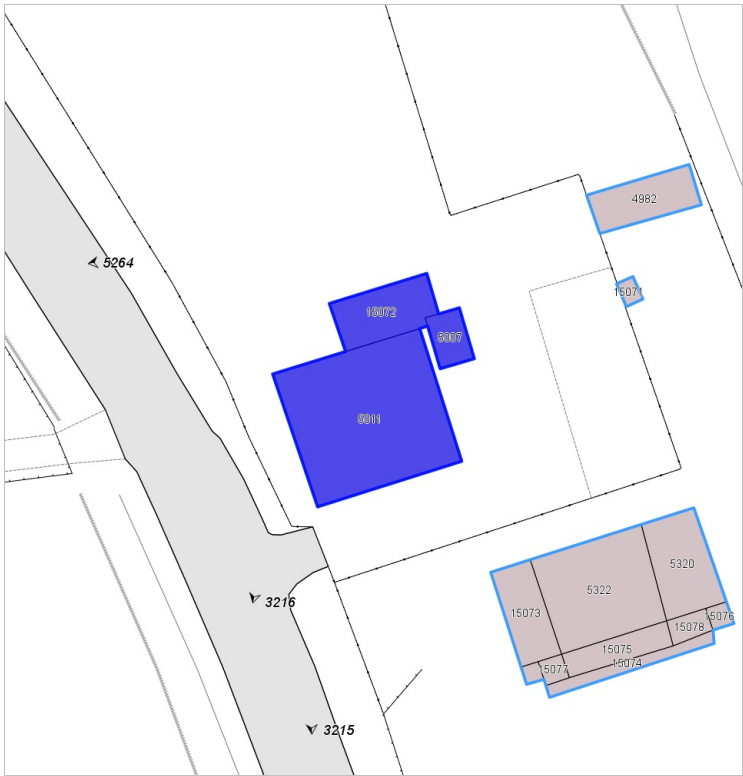


FOTO n° 3214 (edificio 5757)



FOTO n° 3215 (edificio 5757)

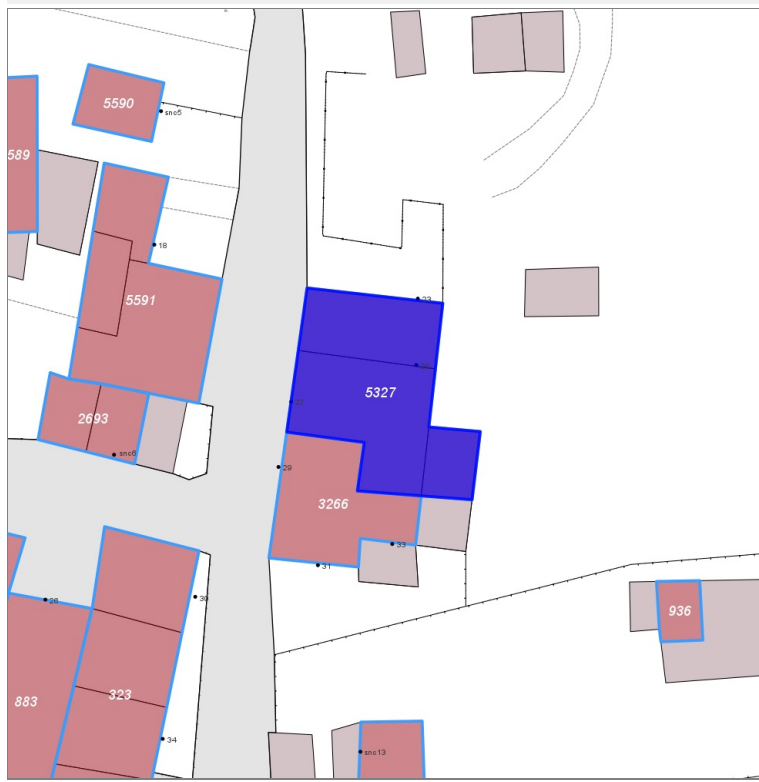
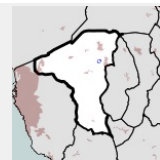


FOTO n° 3216 (edificio 5757)



Edifici associati alla Scheda:

ID 5327



Informazioni sulla Scheda

- **Data rilevazione** 02/12/2021
- **Ambito** urbano
- **Località** Tanna Alta
- **Tipologia insediativa** lineare lungo strada

Informazioni sull'Edificio 5327

Unità volumetriche dell'Edificio 5327

N°	Foglio	Particella	Superficie coperta CTR (m²)	N° piani	Piani interrati	Mansarda
5762	48	399	45.74			
5770	48	399	74.73			
5782	48	399	18.25			

Funzioni d'uso

- **Usò prevalente:** residenziale
- **Usi standard:** residenziale
- **Usi presenti:** residenza

Tipologia edilizia

edificio a schiera

Rilievi fotografici

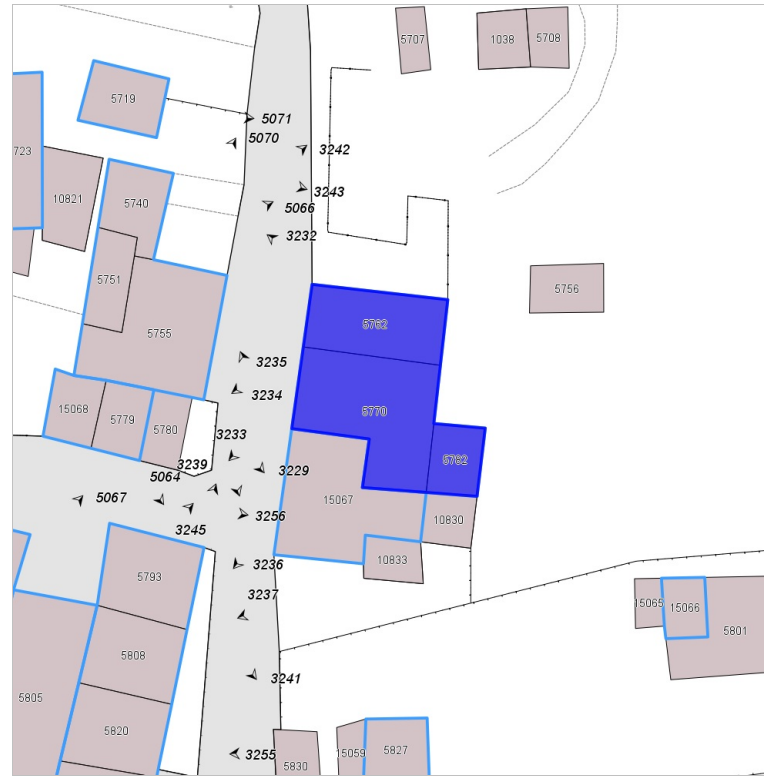


FOTO n° 3232 (edificio 5327)



FOTO n° 3233 (edificio 5327)

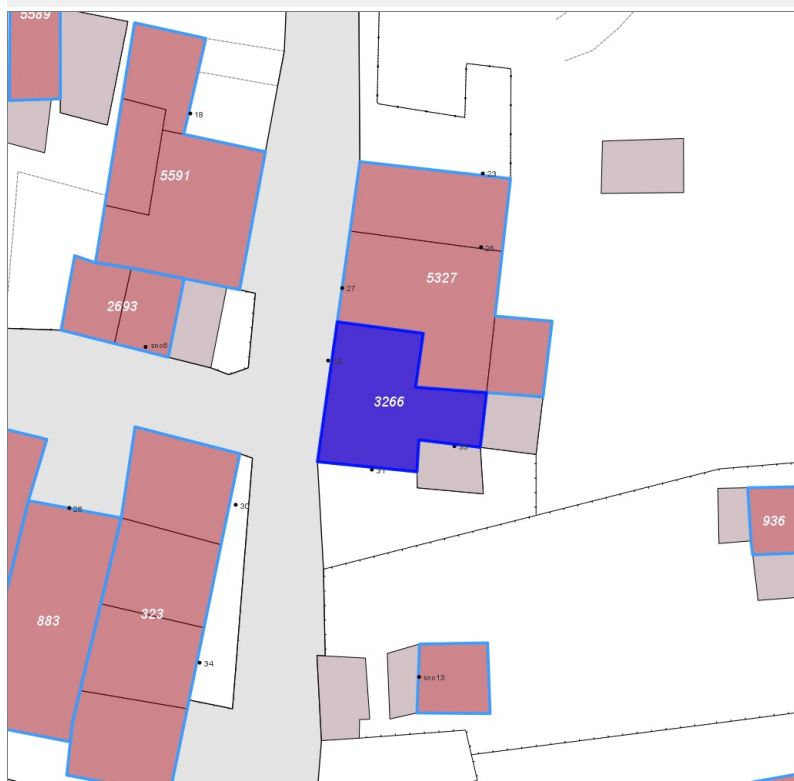
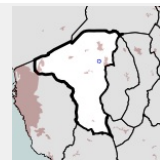


FOTO n° 3234 (edificio 5327)



Edifici associati alla Scheda:

ID 3266



Informazioni sulla Scheda

- **Data rilevazione** 02/12/2021
- **Ambito** urbano
- **Località** Tanna Alta
- **Tipologia insediativa** lineare lungo strada

Informazioni sull'Edificio 3266

Unità volumetriche dell'Edificio 3266

N°	Foglio	Particella	Superficie coperta CTR (m ²)	N° piani	Piani interrati	Mansarda
15067	48	470	68.41			

Funzioni d'uso

- **Usò prevalente:** residenziale
- **Usi standard:** residenziale
- **Usi presenti:** residenza

Tipologia edilizia
edificio a schiera

Rilievi fotografici

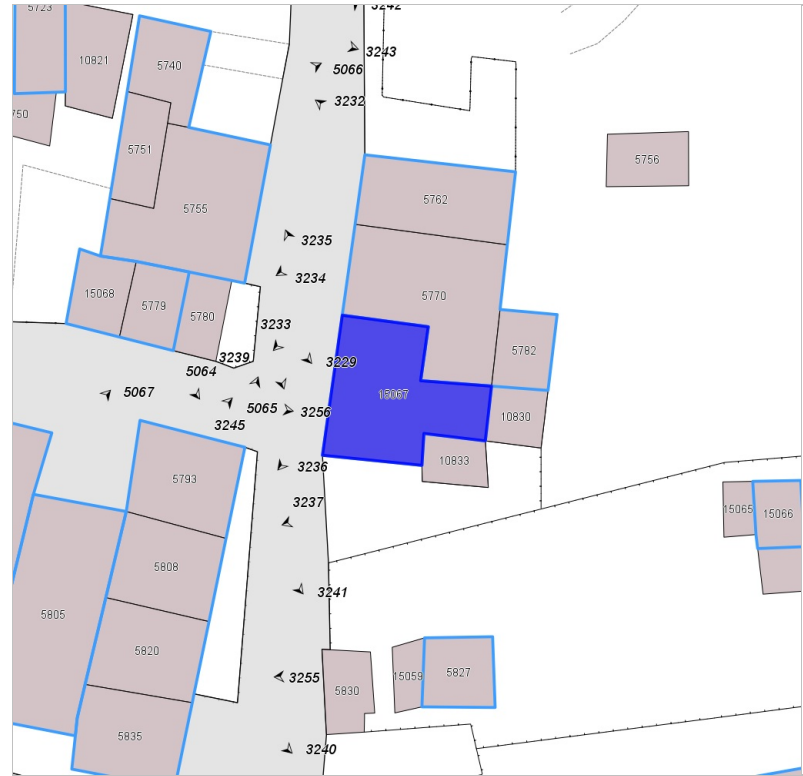


FOTO n° 3235 (edificio 3266)



FOTO n° 3236 (edificio 3266)

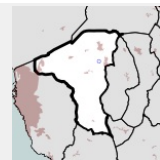


FOTO n° 3237 (edificio 3266)



Edifici associati alla Scheda:

ID 323



Informazioni sulla Scheda

- **Data rilevazione** 02/12/2021
- **Ambito** urbano
- **Località** Tanna Alta
- **Tipologia insediativa** lineare lungo strada

Informazioni sull'Edificio 323

Unità volumetriche dell'Edificio 323

N°	Foglio	Particella	Superficie coperta CTR (m²)	N° piani	Piani interrati	Mansarda
5793	48	50	40.8			
5808	48	50	37.84			
5820	48	50	38.52			
5835	48	50	39.09			

Funzioni d'uso

- **Usò prevalente:**
- **Usi standard:** residenziale
- **Usi presenti:** residenza

Tipologia edilizia
edificio a schiera

Rilievi fotografici

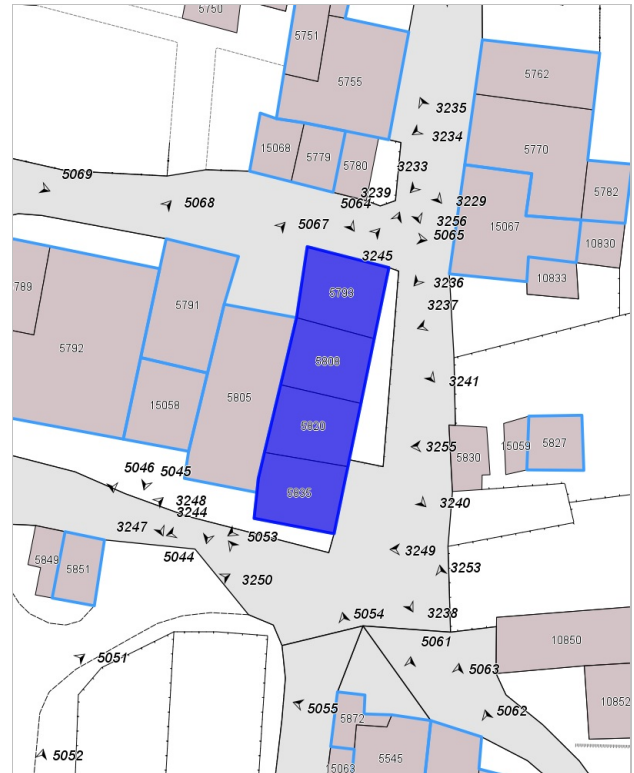


FOTO n° 5053 (edificio 323)



FOTO n° 3238 (edificio 323)



FOTO n° 3239 (edificio 323)



FOTO n° 3240 (edificio 323)



FOTO n° 3241 (edificio 323)

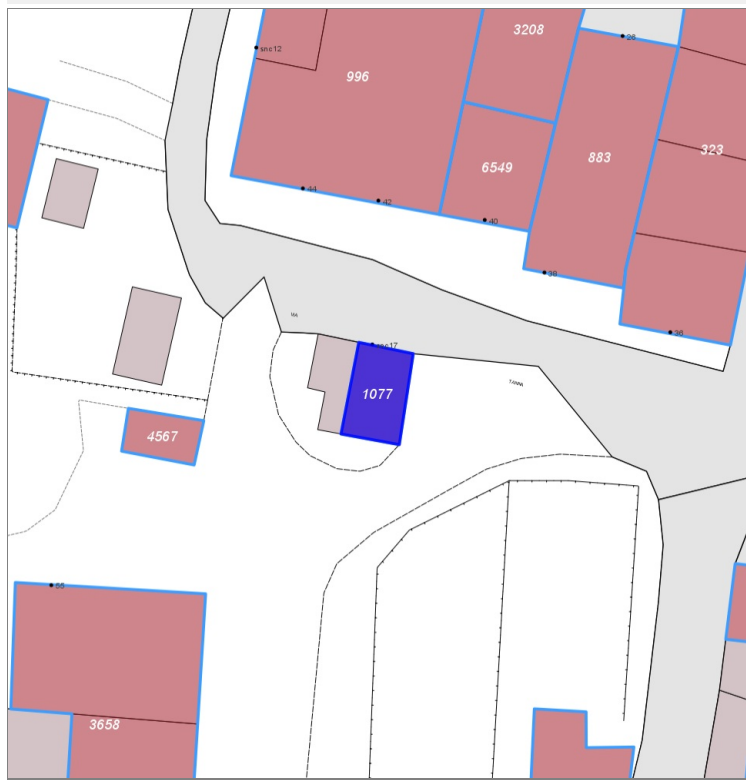
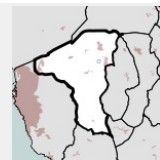


FOTO n° 3244 (edificio 323)



Edifici associati alla Scheda:

ID 1077



Informazioni sulla Scheda

- **Data rilevazione** 02/12/2021
- **Ambito** rurale
- **Località** Tanna Alta
- **Tipologia insediativa** edificio isolato su lotto

Informazioni sull'Edificio 1077

Unità volumetriche dell'Edificio 1077

N°	Foglio	Particella	Superficie coperta CTR (m²)	N° piani	Piani interrati	Mansarda
5851	48	467	19.18			

Funzioni d'uso

- **Usò prevalente:**
- **Usi standard:** residenziale
- **Usi presenti:** altro

Tipologia edilizia
annesso (generico)

Rilievi fotografici

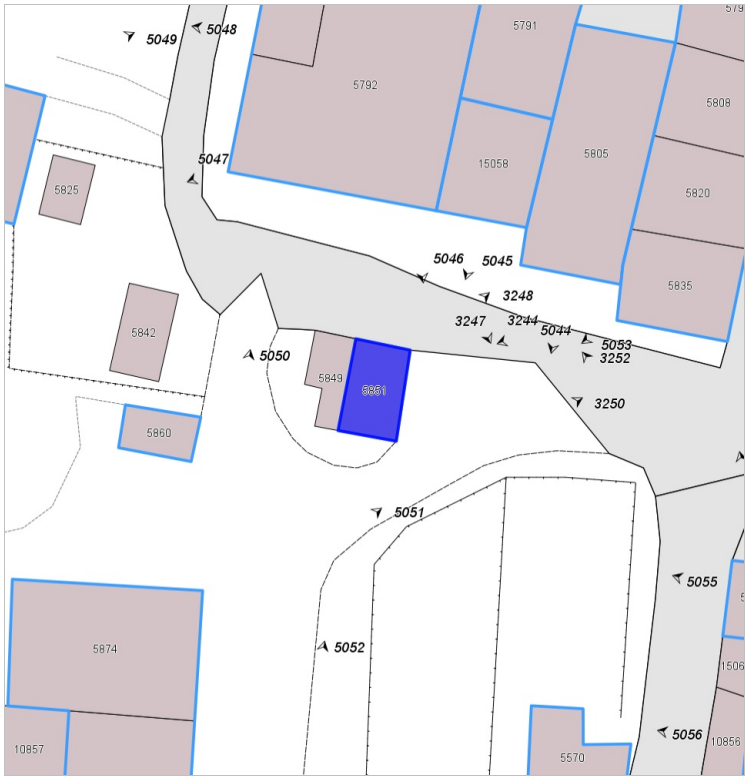
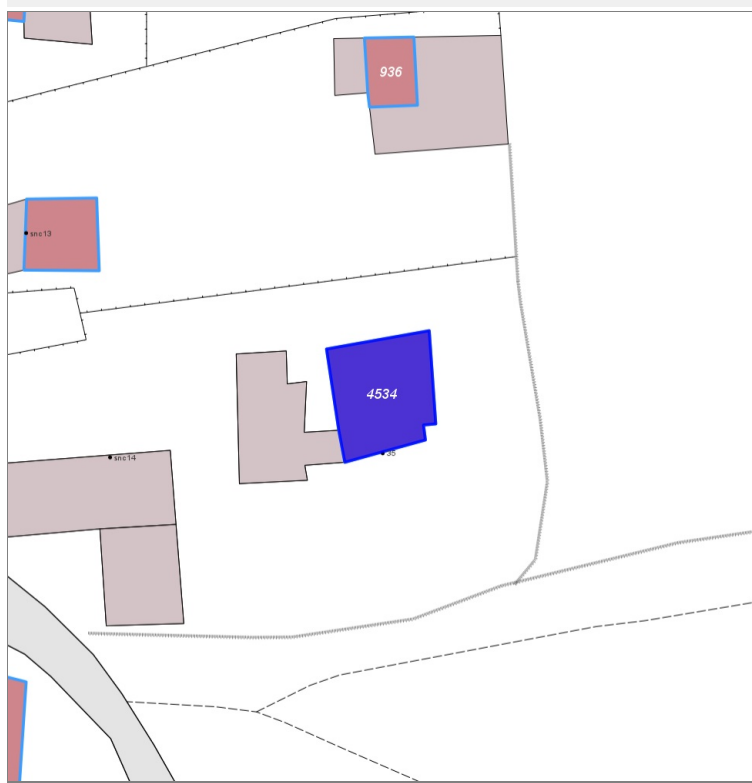
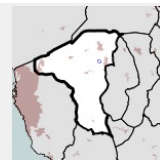


FOTO n° 3248 (edificio 1077)



Edifici associati alla Scheda:

ID 4534



Informazioni sulla Scheda

- Data rilevazione 02/12/2021

Informazioni sull'Edificio 4534

Unità volumetriche dell'Edificio 4534

N°	Foglio	Particella	Superficie coperta CTR (m ²)	N° piani	Piani interrati	Mansarda
10847	48	538	42.72			

Funzioni d'uso

- **Usò prevalente:** residenziale
- **Usi standard:**
- **Usi presenti:** residenza

Tipologia edilizia

casa isolata su lotto

Rilievi fotografici

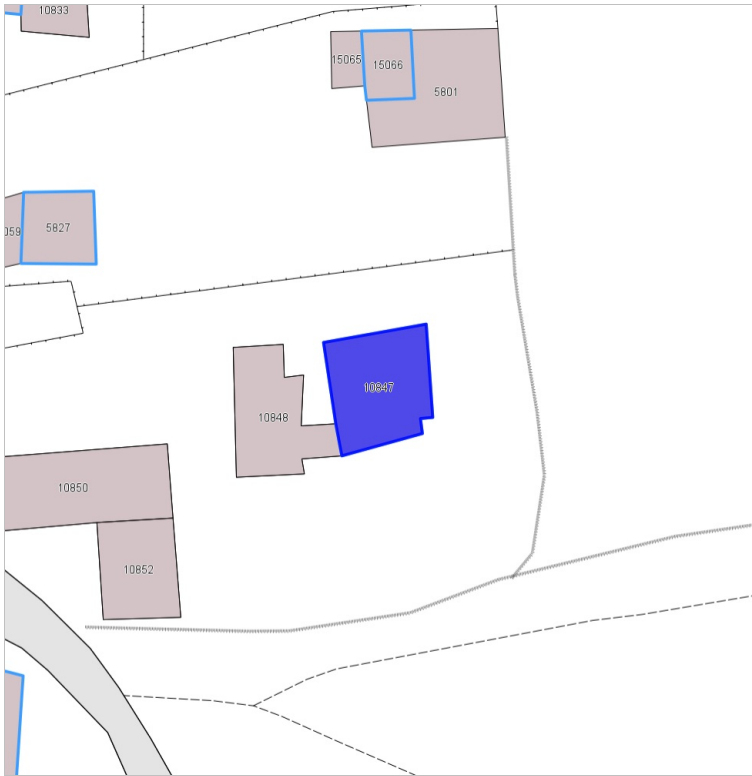
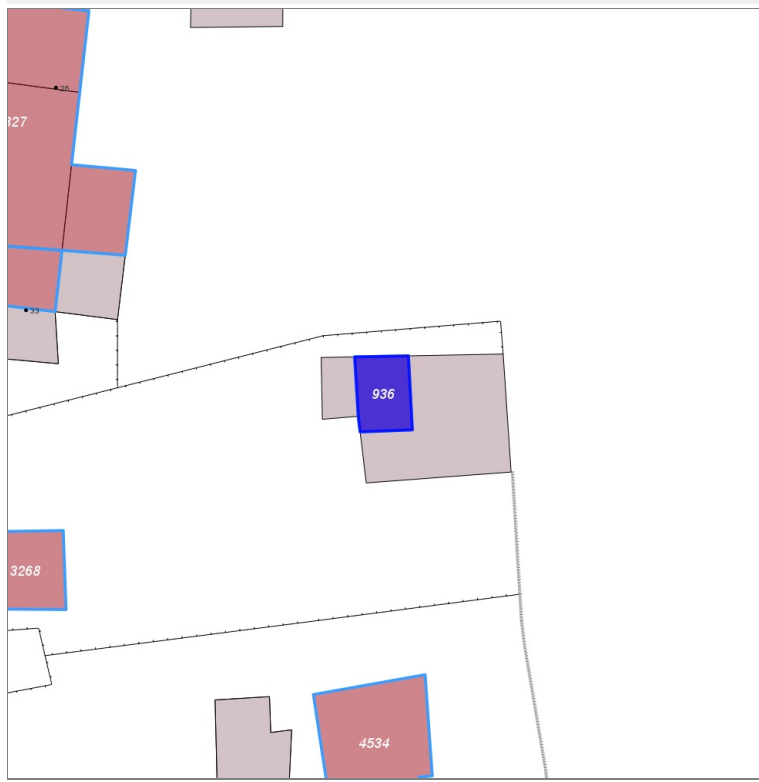
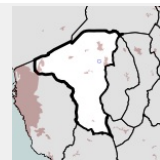


FOTO n° 3249 (edificio 4534)



Edifici associati alla Scheda:

ID 936



Informazioni sulla Scheda

- **Data rilevazione** 02/12/2021
- **Non rilevabile:** non visibile da suolo pubblico, e la proprietà ha delle siepi lungo il perimetro
- **Ambito** rurale
- **Località** Tanna Alta
- **Tipologia insediativa** edificio isolato su lotto

Informazioni sull'Edificio 936

Unità volumetriche dell'Edificio 936

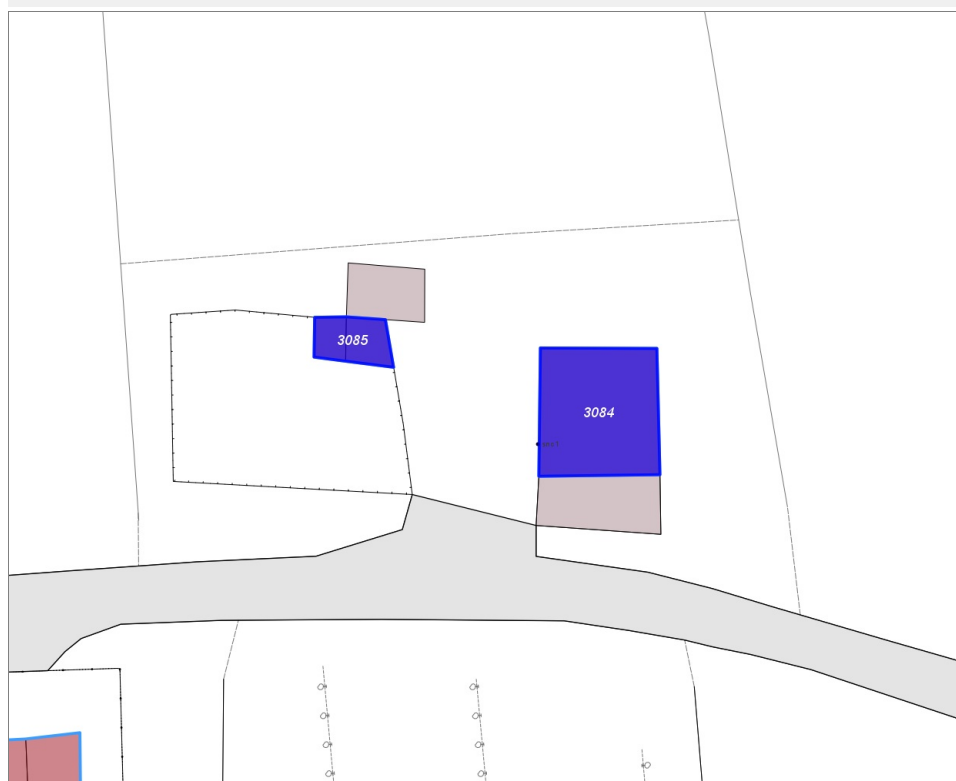
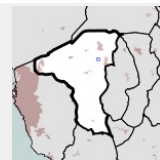
N°	Foglio	Particella	Superficie coperta CTR (m ²)	N° piani	Piani interrati	Mansarda
15066	48	539	13.3			

Funzioni d'uso

- **Usò prevalente:**
- **Usi standard:**
- **Usi presenti:** altro

Edifici associati alla Scheda:

ID 3084 | ID 3085



Informazioni sulla Scheda

- **Data rilevazione** 02/12/2021
- **Ambito** rurale
- **Località** Tanna Bassa
- **Tipologia insediativa** edificio isolato su lotto

Informazioni sull'Edificio 3084

Unità volumetriche dell'Edificio 3084

N°	Foglio	Particella	Superficie coperta CTR (m²)	N° piani	Piani interrati	Mansarda
4681	46	374	65.09			

Funzioni d'uso

- **Usò prevalente:**
- **Usi standard:** agricolturale
- **Usi presenti:**

Tipologia edilizia

casa isolata su lotto di matrice rurale

Informazioni sull'Edificio 3085

Unità volumetriche dell'Edificio 3085

N°	Foglio	Particella	Superficie coperta CTR (m²)	N° piani	Piani interrati	Mansarda
4676	46	374	5.73			
4677	46	374	8.54			

Funzioni d'uso

- **Usò prevalente:**
- **Usi standard:** agricolturale
- **Usi presenti:** altro

Tipologia edilizia

annesso (generico)

Rilievi fotografici



FOTO n° 3261 (edificio 3084)



FOTO n° 3260 (edificio 3084)



FOTO n° 3262 (edificio 3084)

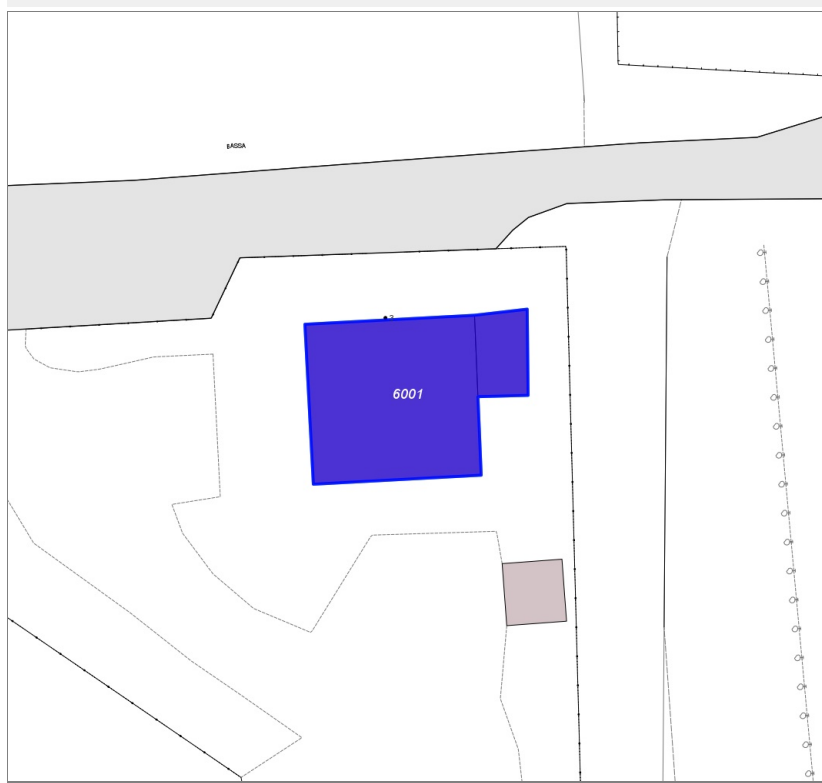
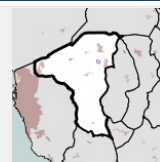


FOTO n° 5265 (edificio 3085)



Edifici associati alla Scheda:

ID 6001



Informazioni sulla Scheda

- **Data rilevazione** 02/12/2021
- **Ambito** rurale
- **Località** Tanna Bassa
- **Tipologia insediativa** edificio isolato su lotto

Informazioni sull'Edificio 6001

Unità volumetriche dell'Edificio 6001

N°	Foglio	Particella	Superficie coperta CTR (m ²)	N° piani	Piani interrati	Mansarda
4741	48	29	122.88			
10772	48	29	19.61			

Funzioni d'uso

- **Usò prevalente:** residenziale
- **Usi standard:** residenziale
- **Usi presenti:** residenza

Tipologia edilizia

casa isolata su lotto

Rilievi fotografici

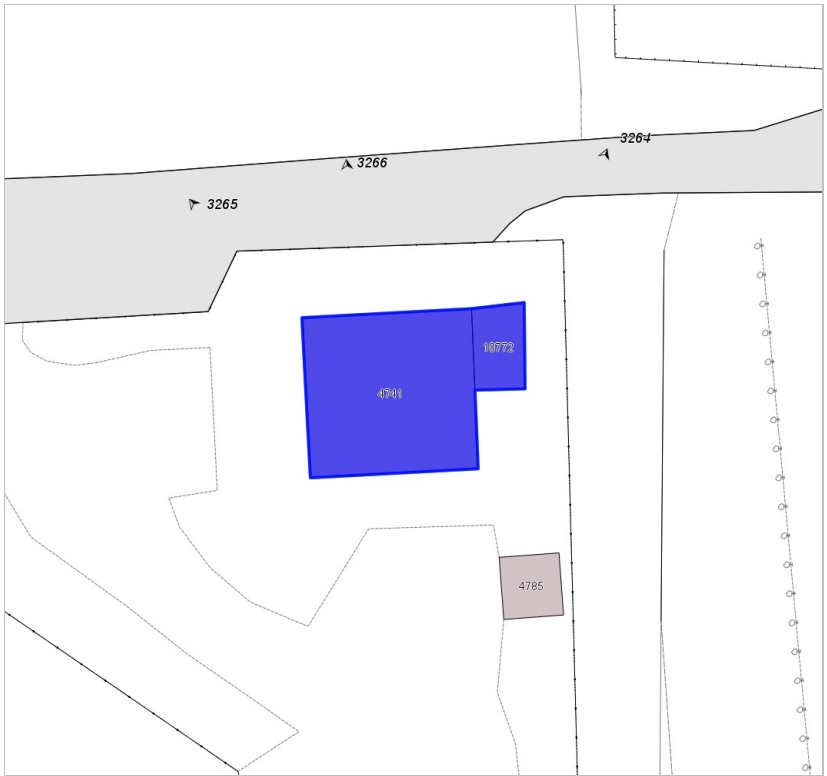


FOTO n° 3263 (edificio 6001)



FOTO n° 3264 (edificio 6001)



FOTO n° 3265 (edificio 6001)

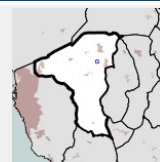


FOTO n° 3266 (edificio 6001)



Edifici associati alla Scheda:

ID 5293 | ID 5294 | ID 5295



Informazioni sulla Scheda

- **Data rilevazione** 02/12/2021
- **Ambito** urbano
- **Località** Tanna Bassa
- **Tipologia insediativa** edificio isolato su lotto

Informazioni sull'Edificio 5293

Unità volumetriche dell'Edificio 5293

N°	Foglio	Particella	Superficie coperta CTR (m ²)	N° piani	Piani interrati	Mansarda
4761	46	211	17.83			
4771	46	211	127.87			

Funzioni d'uso

- **Usò prevalente:** residenziale
- **Usi standard:**
- **Usi presenti:** residenza

Tipologia edilizia

casa isolata su lotto

Informazioni sull'Edificio 5294

Unità volumetriche dell'Edificio 5294

N°	Foglio	Particella	Superficie coperta CTR (m ²)	N° piani	Piani interrati	Mansarda
4701	46	211	34.17			

Funzioni d'uso

- **Usò prevalente:**
- **Usi standard:** residenziale
- **Usi presenti:** residenza

Tipologia edilizia

annesso - baracca

Informazioni sull'Edificio 5295

Unità volumetriche dell'Edificio 5295

N°	Foglio	Particella	Superficie coperta CTR (m ²)	N° piani	Piani interrati	Mansarda
4726	46	211	23.12			
4740	46	211	28.71			

Funzioni d'uso

- **Usi prevalente:**
- **Usi standard:** residenziale
- **Usi presenti:** residenza

Tipologia edilizia annesso (generico)

Rilievi fotografici



FOTO n° 3267 (edificio 5293)



FOTO n° 3268 (edificio 5293)



FOTO n° 3269 (edificio 5293)



FOTO n° 3270 (edificio 5293)



FOTO n° 5266 (edificio 5294)



FOTO n° 5267 (edificio 5295)

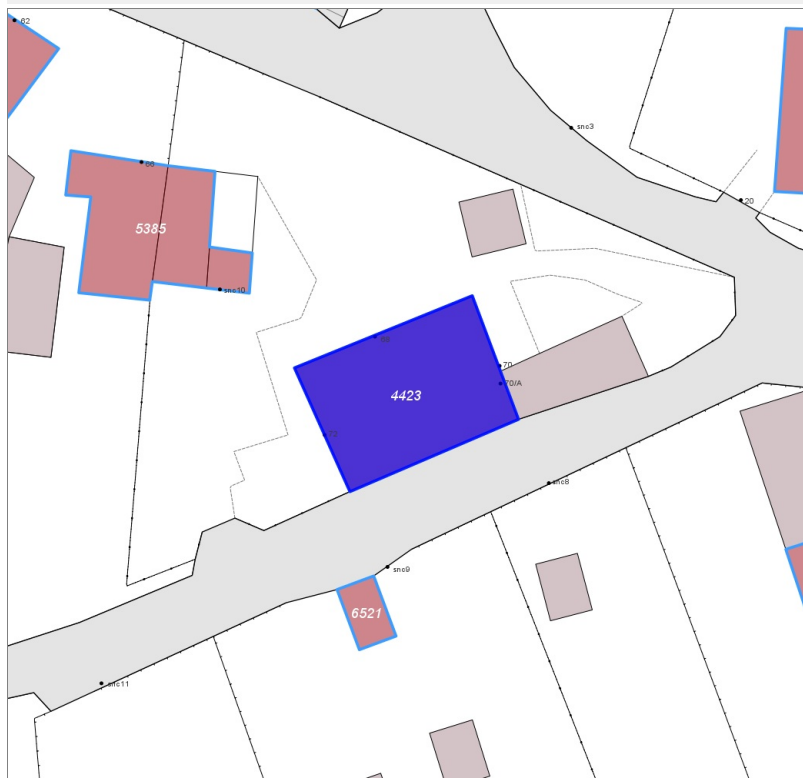
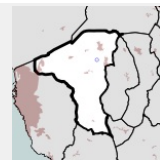


FOTO n° 5268 (edificio 5295)



Edifici associati alla Scheda:

ID 4423



Informazioni sulla Scheda

- **Data rilevazione** 02/12/2021
- **Ambito** urbano
- **Località** Tanna Bassa
- **Tipologia insediativa** edificio isolato su lotto

Informazioni sull'Edificio 4423

Unità volumetriche dell'Edificio 4423

N°	Foglio	Particella	Superficie coperta CTR (m ²)	N° piani	Piani interrati	Mansarda
506	46	180	122.3			

Funzioni d'uso

- **Usò prevalente:**
- **Usi standard:** residenziale
- **Usi presenti:** residenza

Tipologia edilizia
edificio a schiera

Rilievi fotografici

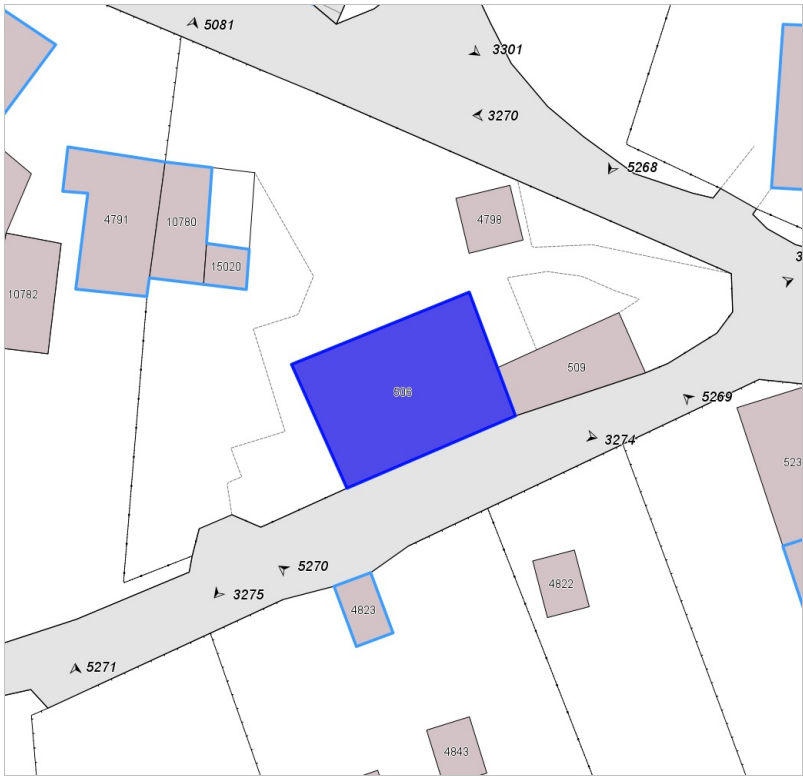


FOTO n° 3271 (edificio 4423)



FOTO n° 3272 (edificio 4423)



FOTO n° 3273 (edificio 4423)



FOTO n° 3274 (edificio 4423)

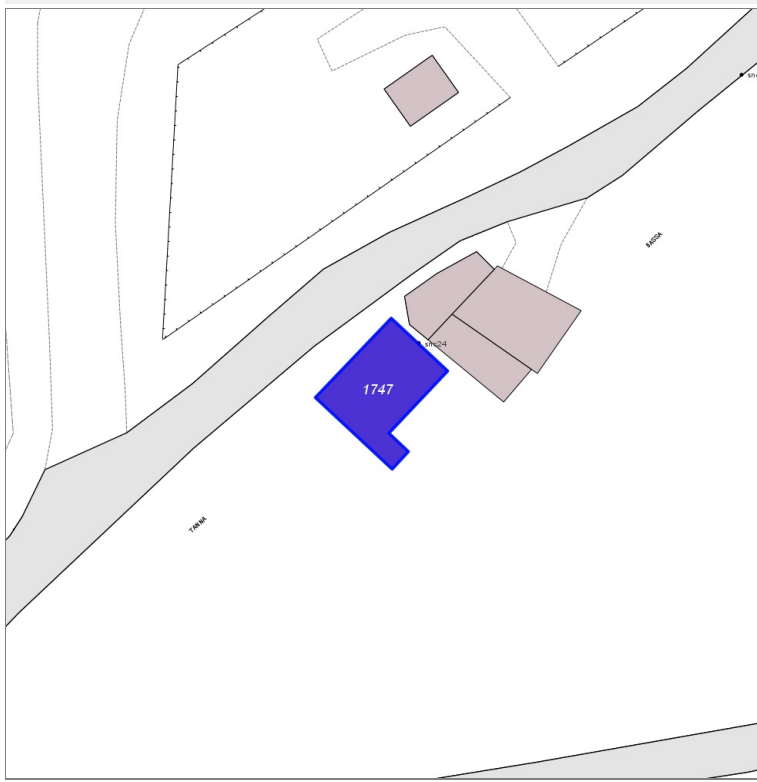
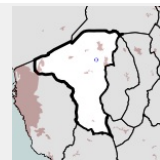


FOTO n° 3275 (edificio 4423)



Edifici associati alla Scheda:

ID 1747



Informazioni sulla Scheda

- **Data rilevazione** 02/12/2021
- **Ambito** rurale
- **Località** Tanna Bassa
- **Tipologia insediativa** edificio isolato su lotto

Informazioni sull'Edificio 1747

Unità volumetriche dell'Edificio 1747

N°	Foglio	Particella	Superficie coperta CTR (m ²)	N° piani	Piani interrati	Mansarda
15017	46	412	38.4			

Funzioni d'uso

- **Usò prevalente:** residenziale
- **Usi standard:**
- **Usi presenti:** altro

Tipologia edilizia

casa isolata su lotto

Rilievi fotografici

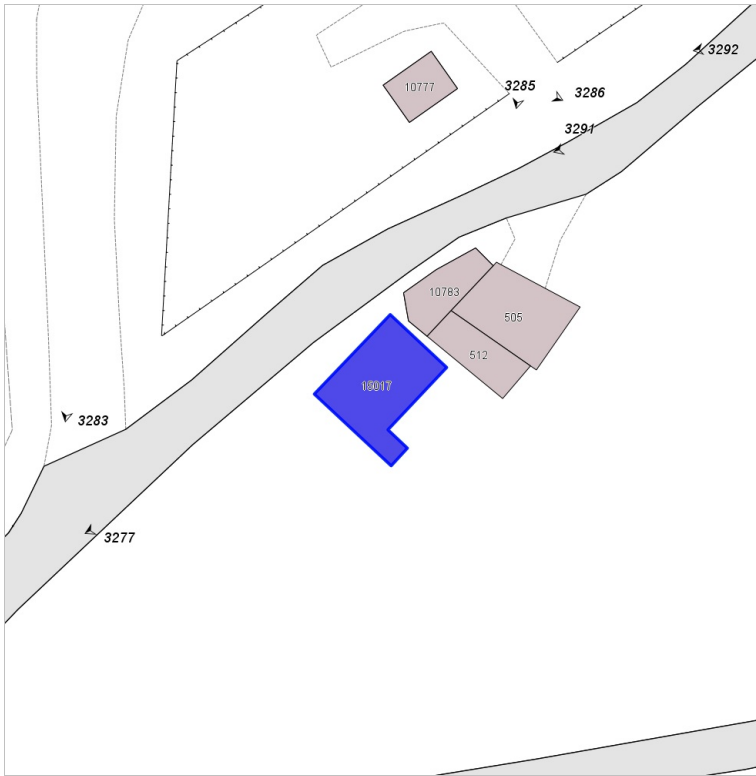


FOTO n° 3276 (edificio 1747)

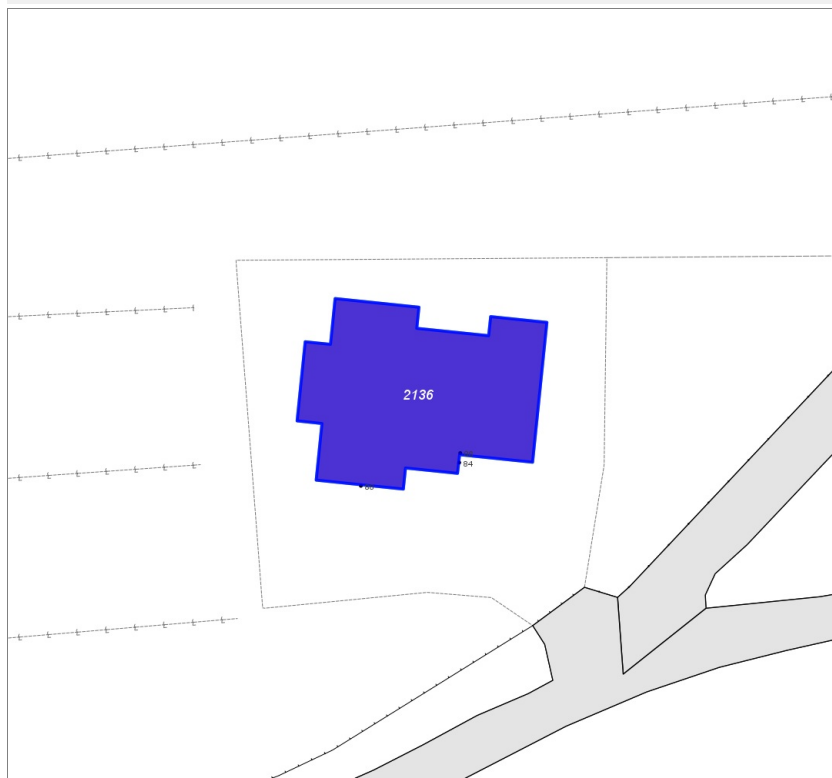
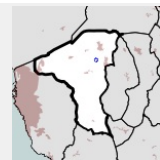


FOTO n° 3277 (edificio 1747)



Edifici associati alla Scheda:

ID 2136



Informazioni sulla Scheda

- **Data rilevazione** 02/12/2021
- **Ambito** rurale
- **Località** Tanna Bassa
- **Tipologia insediativa** edificio isolato su lotto

Informazioni sull'Edificio 2136

Unità volumetriche dell'Edificio 2136

N°	Foglio	Particella	Superficie coperta CTR (m²)	N° piani	Piani interrati	Mansarda
4821	46	476	168.78			

Funzioni d'uso

- **Usò prevalente:** residenziale
- **Usi standard:**
- **Usi presenti:** residenza produttivo agricolo

Tipologia edilizia

casa isolata su lotto

Rilievi fotografici

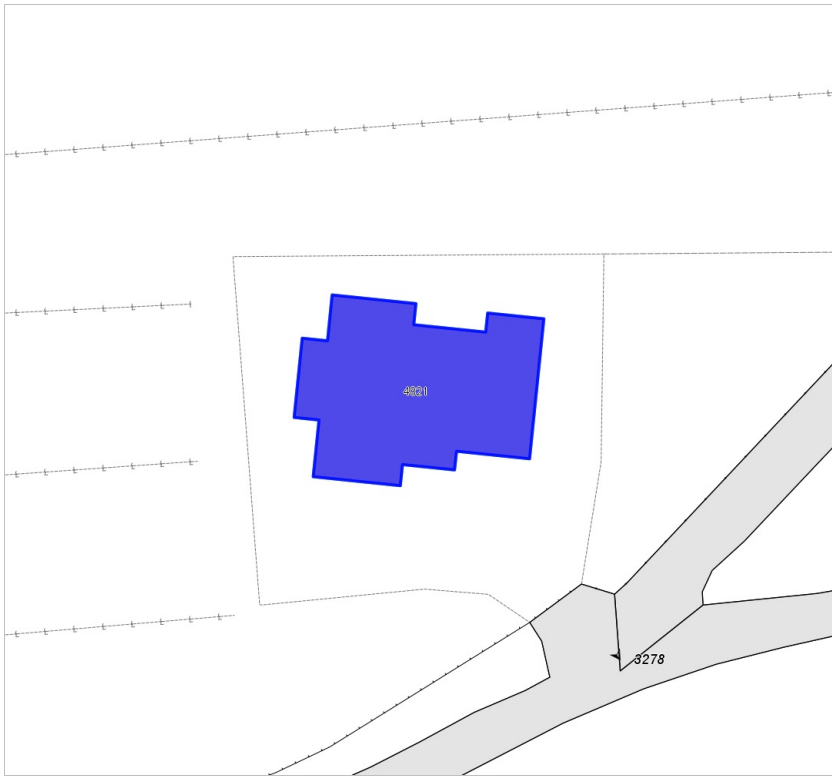


FOTO n° 3278 (edificio 2136)

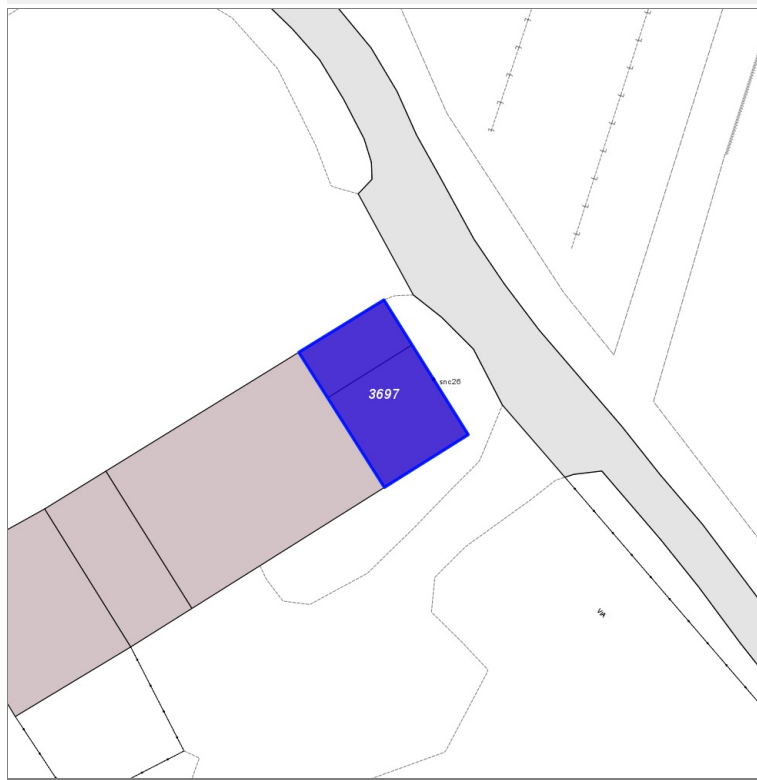
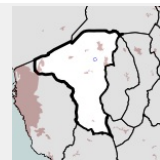


FOTO n° 3279 (edificio 2136)



Edifici associati alla Scheda:

ID 3697



Informazioni sulla Scheda

- **Data rilevazione** 02/12/2021
- **Ambito** rurale
- **Località** Tanna Bassa
- **Tipologia insediativa** edificio isolato su lotto

Informazioni sull'Edificio 3697

Unità volumetriche dell'Edificio 3697

N°	Foglio	Particella	Superficie coperta CTR (m ²)	N° piani	Piani interrati	Mansarda
4683	46	450	49.9			
13969	46	450	25.28			

Funzioni d'uso

- **Usi prevalente:**
- **Usi standard:** agricolturale
- **Usi presenti:** produttivo agricolo

Tipologia edilizia

edificio specialistico (generico)

Rilievi fotografici

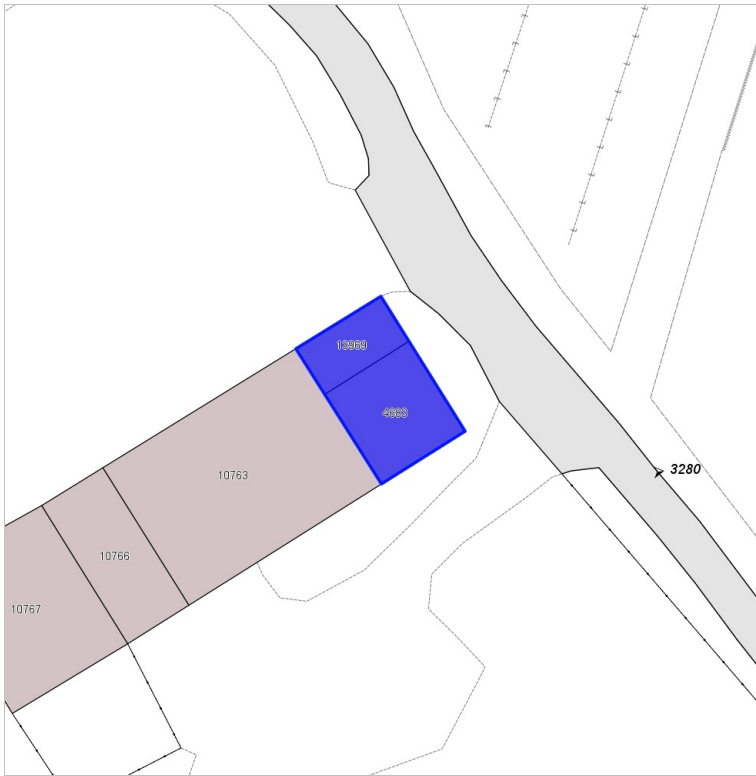
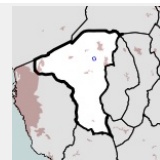


FOTO n° 3280 (edificio 3697)



Edifici associati alla Scheda:

ID 1095 | ID 1096



Informazioni sulla Scheda

- **Data rilevazione** 02/12/2021
- **Ambito** rurale
- **Località** Tanna Bassa
- **Tipologia insediativa** casa colonica/aggregato di case coloniche

Informazioni sull'Edificio 1095

Unità volumetriche dell'Edificio 1095

N°	Foglio	Particella	Superficie coperta CTR (m²)	N° piani	Piani interrati	Mansarda
4216	46	428	54.77			
4222	46	428	129.36			
4534	46	428	24.74			

Funzioni d'uso

- **Usò prevalente:**
- **Usi standard:** residenziale
- **Usi presenti:** residenza

Tipologia edilizia
edificio a schiera

Informazioni sull'Edificio 1096

Unità volumetriche dell'Edificio 1096

N°	Foglio	Particella	Superficie coperta CTR (m²)	N° piani	Piani interrati	Mansarda
4186	46	428	27.28			
4191	46	428	47.07			

Funzioni d'uso

- **Usò prevalente:**
- **Usi standard:** residenziale
- **Usi presenti:** residenza

Tipologia edilizia
annesso (generico)

Rilievi fotografici



FOTO n° 3281 (edificio 1095)

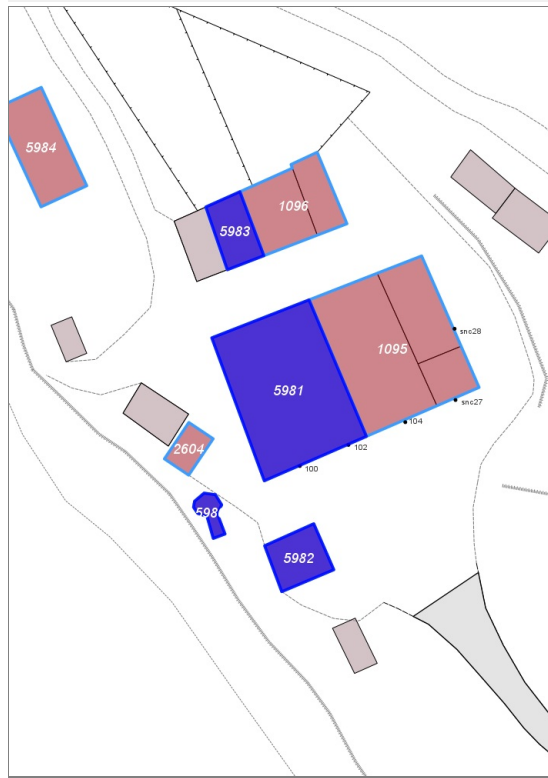
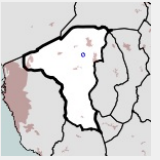


FOTO n° 5272 (edificio 1096)



Edifici associati alla Scheda:

ID 5980 | ID 5981 | ID 5982 | ID 5983



Informazioni sulla Scheda

- **Data rilevazione** 02/12/2021
- **Ambito** rurale
- **Località** Tanna Bassa
- **Denominazione** Azienda agriola Casa Mondini Soc. Agr. SS
- **Tipologia insediativa** casa colonica/aggregato di case coloniche

Informazioni sull'Edificio 5980

Unità volumetriche dell'Edificio 5980

N°	Foglio	Particella	Superficie coperta CTR (m²)	N° piani	Piani interrati	Mansarda
13967	46	429	8.55			

Funzioni d'uso

- **Usò prevalente:**
- **Usi standard:** agricolturale; residenziale
- **Usi presenti:** residenza

Tipologia edilizia

annesso (generico)

Informazioni sull'Edificio 5981

Unità volumetriche dell'Edificio 5981

N°	Foglio	Particella	Superficie coperta CTR (m²)	N° piani	Piani interrati	Mansarda
4525	46	429	190.42			

Funzioni d'uso

- **Usò prevalente:** residenziale
- **Usi standard:** agricolturale; residenziale
- **Usi presenti:** residenza

Tipologia edilizia

edificio a schiera

Informazioni sull'Edificio 5982

Unità volumetriche dell'Edificio 5982

N°	Foglio	Particella	Superficie coperta CTR (m²)	N° piani	Piani interrati	Mansarda
4562	27	2261	32.11			

Funzioni d'uso

Tipologia edilizia

- **Usi prevalente:** annesso (generico)
- **Usi standard:** agricolturale; residenziale
- **Usi presenti:** residenza

Informazioni sull'Edificio 5983

Unità volumetriche dell'Edificio 5983

N°	Foglio	Particella	Superficie coperta CTR (m ²)	N° piani	Piani interrati	Mansarda
13968	46	429	30.26			

Funzioni d'uso

- **Usi prevalente:**
- **Usi standard:** agricolturale
- **Usi presenti:** residenza

Tipologia edilizia

annesso - baracca

Rilievi fotografici

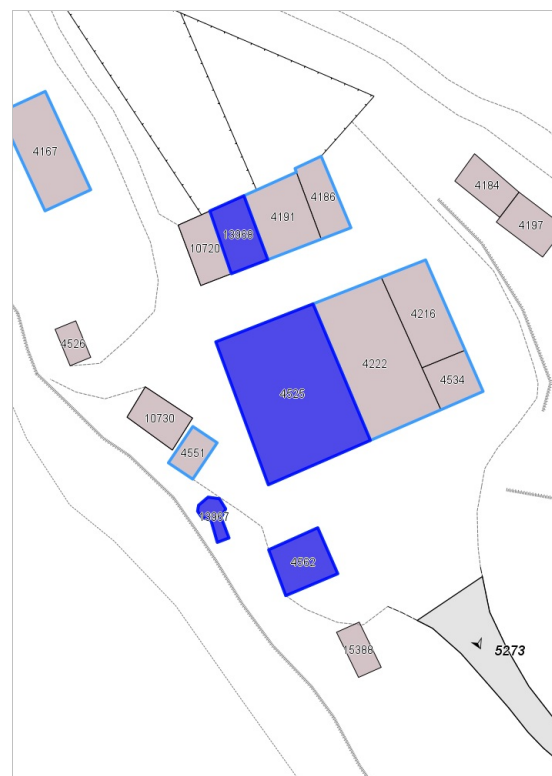


FOTO n° 5276 (edificio 5980)



FOTO n° 5273 (edificio 5981)



FOTO n° 3282 (edificio 5981)



FOTO n° 5275 (edificio 5982)

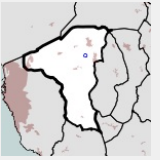


FOTO n° 5279 (edificio 5983)



Edifici associati alla Scheda:

ID 1263 | ID 1264



Informazioni sulla Scheda

- **Data rilevazione** 02/12/2021
- **Ambito** urbano
- **Località** Tanna Bassa
- **Tipologia insediativa** edificio isolato su lotto

Informazioni sull'Edificio 1263

Unità volumetriche dell'Edificio 1263

N°	Foglio	Particella	Superficie coperta CTR (m ²)	N° piani	Piani interrati	Mansarda
13971	46	477	133.55			

Funzioni d'uso

- **Usi prevalente:** residenziale
- **Usi standard:** agricolturale
- **Usi presenti:** produttivo agricolo

Tipologia edilizia
annesso (generico)

Informazioni sull'Edificio 1264

Unità volumetriche dell'Edificio 1264

N°	Foglio	Particella	Superficie coperta CTR (m ²)	N° piani	Piani interrati	Mansarda
4674	46	477	272.22			

Funzioni d'uso

- **Usi prevalente:** commerciale all'ingrosso e depositi
- **Usi standard:** agricolturale
- **Usi presenti:** produttivo agricolo

Tipologia edilizia
capannone

Rilievi fotografici



FOTO n° 3289 (edificio 1263)



FOTO n° 3290 (edificio 1263)



FOTO n° 3283 (edificio 1264)

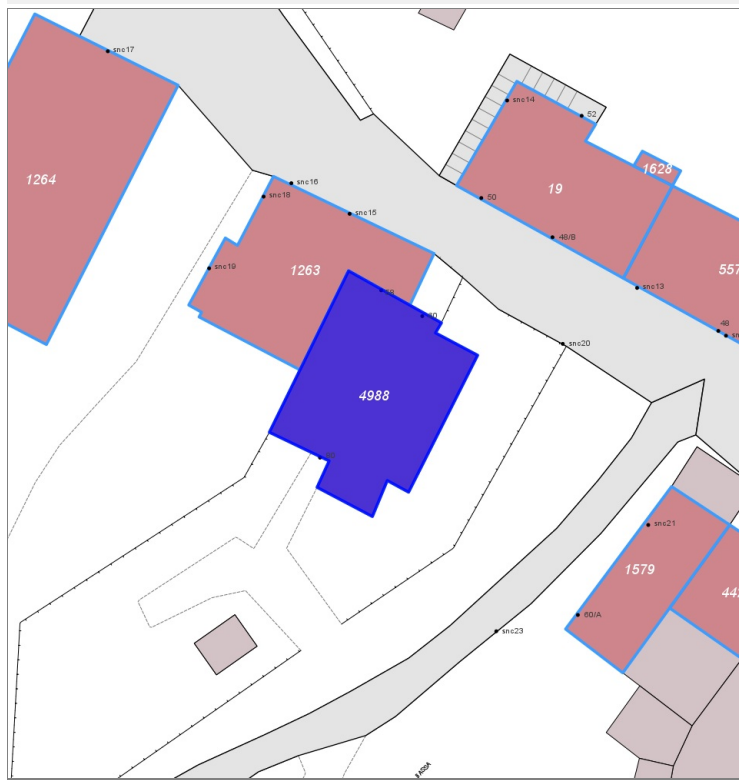
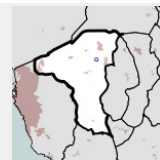


FOTO n° 3284 (edificio 1264)



Edifici associati alla Scheda:

ID 4988



Informazioni sulla Scheda

- **Data rilevazione** 02/12/2021
- **Ambito** urbano
- **Località** Tanna Bassa
- **Tipologia insediativa** lineare lungo strada

Informazioni sull'Edificio 4988

Unità volumetriche dell'Edificio 4988

N°	Foglio	Particella	Superficie coperta CTR (m²)	N° piani	Piani interrati	Mansarda
4690	46	174	162.75			

Funzioni d'uso

- **Usò prevalente:** residenziale
- **Usi standard:** residenziale
- **Usi presenti:** residenza

Tipologia edilizia

edificio a schiera

Rilievi fotografici

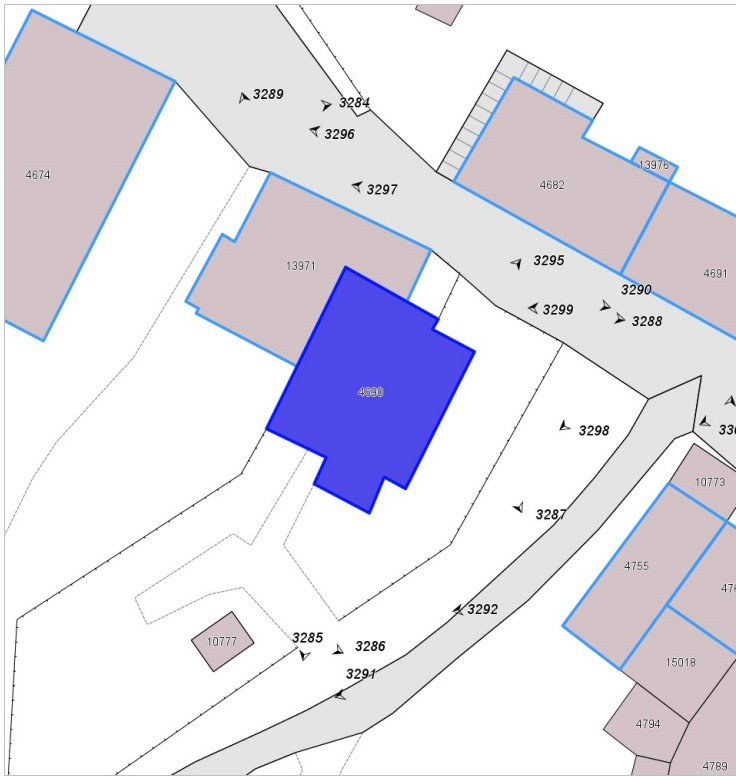


FOTO n° 3285 (edificio 4988)



FOTO n° 3286 (edificio 4988)



FOTO n° 3287 (edificio 4988)



FOTO n° 3288 (edificio 4988)

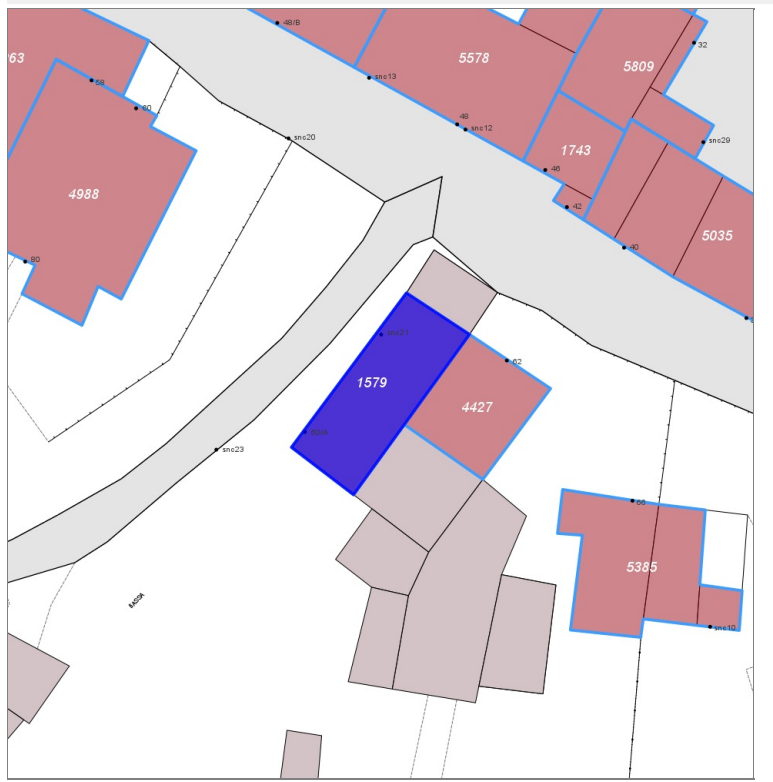
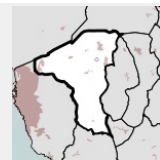


FOTO n° 3295 (edificio 4988)



Edifici associati alla Scheda:

ID 1579



Informazioni sulla Scheda

- **Data rilevazione** 02/12/2021
- **Ambito** urbano
- **Località** Tanna Bassa
- **Tipologia insediativa** lineare lungo strada

Informazioni sull'Edificio 1579

Unità volumetriche dell'Edificio 1579

N°	Foglio	Particella	Superficie coperta CTR (m²)	N° piani	Piani interrati	Mansarda
4755	46	383	74.63			

Funzioni d'uso

- **Usò prevalente:** residenziale
- **Usi standard:** residenziale
- **Usi presenti:** residenza

Tipologia edilizia

edificio a schiera

Rilievi fotografici

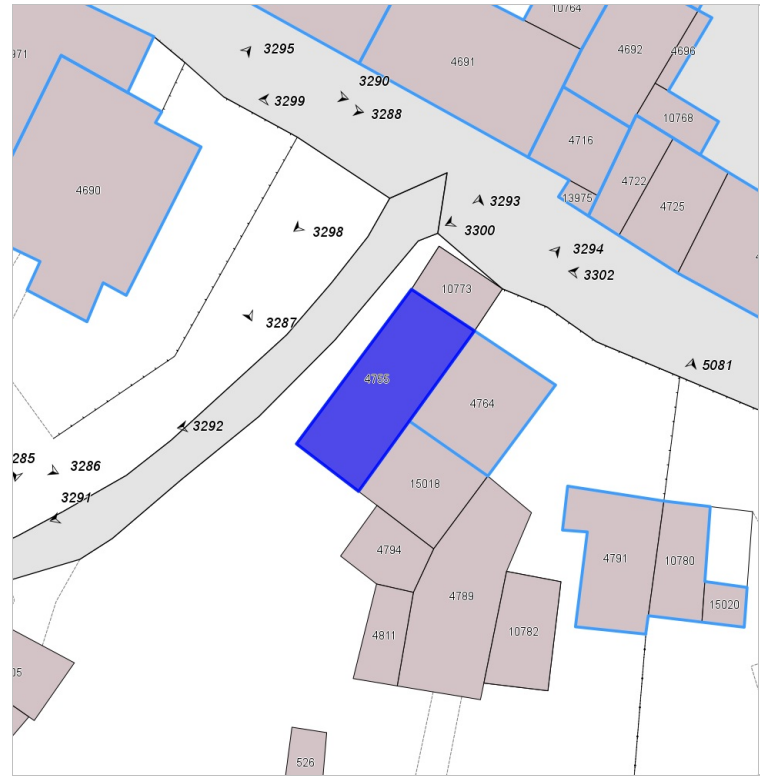


FOTO n° 3291 (edificio 1579)



FOTO n° 3292 (edificio 1579)

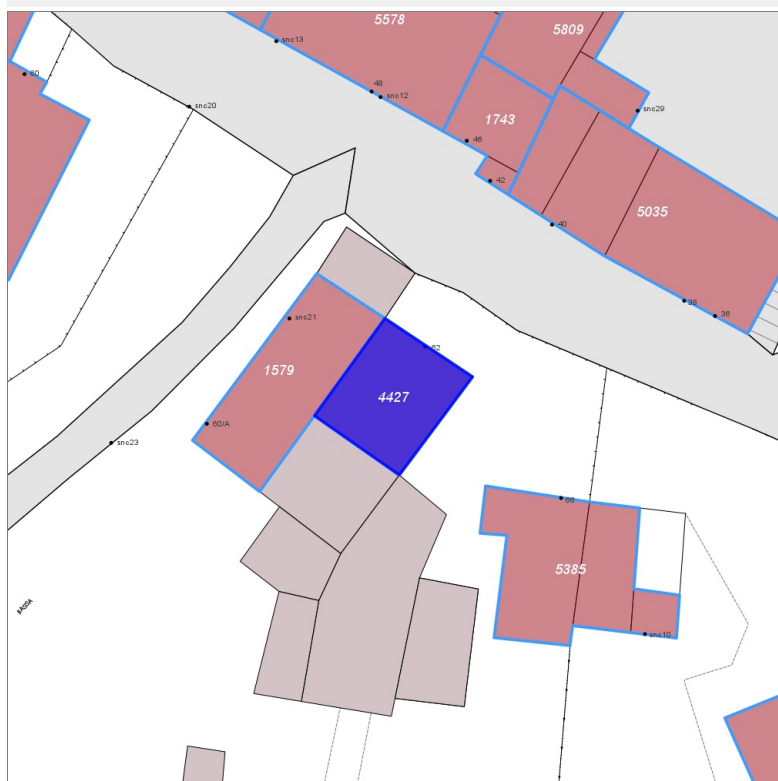
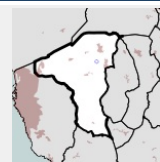


FOTO n° 3293 (edificio 1579)



Edifici associati alla Scheda:

ID 4427



Informazioni sulla Scheda

- **Data rilevazione** 02/12/2021
- **Ambito** urbano
- **Località** Tanna Bassa
- **Tipologia insediativa** lineare lungo strada

Informazioni sull'Edificio 4427

Unità volumetriche dell'Edificio 4427

N°	Foglio	Particella	Superficie coperta CTR (m²)	N° piani	Piani interrati	Mansarda
4764	46	179	54.03			

Funzioni d'uso

- **Usò prevalente:**
- **Usi standard:**
- **Usi presenti:** artigianato

Tipologia edilizia
edificio a schiera

Rilievi fotografici

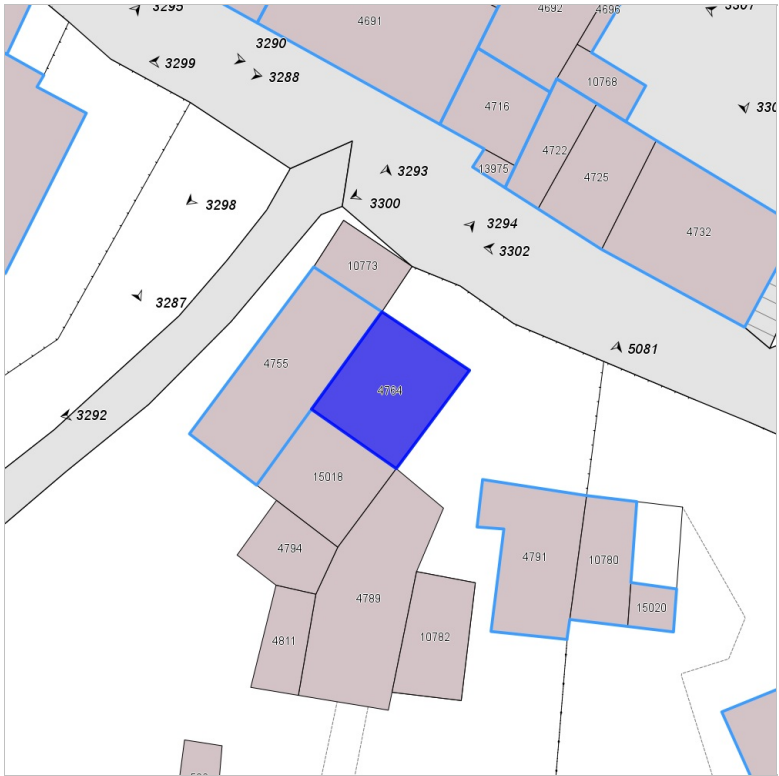
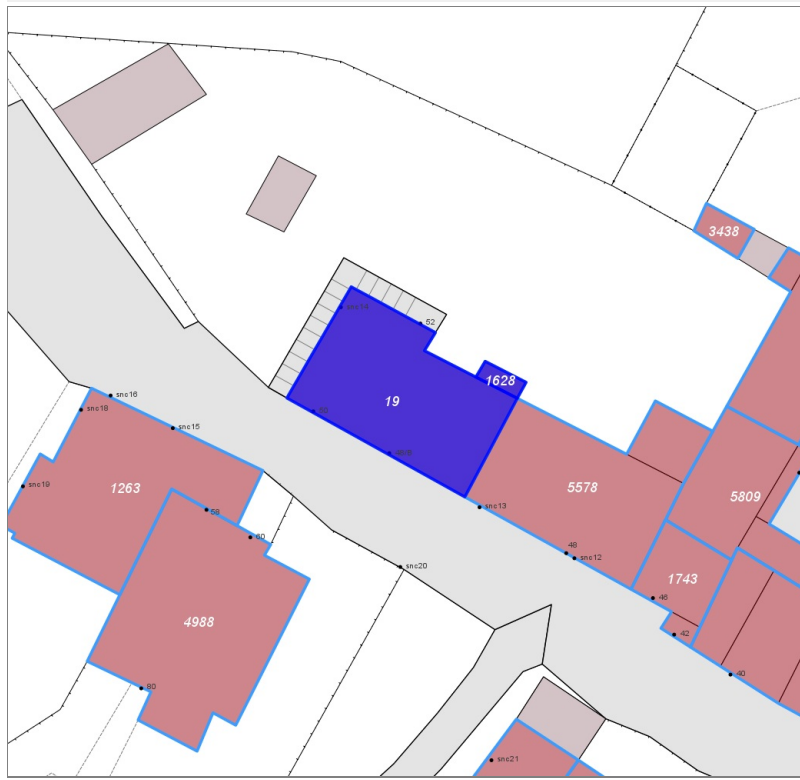
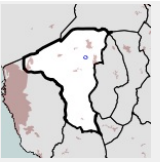


FOTO n° 3294 (edificio 4427)



Edifici associati alla Scheda:

ID 19 | ID 1628



Informazioni sulla Scheda

- **Data rilevazione** 02/12/2021
- **Ambito** urbano
- **Località** Tanna Bassa
- **Tipologia insediativa** lineare lungo strada

Informazioni sull'Edificio 19

Unità volumetriche dell'Edificio 19

N°	Foglio	Particella	Superficie coperta CTR (m ²)	N° piani	Piani interrati	Mansarda
4682	46	339	123.23			

Funzioni d'uso

- **Usò prevalente:** residenziale
- **Usi standard:**
- **Usi presenti:** residenza

Tipologia edilizia
edificio a schiera

Informazioni sull'Edificio 1628

Unità volumetriche dell'Edificio 1628

N°	Foglio	Particella	Superficie coperta CTR (m ²)	N° piani	Piani interrati	Mansarda
13976	46	357	4.33			

Funzioni d'uso

- **Usò prevalente:**
- **Usi standard:** residenziale
- **Usi presenti:** residenza

Tipologia edilizia
annesso (generico)

Rilievi fotografici

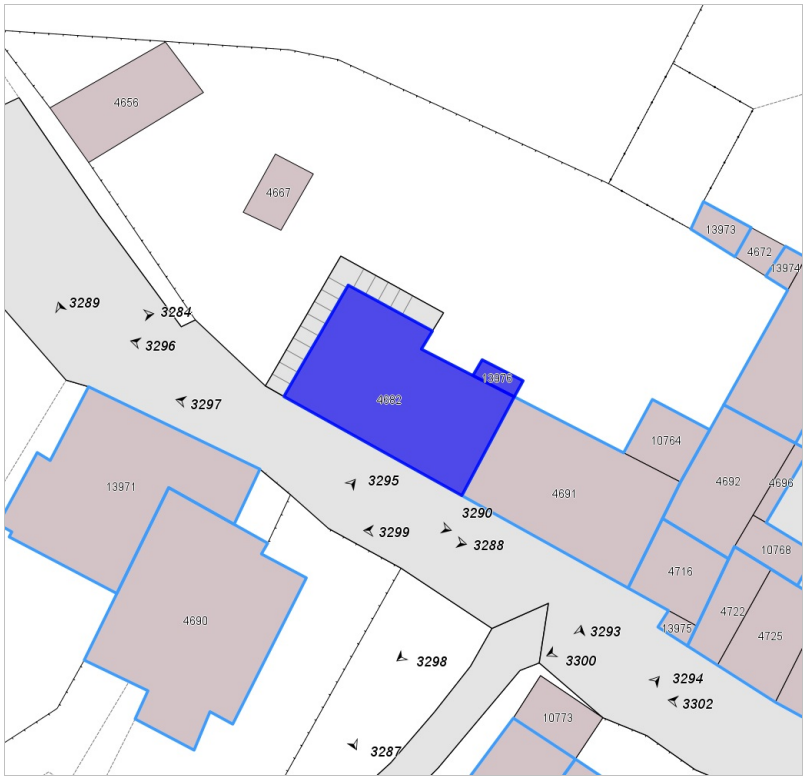


FOTO n° 3296 (edificio 19)

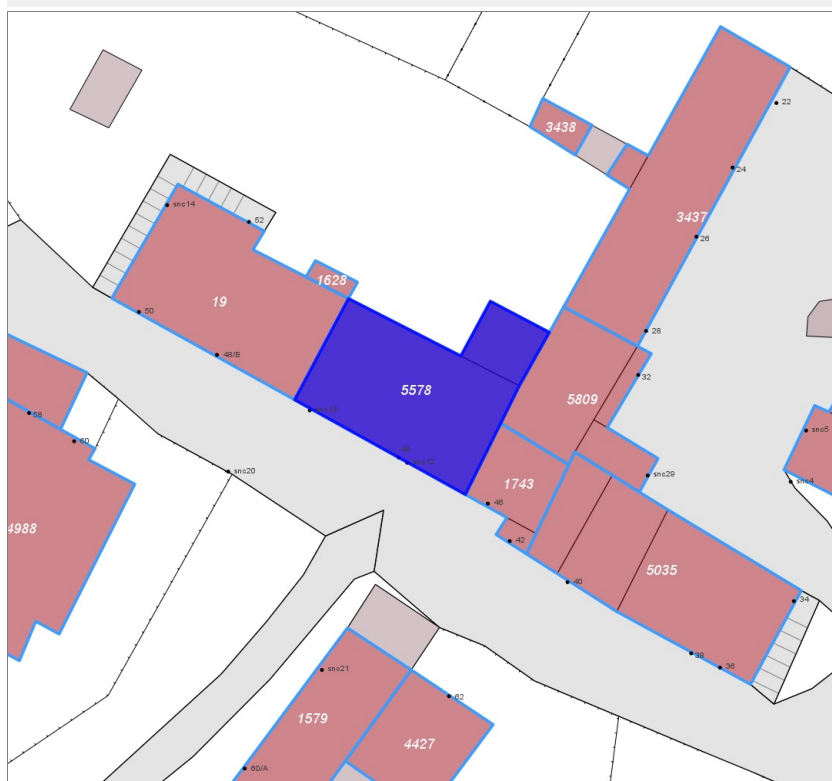
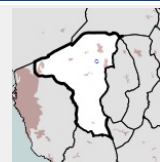


FOTO n° 3297 (edificio 19)



Edifici associati alla Scheda:

ID 5578



Informazioni sulla Scheda

- **Data rilevazione** 02/12/2021
- **Ambito** urbano
- **Località** Tanna Bassa
- **Tipologia insediativa** lineare lungo strada

Informazioni sull'Edificio 5578

Unità volumetriche dell'Edificio 5578

N°	Foglio	Particella	Superficie coperta CTR (m ²)	N° piani	Piani interrati	Mansarda
4691	46	131	111.31			
10764	46	131	19.93			

Funzioni d'uso

- **Usò prevalente:** residenziale
- **Usi standard:**
- **Usi presenti:** residenza produttivo agricolo

Tipologia edilizia
edificio a schiera

Rilievi fotografici



FOTO n° 3298 (edificio 5578)

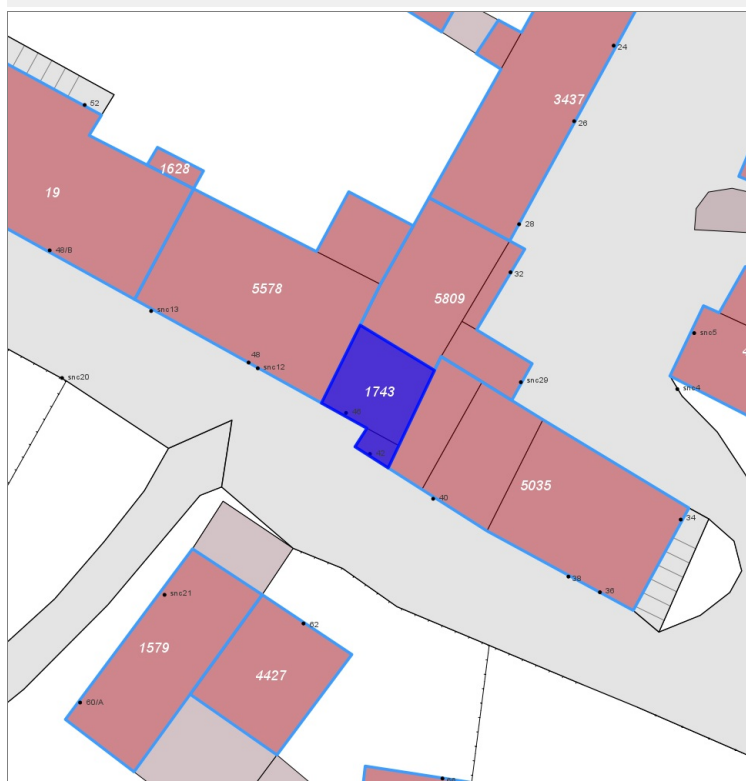
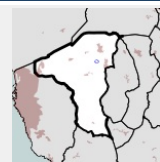


FOTO n° 3299 (edificio 5578)



Edifici associati alla Scheda:

ID 1743



Informazioni sulla Scheda

- **Data rilevazione** 02/12/2021
- **Ambito** urbano
- **Località** Tanna Bassa
- **Tipologia insediativa** lineare lungo strada

Informazioni sull'Edificio 1743

Unità volumetriche dell'Edificio 1743

N°	Foglio	Particella	Superficie coperta CTR (m ²)	N° piani	Piani interrati	Mansarda
4716	46	487	30.35			
13975	46	487	3.58			

Funzioni d'uso

- **Usò prevalente:** residenziale
- **Usi standard:**
- **Usi presenti:** residenza

Tipologia edilizia

edificio a schiera

Rilievi fotografici

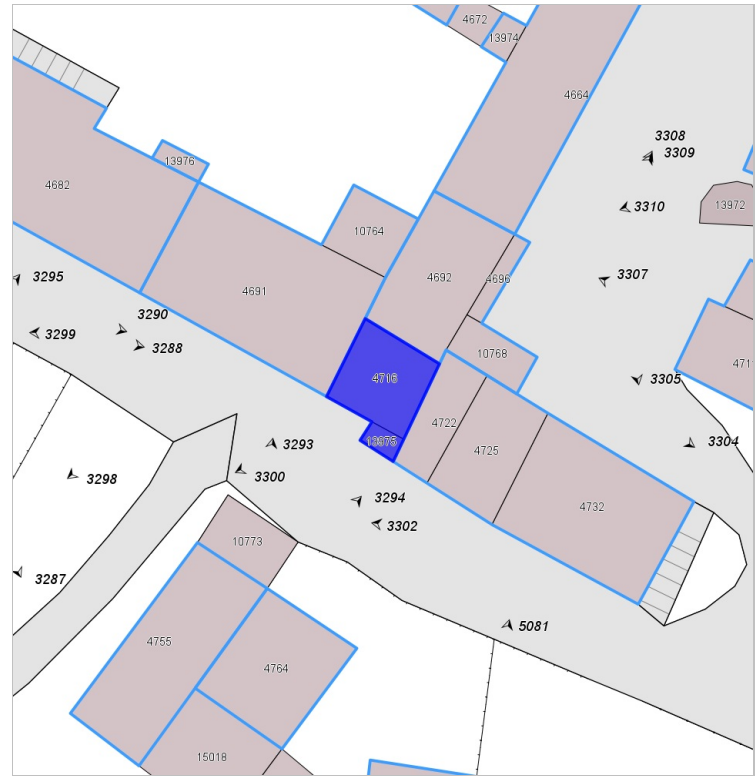
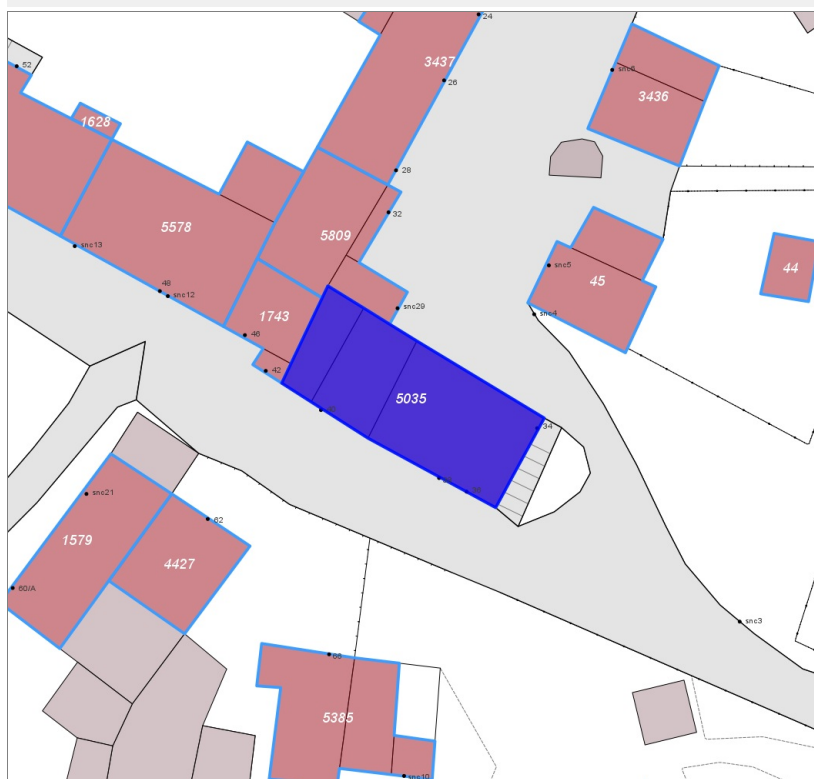
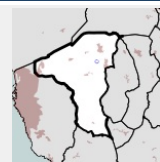


FOTO n° 3300 (edificio 1743)



Edifici associati alla Scheda:

ID 5035



Informazioni sulla Scheda

- **Data rilevazione** 02/12/2021
- **Ambito** urbano
- **Località** Tanna Bassa
- **Tipologia insediativa** lineare lungo strada

Informazioni sull'Edificio 5035

Unità volumetriche dell'Edificio 5035

N°	Foglio	Particella	Superficie coperta CTR (m ²)	N° piani	Piani interrati	Mansarda
4722	46	136	22.1			
4725	46	136	37.43			
4732	46	136	82.74			

Funzioni d'uso

- **Usò prevalente:** residenziale
- **Usi standard:**
- **Usi presenti:** residenza

Tipologia edilizia

edificio a schiera

Rilievi fotografici



FOTO n° 3301 (edificio 5035)



FOTO n° 3302 (edificio 5035)



FOTO n° 3303 (edificio 5035)

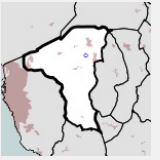


FOTO n° 3309 (edificio 5035)



Edifici associati alla Scheda:

ID 5809



Informazioni sulla Scheda

- **Data rilevazione** 02/12/2021
- **Ambito** urbano
- **Località** Tanna Bassa
- **Tipologia insediativa** lineare lungo strada

Informazioni sull'Edificio 5809

Unità volumetriche dell'Edificio 5809

N°	Foglio	Particella	Superficie coperta CTR (m ²)	N° piani	Piani interrati	Mansarda
4692	46	334	53.64			
4696	46	334	6.51			
10768	46	334	14			

Funzioni d'uso

- **Usò prevalente:** residenziale
- **Usi standard:**
- **Usi presenti:** residenza

Tipologia edilizia
edificio a schiera

Rilievi fotografici

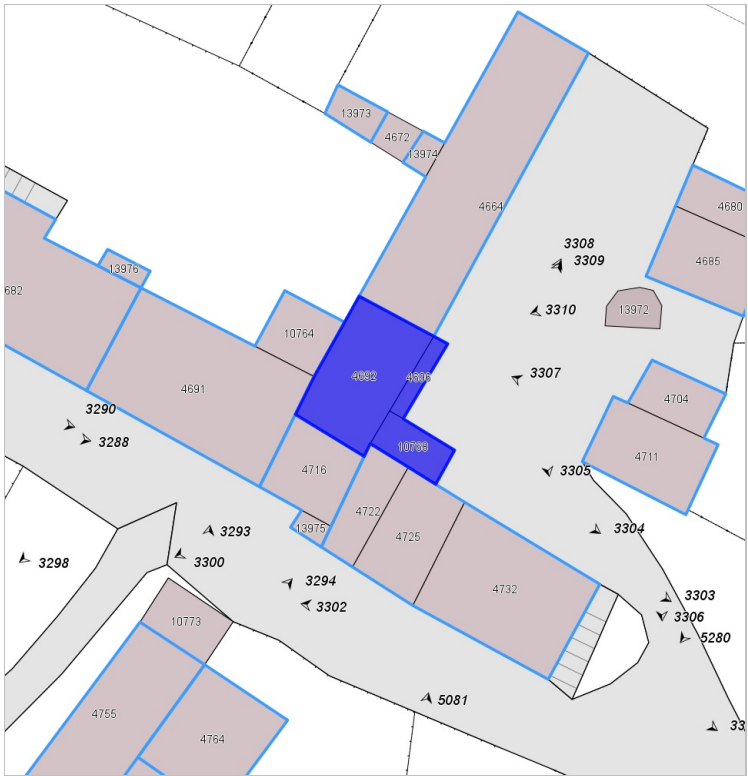


FOTO n° 3304 (edificio 5809)

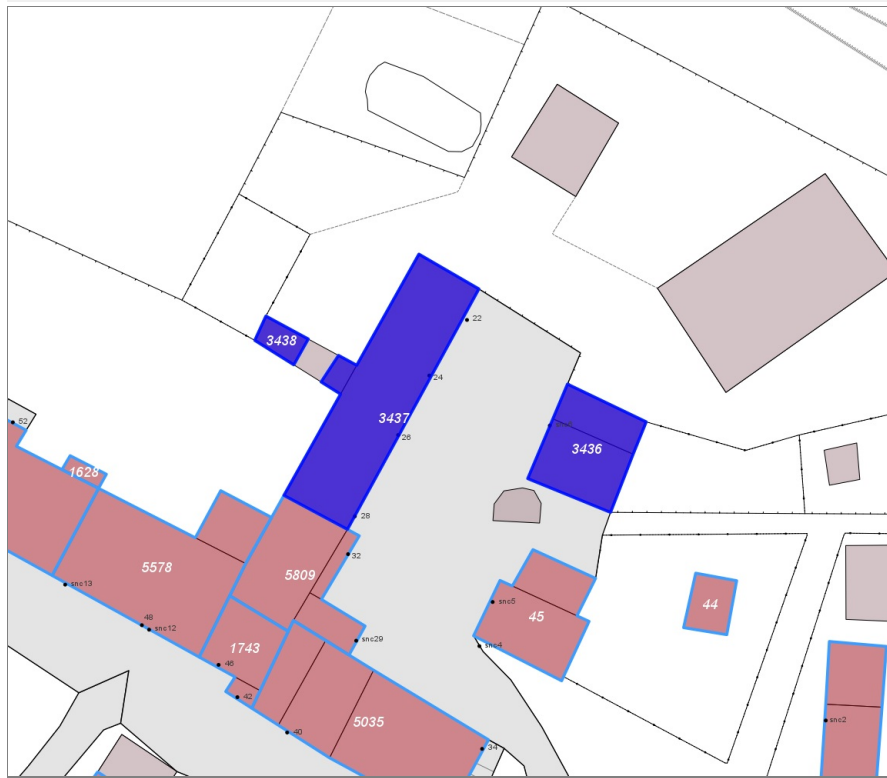
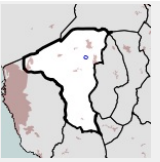


FOTO n° 3308 (edificio 5809)



Edifici associati alla Scheda:

ID 3436 | ID 3437 | ID 3438



Informazioni sulla Scheda

- **Data rilevazione** 02/12/2021
- **Ambito** rurale
- **Località** Tanna Bassa
- **Denominazione** Azienda agricola La Tanna
- **Tipologia insediativa** casa colonica/aggregato di case coloniche

Informazioni sull'Edificio 3436

Unità volumetriche dell'Edificio 3436

N°	Foglio	Particella	Superficie coperta CTR (m ²)	N° piani	Piani interrati	Mansarda
4680	46	369	20.81			
4685	46	369	37.03			

Funzioni d'uso

- **Usò prevalente:**
- **Usi standard:** strutture ricettive
- **Usi presenti:** produttivo agricolo

Tipologia edilizia

casa isolata su lotto

Informazioni sull'Edificio 3437

Unità volumetriche dell'Edificio 3437

N°	Foglio	Particella	Superficie coperta CTR (m ²)	N° piani	Piani interrati	Mansarda
4664	46	369	127.88			
13974	46	369	4.64			

Funzioni d'uso

- **Usò prevalente:**
- **Usi standard:** residenziale
- **Usi presenti:** produttivo agricolo

Tipologia edilizia

edificio a schiera

Informazioni sull'Edificio 3438

Unità volumetriche dell'Edificio 3438

N°	Foglio	Particella	Superficie coperta CTR (m ²)	N° piani	Piani interrati	Mansarda
13973	46	369	8.69			

Funzioni d'uso

- **Usò prevalente:**
- **Usi standard:** residenziale
- **Usi presenti:**

Tipologia edilizia annesso (generico)

Rilievi fotografici

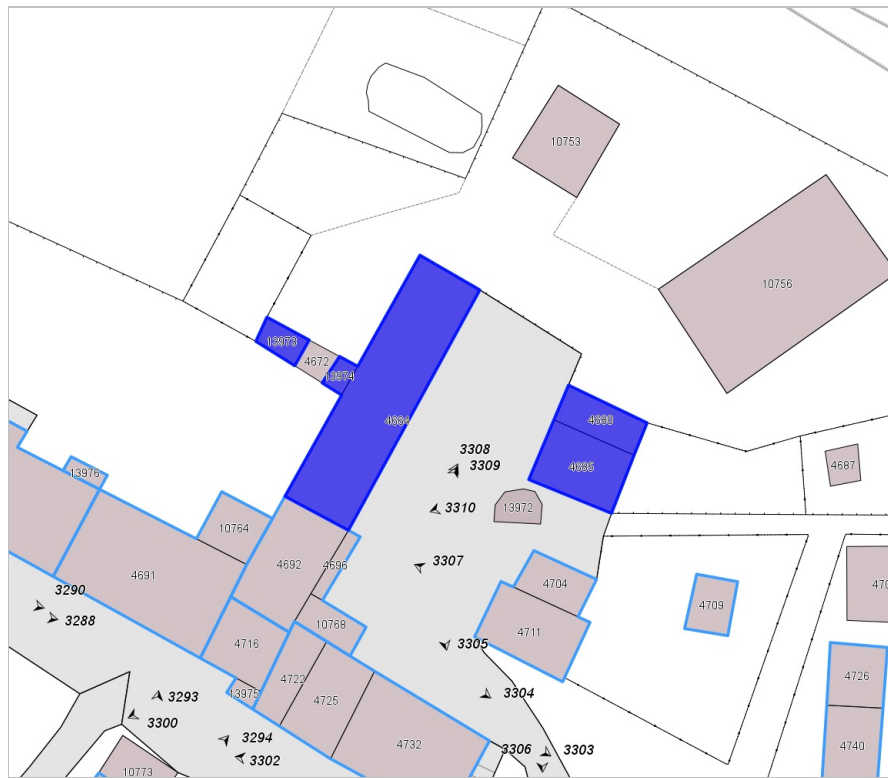


FOTO n° 3310 (edificio 3436)

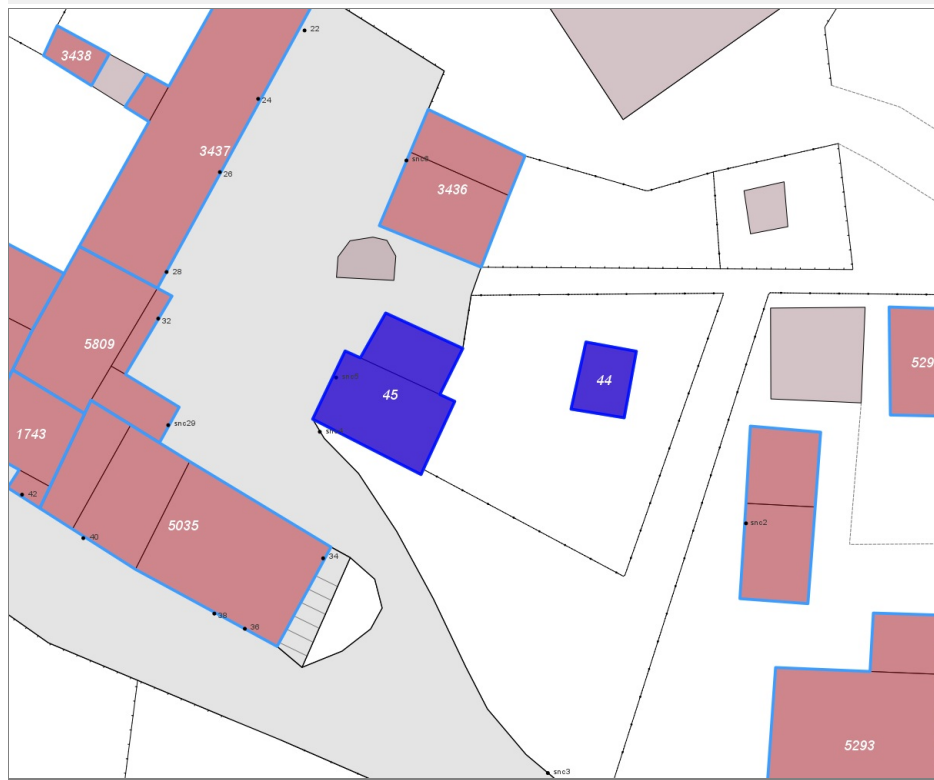
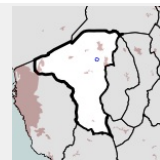


FOTO n° 3305 (edificio 3437)



Edifici associati alla Scheda:

ID 44 | ID 45



Informazioni sulla Scheda

- **Data rilevazione** 02/12/2021
- **Ambito** urbano
- **Località** Tanna Bassa
- **Tipologia insediativa** edificio isolato su lotto

Informazioni sull'Edificio 44

Unità volumetriche dell'Edificio 44

N°	Foglio	Particella	Superficie coperta CTR (m²)	N° piani	Piani interrati	Mansarda
4709	46	333	15.53			

Funzioni d'uso

- **Usò prevalente:**
- **Usi standard:** agricolturale; residenziale
- **Usi presenti:** residenza

Tipologia edilizia
annesso (generico)

Informazioni sull'Edificio 45

Unità volumetriche dell'Edificio 45

N°	Foglio	Particella	Superficie coperta CTR (m²)	N° piani	Piani interrati	Mansarda
4704	46	333	19.23			
4711	46	333	41.03			

Funzioni d'uso

- **Usò prevalente:** commerciale all'ingrosso e depositi
- **Usi standard:** residenziale
- **Usi presenti:** residenza

Tipologia edilizia
annesso (generico)

Rilievi fotografici



FOTO n° 5280 (edificio 44)



FOTO n° 3306 (edificio 45)

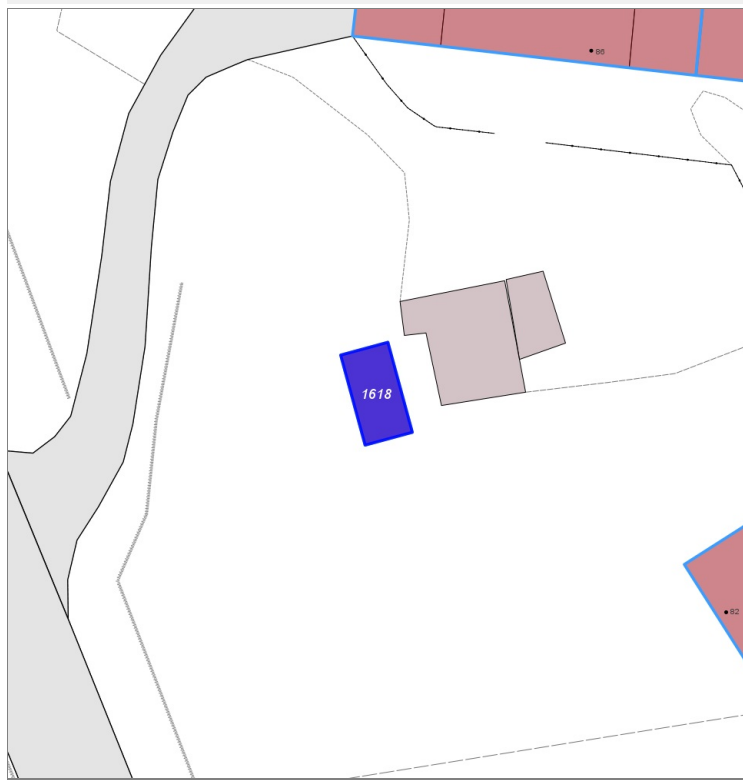
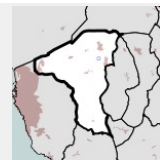


FOTO n° 3307 (edificio 45)



Edifici associati alla Scheda:

ID 1618



Informazioni sulla Scheda

- **Data rilevazione** 03/12/2021
- **Ambito** rurale
- **Località** Tanna Bassa
- **Tipologia insediativa** edificio isolato su lotto

Informazioni sull'Edificio 1618

Unità volumetriche dell'Edificio 1618

N°	Foglio	Particella	Superficie coperta CTR (m ²)	N° piani	Piani interrati	Mansarda
13979	46	486	16.5			

Funzioni d'uso

- **Usi prevalente:**
- **Usi standard:** residenziale
- **Usi presenti:** altro

Tipologia edilizia
annesso (generico)

Rilievi fotografici

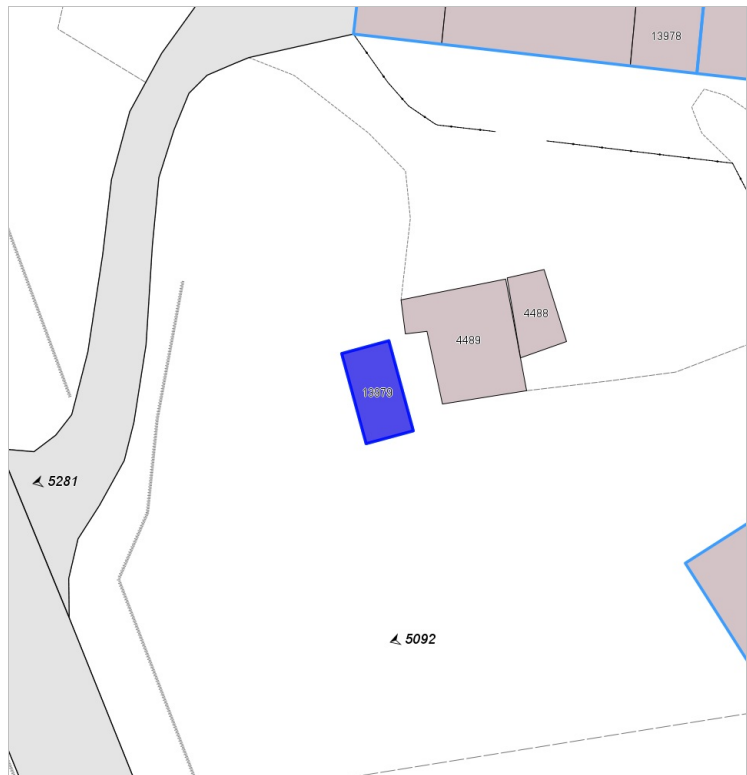
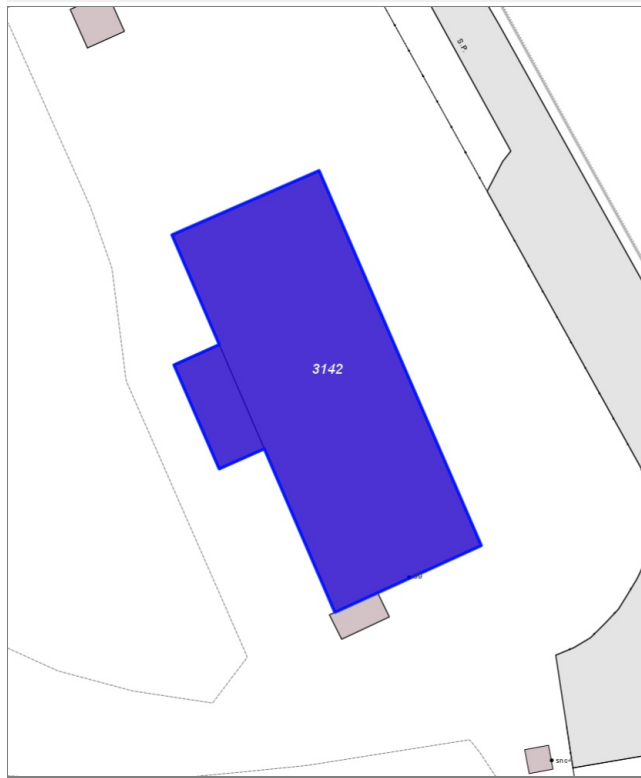
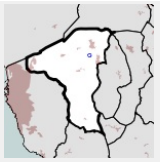


FOTO n° 5281 (edificio 1618)



Edifici associati alla Scheda:

ID 3142

**Informazioni sulla Scheda**

- **Data rilevazione** 03/12/2021
- **Ambito** rurale
- **Località** Tanna Bassa
- **Denominazione** Consorzio Agrario
- **Tipologia insediativa** insediamento specialistico

Informazioni sull'Edificio 3142**Unità volumetriche dell'Edificio 3142**

N°	Foglio	Particella	Superficie coperta CTR (m²)	N° piani	Piani interrati	Mansarda
3867	46	274	985.24			
3949	46	274	84.03			

Funzioni d'uso

- **Usò prevalente:** industriale e artigianale
- **Usi standard:**
- **Usi presenti:** commercio

**Tipologia edilizia
capannone****Rilievi fotografici**

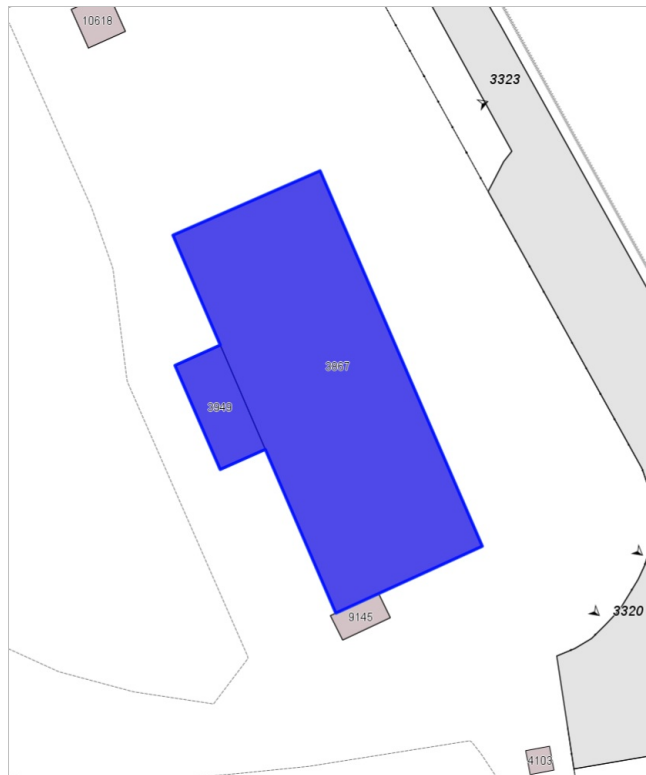


FOTO n° 3320 (edificio 3142)



FOTO n° 3321 (edificio 3142)



FOTO n° 3322 (edificio 3142)

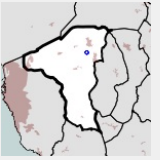


FOTO n° 3323 (edificio 3142)



Edifici associati alla Scheda:

ID 4687 ID 4688 ID 4689



Informazioni sulla Scheda

- **Data rilevazione** 03/12/2021
- **Ambito** rurale
- **Località** Tanna Bassa
- **Tipologia insediativa** edificio isolato su lotto

Informazioni sull'Edificio 4687

Unità volumetriche dell'Edificio 4687

N°	Foglio	Particella	Superficie coperta CTR (m ²)	N° piani	Piani interrati	Mansarda
13272	46	479	118.7			

Funzioni d'uso

- **Usi prevalente:** residenziale
- **Usi standard:**
- **Usi presenti:** residenza

Tipologia edilizia
edificio a schiera

Informazioni sull'Edificio 4688

Unità volumetriche dell'Edificio 4688

N°	Foglio	Particella	Superficie coperta CTR (m ²)	N° piani	Piani interrati	Mansarda
13273	46	479	280.1			

Funzioni d'uso

- **Usi prevalente:** residenziale
- **Usi standard:**
- **Usi presenti:** residenza

Tipologia edilizia
edificio a schiera

Informazioni sull'Edificio 4689

Unità volumetriche dell'Edificio 4689

N°	Foglio	Particella	Superficie coperta CTR (m ²)	N° piani	Piani interrati	Mansarda
13274	46	479	142.11			

Funzioni d'uso

- **Usi prevalente:** residenziale

Tipologia edilizia
edificio a schiera

- Usi standard:
- Usi presenti: residenza

Rilievi fotografici

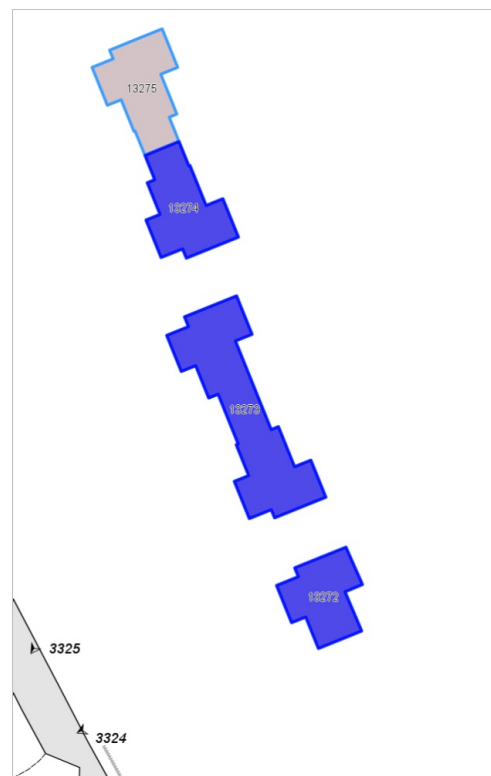


FOTO n° 3324 (edificio 4687)



FOTO n° 3325 (edificio 4688)



FOTO n° 3326 (edificio 4688)

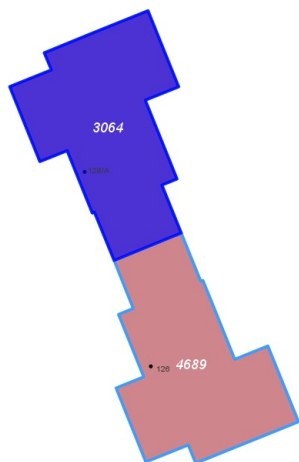
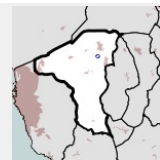


FOTO n° 3327 (edificio 4689)



Edifici associati alla Scheda:

ID 3064



Informazioni sulla Scheda

- **Data rilevazione** 03/12/2021
- **Ambito** rurale
- **Località** Tanna Bassa
- **Tipologia insediativa** edificio isolato su lotto

Informazioni sull'Edificio 3064

Unità volumetriche dell'Edificio 3064

N°	Foglio	Particella	Superficie coperta CTR (m ²)	N° piani	Piani interrati	Mansarda
13275	46	481	142.6			

Funzioni d'uso

- **Usò prevalente:** residenziale
- **Usi standard:**
- **Usi presenti:** residenza

Tipologia edilizia

edificio a schiera

Rilievi fotografici

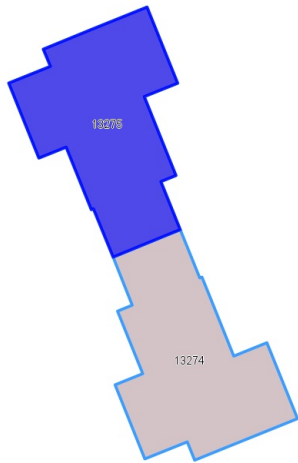
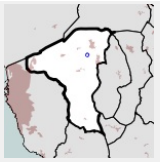


FOTO n° 3328 (edificio 3064)



Edifici associati alla Scheda:

ID 2786 | ID 2788 | ID 2789 | ID 2790



Informazioni sulla Scheda

- **Data rilevazione** 03/12/2021
- **Ambito** rurale
- **Località** Collesalvetti
- **Denominazione** San Costantino
- **Tipologia insediativa** villa o villa/fattoria

Informazioni sull'Edificio 2786

Unità volumetriche dell'Edificio 2786

N°	Foglio	Particella	Superficie coperta CTR (m ²)	N° piani	Piani interrati	Mansarda
13277	46	407	61.82			

Funzioni d'uso

- **Usò prevalente:**
- **Usi standard:** agricolturale; residenziale
- **Usi presenti:** residenza

Tipologia edilizia
annesso (generico)

Informazioni sull'Edificio 2788

Unità volumetriche dell'Edificio 2788

N°	Foglio	Particella	Superficie coperta CTR (m ²)	N° piani	Piani interrati	Mansarda
13276	46	407	9.59			

Funzioni d'uso

- **Usò prevalente:**
- **Usi standard:**
- **Usi presenti:** residenza

Informazioni sull'Edificio 2789

Unità volumetriche dell'Edificio 2789

N°	Foglio	Particella	Superficie coperta CTR (m ²)	N° piani	Piani interrati	Mansarda
3749	46	407	47.77			
3766	46	407	54.68			
3775	46	407	44.81			

Funzioni d'uso

- **Usi prevalente:**
- **Usi standard:** agricolturale
- **Usi presenti:** residenza

Tipologia edilizia
edificio specialistico (generico)

Informazioni sull'Edificio 2790
Unità volumetriche dell'Edificio 2790

N°	Foglio	Particella	Superficie coperta CTR (m²)	N° piani	Piani interrati	Mansarda
3711	46	407	232.25			

Funzioni d'uso

- **Usi prevalente:** residenziale
- **Usi standard:** residenziale
- **Usi presenti:** residenza

Tipologia edilizia
edificio a schiera

Rilievi fotografici


FOTO n° 5283 (edificio 2786)




FOTO n° 3332 (edificio 2789)



FOTO n° 3329 (edificio 2790)



FOTO n° 3330 (edificio 2790)



FOTO n° 3331 (edificio 2790)



FOTO n° 5282 (edificio 2790)

