

## Gruppo di lavoro

### *Sindaco*

**Adelio Antolini** fino al 24 giugno 2024

*Assessore all'urbanistica*

**Mila Giommetti** fino al 24 giugno 2024

### *Sindaco e assessore all'urbanistica*

**Sara Paoli** dal 25 giugno 2024

### *Progettista*

*Dirigente e Responsabile del Procedimento*

**Leonardo Zinna**

### *Ufficio di piano*

**Federica Tani, Francesca Guerrazzi**

### *Servizio edilizia privata e SUAP*

**Claudio Belcari** (fino al 6/10/2023)

**Sandro Lischi** (dal 7/10/2023)

**Anna Guerriero** (dal 4/06/2024)

### *Garante dell'informazione e della partecipazione*

**Annamaria Sinno** (fino al 17/04/2023)

**Francesca Guerrazzi** (dal 18/04/2023)

### *Co - progettista*

**Chiara Nostrato**

### *Collaborazione al progetto urbanistico*

**Benedetta Biaggini**

### *Collaboratori aspetti grafici e rilievi p.e.e.*

**Giulia D'Ercole, Giovanna Montoro, Marco Lischi**

### *Aspetti geologici e sismici*

**Federica Tani**

### *Aspetti idraulici*

**PR.I.MA. INGEGNERIA STP - Nicola Buchignani**

### *Valutazione ambientale strategica e*

*Valutazione di incidenza ambientale*

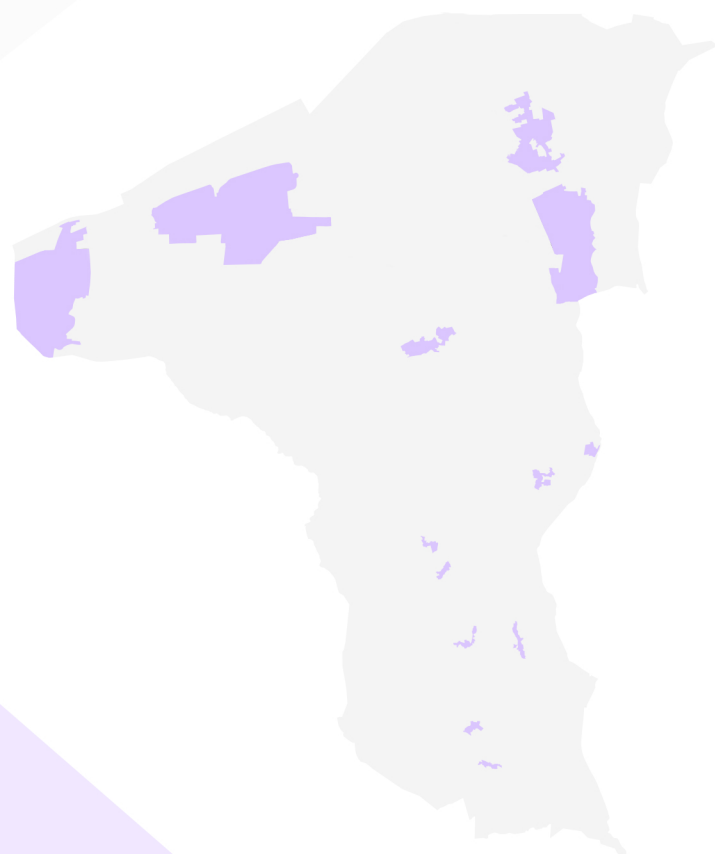
**Andrea Giraldi**

### *Aspetti cartografici e Database Geografico*

**LDP Progetti GIS srl**

### *Aspetti partecipativi*

**SIMURG RICERCHE - Claudia Casini**



**QC02 - Patrimonio edilizio soggetto a schedatura (rilievi 2021-2022)**

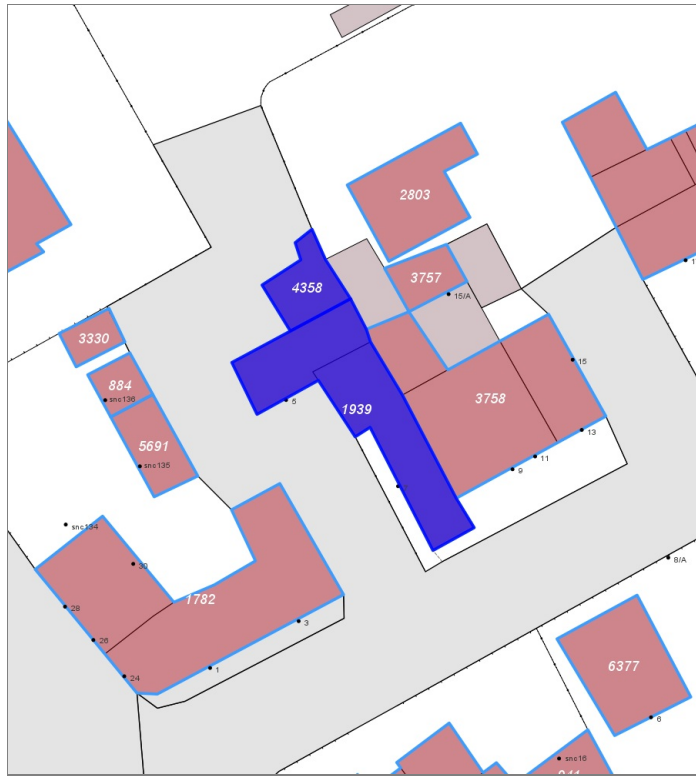
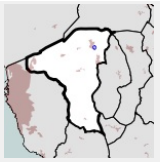
ottobre 2025

(da scheda n.1.301 a n.1.400)



**Edifici associati alla Scheda:**

ID 1939 | ID 4358



**Informazioni sulla Scheda**

- **Data rilevazione** 29/11/2021
- **Ambito** urbano
- **Località** Vicarello
- **Tipologia insediativa** lineare lungo strada

**Informazioni sull'Edificio 1939**

**Unità volumetriche dell'Edificio 1939**

N°	Foglio	Particella	Superficie coperta CTR (m <sup>2</sup> )	N° piani	Piani interrati	Mansarda
2705	34	495	56.36			
2716	34	495	87.46			

**Funzioni d'uso**

- **Usò prevalente:** residenziale
- **Usi standard:**
- **Usi presenti:** residenza

**Tipologia edilizia**  
edificio a schiera

**Informazioni sull'Edificio 4358**

**Unità volumetriche dell'Edificio 4358**

N°	Foglio	Particella	Superficie coperta CTR (m <sup>2</sup> )	N° piani	Piani interrati	Mansarda
12806	34	502	34.13			

**Funzioni d'uso**

- **Usò prevalente:**
- **Usi standard:**
- **Usi presenti:** residenza

**Rilievi fotografici**



FOTO n° 2891 (edificio 1939)

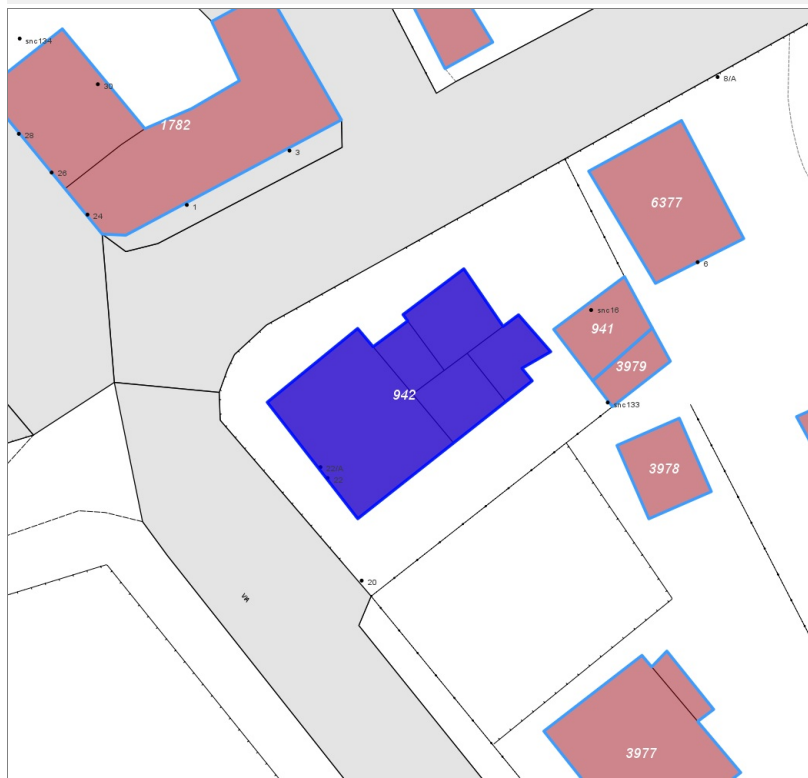
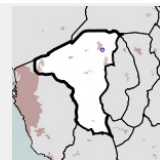


FOTO n° 2892 (edificio 1939)



## Edifici associati alla Scheda:

ID 942



## Informazioni sulla Scheda

- **Data rilevazione** 29/11/2021
- **Ambito** urbano
- **Località** Vicarello
- **Tipologia insediativa** edificio isolato su lotto

## Informazioni sull'Edificio 942

### Unità volumetriche dell'Edificio 942

N°	Foglio	Particella	Superficie coperta CTR (m <sup>2</sup> )	N° piani	Piani interrati	Mansarda
1564	34	94	21.08			
1566	34	94	15.11			
1567	34	94	105.44			
1572	34	94	25.16			
10410	34	94	30.92			

### Funzioni d'uso

- **Usò prevalente:** residenziale
- **Usi standard:**
- **Usi presenti:** residenza

### Tipologia edilizia

**casa isolata su lotto**

## Rilievi fotografici



FOTO n° 2893 (edificio 942)



FOTO n° 2895 (edificio 942)

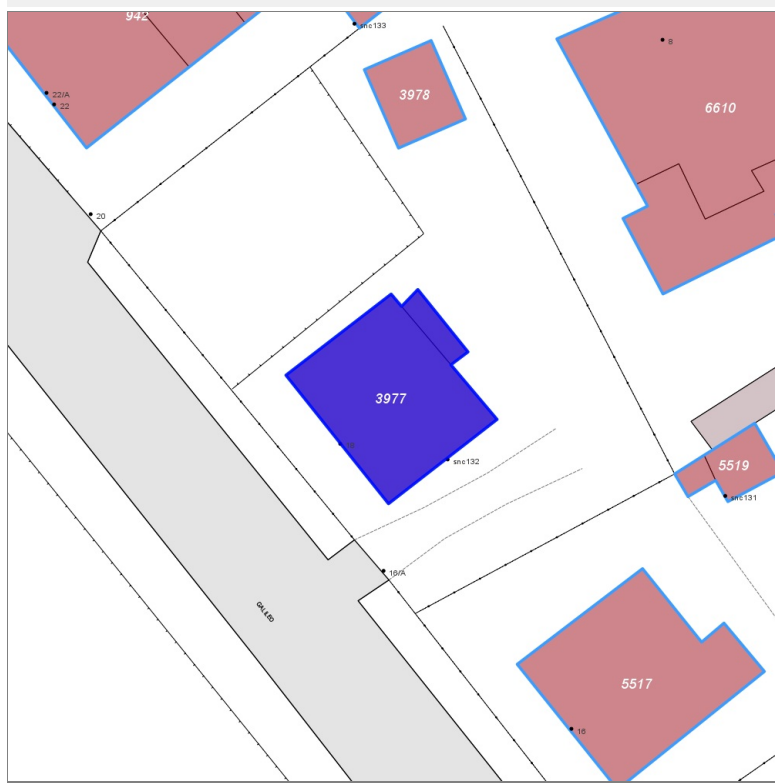
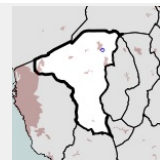


FOTO n° 2896 (edificio 942)



**Edifici associati alla Scheda:**

ID 3977



**Informazioni sulla Scheda**

- **Data rilevazione** 29/11/2021
- **Ambito** urbano
- **Località** Vicarello
- **Tipologia insediativa** edificio isolato su lotto

**Informazioni sull'Edificio 3977**

**Unità volumetriche dell'Edificio 3977**

N°	Foglio	Particella	Superficie coperta CTR (m²)	N° piani	Piani interrati	Mansarda
2789	34	95	9.07			
2791	34	95	115.14			

**Funzioni d'uso**

- **Usò prevalente:** residenziale
- **Usi standard:**
- **Usi presenti:** residenza

**Tipologia edilizia**

**casa isolata su lotto**

**Rilievi fotografici**

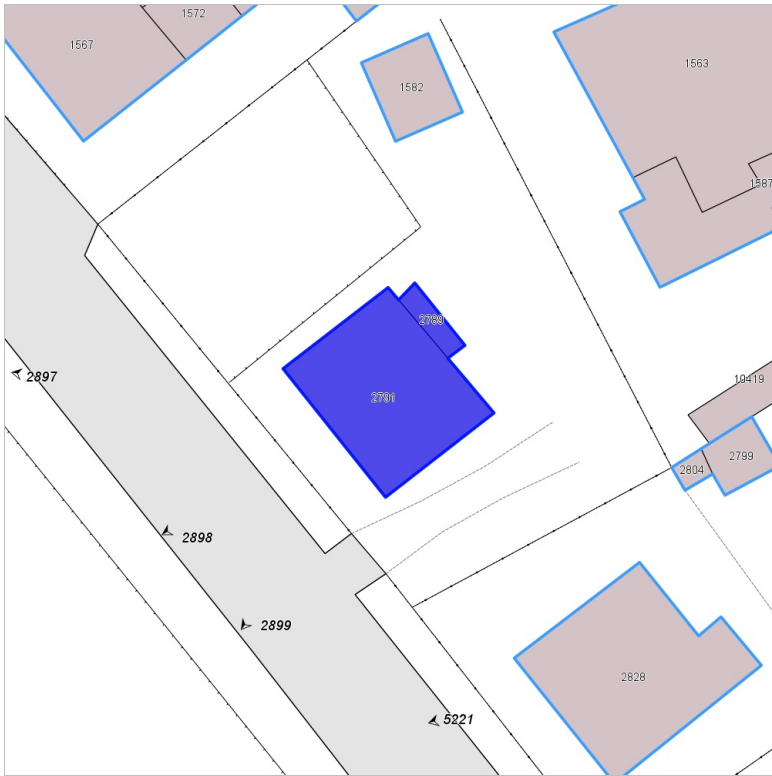


FOTO n° 2897 (edificio 3977)



FOTO n° 2898 (edificio 3977)

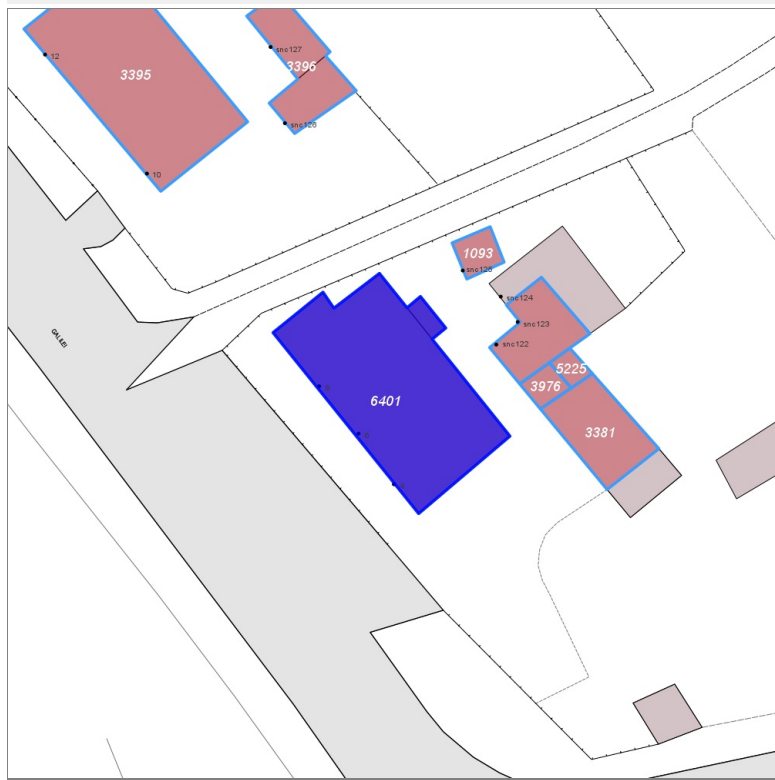
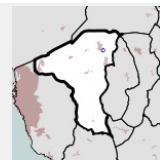


FOTO n° 2899 (edificio 3977)



## Edifici associati alla Scheda:

ID 6401



## Informazioni sulla Scheda

- **Data rilevazione** 29/11/2021
- **Ambito** urbano
- **Località** Vicarello
- **Tipologia insediativa** edificio isolato su lotto

## Informazioni sull'Edificio 6401

### Unità volumetriche dell'Edificio 6401

N°	Foglio	Particella	Superficie coperta CTR (m <sup>2</sup> )	N° piani	Piani interrati	Mansarda
2886	34	105	151.53			
12815	34	105	4.04			

### Funzioni d'uso

- **Usi prevalente:** residenziale

### Usi standard:

- **Usi presenti:** residenza

### Tipologia edilizia

**edificio a schiera**

## Rilievi fotografici



FOTO n° 2900 (edificio 6401)



FOTO n° 2901 (edificio 6401)



FOTO n° 2902 (edificio 6401)

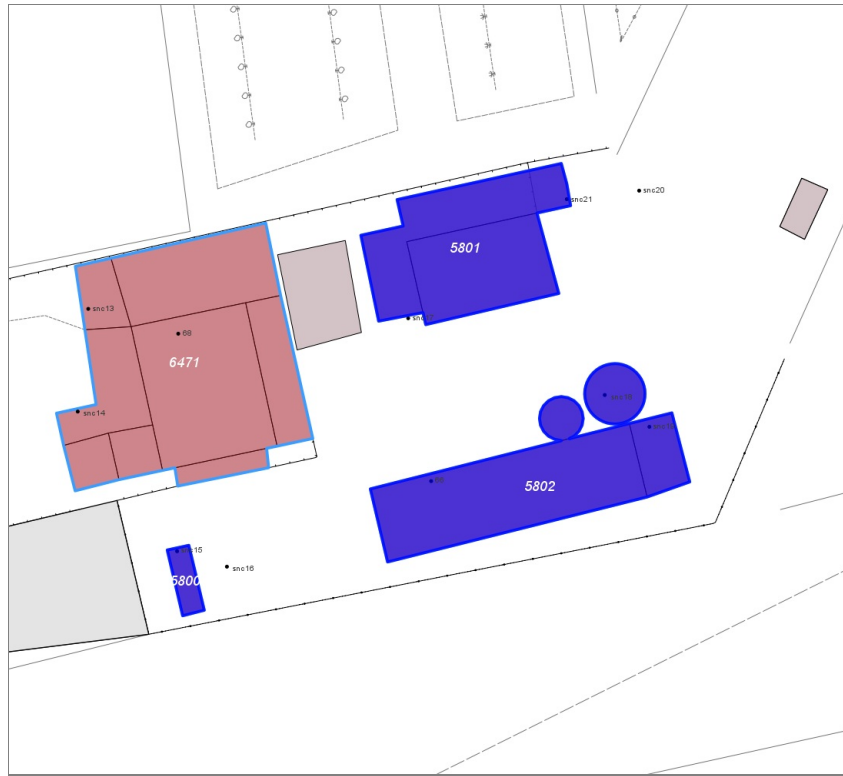
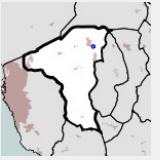


FOTO n° 5223 (edificio 6401)



**Edifici associati alla Scheda:**

ID 5800 | ID 5801 | ID 5802 | ID 5803



**Informazioni sulla Scheda**

- **Data rilevazione** 29/11/2021
- **Ambito** urbano
- **Località** Vicarello
- **Tipologia insediativa** insediamento specialistico

**Informazioni sull'Edificio 5800**

**Unità volumetriche dell'Edificio 5800**

N°	Foglio	Particella	Superficie coperta CTR (m <sup>2</sup> )	N° piani	Piani interrati	Mansarda
2901	35	206	23.79			

**Funzioni d'uso**

- **Usi standard:** industriale
- **Usi presenti:** industria

**Tipologia edilizia**

edificio specialistico (generico)

**Informazioni sull'Edificio 5801**

**Unità volumetriche dell'Edificio 5801**

N°	Foglio	Particella	Superficie coperta CTR (m <sup>2</sup> )	N° piani	Piani interrati	Mansarda
754	35	206	181.48			
12803	35	206	178.46			

**Funzioni d'uso**

- **Usi standard:** industriale
- **Usi presenti:** industria

**Tipologia edilizia**

edificio specialistico (generico)

**Informazioni sull'Edificio 5802**

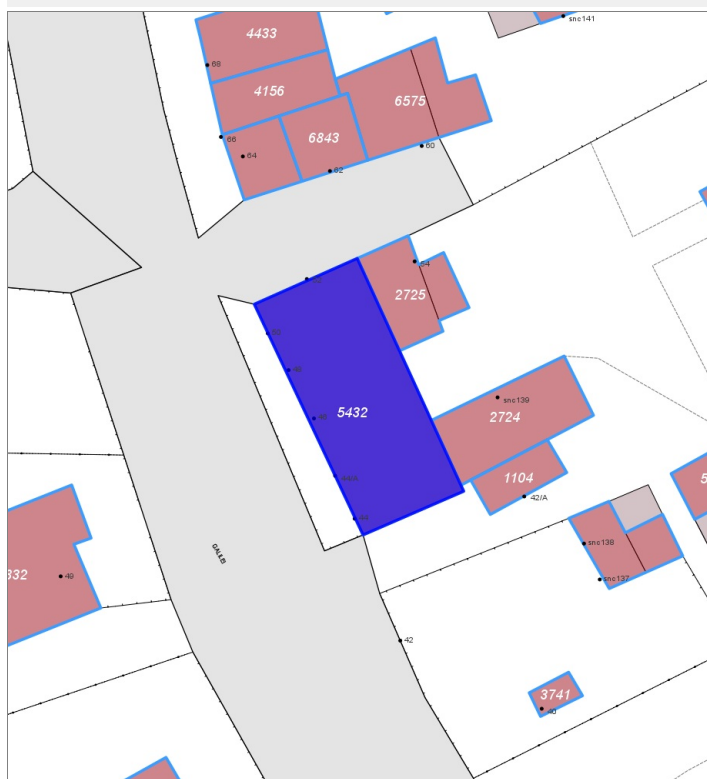
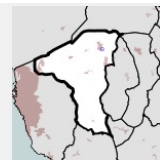
**Unità volumetriche dell'Edificio 5802**

N°	Foglio	Particella	Superficie coperta CTR (m <sup>2</sup> )	N° piani	Piani interrati	Mansarda
777	35	206	23.59			
780	35	206	52.16			
781	35	206	321.64			



## Edifici associati alla Scheda:

ID 5432



## Informazioni sulla Scheda

- **Data rilevazione** 29/11/2021
- **Ambito** urbano
- **Località** Vicarello
- **Tipologia insediativa** lineare lungo strada

## Informazioni sull'Edificio 5432

### Unità volumetriche dell'Edificio 5432

N°	Foglio	Particella	Superficie coperta CTR (m²)	N° piani	Piani interrati	Mansarda
2587	34	76	187.46			

### Funzioni d'uso

- **Usò prevalente:** residenziale
- **Usi standard:**
- **Usi presenti:** residenza artigianato

**Tipologia edilizia**  
edificio a schiera

## Rilievi fotografici

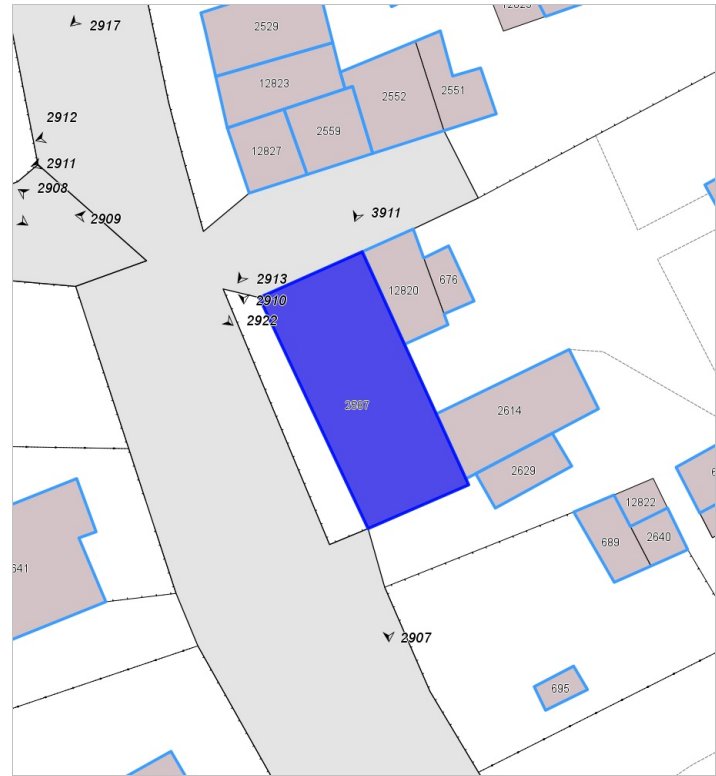


FOTO n° 2907 (edificio 5432)

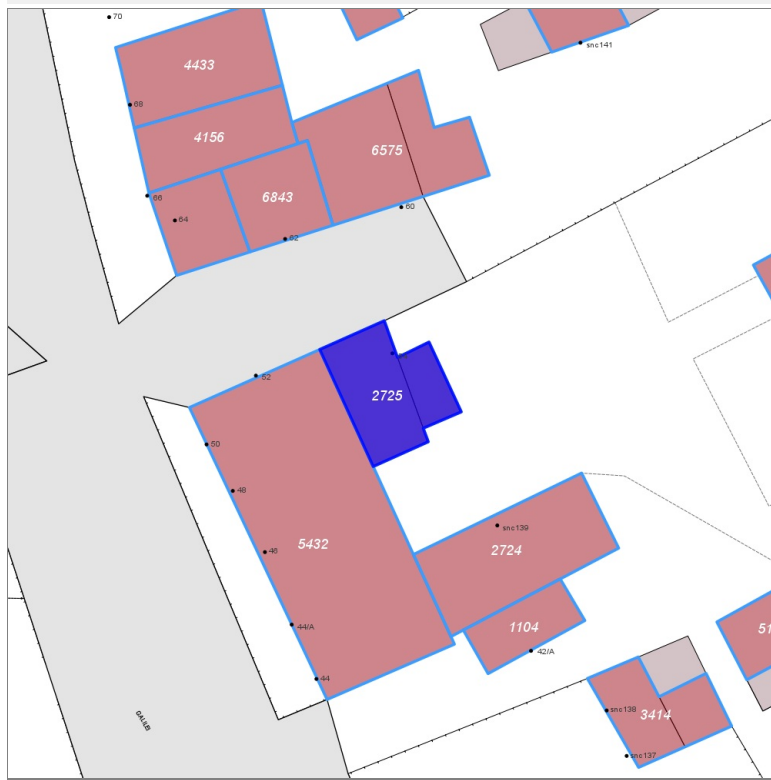
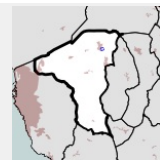


FOTO n° 2908 (edificio 5432)



## Edifici associati alla Scheda:

ID 2725



## Informazioni sulla Scheda

- **Data rilevazione** 29/11/2021
- **Ambito** urbano
- **Località** Vicarello
- **Tipologia insediativa** lineare lungo strada

## Informazioni sull'Edificio 2725

### Unità volumetriche dell'Edificio 2725

N°	Foglio	Particella	Superficie coperta CTR (m <sup>2</sup> )	N° piani	Piani interrati	Mansarda
676	34	70	11.95			
12820	34	70	34.65			

### Funzioni d'uso

- **Usi prevalente:**
- **Usi standard:** residenziale
- **Usi presenti:** residenza

**Tipologia edilizia**  
edificio a schiera

## Rilievi fotografici

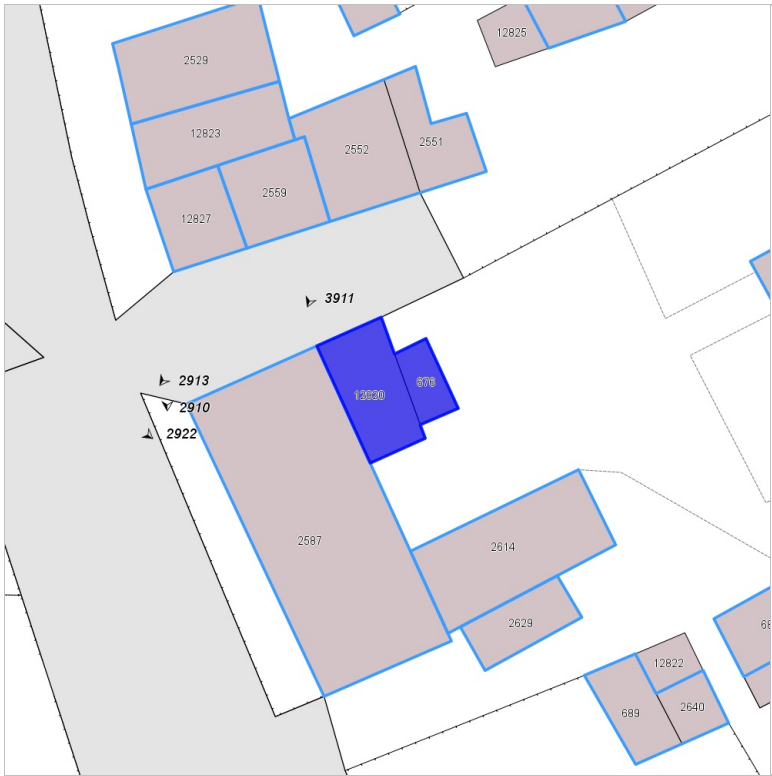
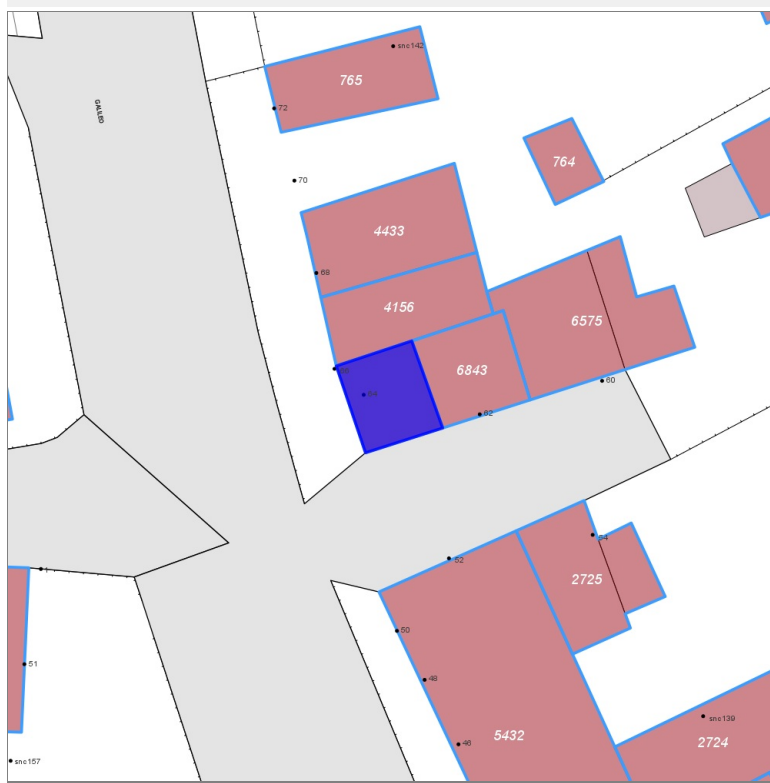
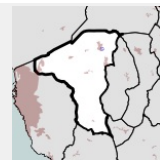


FOTO n° 2909 (edificio 2725)



**Edifici associati alla Scheda:**

ID 3717



**Informazioni sulla Scheda**

- **Data rilevazione** 29/11/2021
- **Ambito** urbano
- **Località** Vicarello
- **Tipologia insediativa** lineare lungo strada

**Informazioni sull'Edificio 3717**

**Unità volumetriche dell'Edificio 3717**

N°	Foglio	Particella	Superficie coperta CTR (m <sup>2</sup> )	N° piani	Piani interrati	Mansarda
12827	34	64	27.42			

**Funzioni d'uso**

- **Usò prevalente:** residenziale
- **Usi standard:**
- **Usi presenti:** residenza

**Tipologia edilizia**  
edificio a schiera

**Rilievi fotografici**



FOTO n° 2910 (edificio 3717)

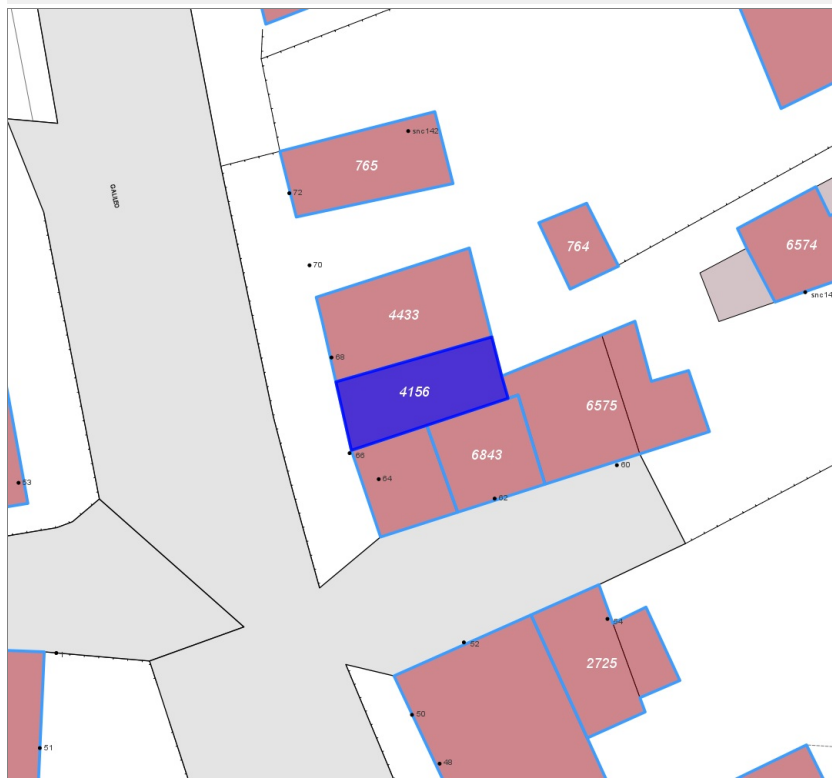
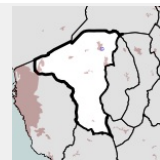


FOTO n° 2911 (edificio 3717)



**Edifici associati alla Scheda:**

ID 4156



**Informazioni sulla Scheda**

- **Data rilevazione** 29/11/2021
- **Ambito** urbano
- **Località** Vicarello
- **Tipologia insediativa** lineare lungo strada

**Informazioni sull'Edificio 4156**

**Unità volumetriche dell'Edificio 4156**

N°	Foglio	Particella	Superficie coperta CTR (m <sup>2</sup> )	N° piani	Piani interrati	Mansarda
12823	34	63	40.61			

**Funzioni d'uso**

- **Usò prevalente:** residenziale
- **Usi standard:**
- **Usi presenti:** residenza

**Tipologia edilizia**  
edificio a schiera

**Rilievi fotografici**

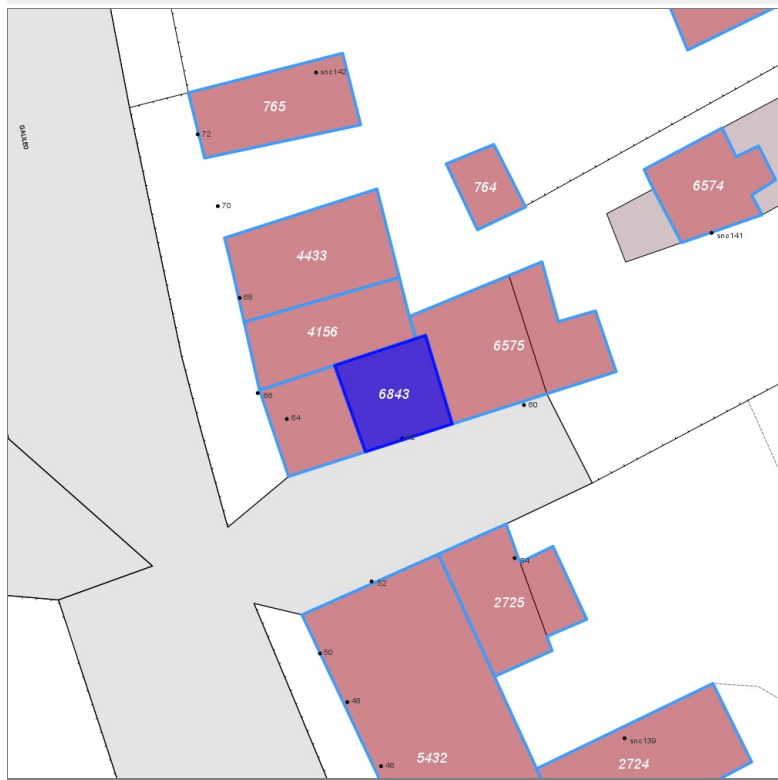
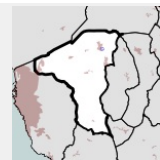


FOTO n° 2912 (edificio 4156)



**Edifici associati alla Scheda:**

ID 6843



**Informazioni sulla Scheda**

- **Data rilevazione** 29/11/2021
- **Ambito urbano**
- **Località** Vicarello
- **Tipologia insediativa** lineare lungo strada

**Informazioni sull'Edificio 6843**

**Unità volumetriche dell'Edificio 6843**

N°	Foglio	Particella	Superficie coperta CTR (m²)	N° piani	Piani interrati	Mansarda
2559			32.41			

**Funzioni d'uso**

- **Usò prevalente:** residenziale
- **Usi standard:** residenziale
- **Usi presenti:**

**Tipologia edilizia**  
edificio a schiera

**Rilievi fotografici**

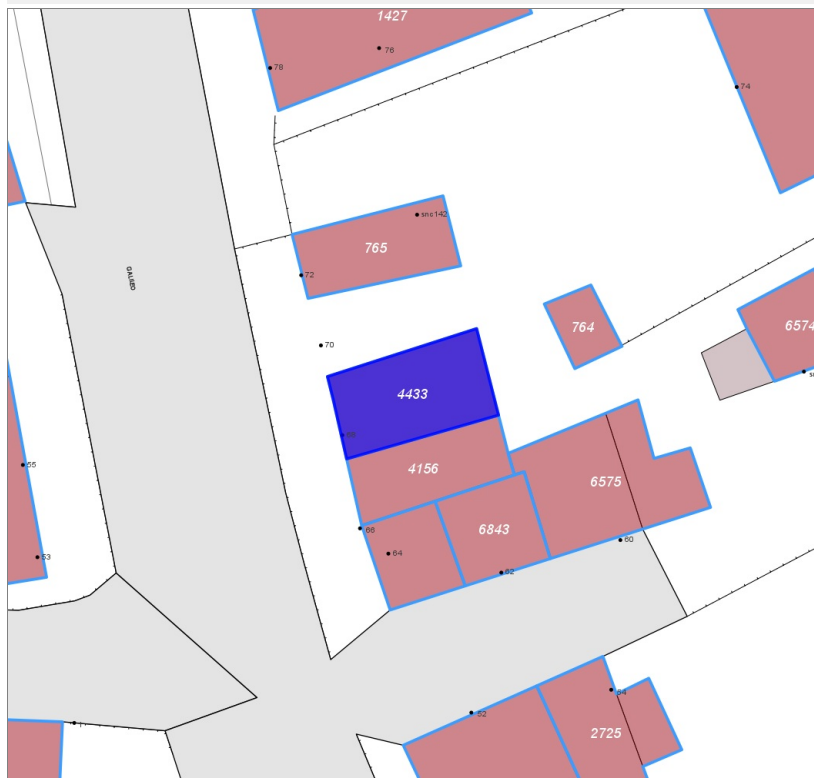
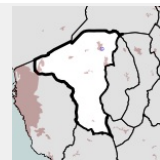


FOTO n° 2913 (edificio 6843)



Edifici associati alla Scheda:

ID 4433



## Informazioni sulla Scheda

- **Data rilevazione** 29/11/2021
- **Ambito** urbano
- **Località** Vicarello
- **Tipologia insediativa** lineare lungo strada

## Informazioni sull'Edificio 4433

### Unità volumetriche dell'Edificio 4433

N°	Foglio	Particella	Superficie coperta CTR (m²)	N° piani	Piani interrati	Mansarda
2529	34	62	53.54			

### Funzioni d'uso

- **Usò prevalente:** residenziale
- **Usi standard:**
- **Usi presenti:** residenza

### Tipologia edilizia

edificio a schiera

## Rilievi fotografici

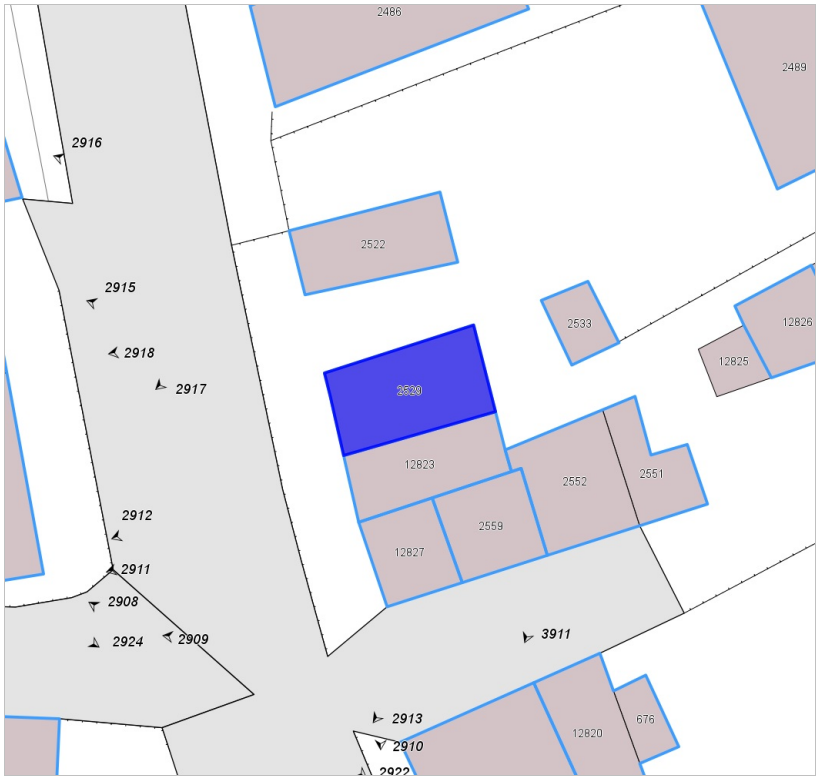
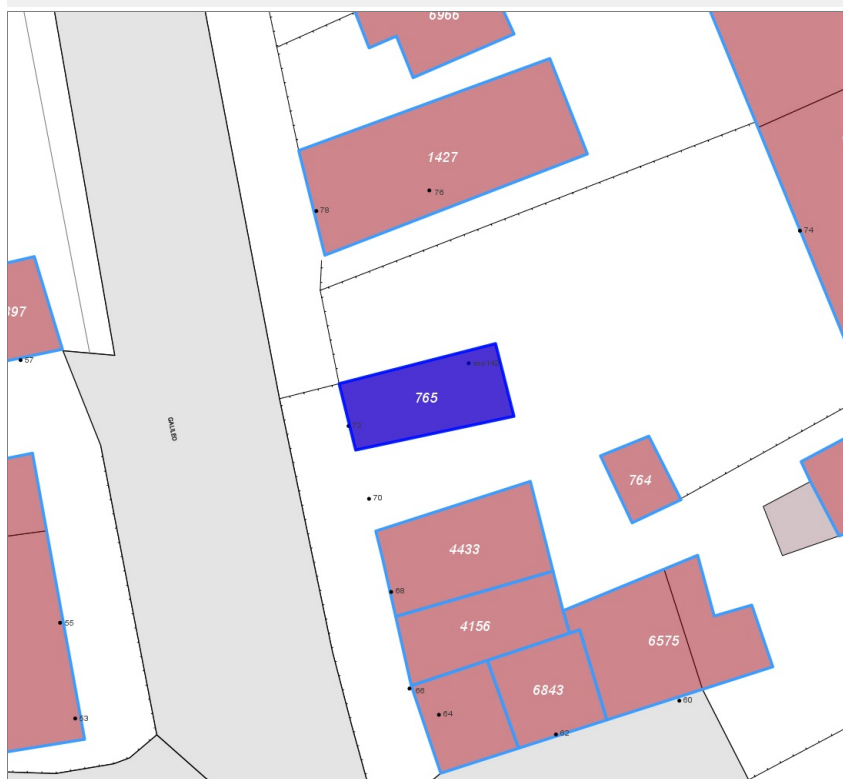
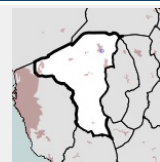


FOTO n° 2915 (edificio 4433)



Edifici associati alla Scheda:

ID 765



Informazioni sulla Scheda

- Data rilevazione 29/11/2021
- Ambito urbano
- Località Vicarello
- Tipologia insediativa lineare lungo strada

Informazioni sull'Edificio 765

Unità volumetriche dell'Edificio 765

N°	Foglio	Particella	Superficie coperta CTR (m²)	N° piani	Piani interrati	Mansarda
2522	34	55	42.27			

Funzioni d'uso

- **Usò prevalente:**
- **Usi standard:** residenziale
- **Usi presenti:** residenza

Tipologia edilizia

**casa isolata su lotto**

Rilievi fotografici



FOTO n° 2916 (edificio 765)

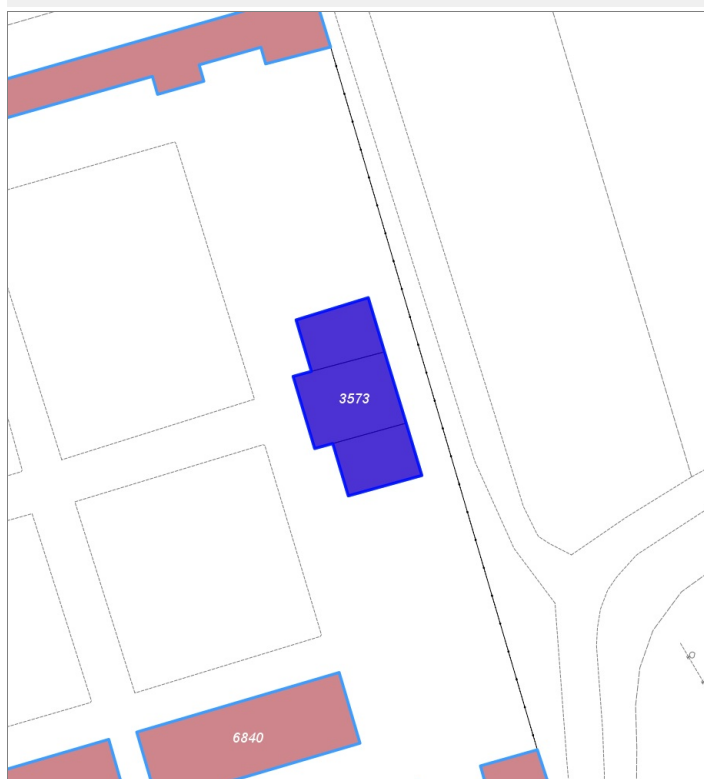
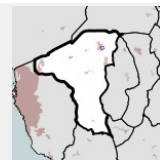


FOTO n° 2917 (edificio 765)



**Edifici associati alla Scheda:**

ID 3573



**Informazioni sulla Scheda**

- **Data rilevazione** 29/11/2021
- **Ambito** urbano
- **Località** Vicarello
- **Denominazione** Cimitero di Vicarello
- **Tipologia insediativa** insediamento specialistico

**Informazioni sull'Edificio 3573**

**Unità volumetriche dell'Edificio 3573**

N°	Foglio	Particella	Superficie coperta CTR (m²)	N° piani	Piani interrati	Mansarda
2298	22	B	20.5			
2301	22	B	34.95			
2306	22	B	20.48			

**Funzioni d'uso**

- **Usò prevalente:** standard - culto
- **Usi standard:**
- **Usi presenti:** servizi

**Tipologia edilizia**

**edificio specialistico - cimitero**

**Rilievi fotografici**



FOTO n° 2919 (edificio 3573)



FOTO n° 2920 (edificio 3573)

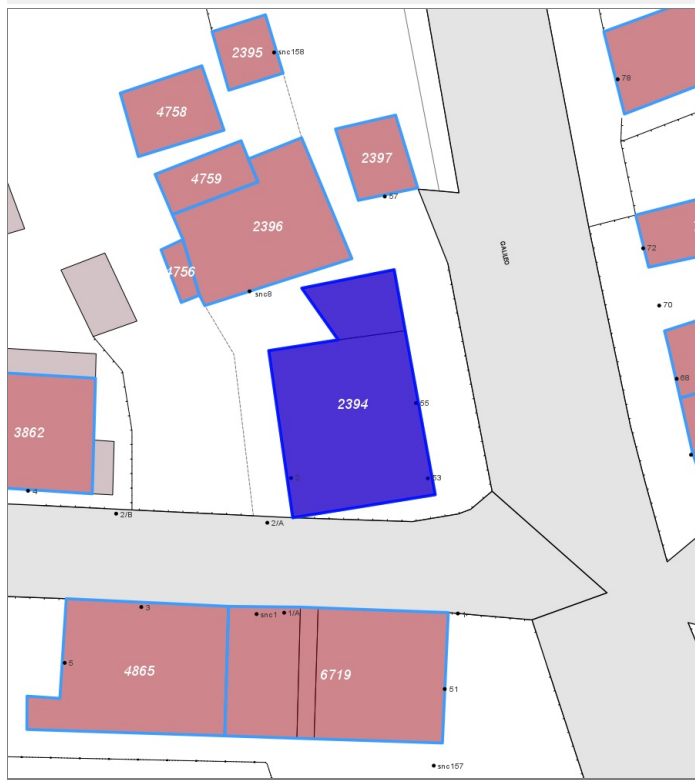
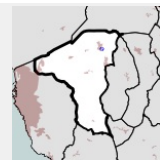


FOTO n° 2921 (edificio 3573)



**Edifici associati alla Scheda:**

ID 2394



**Informazioni sulla Scheda**

- **Data rilevazione** 29/11/2021
- **Ambito** urbano
- **Località** Vicarello
- **Denominazione** Misericordia di Vicarello
- **Tipologia insediativa** insediamento specialistico

**Informazioni sull'Edificio 2394**

**Unità volumetriche dell'Edificio 2394**

N°	Foglio	Particella	Superficie coperta CTR (m²)	N° piani	Piani interrati	Mansarda
2535	34	41	28.43			
2547	34	41	139.79			

**Funzioni d'uso**

- **Usò prevalente:** residenziale
- **Usi standard:** servizio pubblico sanità
- **Usi presenti:**

**Tipologia edilizia**

**casa isolata su lotto**

**Rilievi fotografici**



FOTO n° 2922 (edificio 2394)



FOTO n° 2924 (edificio 2394)

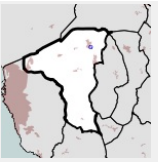


FOTO n° 2925 (edificio 2394)



## Edifici associati alla Scheda:

ID 4864 | ID 4865



## Informazioni sulla Scheda

- **Data rilevazione** 29/11/2021
- **Ambito** urbano
- **Località** Vicarello
- **Tipologia insediativa** lineare lungo strada

## Informazioni sull'Edificio 4864

### Unità volumetriche dell'Edificio 4864

N°	Foglio	Particella	Superficie coperta CTR (m²)	N° piani	Piani interrati	Mansarda
2604	34	153	51.75			

### Funzioni d'uso

- **Usi prevalente:**
- **Usi standard:**
- **Usi presenti:** residenza

**Tipologia edilizia**  
annesso (generico)

## Informazioni sull'Edificio 4865

### Unità volumetriche dell'Edificio 4865

N°	Foglio	Particella	Superficie coperta CTR (m²)	N° piani	Piani interrati	Mansarda
2592	34	153	133.17			

### Funzioni d'uso

**Tipologia edilizia**  
edificio a schiera

## Rilievi fotografici



FOTO n° 2923 (edificio 4865)



FOTO n° 2927 (edificio 4865)

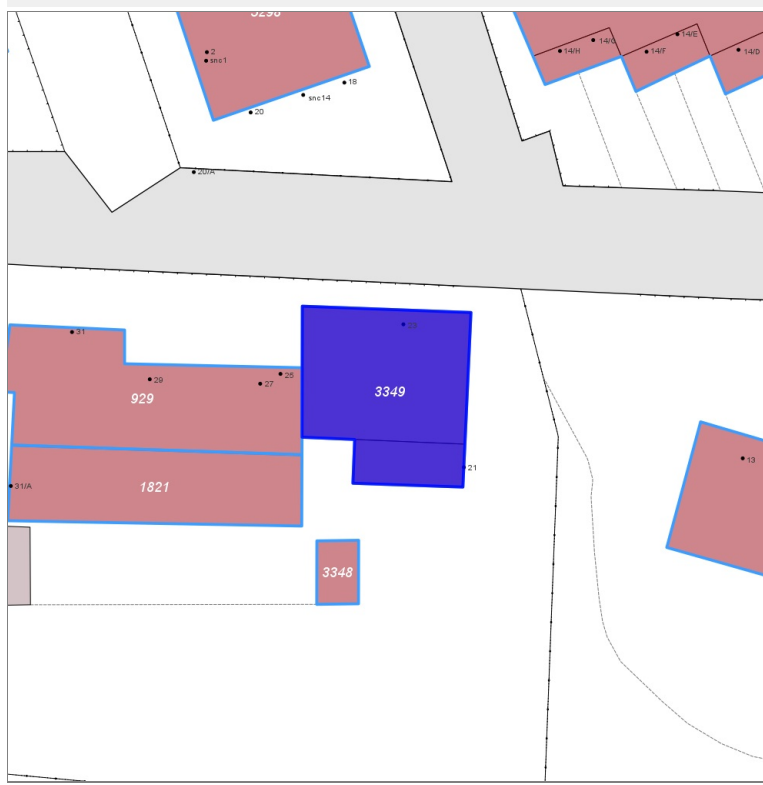
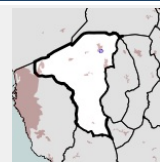


FOTO n° 2928 (edificio 4865)



**Edifici associati alla Scheda:**

ID 3349



**Informazioni sulla Scheda**

- **Data rilevazione** 29/11/2021
- **Ambito** urbano
- **Località** Vicarello
- **Tipologia insediativa** lineare lungo strada

**Informazioni sull'Edificio 3349**

**Unità volumetriche dell'Edificio 3349**

N°	Foglio	Particella	Superficie coperta CTR (m²)	N° piani	Piani interrati	Mansarda
2589	34	49	100.89			
2613	34	49	22.13			

**Funzioni d'uso**

- **Usò prevalente:** residenziale

■ **Usi standard:**

- **Usi presenti:** residenza

**Tipologia edilizia**

**edificio a schiera**

**Rilievi fotografici**

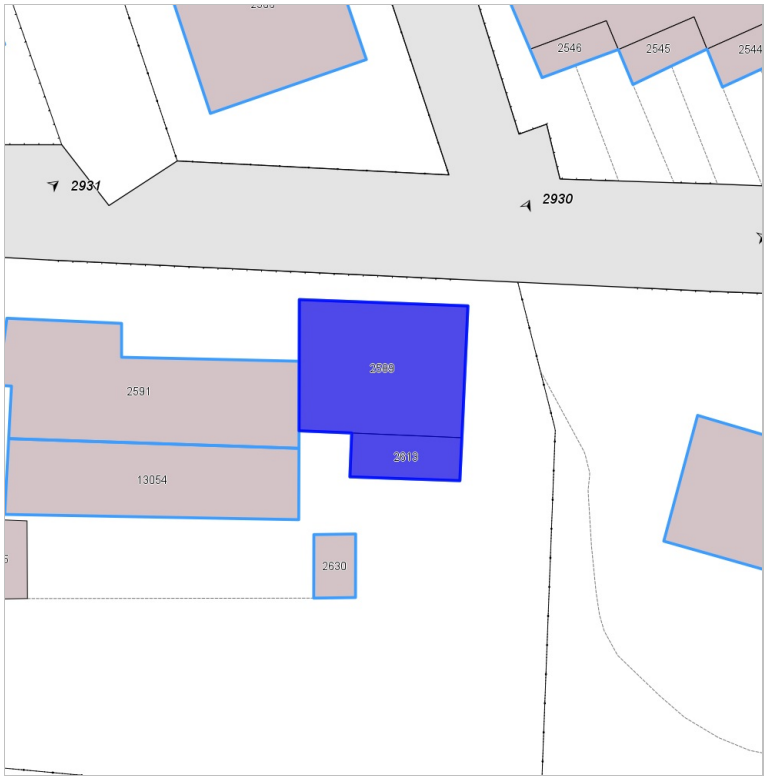


FOTO n° 2929 (edificio 3349)

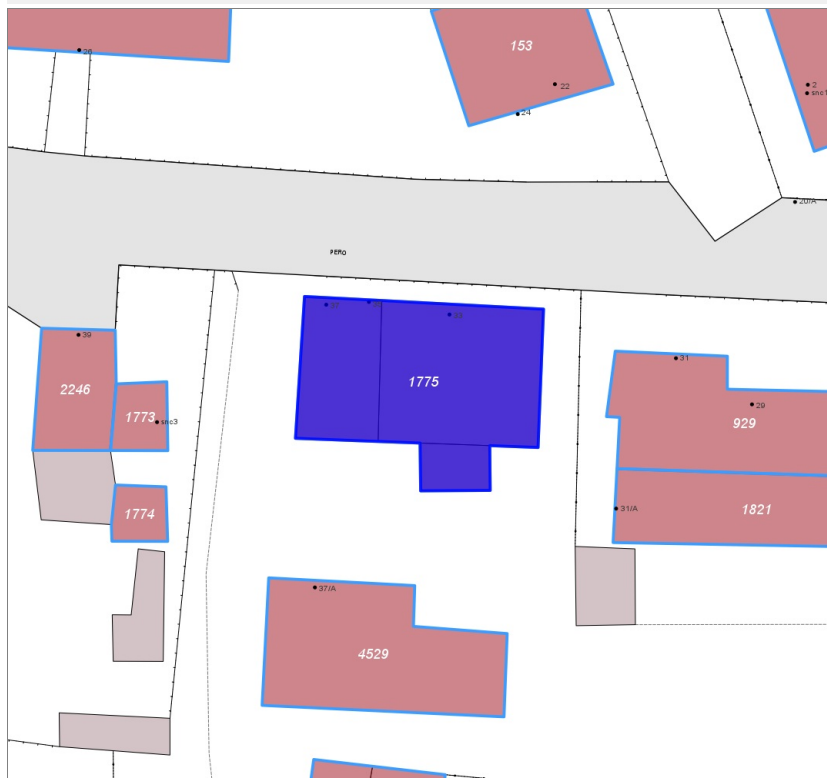
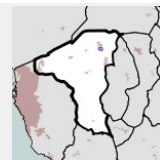


FOTO n° 2930 (edificio 3349)



Edifici associati alla Scheda:

ID 1775



Informazioni sulla Scheda

- Data rilevazione 29/11/2021
- Ambito urbano
- Località Vicarello
- Tipologia insediativa edificio isolato su lotto

Informazioni sull'Edificio 1775

Unità volumetriche dell'Edificio 1775

N°	Foglio	Particella	Superficie coperta CTR (m²)	N° piani	Piani interrati	Mansarda
2581	34	48	54.88			
2583	34	48	109.07			
2608	34	48	15.62			

Funzioni d'uso

- **Usò prevalente:** residenziale
- **Usi standard:**
- **Usi presenti:** residenza

Tipologia edilizia

**casa isolata su lotto**

Rilievi fotografici



FOTO n° 2931 (edificio 1775)



FOTO n° 2932 (edificio 1775)

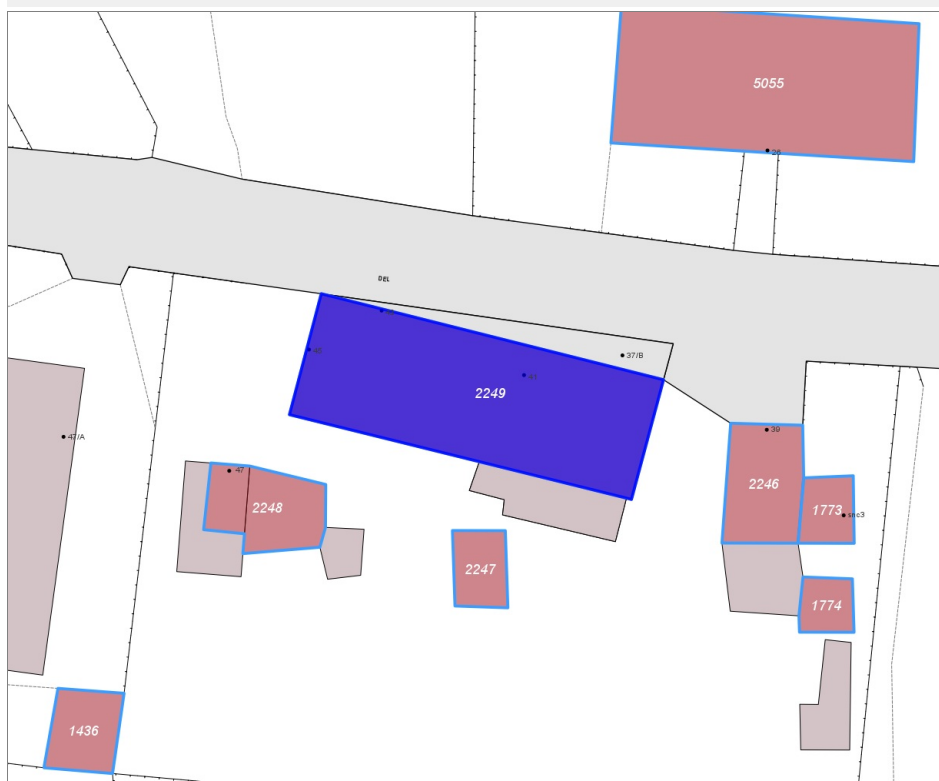
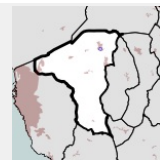


FOTO n° 2933 (edificio 1775)



Edifici associati alla Scheda:

ID 2249



Informazioni sulla Scheda

- **Data rilevazione** 29/11/2021
- **Ambito** urbano
- **Località** Vicarello
- **Tipologia insediativa** edificio isolato su lotto

Informazioni sull'Edificio 2249

Unità volumetriche dell'Edificio 2249

N°	Foglio	Particella	Superficie coperta CTR (m²)	N° piani	Piani interrati	Mansarda
2565	34	47	221.46			

Funzioni d'uso

- **Usò prevalente:** residenziale
- **Usi standard:** residenziale
- **Usi presenti:** residenza

**Tipologia edilizia**  
edificio a schiera

Rilievi fotografici



FOTO n° 2934 (edificio 2249)



FOTO n° 2935 (edificio 2249)



FOTO n° 2936 (edificio 2249)

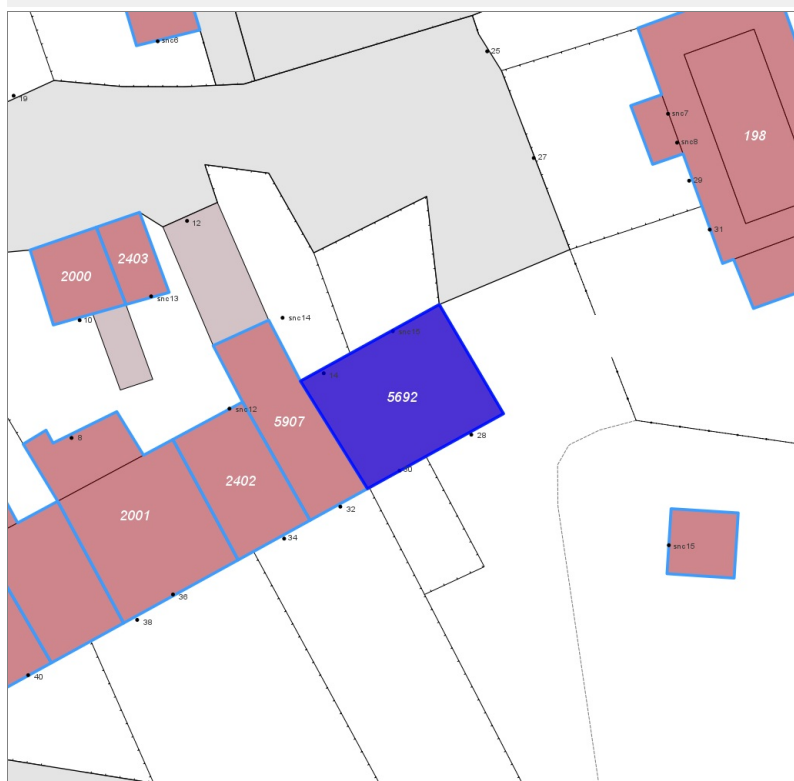
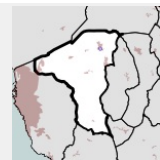


FOTO n° 2937 (edificio 2249)



**Edifici associati alla Scheda:**

ID 5692



**Informazioni sulla Scheda**

- **Data rilevazione** 29/11/2021
- **Ambito urbano**
- **Località** Vicarello
- **Tipologia insediativa** lineare lungo strada

**Informazioni sull'Edificio 5692**

**Unità volumetriche dell'Edificio 5692**

N°	Foglio	Particella	Superficie coperta CTR (m²)	N° piani	Piani interrati	Mansarda
2471	34	33	92.93			

**Funzioni d'uso**

- **Usò prevalente:** residenziale
- **Usi standard:**
- **Usi presenti:** residenza

**Tipologia edilizia**

**edificio a schiera**

**Rilievi fotografici**



FOTO n° 2938 (edificio 5692)



FOTO n° 2939 (edificio 5692)

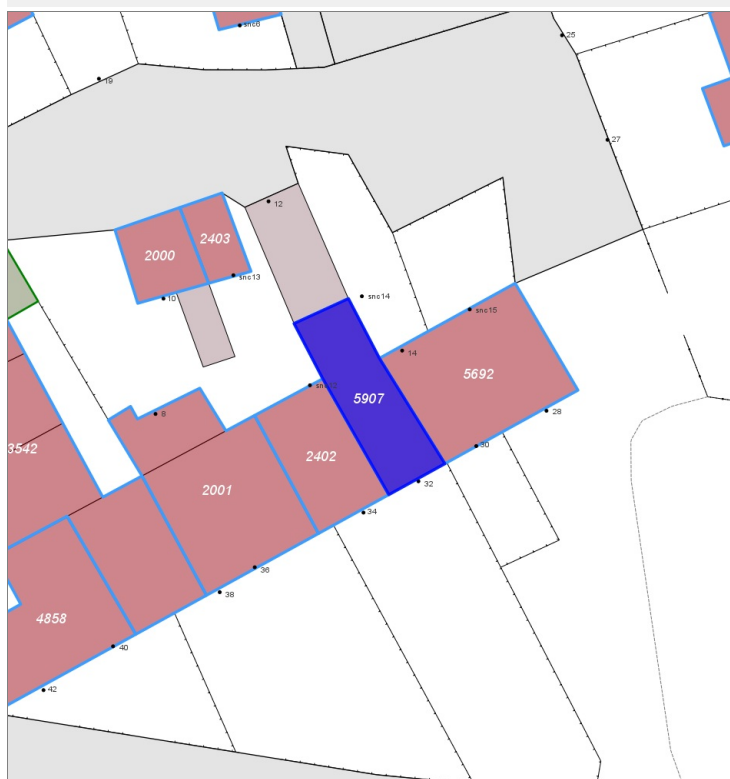
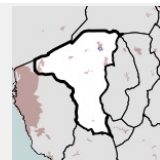


FOTO n° 2940 (edificio 5692)



**Edifici associati alla Scheda:**

ID 5907



**Informazioni sulla Scheda**

- **Data rilevazione** 29/11/2021
- **Ambito** urbano
- **Località** Vicarello
- **Tipologia insediativa** lineare lungo strada

**Informazioni sull'Edificio 5907**

**Unità volumetriche dell'Edificio 5907**

N°	Foglio	Particella	Superficie coperta CTR (m <sup>2</sup> )	N° piani	Piani interrati	Mansarda
13074	34	32	57.64			

**Funzioni d'uso**

- **Usò prevalente:** residenziale
- **Usi standard:**
- **Usi presenti:** residenza

**Tipologia edilizia**

**edificio a schiera**

**Rilievi fotografici**

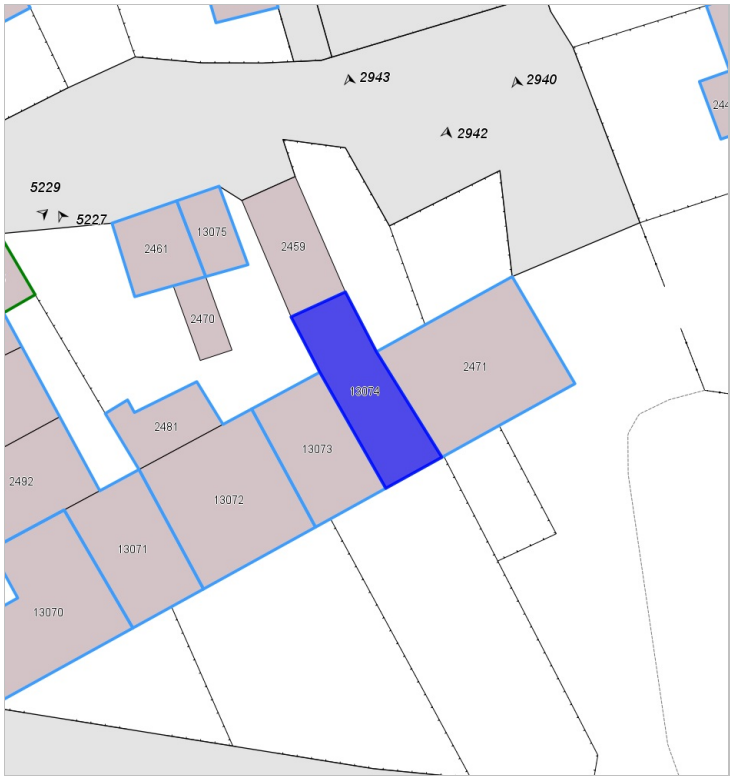


FOTO n° 2941 (edificio 5907)



FOTO n° 2942 (edificio 5907)

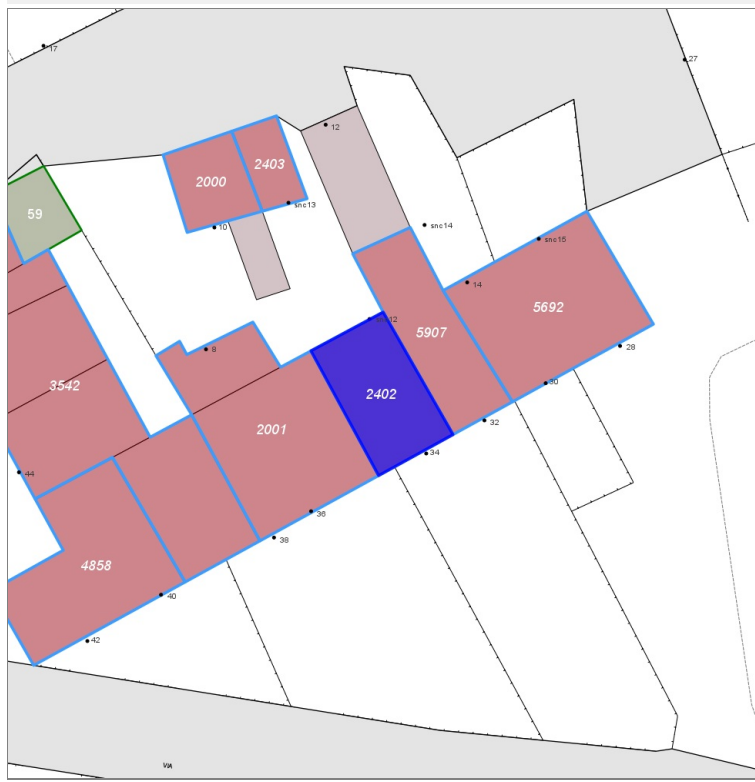
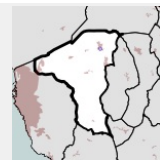


FOTO n° 2943 (edificio 5907)



**Edifici associati alla Scheda:**

ID 2402



**Informazioni sulla Scheda**

- **Data rilevazione** 29/11/2021
- **Ambito** urbano
- **Località** Vicarello
- **Tipologia insediativa** lineare lungo strada

**Informazioni sull'Edificio 2402**

**Unità volumetriche dell'Edificio 2402**

N°	Foglio	Particella	Superficie coperta CTR (m <sup>2</sup> )	N° piani	Piani interrati	Mansarda
13073	34	31	51.52			

**Funzioni d'uso**

- **Usò prevalente:** residenziale
- **Usi standard:**
- **Usi presenti:** residenza

**Tipologia edilizia**  
edificio a schiera

**Rilievi fotografici**

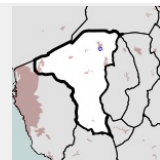


FOTO n° 2944 (edificio 2402)



**Edifici associati alla Scheda:**

ID 2001



**Informazioni sulla Scheda**

- **Data rilevazione** 29/11/2021
- **Ambito** urbano
- **Località** Vicarello
- **Tipologia insediativa** lineare lungo strada

**Informazioni sull'Edificio 2001**

**Unità volumetriche dell'Edificio 2001**

N°	Foglio	Particella	Superficie coperta CTR (m <sup>2</sup> )	N° piani	Piani interrati	Mansarda
2481	34	30	25.63			
13072	34	30	84.28			

**Funzioni d'uso**

- **Usi prevalente:**
- **Usi standard:** residenziale
- **Usi presenti:** residenza

**Tipologia edilizia**  
edificio a schiera

**Rilievi fotografici**



FOTO n° 2945 (edificio 2001)



FOTO n° 5227 (edificio 2001)

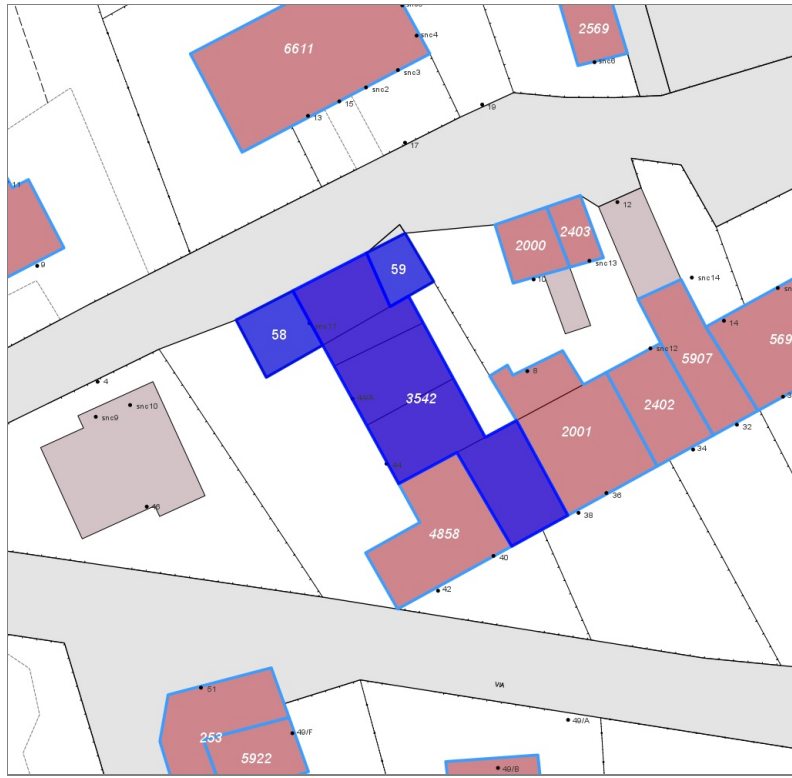
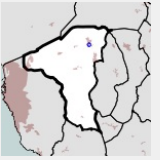


**Edifici associati alla Scheda:**

ID 3542

**Edificati Minori associati alla Scheda:**

ID 58 | ID 59



**Informazioni sulla Scheda**

- **Data rilevazione** 29/11/2021
- **Ambito urbano**
- **Località** Vicarello
- **Tipologia insediativa** lineare lungo strada

**Informazioni sull'Edificio 3542**

**Unità volumetriche dell'Edificio 3542**

N°	Foglio	Particella	Superficie coperta CTR (m <sup>2</sup> )	N° piani	Piani interrati	Mansarda
2467	34	29	37.22			
2473	34	29	20.74			
2477	34	29	49.77			
2492	34	29	50.54			
13071	34	29	55.04			

**Funzioni d'uso**

- **Usò prevalente:** residenziale
- **Usi standard:**
- **Usi presenti:** residenza

**Tipologia edilizia**  
edificio a schiera

**Informazioni sull'Edificato Minore 58**

**Unità volumetriche dell'Edificato Minore 58**

N°	Foglio	Particella	Superficie coperta CTR (m <sup>2</sup> )	N° piani	Piani interrati	Mansarda
668			31.5			

**Tipo**

baracca, manufatto precario

**Informazioni sull'Edificato Minore 59**

**Unità volumetriche dell'Edificato Minore 59**

N°	Foglio	Particella	Superficie coperta CTR (m <sup>2</sup> )	N° piani	Piani interrati	Mansarda
10395			20.69			

**Tipo**

Rilievi fotografici



FOTO n° 2947 (edificio 3542)



FOTO n° 2948 (edificio 3542)



FOTO n° 5228 (edificato minore 58)

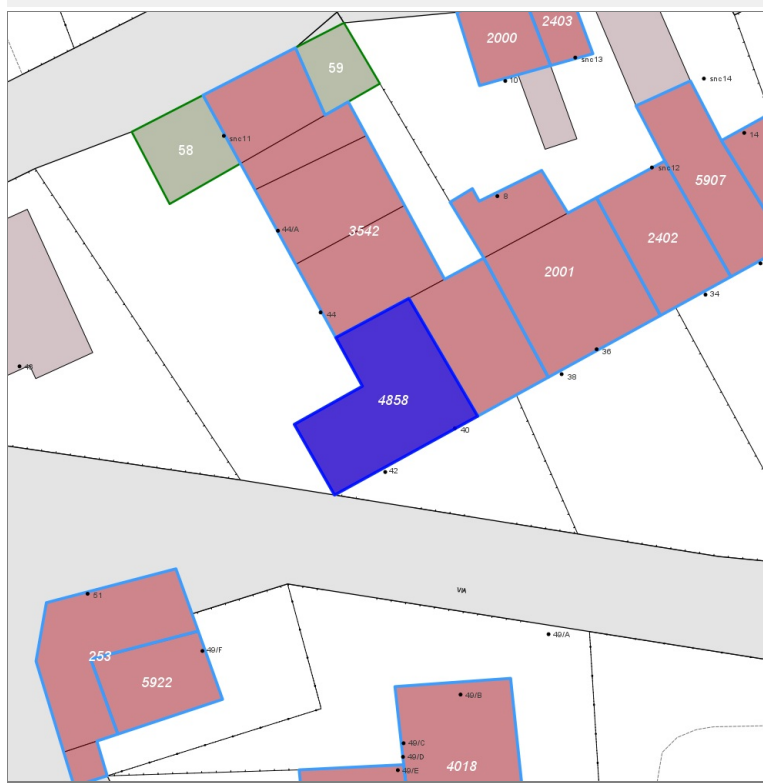
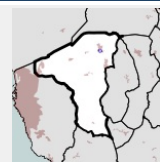


FOTO n° 5229 (edificato minore 59)



**Edifici associati alla Scheda:**

ID 4858



**Informazioni sulla Scheda**

- **Data rilevazione** 29/11/2021
- **Ambito** urbano
- **Località** Vicarello
- **Tipologia insediativa** lineare lungo strada

**Informazioni sull'Edificio 4858**

**Unità volumetriche dell'Edificio 4858**

N°	Foglio	Particella	Superficie coperta CTR (m <sup>2</sup> )	N° piani	Piani interrati	Mansarda
13070	34	28	87.53			

**Funzioni d'uso**

- **Usò prevalente:** residenziale
- **Usi standard:**
- **Usi presenti:** residenza

**Tipologia edilizia**  
edificio a schiera

**Rilievi fotografici**



FOTO n° 2949 (edificio 4858)



FOTO n° 2951 (edificio 4858)

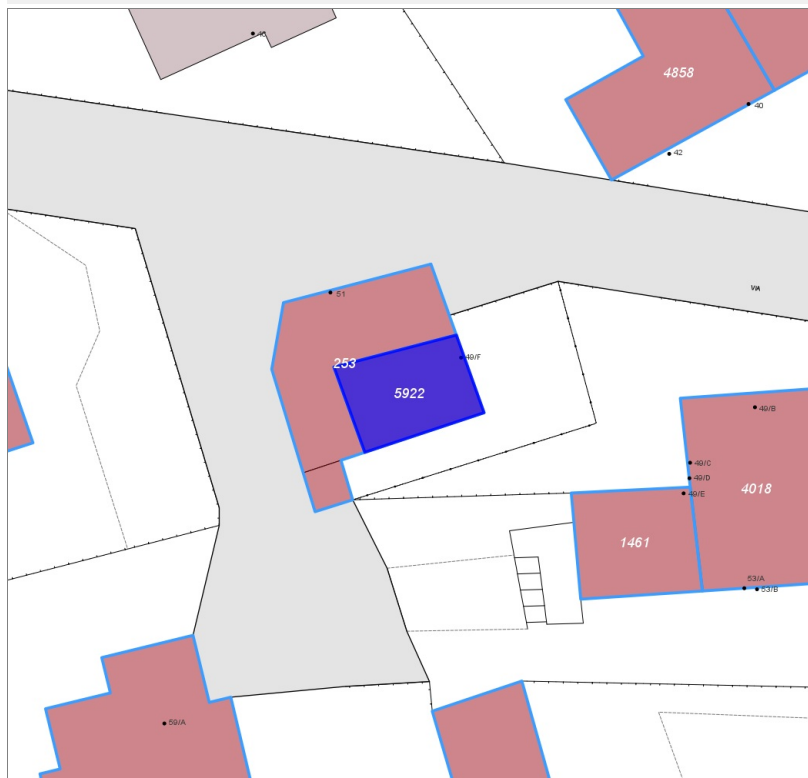
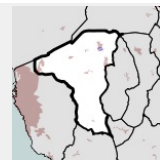


FOTO n° 2952 (edificio 4858)



**Edifici associati alla Scheda:**

ID 5922



**Informazioni sulla Scheda**

- **Data rilevazione** 29/11/2021
- **Ambito** urbano
- **Località** Vicarello
- **Tipologia insediativa** lineare lungo strada

**Informazioni sull'Edificio 5922**

**Unità volumetriche dell'Edificio 5922**

N°	Foglio	Particella	Superficie coperta CTR (m²)	N° piani	Piani interrati	Mansarda
2350	34	305	41.06			

**Funzioni d'uso**

- **Usò prevalente:** residenziale
- **Usi standard:** residenziale
- **Usi presenti:** residenza

**Tipologia edilizia**

**edificio a schiera**

**Rilievi fotografici**

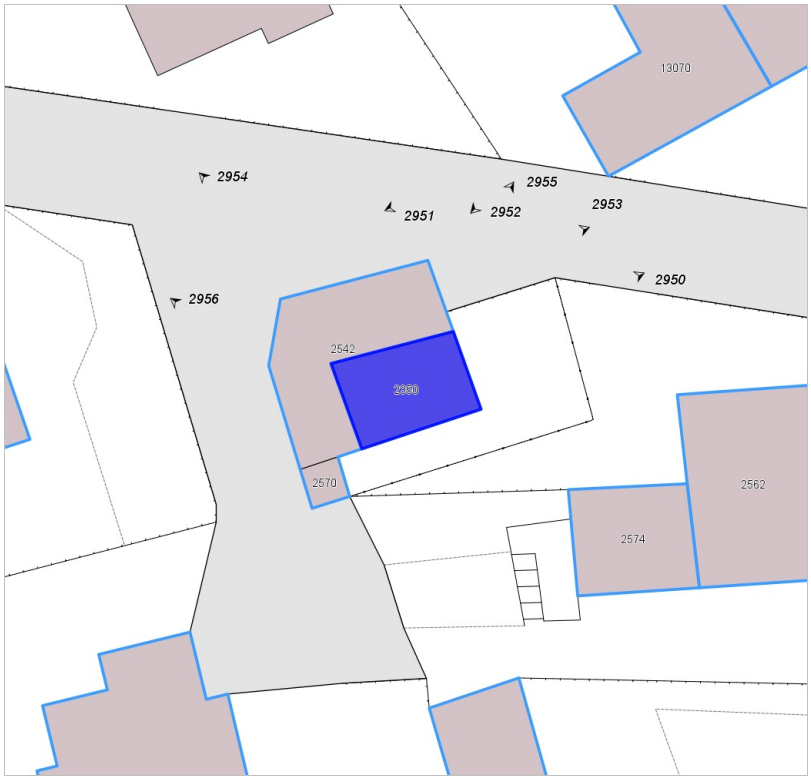
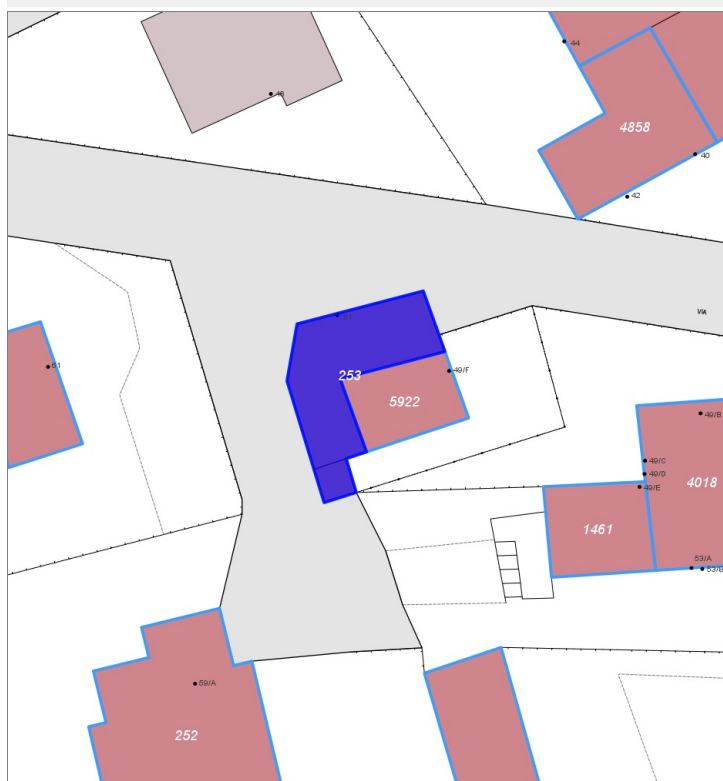
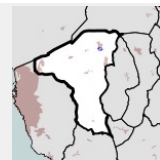


FOTO n° 2950 (edificio 5922)



**Edifici associati alla Scheda:**

ID 253



**Informazioni sulla Scheda**

- **Data rilevazione** 29/11/2021
- **Ambito urbano**
- **Località** Vicarello
- **Tipologia insediativa** lineare lungo strada

**Informazioni sull'Edificio 253**

**Unità volumetriche dell'Edificio 253**

N°	Foglio	Particella	Superficie coperta CTR (m²)	N° piani	Piani interrati	Mansarda
2542	34	325	70.61			
2570	34	325	6.12			

**Funzioni d'uso**

- **Usò prevalente:** residenziale
- **Usi standard:** residenziale
- **Usi presenti:** residenza

**Tipologia edilizia**  
edificio a schiera

**Rilievi fotografici**

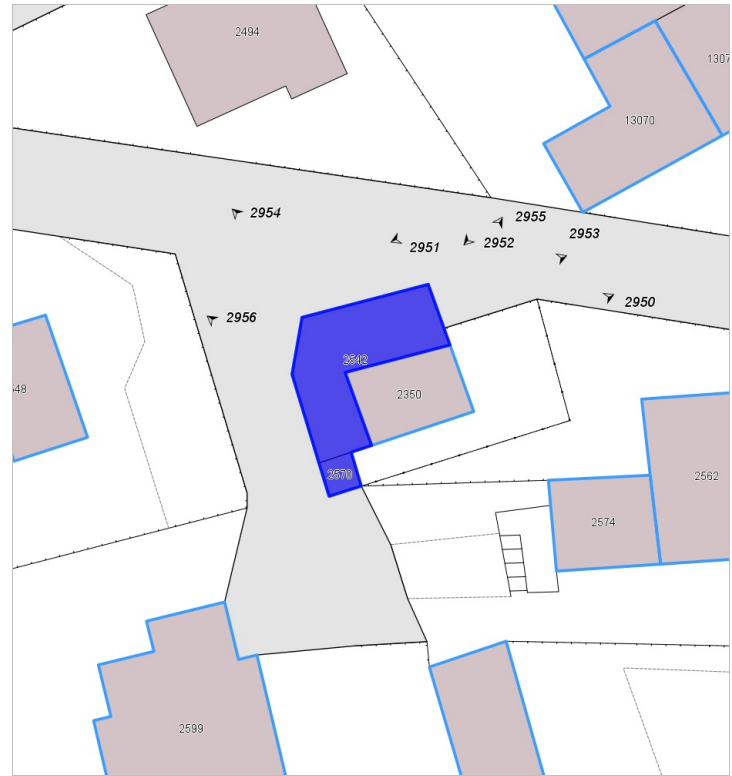


FOTO n° 2953 (edificio 253)



FOTO n° 2954 (edificio 253)



FOTO n° 2955 (edificio 253)

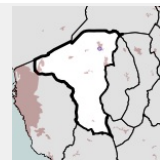


FOTO n° 2956 (edificio 253)



**Edifici associati alla Scheda:**

ID 6353



**Informazioni sulla Scheda**

- **Data rilevazione** 29/11/2021
- **Ambito** urbano
- **Località** Vicarello
- **Tipologia insediativa** edificio isolato su lotto

**Informazioni sull'Edificio 6353**

**Unità volumetriche dell'Edificio 6353**

N°	Foglio	Particella	Superficie coperta CTR (m²)	N° piani	Piani interrati	Mansarda
2469	34	890	51.65			
2475	34	890	75.44			

**Funzioni d'uso**

- **Usò prevalente:** residenziale
- **Usi standard:**
- **Usi presenti:** residenza

**Tipologia edilizia**

**casa isolata su lotto**

**Rilievi fotografici**



FOTO n° 2957 (edificio 6353)



FOTO n° 2958 (edificio 6353)

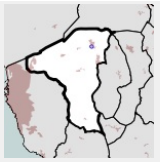


FOTO n° 2959 (edificio 6353)



## Edifici associati alla Scheda:

ID 1058 | ID 6307



## Informazioni sulla Scheda

- **Data rilevazione** 29/11/2021
- **Ambito** urbano
- **Località** Vicarello
- **Tipologia insediativa** edificio isolato su lotto

## Informazioni sull'Edificio 1058

### Unità volumetriche dell'Edificio 1058

N°	Foglio	Particella	Superficie coperta CTR (m <sup>2</sup> )	N° piani	Piani interrati	Mansarda
2439	34	147	129.64			
2447	34	147	34.94			

### Funzioni d'uso

- **Usi prevalente:**
- **Usi standard:** residenziale
- **Usi presenti:** residenza

### Tipologia edilizia

**edificio a schiera**

## Informazioni sull'Edificio 6307

### Unità volumetriche dell'Edificio 6307

N°	Foglio	Particella	Superficie coperta CTR (m <sup>2</sup> )	N° piani	Piani interrati	Mansarda
13017	34	465	80.48			

### Funzioni d'uso

- **Usi prevalente:**
- **Usi standard:** residenziale
- **Usi presenti:** residenza

### Tipologia edilizia

**edificio a schiera**

## Rilievi fotografici



FOTO n° 2962 (edificio 1058)



FOTO n° 2961 (edificio 1058)

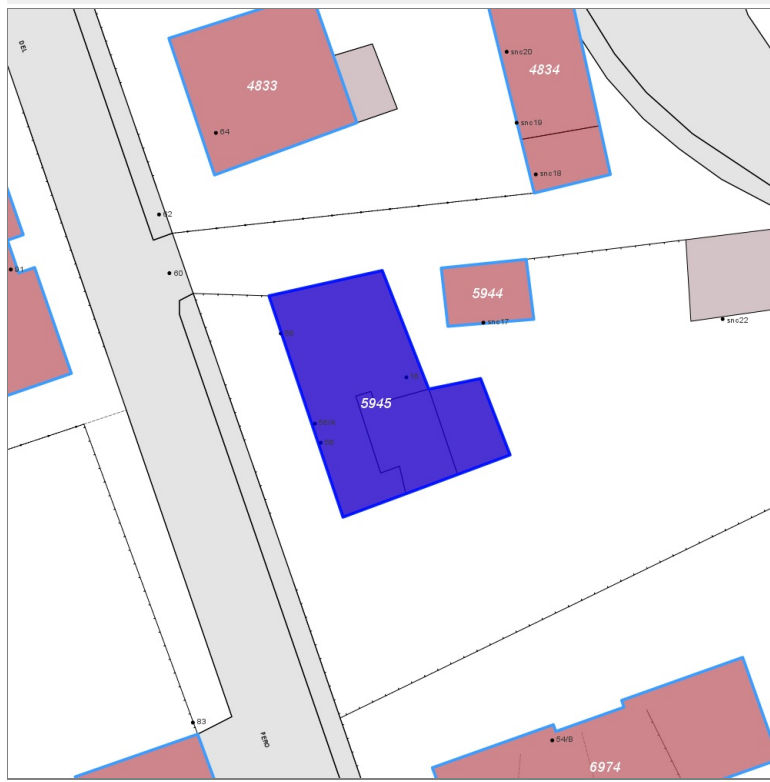
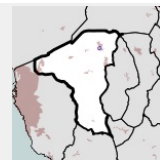


FOTO n° 2960 (edificio 6307)



Edifici associati alla Scheda:

ID 5945



Informazioni sulla Scheda

- **Data rilevazione** 29/11/2021
- **Ambito** urbano
- **Località** Vicarello
- **Tipologia insediativa** edificio isolato su lotto

Informazioni sull'Edificio 5945

Unità volumetriche dell'Edificio 5945

N°	Foglio	Particella	Superficie coperta CTR (m²)	N° piani	Piani interrati	Mansarda
2386	34	127	121.43			
2390	34	127	27.37			
2391	34	127	37.66			

Funzioni d'uso

- **Usò prevalente:** residenziale
- **Usi standard:** residenziale
- **Usi presenti:** residenza

**Tipologia edilizia**  
edificio a schiera

Rilievi fotografici



FOTO n° 2963 (edificio 5945)



FOTO n° 2964 (edificio 5945)

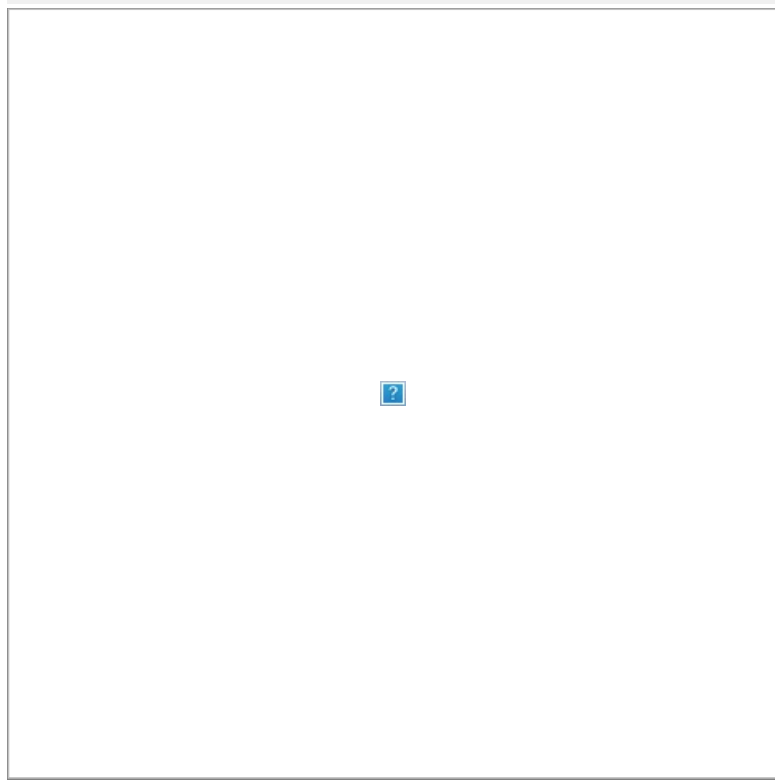
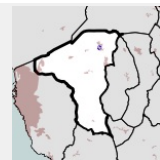


FOTO n° 2965 (edificio 5945)



## Edifici associati alla Scheda:

ID 5639



## Informazioni sulla Scheda

- **Data rilevazione** 29/11/2021
- **Ambito** urbano
- **Località** Vicarello
- **Tipologia insediativa** edificio isolato su lotto

## Informazioni sull'Edificio 5639

### Unità volumetriche dell'Edificio 5639

N°	Foglio	Particella	Superficie coperta CTR (m <sup>2</sup> )	N° piani	Piani interrati	Mansarda
2278	34	844	53.21			
13030	34	844	28.96			

### Funzioni d'uso

- **Usò prevalente:**
- **Usi standard:** residenziale
- **Usi presenti:** residenza

### Tipologia edilizia

**edificio a schiera**

## Rilievi fotografici



FOTO n° 2966 (edificio 5639)



FOTO n° 2971 (edificio 5639)

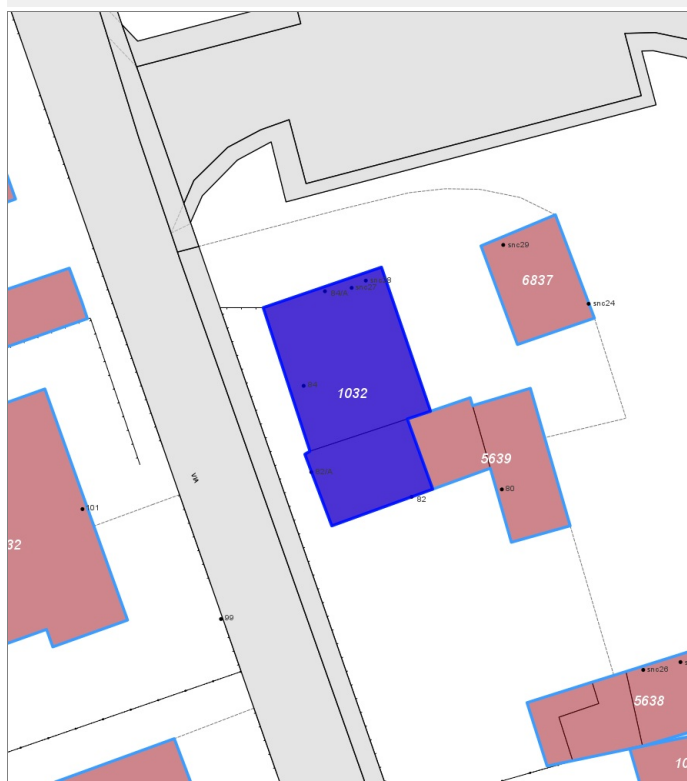
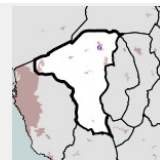


FOTO n° 2972 (edificio 5639)



Edifici associati alla Scheda:

ID 1032



Informazioni sulla Scheda

- **Data rilevazione** 29/11/2021
- **Ambito** urbano
- **Località** Vicarello
- **Tipologia insediativa** edificio isolato su lotto

Informazioni sull'Edificio 1032

Unità volumetriche dell'Edificio 1032

N°	Foglio	Particella	Superficie coperta CTR (m²)	N° piani	Piani interrati	Mansarda
2274	34	6	117.26			
2280	34	6	50.49			

Funzioni d'uso

- **Usi prevalente:** residenziale

Usi standard:

- **Usi presenti:** residenza

Tipologia edilizia

**edificio a schiera**

Rilievi fotografici

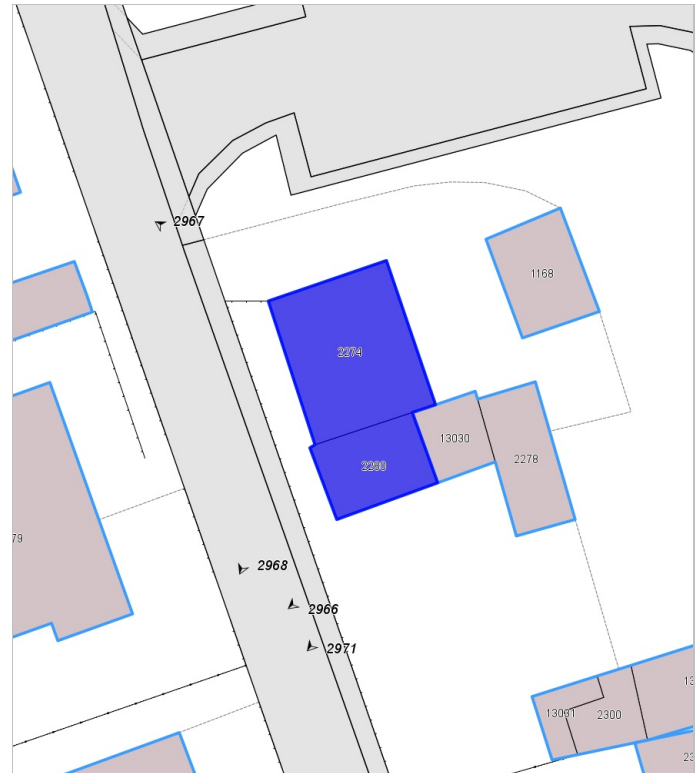


FOTO n° 2967 (edificio 1032)



FOTO n° 2968 (edificio 1032)



FOTO n° 2969 (edificio 1032)

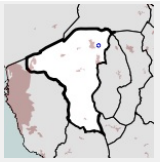


FOTO n° 2970 (edificio 1032)



**Edifici associati alla Scheda:**

ID 2488 | ID 2489 | ID 2490 | ID 2491



**Informazioni sulla Scheda**

- **Data rilevazione** 29/11/2021
- **Ambito** rurale
- **Località** Guinceri
- **Tipologia insediativa** edificio isolato su lotto

**Informazioni sull'Edificio 2488**

**Unità volumetriche dell'Edificio 2488**

N°	Foglio	Particella	Superficie coperta CTR (m <sup>2</sup> )	N° piani	Piani interrati	Mansarda
1160	23	68	16.54			

Funzioni d'uso

Tipologia edilizia  
annesso (generico)

**Informazioni sull'Edificio 2489**

**Unità volumetriche dell'Edificio 2489**

N°	Foglio	Particella	Superficie coperta CTR (m <sup>2</sup> )	N° piani	Piani interrati	Mansarda
12458	23	68	5.93			

Funzioni d'uso

- **Usò prevalente:**
- **Usi standard:**
- **Usi presenti:** residenza

**Informazioni sull'Edificio 2490**

**Unità volumetriche dell'Edificio 2490**

N°	Foglio	Particella	Superficie coperta CTR (m <sup>2</sup> )	N° piani	Piani interrati	Mansarda
1145	23	68	36.3			

Funzioni d'uso

Tipologia edilizia  
annesso (generico)

## Informazioni sull'Edificio 2491

### Unità volumetriche dell'Edificio 2491

N°	Foglio	Particella	Superficie coperta CTR (m <sup>2</sup> )	N° piani	Piani interrati	Mansarda
1150	23	68	43.44			
1158	23	68	172.6			
12457	23	68	37.63			

Funzioni d'uso

Tipologia edilizia  
casa isolata su lotto

### Rilievi fotografici



FOTO n° 5230 (edificio 2488)



FOTO n° 2978 (edificio 2490)



FOTO n° 2977 (edificio 2491)



FOTO n° 2975 (edificio 2491)

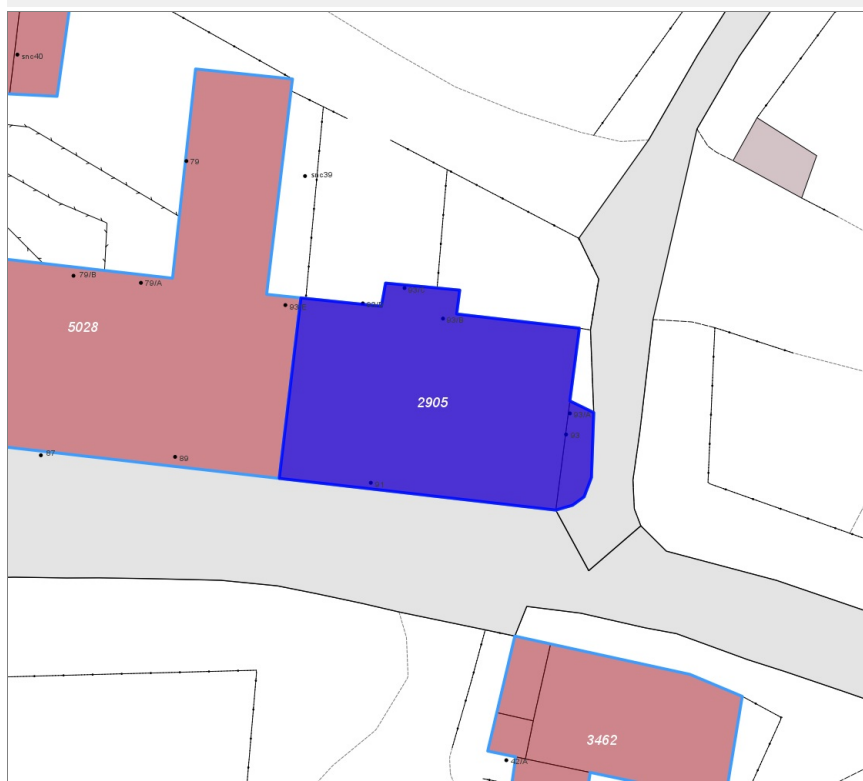
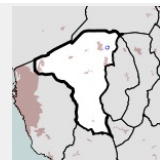


FOTO n° 2976 (edificio 2491)



**Edifici associati alla Scheda:**

ID 2905



**Informazioni sulla Scheda**

- **Data rilevazione** 29/11/2021
- **Ambito** rurale
- **Località** Guinceri
- **Tipologia insediativa** lineare lungo strada

**Informazioni sull'Edificio 2905**

**Unità volumetriche dell'Edificio 2905**

N°	Foglio	Particella	Superficie coperta CTR (m <sup>2</sup> )	N° piani	Piani interrati	Mansarda
2275	23	47	15.1			
12444	23	47	287.89			

**Funzioni d'uso**

- **Usso prevalente:** residenziale
- **Usi standard:**
- **Usi presenti:** residenza

**Tipologia edilizia**  
edificio a schiera

**Rilievi fotografici**

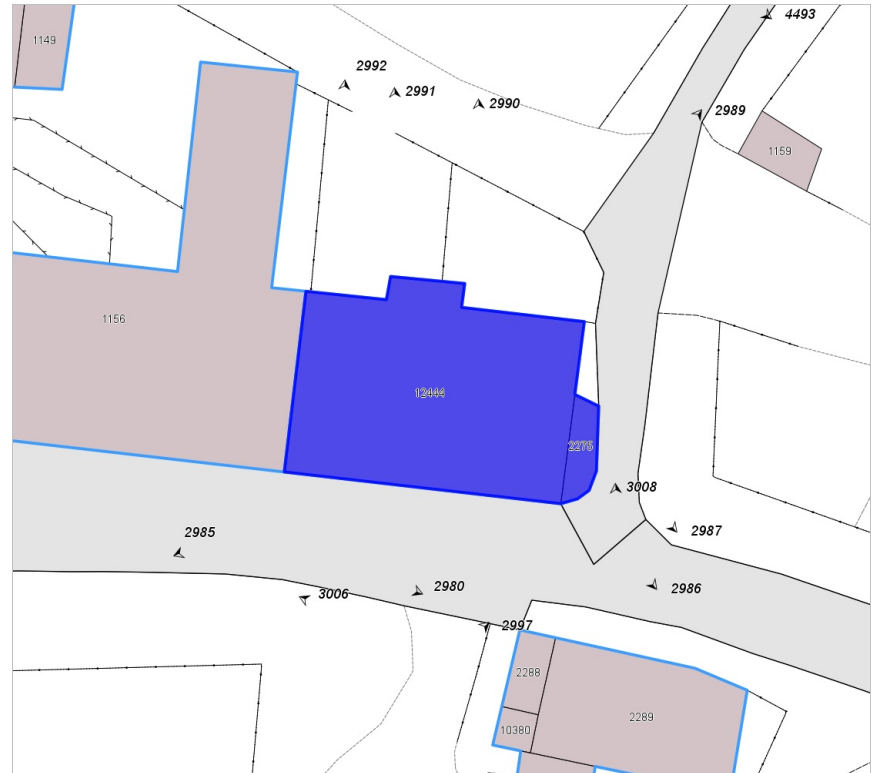


FOTO n° 2985 (edificio 2905)



FOTO n° 2986 (edificio 2905)



FOTO n° 2987 (edificio 2905)



FOTO n° 2988 (edificio 2905)



FOTO n° 2989 (edificio 2905)



FOTO n° 2990 (edificio 2905)



FOTO n° 2991 (edificio 2905)

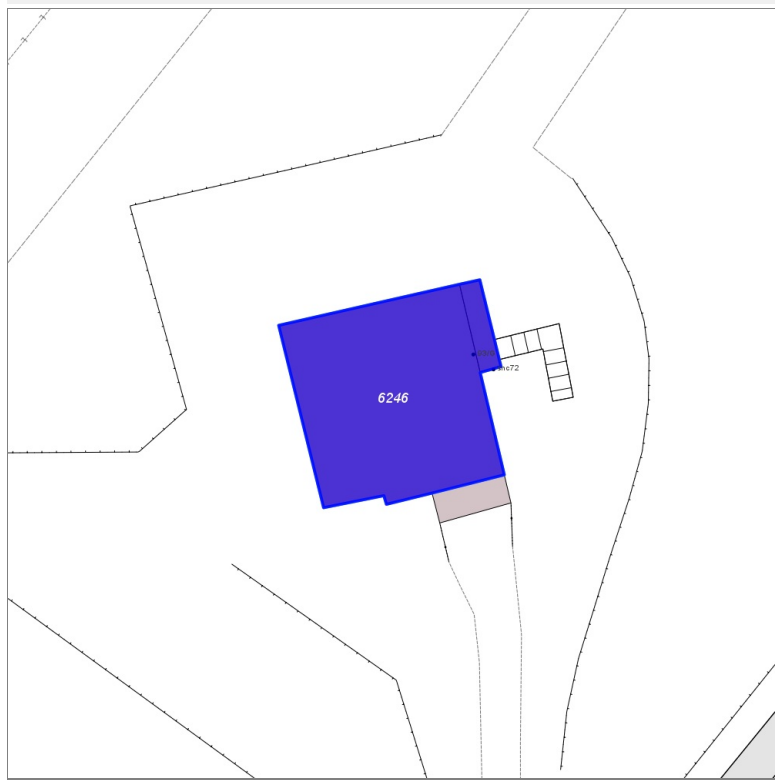
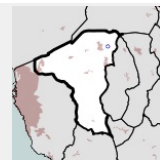


FOTO n° 2992 (edificio 2905)



**Edifici associati alla Scheda:**

ID 6246



**Informazioni sulla Scheda**

- **Data rilevazione** 29/11/2021
- **Ambito** rurale
- **Località** Guinceri
- **Tipologia insediativa** edificio isolato su lotto

**Informazioni sull'Edificio 6246**

**Unità volumetriche dell'Edificio 6246**

N°	Foglio	Particella	Superficie coperta CTR (m²)	N° piani	Piani interrati	Mansarda
2152	23	93	195.8			
9764	23	93	10.43			

**Funzioni d'uso**

- **Usi prevalente:** residenziale
- **Usi standard:** residenziale
- **Usi presenti:** residenza

**Tipologia edilizia**

**casa isolata su lotto**

**Rilievi fotografici**

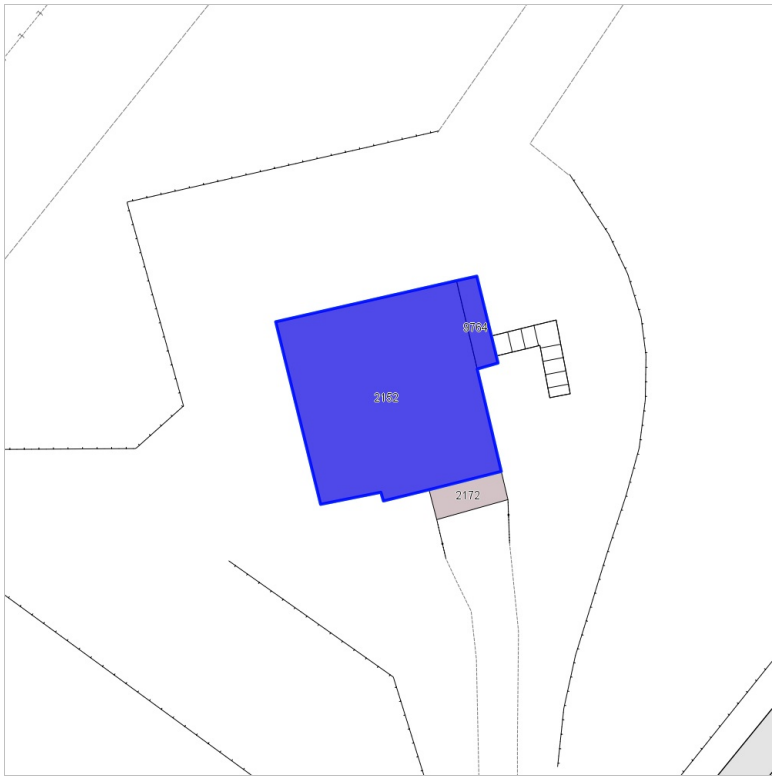


FOTO n° 2994 (edificio 6246)

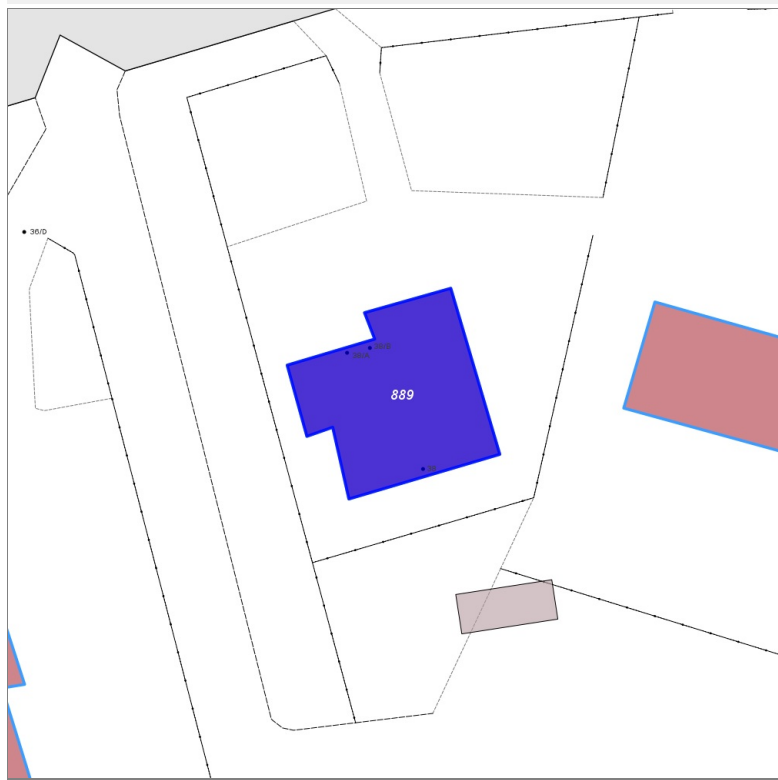
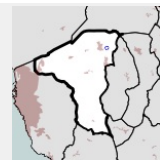


FOTO n° 2993 (edificio 6246)



**Edifici associati alla Scheda:**

ID 889



**Informazioni sulla Scheda**

- **Data rilevazione** 29/11/2021
- **Ambito** rurale
- **Località** Guinceri
- **Tipologia insediativa** edificio isolato su lotto

**Informazioni sull'Edificio 889**

**Unità volumetriche dell'Edificio 889**

N°	Foglio	Particella	Superficie coperta CTR (m²)	N° piani	Piani interrati	Mansarda
2312	23	208	137.85			

**Funzioni d'uso**

- **Usò prevalente:**
- **Usi standard:** residenziale
- **Usi presenti:** residenza

**Tipologia edilizia**

**casa isolata su lotto**

**Rilievi fotografici**

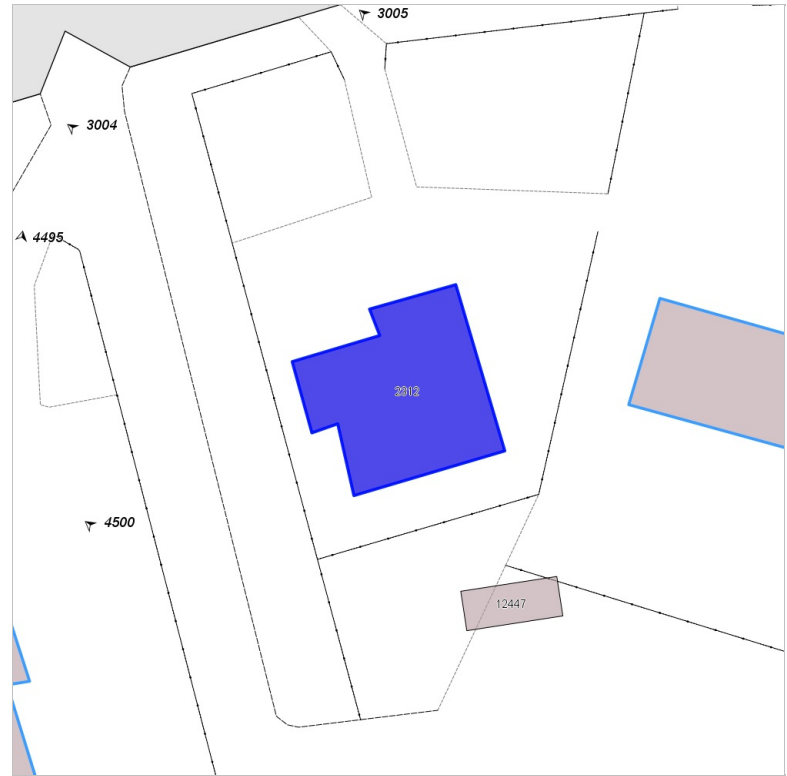


FOTO n° 3003 (edificio 889)

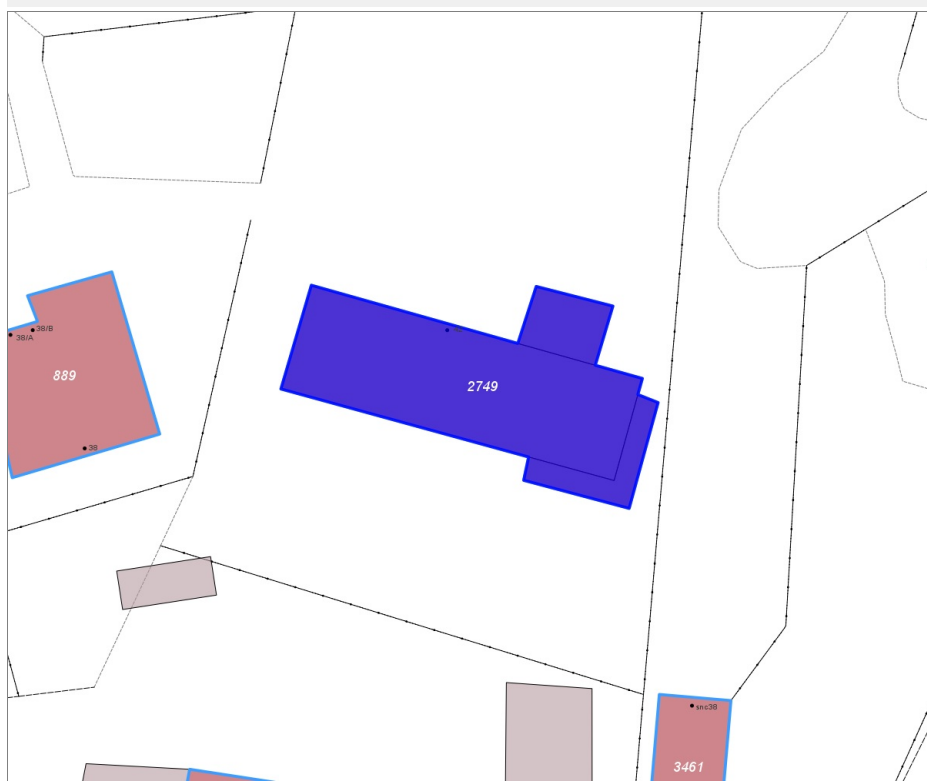
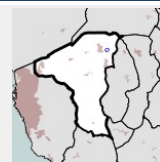


FOTO n° 3004 (edificio 889)



**Edifici associati alla Scheda:**

ID 2749



**Informazioni sulla Scheda**

- **Data rilevazione** 29/11/2021
- **Ambito** rurale
- **Località** Vicarello
- **Denominazione** Guincerì
- **Tipologia insediativa** edificio isolato su lotto

**Informazioni sull'Edificio 2749**

**Unità volumetriche dell'Edificio 2749**

N°	Foglio	Particella	Superficie coperta CTR (m²)	N° piani	Piani interrati	Mansarda
2313	23	123	198.22			
2314	23	123	26.08			
2324	23	123	24.04			

**Funzioni d'uso**

- **Usò prevalente:** residenziale
- **Usi standard:** residenziale
- **Usi presenti:** residenza

**Tipologia edilizia**

**casa isolata su lotto**

**Rilievi fotografici**

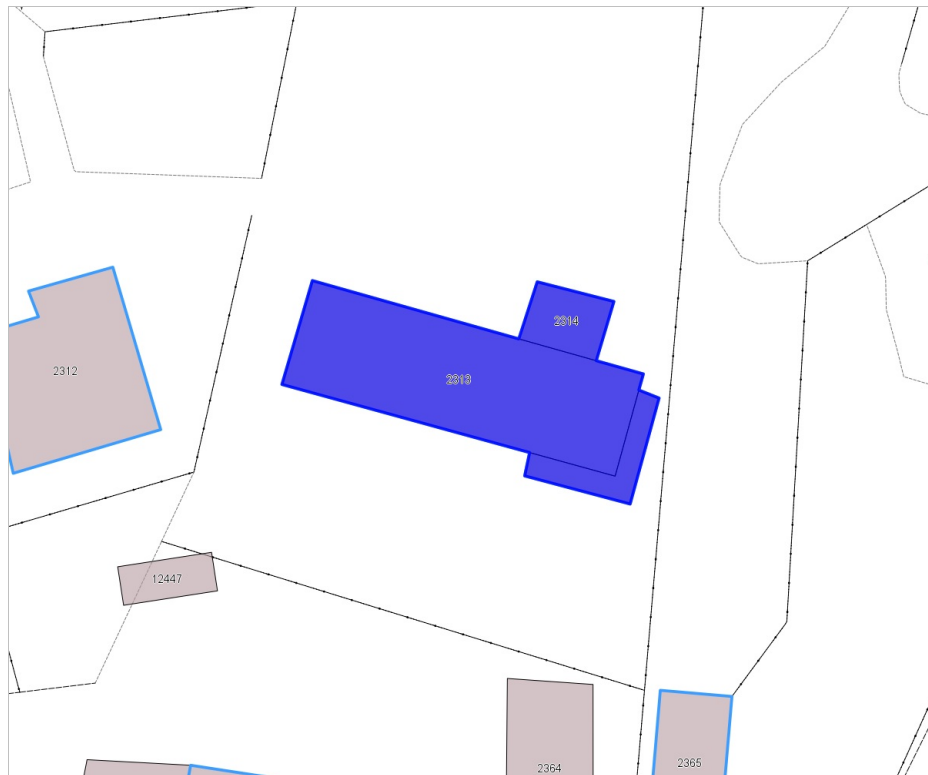


FOTO n° 2997 (edificio 2749)



FOTO n° 2998 (edificio 2749)



FOTO n° 3005 (edificio 2749)

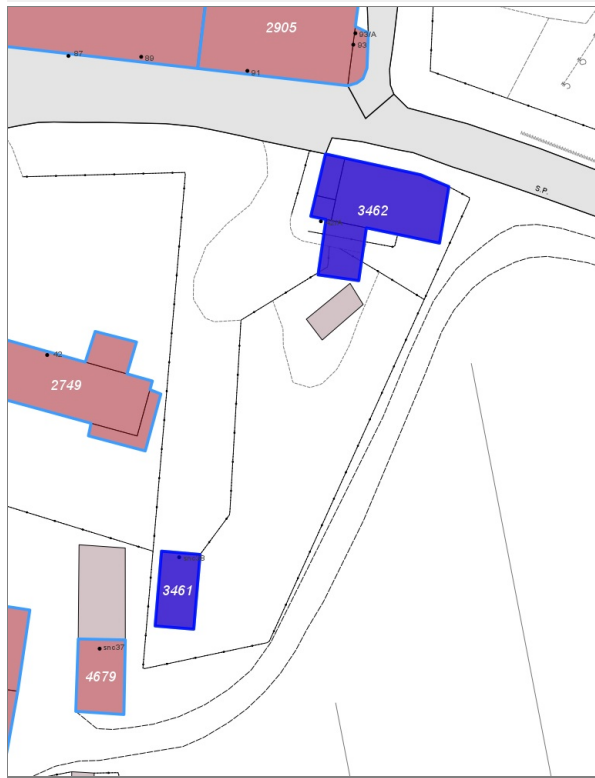
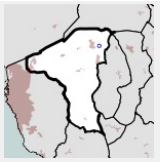


FOTO n° 3009 (edificio 2749)



**Edifici associati alla Scheda:**

ID 3461 | ID 3462 |



**Informazioni sulla Scheda**

- **Data rilevazione** 29/11/2021
- **Ambito** rurale
- **Località** Guinceri
- **Denominazione** Asilo Nido 'Il Girasole'
- **Tipologia insediativa** insediamento specialistico

**Informazioni sull'Edificio 3461**

**Unità volumetriche dell'Edificio 3461**

N°	Foglio	Particella	Superficie coperta CTR (m <sup>2</sup> )	N° piani	Piani interrati	Mansarda
2365	23	182	53.86			

**Funzioni d'uso**

- **Usò prevalente:**
- **Usi standard:** residenziale
- **Usi presenti:** servizi

**Tipologia edilizia**

**annesso - baracca**

**Informazioni sull'Edificio 3462**

**Unità volumetriche dell'Edificio 3462**

N°	Foglio	Particella	Superficie coperta CTR (m <sup>2</sup> )	N° piani	Piani interrati	Mansarda
2288	23	182	15.87			
2289	23	182	126.34			
10380	23	182	8.1			
12445	23	182	41.67			

**Funzioni d'uso**

- **Usò prevalente:**
- **Usi standard:** servizio pubblico istruzione sede di scuola
- **Usi presenti:** servizi

**Tipologia edilizia**

**edificio specialistico (generico)**

**Rilievi fotografici**

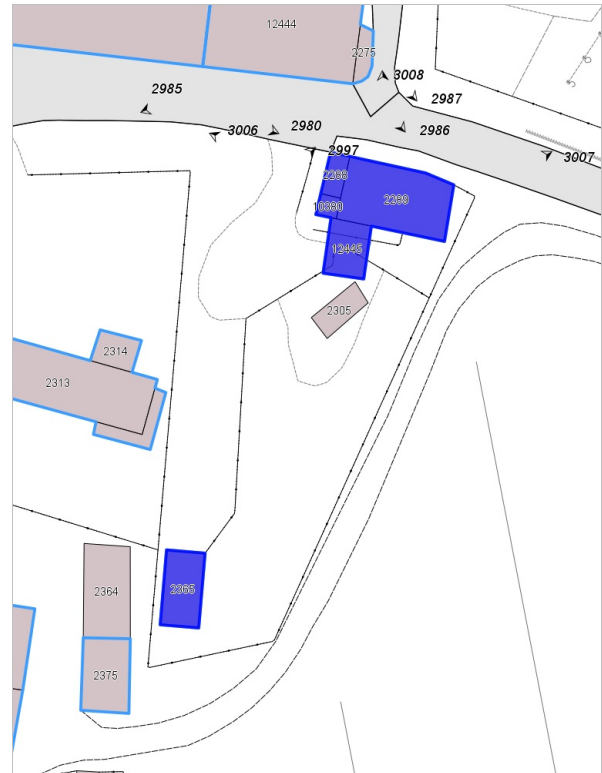


FOTO n° 5232 (edificio 3461)



FOTO n° 3006 (edificio 3462)



FOTO n° 3007 (edificio 3462)

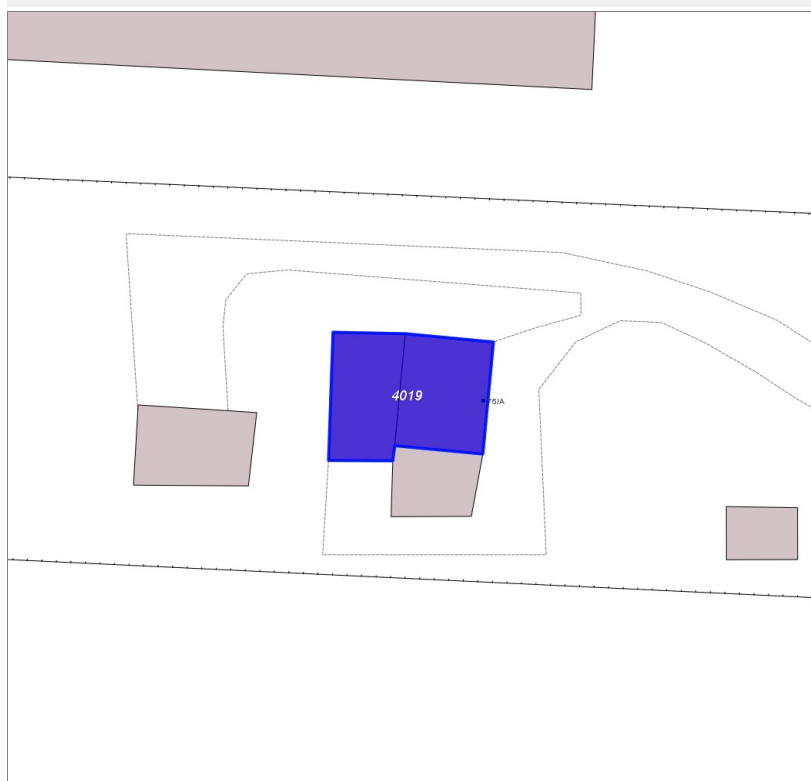
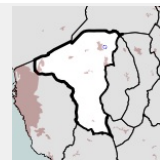


FOTO n° 3008 (edificio 3462)



**Edifici associati alla Scheda:**

ID 4019



**Informazioni sulla Scheda**

- **Data rilevazione** 29/11/2021
- **Ambito** rurale
- **Località** Guinceri
- **Tipologia insediativa** edificio isolato su lotto

**Informazioni sull'Edificio 4019**

**Unità volumetriche dell'Edificio 4019**

N°	Foglio	Particella	Superficie coperta CTR (m²)	N° piani	Piani interrati	Mansarda
2234	23	258	34.11			
2235	23	258	38.84			

**Funzioni d'uso**

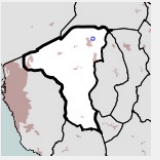
- **Usò prevalente:** residenziale
- **Usi standard:** residenziale
- **Usi presenti:** residenza

**Tipologia edilizia**

**casa isolata su lotto**

**Edifici associati alla Scheda:**

ID 3471 | ID 3472 | ID 3473



**Informazioni sulla Scheda**

- **Data rilevazione** 29/11/2021
- **Ambito** rurale
- **Località** Guinceri
- **Tipologia insediativa** edificio isolato su lotto

**Informazioni sull'Edificio 3471**

**Unità volumetriche dell'Edificio 3471**

N°	Foglio	Particella	Superficie coperta CTR (m²)	N° piani	Piani interrati	Mansarda
9087	22	1075	36.73			

**Funzioni d'uso**

- **Usi prevalente:**
- **Usi standard:** residenziale
- **Usi presenti:** residenza

**Tipologia edilizia**

**annesso (generico)**

**Informazioni sull'Edificio 3472**

**Unità volumetriche dell'Edificio 3472**

N°	Foglio	Particella	Superficie coperta CTR (m²)	N° piani	Piani interrati	Mansarda
325	22	1075	205.92			

**Funzioni d'uso**

- **Usi prevalente:** residenziale
- **Usi standard:** residenziale
- **Usi presenti:** residenza

**Tipologia edilizia**

**casa isolata su lotto**

**Informazioni sull'Edificio 3473**

**Unità volumetriche dell'Edificio 3473**

N°	Foglio	Particella	Superficie coperta CTR (m²)	N° piani	Piani interrati	Mansarda
9083	22	1075	176.57			

**Funzioni d'uso**

- **Usi prevalente:**

**Tipologia edilizia**

**annesso (generico)**

- **Usi standard:** residenziale
- **Usi presenti:** residenza

## Rilievi fotografici

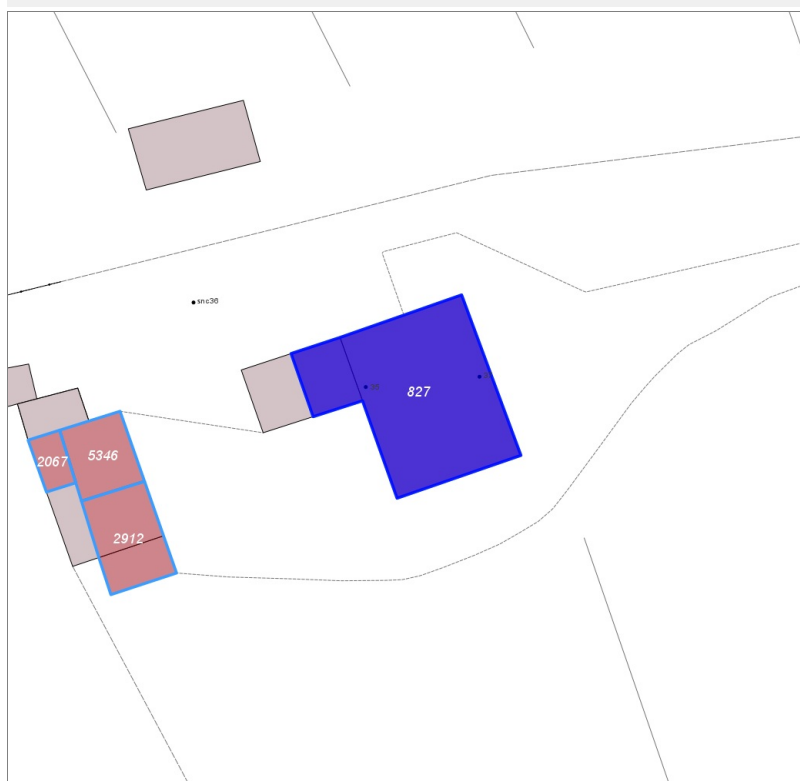
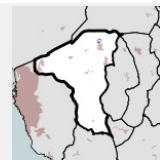


FOTO n° 3011 (edificio 3472)



Edifici associati alla Scheda:

ID 827



Informazioni sulla Scheda

- **Data rilevazione** 29/11/2021
- **Ambito** rurale
- **Località** Vicarello
- **Tipologia insediativa** edificio isolato su lotto

Informazioni sull'Edificio 827

Unità volumetriche dell'Edificio 827

N°	Foglio	Particella	Superficie coperta CTR (m <sup>2</sup> )	N° piani	Piani interrati	Mansarda
137	19	32	110.89			
12248	19	32	17.32			

Funzioni d'uso

- **Usò prevalente:** residenziale
- **Usi standard:** residenziale
- **Usi presenti:** residenza

Tipologia edilizia

**casa isolata su lotto**

Rilievi fotografici



FOTO n° 3012 (edificio 827)



FOTO n° 3018 (edificio 827)

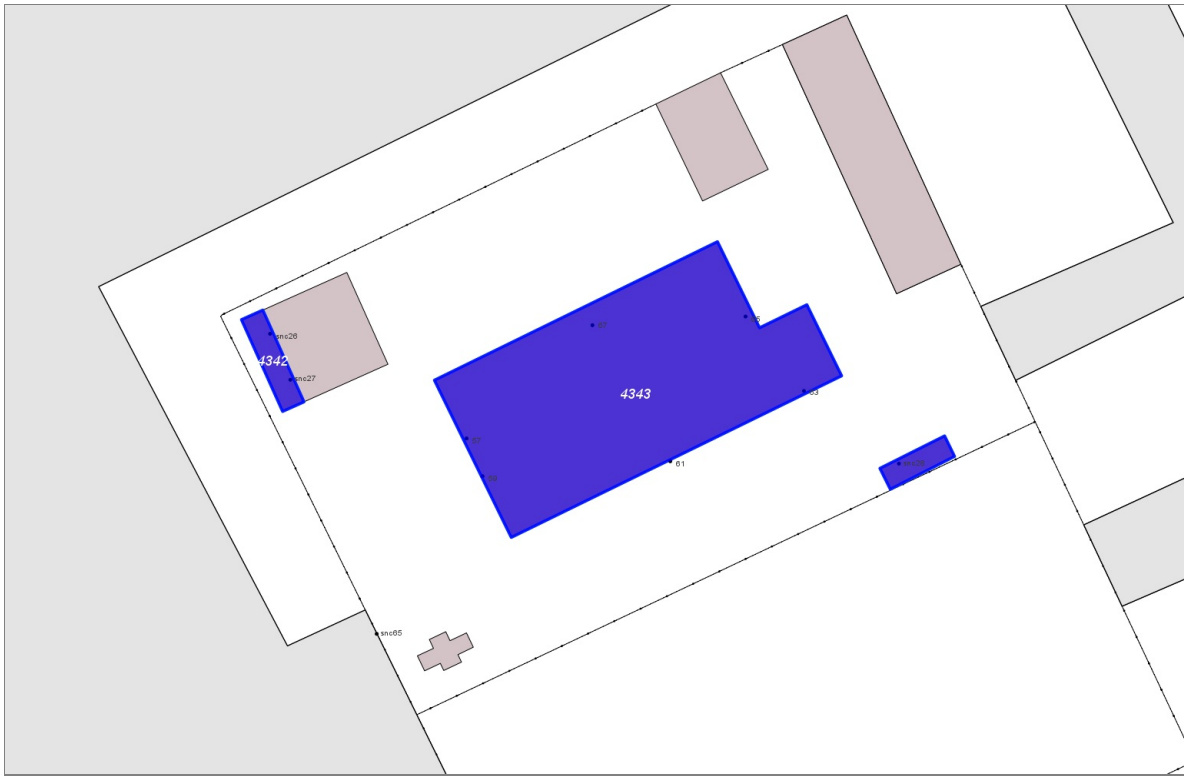
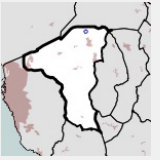


FOTO n° 3019 (edificio 827)



**Edifici associati alla Scheda:**

ID 4341 | ID 4342 | ID 4343



**Informazioni sulla Scheda**

- **Data rilevazione** 29/11/2021
- **Ambito** rurale
- **Località** Vicarello
- **Denominazione** S.R. 206
- **Tipologia insediativa** edificio isolato su lotto

**Informazioni sull'Edificio 4341**

**Unità volumetriche dell'Edificio 4341**

N°	Foglio	Particella	Superficie coperta CTR (m²)	N° piani	Piani interrati	Mansarda
9270	8	132	11.91			

**Funzioni d'uso**

- **Usò prevalente:**
- **Usi standard:** residenziale
- **Usi presenti:** residenza

**Tipologia edilizia**

annesso (generico)

**Informazioni sull'Edificio 4342**

**Unità volumetriche dell'Edificio 4342**

N°	Foglio	Particella	Superficie coperta CTR (m²)	N° piani	Piani interrati	Mansarda
9272	8	132	16.86			

**Funzioni d'uso**

- **Usò prevalente:**
- **Usi standard:** residenziale
- **Usi presenti:** residenza

**Tipologia edilizia**

annesso (generico)

**Informazioni sull'Edificio 4343**

**Unità volumetriche dell'Edificio 4343**

N°	Foglio	Particella	Superficie coperta CTR (m²)	N° piani	Piani interrati	Mansarda
9596	8	132	424.13			

**Funzioni d'uso**

**Tipologia edilizia**

- **Usi prevalente:**
- **Usi standard:** residenziale
- **Usi presenti:** residenza

**edificio a schiera**

## Rilievi fotografici

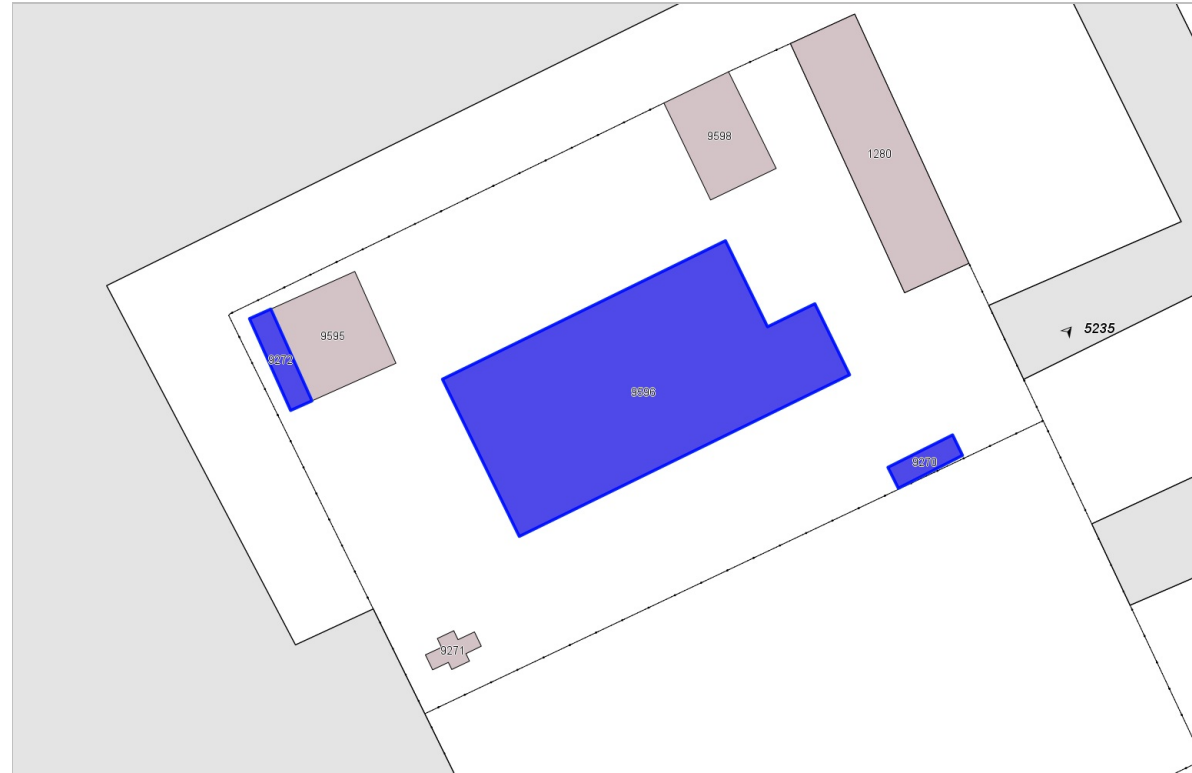


FOTO n° 5235 (edificio 4341)



FOTO n° 3023 (edificio 4343)



FOTO n° 3024 (edificio 4343)

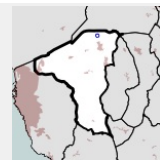


FOTO n° 3025 (edificio 4343)



**Edifici associati alla Scheda:**

ID 4922 | ID 4923 | ID 4924



**Informazioni sulla Scheda**

- **Data rilevazione** 29/11/2021
- **Ambito** rurale
- **Località** Vicarello
- **Denominazione** S.R. 206
- **Tipologia insediativa** edificio isolato su lotto

**Informazioni sull'Edificio 4922**

**Unità volumetriche dell'Edificio 4922**

N°	Foglio	Particella	Superficie coperta CTR (m²)	N° piani	Piani interrati	Mansarda
9273	8	64	13.21			

**Funzioni d'uso**

- **Usò prevalente:**
- **Usi standard:**
- **Usi presenti:** residenza

**Informazioni sull'Edificio 4923**

**Unità volumetriche dell'Edificio 4923**

N°	Foglio	Particella	Superficie coperta CTR (m²)	N° piani	Piani interrati	Mansarda
9594	8	64	403.06			

**Funzioni d'uso**

- **Usò prevalente:**
- **Usi standard:** residenziale
- **Usi presenti:** residenza

**Tipologia edilizia**

**casa isolata su lotto**

**Informazioni sull'Edificio 4924**

**Unità volumetriche dell'Edificio 4924**

N°	Foglio	Particella	Superficie coperta CTR (m²)	N° piani	Piani interrati	Mansarda
9597	8	64	123.06			

**Funzioni d'uso**

**Tipologia edilizia**

- **Usi prevalente:**
- **Usi standard:** residenziale
- **Usi presenti:** residenza

annesso (generico)

## Rilievi fotografici



FOTO n° 3026 (edificio 4923)



FOTO n° 3028 (edificio 4923)



FOTO n° 3029 (edificio 4923)



FOTO n° 3122 (edificio 4923)

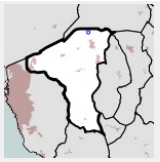


FOTO n° 5236 (edificio 4924)



**Edifici associati alla Scheda:**

ID 3305 | ID 3306 | ID 3307 | ID 3308



**Informazioni sulla Scheda**

- **Data rilevazione** 29/11/2021
- **Ambito** rurale
- **Località** Vicarello
- **Denominazione** S.R. 206
- **Tipologia insediativa** lineare lungo strada

**Informazioni sull'Edificio 3305**

**Unità volumetriche dell'Edificio 3305**

N°	Foglio	Particella	Superficie coperta CTR (m <sup>2</sup> )	N° piani	Piani interrati	Mansarda
9600	8	252	109.67			

**Funzioni d'uso**

- **Usò prevalente:**
- **Usi standard:** industriale
- **Usi presenti:** residenza

**Tipologia edilizia**

edificio specialistico (generico)

**Informazioni sull'Edificio 3306**

**Unità volumetriche dell'Edificio 3306**

N°	Foglio	Particella	Superficie coperta CTR (m <sup>2</sup> )	N° piani	Piani interrati	Mansarda
9617	8	252	155.99			

**Funzioni d'uso**

- **Usò prevalente:** residenziale
- **Usi standard:** residenziale
- **Usi presenti:** residenza

**Tipologia edilizia**

edificio a schiera

**Informazioni sull'Edificio 3307**

**Unità volumetriche dell'Edificio 3307**

N°	Foglio	Particella	Superficie coperta CTR (m <sup>2</sup> )	N° piani	Piani interrati	Mansarda
12218	8	252	15.44			

**Funzioni d'uso**

**Tipologia edilizia**

- **Usi prevalente:** annesso (generico)
- **Usi standard:** industriale
- **Usi presenti:** residenza

## Informazioni sull'Edificio 3308

### Unità volumetriche dell'Edificio 3308

N°	Foglio	Particella	Superficie coperta CTR (m <sup>2</sup> )	N° piani	Piani interrati	Mansarda
12219/8		252	15.53			

### Funzioni d'uso

- **Usi prevalente:**
- **Usi standard:** industriale
- **Usi presenti:** residenza

### Tipologia edilizia

annesso (generico)

## Rilievi fotografici



FOTO n° 3031 (edificio 3305)



FOTO n° 3030 (edificio 3306)



FOTO n° 3032 (edificio 3306)



FOTO n° 5238 (edificio 3307)

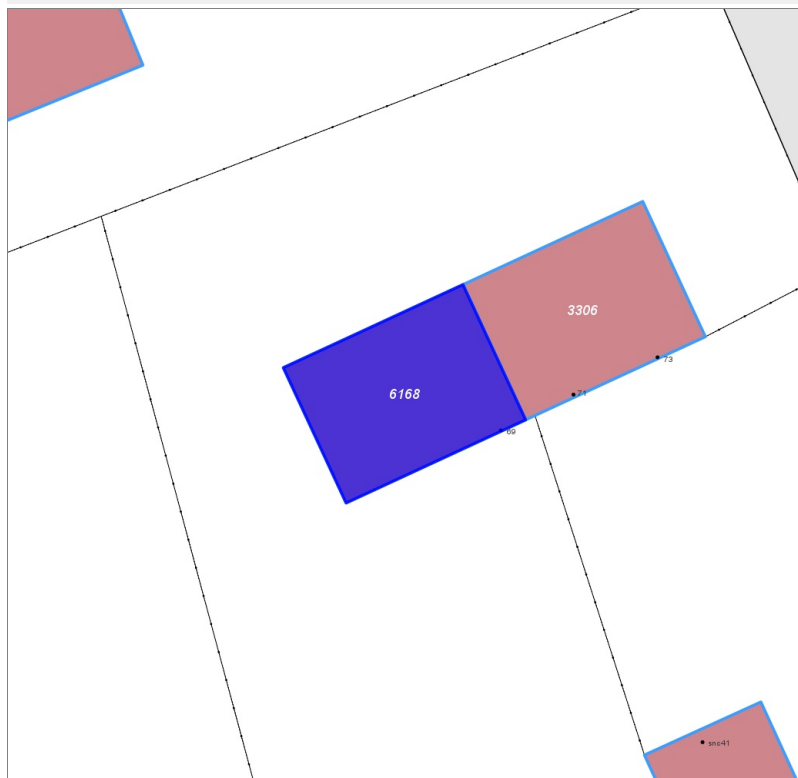
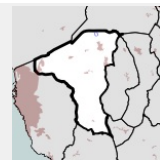


FOTO n° 5237 (edificio 3308)



**Edifici associati alla Scheda:**

ID 6168



**Informazioni sulla Scheda**

- **Data rilevazione** 29/11/2021
- **Ambito** rurale
- **Località** Vicarello
- **Denominazione** S.R. 206
- **Tipologia insediativa** lineare lungo strada

**Informazioni sull'Edificio 6168**

**Unità volumetriche dell'Edificio 6168**

N°	Foglio	Particella	Superficie coperta CTR (m <sup>2</sup> )	N° piani	Piani interrati	Mansarda
12220	8	24	155.89			

**Funzioni d'uso**

- **Usò prevalente:** residenziale
- **Usi standard:** residenziale
- **Usi presenti:** residenza

**Tipologia edilizia**  
edificio a schiera

**Rilievi fotografici**

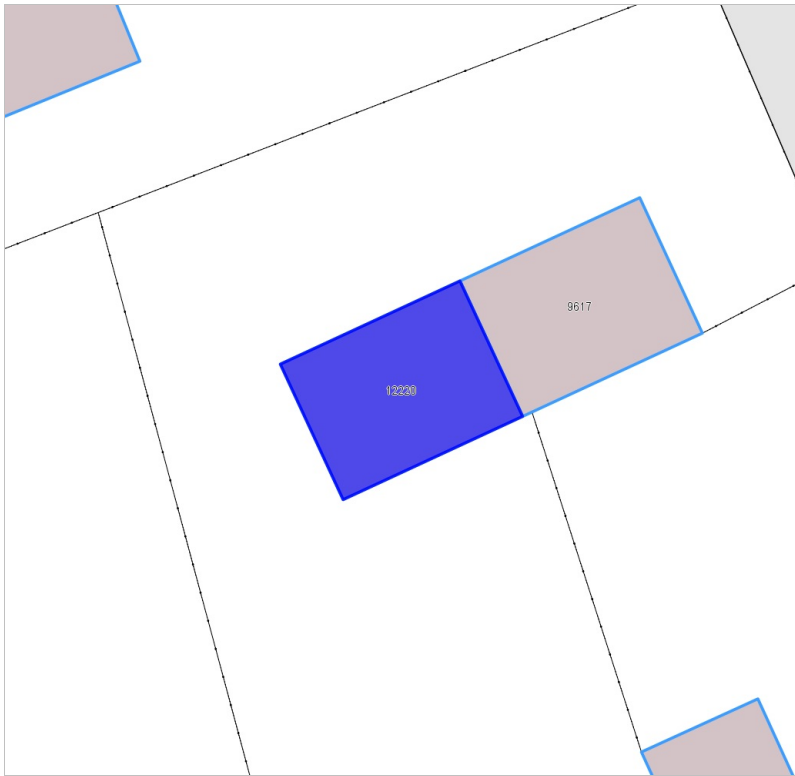
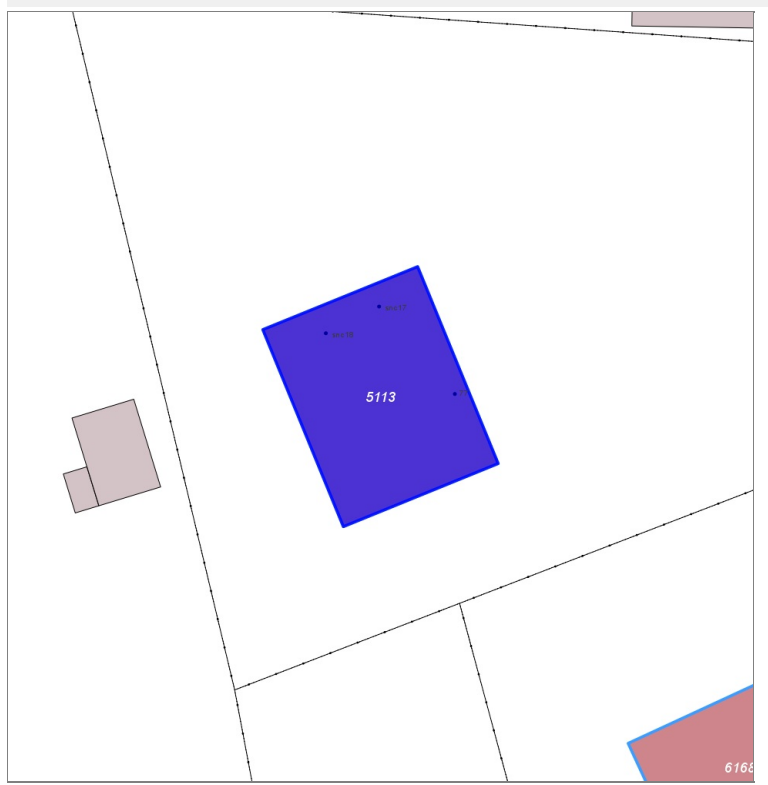
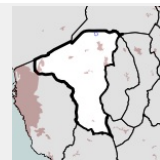


FOTO n° 3033 (edificio 6168)



**Edifici associati alla Scheda:**

ID 5113



**Informazioni sulla Scheda**

- **Data rilevazione** 29/11/2021
- **Ambito** rurale
- **Località** Vicarello
- **Denominazione** S.R. 206
- **Tipologia insediativa** edificio isolato su lotto

**Informazioni sull'Edificio 5113**

**Unità volumetriche dell'Edificio 5113**

N°	Foglio	Particella	Superficie coperta CTR (m <sup>2</sup> )	N° piani	Piani interrati	Mansarda
9619	8	155	219.46			

**Funzioni d'uso**

- **Usò prevalente:** residenziale
- **Usi standard:**
- **Usi presenti:** residenza

**Tipologia edilizia**

**casa isolata su lotto**

**Rilievi fotografici**

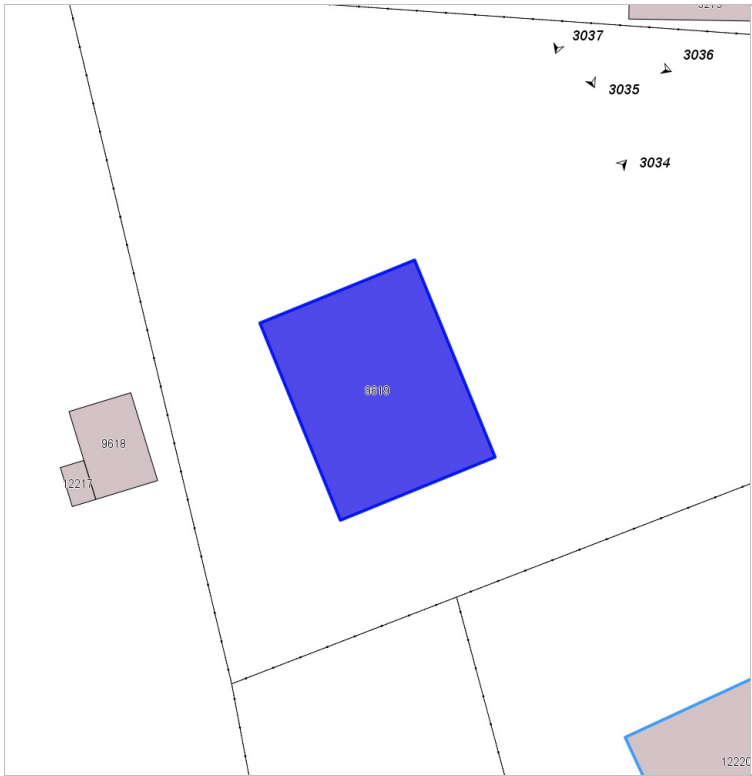
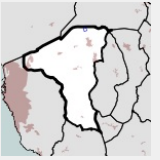


FOTO n° 3034 (edificio 5113)



**Edifici associati alla Scheda:**

ID 2517 | ID 2518



**Informazioni sulla Scheda**

- **Data rilevazione** 29/11/2021
- **Ambito** rurale
- **Località** Vicarello
- **Denominazione** S.R. 206
- **Tipologia insediativa** lineare lungo strada

**Informazioni sull'Edificio 2517**

**Unità volumetriche dell'Edificio 2517**

N°	Foglio	Particella	Superficie coperta CTR (m <sup>2</sup> )	N° piani	Piani interrati	Mansarda
12223	8	187	113.62			

**Funzioni d'uso**

- **Usò prevalente:**
- **Usi standard:**
- **Usi presenti:** residenza

**Informazioni sull'Edificio 2518**

**Unità volumetriche dell'Edificio 2518**

N°	Foglio	Particella	Superficie coperta CTR (m <sup>2</sup> )	N° piani	Piani interrati	Mansarda
12221	8	187	28.32			

**Funzioni d'uso**

- **Usò prevalente:**
- **Usi standard:** residenziale
- **Usi presenti:** residenza

**Tipologia edilizia**  
**annesso (generico)**

**Rilievi fotografici**



FOTO n° 3037 (edificio 2517)



FOTO n° 5240 (edificio 2518)



**Edifici associati alla Scheda:**

ID 1134

**Informazioni sulla Scheda**

- **Data rilevazione** 29/11/2021
- **Ambito** rurale
- **Località** Vicarello
- **Denominazione** S.R. 206
- **Tipologia insediativa** lineare lungo strada

**Informazioni sull'Edificio 1134****Unità volumetriche dell'Edificio 1134**

N°	Foglio	Particella	Superficie coperta CTR (m <sup>2</sup> )	N° piani	Piani interrati	Mansarda
9626	8	73	236.56			

**Funzioni d'uso**

- **Usò prevalente:**
- **Usi standard:** residenziale
- **Usi presenti:** residenza

**Tipologia edilizia**  
edificio a schiera**Rilievi fotografici**

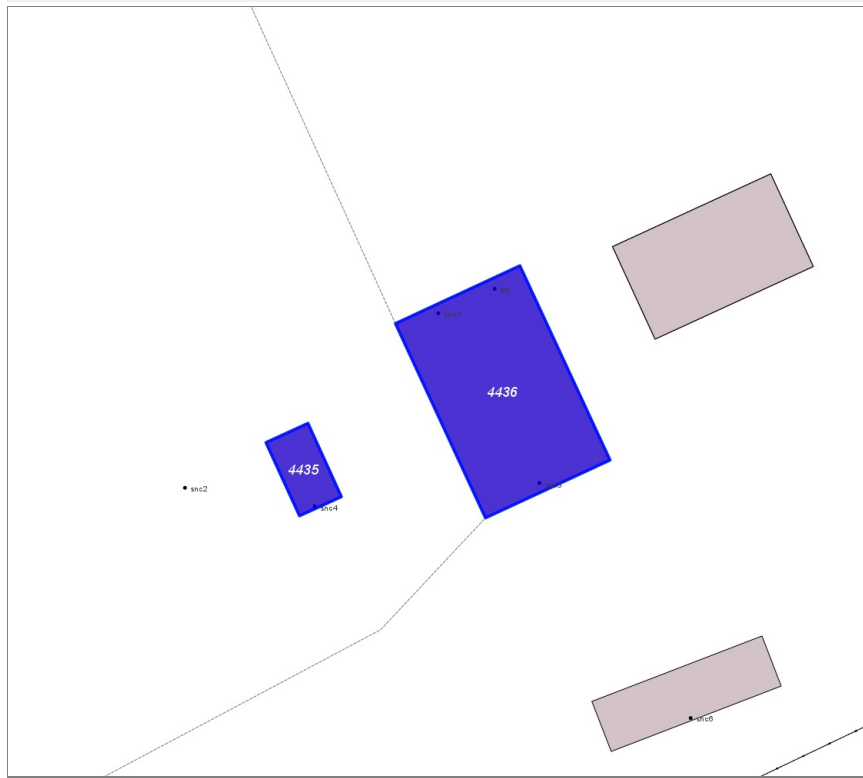
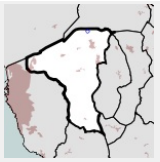


FOTO n° 3038 (edificio 1134)



**Edifici associati alla Scheda:**

ID 4435 | ID 4436



**Informazioni sulla Scheda**

- **Data rilevazione** 29/11/2021
- **Ambito** urbano
- **Località** Vicarello
- **Denominazione** S.R. 206
- **Tipologia insediativa** insediamento specialistico

**Informazioni sull'Edificio 4435**

**Unità volumetriche dell'Edificio 4435**

N°	Foglio	Particella	Superficie coperta CTR (m <sup>2</sup> )	N° piani	Piani interrati	Mansarda
12222	8	92	22.36			

**Funzioni d'uso**

- **Usò prevalente:**
- **Usi standard:** commerciale
- **Usi presenti:** servizi

**Tipologia edilizia**

edificio specialistico (generico)

**Informazioni sull'Edificio 4436**

**Unità volumetriche dell'Edificio 4436**

N°	Foglio	Particella	Superficie coperta CTR (m <sup>2</sup> )	N° piani	Piani interrati	Mansarda
9630	8	92	176.7			

**Funzioni d'uso**

- **Usò prevalente:** industriale e artigianale
- **Usi standard:** commerciale
- **Usi presenti:** servizi

**Tipologia edilizia**

edificio specialistico (generico)

**Rilievi fotografici**

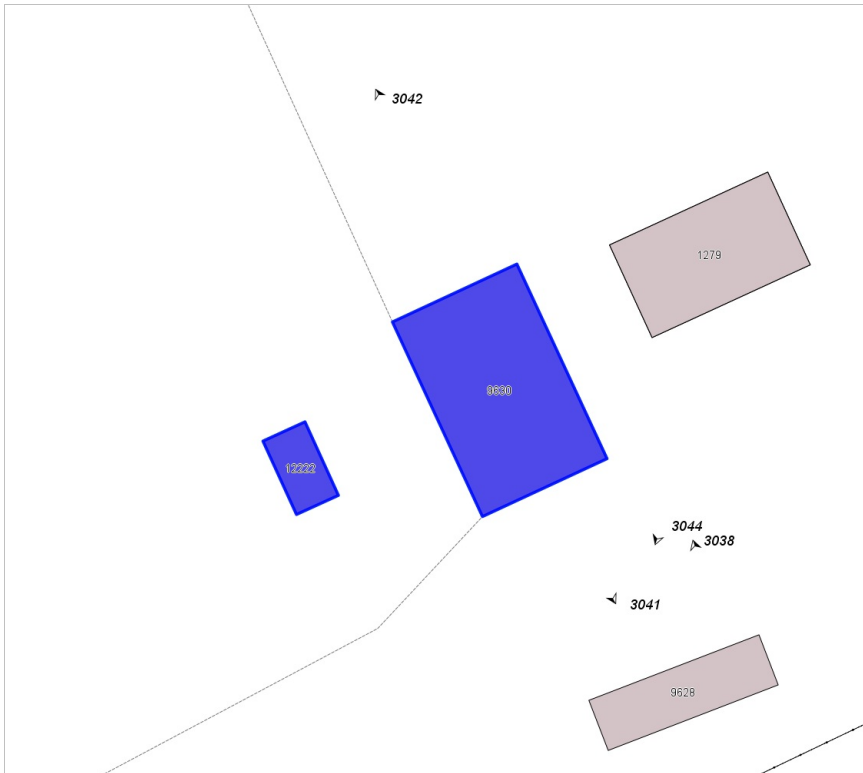


FOTO n° 3041 (edificio 4436)



FOTO n° 3042 (edificio 4436)



FOTO n° 3043 (edificio 4436)



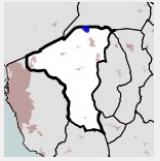
FOTO n° 3044 (edificio 4436)



## Report Scheda Edifici *sintetica* N°1369

### Edifici associati alla Scheda:

ID 5651 | ID 5652 | ID 5653 | ID 5654 | ID 5655 | ID 5656 | ID 5657 | ID 5658 | ID 5659 | ID 5660 | ID 5661 | ID 5662 | ID 5663 | ID 5664 | ID 5665 | ID 5666



### Informazioni sulla Scheda

- **Data rilevazione** 29/11/2021
- **Ambito** urbano
- **Località** Vicarello
- **Denominazione** Autoparco Il Faldo
- **Tipologia insediativa** insediamento specialistico

### Informazioni sull'Edificio 5651

#### Unità volumetriche dell'Edificio 5651

N°	Foglio	Particella	Superficie coperta CTR (m <sup>2</sup> )	N° piani	Piani interrati	Mansarda
9268	8	237	17.64			

#### Funzioni d'uso

- **Usi prevalenti:**
- **Usi standard:**
- **Usi presenti:** commercio

### Informazioni sull'Edificio 5652

#### Unità volumetriche dell'Edificio 5652

N°	Foglio	Particella	Superficie coperta CTR (m <sup>2</sup> )	N° piani	Piani interrati	Mansarda
9269	8	237	13.04			

#### Funzioni d'uso

- **Usi prevalenti:**
- **Usi standard:**
- **Usi presenti:** commercio

### Informazioni sull'Edificio 5653

#### Unità volumetriche dell'Edificio 5653

N°	Foglio	Particella	Superficie coperta CTR (m <sup>2</sup> )	N° piani	Piani interrati	Mansarda
9267	8	237	36.65			

**Funzioni d'uso**

- **Usò prevalente:**
- **Usi standard:**
- **Usi presenti:** commercio

---

**Informazioni sull'Edificio 5654****Unità volumetriche dell'Edificio 5654**

N°	Foglio	Particella	Superficie coperta CTR (m <sup>2</sup> )	N° piani	Piani interrati	Mansarda
12196	8	237	26.03			

**Funzioni d'uso**

- **Usò prevalente:**
- **Usi standard:**
- **Usi presenti:** commercio

---

**Informazioni sull'Edificio 5655****Unità volumetriche dell'Edificio 5655**

N°	Foglio	Particella	Superficie coperta CTR (m <sup>2</sup> )	N° piani	Piani interrati	Mansarda
12231	8	237	177.93			

**Funzioni d'uso**

- **Usò prevalente:**
- **Usi standard:**
- **Usi presenti:** commercio

---

**Informazioni sull'Edificio 5656****Unità volumetriche dell'Edificio 5656**

N°	Foglio	Particella	Superficie coperta CTR (m <sup>2</sup> )	N° piani	Piani interrati	Mansarda
9620	8	237	201.95			

**Funzioni d'uso**

- **Usò prevalente:**
- **Usi standard:**
- **Usi presenti:** commercio

---

**Informazioni sull'Edificio 5657****Unità volumetriche dell'Edificio 5657**

N°	Foglio	Particella	Superficie coperta CTR (m <sup>2</sup> )	N° piani	Piani interrati	Mansarda
12193	8	237	8.46			

**Funzioni d'uso**

- **Usò prevalente:**
- **Usi standard:**
- **Usi presenti:** commercio

---

**Informazioni sull'Edificio 5658****Unità volumetriche dell'Edificio 5658**

N°	Foglio	Particella	Superficie coperta CTR (m <sup>2</sup> )	N° piani	Piani interrati	Mansarda
12195	8	237	145.2			

**Funzioni d'uso**

- **Usò prevalente:**
- **Usi standard:** commerciale
- **Usi presenti:** commercio

Tipologia edilizia  
edificio specialistico (generico)

---

**Informazioni sull'Edificio 5659****Unità volumetriche dell'Edificio 5659**

N°	Foglio	Particella	Superficie coperta CTR (m <sup>2</sup> )	N° piani	Piani interrati	Mansarda
8830	8	237	550.71			

**Funzioni d'uso**

- **Usò prevalente:**
- **Usi standard:**
- **Usi presenti:**

Tipologia edilizia  
edificio specialistico (generico)

- **Usi prevalente:**
- **Usi standard:** commerciale
- **Usi presenti:** commercio

## Informazioni sull'Edificio 5660

### Unità volumetriche dell'Edificio 5660

N°	Foglio	Particella	Superficie coperta CTR (m²)	N° piani	Piani interrati	Mansarda
8831	8	237	39.6			

#### Funzioni d'uso

- **Usi prevalente:**
- **Usi standard:** commerciale
- **Usi presenti:** commercio

#### Tipologia edilizia

edificio specialistico (generico)

## Informazioni sull'Edificio 5661

### Unità volumetriche dell'Edificio 5661

N°	Foglio	Particella	Superficie coperta CTR (m²)	N° piani	Piani interrati	Mansarda
9683	8	237	20.56			

#### Funzioni d'uso

- **Usi prevalente:**
- **Usi standard:** industriale
- **Usi presenti:** commercio

#### Tipologia edilizia

edificio specialistico (generico)

## Informazioni sull'Edificio 5662

### Unità volumetriche dell'Edificio 5662

N°	Foglio	Particella	Superficie coperta CTR (m²)	N° piani	Piani interrati	Mansarda
5364	8	237	101.19			

#### Funzioni d'uso

- **Usi prevalente:**
- **Usi standard:** industriale
- **Usi presenti:** commercio

#### Tipologia edilizia

edificio specialistico (generico)

## Informazioni sull'Edificio 5663

### Unità volumetriche dell'Edificio 5663

N°	Foglio	Particella	Superficie coperta CTR (m²)	N° piani	Piani interrati	Mansarda
12192	8	237	8.65			

#### Funzioni d'uso

- **Usi prevalente:**
- **Usi standard:**
- **Usi presenti:** commercio

## Informazioni sull'Edificio 5664

### Unità volumetriche dell'Edificio 5664

N°	Foglio	Particella	Superficie coperta CTR (m²)	N° piani	Piani interrati	Mansarda
8828	8	237	50.52			

#### Funzioni d'uso

- **Usi prevalente:**
- **Usi standard:**
- **Usi presenti:** commercio

## Informazioni sull'Edificio 5665

### Unità volumetriche dell'Edificio 5665

N°	Foglio	Particella	Superficie coperta CTR (m²)	N° piani	Piani interrati	Mansarda
5232	8	237	223.79			
5233	8	237	4972.44			

#### Funzioni d'uso

- **Usi prevalente:** industriale e artigianale

#### Tipologia edilizia

edificio specialistico (generico)

- Usi standard:
- Usi presenti: commercio

## Informazioni sull'Edificio 5666

### Unità volumetriche dell'Edificio 5666

N°	Foglio	Particella	Superficie coperta CTR (m²)	N° piani	Piani interrati	Mansarda
8829	8	237	523.93			

### Funzioni d'uso

- Uso prevalente:
- Usi standard: commerciale
- Usi presenti: commercio

**Tipologia edilizia**  
**edificio specialistico (generico)**

## Rilievi fotografici



FOTO n° 5243 (edificio 5658)



FOTO n° 3049 (edificio 5658)



FOTO n° 5242 (edificio 5659)



FOTO n° 3050 (edificio 5659)



FOTO n° 5241 (edificio 5660)



FOTO n° 5247 (edificio 5661)



FOTO n° 5246 (edificio 5662)



FOTO n° 3045 (edificio 5665)



FOTO n° 3046 (edificio 5665)



FOTO n° 3047 (edificio 5665)



FOTO n° 3048 (edificio 5665)



FOTO n° 5245 (edificio 5665)

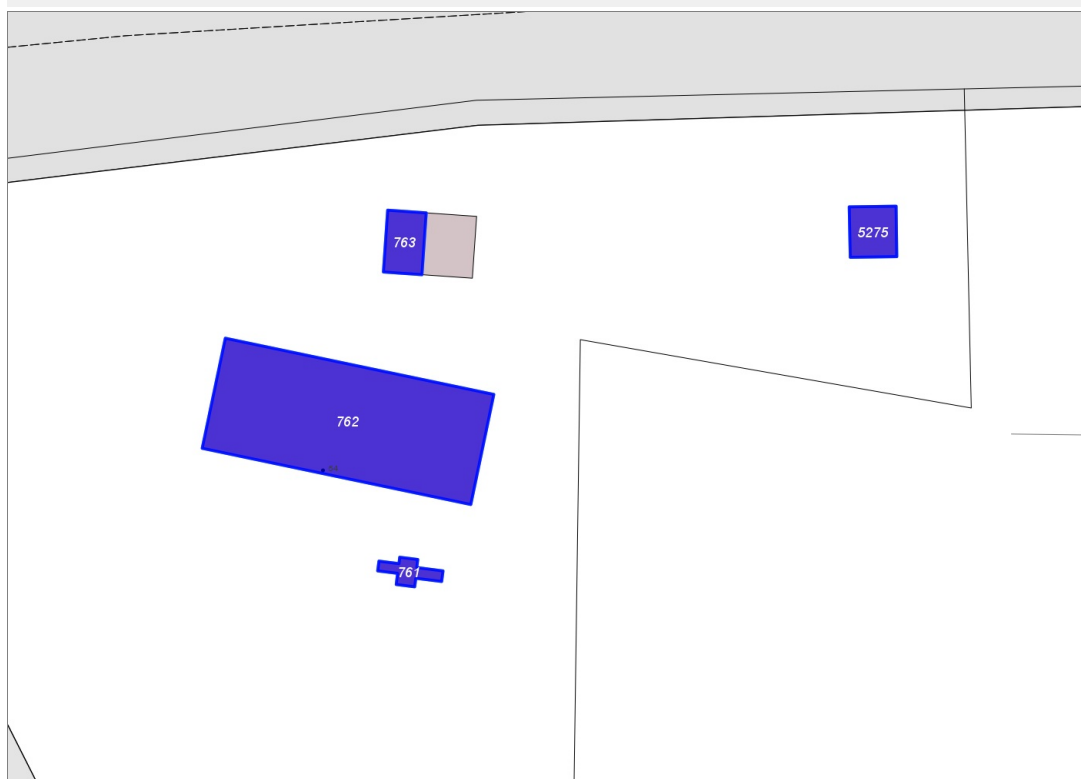
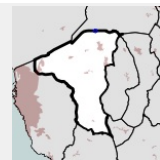


FOTO n° 5244 (edificio 5666)



Edifici associati alla Scheda:

ID 761 ID 762 ID 763 ID 5275



**Informazioni sulla Scheda**

- **Data rilevazione** 29/11/2021
- **Ambito** rurale
- **Località** Vicarello
- **Denominazione** S.R. 206
- **Tipologia insediativa** edificio isolato su lotto

**Informazioni sull'Edificio 761**

Unità volumetriche dell'Edificio 761

N°	Foglio	Particella	Superficie coperta CTR (m <sup>2</sup> )	N° piani	Piani interrati	Mansarda
12200	8	16	10.48			

Funzioni d'uso

- **Usò prevalente:**
- **Usi standard:**
- **Usi presenti:** residenza

**Informazioni sull'Edificio 762**

Unità volumetriche dell'Edificio 762

N°	Foglio	Particella	Superficie coperta CTR (m <sup>2</sup> )	N° piani	Piani interrati	Mansarda
9636	8	16	327.36			

Funzioni d'uso

- **Usò prevalente:** residenziale
- **Usi standard:**
- **Usi presenti:** residenza

Tipologia edilizia

casa isolata su lotto

**Informazioni sull'Edificio 763**

Unità volumetriche dell'Edificio 763

N°	Foglio	Particella	Superficie coperta CTR (m <sup>2</sup> )	N° piani	Piani interrati	Mansarda
12199	8	16	25.4			

Funzioni d'uso

- **Usi prevalente:**
- **Usi standard:**
- **Usi presenti:** residenza

## Informazioni sull'Edificio 5275

### Unità volumetriche dell'Edificio 5275

N°	Foglio	Particella	Superficie coperta CTR (m <sup>2</sup> )	N° piani	Piani interrati	Mansarda
12201.8		17	25.02			

### Funzioni d'uso

## Rilievi fotografici

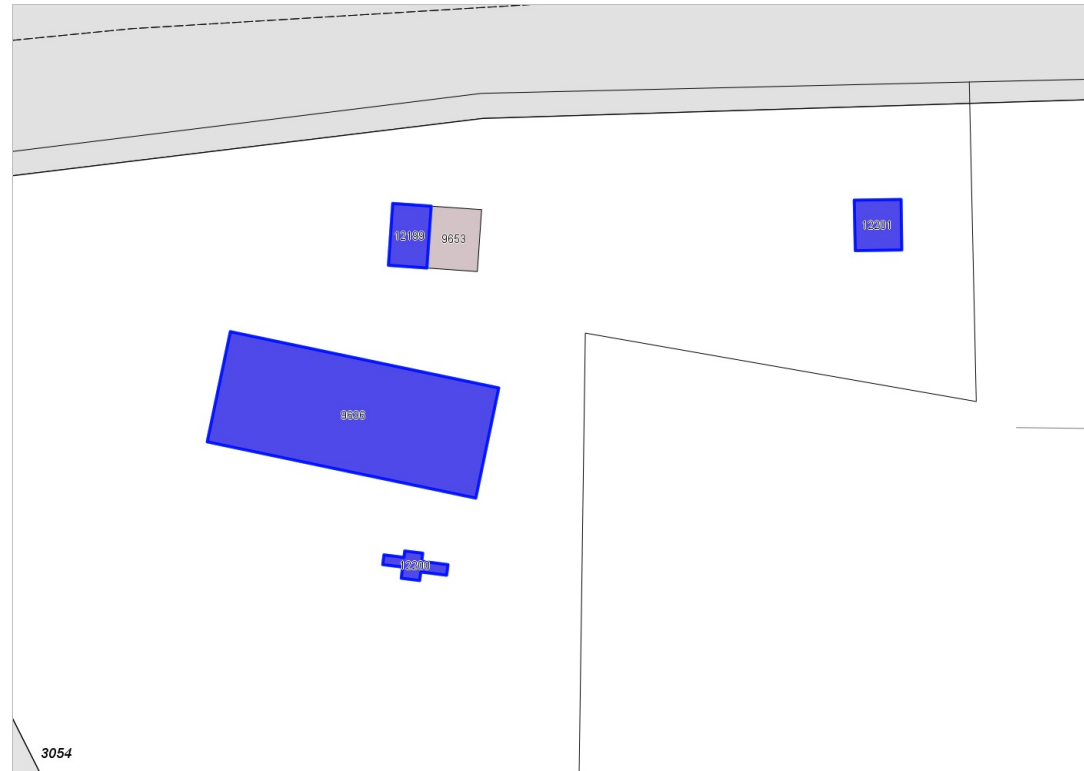


FOTO n° 3052 (edificio 762)

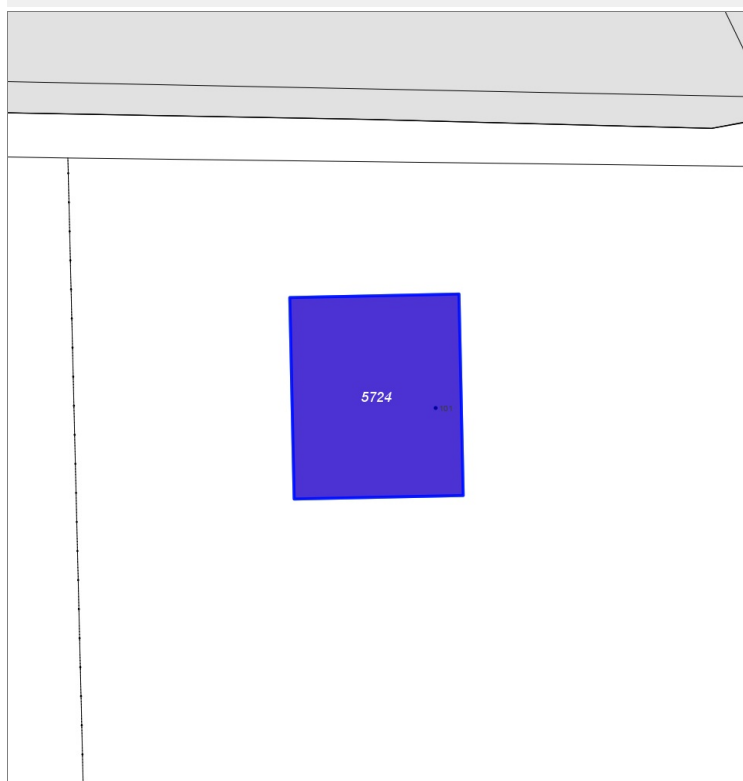
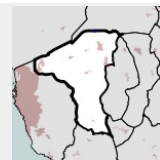


FOTO n° 3051 (edificio 762)



## Edifici associati alla Scheda:

ID 5724



## Informazioni sulla Scheda

- **Data rilevazione** 29/11/2021
- **Ambito** rurale
- **Località** Vicarello
- **Denominazione** S.R. 206
- **Tipologia insediativa** edificio isolato su lotto

## Informazioni sull'Edificio 5724

### Unità volumetriche dell'Edificio 5724

N°	Foglio	Particella	Superficie coperta CTR (m <sup>2</sup> )	N° piani	Piani interrati	Mansarda
9635	8	183	171.63			

### Funzioni d'uso

- **Usò prevalente:** residenziale
- **Usi standard:**
- **Usi presenti:** residenza

### Tipologia edilizia

**casa isolata su lotto di matrice rurale**

## Rilievi fotografici



FOTO n° 3053 (edificio 5724)

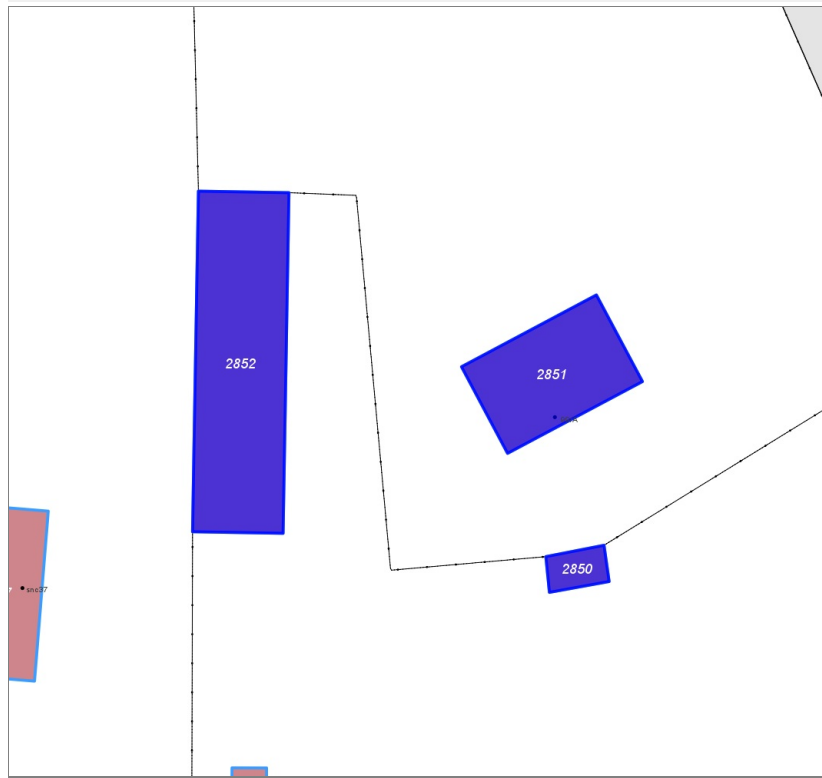
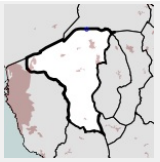


FOTO n° 3055 (edificio 5724)



**Edifici associati alla Scheda:**

ID 2850 | ID 2851 | ID 2852



**Informazioni sulla Scheda**

- **Data rilevazione** 29/11/2021
- **Ambito** rurale
- **Località** Vicarello
- **Denominazione** S.R. 206
- **Tipologia insediativa** edificio isolato su lotto

**Informazioni sull'Edificio 2850**

**Unità volumetriche dell'Edificio 2850**

N°	Foglio	Particella	Superficie coperta CTR (m²)	N° piani	Piani interrati	Mansarda
5365	8	184	25.76			

**Funzioni d'uso**

**Informazioni sull'Edificio 2851**

**Unità volumetriche dell'Edificio 2851**

N°	Foglio	Particella	Superficie coperta CTR (m²)	N° piani	Piani interrati	Mansarda
5366	8	184	177.88			

**Funzioni d'uso**

- **Usò prevalente:** residenziale
- **Usi standard:**
- **Usi presenti:** residenza

**Tipologia edilizia**

**casa isolata su lotto di matrice rurale**

**Informazioni sull'Edificio 2852**

**Unità volumetriche dell'Edificio 2852**

N°	Foglio	Particella	Superficie coperta CTR (m²)	N° piani	Piani interrati	Mansarda
5367	8	184	366.36			

**Funzioni d'uso**

- **Usò prevalente:**
- **Usi standard:** agricolo
- **Usi presenti:** residenza

**Tipologia edilizia**

**edificio specialistico (generico)**

## Rilievi fotografici

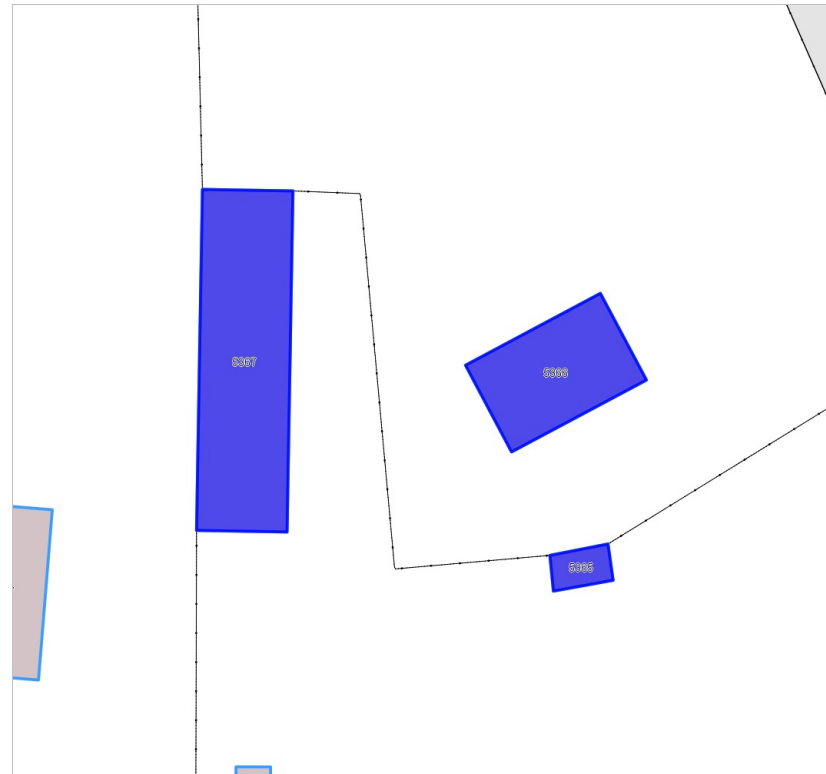


FOTO n° 3054 (edificio 2851)



FOTO n° 3121 (edificio 2852)

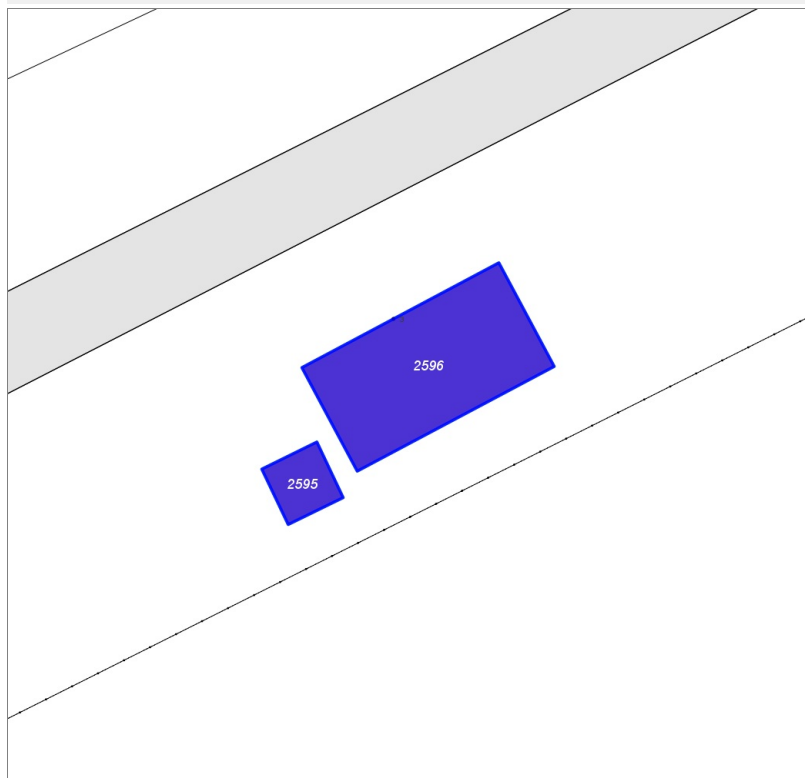
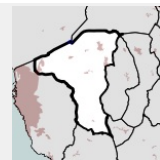


FOTO n° 3120 (edificio 2852)



Edifici associati alla Scheda:

ID 2595 | ID 2596



Informazioni sulla Scheda

- **Data rilevazione** 29/11/2021
- **Ambito** urbano
- **Località** Biscottino
- **Denominazione** Via Arnaccio
- **Tipologia insediativa** lineare lungo strada

Informazioni sull'Edificio 2595

Unità volumetriche dell'Edificio 2595

N°	Foglio	Particella	Superficie coperta CTR (m²)	N° piani	Piani interrati	Mansarda
9262	2	96	23.41			

Funzioni d'uso

- **Usò prevalente:**
- **Usi standard:** residenziale
- **Usi presenti:** residenza

Tipologia edilizia

annesso (generico)

Informazioni sull'Edificio 2596

Unità volumetriche dell'Edificio 2596

N°	Foglio	Particella	Superficie coperta CTR (m²)	N° piani	Piani interrati	Mansarda
5236	2	96	162.92			

Funzioni d'uso

- **Usò prevalente:** residenziale
- **Usi standard:**
- **Usi presenti:** residenza

Tipologia edilizia

casa isolata su lotto

Rilievi fotografici

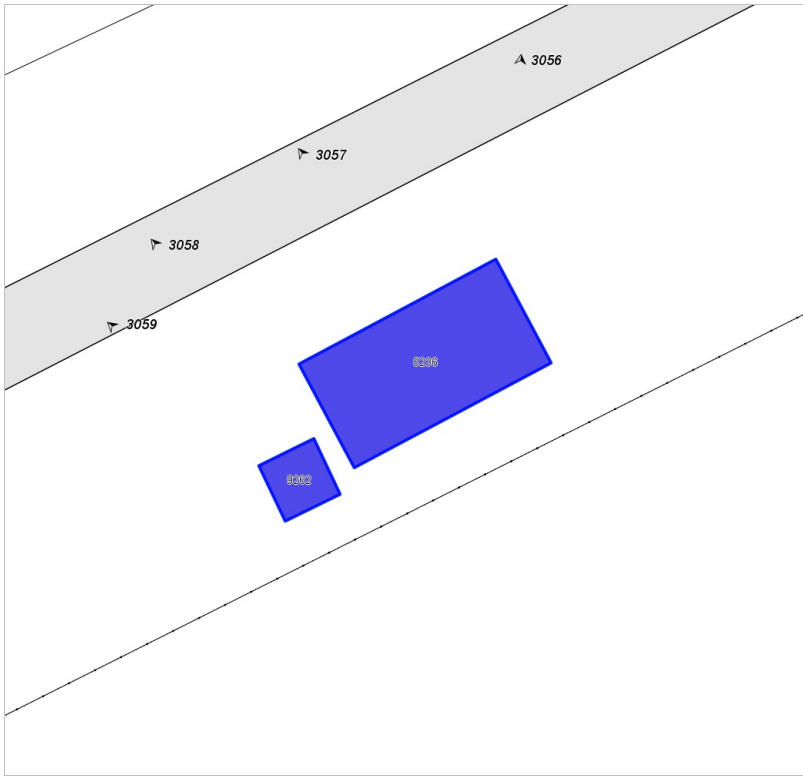


FOTO n° 3059 (edificio 2595)




FOTO n° 3056 (edificio 2596)



FOTO n° 3057 (edificio 2596)

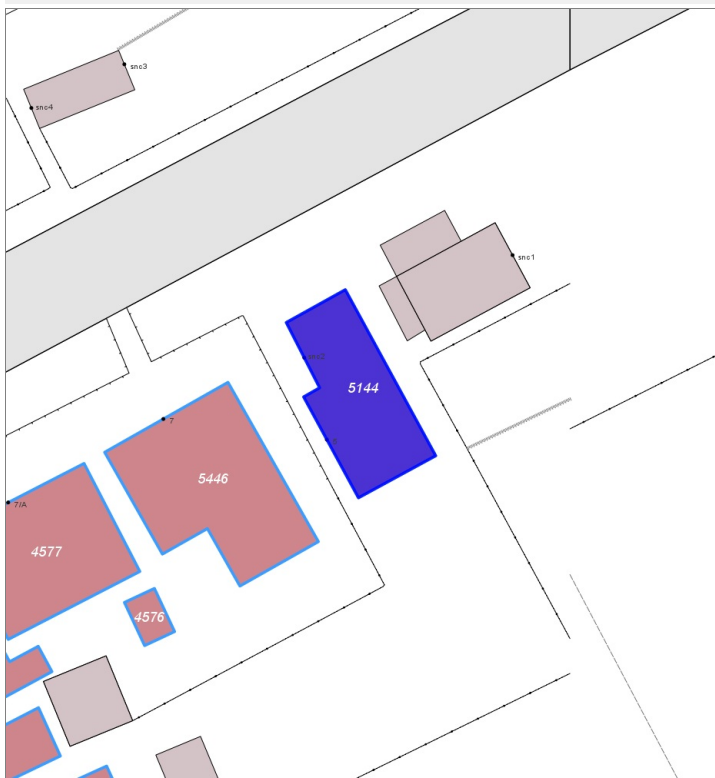
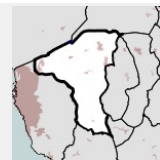


FOTO n° 3058 (edificio 2596)



## Edifici associati alla Scheda:

ID 5144



## Informazioni sulla Scheda

- **Data rilevazione** 29/11/2021
- **Ambito** urbano
- **Località** Biscottino
- **Denominazione** Casa del popolo di Biscottino
- **Tipologia insediativa** lineare lungo strada

## Informazioni sull'Edificio 5144

## Unità volumetriche dell'Edificio 5144

N°	Foglio	Particella	Superficie coperta CTR (m <sup>2</sup> )	N° piani	Piani interrati	Mansarda
257	2	56	77.17			

## Funzioni d'uso

- **Usò prevalente:**
- **Usi standard:** commerciale
- **Usi presenti:** commercio

## Tipologia edilizia

casa isolata su lotto

## Rilievi fotografici



FOTO n° 3060 (edificio 5144)

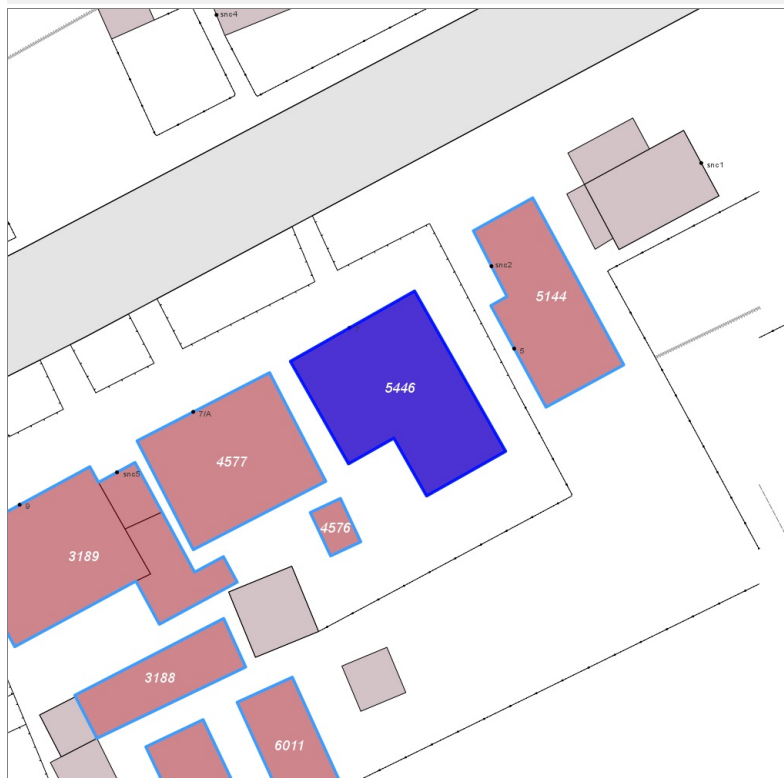
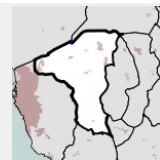


FOTO n° 3061 (edificio 5144)



**Edifici associati alla Scheda:**

ID 5446



**Informazioni sulla Scheda**

- **Data rilevazione** 29/11/2021
- **Ambito** urbano
- **Località** Biscottino
- **Denominazione** Via Arnaccio
- **Tipologia insediativa** lineare lungo strada

**Informazioni sull'Edificio 5446**

**Unità volumetriche dell'Edificio 5446**

N°	Foglio	Particella	Superficie coperta CTR (m²)	N° piani	Piani interrati	Mansarda
269	2	51	114.87			

**Funzioni d'uso**

- **Usò prevalente:** residenziale
- **Usi standard:**
- **Usi presenti:** residenza

**Tipologia edilizia**

**casa isolata su lotto**

**Rilievi fotografici**



FOTO n° 3062 (edificio 5446)

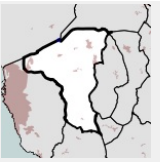


FOTO n° 3063 (edificio 5446)



## Edifici associati alla Scheda:

ID 4576 | ID 4577



## Informazioni sulla Scheda

- **Data rilevazione** 29/11/2021
- **Ambito** urbano
- **Località** Biscottino
- **Denominazione** Via Arnaccio
- **Tipologia insediativa** lineare lungo strada

## Informazioni sull'Edificio 4576

### Unità volumetriche dell'Edificio 4576

N°	Foglio	Particella	Superficie coperta CTR (m <sup>2</sup> )	N° piani	Piani interrati	Mansarda
287	2	38	8.03			

### Funzioni d'uso

- **Usi prevalente:**
- **Usi standard:** residenziale
- **Usi presenti:** residenza

### Tipologia edilizia

edificio specialistico (generico)

## Informazioni sull'Edificio 4577

### Unità volumetriche dell'Edificio 4577

N°	Foglio	Particella	Superficie coperta CTR (m <sup>2</sup> )	N° piani	Piani interrati	Mansarda
278	2	38	91.73			

### Funzioni d'uso

- **Usi prevalente:** residenziale
- **Usi standard:**
- **Usi presenti:** residenza

### Tipologia edilizia

casa isolata su lotto

## Rilievi fotografici



FOTO n° 3064 (edificio 4577)

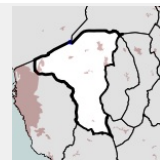


FOTO n° 3065 (edificio 4577)



**Edifici associati alla Scheda:**

ID 3189



**Informazioni sulla Scheda**

- **Data rilevazione** 29/11/2021
- **Ambito** urbano
- **Località** Biscottino
- **Denominazione** Via Arnaccio
- **Tipologia insediativa** lineare lungo strada

**Informazioni sull'Edificio 3189**

**Unità volumetriche dell'Edificio 3189**

N°	Foglio	Particella	Superficie coperta CTR (m <sup>2</sup> )	N° piani	Piani interrati	Mansarda
285	2	95	11.37			
286	2	82	94.17			
290	2	95	28.54			

**Funzioni d'uso**

- **Usò prevalente:** residenziale
- **Usi standard:**
- **Usi presenti:** residenza

**Tipologia edilizia**

**casa isolata su lotto**

**Rilievi fotografici**



FOTO n° 3066 (edificio 3189)

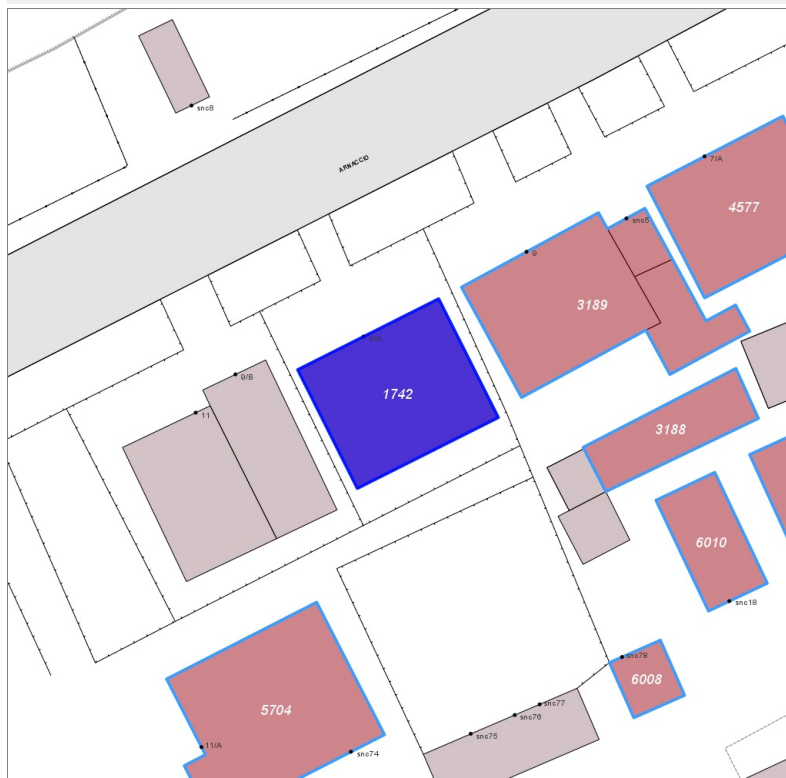
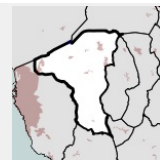


FOTO n° 3067 (edificio 3189)



**Edifici associati alla Scheda:**

ID 1742



**Informazioni sulla Scheda**

- **Data rilevazione** 29/11/2021
- **Ambito** urbano
- **Località** Biscottino
- **Denominazione** Via Arnaccio
- **Tipologia insediativa** lineare lungo strada

**Informazioni sull'Edificio 1742**

**Unità volumetriche dell'Edificio 1742**

N°	Foglio	Particella	Superficie coperta CTR (m <sup>2</sup> )	N° piani	Piani interrati	Mansarda
292	2	57	100.06			

**Funzioni d'uso**

- **Usi prevalenti:** residenziale
- **Usi standard:**
- **Usi presenti:** residenza

**Tipologia edilizia**

**casa isolata su lotto**

**Rilievi fotografici**

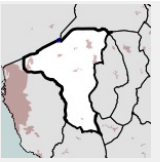


FOTO n° 3068 (edificio 1742)



**Edifici associati alla Scheda:**

ID 2943 | ID 2944



**Informazioni sulla Scheda**

- **Data rilevazione** 29/11/2021
- **Ambito** urbano
- **Località** Biscottino
- **Denominazione** S.R. 206
- **Tipologia insediativa** lineare lungo strada

**Informazioni sull'Edificio 2943**

**Unità volumetriche dell'Edificio 2943**

N°	Foglio	Particella	Superficie coperta CTR (m <sup>2</sup> )	N° piani	Piani interrati	Mansarda
9259	2	9	136.56			

**Funzioni d'uso**

- **Usò prevalente:** residenziale
- **Usi standard:**
- **Usi presenti:** residenza

**Tipologia edilizia**  
edificio a schiera

**Informazioni sull'Edificio 2944**

**Unità volumetriche dell'Edificio 2944**

N°	Foglio	Particella	Superficie coperta CTR (m <sup>2</sup> )	N° piani	Piani interrati	Mansarda
345	2	9	67.66			

**Funzioni d'uso**

- **Usò prevalente:**
- **Usi standard:** residenziale
- **Usi presenti:**

**Tipologia edilizia**  
annesso (generico)

**Rilievi fotografici**



FOTO n° 3069 (edificio 2943)



FOTO n° 3070 (edificio 2943)

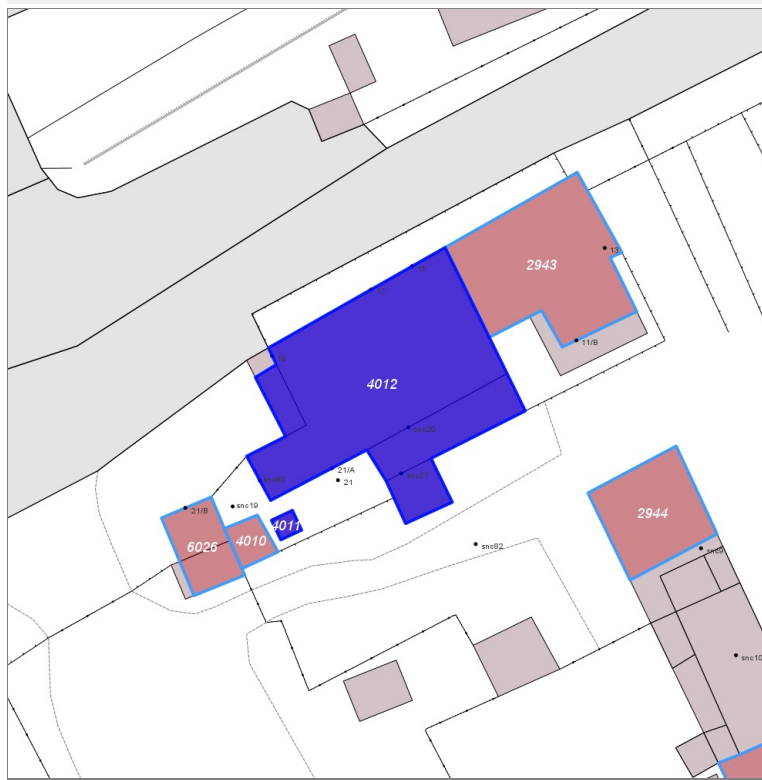
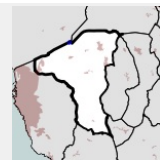


FOTO n° 3071 (edificio 2943)



## Edifici associati alla Scheda:

ID 4011 | ID 4012 |



## Informazioni sulla Scheda

- **Data rilevazione** 29/11/2021
- **Ambito** urbano
- **Località** Biscottino
- **Denominazione** Via Arnaccio
- **Tipologia insediativa** lineare lungo strada

## Informazioni sull'Edificio 4011

### Unità volumetriche dell'Edificio 4011

N°	Foglio	Particella	Superficie coperta CTR (m²)	N° piani	Piani interrati	Mansarda
9257	2	108	3.54			

### Funzioni d'uso

- **Usò prevalente:**
- **Usi standard:** residenziale
- **Usi presenti:** residenza commercio

### Tipologia edilizia

**annesso (generico)**

## Informazioni sull'Edificio 4012

### Unità volumetriche dell'Edificio 4012

N°	Foglio	Particella	Superficie coperta CTR (m²)	N° piani	Piani interrati	Mansarda
304	2	108	221.48			
329	2	108	11.32			
330	2	108	43.39			
9077	2	108	17.08			

### Funzioni d'uso

- **Usò prevalente:** commerciale al dettaglio
- **Usi standard:**
- **Usi presenti:** residenza commercio

### Tipologia edilizia

**edificio a schiera**

## Rilievi fotografici

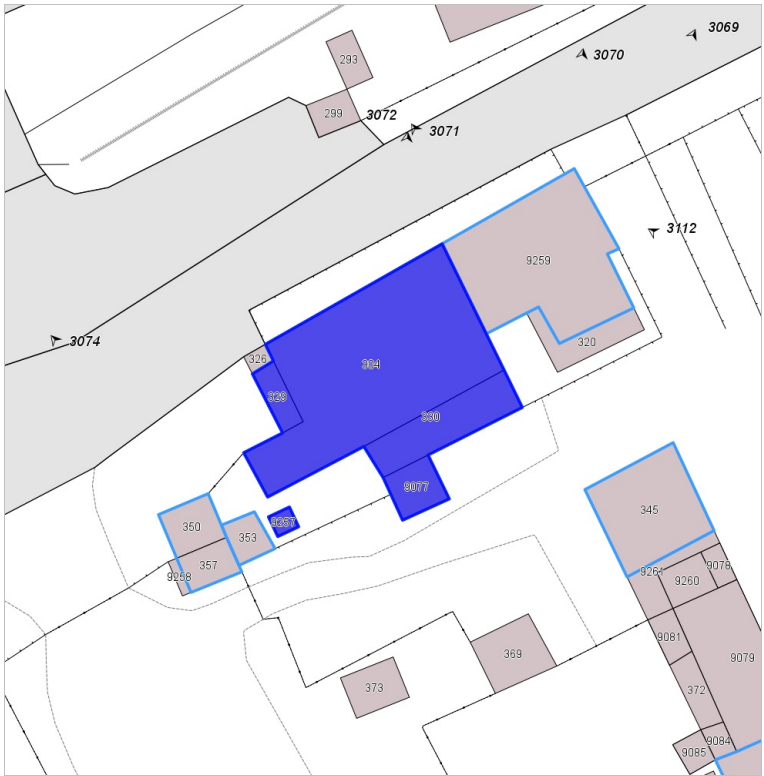


FOTO n° 3072 (edificio 4012)



FOTO n° 3073 (edificio 4012)

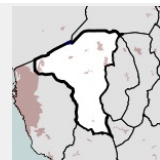


FOTO n° 3074 (edificio 4012)



**Edifici associati alla Scheda:**

ID 4964 | ID 4965



**Informazioni sulla Scheda**

- **Data rilevazione** 29/11/2021
- **Ambito** rurale
- **Località** Biscottino
- **Denominazione** Via Arnaccio
- **Tipologia insediativa** edificio isolato su lotto

**Informazioni sull'Edificio 4964**

**Unità volumetriche dell'Edificio 4964**

N°	Foglio	Particella	Superficie coperta CTR (m <sup>2</sup> )	N° piani	Piani interrati	Mansarda
403	2	94	53.46			

**Funzioni d'uso**

- **Usò prevalente:**
- **Usi standard:**
- **Usi presenti:** residenza

**Informazioni sull'Edificio 4965**

**Unità volumetriche dell'Edificio 4965**

N°	Foglio	Particella	Superficie coperta CTR (m <sup>2</sup> )	N° piani	Piani interrati	Mansarda
392	2	94	190.69			

**Funzioni d'uso**

- **Usò prevalente:**
- **Usi standard:**
- **Usi presenti:** residenza

**Rilievi fotografici**



FOTO n° 3075 (edificio 4965)

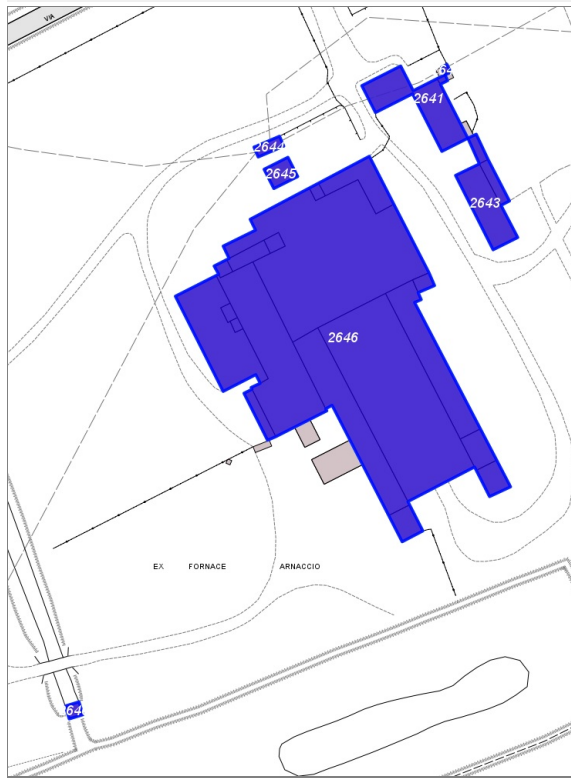
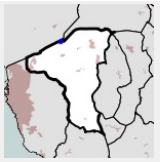


FOTO n° 3076 (edificio 4965)



**Edifici associati alla Scheda:**

ID 2640 | ID 2641 | ID 2642 | ID 2643 | ID 2644 | ID 2645 | ID 2646



**Informazioni sulla Scheda**

- **Data rilevazione** 29/11/2021
- **Ambito** rurale
- **Località** Biscottino
- **Denominazione** Ex fornace dismessa
- **Tipologia insediativa** insediamento specialistico
- **Note**  
Ex fornace dismessa(diroccata )

**Informazioni sull'Edificio 2640**

**Unità volumetriche dell'Edificio 2640**

N°	Foglio	Particella	Superficie coperta CTR (m <sup>2</sup> )	N° piani	Piani interrati	Mansarda
734	2	5	23.66			

**Funzioni d'uso**

- **Usi prevalenti:**
- **Usi standard:**
- **Usi presenti:** residenza misto

**Informazioni sull'Edificio 2641**

**Unità volumetriche dell'Edificio 2641**

N°	Foglio	Particella	Superficie coperta CTR (m <sup>2</sup> )	N° piani	Piani interrati	Mansarda
432	2	5	399.27			
433	2	5	6.78			

**Funzioni d'uso**

**Informazioni sull'Edificio 2642**

**Unità volumetriche dell'Edificio 2642**

N°	Foglio	Particella	Superficie coperta CTR (m <sup>2</sup> )	N° piani	Piani interrati	Mansarda
431	2	5	6.62			

**Funzioni d'uso**

## Informazioni sull'Edificio 2643

### Unità volumetriche dell'Edificio 2643

N°	Foglio	Particella	Superficie coperta CTR (m <sup>2</sup> )	N° piani	Piani interrati	Mansarda
439	2	5	32.49			
455	2	5	274.67			
9102	2	5	55.1			

Funzioni d'uso

## Informazioni sull'Edificio 2644

### Unità volumetriche dell'Edificio 2644

N°	Foglio	Particella	Superficie coperta CTR (m <sup>2</sup> )	N° piani	Piani interrati	Mansarda
441	2	5	36.61			

Funzioni d'uso

## Informazioni sull'Edificio 2645

### Unità volumetriche dell'Edificio 2645

N°	Foglio	Particella	Superficie coperta CTR (m <sup>2</sup> )	N° piani	Piani interrati	Mansarda
452	2	5	70.55			

Funzioni d'uso

## Informazioni sull'Edificio 2646

### Unità volumetriche dell'Edificio 2646

N°	Foglio	Particella	Superficie coperta CTR (m <sup>2</sup> )	N° piani	Piani interrati	Mansarda
2	2	5	2116.37			
3	2	5	18.55			
18	2	5	30.19			
20	2	5	71.94			
27	2	5	22.67			
30	2	5	911.64			
34	2	5	573.76			
36	2	5	464.34			
41	2	5	1804.79			
451	2	5	202.4			
1047	2	5	21.05			
1053	2	5	12.77			
1056	2	5	622.96			
1469	2	5	97.89			
1491	2	5	83.5			
1516	2	5	84.19			
7655	2	5	30.38			
7665	2	5	58.1			

Funzioni d'uso

## Rilievi fotografici



FOTO n° 3077 (edificio 2646)

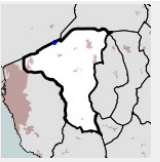


FOTO n° 3078 (edificio 2646)



**Edifici associati alla Scheda:**

ID 2552 | ID 2554 | ID 2555 | ID 2556 | ID 2557 | ID 2558



**Informazioni sulla Scheda**

- **Data rilevazione** 29/11/2021
- **Ambito** rurale
- **Località** Biscottino
- **Tipologia insediativa** edificio isolato su lotto

**Informazioni sull'Edificio 2552**

**Unità volumetriche dell'Edificio 2552**

N°	Foglio	Particella	Superficie coperta CTR (m <sup>2</sup> )	N° piani	Piani interrati	Mansarda
1090	2	3	176.1			
1911	2	3	46.23			
1916	2	3	263.56			

**Funzioni d'uso**

- **Usi standard:** residenziale
- **Usi presenti:** residenza

**Tipologia edilizia**  
edificio a schiera

**Informazioni sull'Edificio 2554**

**Unità volumetriche dell'Edificio 2554**

N°	Foglio	Particella	Superficie coperta CTR (m <sup>2</sup> )	N° piani	Piani interrati	Mansarda
723	2	3	35.71			

**Funzioni d'uso**

- **Usi standard:** residenziale
- **Usi presenti:** residenza

**Tipologia edilizia**  
annesso (generico)

**Informazioni sull'Edificio 2555**

**Unità volumetriche dell'Edificio 2555**

N°	Foglio	Particella	Superficie coperta CTR (m <sup>2</sup> )	N° piani	Piani interrati	Mansarda
1861	2	3	268.98			

#### Funzioni d'uso

- **Usi prevalente:** residenziale
- **Usi standard:** residenziale
- **Usi presenti:** residenza

**Tipologia edilizia**  
edificio a schiera

### Informazioni sull'Edificio 2556

#### Unità volumetriche dell'Edificio 2556

N°	Foglio	Particella	Superficie coperta CTR (m <sup>2</sup> )	N° piani	Piani interrati	Mansarda
1840	2	3	222.53			
1871	2	3	13.54			
7681	2	3	21.73			

#### Funzioni d'uso

- **Usi prevalente:**
- **Usi standard:** agricolturale; residenziale
- **Usi presenti:** residenza

**Tipologia edilizia**  
casa isolata su lotto

### Informazioni sull'Edificio 2557

#### Unità volumetriche dell'Edificio 2557

N°	Foglio	Particella	Superficie coperta CTR (m <sup>2</sup> )	N° piani	Piani interrati	Mansarda
736	2	3	358.33			

#### Funzioni d'uso

- **Usi prevalente:** residenziale
- **Usi standard:** residenziale
- **Usi presenti:** residenza

**Tipologia edilizia**  
edificio a schiera

### Informazioni sull'Edificio 2558

#### Unità volumetriche dell'Edificio 2558

N°	Foglio	Particella	Superficie coperta CTR (m <sup>2</sup> )	N° piani	Piani interrati	Mansarda
1888	2	3	327.77			

#### Funzioni d'uso

- **Usi prevalente:** residenziale
- **Usi standard:** residenziale
- **Usi presenti:** residenza

**Tipologia edilizia**  
edificio a schiera

### Rilievi fotografici



FOTO n° 3079 (edificio 2555)



FOTO n° 3080 (edificio 2555)



FOTO n° 3081 (edificio 2555)



FOTO n° 3086 (edificio 2557)



FOTO n° 3082 (edificio 2558)



FOTO n° 3083 (edificio 2558)



FOTO n° 3084 (edificio 2558)

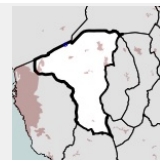


FOTO n° 3085 (edificio 2558)



**Edifici associati alla Scheda:**

ID 2551 | ID 2553



**Informazioni sulla Scheda**

- **Data rilevazione** 29/11/2021
- **Ambito** rurale
- **Località** Biscottino
- **Denominazione** Via Arnaccio
- **Tipologia insediativa** edificio isolato su lotto

**Informazioni sull'Edificio 2551**

**Unità volumetriche dell'Edificio 2551**

N°	Foglio	Particella	Superficie coperta CTR (m²)	N° piani	Piani interrati	Mansarda
1071	2	3	30.23			

**Funzioni d'uso**

- **Usò prevalente:**
- **Usi standard:** residenziale
- **Usi presenti:** residenza

**Tipologia edilizia**

**annesso (generico)**

**Informazioni sull'Edificio 2553**

**Unità volumetriche dell'Edificio 2553**

N°	Foglio	Particella	Superficie coperta CTR (m²)	N° piani	Piani interrati	Mansarda
744	2	3	63.49			
1904	2	3	39.13			

**Funzioni d'uso**

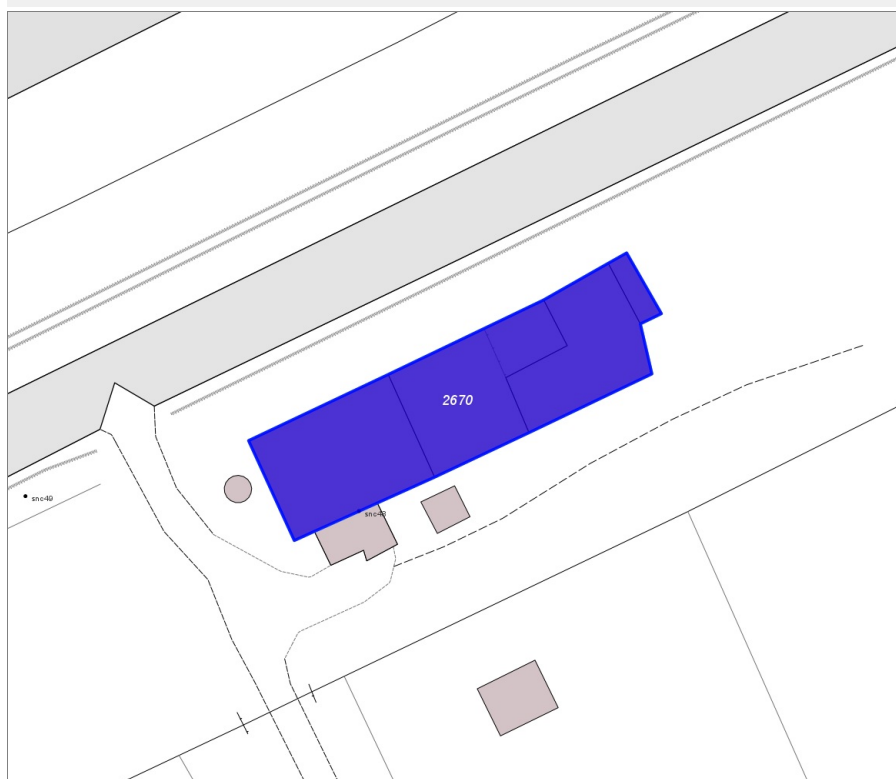
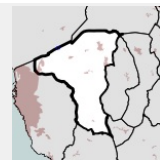
- **Usò prevalente:**
- **Usi standard:** residenziale
- **Usi presenti:** residenza

**Tipologia edilizia**

**annesso (generico)**

**Edifici associati alla Scheda:**

ID 2670



**Informazioni sulla Scheda**

- **Data rilevazione** 29/11/2021
- **Ambito** rurale
- **Località** Biscottino
- **Denominazione** Via Arnaccio
- **Tipologia insediativa** lineare lungo strada
- **Note**  
edificio diroccato

**Informazioni sull'Edificio 2670**

**Unità volumetriche dell'Edificio 2670**

N°	Foglio	Particella	Superficie coperta CTR (m <sup>2</sup> )	N° piani	Piani interrati	Mansarda
2315	1	63	10.65			
2318	1	63	87.94			
2328	1	63	118.65			
12232	1	63	107.02			

**Funzioni d'uso**

**Rilievi fotografici**

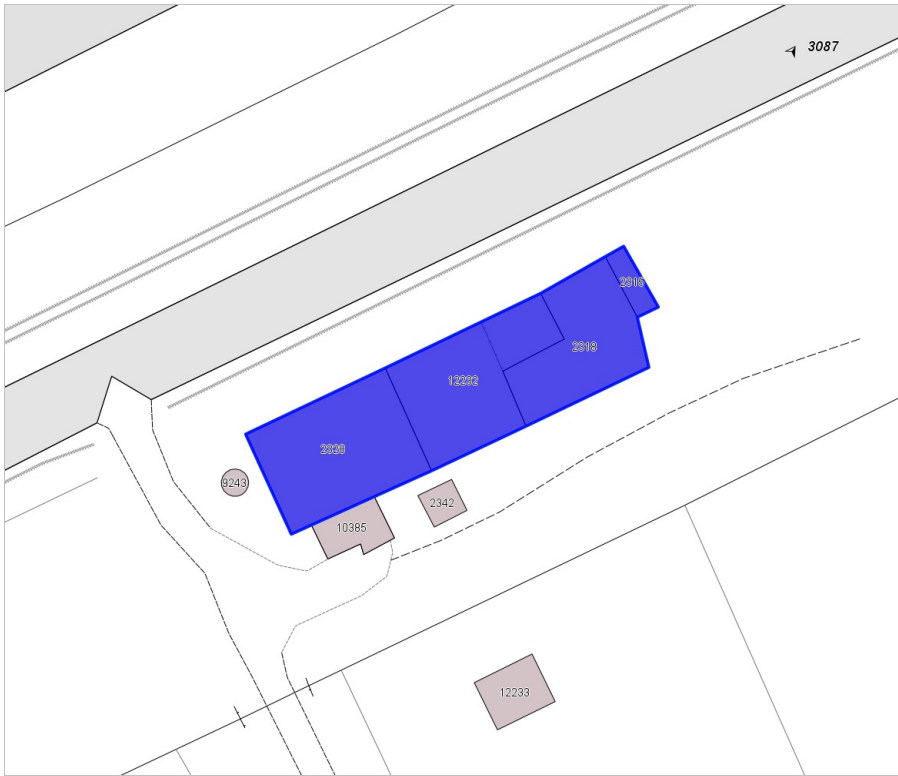


FOTO n° 3087 (edificio 2670)

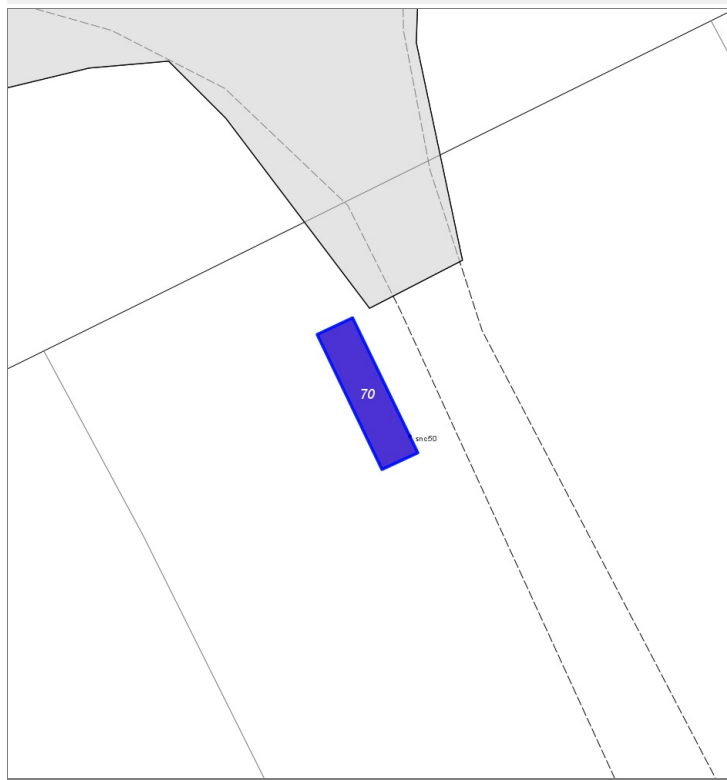
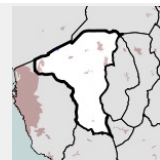


FOTO n° 3088 (edificio 2670)



**Edifici associati alla Scheda:**

ID 70



**Informazioni sulla Scheda**

- **Data rilevazione** 30/11/2021
- **Ambito** rurale
- **Località** Biscottino
- **Denominazione** Via Arnaccio
- **Tipologia insediativa** insediamento specialistico

**Informazioni sull'Edificio 70**

**Unità volumetriche dell'Edificio 70**

N°	Foglio	Particella	Superficie coperta CTR (m <sup>2</sup> )	N° piani	Piani interrati	Mansarda
9251	1	97	24.71			

**Funzioni d'uso**

- **Usò prevalente:**
- **Usi standard:** industriale
- **Usi presenti:** industria

**Tipologia edilizia**

**edificio specialistico (generico)**

**Rilievi fotografici**

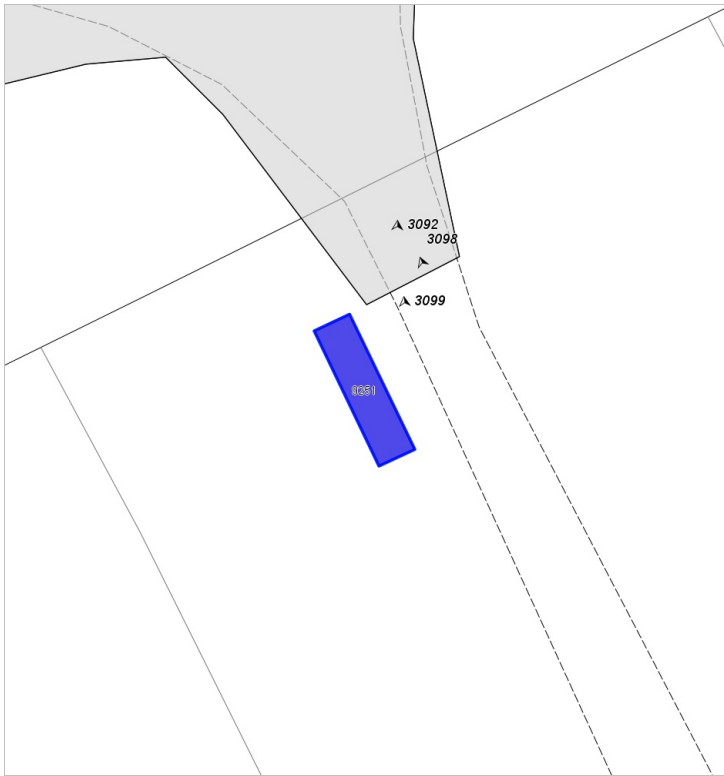
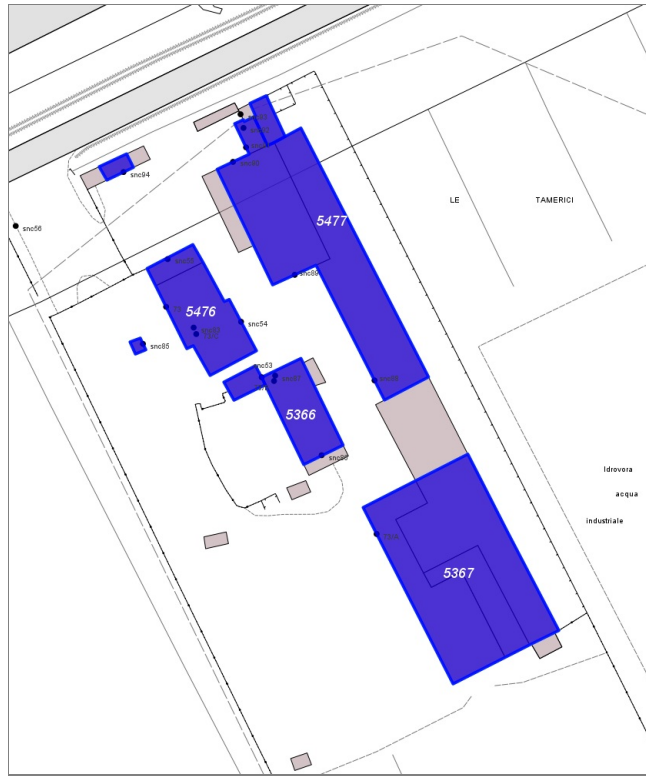
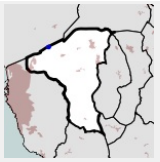


FOTO n° 3092 (edificio 70)



**Edifici associati alla Scheda:**

ID 1781 | ID 5366 | ID 5367 | ID 5473 | ID 5474 | ID 5475 | ID 5476 | ID 5477



**Informazioni sulla Scheda**

- **Data rilevazione** 30/11/2021
- **Ambito** rurale
- **Località** Biscottino
- **Denominazione** Le Tamerici
- **Tipologia insediativa** insediamento specialistico

**Informazioni sull'Edificio 1781**

**Unità volumetriche dell'Edificio 1781**

N°	Foglio	Particella	Superficie coperta CTR (m <sup>2</sup> )	N° piani	Piani interrati	Mansarda
2491	1	3	43.52			

**Funzioni d'uso**

**Informazioni sull'Edificio 5366**

**Unità volumetriche dell'Edificio 5366**

N°	Foglio	Particella	Superficie coperta CTR (m <sup>2</sup> )	N° piani	Piani interrati	Mansarda
2620	1	84	208.18			

**Funzioni d'uso**

- **Usi prevalente:**
- **Usi standard:** industriale
- **Usi presenti:** uffici industria

**Tipologia edilizia**

edificio specialistico (generico)

**Informazioni sull'Edificio 5367**

**Unità volumetriche dell'Edificio 5367**

N°	Foglio	Particella	Superficie coperta CTR (m <sup>2</sup> )	N° piani	Piani interrati	Mansarda
699	1	84	175.54			
2634	1	84	532.08			
12604	1	84	440.41			

**Funzioni d'uso**

- **Usi prevalente:**

**Tipologia edilizia**

edificio specialistico (generico)

- **Usi standard:** industriale
- **Usi presenti:** uffici industria

## Informazioni sull'Edificio 5473

### Unità volumetriche dell'Edificio 5473

N°	Foglio	Particella	Superficie coperta CTR (m²)	N° piani	Piani interrati	Mansarda
2511	1	16	22.49			

### Funzioni d'uso

- **Usi prevalente:**
- **Usi standard:** industriale
- **Usi presenti:** residenza industria

### Tipologia edilizia

**annesso (generico)**

## Informazioni sull'Edificio 5474

### Unità volumetriche dell'Edificio 5474

N°	Foglio	Particella	Superficie coperta CTR (m²)	N° piani	Piani interrati	Mansarda
680	1	16	7.14			

### Funzioni d'uso

- **Usi prevalente:**
- **Usi standard:** residenziale
- **Usi presenti:** residenza industria

### Tipologia edilizia

**annesso (generico)**

## Informazioni sull'Edificio 5475

### Unità volumetriche dell'Edificio 5475

N°	Foglio	Particella	Superficie coperta CTR (m²)	N° piani	Piani interrati	Mansarda
2624	1	16	36.61			

### Funzioni d'uso

- **Usi prevalente:**
- **Usi standard:** industriale
- **Usi presenti:** residenza industria

### Tipologia edilizia

**edificio specialistico (generico)**

## Informazioni sull'Edificio 5476

### Unità volumetriche dell'Edificio 5476

N°	Foglio	Particella	Superficie coperta CTR (m²)	N° piani	Piani interrati	Mansarda
2560	1	16	51.31			
2568	1	16	281.16			

### Funzioni d'uso

- **Usi prevalente:**
- **Usi standard:** residenziale
- **Usi presenti:** residenza industria

### Tipologia edilizia

**casa isolata su lotto**

## Informazioni sull'Edificio 5477

### Unità volumetriche dell'Edificio 5477

N°	Foglio	Particella	Superficie coperta CTR (m²)	N° piani	Piani interrati	Mansarda
2503	1	16	32.46			
2505	1	16	569.64			
2509	1	16	399.37			

### Funzioni d'uso

- **Usi prevalente:**
- **Usi standard:** industriale
- **Usi presenti:**

### Tipologia edilizia

**edificio specialistico (generico)**

## Rilievi fotografici

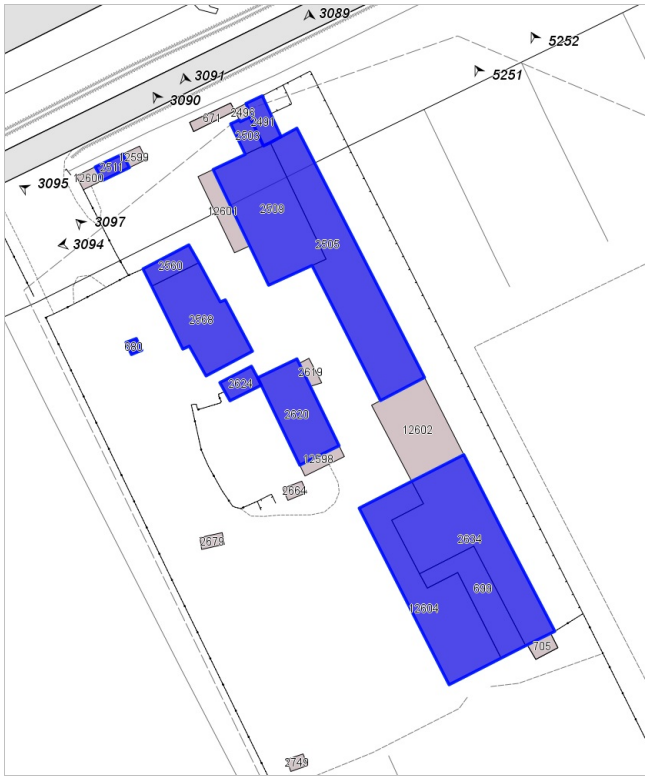


FOTO n° 3096 (edificio 5367)



FOTO n° 3095 (edificio 5476)



FOTO n° 3097 (edificio 5476)



FOTO n° 3089 (edificio 5477)



FOTO n° 3090 (edificio 5477)



FOTO n° 3091 (edificio 5477)



FOTO n° 3093 (edificio 5477)

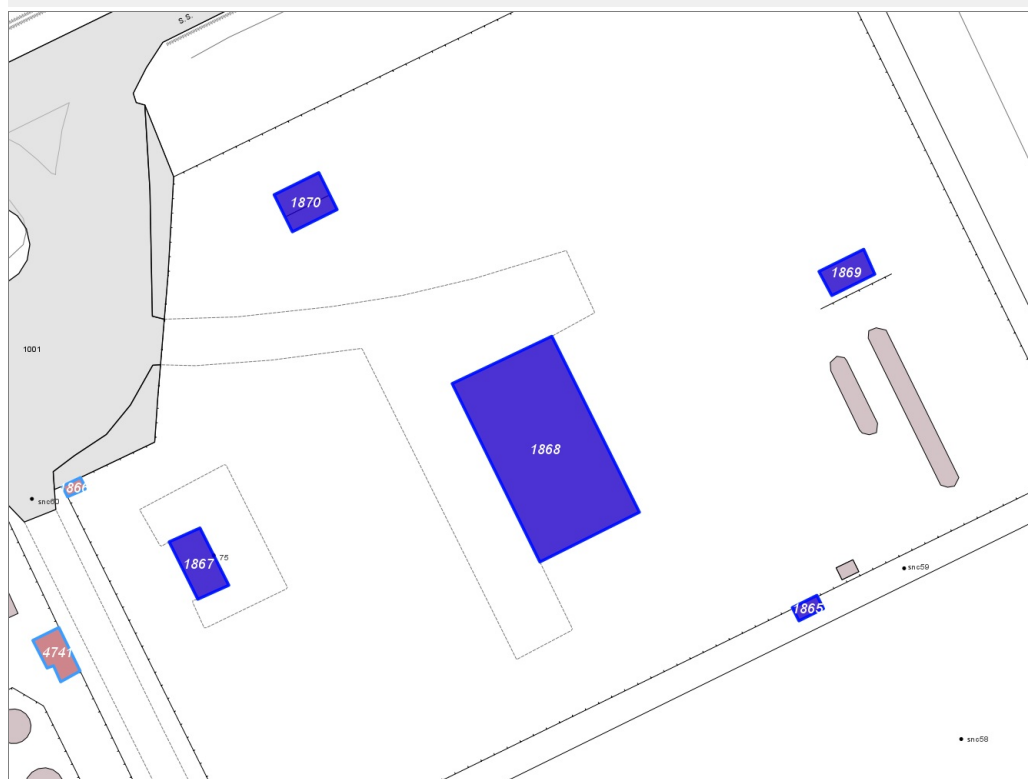
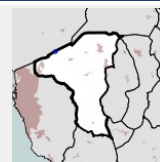


FOTO n° 3094 (edificio 5477)



**Edifici associati alla Scheda:**

ID 1865 | ID 1867 | ID 1868 | ID 1869 | ID 1870



**Informazioni sulla Scheda**

- **Data rilevazione** 30/11/2021
- **Ambito** rurale
- **Località** Biscottino
- **Denominazione** Via Arnaccio
- **Tipologia insediativa** edificio isolato su lotto

**Informazioni sull'Edificio 1865**

**Unità volumetriche dell'Edificio 1865**

N°	Foglio	Particella	Superficie coperta CTR (m <sup>2</sup> )	N° piani	Piani interrati	Mansarda
12590	1	28	6.33			

**Funzioni d'uso**

- **Usò prevalente:**
- **Usi standard:**
- **Usi presenti:** industria

**Tipologia edilizia**  
edificio specialistico (generico)

**Informazioni sull'Edificio 1867**

**Unità volumetriche dell'Edificio 1867**

N°	Foglio	Particella	Superficie coperta CTR (m <sup>2</sup> )	N° piani	Piani interrati	Mansarda
2771	1	28	33.8			

**Funzioni d'uso**

- **Usò prevalente:**
- **Usi standard:** industriale
- **Usi presenti:** industria

**Informazioni sull'Edificio 1868**

**Unità volumetriche dell'Edificio 1868**

N°	Foglio	Particella	Superficie coperta CTR (m <sup>2</sup> )	N° piani	Piani interrati	Mansarda
10404	1	28	341.25			

**Funzioni d'uso**

**Tipologia edilizia**

**edificio specialistico (generico)**

- **Usi prevalente:**
- **Usi standard:** industriale
- **Usi presenti:** industria

**Informazioni sull'Edificio 1869****Unità volumetriche dell'Edificio 1869**

N°	Foglio	Particella	Superficie coperta CTR (m <sup>2</sup> )	N° piani	Piani interrati	Mansarda
708	1	28	20.79			

**Funzioni d'uso**

- **Usi prevalente:**
- **Usi standard:**
- **Usi presenti:** industria

**Informazioni sull'Edificio 1870****Unità volumetriche dell'Edificio 1870**

N°	Foglio	Particella	Superficie coperta CTR (m <sup>2</sup> )	N° piani	Piani interrati	Mansarda
704	1	28	19.27			
2703	1	28	12.79			

**Funzioni d'uso**

- **Usi prevalente:**
- **Usi standard:**
- **Usi presenti:** industria

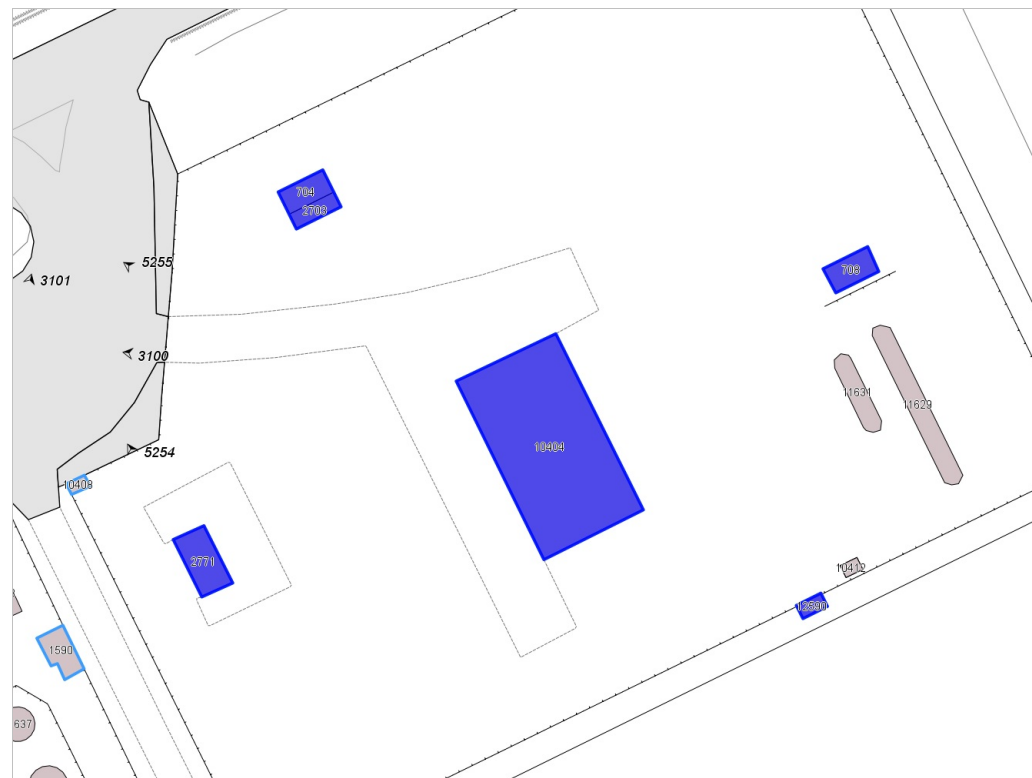
**Rilievi fotografici**

FOTO n° 5254 (edificio 1867)



FOTO n° 3100 (edificio 1868)

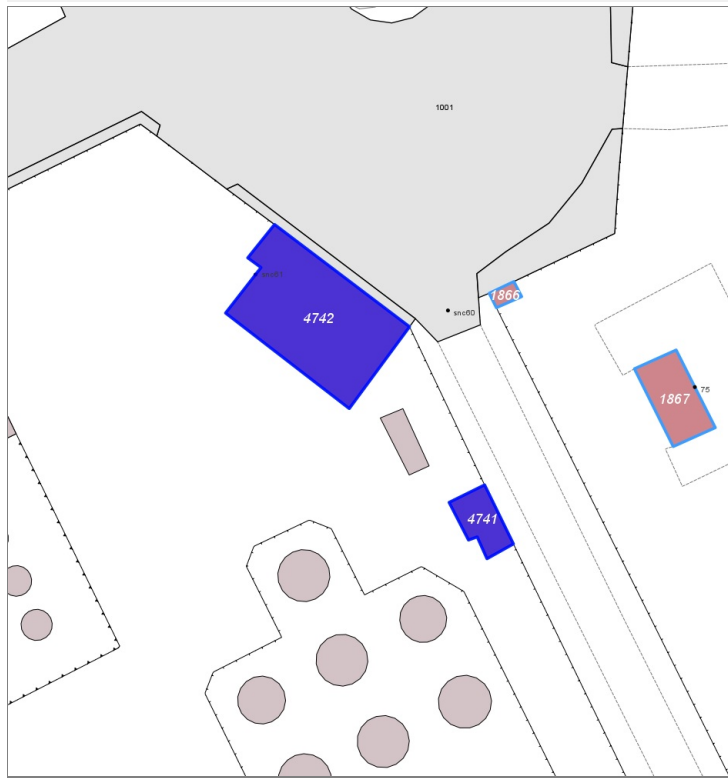
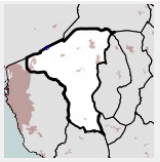


FOTO n° 5255 (edificio 1868)



## Edifici associati alla Scheda:

ID 4741 | ID 4742



## Informazioni sulla Scheda

- **Data rilevazione** 30/11/2021
- **Ambito** rurale
- **Località** Biscottino
- **Denominazione** Via Arnaccio
- **Tipologia insediativa** insediamento specialistico

## Informazioni sull'Edificio 4741

### Unità volumetriche dell'Edificio 4741

N°	Foglio	Particella	Superficie coperta CTR (m²)	N° piani	Piani interrati	Mansarda
1590	1	30	20.12			

### Funzioni d'uso

- **Usò prevalente:**
- **Usi standard:**
- **Usi presenti:** commercio

## Informazioni sull'Edificio 4742

### Unità volumetriche dell'Edificio 4742

N°	Foglio	Particella	Superficie coperta CTR (m²)	N° piani	Piani interrati	Mansarda
2754	1	30	138.01			

### Funzioni d'uso

- **Usò prevalente:**
- **Usi standard:** industriale
- **Usi presenti:** commercio

### Tipologia edilizia

edificio specialistico (generico)

## Rilievi fotografici

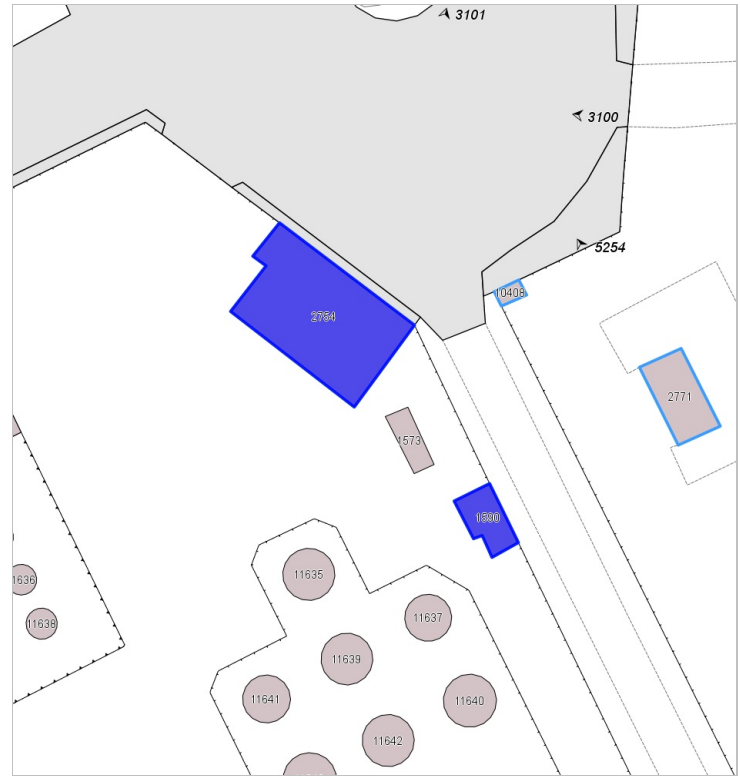
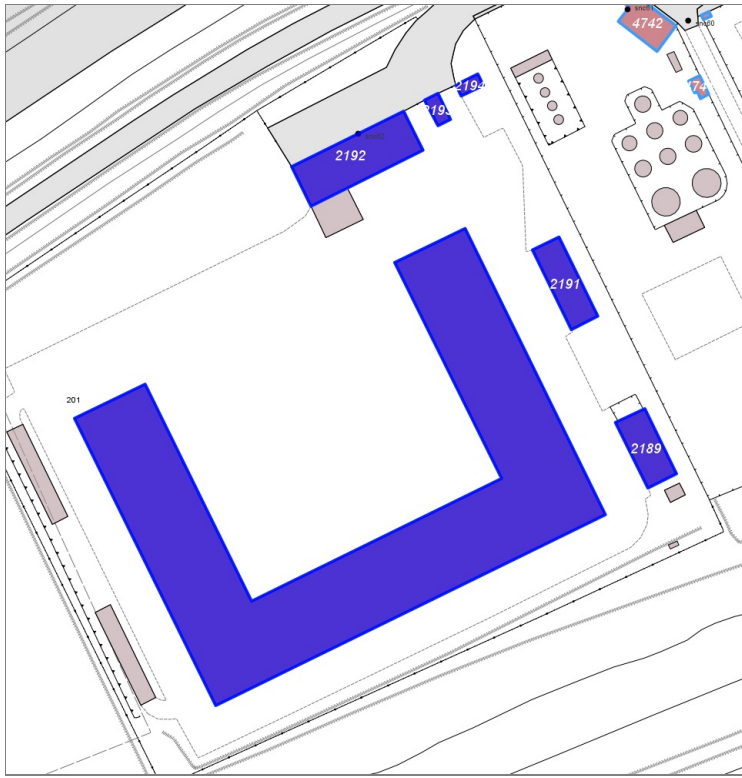
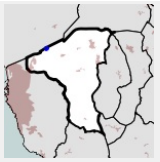


FOTO n° 3101 (edificio 4742)



## Edifici associati alla Scheda:

ID 2189 | ID 2190 | ID 2191 | ID 2192 | ID 2193 | ID 2194



## Informazioni sulla Scheda

- **Data rilevazione** 30/11/2021
- **Ambito** urbano
- **Località** Biscottino
- **Denominazione** Via Arnaccio
- **Tipologia insediativa** edificio isolato su lotto

## Informazioni sull'Edificio 2189

### Unità volumetriche dell'Edificio 2189

N°	Foglio	Particella	Superficie coperta CTR (m²)	N° piani	Piani interrati	Mansarda
770	1	59	200.26			

### Funzioni d'uso

- **Usò prevalente:**
- **Usi standard:**
- **Usi presenti:** industria

## Informazioni sull'Edificio 2190

### Unità volumetriche dell'Edificio 2190

N°	Foglio	Particella	Superficie coperta CTR (m²)	N° piani	Piani interrati	Mansarda
2846	1	59	6102.94			

### Funzioni d'uso

- **Usò prevalente:**
- **Usi standard:** industriale
- **Usi presenti:** industria

### Tipologia edilizia

edificio specialistico (generico)

## Informazioni sull'Edificio 2191

### Unità volumetriche dell'Edificio 2191

N°	Foglio	Particella	Superficie coperta CTR (m²)	N° piani	Piani interrati	Mansarda
2852	1	59	223.44			

### Funzioni d'uso

### Tipologia edilizia

- **Usi prevalente:** edificio specialistico (generico)
- **Usi standard:** industriale
- **Usi presenti:** industria

## Informazioni sull'Edificio 2192

### Unità volumetriche dell'Edificio 2192

N°	Foglio	Particella	Superficie coperta CTR (m²)	N° piani	Piani interrati	Mansarda
2777	1	59	467.51			

### Funzioni d'uso

- **Usi prevalente:**
- **Usi standard:** industriale
- **Usi presenti:** industria

### Tipologia edilizia

edificio specialistico (generico)

## Informazioni sull'Edificio 2193

### Unità volumetriche dell'Edificio 2193

N°	Foglio	Particella	Superficie coperta CTR (m²)	N° piani	Piani interrati	Mansarda
1599	1	59	36.02			

### Funzioni d'uso

- **Usi prevalente:**
- **Usi standard:** industriale
- **Usi presenti:** industria

### Tipologia edilizia

edificio specialistico (generico)

## Informazioni sull'Edificio 2194

### Unità volumetriche dell'Edificio 2194

N°	Foglio	Particella	Superficie coperta CTR (m²)	N° piani	Piani interrati	Mansarda
1585	1	59	26.25			

### Funzioni d'uso

- **Usi prevalente:**
- **Usi standard:** industriale
- **Usi presenti:** industria

### Tipologia edilizia

edificio specialistico (generico)

## Rilievi fotografici

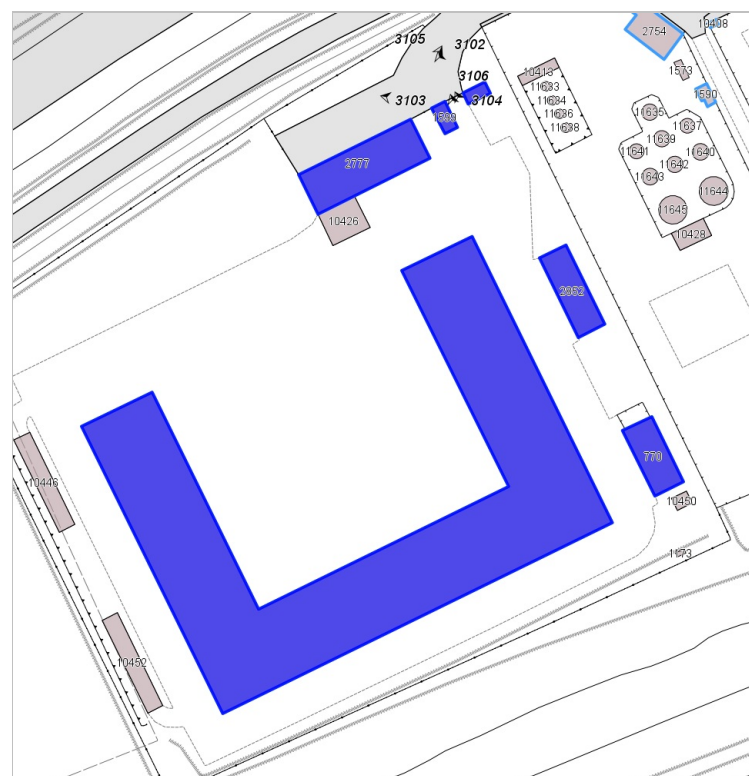


FOTO n° 3105 (edificio 2190)



FOTO n° 3106 (edificio 2190)



FOTO n° 3104 (edificio 2191)



FOTO n° 3102 (edificio 2192)

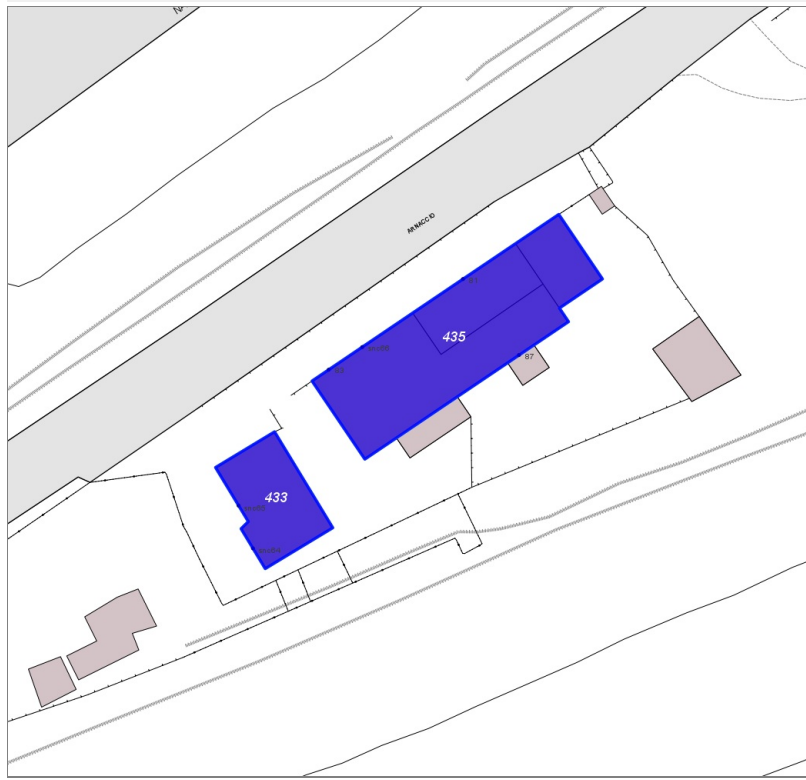
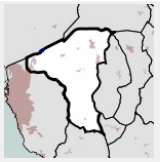


FOTO n° 3103 (edificio 2193)



**Edifici associati alla Scheda:**

ID 433 ID 435



**Informazioni sulla Scheda**

- **Data rilevazione** 30/11/2021
- **Ambito** rurale
- **Località** Biscottino
- **Denominazione** Via Arnaccio
- **Tipologia insediativa** lineare lungo strada

**Informazioni sull'Edificio 433**

**Unità volumetriche dell'Edificio 433**

N°	Foglio	Particella	Superficie coperta CTR (m²)	N° piani	Piani interrati	Mansarda
2987	12	2	76.43			

**Funzioni d'uso**

- **Usò prevalente:**
- **Usi standard:** residenziale
- **Usi presenti:** residenza

**Tipologia edilizia**

**annesso (generico)**

**Informazioni sull'Edificio 435**

**Unità volumetriche dell'Edificio 435**

N°	Foglio	Particella	Superficie coperta CTR (m²)	N° piani	Piani interrati	Mansarda
2971	12	2	37.78			
2972	12	2	57.12			
2974	12	2	158.43			

**Funzioni d'uso**

- **Usò prevalente:** residenziale
- **Usi standard:** residenziale
- **Usi presenti:** residenza

**Tipologia edilizia**

**edificio a schiera**

**Rilievi fotografici**



FOTO n° 3107 (edificio 433)



FOTO n° 3110 (edificio 435)



FOTO n° 3108 (edificio 435)



FOTO n° 3109 (edificio 435)

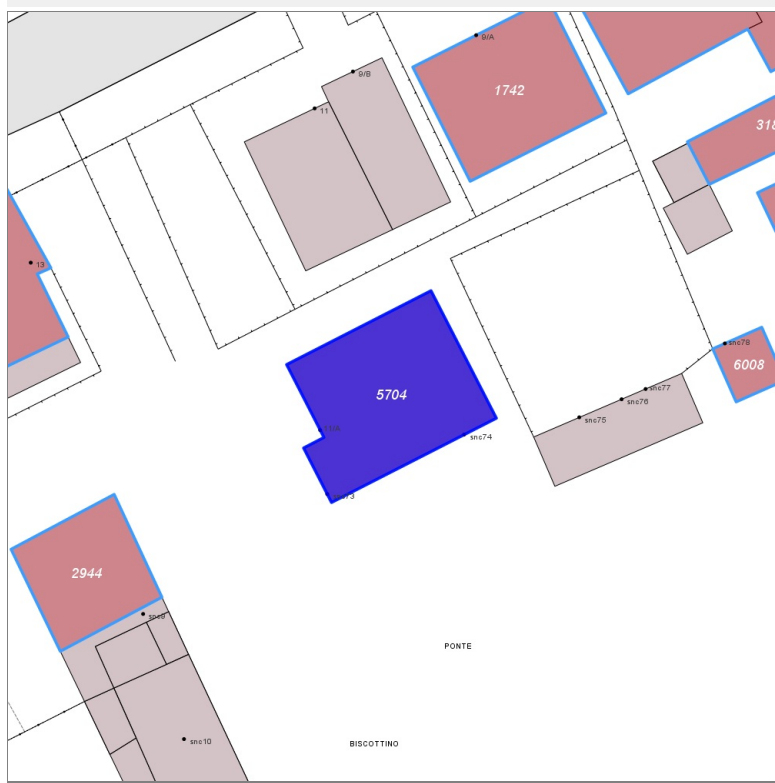
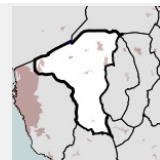


FOTO n° 3111 (edificio 435)



**Edifici associati alla Scheda:**

ID 5704



**Informazioni sulla Scheda**

- **Data rilevazione** 30/11/2021
- **Ambito** urbano
- **Località** Ponte Biscottino
- **Tipologia insediativa** edificio isolato su lotto

**Informazioni sull'Edificio 5704**

**Unità volumetriche dell'Edificio 5704**

N°	Foglio	Particella	Superficie coperta CTR (m <sup>2</sup> )	N° piani	Piani interrati	Mansarda
315	2	58	126.89			

**Funzioni d'uso**

- **Usò prevalente:** residenziale
- **Usi standard:**
- **Usi presenti:** residenza

**Tipologia edilizia**

**casa isolata su lotto**

**Rilievi fotografici**



FOTO n° 3112 (edificio 5704)

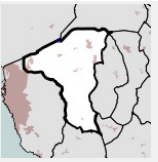


FOTO n° 3113 (edificio 5704)



## Edifici associati alla Scheda:

ID 6007 | ID 6009



## Informazioni sulla Scheda

- **Data rilevazione** 30/11/2021
- **Ambito** urbano
- **Località** Biscottino
- **Denominazione** Autodemolizioni Pozzi E Vagelli
- **Tipologia insediativa** insediamento specialistico

## Informazioni sull'Edificio 6007

### Unità volumetriche dell'Edificio 6007

N°	Foglio	Particella	Superficie coperta CTR (m <sup>2</sup> )	N° piani	Piani interrati	Mansarda
378	2	88	58.28			

### Funzioni d'uso

- **Usò prevalente:**
- **Usi standard:** industriale
- **Usi presenti:** residenza uffici

### Tipologia edilizia

annesso (generico)

## Informazioni sull'Edificio 6009

### Unità volumetriche dell'Edificio 6009

N°	Foglio	Particella	Superficie coperta CTR (m <sup>2</sup> )	N° piani	Piani interrati	Mansarda
388	2	88	34.6			

### Funzioni d'uso

- **Usò prevalente:**
- **Usi standard:** industriale
- **Usi presenti:** residenza uffici

### Tipologia edilizia

edificio specialistico (generico)

## Rilievi fotografici

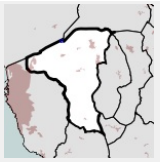


FOTO n° 3116 (edificio 6009)



**Edifici associati alla Scheda:**

ID 4131 | ID 4132



**Informazioni sulla Scheda**

- **Data rilevazione** 30/11/2021
- **Ambito** urbano
- **Località** Biscottino
- **Denominazione** Autodemolizioni Pozzi E Vagelli
- **Tipologia insediativa** insediamento specialistico

**Informazioni sull'Edificio 4131**

**Unità volumetriche dell'Edificio 4131**

N°	Foglio	Particella	Superficie coperta CTR (m²)	N° piani	Piani interrati	Mansarda
428	2	115	23.49			

**Funzioni d'uso**

- **Usò prevalente:**
- **Usi standard:**
- **Usi presenti:** altro

**Informazioni sull'Edificio 4132**

**Unità volumetriche dell'Edificio 4132**

N°	Foglio	Particella	Superficie coperta CTR (m²)	N° piani	Piani interrati	Mansarda
9256	2	115	164.76			

**Funzioni d'uso**

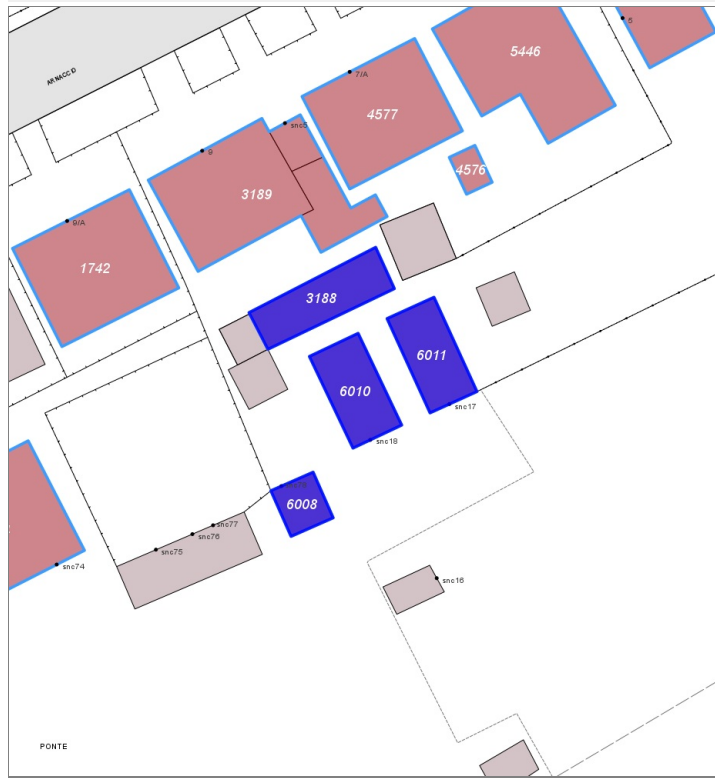
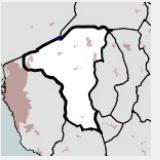
- **Usò prevalente:**
- **Usi standard:** industriale
- **Usi presenti:** altro

**Tipologia edilizia**

edificio specialistico (generico)

## Edifici associati alla Scheda:

ID 3188 | ID 6008 | ID 6010 | ID 6011



## Informazioni sulla Scheda

- **Data rilevazione** 30/11/2021
- **Ambito** rurale
- **Località** Biscottino
- **Tipologia insediativa** edificio isolato su lotto

## Informazioni sull'Edificio 3188

### Unità volumetriche dell'Edificio 3188

N° Foglio	Particella	Superficie coperta CTR (m <sup>2</sup> )	N° piani	Piani interrati	Mansarda
295 2	95	42.55			

### Funzioni d'uso

- **Usi standard:** residenziale
- **Usi presenti:** residenza

### Tipologia edilizia

annesso (generico)

## Informazioni sull'Edificio 6008

### Unità volumetriche dell'Edificio 6008

N° Foglio	Particella	Superficie coperta CTR (m <sup>2</sup> )	N° piani	Piani interrati	Mansarda
319 2	88	15.99			

### Funzioni d'uso

- **Usi standard:** residenziale
- **Usi presenti:** residenza uffici

### Tipologia edilizia

annesso (generico)

## Informazioni sull'Edificio 6010

### Unità volumetriche dell'Edificio 6010

N° Foglio	Particella	Superficie coperta CTR (m <sup>2</sup> )	N° piani	Piani interrati	Mansarda
303 2	88	38.07			

### Funzioni d'uso

- **Usi standard:** residenziale

### Tipologia edilizia

annesso (generico)

- **Usi standard:** residenziale
- **Usi presenti:** residenza uffici

## Informazioni sull'Edificio 6011

### Unità volumetriche dell'Edificio 6011

N°	Foglio	Particella	Superficie coperta CTR (m <sup>2</sup> )	N° piani	Piani interrati	Mansarda
302	2	88	37.14			

### Funzioni d'uso

- **Usi prevalente:**
- **Usi standard:** residenziale
- **Usi presenti:** residenza uffici

**Tipologia edilizia**  
**annesso (generico)**

## Rilievi fotografici



FOTO n° 3117 (edificio 6010)



FOTO n° 3118 (edificio 6010)

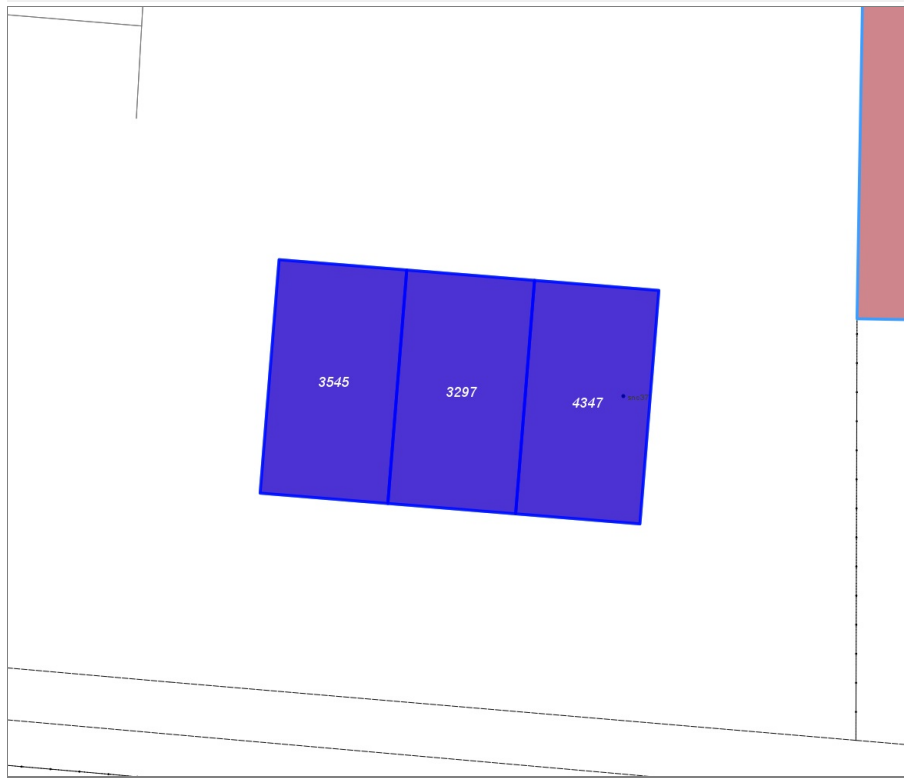
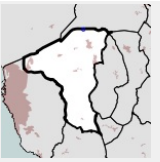


FOTO n° 3119 (edificio 6010)



**Edifici associati alla Scheda:**

ID 3297 | ID 3545 | ID 4347



**Informazioni sulla Scheda**

- **Data rilevazione** 30/11/2021
- **Ambito** rurale
- **Località** Vicarello
- **Denominazione** S.R. 206
- **Tipologia insediativa** edificio isolato su lotto

**Informazioni sull'Edificio 3297**

**Unità volumetriche dell'Edificio 3297**

N°	Foglio	Particella	Superficie coperta CTR (m <sup>2</sup> )	N° piani	Piani interrati	Mansarda
218	8	251	188.95			

**Funzioni d'uso**

- **Usò prevalente:**
- **Usi standard:** agricolo
- **Usi presenti:** produttivo agricolo

**Tipologia edilizia**

edificio specialistico (generico)

**Informazioni sull'Edificio 3545**

**Unità volumetriche dell'Edificio 3545**

N°	Foglio	Particella	Superficie coperta CTR (m <sup>2</sup> )	N° piani	Piani interrati	Mansarda
12198	8	250	188.77			

**Funzioni d'uso**

- **Usò prevalente:**
- **Usi standard:** agricolo
- **Usi presenti:** produttivo agricolo

**Tipologia edilizia**

edificio specialistico (generico)

**Informazioni sull'Edificio 4347**

**Unità volumetriche dell'Edificio 4347**

N°	Foglio	Particella	Superficie coperta CTR (m <sup>2</sup> )	N° piani	Piani interrati	Mansarda
12197	8	249	183.76			

**Funzioni d'uso**

**Tipologia edilizia**

■ **Uso prevalente:**

■ **Usi standard:** agricolo

■ **Usi presenti:** produttivo agricolo

**edificio specialistico (generico)**