

Gruppo di lavoro

Sindaco

Adelio Antolini fino al 24 giugno 2024

Assessore all'urbanistica

Mila Giommetti fino al 24 giugno 2024

Sindaco e assessore all'urbanistica

Sara Paoli dal 25 giugno 2024

Progettista

Dirigente e Responsabile del Procedimento

Leonardo Zinna

Ufficio di piano

Federica Tani, Francesca Guerrazzi

Servizio edilizia privata e SUAP

Claudio Belcari (fino al 6/10/2023)

Sandro Lischi (dal 7/10/2023)

Anna Guerriero (dal 4/06/2024)

Garante dell'informazione e della partecipazione

Annamaria Sinno (fino al 17/04/2023)

Francesca Guerrazzi (dal 18/04/2023)

Co - progettista

Chiara Nostrato

Collaborazione al progetto urbanistico

Benedetta Biaggini

Collaboratori aspetti grafici e rilievi p.e.e.

Giulia D'Ercole, Giovanna Montoro, Marco Lischi

Aspetti geologici e sismici

Federica Tani

Aspetti idraulici

PR.I.MA. INGEGNERIA STP - Nicola Buchignani

Valutazione ambientale strategica e

Valutazione di incidenza ambientale

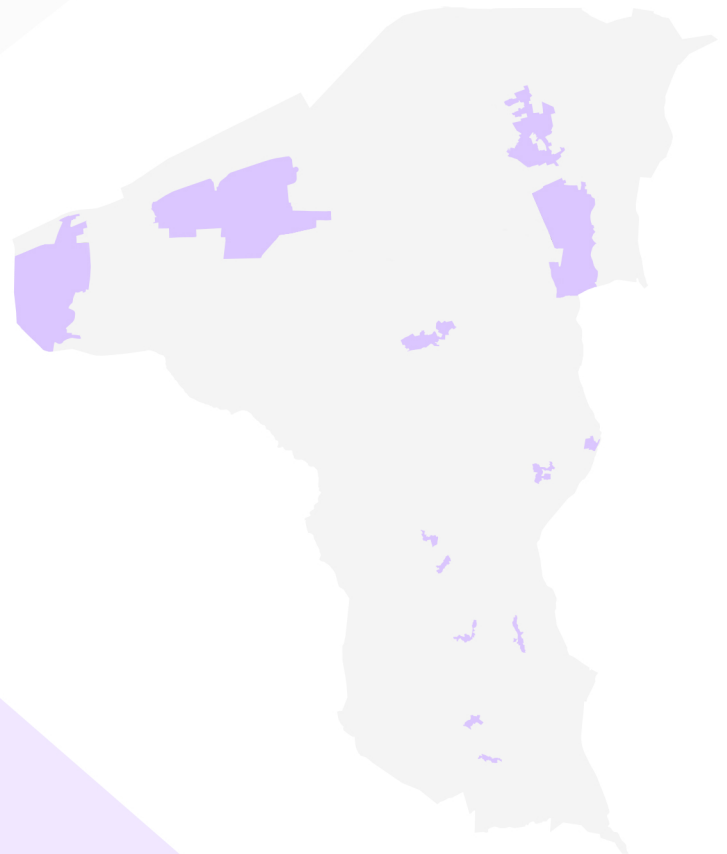
Andrea Giraldi

Aspetti cartografici e Database Geografico

LDP Progetti GIS srl

Aspetti partecipativi

SIMURG RICERCHE - Claudia Casini



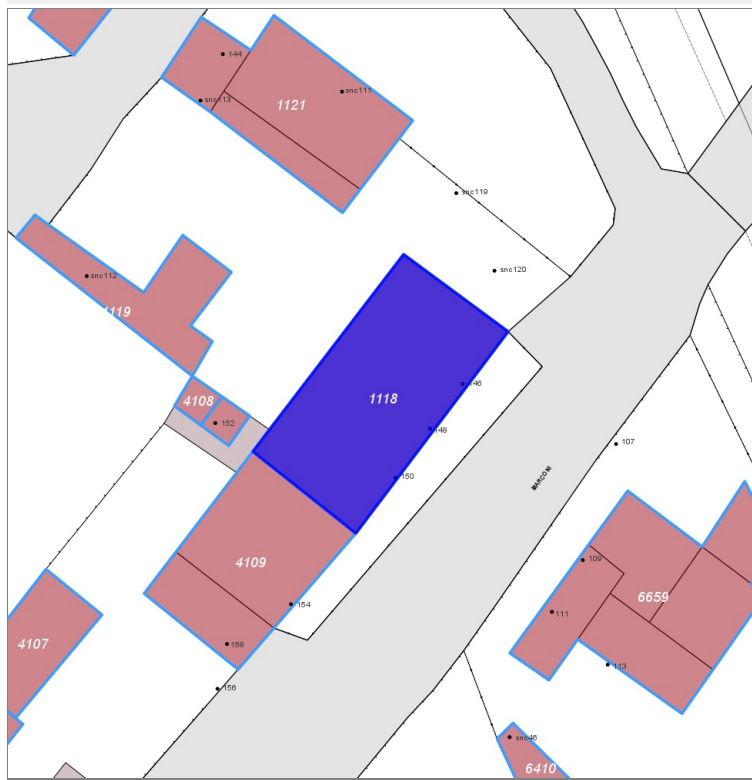
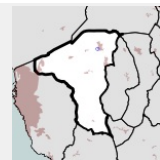
QC02 - Patrimonio edilizio soggetto a schedatura (rilievi 2021-2022)

ottobre 2025

(da scheda n.1.201 a n.1.300)

Edifici associati alla Scheda:

ID 1118



Informazioni sulla Scheda

- **Data rilevazione** 23/11/2021
- **Ambito** urbano
- **Località** Vicarello
- **Tipologia insediativa** lineare lungo strada

Informazioni sull'Edificio 1118

Unità volumetriche dell'Edificio 1118

N°	Foglio	Particella	Superficie coperta CTR (m²)	N° piani	Piani interrati	Mansarda
2516	18	25	218.64			

Funzioni d'uso

- **Usò prevalente:** residenziale
- **Usi standard:**
- **Usi presenti:** residenza

Tipologia edilizia

edificio a schiera

Rilievi fotografici

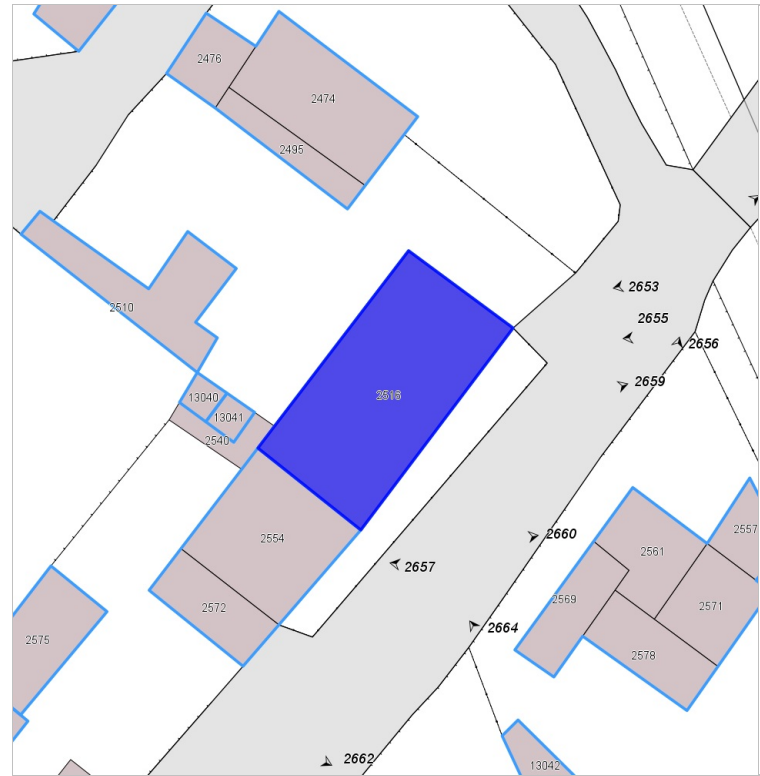


FOTO n° 2658 (edificio 1118)

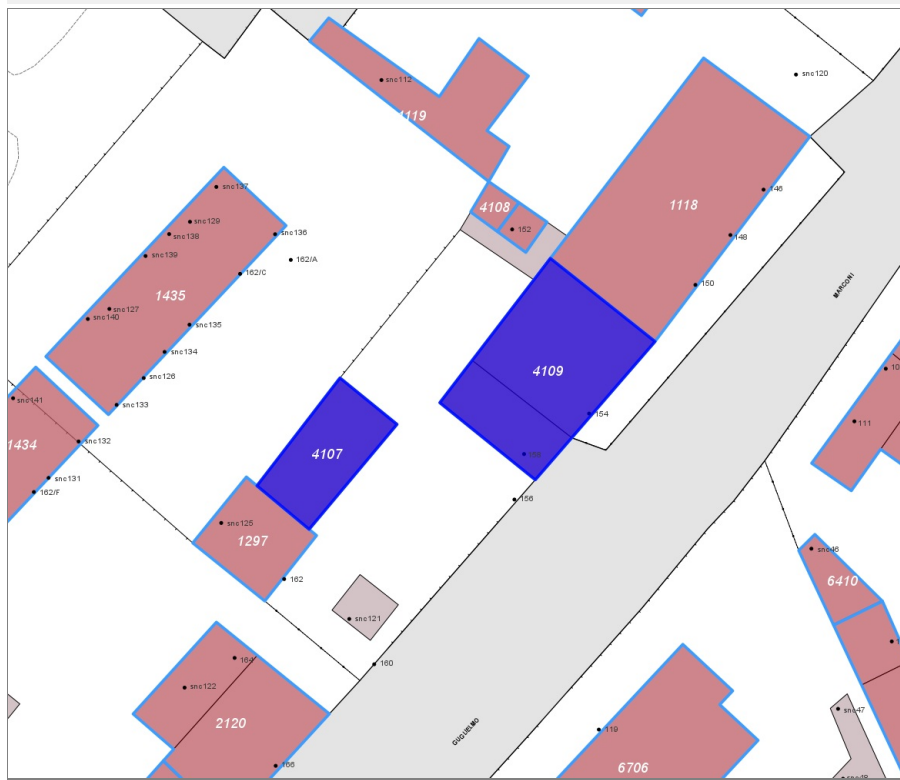
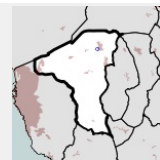


FOTO n° 2659 (edificio 1118)



Edifici associati alla Scheda:

ID 4107 | ID 4109 |



Informazioni sulla Scheda

- **Data rilevazione** 23/11/2021
- **Ambito urbano**
- **Località** Vicarello
- **Tipologia insediativa** lineare lungo strada

Informazioni sull'Edificio 4107

Unità volumetriche dell'Edificio 4107

N°	Foglio	Particella	Superficie coperta CTR (m²)	N° piani	Piani interrati	Mansarda
2575	18	31	62.33			

Funzioni d'uso

- **Usò prevalente:**
- **Usi standard:** residenziale
- **Usi presenti:** residenza

Tipologia edilizia
annesso (generico)

Informazioni sull'Edificio 4109

Unità volumetriche dell'Edificio 4109

N°	Foglio	Particella	Superficie coperta CTR (m²)	N° piani	Piani interrati	Mansarda
2554	18	31	107.28			
2572	18	31	43.73			

Funzioni d'uso

- **Usò prevalente:** residenziale
- **Usi standard:** commerciale; residenziale
- **Usi presenti:** residenza

Tipologia edilizia
edificio a schiera

Rilievi fotografici



FOTO n° 2660 (edificio 4109)

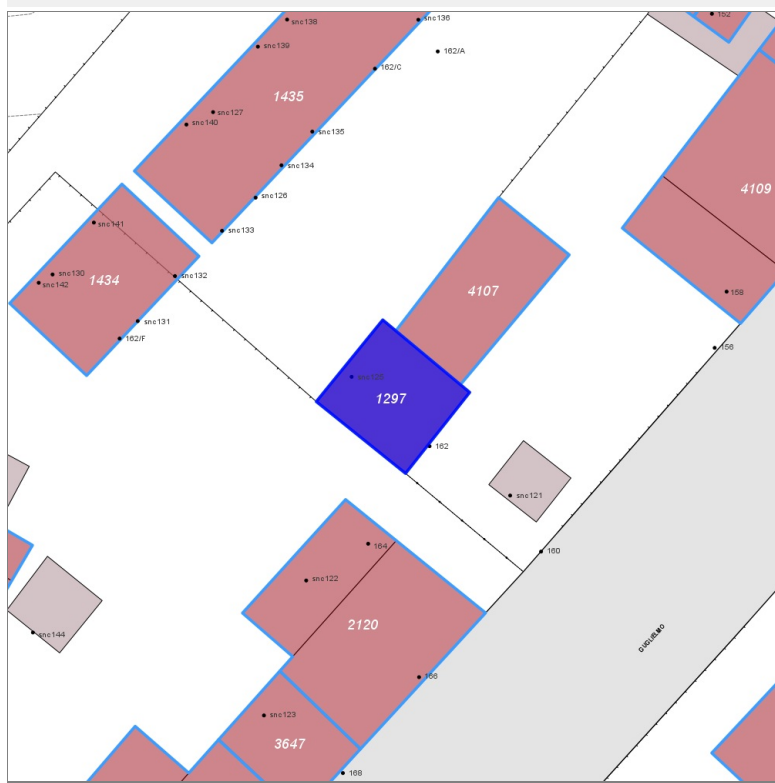
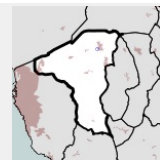


FOTO n° 2661 (edificio 4109)



Edifici associati alla Scheda:

ID 1297



Informazioni sulla Scheda

- **Data rilevazione** 23/11/2021
- **Ambito** urbano
- **Località** Vicarello
- **Tipologia insediativa** edificio isolato su lotto

Informazioni sull'Edificio 1297

Unità volumetriche dell'Edificio 1297

N°	Foglio	Particella	Superficie coperta CTR (m²)	N° piani	Piani interrati	Mansarda
2593	18	127	50.09			

Funzioni d'uso

- **Usò prevalente:** residenziale
- **Usi standard:** residenziale
- **Usi presenti:** residenza

Tipologia edilizia
edificio a schiera

Rilievi fotografici

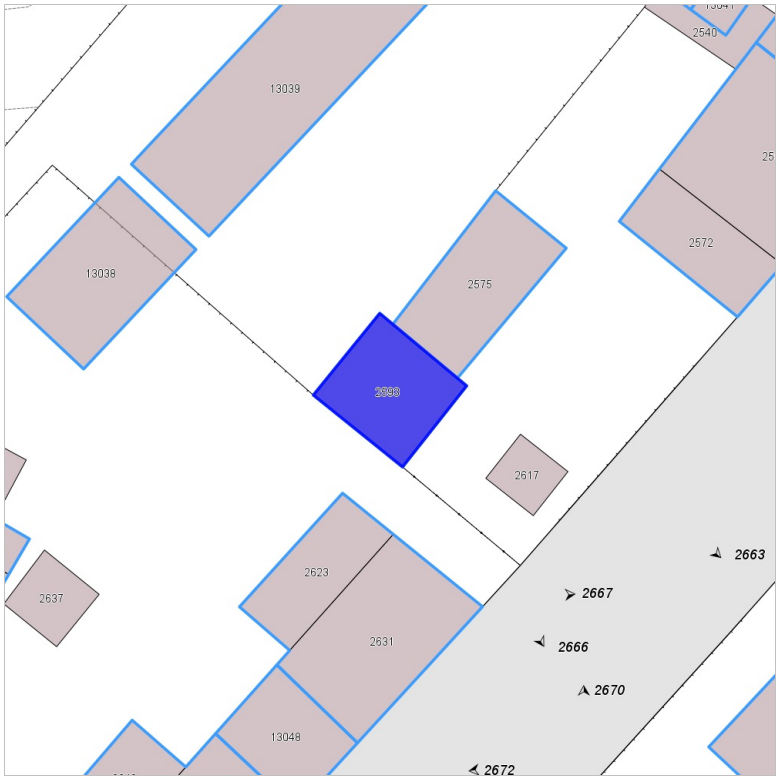


FOTO n° 2662 (edificio 1297)



FOTO n° 2663 (edificio 1297)

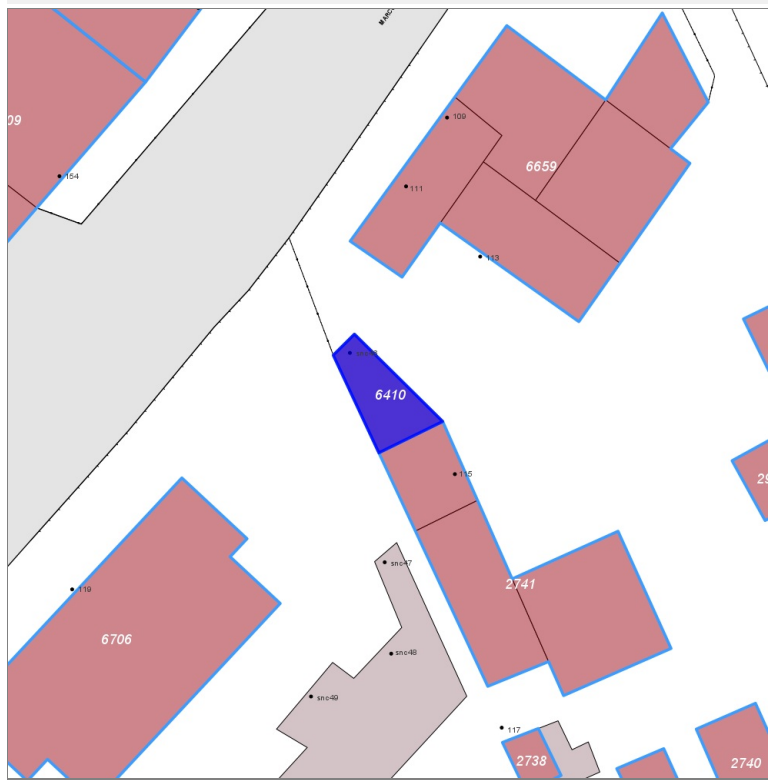
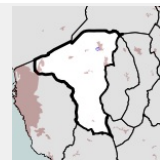


FOTO n° 2666 (edificio 1297)



Edifici associati alla Scheda:

ID 6410



Informazioni sulla Scheda

- **Data rilevazione** 23/11/2021
- **Ambito** urbano
- **Località** Vicarello
- **Tipologia insediativa** edificio isolato su lotto

Informazioni sull'Edificio 6410

Unità volumetriche dell'Edificio 6410

N°	Foglio	Particella	Superficie coperta CTR (m ²)	N° piani	Piani interrati	Mansarda
13042	34	637	21.49			

Funzioni d'uso

- **Usò prevalente:** residenziale
- **Usi standard:**
- **Usi presenti:** altro

Tipologia edilizia
edificio in linea

Rilievi fotografici

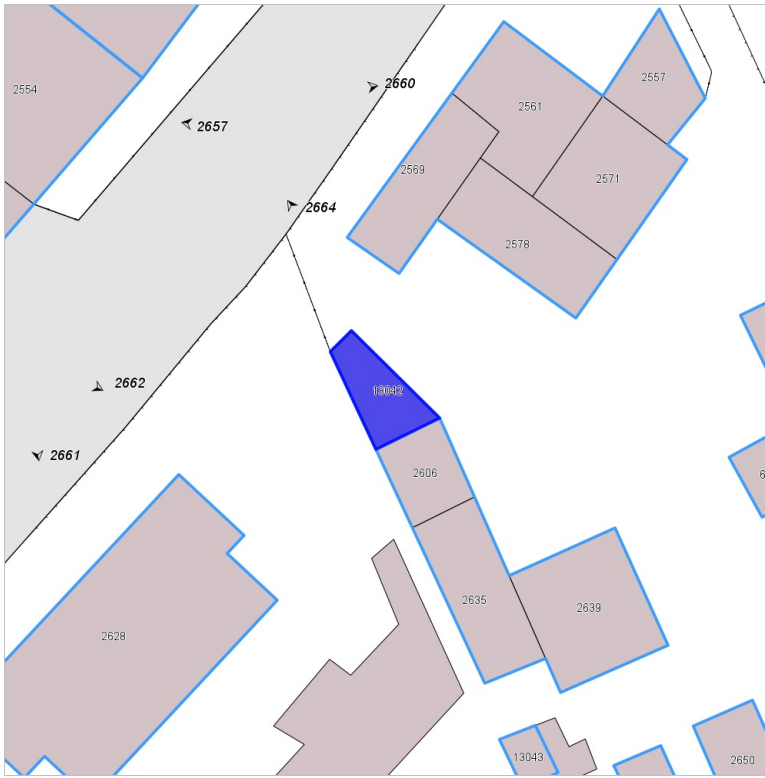
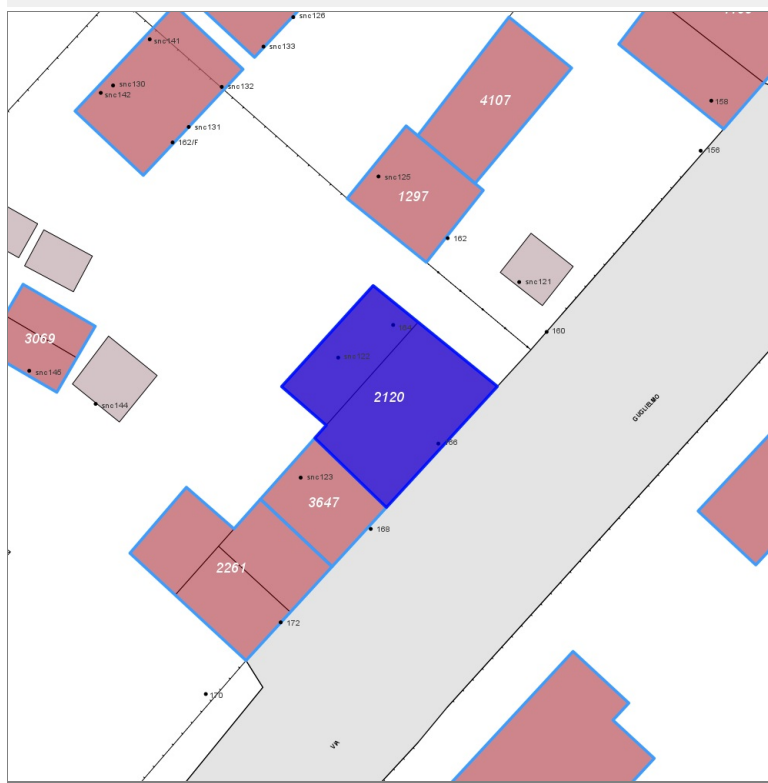
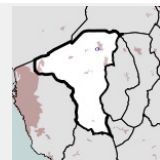


FOTO n° 2664 (edificio 6410)



Edifici associati alla Scheda:

ID 2120



Informazioni sulla Scheda

- **Data rilevazione** 23/11/2021
- **Ambito** urbano
- **Località** Vicarello
- **Tipologia insediativa** lineare lungo strada

Informazioni sull'Edificio 2120

Unità volumetriche dell'Edificio 2120

N°	Foglio	Particella	Superficie coperta CTR (m²)	N° piani	Piani interrati	Mansarda
2623	18	29	42.87			
2631	18	29	86			

Funzioni d'uso

- **Usso prevalente:** residenziale

Usi standard:

- **Usi presenti:** residenza

Tipologia edilizia

edificio a schiera

Rilievi fotografici



FOTO n° 2665 (edificio 2120)

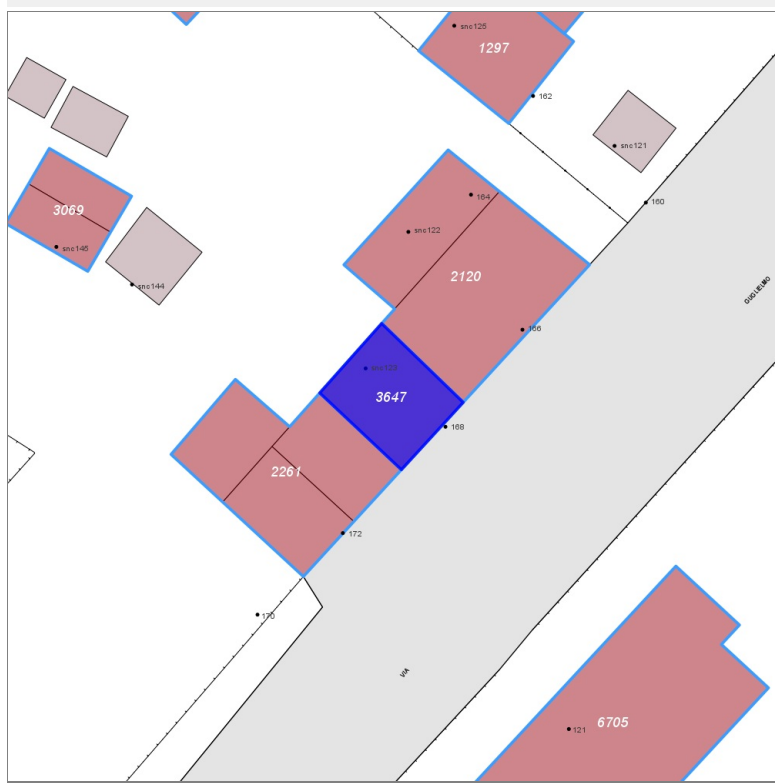
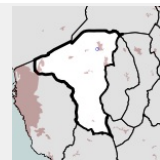


FOTO n° 2667 (edificio 2120)



Edifici associati alla Scheda:

ID 3647



Informazioni sulla Scheda

- **Data rilevazione** 23/11/2021
- **Ambito** urbano
- **Località** Vicarello
- **Tipologia insediativa** lineare lungo strada

Informazioni sull'Edificio 3647

Unità volumetriche dell'Edificio 3647

N°	Foglio	Particella	Superficie coperta CTR (m ²)	N° piani	Piani interrati	Mansarda
13048	18	303	42.89			

Funzioni d'uso

- **Usò prevalente:** residenziale
- **Usi standard:**
- **Usi presenti:** residenza

Tipologia edilizia
edificio a schiera

Rilievi fotografici

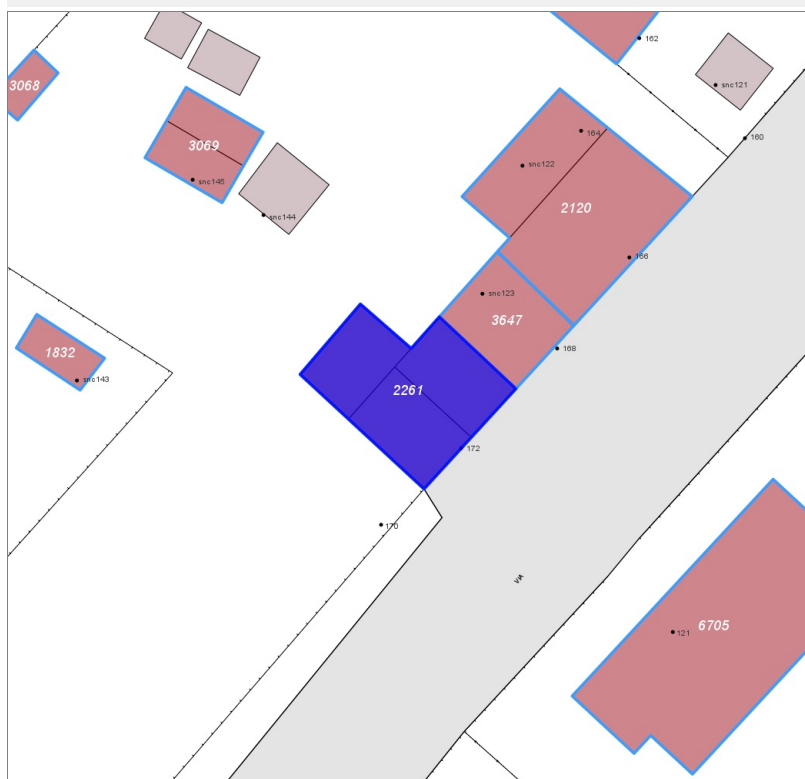
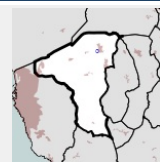


FOTO n° 2668 (edificio 3647)



Edifici associati alla Scheda:

ID 2261



Informazioni sulla Scheda

- **Data rilevazione** 23/11/2021
- **Ambito** urbano
- **Località** Vicarello
- **Tipologia insediativa** lineare lungo strada

Informazioni sull'Edificio 2261

Unità volumetriche dell'Edificio 2261

N°	Foglio	Particella	Superficie coperta CTR (m ²)	N° piani	Piani interrati	Mansarda
2648	18	27	29.25			
2657	18	27	33.94			
13047	18	27	32.63			

Funzioni d'uso

- **Usò prevalente:** residenziale
- **Usi standard:**
- **Usi presenti:** residenza

Tipologia edilizia
edificio a schiera

Rilievi fotografici

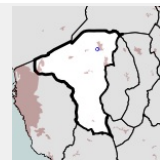


FOTO n° 2669 (edificio 2261)



Edifici associati alla Scheda:

ID 6705



Informazioni sulla Scheda

- **Data rilevazione** 23/11/2021
- **Ambito** urbano
- **Località** Vicarello
- **Tipologia insediativa** edificio isolato su lotto

Informazioni sull'Edificio 6705

Unità volumetriche dell'Edificio 6705

N°	Foglio	Particella	Superficie coperta CTR (m²)	N° piani	Piani interrati	Mansarda
2665	34	896	182.37			

Funzioni d'uso

- **Usò prevalente:** residenziale
- **Usi standard:** residenziale
- **Usi presenti:** residenza

Tipologia edilizia

edificio in linea

Rilievi fotografici

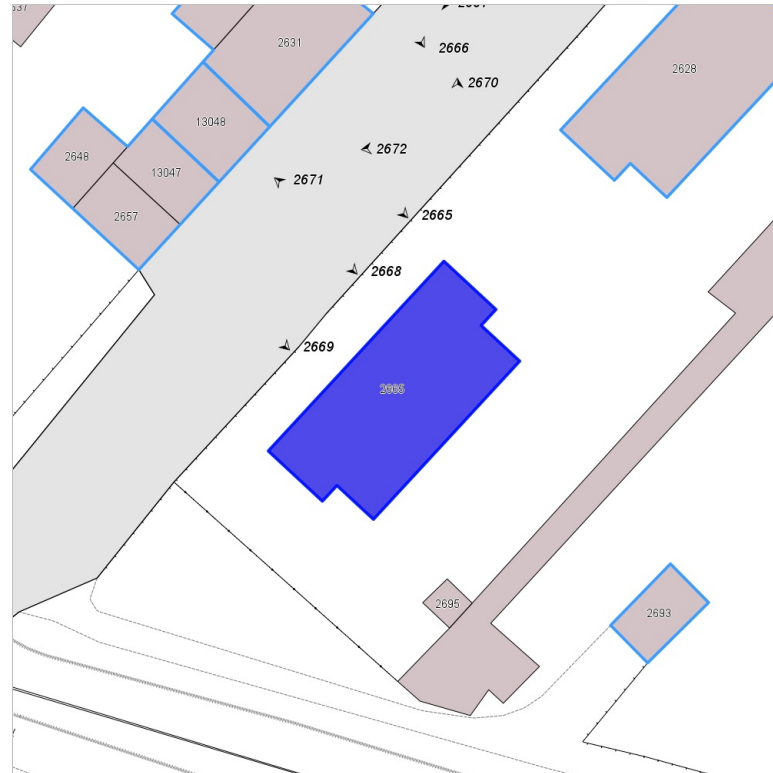


FOTO n° 2670 (edificio 6705)

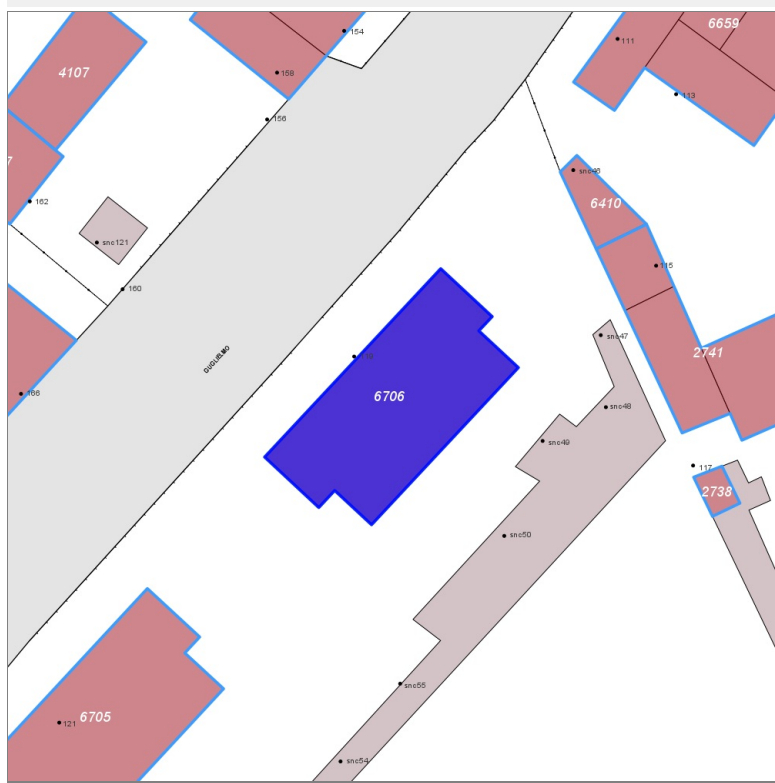
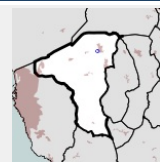


FOTO n° 2671 (edificio 6705)



Edifici associati alla Scheda:

ID 6706



Informazioni sulla Scheda

- **Data rilevazione** 23/11/2021
- **Ambito** urbano
- **Località** Vicarello
- **Tipologia insediativa** lineare lungo strada

Informazioni sull'Edificio 6706

Unità volumetriche dell'Edificio 6706

N°	Foglio	Particella	Superficie coperta CTR (m²)	N° piani	Piani interrati	Mansarda
2628	34	896	181.36			

Funzioni d'uso

- **Usò prevalente:** residenziale
- **Usi standard:** residenziale
- **Usi presenti:** residenza

Tipologia edilizia
edificio in linea

Rilievi fotografici

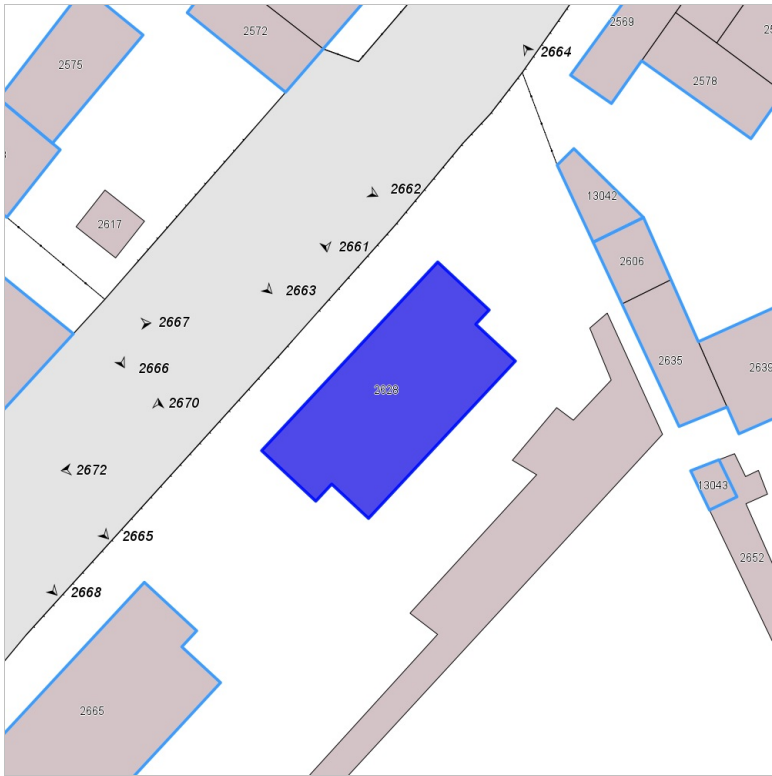
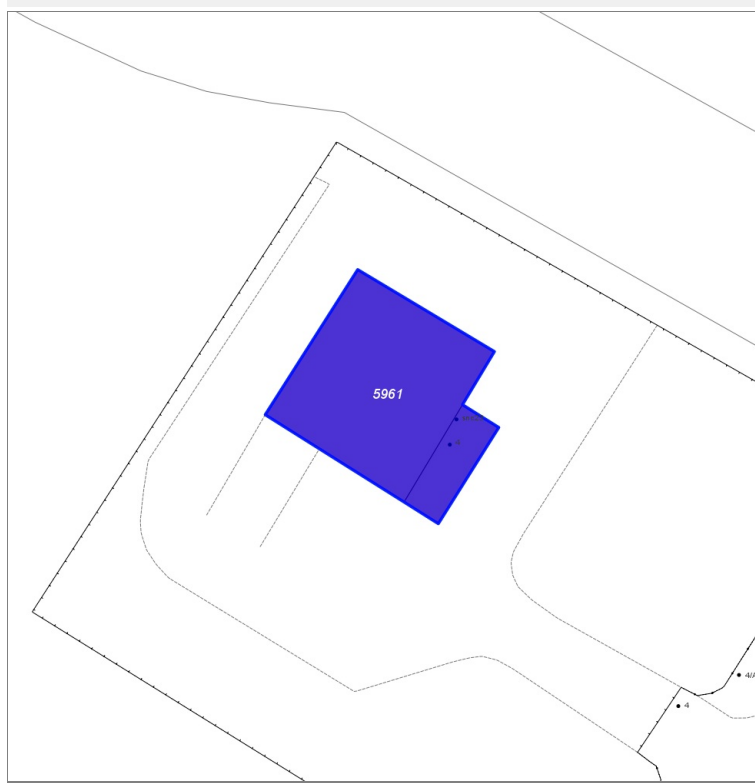
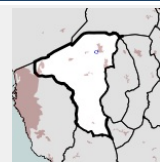


FOTO n° 2672 (edificio 6706)



Edifici associati alla Scheda:

ID 5961



Informazioni sulla Scheda

- **Data rilevazione** 23/11/2021
- **Ambito** urbano
- **Località** Vicarello
- **Tipologia insediativa** edificio isolato su lotto

Informazioni sull'Edificio 5961

Unità volumetriche dell'Edificio 5961

N°	Foglio	Particella	Superficie coperta CTR (m ²)	N° piani	Piani interrati	Mansarda
2784	18	281	169.88			
10423	18	281	28.59			

Funzioni d'uso

- **Usò prevalente:** residenziale
- **Usi standard:** residenziale
- **Usi presenti:** residenza

Tipologia edilizia

casa isolata su lotto

Rilievi fotografici

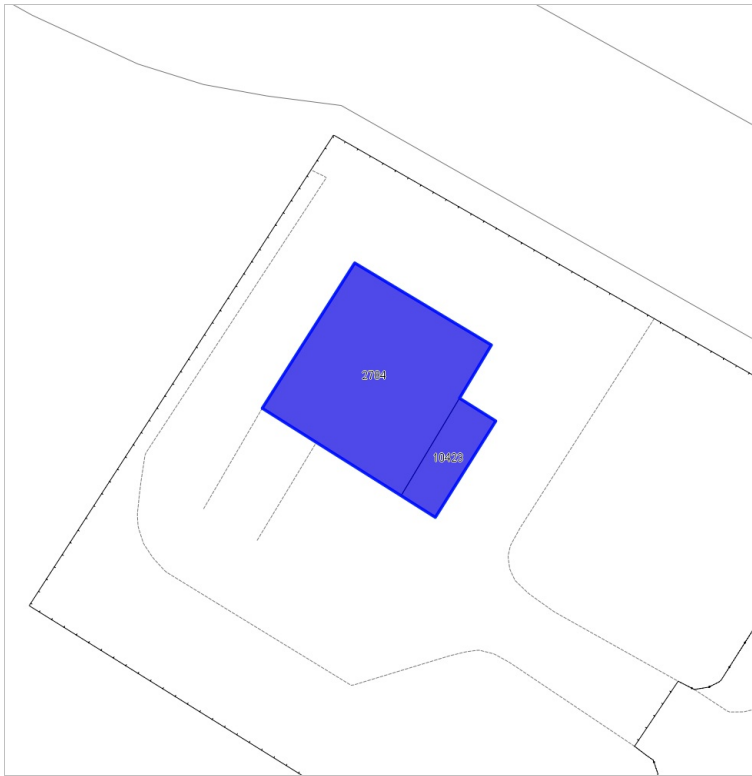


FOTO n° 2673 (edificio 5961)

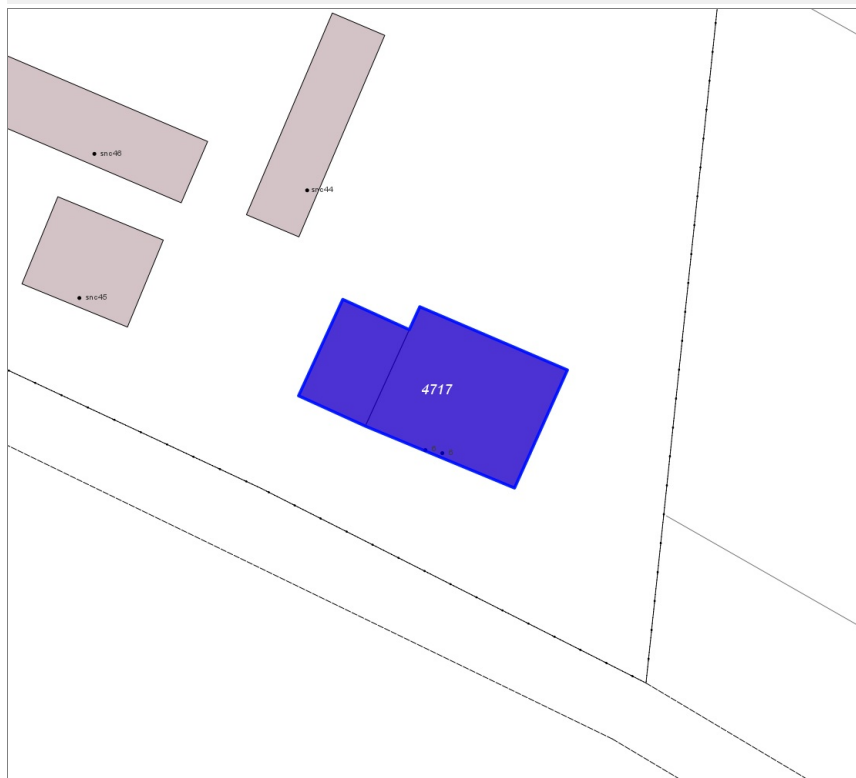
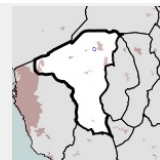


FOTO n° 2674 (edificio 5961)



Edifici associati alla Scheda:

ID 4717



Informazioni sulla Scheda

- **Data rilevazione** 23/11/2021
- **Ambito** rurale
- **Località** Vicarello
- **Tipologia insediativa** edificio isolato su lotto

Informazioni sull'Edificio 4717

Unità volumetriche dell'Edificio 4717

N°	Foglio	Particella	Superficie coperta CTR (m²)	N° piani	Piani interrati	Mansarda
8568	18	91	99.55			
8618	18	91	36.83			

Funzioni d'uso

- **Usò prevalente:** residenziale

Usi standard:

- **Usi presenti:** residenza

Tipologia edilizia

casa isolata su lotto di matrice rurale

Rilievi fotografici

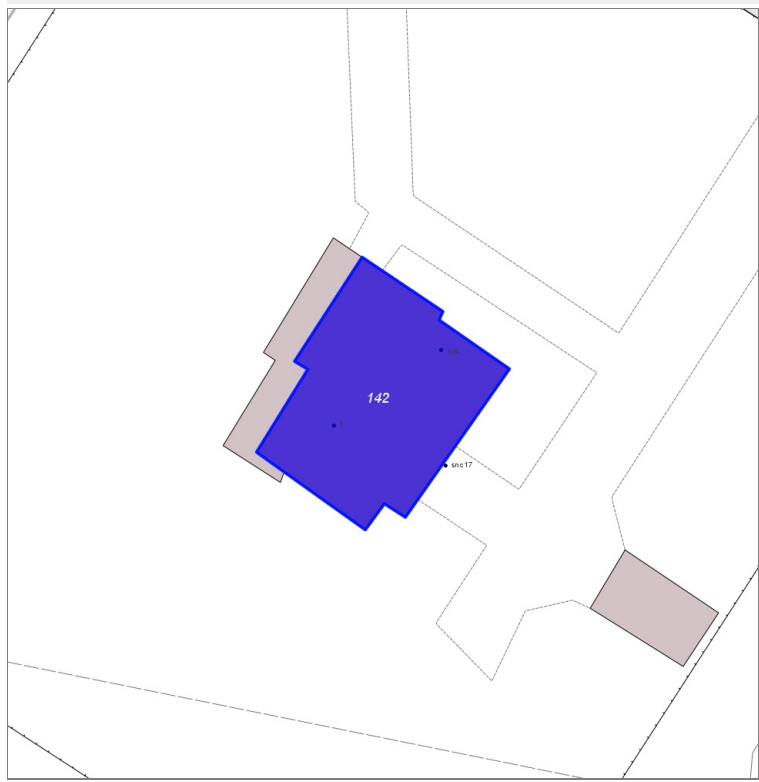
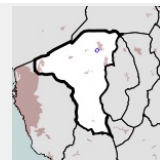


FOTO n° 2675 (edificio 4717)



Edifici associati alla Scheda:

ID 142



Informazioni sulla Scheda

- **Data rilevazione** 23/11/2021
- **Ambito** rurale
- **Località** Vicarello
- **Tipologia insediativa** edificio isolato su lotto

Informazioni sull'Edificio 142

Unità volumetriche dell'Edificio 142

N°	Foglio	Particella	Superficie coperta CTR (m ²)	N° piani	Piani interrati	Mansarda
765	34	1021	240.15			

Funzioni d'uso

- **Usò prevalente:** residenziale
- **Usi standard:** residenziale
- **Usi presenti:** residenza

Tipologia edilizia

casa isolata su lotto

Rilievi fotografici

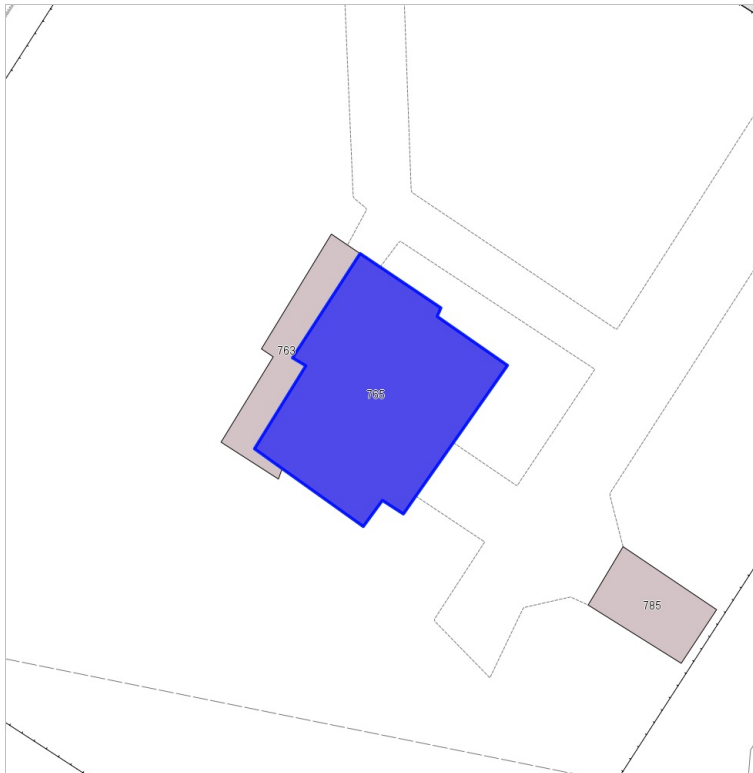


FOTO n° 2678 (edificio 142)



FOTO n° 2679 (edificio 142)


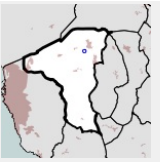


FOTO n° 2680 (edificio 142)



Edifici associati alla Scheda:

ID 6589 | ID 6590 | ID 6591 | ID 6592 | ID 6593



Informazioni sulla Scheda

- **Data rilevazione** 23/11/2021
- **Ambito** urbano
- **Località** Vicarello
- **Tipologia insediativa** edificio isolato su lotto

Informazioni sull'Edificio 6589

Unità volumetriche dell'Edificio 6589

N°	Foglio	Particella	Superficie coperta CTR (m ²)	N° piani	Piani interrati	Mansarda
10506	34	1062	155.32			

Funzioni d'uso

- **Usò prevalente:**
- **Usi standard:** agricolturale
- **Usi presenti:** produttivo agricolo

Tipologia edilizia

edificio specialistico (generico)

Informazioni sull'Edificio 6590

Unità volumetriche dell'Edificio 6590

N°	Foglio	Particella	Superficie coperta CTR (m ²)	N° piani	Piani interrati	Mansarda
3046	34	1062	210.6			
10505	34	1062	82.59			

Funzioni d'uso

- **Usò prevalente:**
- **Usi standard:** agricolturale; residenziale
- **Usi presenti:** produttivo agricolo

Tipologia edilizia

edificio specialistico (generico)

Informazioni sull'Edificio 6591

Unità volumetriche dell'Edificio 6591

N°	Foglio	Particella	Superficie coperta CTR (m ²)	N° piani	Piani interrati	Mansarda
3022	34	1062	12.51			

Funzioni d'uso

Tipologia edilizia

- **Usò prevalente:** annesso (generico)
- **Usi standard:** agricolturale
- **Usi presenti:** produttivo agricolo

Informazioni sull'Edificio 6592

Unità volumetriche dell'Edificio 6592

N°	Foglio	Particella	Superficie coperta CTR (m²)	N° piani	Piani interrati	Mansarda
3032	34	1062	56.05			

Funzioni d'uso

- **Usò prevalente:**
- **Usi standard:** agricolturale
- **Usi presenti:** produttivo agricolo

Tipologia edilizia

edificio specialistico (generico)

Informazioni sull'Edificio 6593

Unità volumetriche dell'Edificio 6593

N°	Foglio	Particella	Superficie coperta CTR (m²)	N° piani	Piani interrati	Mansarda
3014	34	1062	181.47			
3026	34	1062	53.72			

Funzioni d'uso

- **Usò prevalente:**
- **Usi standard:** agricolturale
- **Usi presenti:** produttivo agricolo

Tipologia edilizia

edificio specialistico (generico)

Rilievi fotografici



FOTO n° 5184 (edificio 6589)



FOTO n° 2692 (edificio 6589)



FOTO n° 5185 (edificio 6590)

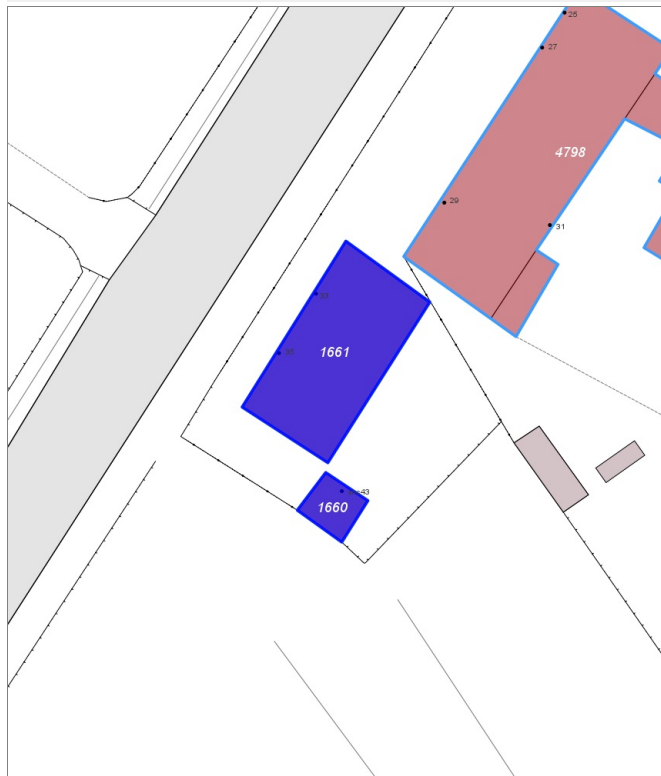
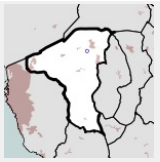


FOTO n° 2693 (edificio 6590)



Edifici associati alla Scheda:

ID 1660 | ID 1661



Informazioni sulla Scheda

- **Data rilevazione** 23/11/2021
- **Ambito** urbano
- **Località** Vicarello
- **Tipologia insediativa** edificio isolato su lotto

Informazioni sull'Edificio 1660

Unità volumetriche dell'Edificio 1660

N°	Foglio	Particella	Superficie coperta CTR (m²)	N° piani	Piani interrati	Mansarda
3031	34	138	18.5			

Funzioni d'uso

- **Usi prevalente:**
- **Usi standard:** residenziale
- **Usi presenti:** residenza

Tipologia edilizia

annesso (generico)

Informazioni sull'Edificio 1661

Unità volumetriche dell'Edificio 1661

N°	Foglio	Particella	Superficie coperta CTR (m²)	N° piani	Piani interrati	Mansarda
3015	34	138	144.97			

Funzioni d'uso

- **Usi prevalente:** residenziale
- **Usi standard:** residenziale
- **Usi presenti:** residenza

Tipologia edilizia

edificio a schiera

Rilievi fotografici

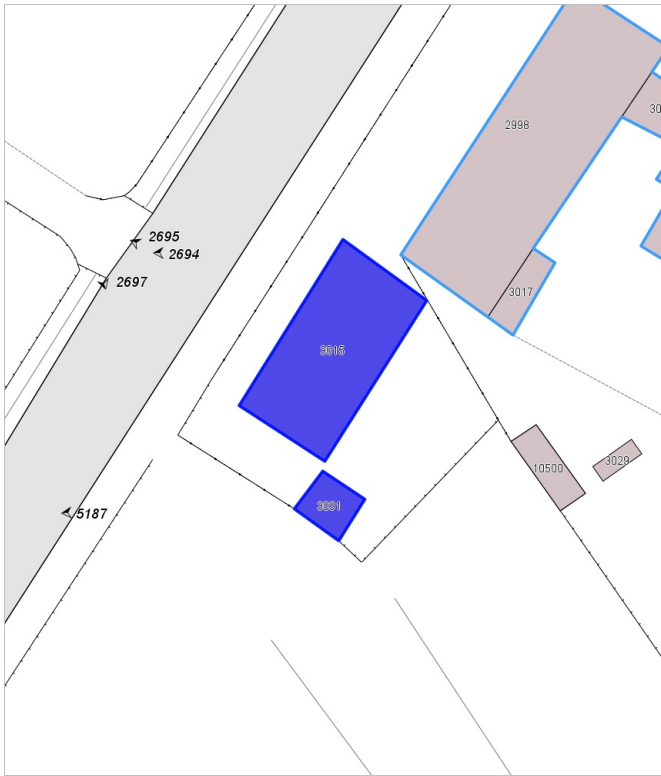


FOTO n° 5187 (edificio 1660)



FOTO n° 2695 (edificio 1661)

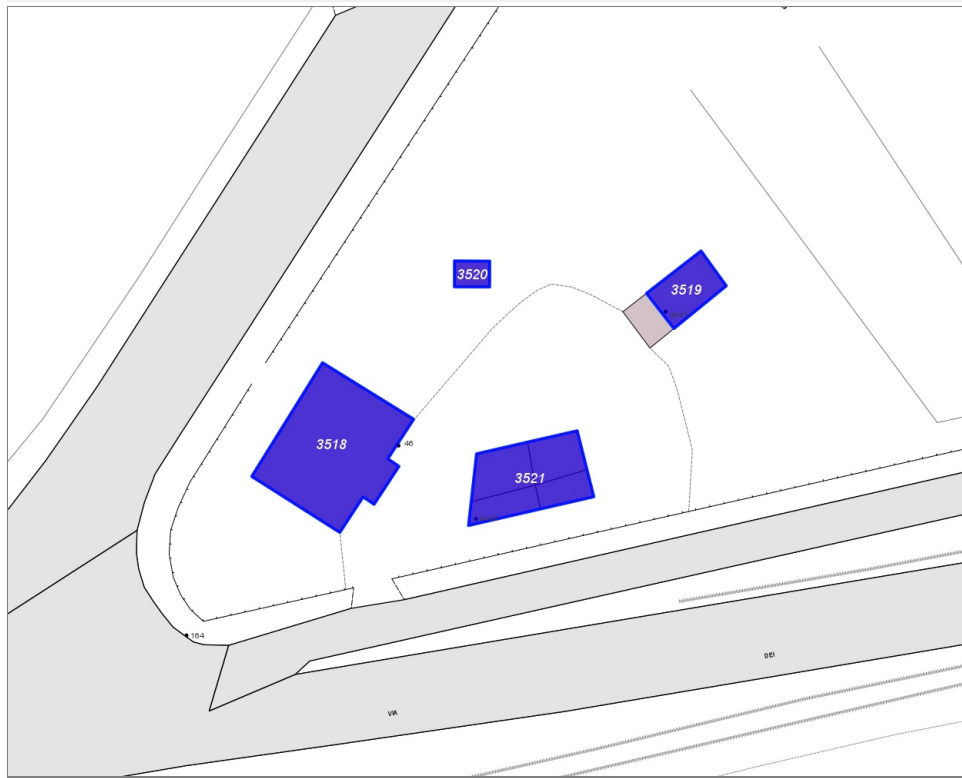
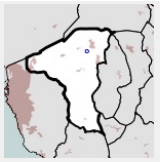


FOTO n° 2696 (edificio 1661)



Edifici associati alla Scheda:

ID 3518 | ID 3519 | ID 3520 | ID 3521



Informazioni sulla Scheda

- **Data rilevazione** 23/11/2021
- **Ambito** urbano
- **Località** Vicarello
- **Tipologia insediativa** edificio isolato su lotto

Informazioni sull'Edificio 3518

Unità volumetriche dell'Edificio 3518

N°	Foglio	Particella	Superficie coperta CTR (m ²)	N° piani	Piani interrati	Mansarda
3076	34	139	100.06			

Funzioni d'uso

- **Usi prevalente:** residenziale
- **Usi standard:** residenziale
- **Usi presenti:** residenza

Tipologia edilizia

casa isolata su lotto

Informazioni sull'Edificio 3519

Unità volumetriche dell'Edificio 3519

N°	Foglio	Particella	Superficie coperta CTR (m ²)	N° piani	Piani interrati	Mansarda
3060	34	139	20.2			

Funzioni d'uso

- **Usi prevalente:**
- **Usi standard:** residenziale
- **Usi presenti:** residenza

Tipologia edilizia

annesso (generico)

Informazioni sull'Edificio 3520

Unità volumetriche dell'Edificio 3520

N°	Foglio	Particella	Superficie coperta CTR (m ²)	N° piani	Piani interrati	Mansarda
3063	34	139	6.14			

Funzioni d'uso

- **Usi prevalente:**

Tipologia edilizia

annesso (generico)

- **Usi standard:** residenziale
- **Usi presenti:** residenza

Informazioni sull'Edificio 3521

Unità volumetriche dell'Edificio 3521

N°	Foglio	Particella	Superficie coperta CTR (m ²)	N° piani	Piani interrati	Mansarda
3083	34	139	17.72			
3085	34	139	9.6			
3086	34	139	11.06			
10512	34	139	14.78			

Funzioni d'uso

- **Usi prevalente:**
- **Usi standard:** residenziale
- **Usi presenti:** residenza

Tipologia edilizia annesso (generico)

Rilievi fotografici

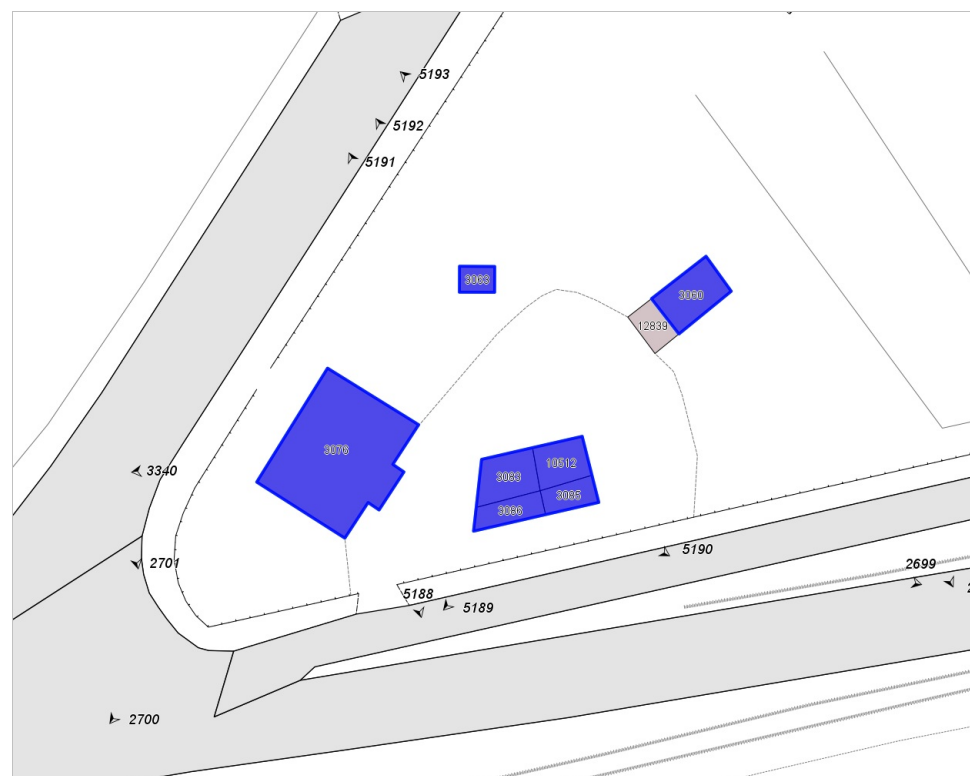


FOTO n° 5188 (edificio 3518)



FOTO n° 2699 (edificio 3518)



FOTO n° 2700 (edificio 3518)



FOTO n° 3340 (edificio 3519)



FOTO n° 5193 (edificio 3519)



FOTO n° 5192 (edificio 3520)



FOTO n° 5189 (edificio 3521)



FOTO n° 5190 (edificio 3521)

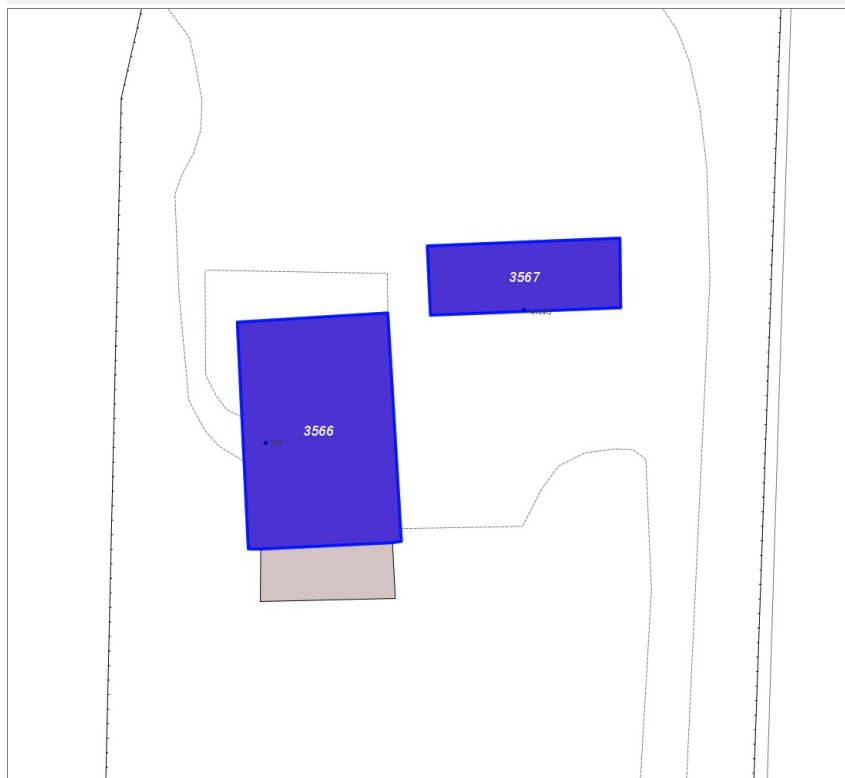


FOTO n° 5191 (edificio 3521)



Edifici associati alla Scheda:

ID 3566 | ID 3567



Informazioni sulla Scheda

- **Data rilevazione** 23/11/2021
- **Ambito** rurale
- **Località** Mortaiolo
- **Tipologia insediativa** edificio isolato su lotto

Informazioni sull'Edificio 3566

Unità volumetriche dell'Edificio 3566

N°	Foglio	Particella	Superficie coperta CTR (m²)	N° piani	Piani interrati	Mansarda
3249	33	142	265.17			

Funzioni d'uso

- **Usò prevalente:** residenziale
- **Usi standard:**
- **Usi presenti:** residenza

Tipologia edilizia

casa isolata su lotto di matrice rurale

Informazioni sull'Edificio 3567

Unità volumetriche dell'Edificio 3567

N°	Foglio	Particella	Superficie coperta CTR (m²)	N° piani	Piani interrati	Mansarda
3245	33	142	101.6			

Funzioni d'uso

- **Usò prevalente:**
- **Usi standard:** residenziale
- **Usi presenti:** residenza

Tipologia edilizia

annesso (generico)

Rilievi fotografici



FOTO n° 2704 (edificio 3566)



FOTO n° 2705 (edificio 3566)



FOTO n° 2706 (edificio 3566)

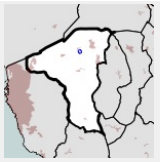


FOTO n° 5194 (edificio 3567)



Edifici associati alla Scheda:

ID 2857 | ID 6138 | ID 6139 | ID 6140 | ID 6144



Informazioni sulla Scheda

- **Data rilevazione** 23/11/2021
- **Ambito** urbano
- **Località** Mortaiolo
- **Denominazione** Enoteca Wine Store Tenuta Lorenese - Frescobaldi
- **Tipologia insediativa** villa o villa/fattoria

Informazioni sull'Edificio 2857

Unità volumetriche dell'Edificio 2857

N°	Foglio	Particella	Superficie coperta CTR (m²)	N° piani	Piani interrati	Mansarda
3119	32	166	484.61			
3123	32	166	34.92			
3124	32	166	142.78			

Funzioni d'uso

- **Usò prevalente:** commerciale al dettaglio
- **Usi standard:** agricolo; commerciale
- **Usi presenti:** residenza produttivo agricolo

Tipologia edilizia

casa isolata su lotto di matrice rurale

Informazioni sull'Edificio 6138

Unità volumetriche dell'Edificio 6138

N°	Foglio	Particella	Superficie coperta CTR (m²)	N° piani	Piani interrati	Mansarda
3138	32	165	71.97			
3140	32	165	23.37			

Funzioni d'uso

- **Usò prevalente:**
- **Usi standard:** agricolo; commerciale
- **Usi presenti:** residenza produttivo agricolo

Tipologia edilizia

annesso (generico)

Informazioni sull'Edificio 6139

Unità volumetriche dell'Edificio 6139

N°	Foglio	Particella	Superficie coperta CTR (m²)	N° piani	Piani interrati	Mansarda
3099	32	165	87.2			

Funzioni d'uso

- **Usi prevalente:**
- **Usi standard:** agricolturale; commerciale
- **Usi presenti:** residenza produttivo agricolo

Tipologia edilizia
casa isolata su lotto

Informazioni sull'Edificio 6140**Unità volumetriche dell'Edificio 6140**

N°	Foglio	Particella	Superficie coperta CTR (m ²)	N° piani	Piani interrati	Mansarda
12833	32	165	6.62			

Funzioni d'uso

- **Usi prevalente:**
- **Usi standard:** agricolturale
- **Usi presenti:** residenza produttivo agricolo

Tipologia edilizia
annesso (generico)

Informazioni sull'Edificio 6144**Unità volumetriche dell'Edificio 6144**

N°	Foglio	Particella	Superficie coperta CTR (m ²)	N° piani	Piani interrati	Mansarda
3074	32	165	314.77			
3081	32	165	163.94			
3082	32	165	35.95			

Funzioni d'uso

- **Usi prevalente:**
- **Usi standard:** agricolturale; commerciale
- **Usi presenti:** residenza produttivo agricolo

Tipologia edilizia
casa isolata su lotto di matrice rurale

Rilievi fotografici

FOTO n° 2709 (edificio 2857)



FOTO n° 2708 (edificio 2857)



FOTO n° 2713 (edificio 2857)



FOTO n° 2707 (edificio 6138)



FOTO n° 5195 (edificio 6139)



FOTO n° 5196 (edificio 6139)



FOTO n° 2710 (edificio 6144)

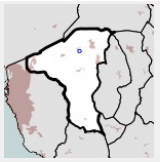


FOTO n° 2711 (edificio 6144)



Edifici associati alla Scheda:

ID 5062 | ID 6141 | ID 6142 | ID 6143



Informazioni sulla Scheda

- **Data rilevazione** 23/11/2021
- **Ambito** rurale
- **Località** Mortaiolo
- **Denominazione** Tenuta Lorenese Società Agricola srl - Frescobaldi
- **Tipologia insediativa** insediamento specialistico

Informazioni sull'Edificio 5062

Unità volumetriche dell'Edificio 5062

N°	Foglio	Particella	Superficie coperta CTR (m²)	N° piani	Piani interrati	Mansarda
3087	32	204	22.27			

Funzioni d'uso

- **Usi prevalente:**
- **Usi standard:** agricolo
- **Usi presenti:** produttivo agricolo

Tipologia edilizia

edificio specialistico (generico)

Informazioni sull'Edificio 6141

Unità volumetriche dell'Edificio 6141

N°	Foglio	Particella	Superficie coperta CTR (m²)	N° piani	Piani interrati	Mansarda
3049	32	214	890.79			

Funzioni d'uso

- **Usi prevalente:**
- **Usi standard:** agricolo
- **Usi presenti:** residenza produttivo agricolo

Tipologia edilizia

edificio specialistico (generico)

Informazioni sull'Edificio 6142

Unità volumetriche dell'Edificio 6142

N°	Foglio	Particella	Superficie coperta CTR (m²)	N° piani	Piani interrati	Mansarda
3069	32	214	23.97			

Funzioni d'uso

Tipologia edilizia

- **Usi prevalente:** edificio specialistico (generico)
- **Usi standard:** agricolturale
- **Usi presenti:** residenza produttivo agricolo

Informazioni sull'Edificio 6143

Unità volumetriche dell'Edificio 6143

N°	Foglio	Particella	Superficie coperta CTR (m ²)	N° piani	Piani interrati	Mansarda
3034	32	214	20.16			
3036	32	214	69.77			

Funzioni d'uso

- **Usi prevalente:**
- **Usi standard:** agricolturale
- **Usi presenti:** residenza produttivo agricolo

Tipologia edilizia

edificio specialistico (generico)

Rilievi fotografici



FOTO n° 2715 (edificio 6141)



FOTO n° 5198 (edificio 6142)



FOTO n° 2712 (edificio 6143)

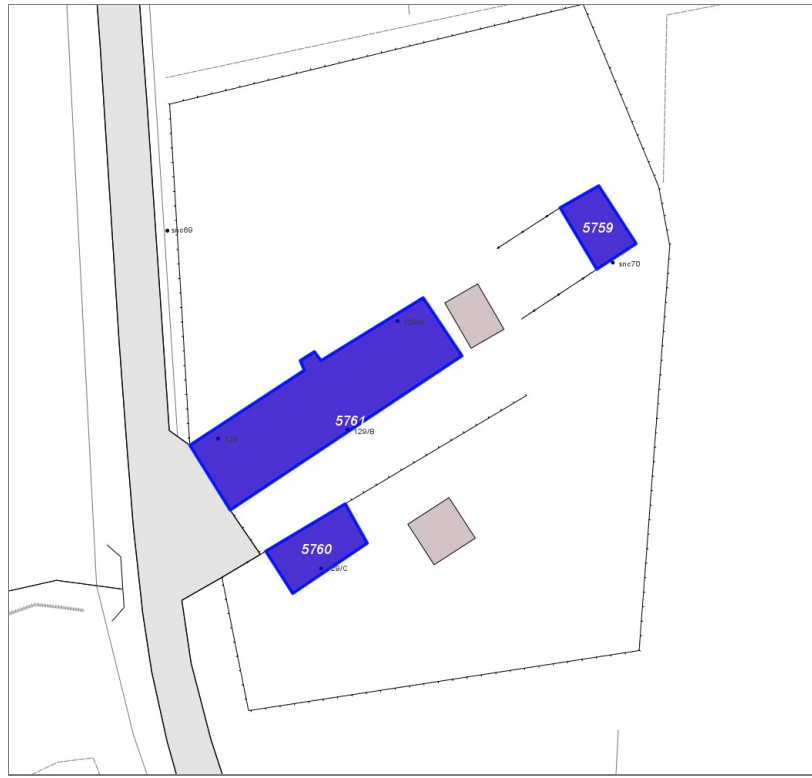
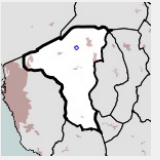


FOTO n° 2714 (edificio 6143)



Edifici associati alla Scheda:

ID 5759 | ID 5760 | ID 5761



Informazioni sulla Scheda

- **Data rilevazione** 23/11/2021
- **Ambito** urbano
- **Località** Mortaiolo
- **Tipologia insediativa** edificio isolato su lotto

Informazioni sull'Edificio 5759

Unità volumetriche dell'Edificio 5759

N°	Foglio	Particella	Superficie coperta CTR (m ²)	N° piani	Piani interrati	Mansarda
2926	33	150	39.53			

Funzioni d'uso

- **Usi standard:**
- **Usi presenti:** residenza

Tipologia edilizia
casa isolata su lotto

Informazioni sull'Edificio 5760

Unità volumetriche dell'Edificio 5760

N°	Foglio	Particella	Superficie coperta CTR (m ²)	N° piani	Piani interrati	Mansarda
2938	33	150	53.33			

Funzioni d'uso

- **Usi standard:** residenziale
- **Usi presenti:** residenza

Informazioni sull'Edificio 5761

Unità volumetriche dell'Edificio 5761

N°	Foglio	Particella	Superficie coperta CTR (m ²)	N° piani	Piani interrati	Mansarda
2930	33	150	254.47			

Funzioni d'uso

- **Usi standard:** residenziale

Tipologia edilizia
edificio a schiera

- Usi standard:
- Usi presenti: residenza

Rilievi fotografici



FOTO n° 2718 (edificio 5760)



FOTO n° 2716 (edificio 5761)

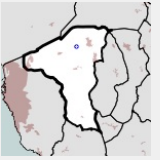


FOTO n° 2717 (edificio 5761)



Edifici associati alla Scheda:

ID 1409 ID 1410 ID 1411 ID 1412



Informazioni sulla Scheda

- **Data rilevazione** 23/11/2021
- **Ambito** urbano
- **Località** Mortaiolo
- **Tipologia insediativa** edificio isolato su lotto

Informazioni sull'Edificio 1409

Unità volumetriche dell'Edificio 1409

N°	Foglio	Particella	Superficie coperta CTR (m ²)	N° piani	Piani interrati	Mansarda
791	33	100	7.19			

Funzioni d'uso

- **Usò prevalente:**
- **Usi standard:** residenziale
- **Usi presenti:** residenza

Tipologia edilizia

annesso (generico)

Informazioni sull'Edificio 1410

Unità volumetriche dell'Edificio 1410

N°	Foglio	Particella	Superficie coperta CTR (m ²)	N° piani	Piani interrati	Mansarda
783	33	100	151.28			

Funzioni d'uso

- **Usò prevalente:** residenziale
- **Usi standard:**
- **Usi presenti:** residenza

Tipologia edilizia

casa isolata su lotto

Informazioni sull'Edificio 1411

Unità volumetriche dell'Edificio 1411

N°	Foglio	Particella	Superficie coperta CTR (m ²)	N° piani	Piani interrati	Mansarda
776	33	100	34.47			

Funzioni d'uso

- **Usò prevalente:**

Tipologia edilizia

annesso (generico)

- **Usi standard:** residenziale
- **Usi presenti:** residenza

Informazioni sull'Edificio 1412

Unità volumetriche dell'Edificio 1412

N°	Foglio	Particella	Superficie coperta CTR (m ²)	N° piani	Piani interrati	Mansarda
790	33	100	62.28			

Funzioni d'uso

- **Usi prevalente:**
- **Usi standard:** residenziale
- **Usi presenti:** residenza

Tipologia edilizia
annesso (generico)

Rilievi fotografici



FOTO n° 2719 (edificio 1410)



FOTO n° 2720 (edificio 1410)



FOTO n° 2721 (edificio 1410)



FOTO n° 5201 (edificio 1411)

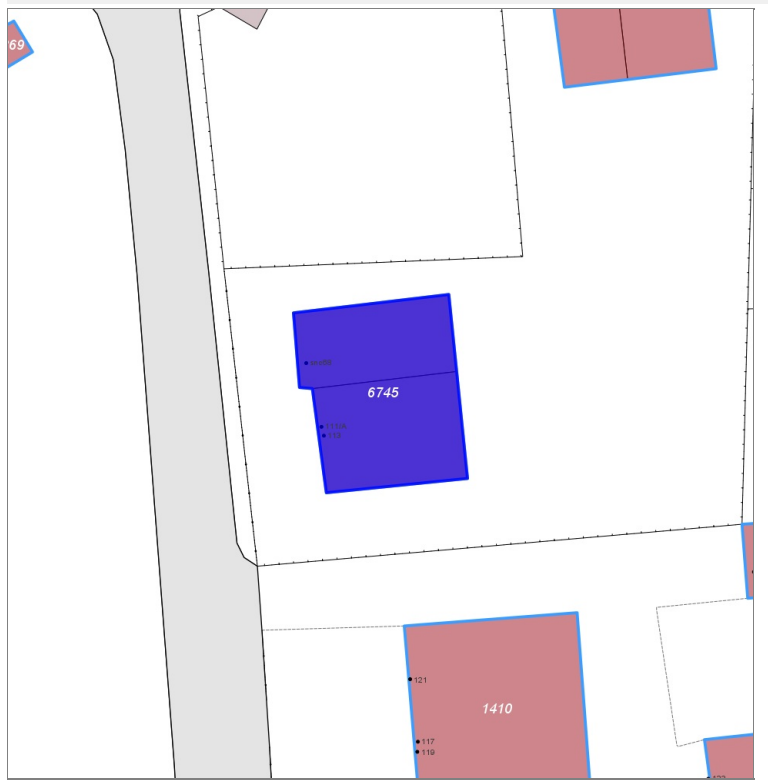
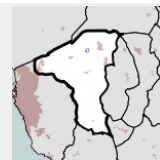


FOTO n° 5200 (edificio 1412)



Edifici associati alla Scheda:

ID 6745



Informazioni sulla Scheda

- **Data rilevazione** 23/11/2021
- **Ambito** urbano
- **Località** Mortaiolo
- **Tipologia insediativa** edificio isolato su lotto

Informazioni sull'Edificio 6745

Unità volumetriche dell'Edificio 6745

N°	Foglio	Particella	Superficie coperta CTR (m ²)	N° piani	Piani interrati	Mansarda
766	33	38	59.7			
768	33	38	74.96			

Funzioni d'uso

- **Usò prevalente:** residenziale
- **Usi standard:**
- **Usi presenti:** residenza

Tipologia edilizia

casa isolata su lotto

Rilievi fotografici

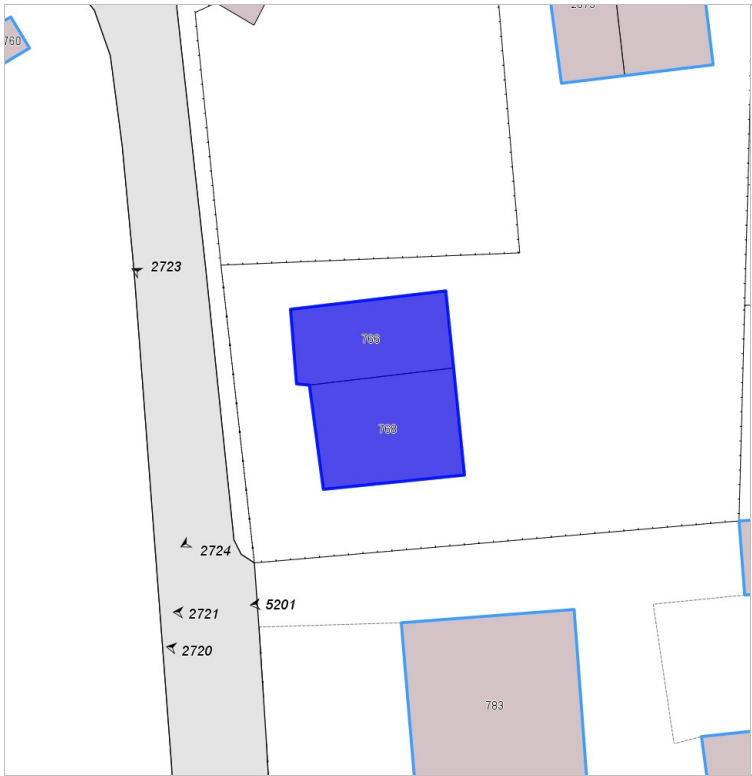


FOTO n° 2722 (edificio 6745)



FOTO n° 2723 (edificio 6745)

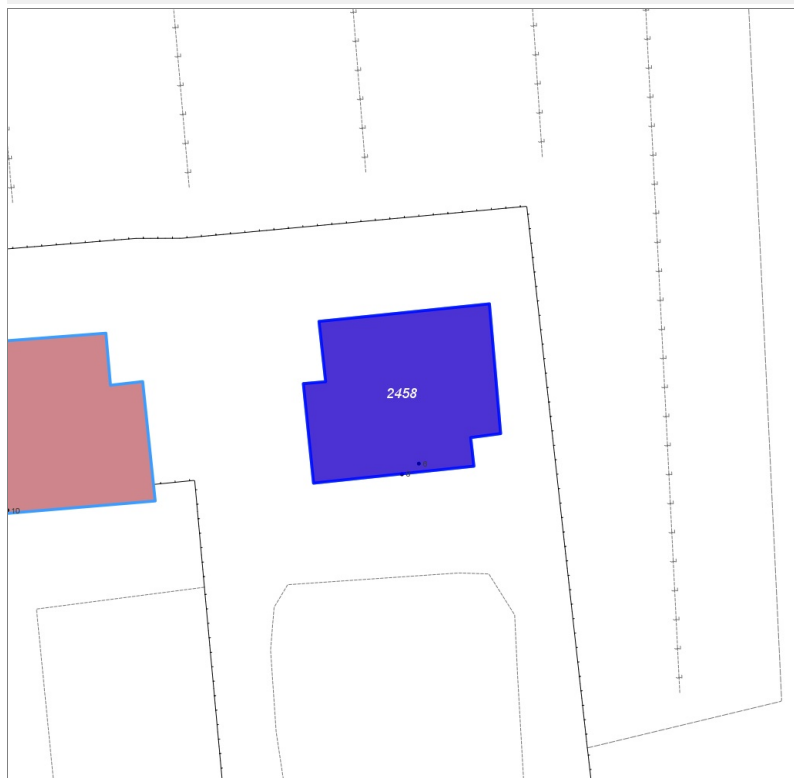
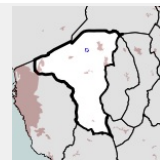


FOTO n° 2724 (edificio 6745)



Edifici associati alla Scheda:

ID 2458



Informazioni sulla Scheda

- **Data rilevazione** 23/11/2021
- **Ambito** urbano
- **Località** Mortaiolo
- **Tipologia insediativa** edificio isolato su lotto

Informazioni sull'Edificio 2458

Unità volumetriche dell'Edificio 2458

N°	Foglio	Particella	Superficie coperta CTR (m ²)	N° piani	Piani interrati	Mansarda
2814	17	303	130.98			

Funzioni d'uso

- **Usò prevalente:** residenziale
- **Usi standard:** residenziale
- **Usi presenti:** residenza

Tipologia edilizia

casa isolata su lotto

Rilievi fotografici

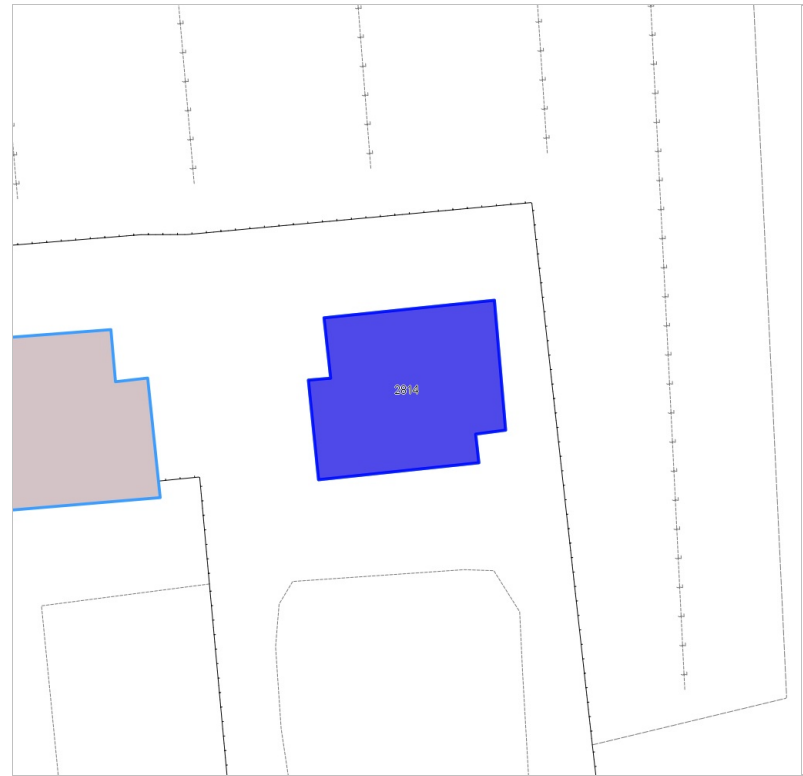


FOTO n° 2725 (edificio 2458)

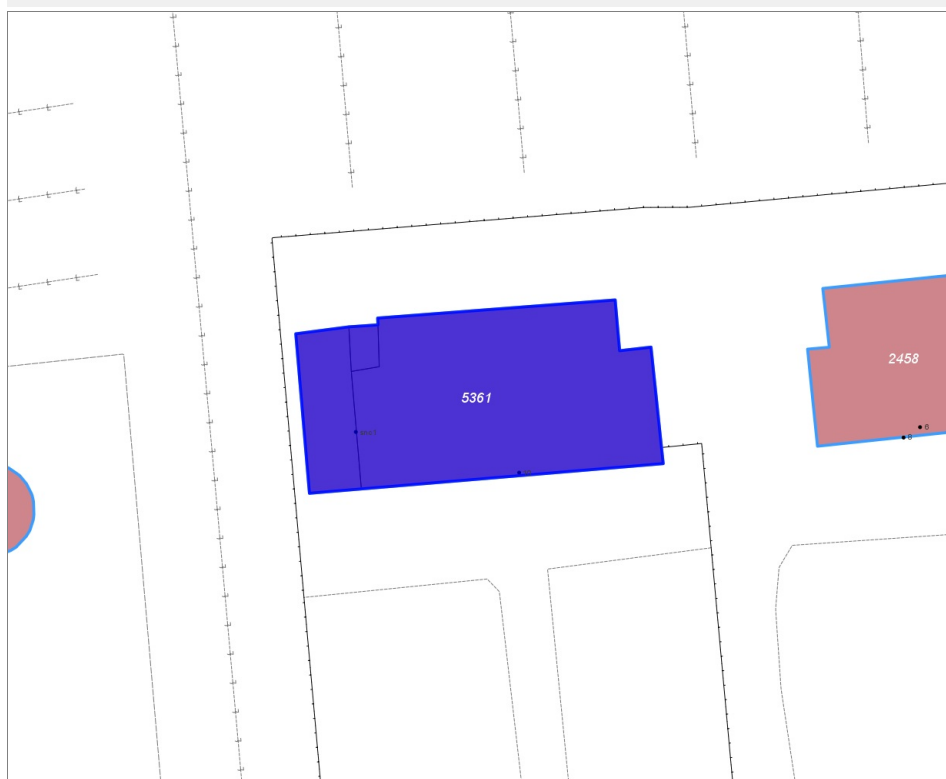
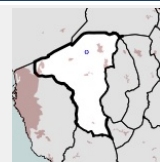


FOTO n° 2726 (edificio 2458)



Edifici associati alla Scheda:

ID 5361



Informazioni sulla Scheda

- **Data rilevazione** 23/11/2021
- **Ambito** urbano
- **Località** Mortaiolo
- **Tipologia insediativa** edificio isolato su lotto

Informazioni sull'Edificio 5361

Unità volumetriche dell'Edificio 5361

N°	Foglio	Particella	Superficie coperta CTR (m ²)	N° piani	Piani interrati	Mansarda
2819	17	360	229.94			
2823	17	360	5.98			
12759	17	360	40.79			

Funzioni d'uso

- **Usò prevalente:** residenziale
- **Usi standard:**
- **Usi presenti:** residenza

Tipologia edilizia

casa isolata su lotto

Rilievi fotografici

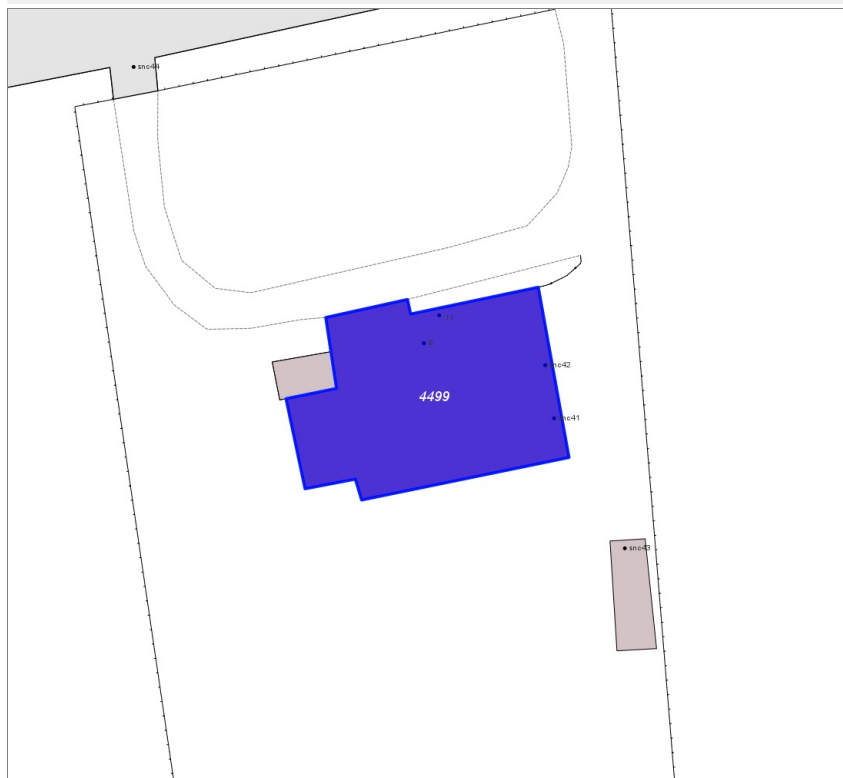
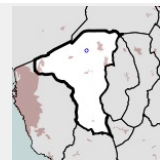


FOTO n° 2727 (edificio 5361)



Edifici associati alla Scheda:

ID 4499



Informazioni sulla Scheda

- **Data rilevazione** 23/11/2021
- **Ambito** rurale
- **Località** Mortaiolo
- **Tipologia insediativa** edificio isolato su lotto

Informazioni sull'Edificio 4499

Unità volumetriche dell'Edificio 4499

N°	Foglio	Particella	Superficie coperta CTR (m ²)	N° piani	Piani interrati	Mansarda
778	32	64	222.98			

Funzioni d'uso

- **Usò prevalente:** residenziale
- **Usi standard:** residenziale
- **Usi presenti:** residenza

Tipologia edilizia

casa isolata su lotto

Rilievi fotografici

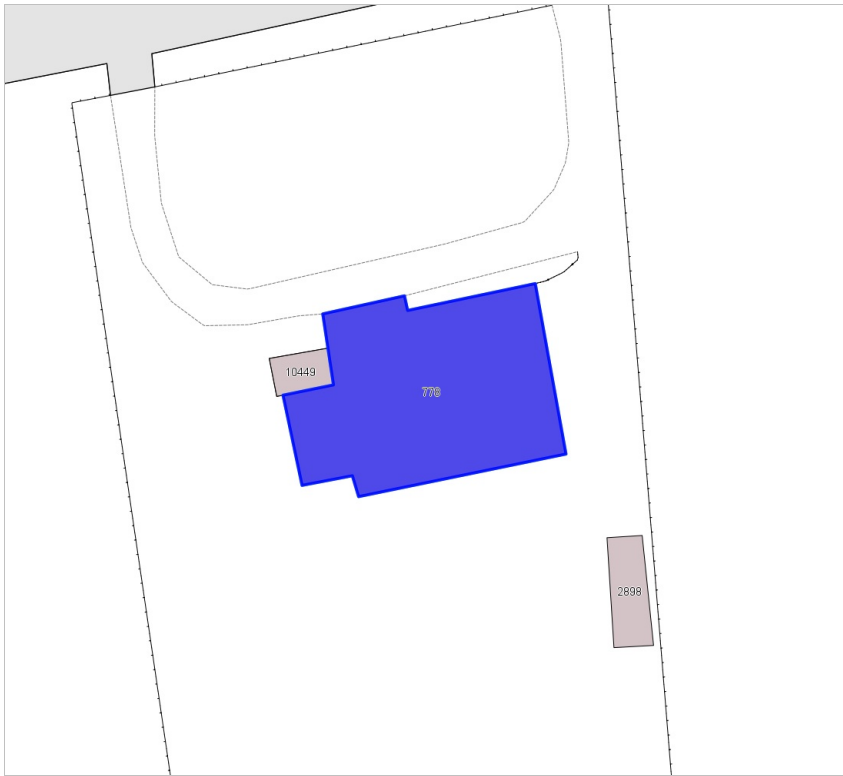


FOTO n° 2728 (edificio 4499)

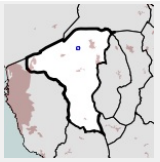


FOTO n° 2729 (edificio 4499)



Edifici associati alla Scheda:

ID 322 | ID 5917 | ID 5918 | ID 5919 | ID 5920



Informazioni sulla Scheda

- **Data rilevazione** 23/11/2021
- **Ambito urbano**
- **Località** Mortaiolo
- **Tipologia insediativa** edificio isolato su lotto

Informazioni sull'Edificio 322

Unità volumetriche dell'Edificio 322

N°	Foglio	Particella	Superficie coperta CTR (m ²)	N° piani	Piani interrati	Mansarda
12750	17	392	34.5			
12751	17	392	37.17			

Funzioni d'uso

- **Usi standard:** agricolturale
- **Usi presenti:** altro

Tipologia edilizia

edificio specialistico (generico)

Informazioni sull'Edificio 5917

Unità volumetriche dell'Edificio 5917

N°	Foglio	Particella	Superficie coperta CTR (m ²)	N° piani	Piani interrati	Mansarda
2870	17	326	35.28			
2879	17	326	20.46			
2881	17	326	54.81			

Funzioni d'uso

- **Usi standard:** agricolturale
- **Usi presenti:** residenza produttivo agricolo

Tipologia edilizia

edificio specialistico (generico)

Informazioni sull'Edificio 5918

Unità volumetriche dell'Edificio 5918

N°	Foglio	Particella	Superficie coperta CTR (m ²)	N° piani	Piani interrati	Mansarda
2850	17	326	260.79			

FOTO n° 5204 (edificio 322)



FOTO n° 5203 (edificio 5917)



FOTO n° 2731 (edificio 5918)



FOTO n° 5202 (edificio 5919)

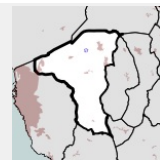


FOTO n° 2730 (edificio 5920)



Edifici associati alla Scheda:

ID 5561



Informazioni sulla Scheda

- **Data rilevazione** 23/11/2021
- **Ambito** urbano
- **Località** Mortaiolo
- **Tipologia insediativa** lineare lungo strada

Informazioni sull'Edificio 5561

Unità volumetriche dell'Edificio 5561

N°	Foglio	Particella	Superficie coperta CTR (m ²)	N° piani	Piani interrati	Mansarda
12746	17	300	63.98			

Funzioni d'uso

- **Usò prevalente:** residenziale
- **Usi standard:**
- **Usi presenti:** residenza

Tipologia edilizia

edificio a schiera

Rilievi fotografici



FOTO n° 2732 (edificio 5561)

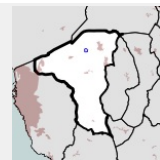


FOTO n° 2733 (edificio 5561)



Edifici associati alla Scheda:

ID 2476



Informazioni sulla Scheda

- **Data rilevazione** 23/11/2021
- **Ambito** urbano
- **Località** Mortaiolo
- **Tipologia insediativa** lineare lungo strada

Informazioni sull'Edificio 2476

Unità volumetriche dell'Edificio 2476

N°	Foglio	Particella	Superficie coperta CTR (m ²)	N° piani	Piani interrati	Mansarda
752	17	21	315.46			
755	17	21	10.46			
12747	17	21	7.04			

Funzioni d'uso

- **Usò prevalente:** residenziale
- **Usi standard:**
- **Usi presenti:** residenza

Tipologia edilizia
edificio a schiera

Rilievi fotografici



FOTO n° 2734 (edificio 2476)



FOTO n° 2736 (edificio 2476)

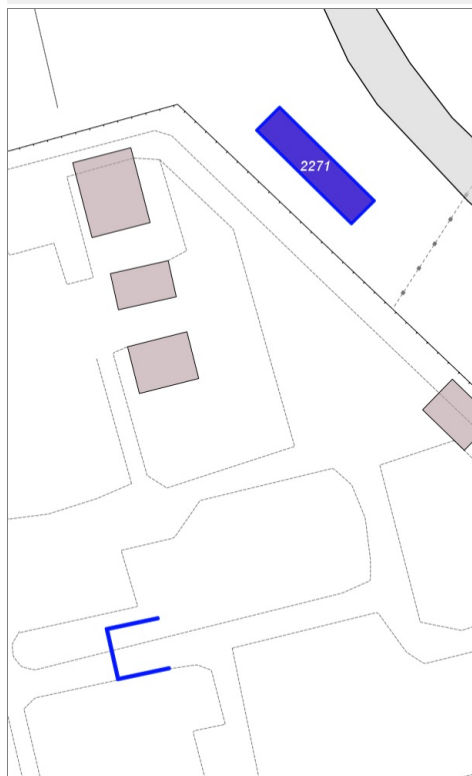
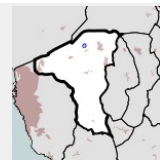


FOTO n° 2737 (edificio 2476)



Edifici associati alla Scheda:

ID 2270 | ID 2271



Informazioni sulla Scheda

- **Data rilevazione** 23/11/2021
- **Ambito** rurale
- **Località** Mortaiolo
- **Tipologia insediativa** insediamento specialistico

Informazioni sull'Edificio 2270

Unità volumetriche dell'Edificio 2270

N°	Foglio	Particella	Superficie coperta CTR (m ²)	N° piani	Piani interrati	Mansarda
12311	16	127	7.88			

Funzioni d'uso

- **Usi prevalente:**
- **Usi standard:**
- **Usi presenti:** industria

Informazioni sull'Edificio 2271

Unità volumetriche dell'Edificio 2271

N°	Foglio	Particella	Superficie coperta CTR (m ²)	N° piani	Piani interrati	Mansarda
12305	16	127	180			

Funzioni d'uso

- **Usi prevalente:**
- **Usi standard:** industriale
- **Usi presenti:** industria

Tipologia edilizia
edificio specialistico (generico)

Rilievi fotografici



FOTO n° 2752 (edificio 2271)

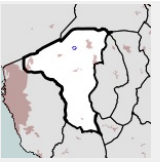


FOTO n° 5213 (edificio 2271)



Edifici associati alla Scheda:

ID 1550 | ID 1551



Informazioni sulla Scheda

- **Data rilevazione** 23/11/2021
- **Ambito** rurale
- **Località** Mortaiolo
- **Tipologia insediativa** edificio isolato su lotto

Informazioni sull'Edificio 1550

Unità volumetriche dell'Edificio 1550

N°	Foglio	Particella	Superficie coperta CTR (m²)	N° piani	Piani interrati	Mansarda
2811	16	9	15.66			

Funzioni d'uso

- **Usi prevalente:**
- **Usi standard:** residenziale
- **Usi presenti:** residenza

Tipologia edilizia
annesso (generico)

Informazioni sull'Edificio 1551

Unità volumetriche dell'Edificio 1551

N°	Foglio	Particella	Superficie coperta CTR (m²)	N° piani	Piani interrati	Mansarda
2782	16	9	114.06			
2786	16	9	16.09			

Funzioni d'uso

- **Usi prevalente:** residenziale
- **Usi standard:**
- **Usi presenti:** residenza

Tipologia edilizia
casa isolata su lotto

Rilievi fotografici



FOTO n° 2753 (edificio 1551)

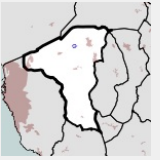


FOTO n° 2754 (edificio 1551)



Edifici associati alla Scheda:

ID 1373 | ID 1374



Informazioni sulla Scheda

- **Data rilevazione** 23/11/2021
- **Ambito** rurale
- **Località** Mortaiolo
- **Tipologia insediativa** edificio isolato su lotto

Informazioni sull'Edificio 1373

Unità volumetriche dell'Edificio 1373

N°	Foglio	Particella	Superficie coperta CTR (m ²)	N° piani	Piani interrati	Mansarda
2827	16	139	44.24			

Funzioni d'uso

- **Usò prevalente:**
- **Usi standard:** residenziale
- **Usi presenti:** produttivo agricolo

Tipologia edilizia

annesso (generico)

Informazioni sull'Edificio 1374

Unità volumetriche dell'Edificio 1374

N°	Foglio	Particella	Superficie coperta CTR (m ²)	N° piani	Piani interrati	Mansarda
10425	16	139	243.01			

Funzioni d'uso

- **Usò prevalente:** residenziale
- **Usi standard:**
- **Usi presenti:** produttivo agricolo

Tipologia edilizia

casa isolata su lotto

Rilievi fotografici

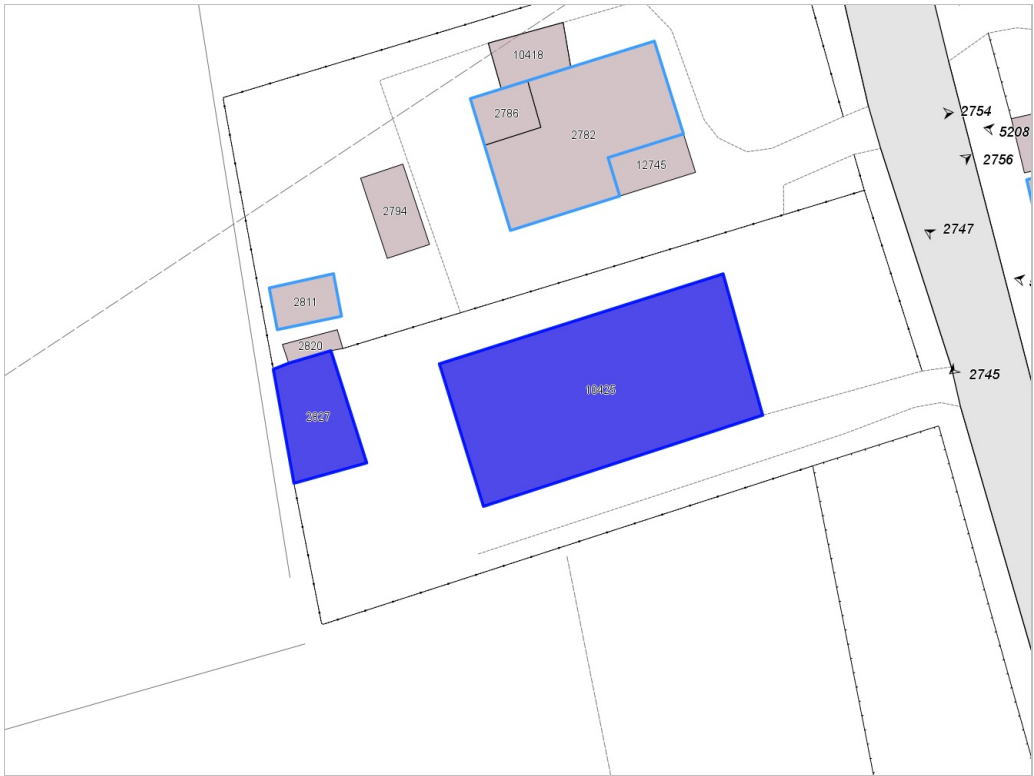


FOTO n° 2755 (edificio 1374)

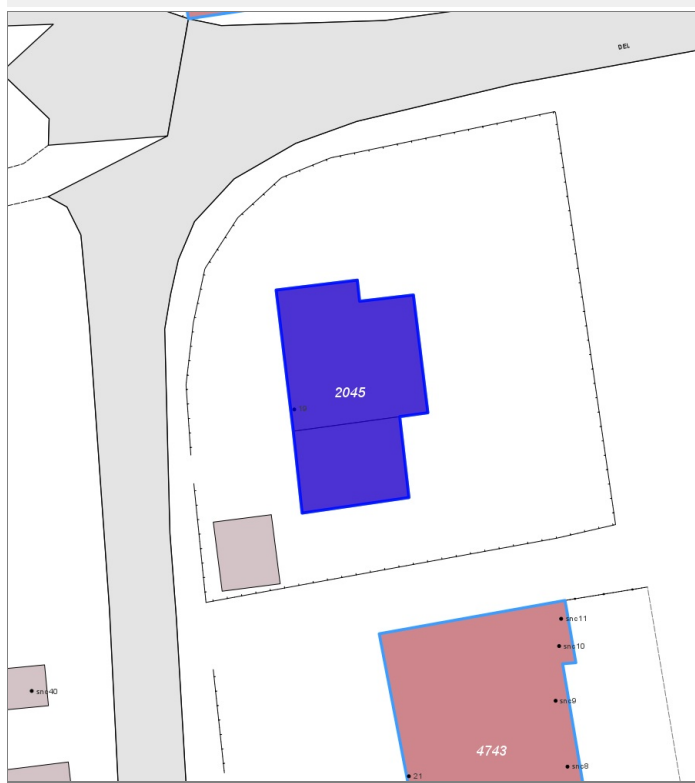
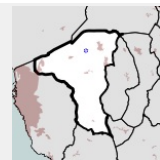


FOTO n° 2756 (edificio 1374)



Edifici associati alla Scheda:

ID 2045



Informazioni sulla Scheda

- **Data rilevazione** 23/11/2021
- **Ambito** urbano
- **Località** Mortaiolo
- **Tipologia insediativa** edificio isolato su lotto

Informazioni sull'Edificio 2045

Unità volumetriche dell'Edificio 2045

N°	Foglio	Particella	Superficie coperta CTR (m²)	N° piani	Piani interrati	Mansarda
788	32	72	100.31			
1169	32	72	49.09			

Funzioni d'uso

- **Usò prevalente:** residenziale
- **Usi standard:**
- **Usi presenti:** servizi

Tipologia edilizia

casa isolata su lotto

Rilievi fotografici

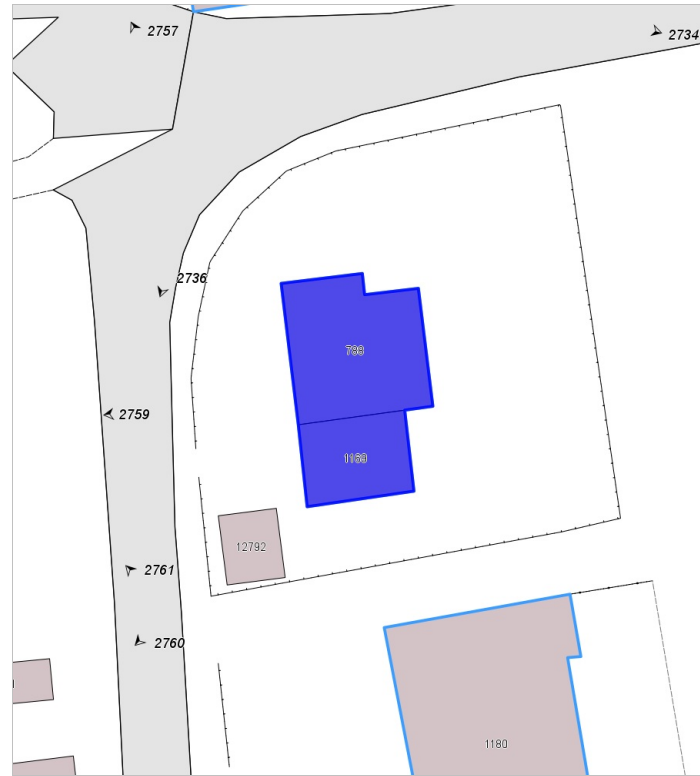


FOTO n° 2757 (edificio 2045)



FOTO n° 2758 (edificio 2045)



FOTO n° 2759 (edificio 2045)

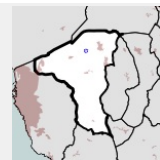


FOTO n° 2760 (edificio 2045)



Edifici associati alla Scheda:

ID 4743



Informazioni sulla Scheda

- **Data rilevazione** 23/11/2021
- **Ambito** urbano
- **Località** Mortaiolo
- **Tipologia insediativa** edificio isolato su lotto

Informazioni sull'Edificio 4743

Unità volumetriche dell'Edificio 4743

N°	Foglio	Particella	Superficie coperta CTR (m ²)	N° piani	Piani interrati	Mansarda
1180	32	18	260.95			

Funzioni d'uso

- **Usò prevalente:** residenziale
- **Usi standard:**
- **Usi presenti:** residenza

Tipologia edilizia

casa isolata su lotto

Rilievi fotografici



FOTO n° 2761 (edificio 4743)

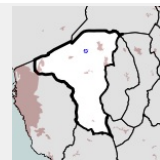


FOTO n° 2762 (edificio 4743)



Edifici associati alla Scheda:

ID 5793



Informazioni sulla Scheda

- **Data rilevazione** 23/11/2021
- **Ambito** urbano
- **Località** Mortaiolo
- **Tipologia insediativa** lineare lungo strada

Informazioni sull'Edificio 5793

Unità volumetriche dell'Edificio 5793

N°	Foglio	Particella	Superficie coperta CTR (m ²)	N° piani	Piani interrati	Mansarda
1189	32	17	185.68			
1202	32	17	33.81			
12794	32	143	7.9			
12795	32	143	4.25			

Funzioni d'uso

- **Usò prevalente:** residenziale
- **Usi standard:** residenziale
- **Usi presenti:** residenza

Tipologia edilizia
edificio a schiera

Rilievi fotografici



FOTO n° 2763 (edificio 5793)



FOTO n° 2764 (edificio 5793)

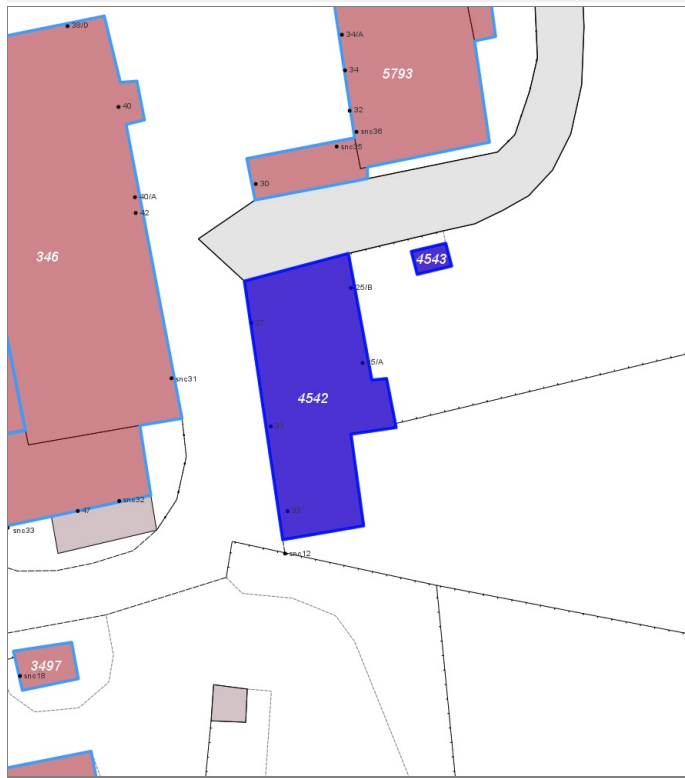
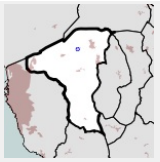


FOTO n° 2765 (edificio 5793)



Edifici associati alla Scheda:

ID 4542 | ID 4543



Informazioni sulla Scheda

- **Data rilevazione** 23/11/2021
- **Ambito** rurale
- **Località** Mortaiolo
- **Tipologia insediativa** lineare lungo strada

Informazioni sull'Edificio 4542

Unità volumetriche dell'Edificio 4542

N°	Foglio	Particella	Superficie coperta CTR (m²)	N° piani	Piani interrati	Mansarda
1212	32	9	197.61			

Funzioni d'uso

- **Usò prevalente:** residenziale
- **Usi standard:**
- **Usi presenti:** residenza

Tipologia edilizia
edificio a schiera

Informazioni sull'Edificio 4543

Unità volumetriche dell'Edificio 4543

N°	Foglio	Particella	Superficie coperta CTR (m²)	N° piani	Piani interrati	Mansarda
1210	32	9	6			

Funzioni d'uso

- **Usò prevalente:**
- **Usi standard:** residenziale
- **Usi presenti:** residenza

Tipologia edilizia
annesso (generico)

Rilievi fotografici

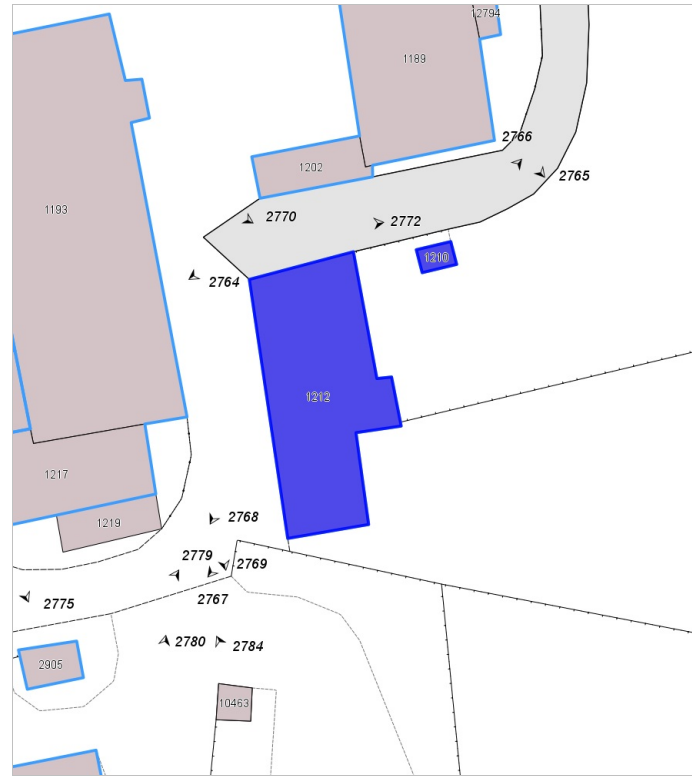


FOTO n° 2766 (edificio 4542)



FOTO n° 2767 (edificio 4542)

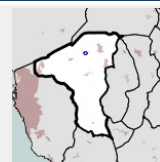


FOTO n° 2768 (edificio 4542)



Edifici associati alla Scheda:

ID 346 ID 376 ID 4601



Informazioni sulla Scheda

- **Data rilevazione** 23/11/2021
- **Ambito** rurale
- **Località** Mortaiolo
- **Tipologia insediativa** edificio isolato su lotto

Informazioni sull'Edificio 346

Unità volumetriche dell'Edificio 346

N°	Foglio	Particella	Superficie coperta CTR (m ²)	N° piani	Piani interrati	Mansarda
1193	32	90	520.21			
1217	32	90	101.82			
12797	32	90	26.43			

Funzioni d'uso

- **Usò prevalente:**
- **Usi standard:** residenziale
- **Usi presenti:** residenza

Tipologia edilizia

edificio a schiera

Informazioni sull'Edificio 376

Unità volumetriche dell'Edificio 376

N°	Foglio	Particella	Superficie coperta CTR (m ²)	N° piani	Piani interrati	Mansarda
12796	32	202	16.11			

Funzioni d'uso

- **Usò prevalente:**
- **Usi standard:** residenziale
- **Usi presenti:** altro

Tipologia edilizia

annesso - baracca

Informazioni sull'Edificio 4601

Unità volumetriche dell'Edificio 4601

N°	Foglio	Particella	Superficie coperta CTR (m ²)	N° piani	Piani interrati	Mansarda
12798	32	201	38.91			

Funzioni d'uso

- **Usi prevalente:**
- **Usi standard:** residenziale
- **Usi presenti:** altro

Tipologia edilizia annesso - baracca

Rilievi fotografici



FOTO n° 3964 (edificio 346)



FOTO n° 2769 (edificio 346)



FOTO n° 2770 (edificio 346)



FOTO n° 2772 (edificio 346)



FOTO n° 2771 (edificio 376)

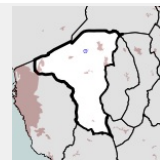


FOTO n° 2773 (edificio 4601)



Edifici associati alla Scheda:

ID 3097



Informazioni sulla Scheda

- **Data rilevazione** 23/11/2021
- **Ambito urbano**
- **Località** Mortaiolo
- **Tipologia insediativa** edificio isolato su lotto

Informazioni sull'Edificio 3097

Unità volumetriche dell'Edificio 3097

N°	Foglio	Particella	Superficie coperta CTR (m²)	N° piani	Piani interrati	Mansarda
1195	32	47	180.27			
1211	32	47	274.69			

Funzioni d'uso

- **Usso prevalente:**
- **Usi standard:** agricolturale; residenziale
- **Usi presenti:** residenza produttivo agricolo

Tipologia edilizia

casa isolata su lotto di matrice rurale

Rilievi fotografici



FOTO n° 2774 (edificio 3097)

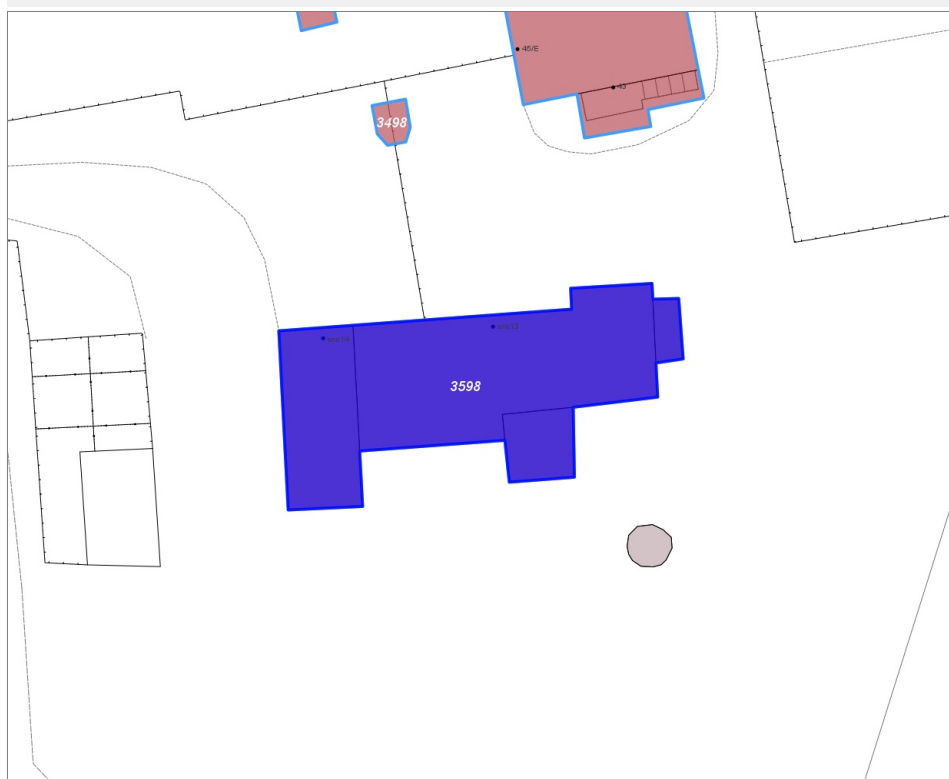
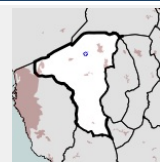


FOTO n° 2775 (edificio 3097)



Edifici associati alla Scheda:

ID 3598



Informazioni sulla Scheda

- **Data rilevazione** 23/11/2021
- **Ambito** rurale
- **Località** Mortaiolo
- **Tipologia insediativa** edificio isolato su lotto

Informazioni sull'Edificio 3598

Unità volumetriche dell'Edificio 3598

N°	Foglio	Particella	Superficie coperta CTR (m ²)	N° piani	Piani interrati	Mansarda
2936	32	188	191.14			
2937	32	188	9.04			
2942	32	188	25.67			
10470	32	188	73.16			

Funzioni d'uso

- **Usò prevalente:**
- **Usi standard:**
- **Usi presenti:** residenza

Tipologia edilizia

casa isolata su lotto di matrice rurale

Rilievi fotografici



FOTO n° 2776 (edificio 3598)

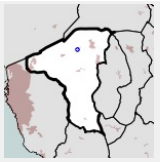


FOTO n° 2777 (edificio 3598)



Edifici associati alla Scheda:

ID 3496 | ID 3497 | ID 3498 | ID 3499 | ID 3500 | ID 3501



Informazioni sulla Scheda

- **Data rilevazione** 23/11/2021
- **Ambito** urbano
- **Località** Mortaiolo
- **Tipologia insediativa** edificio isolato su lotto

Informazioni sull'Edificio 3496

Unità volumetriche dell'Edificio 3496

N°	Foglio	Particella	Superficie coperta CTR (m ²)	N° piani	Piani interrati	Mansarda
2913	32	135	8.72			

Funzioni d'uso

- **Usi prevalente:**
- **Usi standard:** residenziale
- **Usi presenti:** residenza

Tipologia edilizia

annesso (generico)

Informazioni sull'Edificio 3497

Unità volumetriche dell'Edificio 3497

N°	Foglio	Particella	Superficie coperta CTR (m ²)	N° piani	Piani interrati	Mansarda
2905	32	135	16.09			

Funzioni d'uso

- **Usi prevalente:**
- **Usi standard:** residenziale
- **Usi presenti:** residenza

Tipologia edilizia

annesso (generico)

Informazioni sull'Edificio 3498

Unità volumetriche dell'Edificio 3498

N°	Foglio	Particella	Superficie coperta CTR (m ²)	N° piani	Piani interrati	Mansarda
12799	32	135	7.22			

Funzioni d'uso

- **Usi prevalente:**

Tipologia edilizia

annesso (generico)

- **Usi standard:** residenziale
- **Usi presenti:** residenza

Informazioni sull'Edificio 3499

Unità volumetriche dell'Edificio 3499

N°	Foglio	Particella	Superficie coperta CTR (m ²)	N° piani	Piani interrati	Mansarda
2908	32	135	609.9			
2911	32	135	61.11			
12800	32	135	25.68			

Funzioni d'uso

- **Usi prevalente:**
- **Usi standard:** residenziale
- **Usi presenti:** residenza

Tipologia edilizia
edificio a schiera

Informazioni sull'Edificio 3500

Unità volumetriche dell'Edificio 3500

N°	Foglio	Particella	Superficie coperta CTR (m ²)	N° piani	Piani interrati	Mansarda
2929	32	135	8.72			

Funzioni d'uso

- **Usi prevalente:**
- **Usi standard:** residenziale
- **Usi presenti:** residenza

Tipologia edilizia
annesso (generico)

Informazioni sull'Edificio 3501

Unità volumetriche dell'Edificio 3501

N°	Foglio	Particella	Superficie coperta CTR (m ²)	N° piani	Piani interrati	Mansarda
2921	32	135	8.72			

Funzioni d'uso

- **Usi prevalente:**
- **Usi standard:** residenziale
- **Usi presenti:** residenza

Tipologia edilizia
annesso (generico)

Rilievi fotografici



FOTO n° 2778 (edificio 3499)



FOTO n° 2779 (edificio 3499)



FOTO n° 2780 (edificio 3499)



FOTO n° 2781 (edificio 3499)



FOTO n° 2782 (edificio 3499)

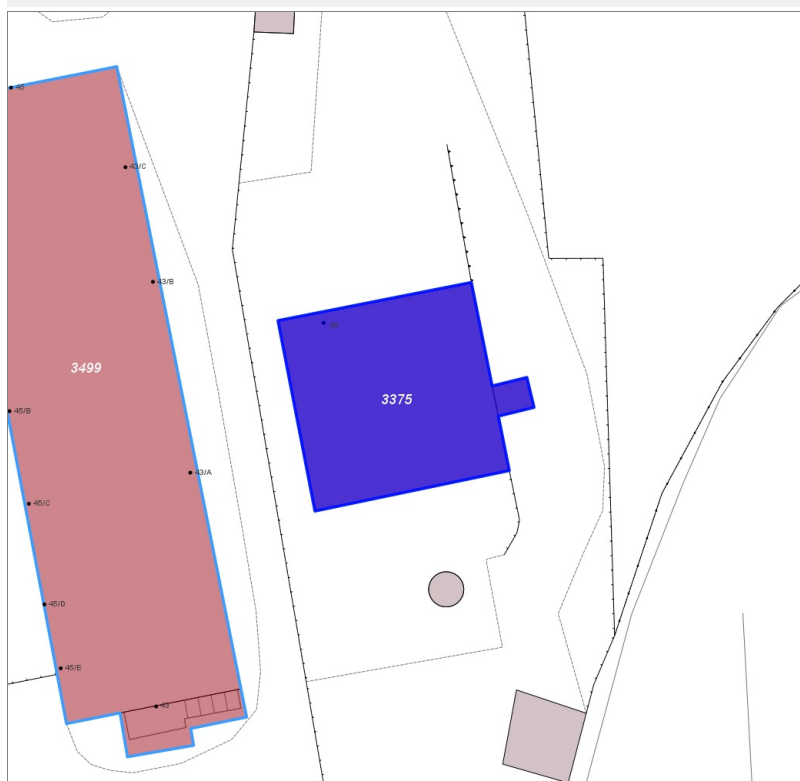
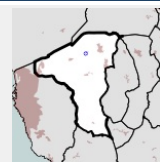


FOTO n° 2783 (edificio 3499)



Edifici associati alla Scheda:

ID 3375



Informazioni sulla Scheda

- **Data rilevazione** 23/11/2021
- **Ambito** urbano
- **Località** Mortaiolo
- **Tipologia insediativa** edificio isolato su lotto

Informazioni sull'Edificio 3375

Unità volumetriche dell'Edificio 3375

N°	Foglio	Particella	Superficie coperta CTR (m²)	N° piani	Piani interrati	Mansarda
2917	32	134	209.53			
2920	32	134	6.13			

Funzioni d'uso

- **Usò prevalente:** residenziale
- **Usi standard:** residenziale
- **Usi presenti:** residenza

Tipologia edilizia

casa isolata su lotto

Rilievi fotografici



FOTO n° 2784 (edificio 3375)



FOTO n° 2785 (edificio 3375)

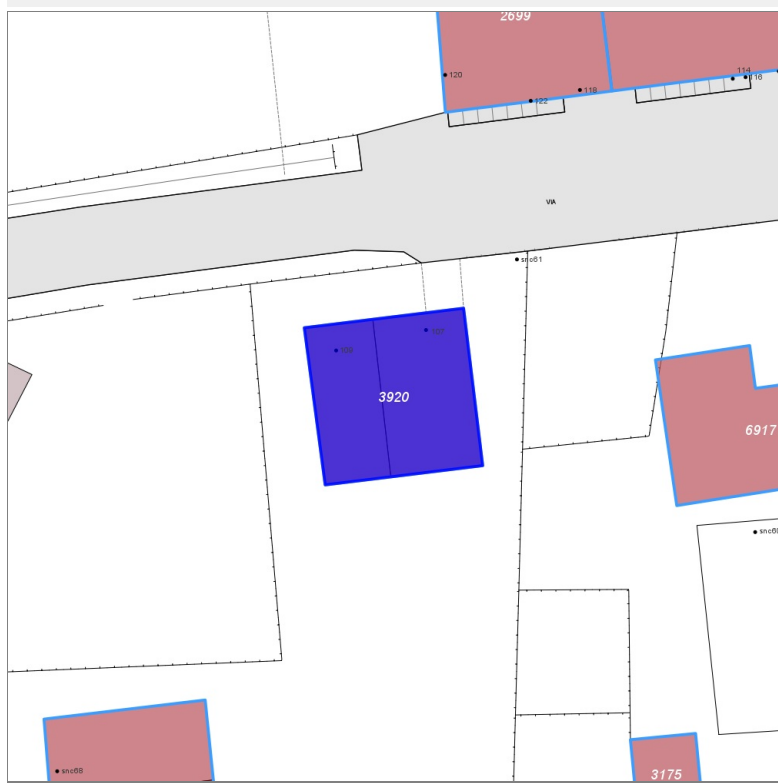
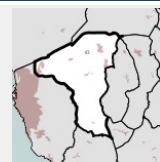


FOTO n° 2786 (edificio 3375)



Edifici associati alla Scheda:

ID 3920



Informazioni sulla Scheda

- **Data rilevazione** 23/11/2021
- **Ambito** urbano
- **Località** Mortaiolo
- **Tipologia insediativa** edificio isolato su lotto

Informazioni sull'Edificio 3920

Unità volumetriche dell'Edificio 3920

N°	Foglio	Particella	Superficie coperta CTR (m²)	N° piani	Piani interrati	Mansarda
2872	33	93	66.51			
2873	33	93	48.81			

Funzioni d'uso

- **Usso prevalente:** residenziale
- **Usi standard:**
- **Usi presenti:** residenza

Tipologia edilizia

casa isolata su lotto

Rilievi fotografici

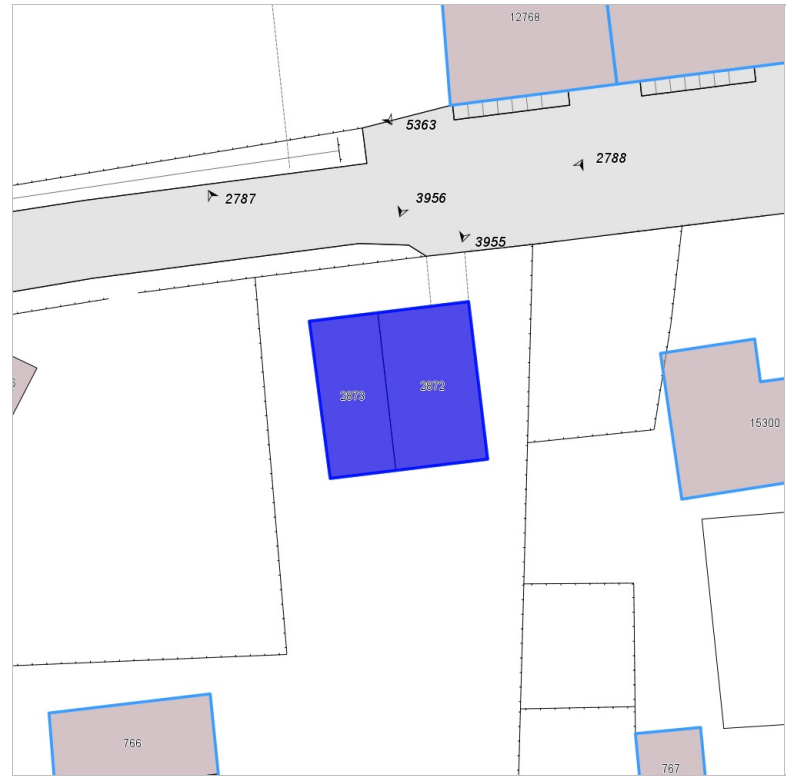


FOTO n° 2787 (edificio 3920)

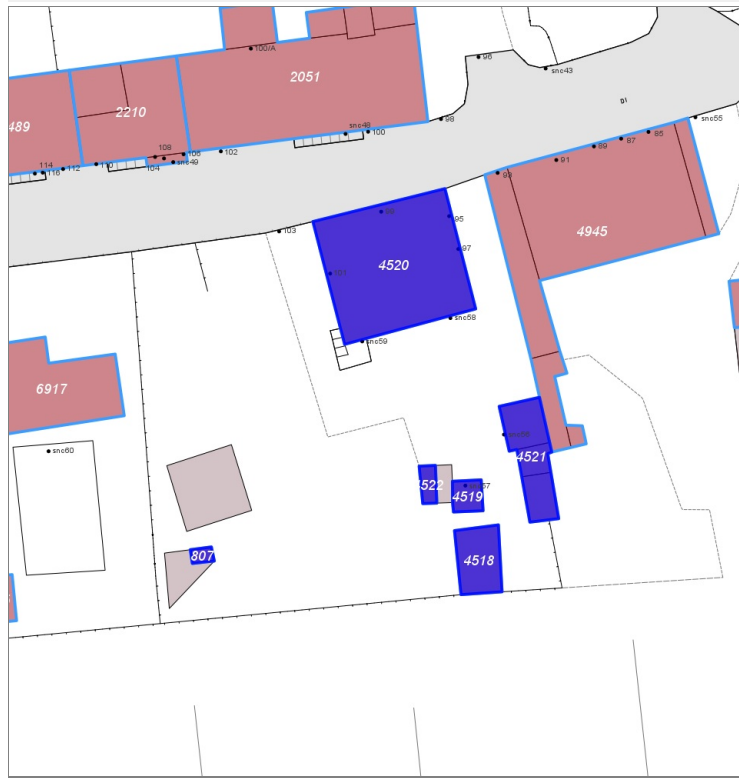
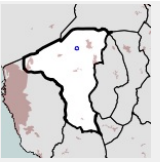


FOTO n° 2788 (edificio 3920)



Edifici associati alla Scheda:

ID 807 | ID 4518 | ID 4519 | ID 4520 | ID 4521 | ID 4522



Informazioni sulla Scheda

- **Data rilevazione** 23/11/2021
- **Ambito** rurale
- **Località** Mortaiolo
- **Tipologia insediativa** edificio isolato su lotto

Informazioni sull'Edificio 807

Unità volumetriche dell'Edificio 807

N°	Foglio	Particella	Superficie coperta CTR (m ²)	N° piani	Piani interrati	Mansarda
12761	33	79	3.72			

Funzioni d'uso

- **Usi prevalente:**
- **Usi standard:** residenziale
- **Usi presenti:** altro

Tipologia edilizia

annesso (generico)

Informazioni sull'Edificio 4518

Unità volumetriche dell'Edificio 4518

N°	Foglio	Particella	Superficie coperta CTR (m ²)	N° piani	Piani interrati	Mansarda
759	33	81	34.12			

Funzioni d'uso

- **Usi prevalente:**
- **Usi standard:** residenziale
- **Usi presenti:** residenza

Tipologia edilizia

annesso (generico)

Informazioni sull'Edificio 4519

Unità volumetriche dell'Edificio 4519

N°	Foglio	Particella	Superficie coperta CTR (m ²)	N° piani	Piani interrati	Mansarda
2892	33	81	11.1			

Funzioni d'uso

- **Usi prevalente:**

Tipologia edilizia

annesso (generico)

- **Usi standard:** residenziale
- **Usi presenti:** residenza

Informazioni sull'Edificio 4520

Unità volumetriche dell'Edificio 4520

N°	Foglio	Particella	Superficie coperta CTR (m²)	N° piani	Piani interrati	Mansarda
2856	33	81	207.49			

Funzioni d'uso

- **Usi prevalente:**
- **Usi standard:** residenziale
- **Usi presenti:** residenza

Tipologia edilizia

casa isolata su lotto

Informazioni sull'Edificio 4521

Unità volumetriche dell'Edificio 4521

N°	Foglio	Particella	Superficie coperta CTR (m²)	N° piani	Piani interrati	Mansarda
2883	33	81	23.19			
2890	33	81	16.55			
12765	33	81	10.84			

Funzioni d'uso

- **Usi prevalente:**
- **Usi standard:**
- **Usi presenti:** residenza

Informazioni sull'Edificio 4522

Unità volumetriche dell'Edificio 4522

N°	Foglio	Particella	Superficie coperta CTR (m²)	N° piani	Piani interrati	Mansarda
12763	33	81	6.98			

Funzioni d'uso

- **Usi prevalente:**
- **Usi standard:** residenziale
- **Usi presenti:** residenza

Tipologia edilizia

annesso (generico)

Rilievi fotografici

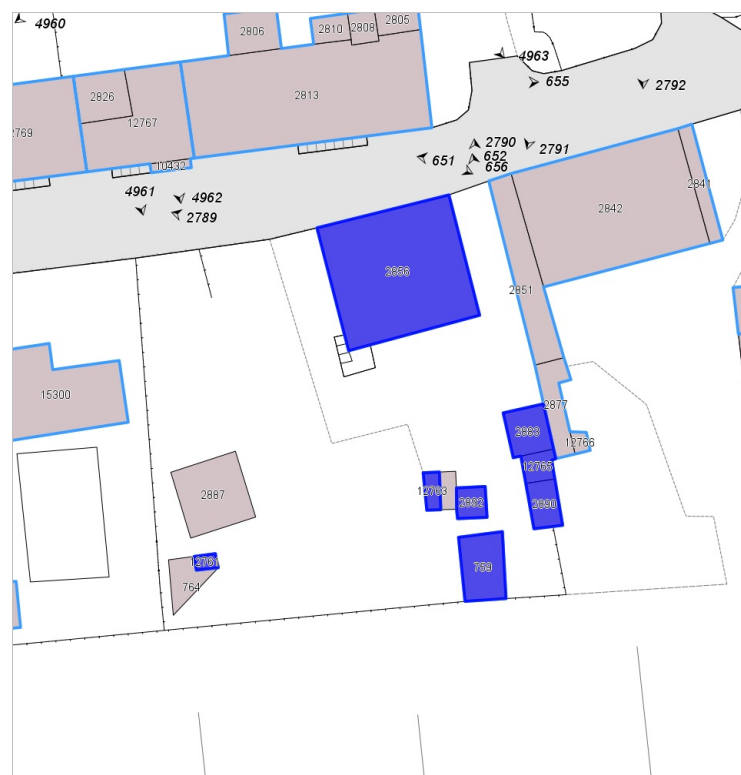


FOTO n° 2789 (edificio 4520)

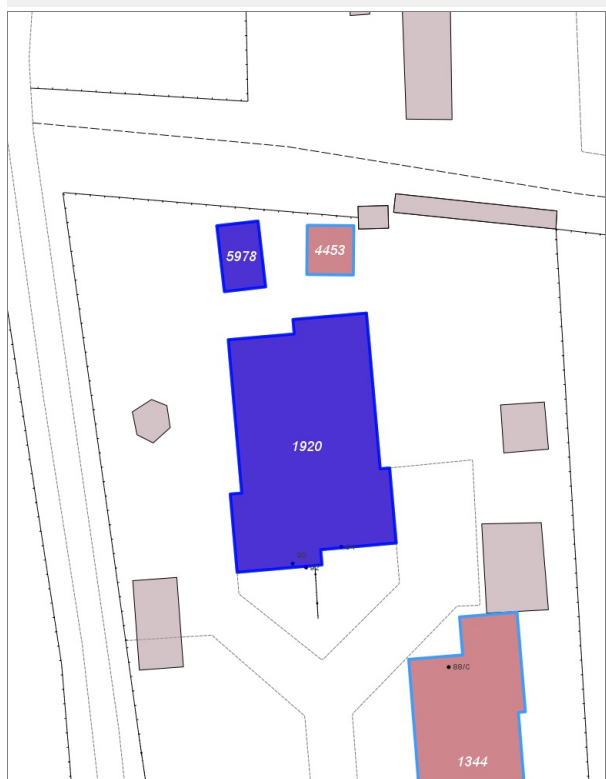
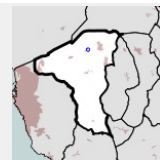


FOTO n° 2790 (edificio 4520)



Edifici associati alla Scheda:

ID 1920 | ID 5978



Informazioni sulla Scheda

- **Data rilevazione** 23/11/2021
- **Ambito** urbano
- **Località** Mortaiolo
- **Tipologia insediativa** edificio isolato su lotto

Informazioni sull'Edificio 1920

Unità volumetriche dell'Edificio 1920

N°	Foglio	Particella	Superficie coperta CTR (m²)	N° piani	Piani interrati	Mansarda
2726	17	107	314.29			

Funzioni d'uso

- **Usò prevalente:** residenziale
- **Usi standard:** residenziale
- **Usi presenti:** residenza

Tipologia edilizia

casa isolata su lotto

Informazioni sull'Edificio 5978

Unità volumetriche dell'Edificio 5978

N°	Foglio	Particella	Superficie coperta CTR (m²)	N° piani	Piani interrati	Mansarda
2712	17	373	25.24			

Funzioni d'uso

- **Usò prevalente:**
- **Usi standard:** residenziale
- **Usi presenti:** altro

Tipologia edilizia

annesso (generico)

Rilievi fotografici

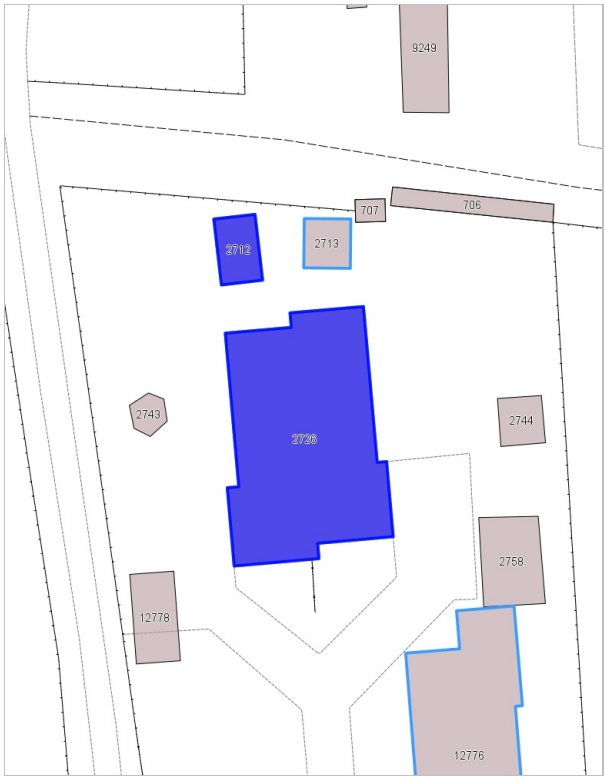


FOTO n° 2791 (edificio 1920)


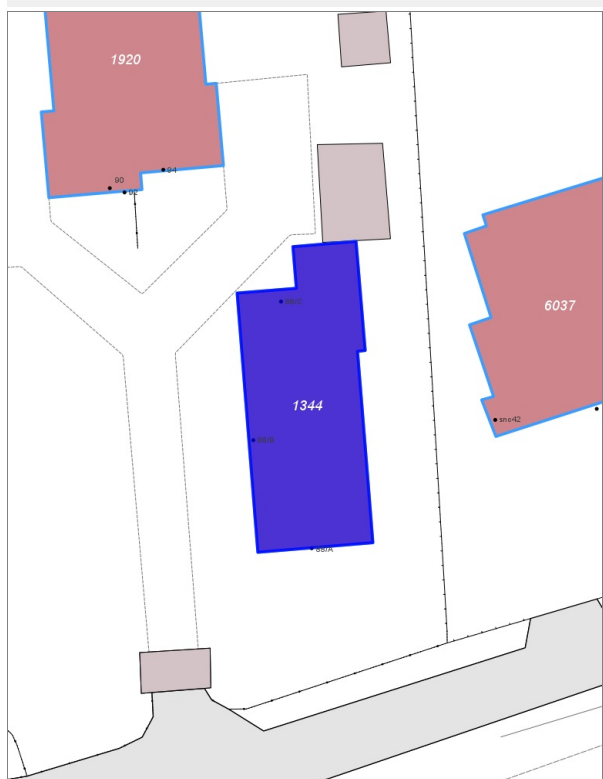
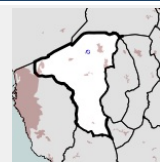


FOTO n° 2792 (edificio 1920)



Edifici associati alla Scheda:

ID 1344



Informazioni sulla Scheda

- **Data rilevazione** 23/11/2021
- **Ambito** rurale
- **Località** Mortaiolo
- **Tipologia insediativa** edificio isolato su lotto

Informazioni sull'Edificio 1344

Unità volumetriche dell'Edificio 1344

N°	Foglio	Particella	Superficie coperta CTR (m ²)	N° piani	Piani interrati	Mansarda
12776	17	404	253.2			

Funzioni d'uso

- **Usò prevalente:** residenziale
- **Usi standard:** residenziale
- **Usi presenti:** residenza

Tipologia edilizia

casa isolata su lotto

Rilievi fotografici

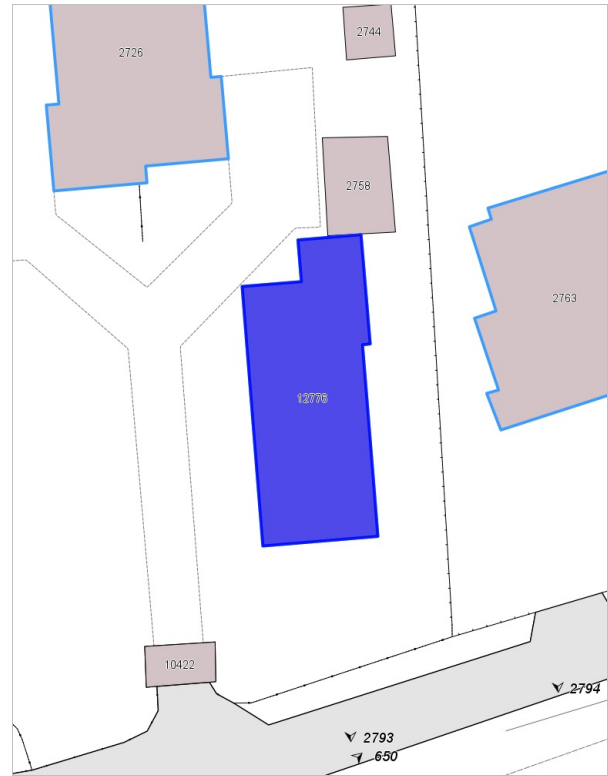
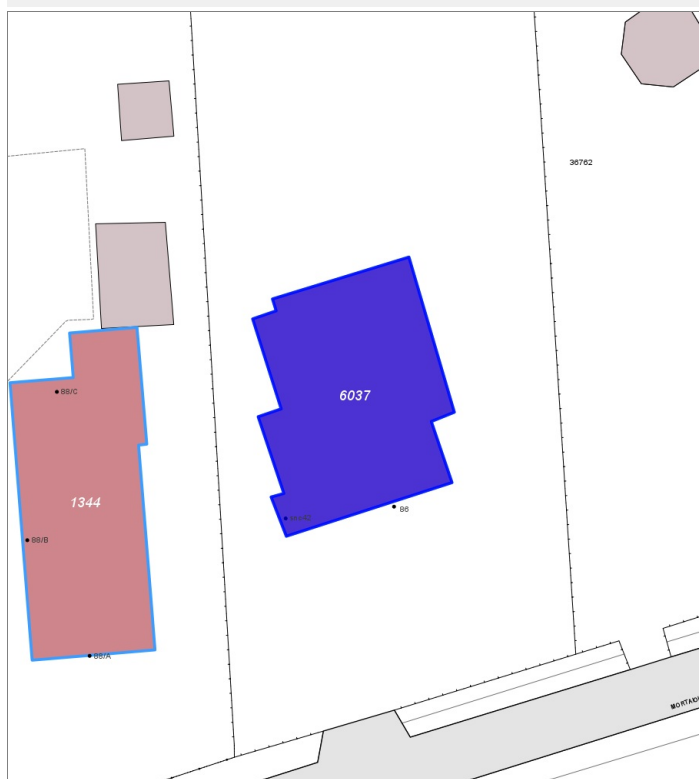
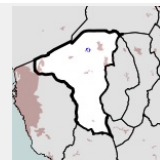


FOTO n° 2793 (edificio 1344)



Edifici associati alla Scheda:

ID 6037



Informazioni sulla Scheda

- **Data rilevazione** 23/11/2021
- **Ambito** urbano
- **Località** Mortaiolo
- **Tipologia insediativa** edificio isolato su lotto

Informazioni sull'Edificio 6037

Unità volumetriche dell'Edificio 6037

N°	Foglio	Particella	Superficie coperta CTR (m²)	N° piani	Piani interrati	Mansarda
2763	17	310	262.66			

Funzioni d'uso

- **Usò prevalente:** residenziale
- **Usi standard:** residenziale
- **Usi presenti:** residenza

Tipologia edilizia

casa isolata su lotto

Rilievi fotografici

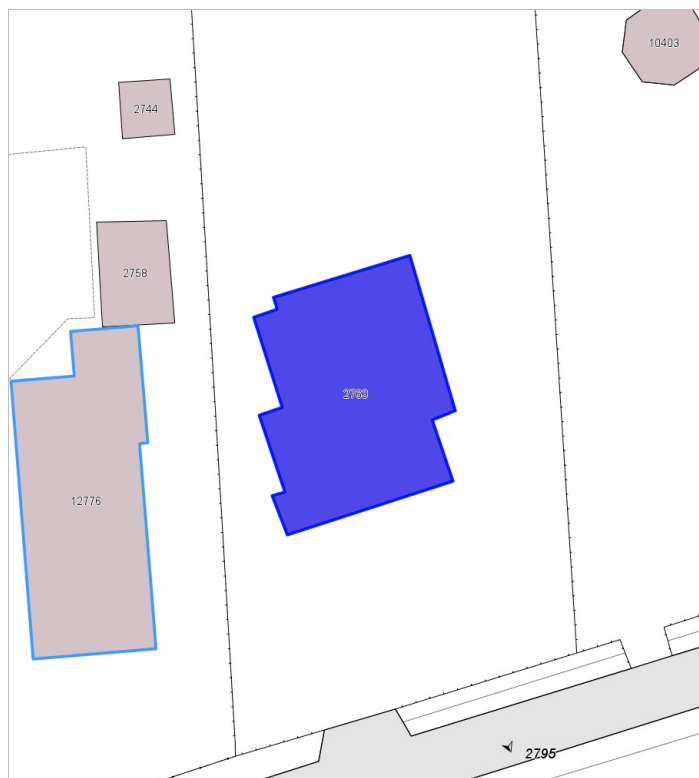


FOTO n° 2794 (edificio 6037)

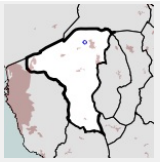


FOTO n° 2795 (edificio 6037)



Edifici associati alla Scheda:

ID 1956 | ID 1957 | ID 1958



Informazioni sulla Scheda

- **Data rilevazione** 23/11/2021
- **Ambito** rurale
- **Località** Mortaiolo
- **Tipologia insediativa** edificio isolato su lotto

Informazioni sull'Edificio 1956

Unità volumetriche dell'Edificio 1956

N°	Foglio	Particella	Superficie coperta CTR (m ²)	N° piani	Piani interrati	Mansarda
5059	18	5	178.69			

Funzioni d'uso

- **Usò prevalente:** residenziale
- **Usi standard:** residenziale
- **Usi presenti:** residenza

Tipologia edilizia

casa isolata su lotto

Informazioni sull'Edificio 1957

Unità volumetriche dell'Edificio 1957

N°	Foglio	Particella	Superficie coperta CTR (m ²)	N° piani	Piani interrati	Mansarda
12292	18	5	5.97			

Funzioni d'uso

- **Usò prevalente:**
- **Usi standard:** residenziale
- **Usi presenti:** residenza

Tipologia edilizia

annesso (generico)

Informazioni sull'Edificio 1958

Unità volumetriche dell'Edificio 1958

N°	Foglio	Particella	Superficie coperta CTR (m ²)	N° piani	Piani interrati	Mansarda
8827	18	5	48.6			

Funzioni d'uso

- **Usò prevalente:**

Tipologia edilizia

annesso (generico)

- **Usi standard:** residenziale
- **Usi presenti:** residenza

Rilievi fotografici



FOTO n° 2797 (edificio 1956)



FOTO n° 2798 (edificio 1956)

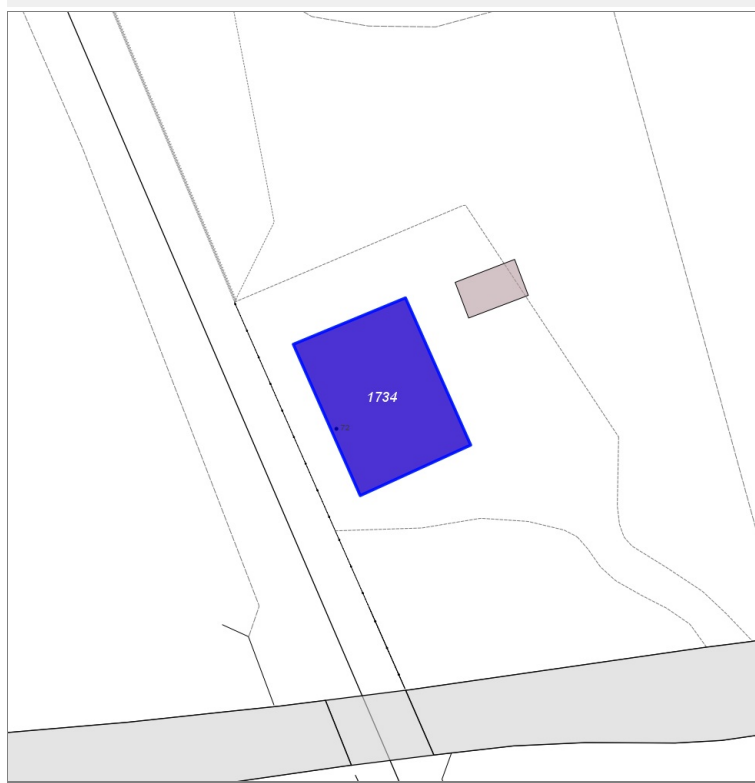
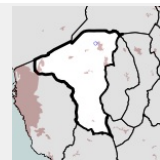


FOTO n° 2799 (edificio 1956)



Edifici associati alla Scheda:

ID 1734



Informazioni sulla Scheda

- **Data rilevazione** 23/11/2021
- **Ambito** rurale
- **Località** Mortaiolo
- **Tipologia insediativa** edificio isolato su lotto

Informazioni sull'Edificio 1734

Unità volumetriche dell'Edificio 1734

N°	Foglio	Particella	Superficie coperta CTR (m ²)	N° piani	Piani interrati	Mansarda
9582	19	3	97.27			

Funzioni d'uso

- **Usò prevalente:** residenziale
- **Usi standard:**
- **Usi presenti:** altro

Tipologia edilizia

casa isolata su lotto

Rilievi fotografici

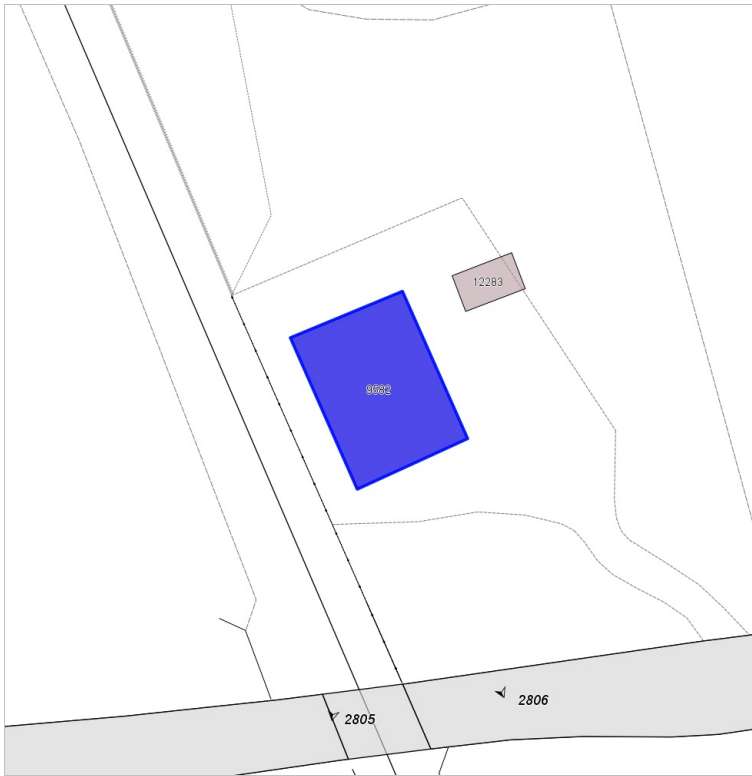


FOTO n° 2805 (edificio 1734)



FOTO n° 2806 (edificio 1734)

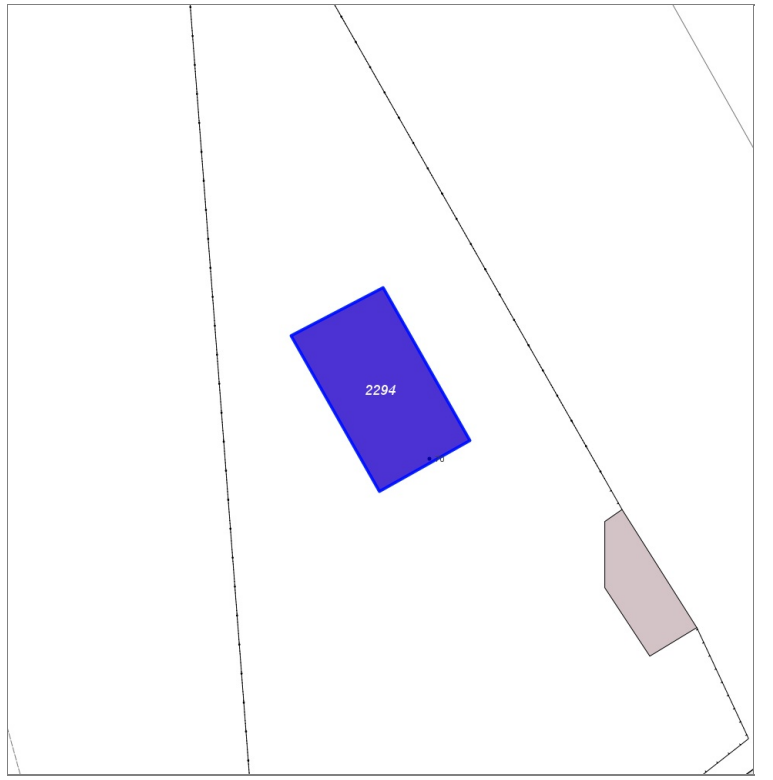


FOTO n° 2807 (edificio 1734)



Edifici associati alla Scheda:

ID 2294



Informazioni sulla Scheda

- **Data rilevazione** 23/11/2021
- **Ambito** rurale
- **Località** Mortaiolo
- **Tipologia insediativa** insediamento specialistico

Informazioni sull'Edificio 2294

Unità volumetriche dell'Edificio 2294

N°	Foglio	Particella	Superficie coperta CTR (m²)	N° piani	Piani interrati	Mansarda
9584	19	385	92.03			

Funzioni d'uso

- **Usò prevalente:** commerciale all'ingrosso e depositi
- **Usi standard:** commerciale
- **Usi presenti:** altro

Tipologia edilizia

edificio specialistico (generico)

Rilievi fotografici

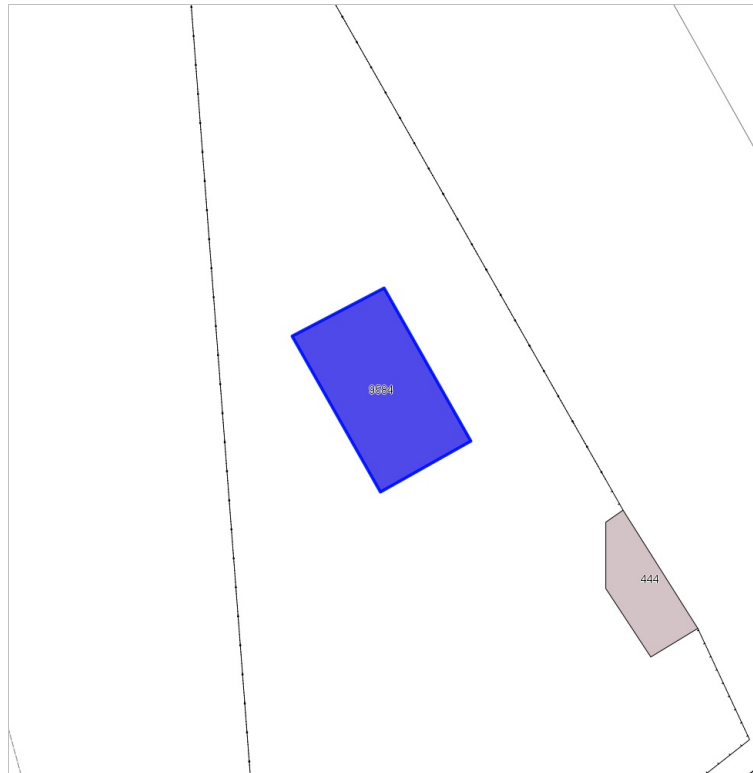
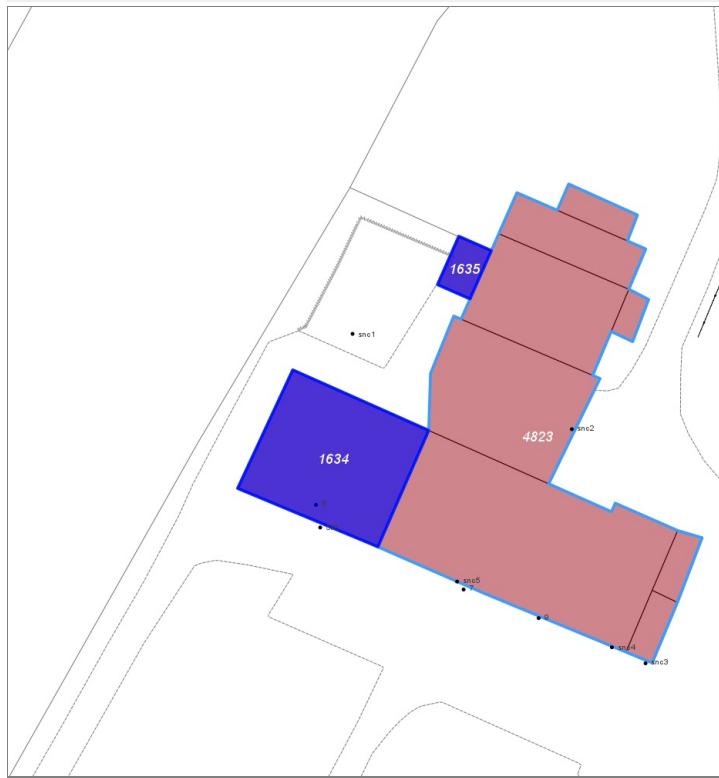
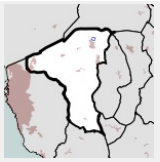


FOTO n° 2808 (edificio 2294)



Edifici associati alla Scheda:

ID 1634 | ID 1635



Informazioni sulla Scheda

- **Data rilevazione** 23/11/2021
- **Ambito** rurale
- **Località** Guinceri
- **Tipologia insediativa** edificio isolato su lotto

Informazioni sull'Edificio 1634

Unità volumetriche dell'Edificio 1634

N°	Foglio	Particella	Superficie coperta CTR (m ²)	N° piani	Piani interrati	Mansarda
12265	19	221	147.21			

Funzioni d'uso

- **Usi prevalente:** residenziale
- **Usi standard:**
- **Usi presenti:** residenza

Tipologia edilizia
edificio a schiera

Informazioni sull'Edificio 1635

Unità volumetriche dell'Edificio 1635

N°	Foglio	Particella	Superficie coperta CTR (m ²)	N° piani	Piani interrati	Mansarda
12266	19	221	14.27			

Funzioni d'uso

- **Usi prevalente:**
- **Usi standard:** residenziale
- **Usi presenti:** residenza

Tipologia edilizia
annesso (generico)

Rilievi fotografici

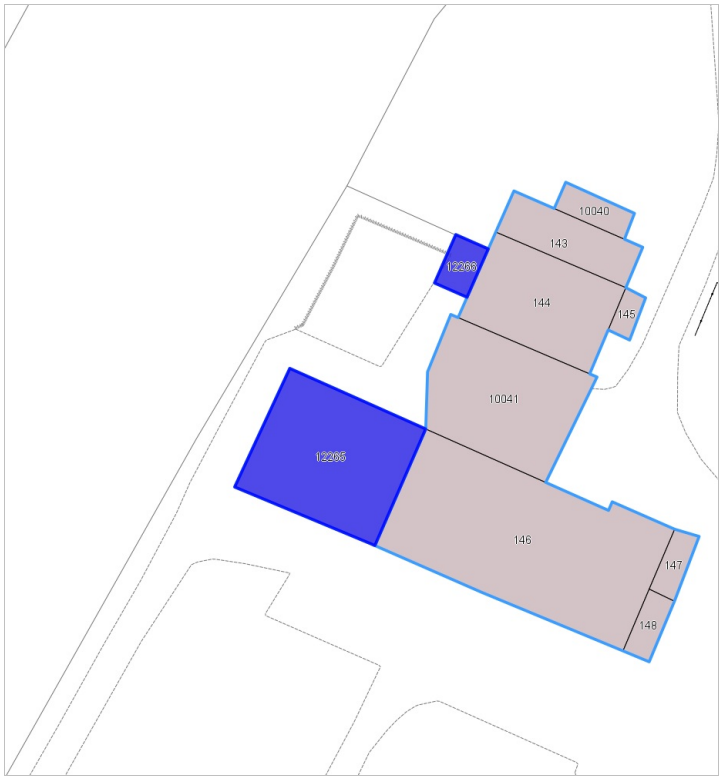


FOTO n° 2809 (edificio 1634)



FOTO n° 2810 (edificio 1634)



Edifici associati alla Scheda:

ID 4822 | ID 4823



Informazioni sulla Scheda

- **Data rilevazione** 23/11/2021
- **Ambito** rurale
- **Località** Guinceri
- **Denominazione** Podere Palazzetta
- **Tipologia insediativa** casa colonica/aggregato di case coloniche

Informazioni sull'Edificio 4822

Unità volumetriche dell'Edificio 4822

N°	Foglio	Particella	Superficie coperta CTR (m ²)	N° piani	Piani interrati	Mansarda
10042	19	410	346.61			
12264	19	410	41.58			

Funzioni d'uso

- **Usi standard:** agricolo
- **Usi presenti:** residenza produttivo agricolo

Tipologia edilizia
edificio specialistico (generico)

Informazioni sull'Edificio 4823

Unità volumetriche dell'Edificio 4823

N°	Foglio	Particella	Superficie coperta CTR (m ²)	N° piani	Piani interrati	Mansarda
143	19	410	47.51			
144	19	410	101.06			
145	19	410	7.91			
146	19	410	261.18			
147	19	410	13.61			
148	19	410	14.2			
10040	19	410	16.29			
10041	19	410	132.58			

Funzioni d'uso

- **Usi standard:** residenziale
- **Usi presenti:** residenza produttivo agricolo

Tipologia edilizia
edificio a schiera

Rilievi fotografici



FOTO n° 5215 (edificio 4822)



FOTO n° 2811 (edificio 4823)

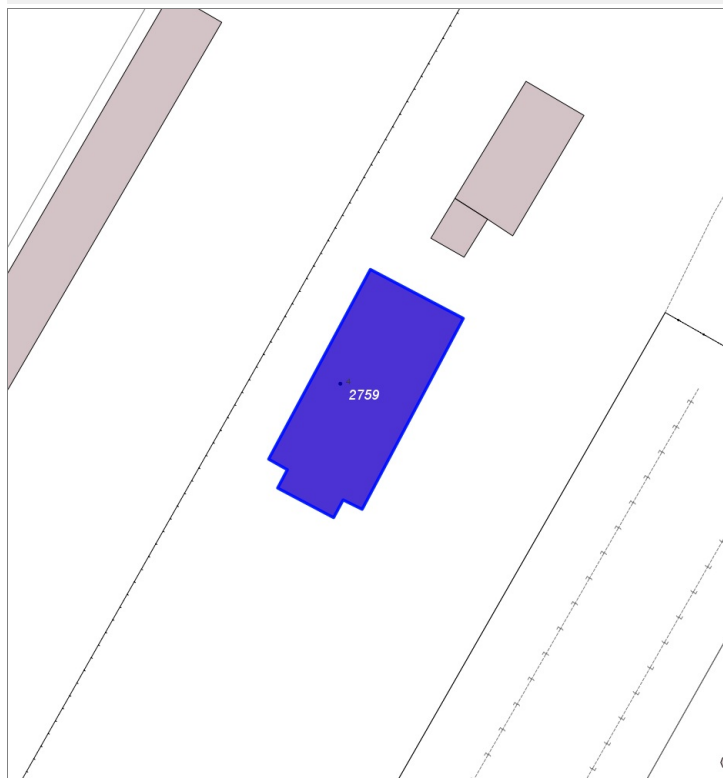
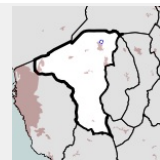


FOTO n° 2812 (edificio 4823)



Edifici associati alla Scheda:

ID 2759



Informazioni sulla Scheda

- **Data rilevazione** 23/11/2021
- **Ambito** rurale
- **Località** Guinceri
- **Denominazione** Ristorante risotteria griglieria Via Di Guinceri
- **Tipologia insediativa** edificio isolato su lotto

Informazioni sull'Edificio 2759

Unità volumetriche dell'Edificio 2759

N°	Foglio	Particella	Superficie coperta CTR (m ²)	N° piani	Piani interrati	Mansarda
12270	22	1608	142.03			

Funzioni d'uso

- **Usò prevalente:** commerciale al dettaglio
- **Usi standard:** commerciale
- **Usi presenti:** commercio

Tipologia edilizia

edificio specialistico (generico)

Rilievi fotografici

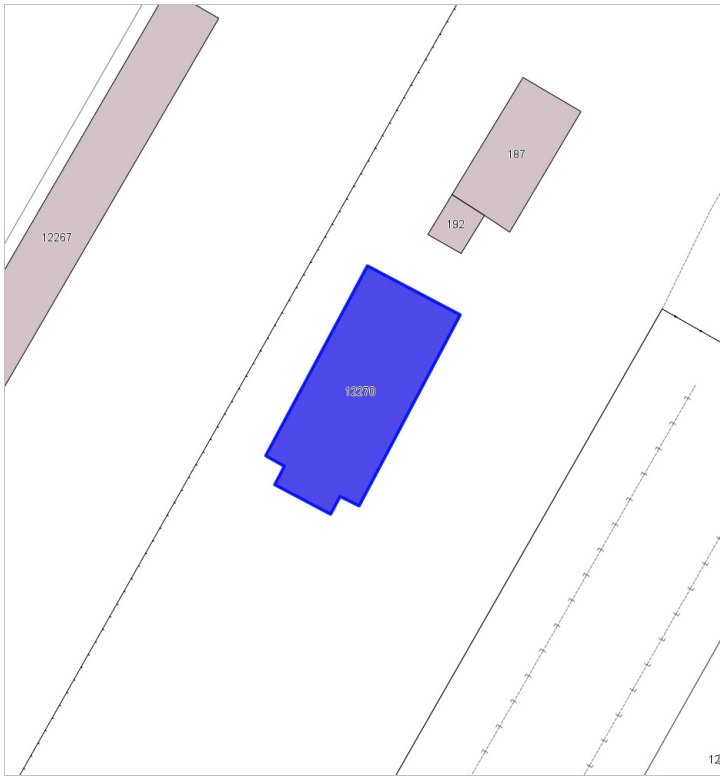


FOTO n° 2813 (edificio 2759)

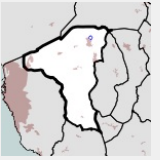


FOTO n° 2814 (edificio 2759)



Edifici associati alla Scheda:

ID 3950 | ID 3951 |



Informazioni sulla Scheda

- **Data rilevazione** 23/11/2021
- **Ambito** rurale
- **Località** Guinceri
- **Tipologia insediativa** edificio isolato su lotto

Informazioni sull'Edificio 3950

Unità volumetriche dell'Edificio 3950

N°	Foglio	Particella	Superficie coperta CTR (m ²)	N° piani	Piani interrati	Mansarda
9057	22	1107	19.5			

Funzioni d'uso

- **Usi standard:** residenziale
- **Usi presenti:** residenza

Tipologia edilizia

annesso (generico)

Informazioni sull'Edificio 3951

Unità volumetriche dell'Edificio 3951

N°	Foglio	Particella	Superficie coperta CTR (m ²)	N° piani	Piani interrati	Mansarda
186	22	1107	131.86			

Funzioni d'uso

- **Usi standard:** residenziale
- **Usi presenti:** residenza

Tipologia edilizia

casa isolata su lotto

Rilievi fotografici

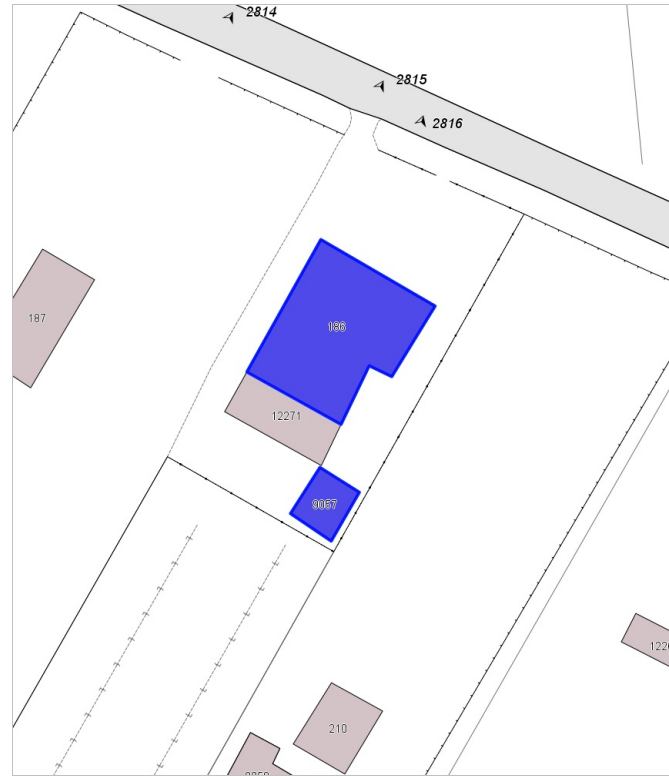


FOTO n° 2815 (edificio 3951)




FOTO n° 2816 (edificio 3951)

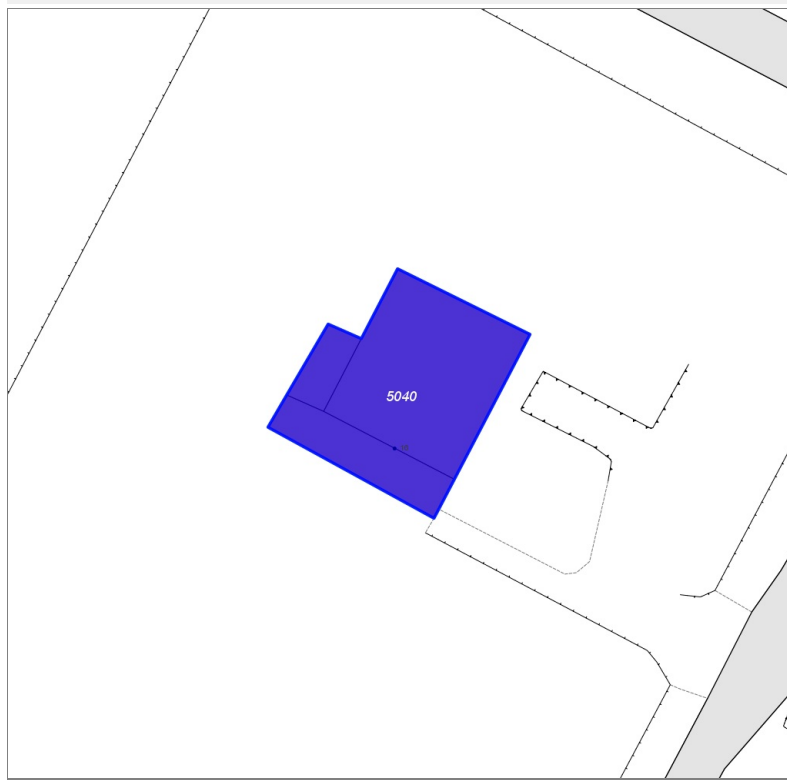
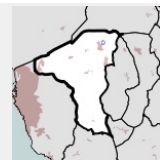


FOTO n° 2817 (edificio 3951)



Edifici associati alla Scheda:

ID 5040



Informazioni sulla Scheda

- **Data rilevazione** 23/11/2021
- **Ambito** rurale
- **Località** Guincerì
- **Tipologia insediativa** edificio isolato su lotto

Informazioni sull'Edificio 5040

Unità volumetriche dell'Edificio 5040

N°	Foglio	Particella	Superficie coperta CTR (m ²)	N° piani	Piani interrati	Mansarda
322	22	1744	141.68			
331	22	1744	18.53			
343	22	1744	46.42			

Funzioni d'uso

- **Usò prevalente:** residenziale
- **Usi standard:** residenziale
- **Usi presenti:** residenza

Tipologia edilizia

casa isolata su lotto

Rilievi fotografici

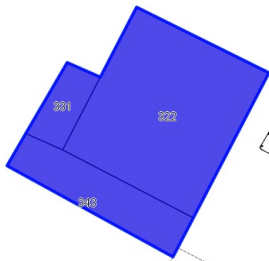


FOTO n° 2818 (edificio 5040)



FOTO n° 2819 (edificio 5040)

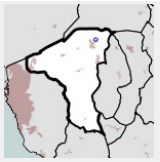


FOTO n° 2820 (edificio 5040)



Edifici associati alla Scheda:

ID 1994 | ID 1995



Informazioni sulla Scheda

- **Data rilevazione** 23/11/2021
- **Ambito** rurale
- **Località** Guinceri
- **Denominazione** Il Poggio
- **Tipologia insediativa** edificio isolato su lotto

Informazioni sull'Edificio 1994

Unità volumetriche dell'Edificio 1994

N°	Foglio	Particella	Superficie coperta CTR (m ²)	N° piani	Piani interrati	Mansarda
12275	20	116	11.78			

Funzioni d'uso

- **Usò prevalente:**
- **Usi standard:** residenziale
- **Usi presenti:** residenza

Tipologia edilizia

annesso (generico)

Informazioni sull'Edificio 1995

Unità volumetriche dell'Edificio 1995

N°	Foglio	Particella	Superficie coperta CTR (m ²)	N° piani	Piani interrati	Mansarda
184	20	116	43.59			
185	20	116	37.28			
189	20	116	391.66			
191	20	116	32.28			
193	20	116	99.67			

Funzioni d'uso

- **Usò prevalente:** residenziale
- **Usi standard:** residenziale
- **Usi presenti:** residenza

Tipologia edilizia

edificio a schiera

Rilievi fotografici



FOTO n° 5216 (edificio 1994)



FOTO n° 2821 (edificio 1995)



FOTO n° 2822 (edificio 1995)

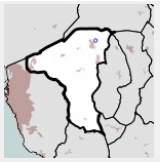


FOTO n° 2823 (edificio 1995)



Edifici associati alla Scheda:

ID 226 ID 348 ID 349



Informazioni sulla Scheda

- **Data rilevazione** 23/11/2021
- **Ambito** rurale
- **Località** Guinceri
- **Tipologia insediativa** edificio isolato su lotto

Informazioni sull'Edificio 226

Unità volumetriche dell'Edificio 226

N°	Foglio	Particella	Superficie coperta CTR (m ²)	N° piani	Piani interrati	Mansarda
289	22	1273	49.4			
316	22	1273	112.15			

Funzioni d'uso

- **Usi prevalente:** residenziale
- **Usi standard:**
- **Usi presenti:** residenza

Tipologia edilizia

casa isolata su lotto

Informazioni sull'Edificio 348

Unità volumetriche dell'Edificio 348

N°	Foglio	Particella	Superficie coperta CTR (m ²)	N° piani	Piani interrati	Mansarda
12341	22	1504	22.36			

Funzioni d'uso

- **Usi prevalente:**
- **Usi standard:** residenziale
- **Usi presenti:** altro

Tipologia edilizia

annesso (generico)

Informazioni sull'Edificio 349

Unità volumetriche dell'Edificio 349

N°	Foglio	Particella	Superficie coperta CTR (m ²)	N° piani	Piani interrati	Mansarda
340	22	1504	10.92			

Funzioni d'uso

- **Usi prevalente:**
- **Usi standard:**
- **Usi presenti:** altro

Rilievi fotografici



FOTO n° 2826 (edificio 226)



FOTO n° 2827 (edificio 226)



FOTO n° 2828 (edificio 226)

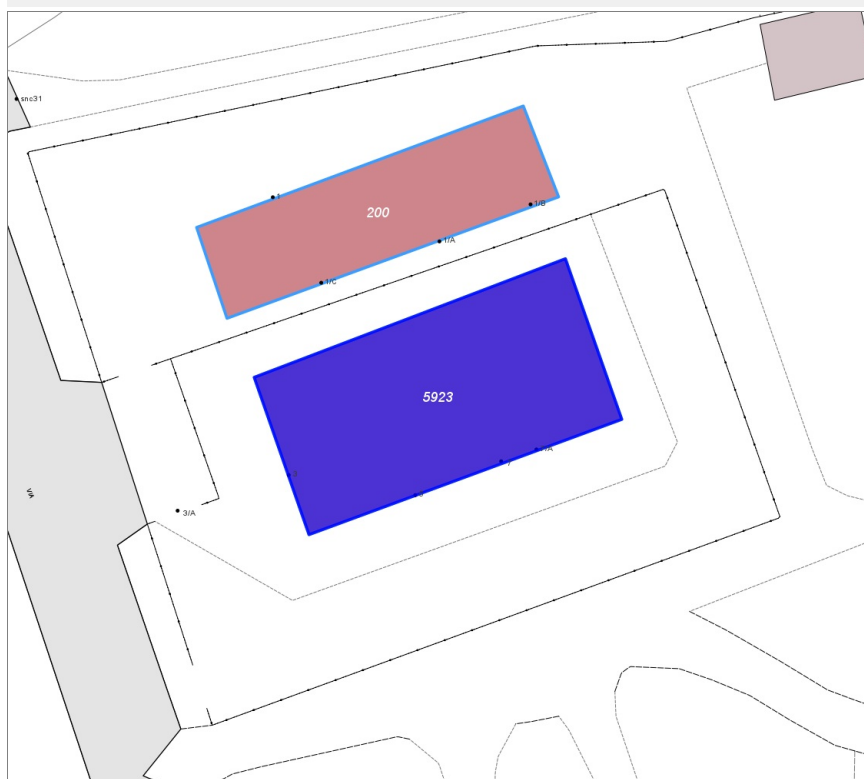
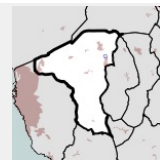


FOTO n° 2829 (edificio 226)



Edifici associati alla Scheda:

ID 5923



Informazioni sulla Scheda

- **Data rilevazione** 25/11/2021
- **Ambito** urbano
- **Località** Collesalvetti
- **Tipologia insediativa** edificio isolato su lotto

Informazioni sull'Edificio 5923

Unità volumetriche dell'Edificio 5923

N°	Foglio	Particella	Superficie coperta CTR (m²)	N° piani	Piani interrati	Mansarda
3562	50	23	369.95			

Funzioni d'uso

- **Usò prevalente:** residenziale
- **Usi standard:** residenziale
- **Usi presenti:** residenza

Tipologia edilizia

edificio a schiera

Rilievi fotografici

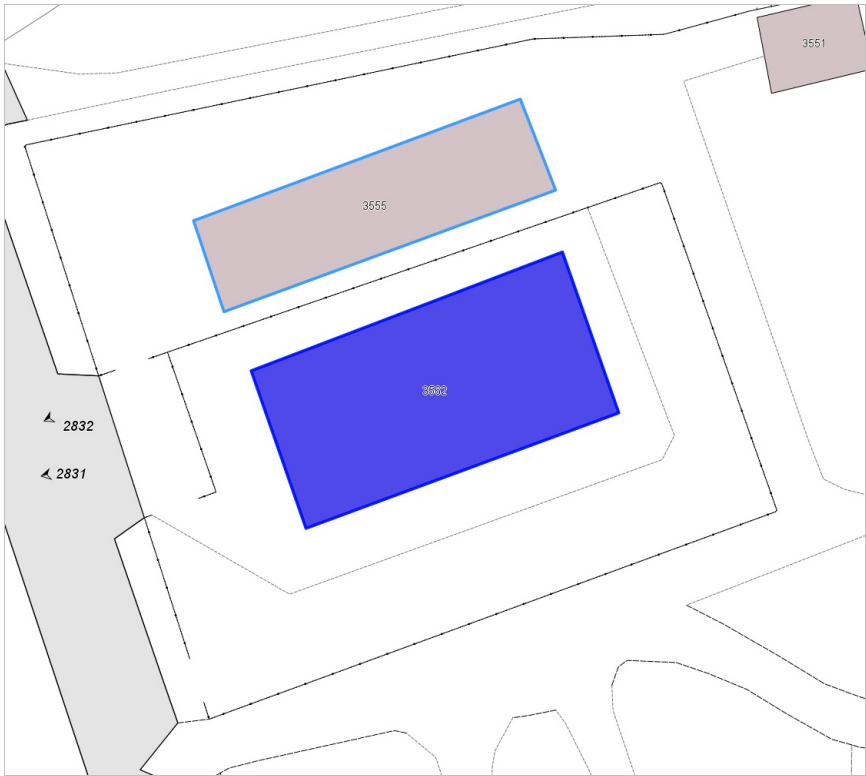


FOTO n° 2830 (edificio 5923)

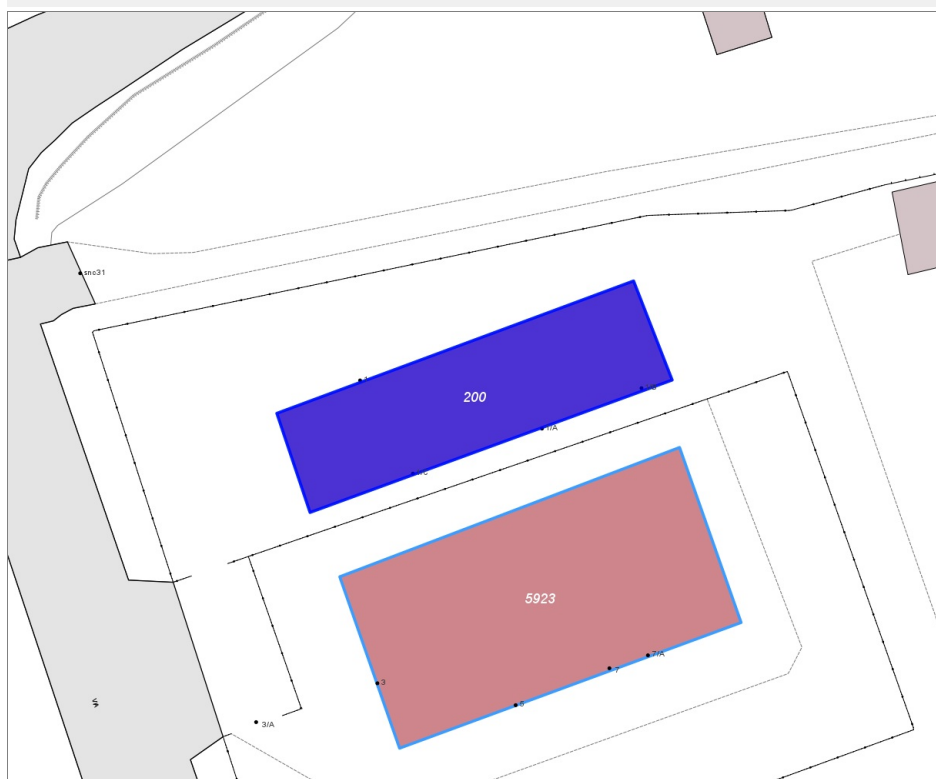
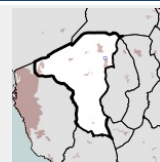


FOTO n° 2831 (edificio 5923)



Edifici associati alla Scheda:

ID 200



Informazioni sulla Scheda

- **Data rilevazione** 25/11/2021
- **Ambito** urbano
- **Località** Collesalvetti
- **Tipologia insediativa** edificio isolato su lotto

Informazioni sull'Edificio 200

Unità volumetriche dell'Edificio 200

N°	Foglio	Particella	Superficie coperta CTR (m²)	N° piani	Piani interrati	Mansarda
3555	50	88	223.67			

Funzioni d'uso

- **Usò prevalente:** residenziale
- **Usi standard:**
- **Usi presenti:** residenza

Tipologia edilizia

edificio a schiera

Rilievi fotografici

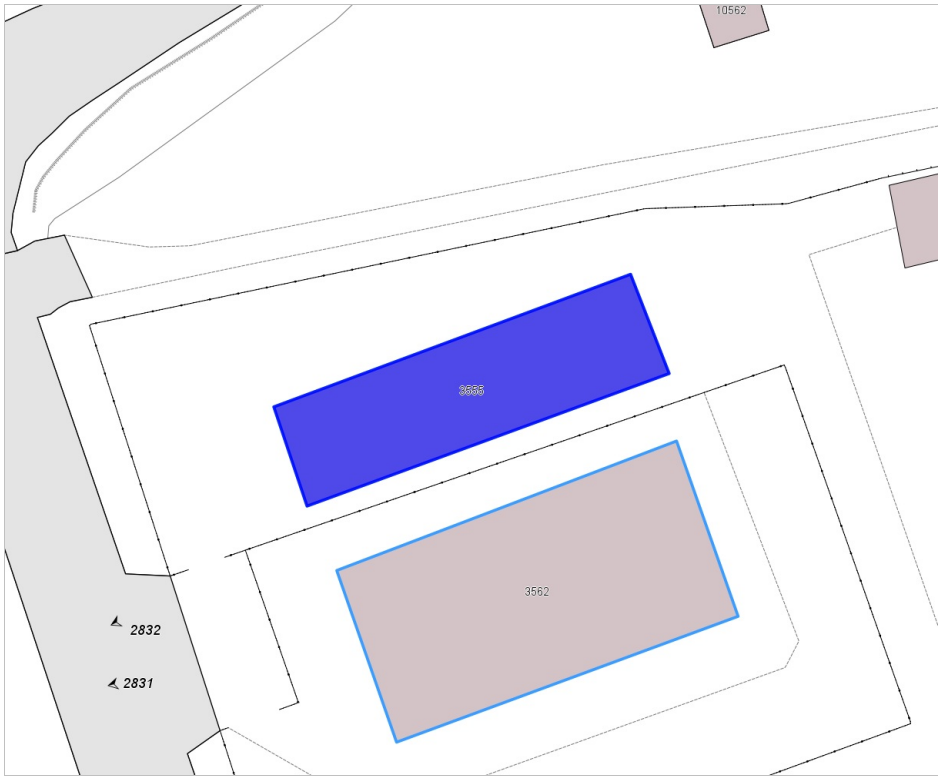


FOTO n° 2832 (edificio 200)

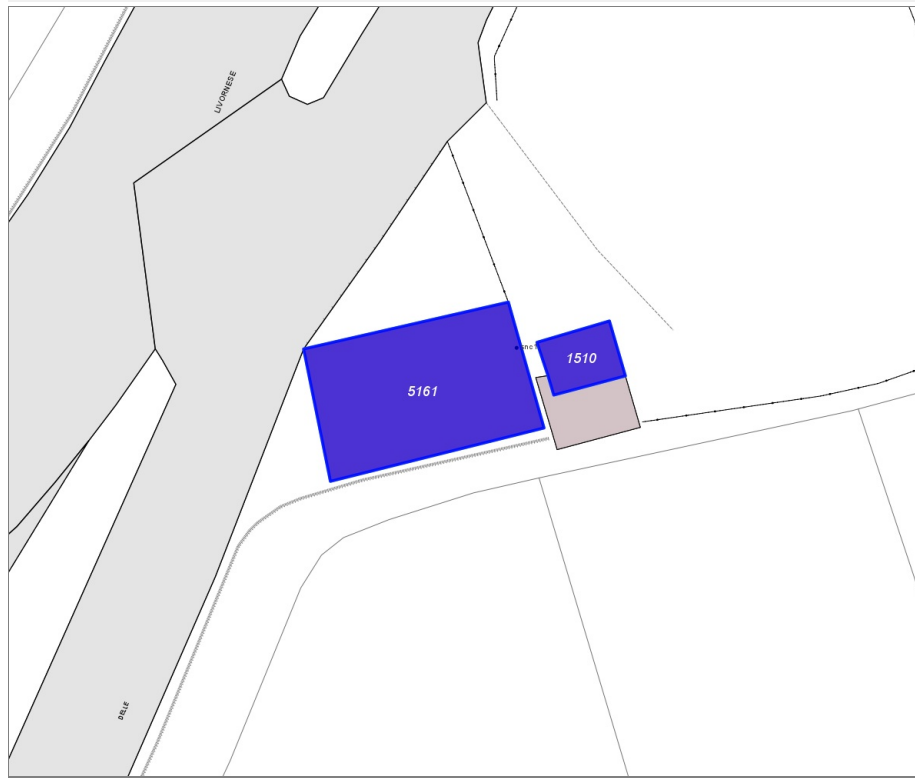
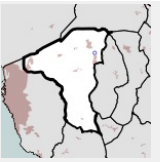


FOTO n° 2833 (edificio 200)



Edifici associati alla Scheda:

ID 1510 | ID 5161



Informazioni sulla Scheda

- **Data rilevazione** 25/11/2021
- **Ambito** rurale
- **Località** Vicarello
- **Denominazione** Goccia Verde Giardini
- **Tipologia insediativa** insediamento specialistico

Informazioni sull'Edificio 1510

Unità volumetriche dell'Edificio 1510

N°	Foglio	Particella	Superficie coperta CTR (m²)	N° piani	Piani interrati	Mansarda
3109	50	257	19.34			

Funzioni d'uso

- **Usò prevalente:**
- **Usi standard:** commerciale
- **Usi presenti:** altro

Tipologia edilizia

annesso (generico)

Informazioni sull'Edificio 5161

Unità volumetriche dell'Edificio 5161

N°	Foglio	Particella	Superficie coperta CTR (m²)	N° piani	Piani interrati	Mansarda
3358	50	264	131.6			

Funzioni d'uso

- **Usò prevalente:**
- **Usi standard:** commerciale
- **Usi presenti:** commercio

Tipologia edilizia

edificio specialistico (generico)

Rilievi fotografici



FOTO n° 2834 (edificio 5161)

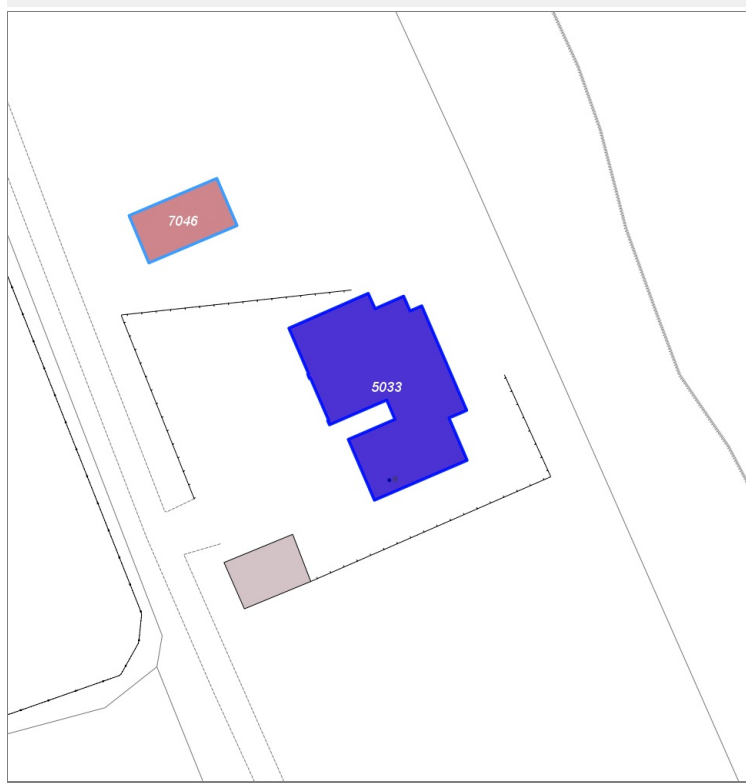
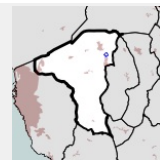


FOTO n° 2835 (edificio 5161)



Edifici associati alla Scheda:

ID 5033



Informazioni sulla Scheda

- **Data rilevazione** 25/11/2021
- **Ambito** rurale
- **Località** Vicarello
- **Tipologia insediativa** edificio isolato su lotto

Informazioni sull'Edificio 5033

Unità volumetriche dell'Edificio 5033

N°	Foglio	Particella	Superficie coperta CTR (m²)	N° piani	Piani interrati	Mansarda
3299	50	509	108.25			

Funzioni d'uso

- **Usò prevalente:**
- **Usi standard:** residenziale
- **Usi presenti:** residenza

Tipologia edilizia

casa isolata su lotto

Rilievi fotografici

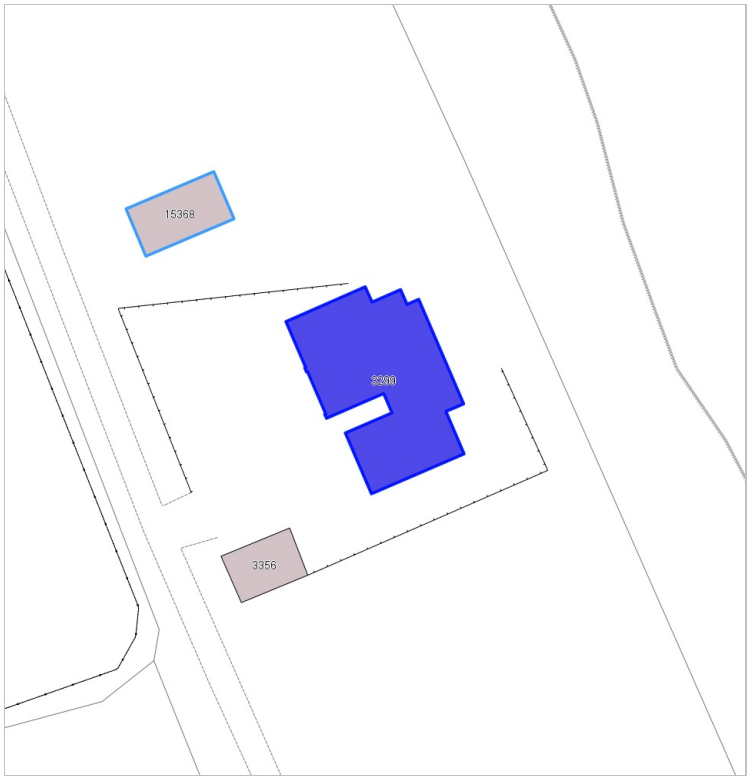
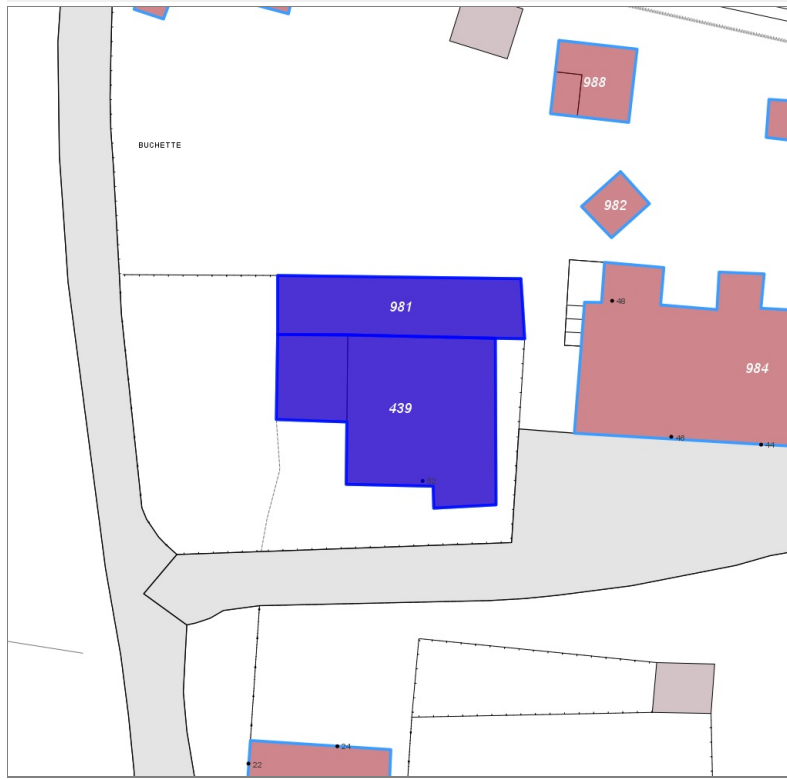
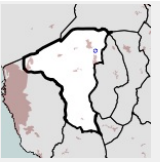


FOTO n° 2836 (edificio 5033)



Edifici associati alla Scheda:

ID 439 ID 981



Informazioni sulla Scheda

- **Data rilevazione** 25/11/2021
- **Ambito** rurale
- **Località** Le Buchette
- **Tipologia insediativa** edificio isolato su lotto

Informazioni sull'Edificio 439

Unità volumetriche dell'Edificio 439

N°	Foglio	Particella	Superficie coperta CTR (m ²)	N° piani	Piani interrati	Mansarda
2999	50	528	130.47			
10493	50	528	33.71			

Funzioni d'uso

- **Usso prevalente:** residenziale
- **Usi standard:**
- **Usi presenti:** residenza

Tipologia edilizia

casa isolata su lotto

Informazioni sull'Edificio 981

Unità volumetriche dell'Edificio 981

N°	Foglio	Particella	Superficie coperta CTR (m ²)	N° piani	Piani interrati	Mansarda
2995	50	16	80.8			

Funzioni d'uso

- **Usso prevalente:**
- **Usi standard:** residenziale
- **Usi presenti:** residenza

Tipologia edilizia

annesso (generico)

Rilievi fotografici

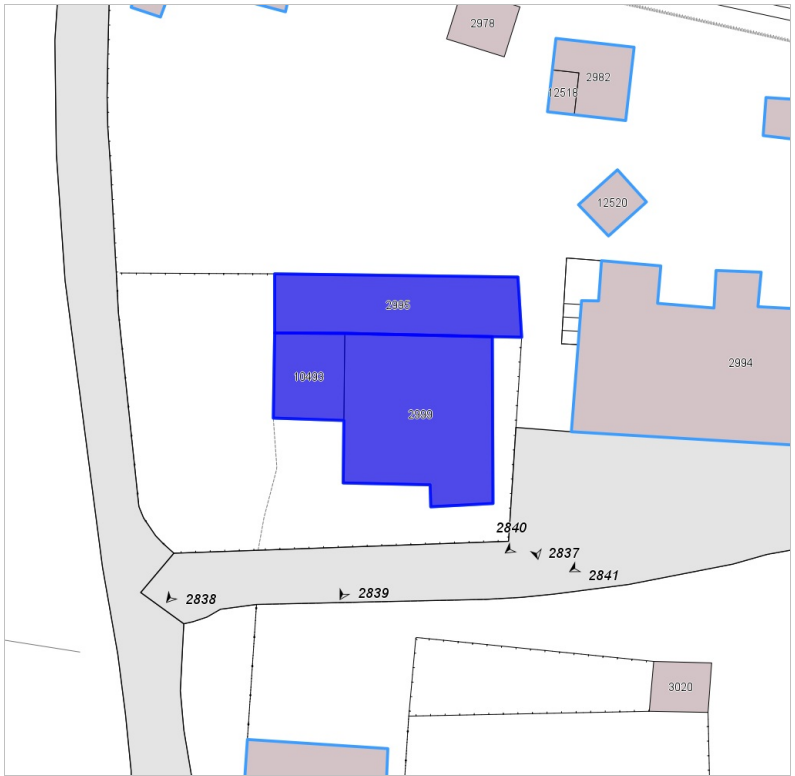


FOTO n° 2837 (edificio 439)



FOTO n° 2838 (edificio 439)

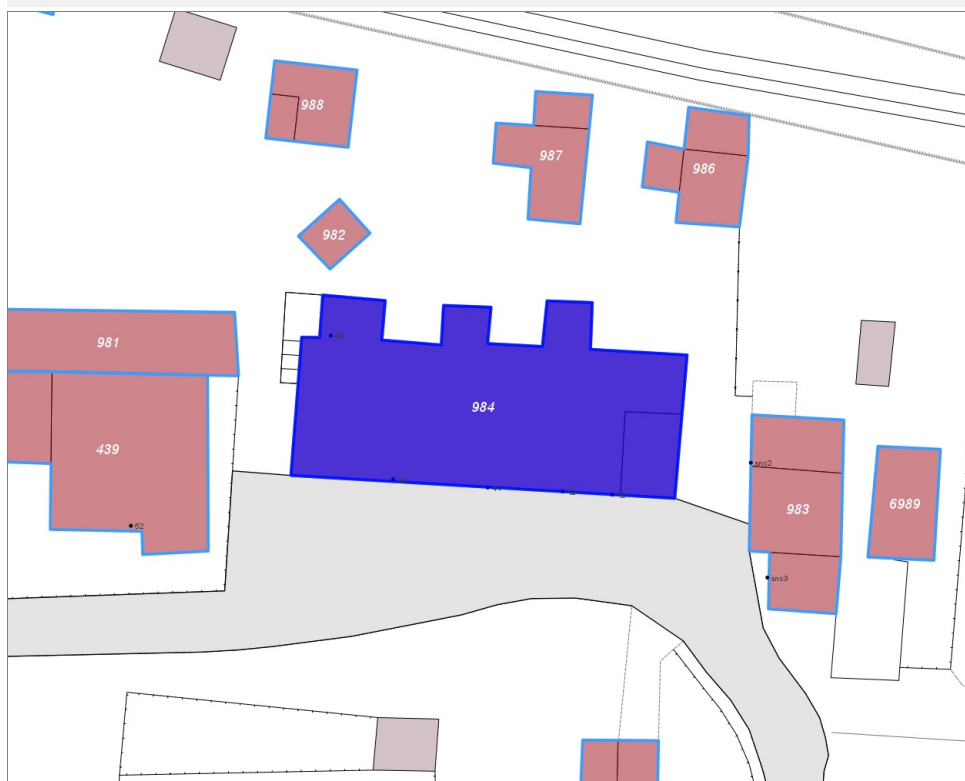
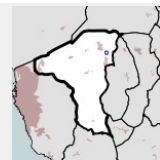


FOTO n° 2839 (edificio 439)



Edifici associati alla Scheda:

ID 984



Informazioni sulla Scheda

- **Data rilevazione** 25/11/2021
- **Ambito** rurale
- **Località** Le Buchette
- **Tipologia insediativa** edificio isolato su lotto

Informazioni sull'Edificio 984

Unità volumetriche dell'Edificio 984

N°	Foglio	Particella	Superficie coperta CTR (m²)	N° piani	Piani interrati	Mansarda
2994	50	16	282.69			
3002	50	16	23.37			

Funzioni d'uso

- **Usso prevalente:**
- **Usi standard:** residenziale
- **Usi presenti:** residenza

Tipologia edilizia
edificio a schiera

Rilievi fotografici

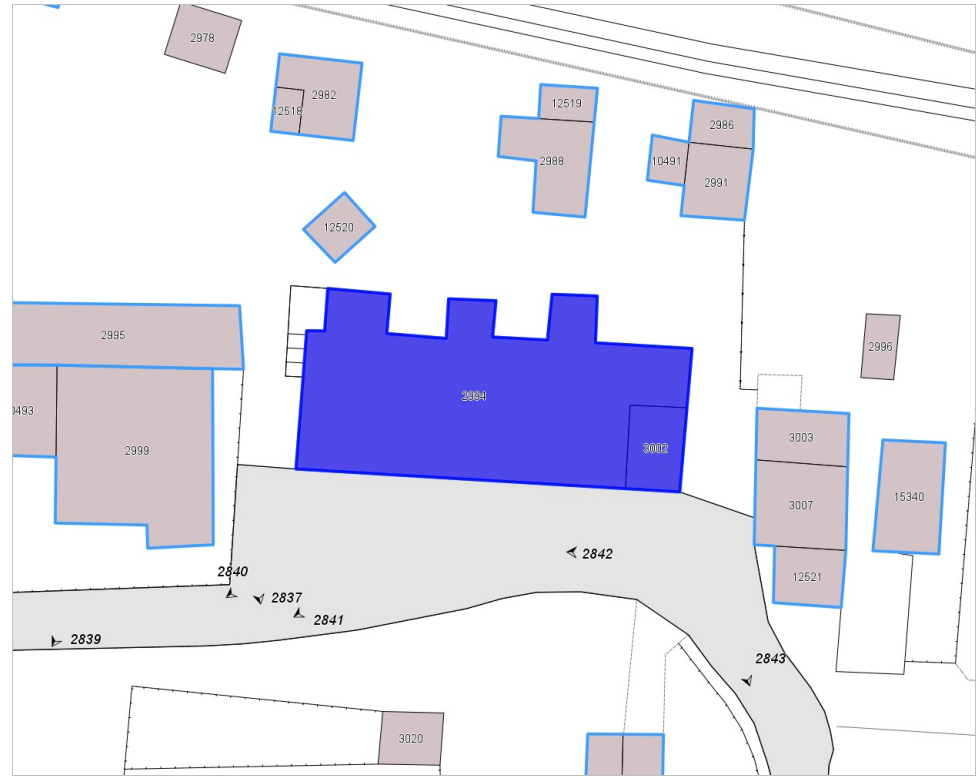


FOTO n° 2840 (edificio 984)



FOTO n° 2841 (edificio 984)



FOTO n° 2842 (edificio 984)



FOTO n° 2843 (edificio 984)

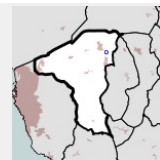


FOTO n° 2844 (edificio 984)



Edifici associati alla Scheda:

ID 5465 ID 5466 ID 5467



Informazioni sulla Scheda

- **Data rilevazione** 25/11/2021
- **Ambito** rurale
- **Località** Le Buchette
- **Tipologia insediativa** edificio isolato su lotto

Informazioni sull'Edificio 5465

Unità volumetriche dell'Edificio 5465

N°	Foglio	Particella	Superficie coperta CTR (m ²)	N° piani	Piani interrati	Mansarda
2961	35	44	200.45			

Funzioni d'uso

- **Usi prevalente:** residenziale
- **Usi standard:** residenziale
- **Usi presenti:** residenza

Tipologia edilizia

edificio a schiera

Informazioni sull'Edificio 5466

Unità volumetriche dell'Edificio 5466

N°	Foglio	Particella	Superficie coperta CTR (m ²)	N° piani	Piani interrati	Mansarda
12494	35	44	5.1			

Funzioni d'uso

- **Usi prevalente:**
- **Usi standard:** residenziale
- **Usi presenti:** residenza

Tipologia edilizia

annesso (generico)

Informazioni sull'Edificio 5467

Unità volumetriche dell'Edificio 5467

N°	Foglio	Particella	Superficie coperta CTR (m ²)	N° piani	Piani interrati	Mansarda
2954	35	44	19.53			
12493	35	44	16.82			

Funzioni d'uso

Tipologia edilizia

- **Usi prevalente:**
- **Usi standard:** residenziale
- **Usi presenti:** residenza

annesso (generico)

Rilievi fotografici



FOTO n° 2845 (edificio 5465)

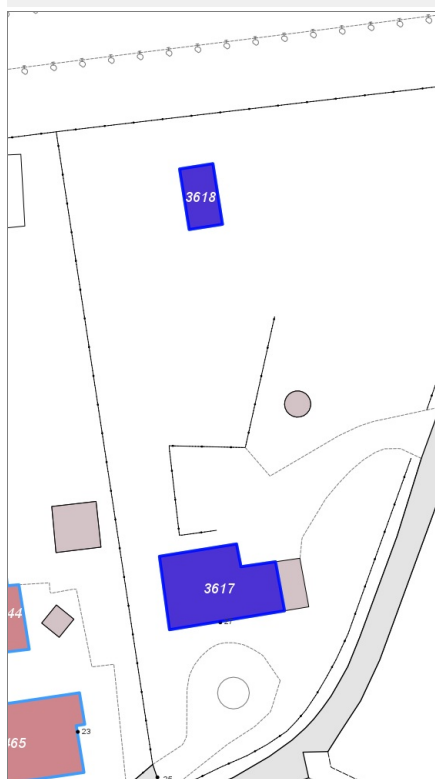
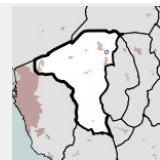


FOTO n° 2846 (edificio 5465)



Edifici associati alla Scheda:

ID 3617 | ID 3618



Informazioni sulla Scheda

- **Data rilevazione** 25/11/2021
- **Ambito** rurale
- **Località** Le Buchette
- **Tipologia insediativa** edificio isolato su lotto

Informazioni sull'Edificio 3617

Unità volumetriche dell'Edificio 3617

N°	Foglio	Particella	Superficie coperta CTR (m²)	N° piani	Piani interrati	Mansarda
2950	35	212	133.79			

Funzioni d'uso

- **Usò prevalente:** residenziale
- **Usi standard:**
- **Usi presenti:** residenza

Tipologia edilizia

casa isolata su lotto

Informazioni sull'Edificio 3618

Unità volumetriche dell'Edificio 3618

N°	Foglio	Particella	Superficie coperta CTR (m²)	N° piani	Piani interrati	Mansarda
2935	35	212	36.1			

Funzioni d'uso

- **Usò prevalente:**
- **Usi standard:** residenziale
- **Usi presenti:** residenza

Tipologia edilizia

annesso (generico)

Rilievi fotografici

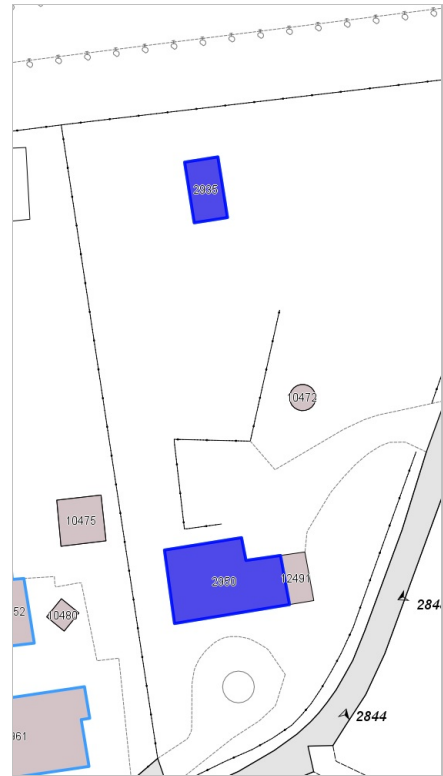
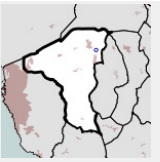


FOTO n° 2847 (edificio 3617)



Edifici associati alla Scheda:

ID 5612 | ID 5613



Informazioni sulla Scheda

- **Data rilevazione** 25/11/2021
- **Ambito** rurale
- **Località** Le Buchette
- **Tipologia insediativa** edificio isolato su lotto

Informazioni sull'Edificio 5612

Unità volumetriche dell'Edificio 5612

N°	Foglio	Particella	Superficie coperta CTR (m²)	N° piani	Piani interrati	Mansarda
2944	35	117	39.9			

Funzioni d'uso

- **Usò prevalente:**
- **Usi standard:** residenziale
- **Usi presenti:** residenza

Tipologia edilizia

annesso (generico)

Informazioni sull'Edificio 5613

Unità volumetriche dell'Edificio 5613

N°	Foglio	Particella	Superficie coperta CTR (m²)	N° piani	Piani interrati	Mansarda
2945	35	117	94.91			
2947	35	117	26.7			

Funzioni d'uso

- **Usò prevalente:** residenziale
- **Usi standard:**
- **Usi presenti:** residenza

Tipologia edilizia

casa isolata su lotto

Rilievi fotografici



FOTO n° 2848 (edificio 5613)

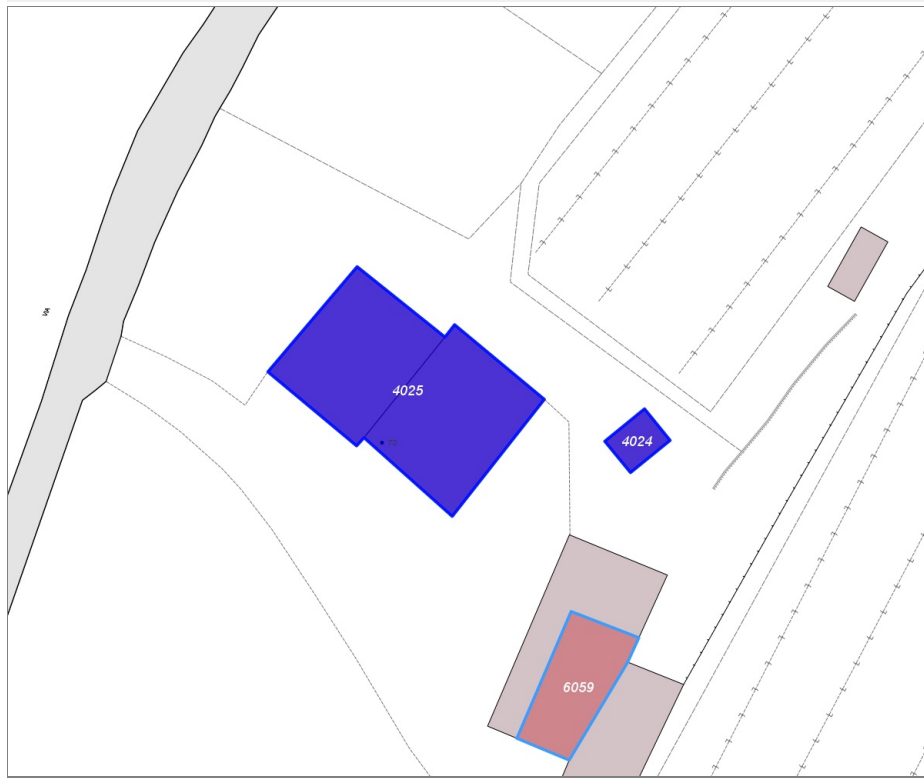
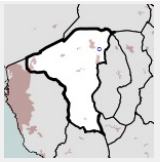


FOTO n° 2849 (edificio 5613)



Edifici associati alla Scheda:

ID 4024 | ID 4025



Informazioni sulla Scheda

- Data rilevazione 25/11/2021
- Ambito rurale
- Località Le Buchette
- Tipologia insediativa edificio isolato su lotto

Informazioni sull'Edificio 4024

Unità volumetriche dell'Edificio 4024

N°	Foglio	Particella	Superficie coperta CTR (m ²)	N° piani	Piani interrati	Mansarda
12487	35	103	12.31			

Funzioni d'uso

- Uso prevalente:
- Usi standard: residenziale
- Usi presenti: residenza

Tipologia edilizia
annesso (generico)

Informazioni sull'Edificio 4025

Unità volumetriche dell'Edificio 4025

N°	Foglio	Particella	Superficie coperta CTR (m ²)	N° piani	Piani interrati	Mansarda
1203	35	103	94.24			
1208	35	103	102.08			

Funzioni d'uso

- Uso prevalente: residenziale
- Usi standard:
- Usi presenti: residenza

Tipologia edilizia
casa isolata su lotto

Rilievi fotografici



FOTO n° 2850 (pertinenza)

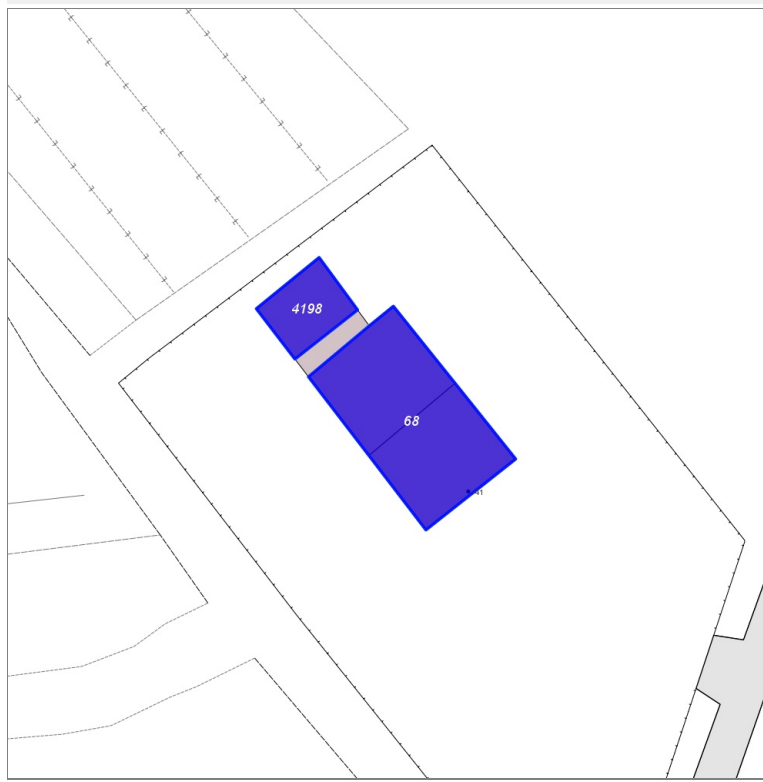
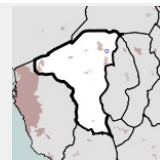


FOTO n° 2851 (pertinenza)



Edifici associati alla Scheda:

ID 68 | ID 4198



Informazioni sulla Scheda

- **Data rilevazione** 25/11/2021
- **Ambito** rurale
- **Località** Le Buchette
- **Tipologia insediativa** edificio isolato su lotto

Informazioni sull'Edificio 68

Unità volumetriche dell'Edificio 68

N°	Foglio	Particella	Superficie coperta CTR (m²)	N° piani	Piani interrati	Mansarda
1201	35	159	71.71			
1206	35	159	70.24			

Funzioni d'uso

- **Usò prevalente:** residenziale
- **Usi standard:**
- **Usi presenti:** residenza

Tipologia edilizia

casa isolata su lotto

Informazioni sull'Edificio 4198

Unità volumetriche dell'Edificio 4198

N°	Foglio	Particella	Superficie coperta CTR (m²)	N° piani	Piani interrati	Mansarda
1198	35	335	33.52			

Funzioni d'uso

- **Usò prevalente:**
- **Usi standard:** residenziale
- **Usi presenti:** altro

Tipologia edilizia

annesso (generico)

Rilievi fotografici

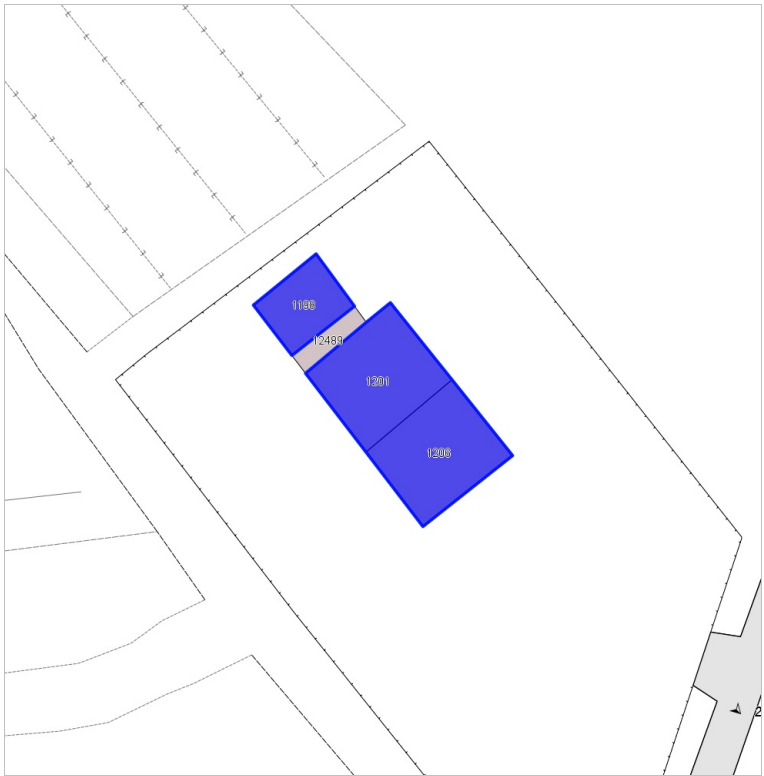


FOTO n° 2852 (edificio 68)

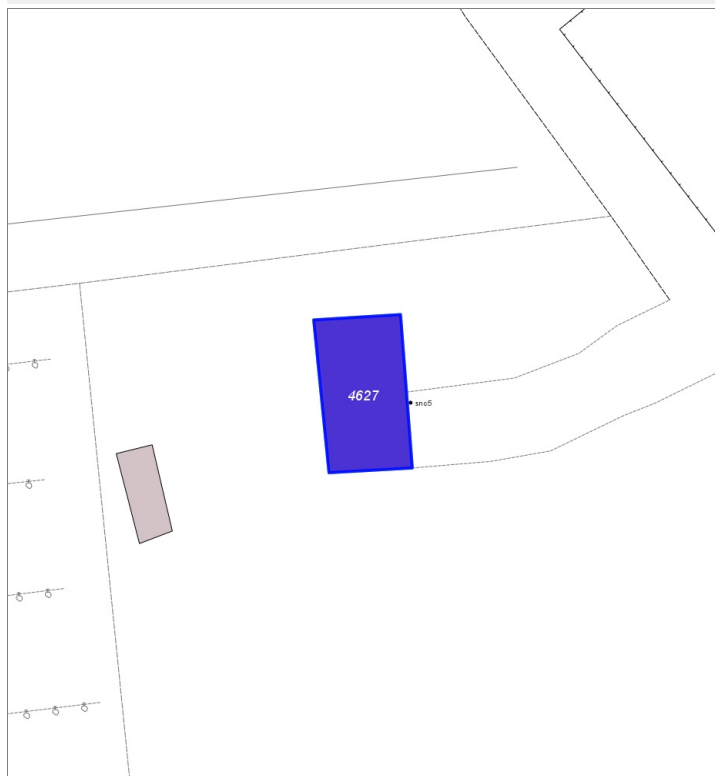
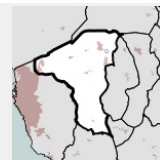


FOTO n° 2853 (edificio 68)



Edifici associati alla Scheda:

ID 4627



Informazioni sulla Scheda

- **Data rilevazione** 25/11/2021
- **Ambito** rurale
- **Località** Le Buchette
- **Tipologia insediativa** edificio isolato su lotto

Informazioni sull'Edificio 4627

Unità volumetriche dell'Edificio 4627

N°	Foglio	Particella	Superficie coperta CTR (m²)	N° piani	Piani interrati	Mansarda
1215	35	323	56.11			

Funzioni d'uso

- **Usò prevalente:** residenziale
- **Usi standard:**
- **Usi presenti:** residenza

Tipologia edilizia

casa isolata su lotto

Rilievi fotografici

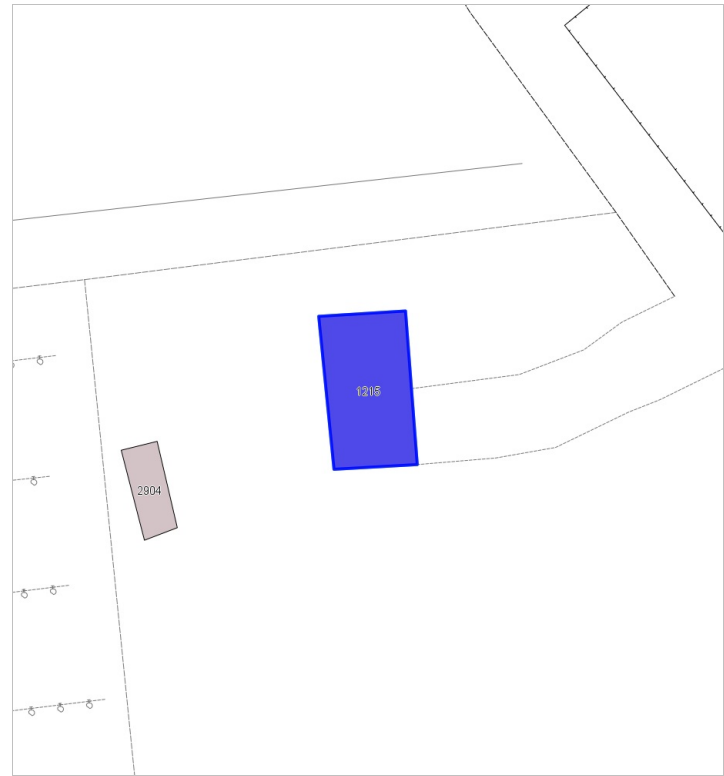
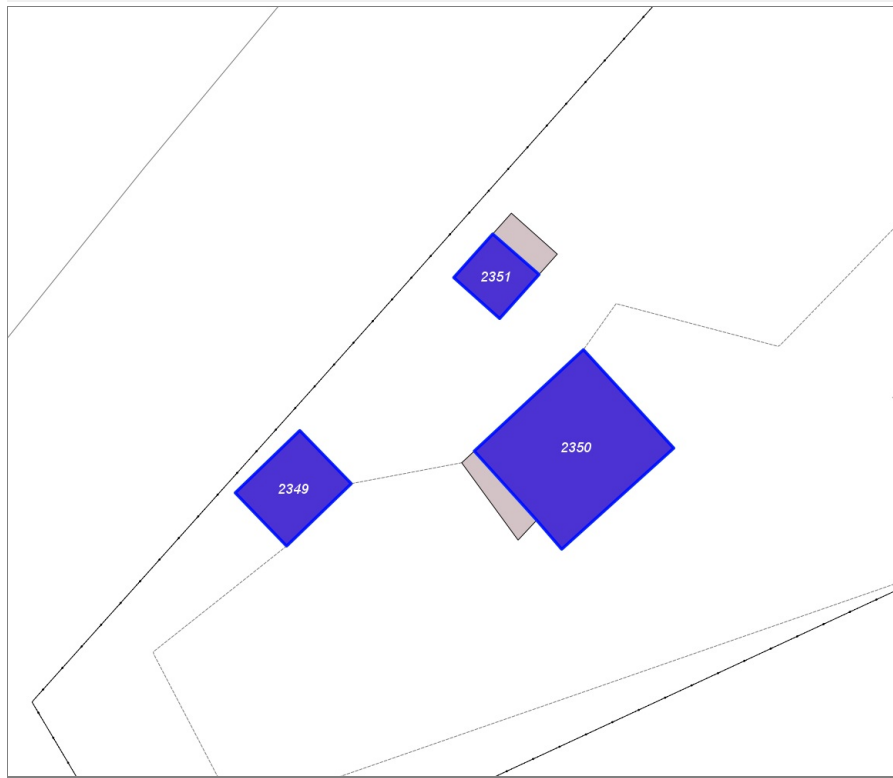
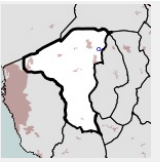


FOTO n° 2854 (edificio 4627)



Edifici associati alla Scheda:

ID 2349 | ID 2350 | ID 2351



Informazioni sulla Scheda

- **Data rilevazione** 25/11/2021
- **Ambito** rurale
- **Località** Le Buchette
- **Tipologia insediativa** edificio isolato su lotto

Informazioni sull'Edificio 2349

Unità volumetriche dell'Edificio 2349

N°	Foglio	Particella	Superficie coperta CTR (m ²)	N° piani	Piani interrati	Mansarda
9682	35	192	51.5			

Funzioni d'uso

- **Usò prevalente:**
- **Usi standard:** residenziale
- **Usi presenti:** residenza

Tipologia edilizia

annesso (generico)

Informazioni sull'Edificio 2350

Unità volumetriche dell'Edificio 2350

N°	Foglio	Particella	Superficie coperta CTR (m ²)	N° piani	Piani interrati	Mansarda
8832	35	192	153.79			

Funzioni d'uso

- **Usò prevalente:** residenziale
- **Usi standard:** residenziale
- **Usi presenti:** residenza

Tipologia edilizia

casa isolata su lotto

Informazioni sull'Edificio 2351

Unità volumetriche dell'Edificio 2351

N°	Foglio	Particella	Superficie coperta CTR (m ²)	N° piani	Piani interrati	Mansarda
5362	35	192	28.05			

Funzioni d'uso

- **Usò prevalente:**

Tipologia edilizia

annesso (generico)

- **Usi standard:** residenziale
- **Usi presenti:** residenza

Rilievi fotografici

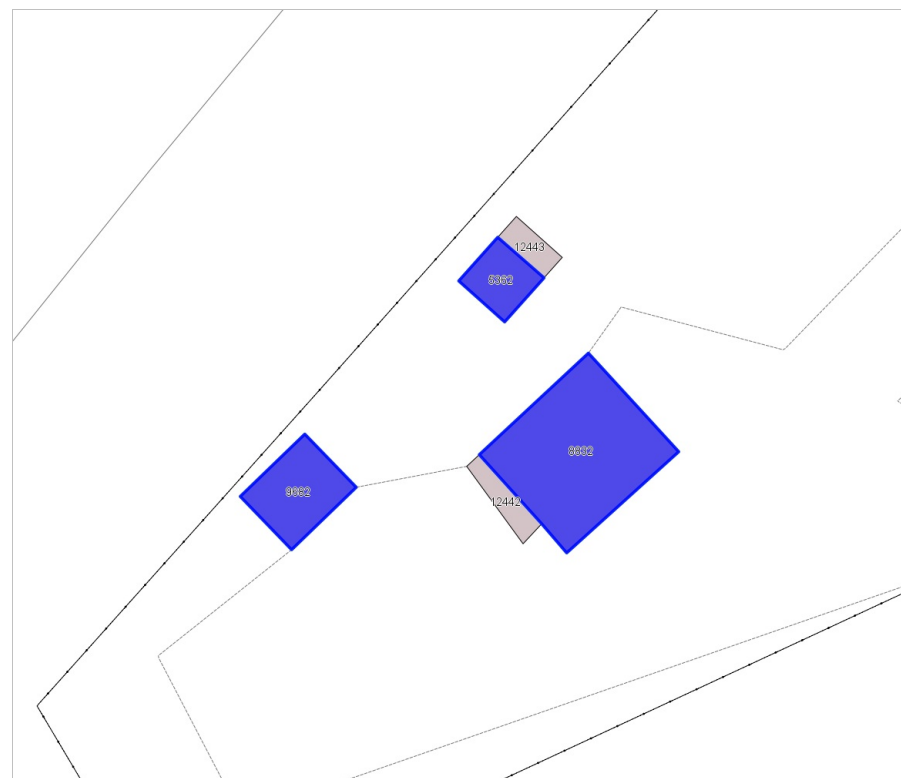


FOTO n° 2858 (edificio 2350)

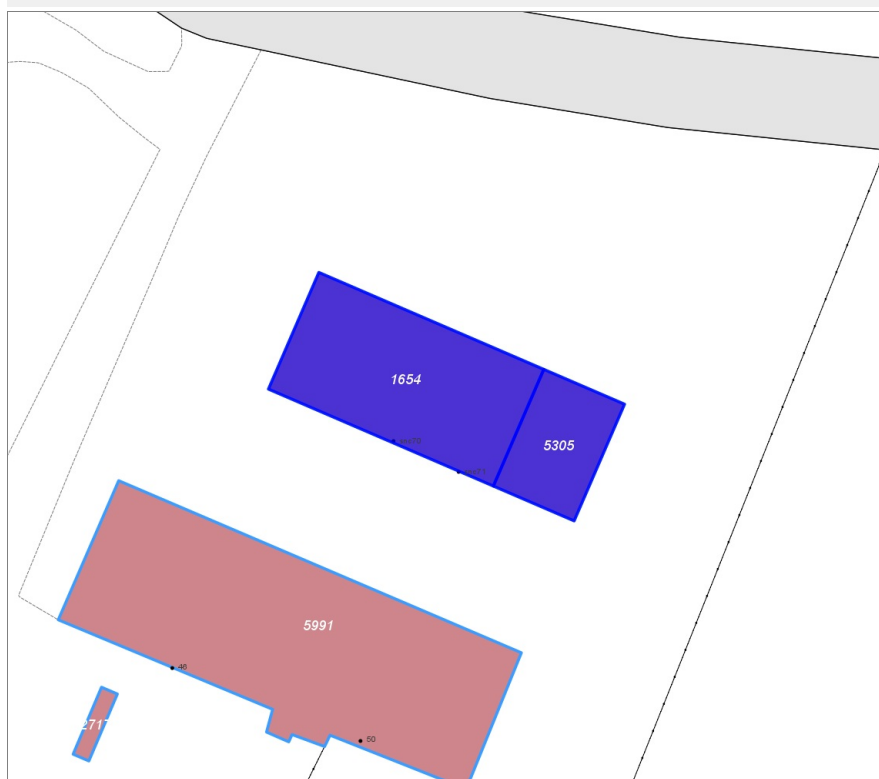
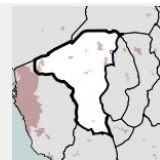


FOTO n° 2859 (edificio 2350)



Edifici associati alla Scheda:

ID 1654 | ID 5305



Informazioni sulla Scheda

- **Data rilevazione** 25/11/2021
- **Ambito** rurale
- **Località** Le Buchette
- **Tipologia insediativa** edificio isolato su lotto

Informazioni sull'Edificio 1654

Unità volumetriche dell'Edificio 1654

N°	Foglio	Particella	Superficie coperta CTR (m ²)	N° piani	Piani interrati	Mansarda
5245	35	359	183.75			

Funzioni d'uso

Informazioni sull'Edificio 5305

Unità volumetriche dell'Edificio 5305

N°	Foglio	Particella	Superficie coperta CTR (m ²)	N° piani	Piani interrati	Mansarda
12441	35	309	65.98			

Funzioni d'uso

- **Usò prevalente:**
- **Usi standard:**
- **Usi presenti:** altro

Rilievi fotografici

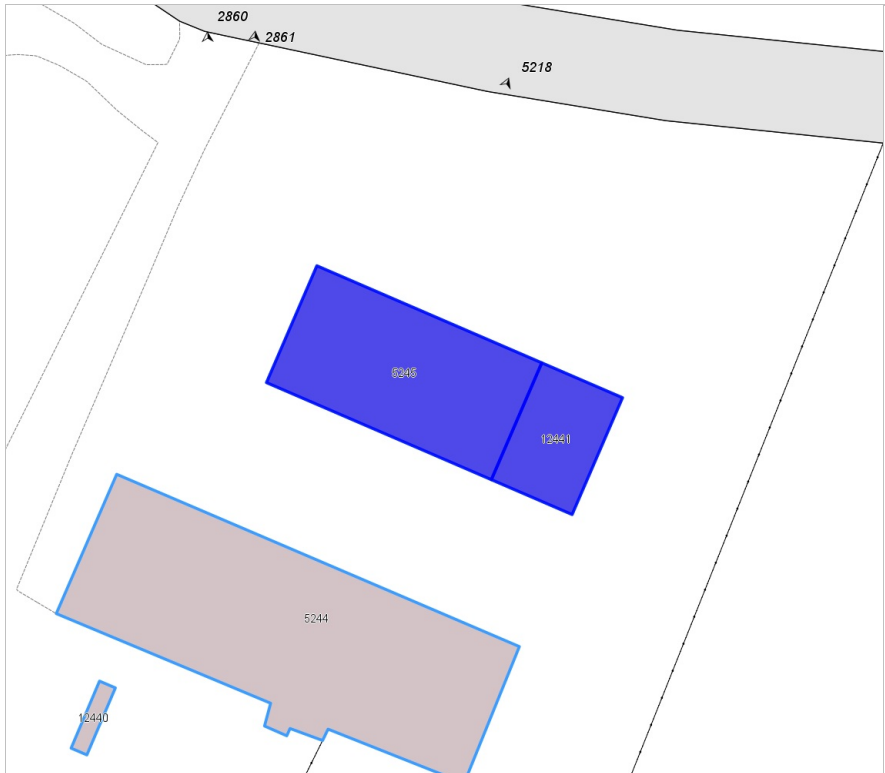
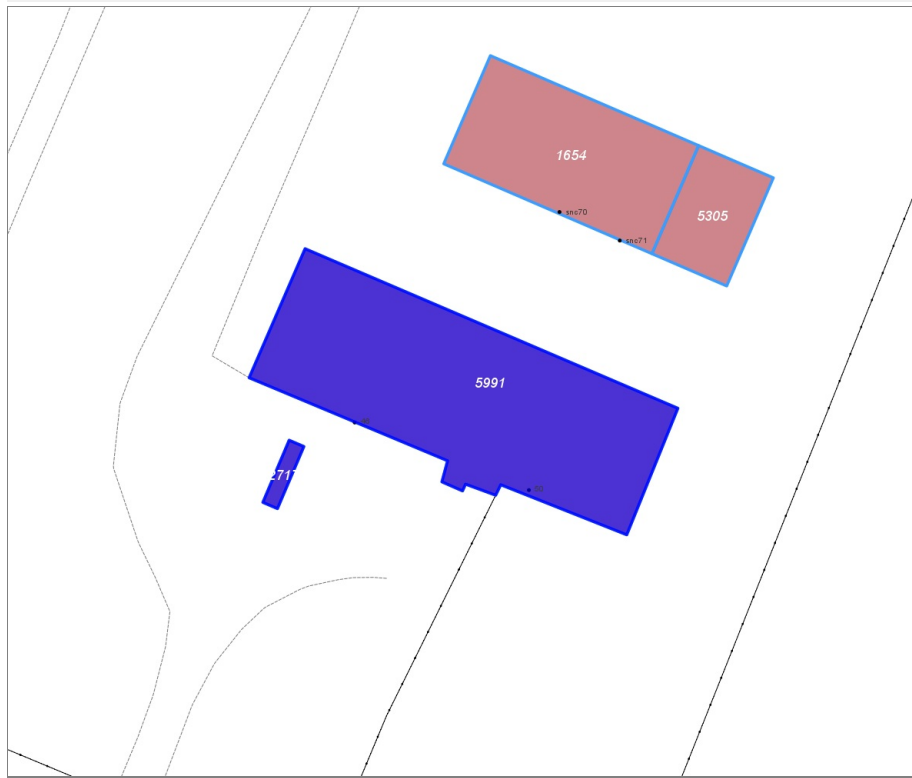
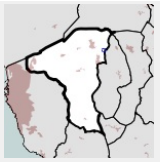


FOTO n° 5218 (edificio 1654)



Edifici associati alla Scheda:

ID 2717 | ID 5991



Informazioni sulla Scheda

- **Data rilevazione** 25/11/2021
- **Ambito** rurale
- **Località** Le Buchette
- **Tipologia insediativa** edificio isolato su lotto

Informazioni sull'Edificio 2717

Unità volumetriche dell'Edificio 2717

N°	Foglio	Particella	Superficie coperta CTR (m ²)	N° piani	Piani interrati	Mansarda
12440	35	230	7.39			

Funzioni d'uso

- **Usò prevalente:**
- **Usi standard:** residenziale
- **Usi presenti:**

Tipologia edilizia

annesso (generico)

Informazioni sull'Edificio 5991

Unità volumetriche dell'Edificio 5991

N°	Foglio	Particella	Superficie coperta CTR (m ²)	N° piani	Piani interrati	Mansarda
5244	35	23	396.21			

Funzioni d'uso

- **Usò prevalente:**
- **Usi standard:** residenziale
- **Usi presenti:** residenza

Tipologia edilizia

casa isolata su lotto di matrice rurale

Rilievi fotografici



FOTO n° 2860 (edificio 5991)

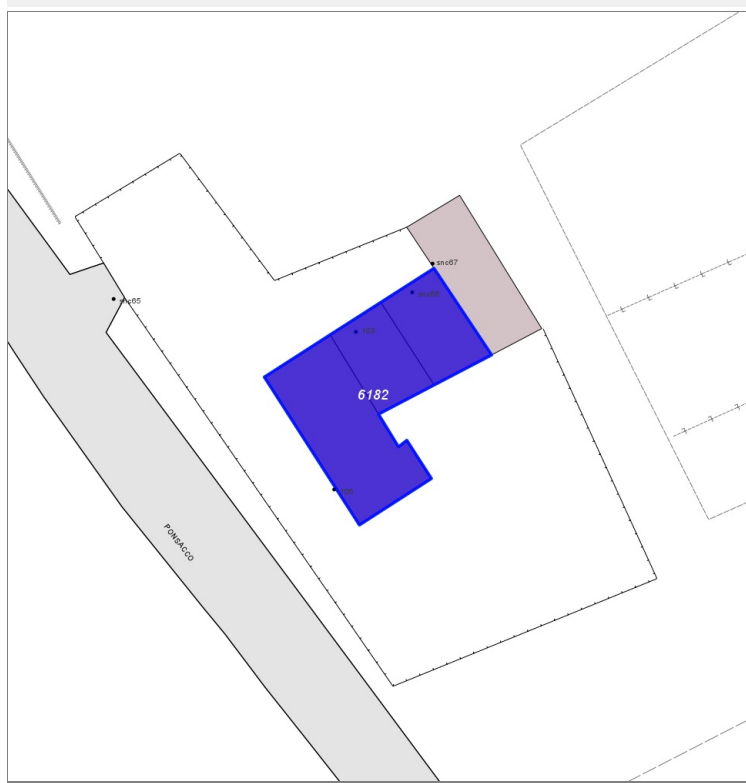
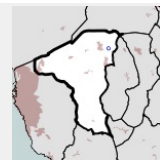


FOTO n° 2861 (edificio 5991)



Edifici associati alla Scheda:

ID 6182



Informazioni sulla Scheda

- **Data rilevazione** 25/11/2021
- **Ambito** rurale
- **Località** Guinceri
- **Tipologia insediativa** edificio isolato su lotto

Informazioni sull'Edificio 6182

Unità volumetriche dell'Edificio 6182

N°	Foglio	Particella	Superficie coperta CTR (m ²)	N° piani	Piani interrati	Mansarda
2418	36	43	39.42			
2421	36	43	35.79			
2425	36	43	84.68			

Funzioni d'uso

- **Usò prevalente:** residenziale
- **Usi standard:** residenziale
- **Usi presenti:** residenza

Tipologia edilizia

casa isolata su lotto

Rilievi fotografici

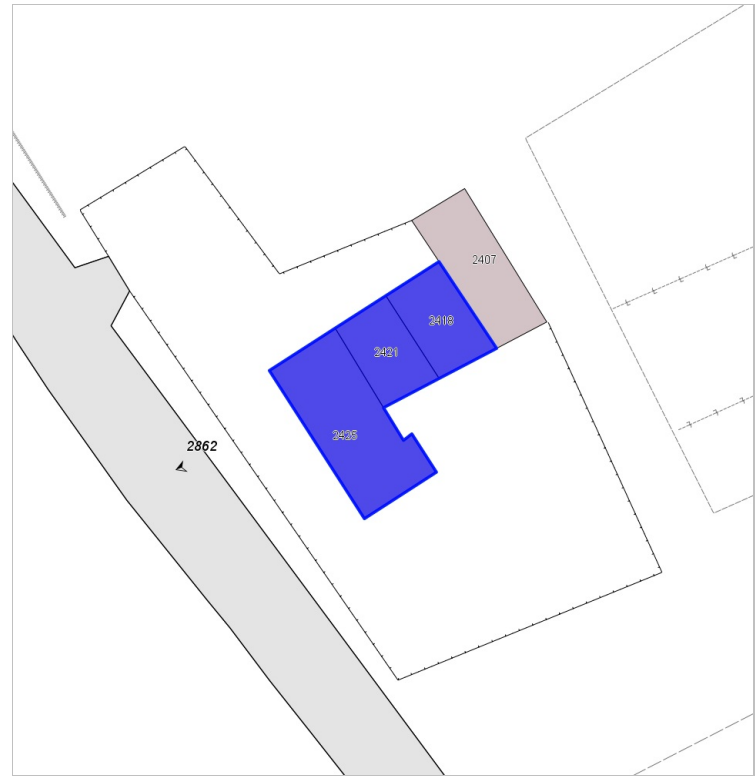


FOTO n° 2862 (edificio 6182)

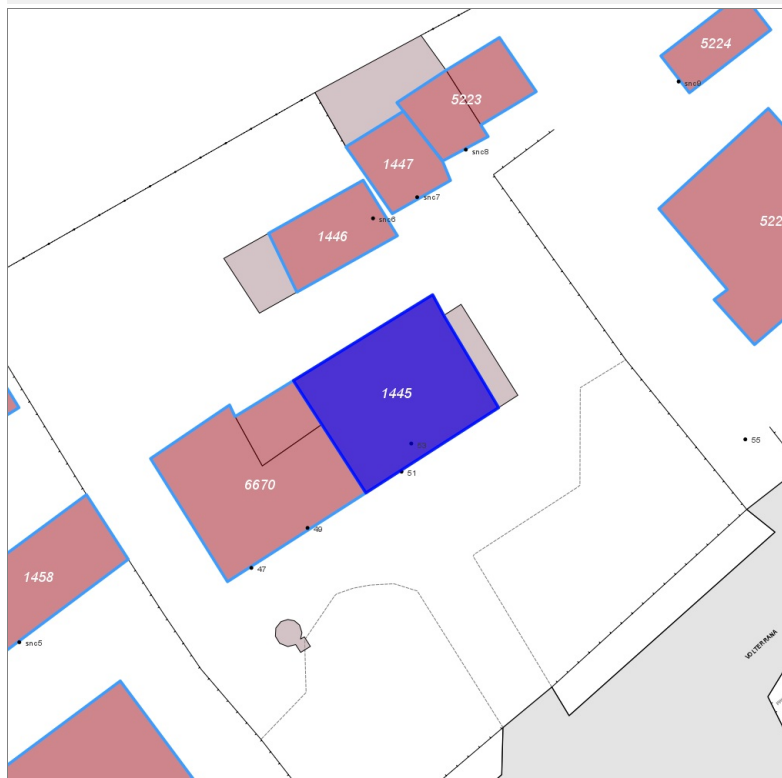
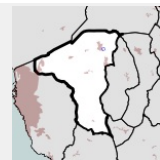


FOTO n° 2863 (edificio 6182)



Edifici associati alla Scheda:

ID 1445



Informazioni sulla Scheda

- **Data rilevazione** 29/11/2021
- **Ambito** urbano
- **Località** Vicarello
- **Tipologia insediativa** edificio isolato su lotto

Informazioni sull'Edificio 1445

Unità volumetriche dell'Edificio 1445

N°	Foglio	Particella	Superficie coperta CTR (m²)	N° piani	Piani interrati	Mansarda
2566	34	90	104.11			

Funzioni d'uso

- **Usò prevalente:** residenziale
- **Usi standard:** residenziale
- **Usi presenti:** residenza

Tipologia edilizia

edificio a schiera

Rilievi fotografici

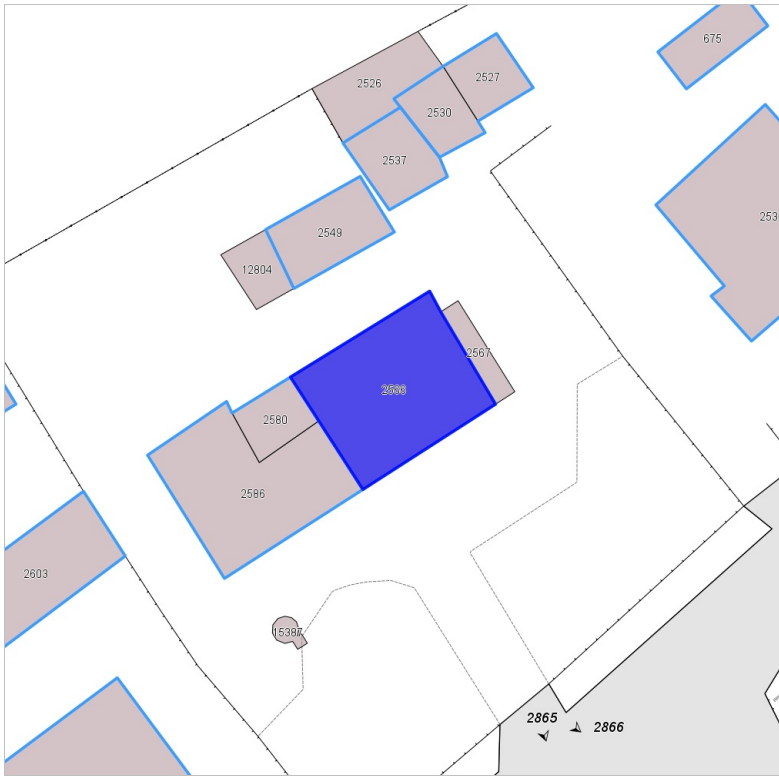


FOTO n° 2864 (edificio 1445)

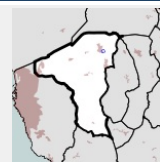


FOTO n° 2865 (edificio 1445)



Edifici associati alla Scheda:

ID 5119 | ID 5120



Informazioni sulla Scheda

- **Data rilevazione** 29/11/2021
- **Ambito** urbano
- **Località** Vicarello
- **Tipologia insediativa** lineare lungo strada

Informazioni sull'Edificio 5119

Unità volumetriche dell'Edificio 5119

N°	Foglio	Particella	Superficie coperta CTR (m ²)	N° piani	Piani interrati	Mansarda
12805	34	86	49.24			

Funzioni d'uso

- **Usò prevalente:** residenziale
- **Usi standard:** residenziale
- **Usi presenti:** residenza

Tipologia edilizia

edificio a schiera

Informazioni sull'Edificio 5120

Unità volumetriche dell'Edificio 5120

N°	Foglio	Particella	Superficie coperta CTR (m ²)	N° piani	Piani interrati	Mansarda
2655	34	86	31.44			

Funzioni d'uso

- **Usò prevalente:**
- **Usi standard:** residenziale
- **Usi presenti:** residenza

Tipologia edilizia

annesso (generico)

Rilievi fotografici



FOTO n° 2871 (edificio 5119)



FOTO n° 2867 (edificio 5119)



FOTO n° 5220 (edificio 5120)





FOTO n° 2869 (edificio 6747)



FOTO n° 2870 (edificio 6747)





FOTO n° 2872 (edificio 1262)

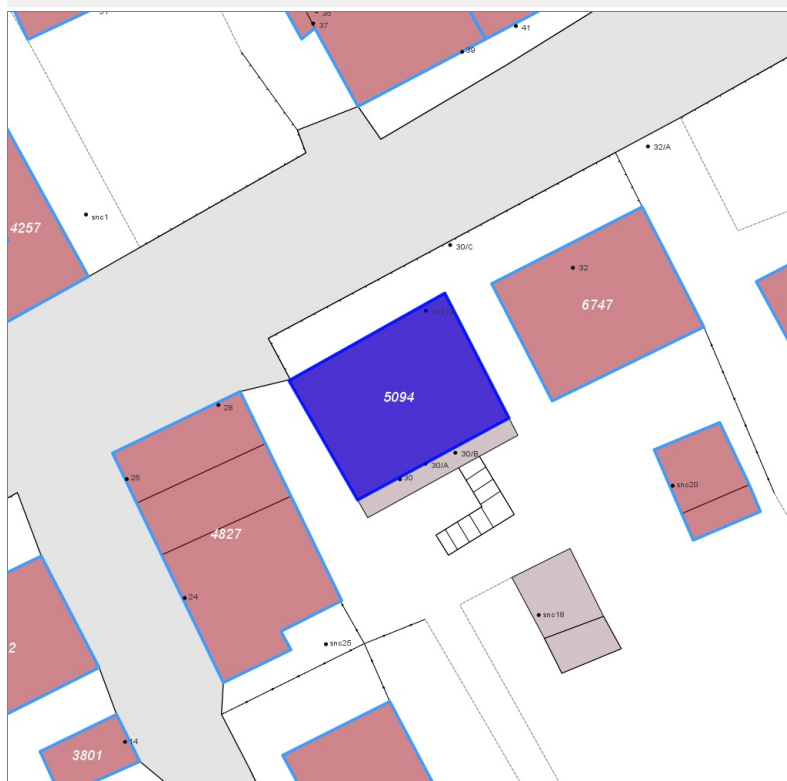
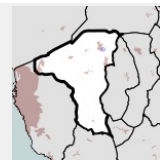


FOTO n° 2873 (edificio 1262)



Edifici associati alla Scheda:

ID 5094



Informazioni sulla Scheda

- Data rilevazione 29/11/2021
- Ambito urbano
- Località Vicarello
- Tipologia insediativa edificio isolato su lotto

Informazioni sull'Edificio 5094

Unità volumetriche dell'Edificio 5094

N°	Foglio	Particella	Superficie coperta CTR (m²)	N° piani	Piani interrati	Mansarda
2701	34	98	123.7			

Funzioni d'uso

- **Usò prevalente:** residenziale
- **Usi standard:**
- **Usi presenti:** residenza

Tipologia edilizia

casa isolata su lotto

Rilievi fotografici



FOTO n° 2874 (edificio 5094)

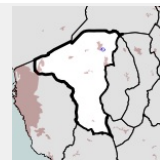


FOTO n° 2875 (edificio 5094)



Edifici associati alla Scheda:

ID 4827



Informazioni sulla Scheda

- **Data rilevazione** 29/11/2021
- **Ambito** urbano
- **Località** Vicarello
- **Tipologia insediativa** edificio isolato su lotto

Informazioni sull'Edificio 4827

Unità volumetriche dell'Edificio 4827

N°	Foglio	Particella	Superficie coperta CTR (m ²)	N° piani	Piani interrati	Mansarda
2709	34	380	40.76			
2718	34	380	41.71			
2722	34	380	93.51			

Funzioni d'uso

- **Usò prevalente:** residenziale
- **Usi standard:** residenziale
- **Usi presenti:** residenza

Tipologia edilizia

casa isolata su lotto

Rilievi fotografici



FOTO n° 2876 (edificio 4827)



FOTO n° 2877 (edificio 4827)

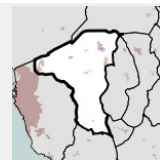


FOTO n° 2878 (edificio 4827)



Edifici associati alla Scheda:

ID 3802



Informazioni sulla Scheda

- **Data rilevazione** 29/11/2021
- **Ambito** urbano
- **Località** Vicarello
- **Tipologia insediativa** edificio isolato su lotto

Informazioni sull'Edificio 3802

Unità volumetriche dell'Edificio 3802

N°	Foglio	Particella	Superficie coperta CTR (m²)	N° piani	Piani interrati	Mansarda
2731	34	145	101.17			

Funzioni d'uso

- **Usò prevalente:** residenziale
- **Usi standard:**
- **Usi presenti:** residenza

Tipologia edilizia

casa isolata su lotto

Rilievi fotografici



FOTO n° 2879 (edificio 3802)

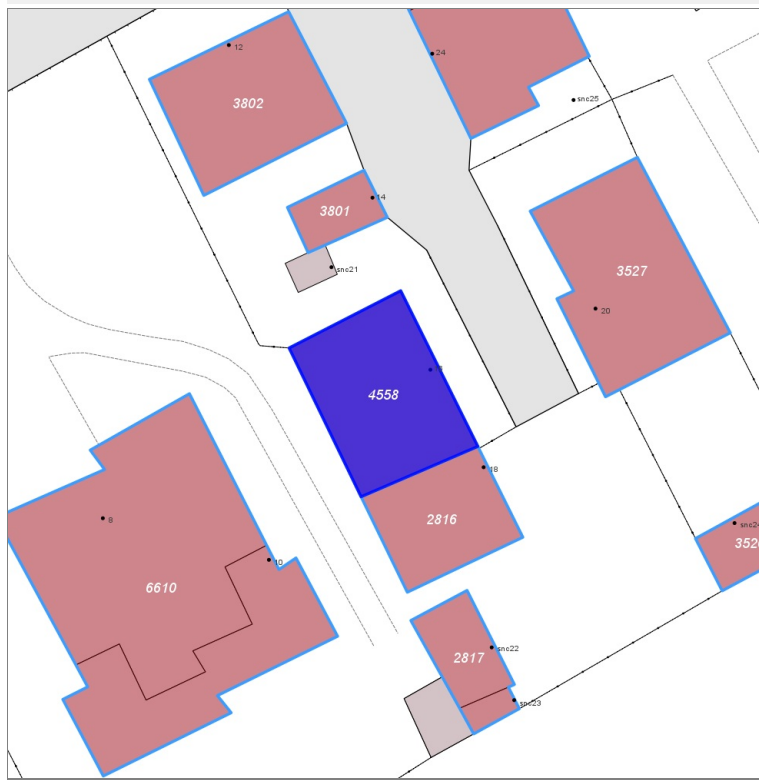
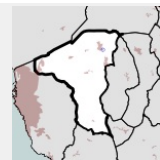


FOTO n° 2880 (edificio 3802)



Edifici associati alla Scheda:

ID 4558



Informazioni sulla Scheda

- **Data rilevazione** 29/11/2021
- **Ambito** urbano
- **Località** Vicarello
- **Tipologia insediativa** lineare lungo strada

Informazioni sull'Edificio 4558

Unità volumetriche dell'Edificio 4558

N°	Foglio	Particella	Superficie coperta CTR (m²)	N° piani	Piani interrati	Mansarda
2762	34	1054	108.24			

Funzioni d'uso

- **Usò prevalente:** residenziale
- **Usi standard:** residenziale
- **Usi presenti:** residenza

Tipologia edilizia
edificio a schiera

Rilievi fotografici

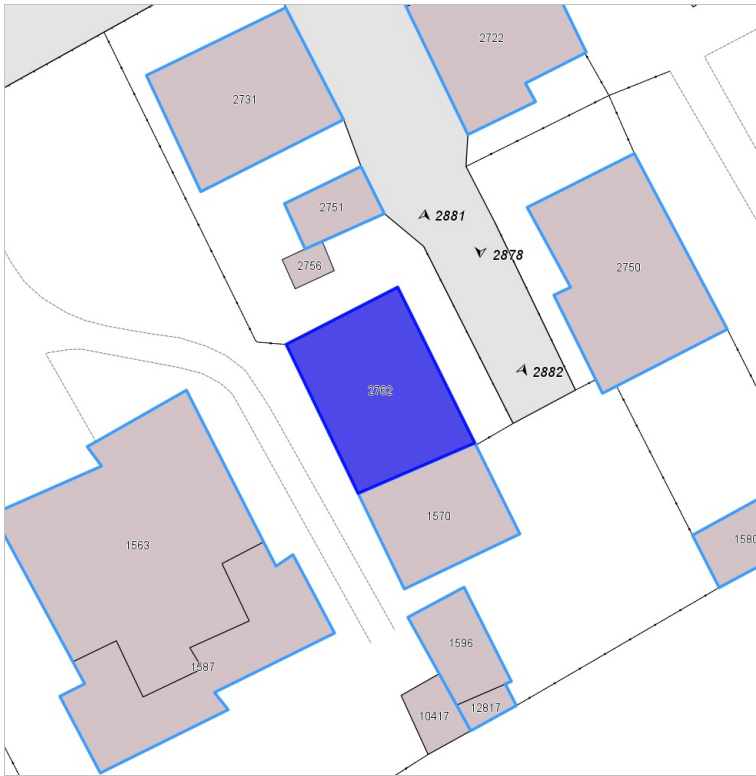
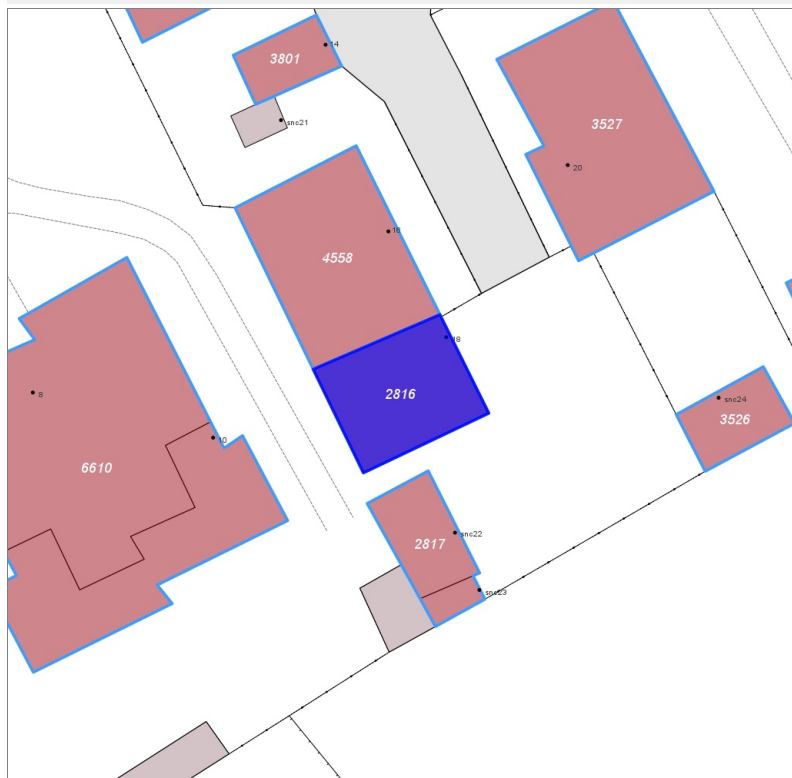
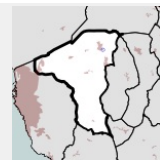


FOTO n° 2881 (edificio 4558)



Edifici associati alla Scheda:

ID 2816



Informazioni sulla Scheda

- **Data rilevazione** 29/11/2021
- **Ambito** urbano
- **Località** Vicarello
- **Tipologia insediativa** lineare lungo strada

Informazioni sull'Edificio 2816

Unità volumetriche dell'Edificio 2816

N°	Foglio	Particella	Superficie coperta CTR (m²)	N° piani	Piani interrati	Mansarda
1570	34	1053	66.89			

Funzioni d'uso

- **Usò prevalente:** residenziale
- **Usi standard:** residenziale
- **Usi presenti:** residenza

Tipologia edilizia
edificio a schiera

Rilievi fotografici

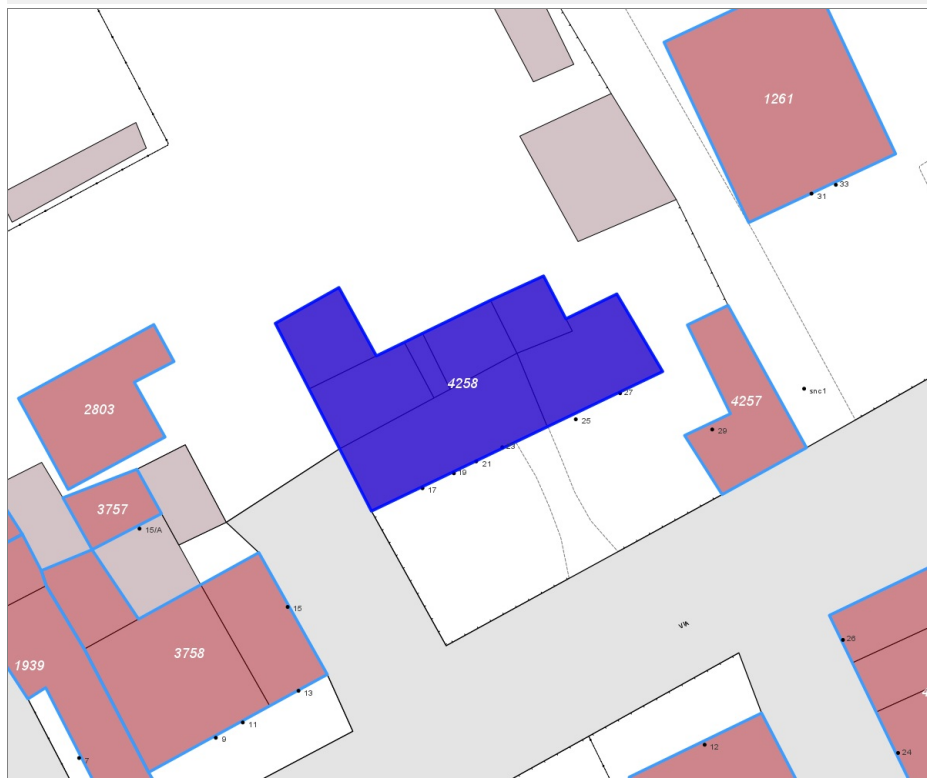
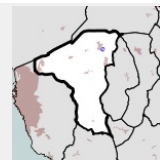


FOTO n° 2882 (edificio 2816)



Edifici associati alla Scheda:

ID 4258



Informazioni sulla Scheda

- **Data rilevazione** 29/11/2021
- **Ambito** urbano
- **Località** Vicarello
- **Tipologia insediativa** edificio isolato su lotto

Informazioni sull'Edificio 4258

Unità volumetriche dell'Edificio 4258

N°	Foglio	Particella	Superficie coperta CTR (m²)	N° piani	Piani interrati	Mansarda
700	34	82	20.01			
2682	34	82	31.46			
2683	34	82	56.99			
2684	34	82	25.83			
2688	34	82	6.79			
2689	34	82	38.95			
2692	34	82	82.94			

Funzioni d'uso

- **Usò prevalente:** residenziale
- **Usi standard:**
- **Usi presenti:** residenza

Tipologia edilizia

edificio a schiera

Rilievi fotografici



FOTO n° 2883 (edificio 4258)

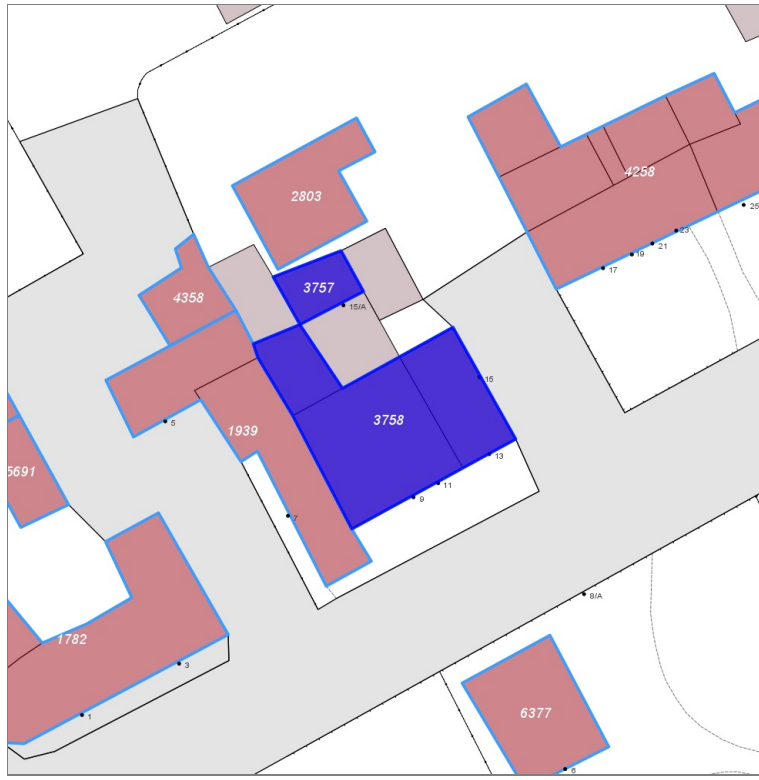


FOTO n° 2884 (edificio 4258)



Edifici associati alla Scheda:

ID 3757 | ID 3758



Informazioni sulla Scheda

- **Data rilevazione** 29/11/2021
- **Ambito** urbano
- **Località** Vicarello
- **Tipologia insediativa** lineare lungo strada

Informazioni sull'Edificio 3757

Unità volumetriche dell'Edificio 3757

N°	Foglio	Particella	Superficie coperta CTR (m ²)	N° piani	Piani interrati	Mansarda
12807	34	80	24.23			

Funzioni d'uso

- **Usi prevalente:**
- **Usi standard:**
- **Usi presenti:** residenza

Informazioni sull'Edificio 3758

Unità volumetriche dell'Edificio 3758

N°	Foglio	Particella	Superficie coperta CTR (m ²)	N° piani	Piani interrati	Mansarda
2707	34	80	28.9			
2708	34	80	51.68			
2715	34	80	105.83			

Funzioni d'uso

- **Usi prevalente:** residenziale
- **Usi standard:**
- **Usi presenti:** residenza

Tipologia edilizia
edificio a schiera

Rilievi fotografici



FOTO n° 2886 (edificio 3757)

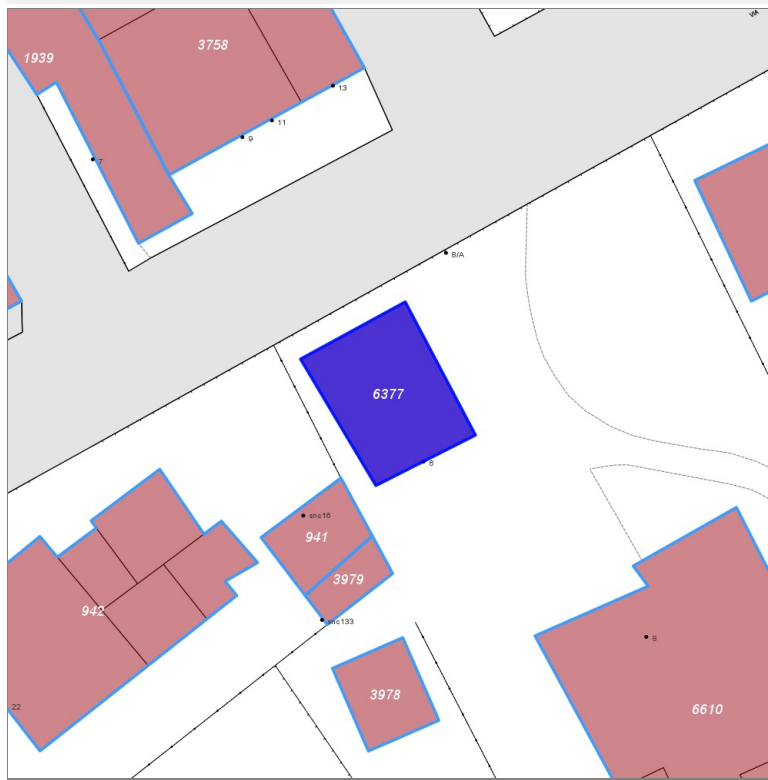
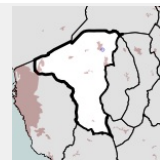


FOTO n° 2885 (edificio 3758)



Edifici associati alla Scheda:

ID 6377



Informazioni sulla Scheda

- **Data rilevazione** 29/11/2021
- **Ambito** urbano
- **Località** Vicarello
- **Tipologia insediativa** edificio isolato su lotto

Informazioni sull'Edificio 6377

Unità volumetriche dell'Edificio 6377

N°	Foglio	Particella	Superficie coperta CTR (m²)	N° piani	Piani interrati	Mansarda
2753	34	899	80.33			

Funzioni d'uso

- **Usò prevalente:** residenziale
- **Usi standard:**
- **Usi presenti:** residenza

Tipologia edilizia

casa isolata su lotto

Rilievi fotografici

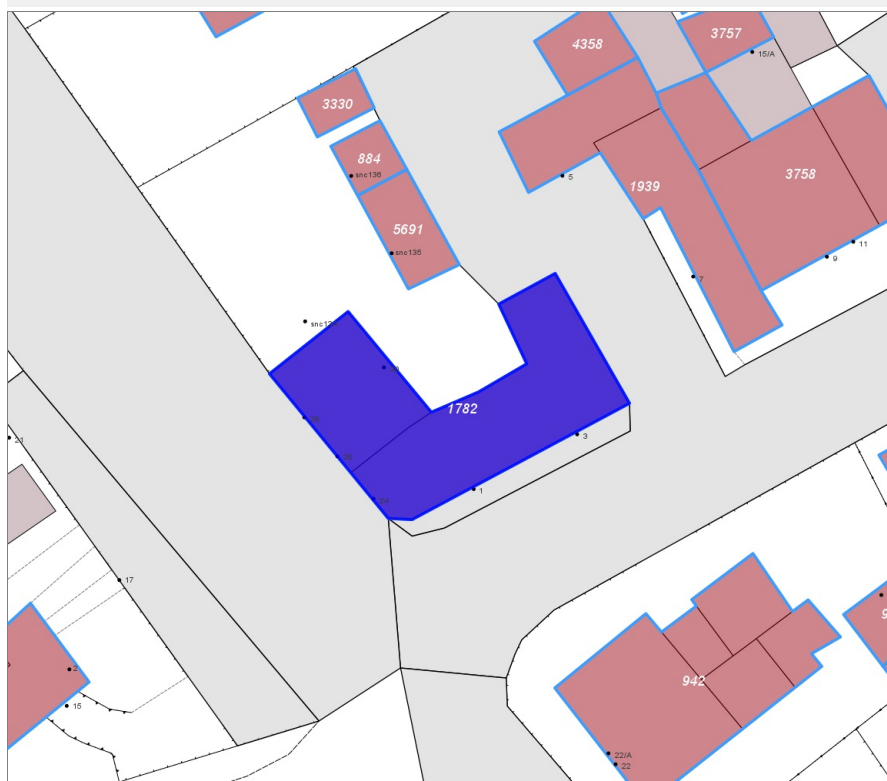
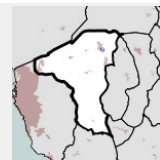


FOTO n° 2887 (edificio 6377)



Edifici associati alla Scheda:

ID 1782



Informazioni sulla Scheda

- **Data rilevazione** 29/11/2021
- **Ambito** urbano
- **Località** Vicarello
- **Tipologia insediativa** lineare lungo strada

Informazioni sull'Edificio 1782

Unità volumetriche dell'Edificio 1782

N°	Foglio	Particella	Superficie coperta CTR (m²)	N° piani	Piani interrati	Mansarda
2736	34	79	154.67			
2742	34	79	75.66			

Funzioni d'uso

- **Usò prevalente:**
- **Usi standard:** residenziale
- **Usi presenti:** residenza

Tipologia edilizia
edificio a schiera

Rilievi fotografici



FOTO n° 2888 (edificio 1782)



FOTO n° 2889 (edificio 1782)



FOTO n° 2890 (edificio 1782)

