

## Gruppo di lavoro

### *Sindaco*

**Adelio Antolini** fino al 24 giugno 2024

*Assessore all'urbanistica*

**Mila Giommetti** fino al 24 giugno 2024

### *Sindaco e assessore all'urbanistica*

**Sara Paoli** dal 25 giugno 2024

### *Progettista*

*Dirigente e Responsabile del Procedimento*

**Leonardo Zinna**

### *Ufficio di piano*

**Federica Tani, Francesca Guerrazzi**

### *Servizio edilizia privata e SUAP*

**Claudio Belcari** (fino al 6/10/2023)

**Sandro Lischi** (dal 7/10/2023)

**Anna Guerriero** (dal 4/06/2024)

### *Garante dell'informazione e della partecipazione*

**Annamaria Sinno** (fino al 17/04/2023)

**Francesca Guerrazzi** (dal 18/04/2023)

### *Co - progettista*

**Chiara Nostrato**

### *Collaborazione al progetto urbanistico*

**Benedetta Biaggini**

### *Collaboratori aspetti grafici e rilievi p.e.e.*

**Giulia D'Ercole, Giovanna Montoro, Marco Lischi**

### *Aspetti geologici e sismici*

**Federica Tani**

### *Aspetti idraulici*

**PR.I.MA. INGEGNERIA STP - Nicola Buchignani**

### *Valutazione ambientale strategica e*

*Valutazione di incidenza ambientale*

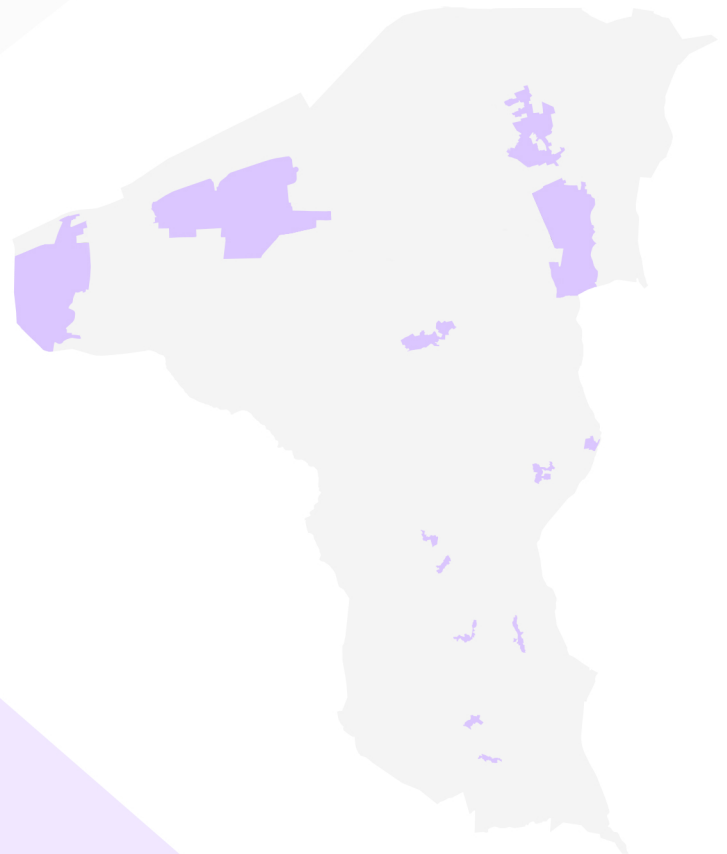
**Andrea Giraldi**

### *Aspetti cartografici e Database Geografico*

**LDP Progetti GIS srl**

### *Aspetti partecipativi*

**SIMURG RICERCHE - Claudia Casini**

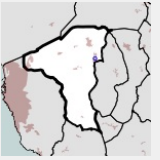


**QC02 - Patrimonio edilizio soggetto a schedatura (rilievi 2021-2022)**



**Edifici associati alla Scheda:**

ID 2147 | ID 2148 | ID 2149



**Informazioni sulla Scheda**

- **Data rilevazione** 18/11/2021
- **Ambito** urbano
- **Località** Collesalvetti
- **Tipologia insediativa** lineare lungo strada

**Informazioni sull'Edificio 2147**

**Unità volumetriche dell'Edificio 2147**

N°	Foglio	Particella	Superficie coperta CTR (m <sup>2</sup> )	N° piani	Piani interrati	Mansarda
6163	52	157	43.93			

**Funzioni d'uso**

- **Usò prevalente:**
- **Usi standard:**
- **Usi presenti:** servizi

**Informazioni sull'Edificio 2148**

**Unità volumetriche dell'Edificio 2148**

N°	Foglio	Particella	Superficie coperta CTR (m <sup>2</sup> )	N° piani	Piani interrati	Mansarda
15247	52	157	3.52			

**Funzioni d'uso**

- **Usò prevalente:**
- **Usi standard:**
- **Usi presenti:** servizi

**Informazioni sull'Edificio 2149**

**Unità volumetriche dell'Edificio 2149**

N°	Foglio	Particella	Superficie coperta CTR (m <sup>2</sup> )	N° piani	Piani interrati	Mansarda
6029	52	157	234.95			
6034	52	157	65.09			

**Funzioni d'uso**

**Tipologia edilizia**

- **Usi prevalente:** direzionale e di servizio
- **Usi standard:**
- **Usi presenti:** servizi

**palazzo storico**

## Rilievi fotografici

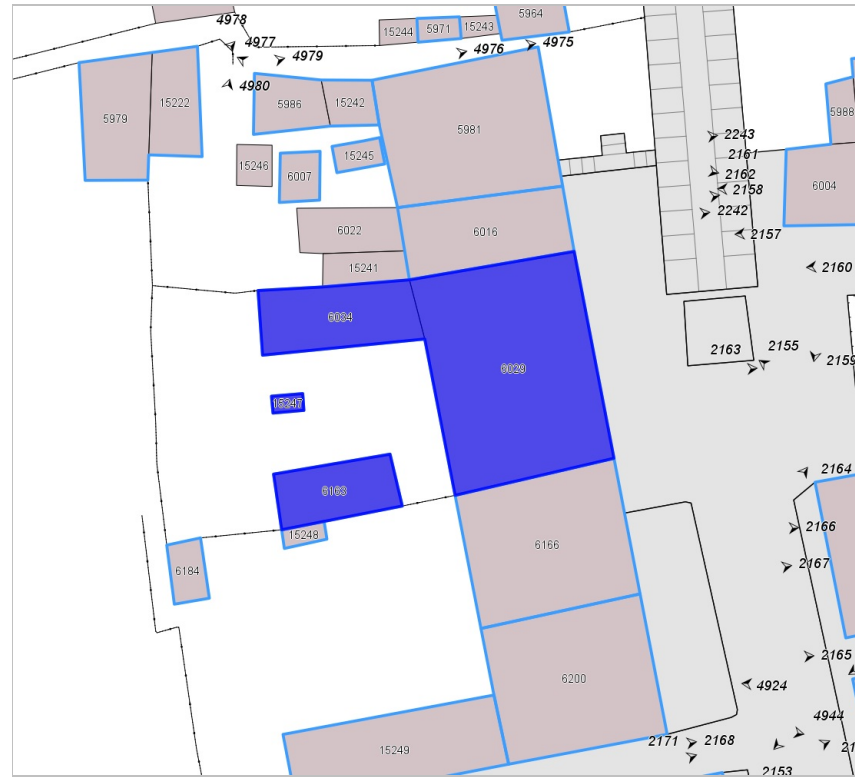
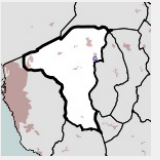


FOTO n° 2163 (edificio 2149)



**Edifici associati alla Scheda:**

ID 1303 | ID 1304



**Informazioni sulla Scheda**

- **Data rilevazione** 18/11/2021
- **Ambito** urbano
- **Località** Collesalvetti
- **Tipologia insediativa** lineare lungo strada

**Informazioni sull'Edificio 1303**

**Unità volumetriche dell'Edificio 1303**

N°	Foglio	Particella	Superficie coperta CTR (m <sup>2</sup> )	N° piani	Piani interrati	Mansarda
6166	52	158	148.45			

**Funzioni d'uso**

- **Usò prevalente:** residenziale
- **Usi standard:**
- **Usi presenti:** residenza

**Tipologia edilizia**  
edificio a schiera

**Informazioni sull'Edificio 1304**

**Unità volumetriche dell'Edificio 1304**

N°	Foglio	Particella	Superficie coperta CTR (m <sup>2</sup> )	N° piani	Piani interrati	Mansarda
15248	52	158	5.31			

**Funzioni d'uso**

- **Usò prevalente:**
- **Usi standard:**
- **Usi presenti:** residenza

**Rilievi fotografici**

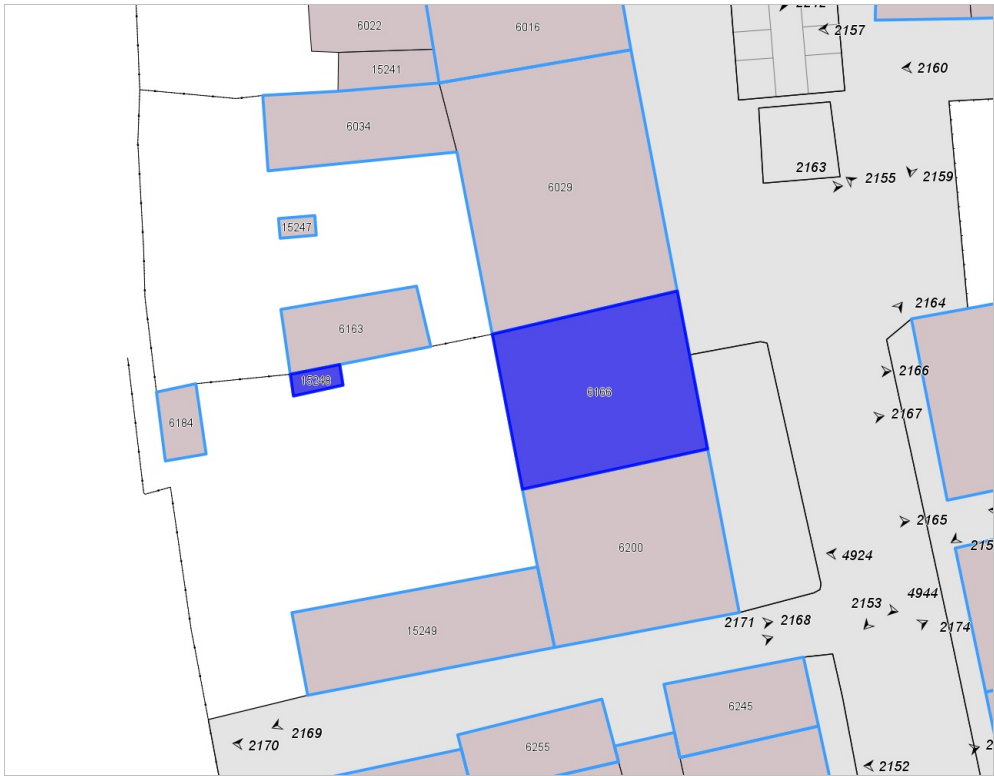


FOTO n° 2166 (edificio 1303)



FOTO n° 2164 (edificio 1303)

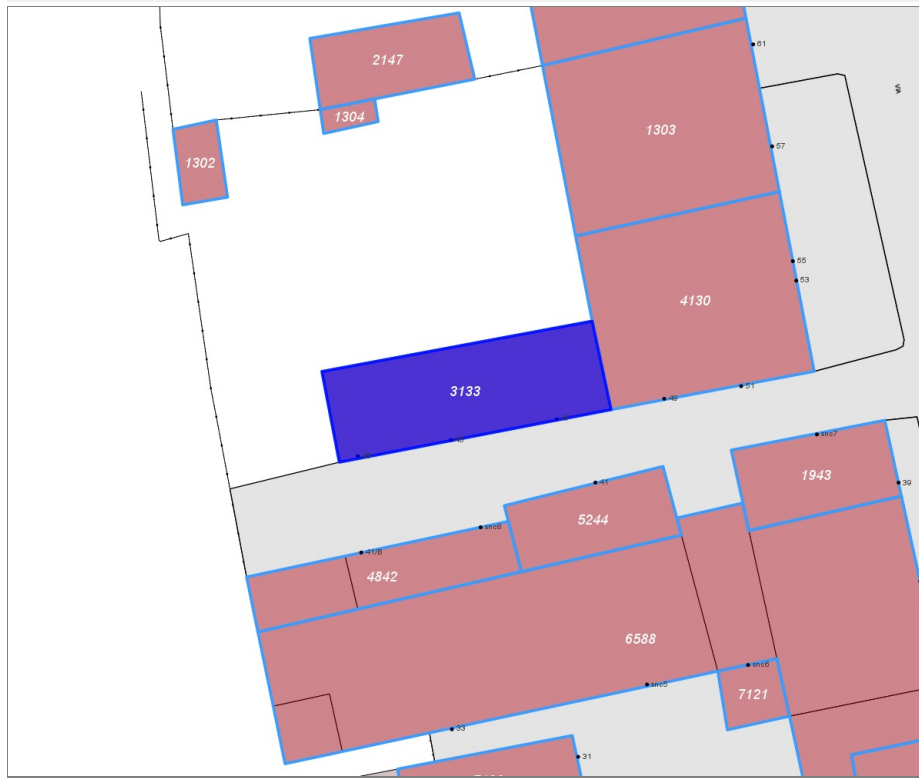
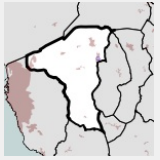


FOTO n° 2167 (edificio 1303)



**Edifici associati alla Scheda:**

ID 3133



## Informazioni sulla Scheda

- **Data rilevazione** 18/11/2021
- **Ambito** urbano
- **Località** Collesalveti
- **Tipologia insediativa** lineare lungo strada

## Informazioni sull'Edificio 3133

### Unità volumetriche dell'Edificio 3133

N°	Foglio	Particella	Superficie coperta CTR (m <sup>2</sup> )	N° piani	Piani interrati	Mansarda
15249	52	168	102.37			

### Funzioni d'uso

- **Usò prevalente:** residenziale
- **Usi standard:**
- **Usi presenti:** residenza

**Tipologia edilizia**  
edificio a schiera

## Rilievi fotografici

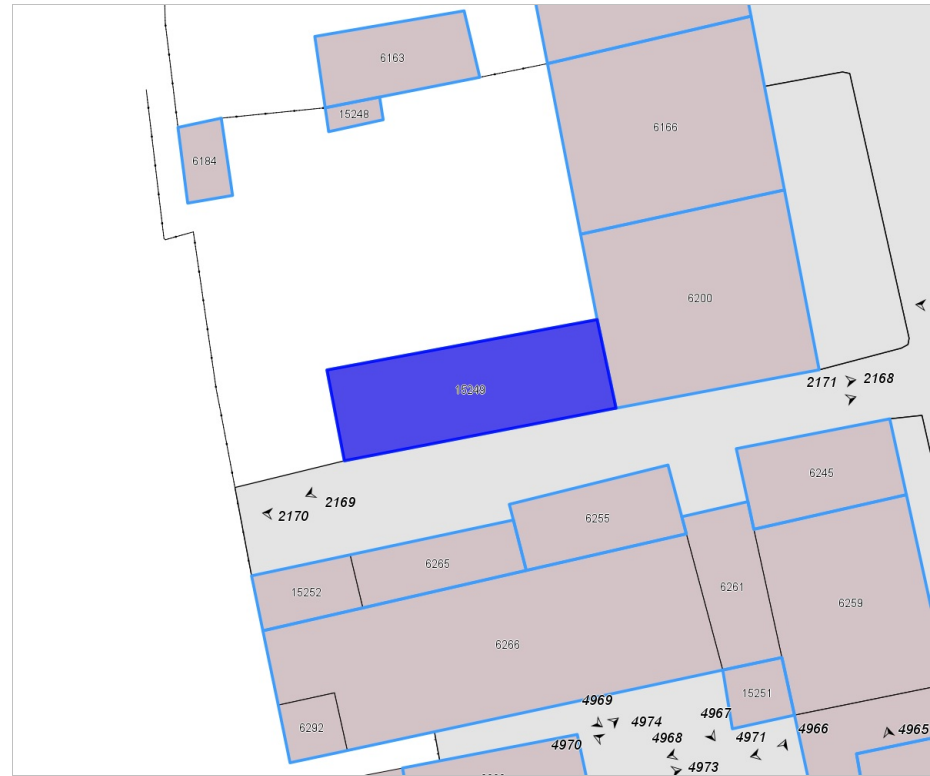
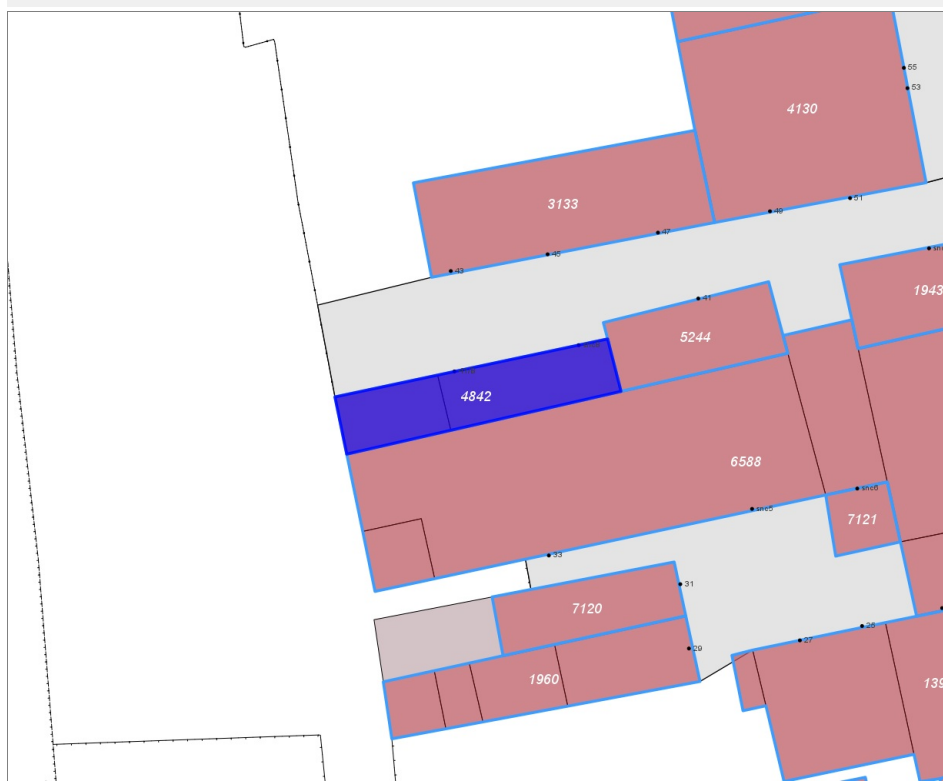
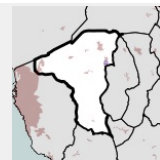


FOTO n° 2169 (edificio 3133)



Edifici associati alla Scheda:

ID 4842



**Informazioni sulla Scheda**

- **Data rilevazione** 18/11/2021
- **Ambito** urbano
- **Località** Collesalvetti
- **Tipologia insediativa** lineare lungo strada

**Informazioni sull'Edificio 4842**

**Unità volumetriche dell'Edificio 4842**

N°	Foglio	Particella	Superficie coperta CTR (m <sup>2</sup> )	N° piani	Piani interrati	Mansarda
6265	52	166	36.16			
15252			22.81			

**Funzioni d'uso**

- **Usò prevalente:** residenziale

**Usi standard:**

- **Usi presenti:** residenza

**Tipologia edilizia**  
edificio a schiera

**Rilievi fotografici**

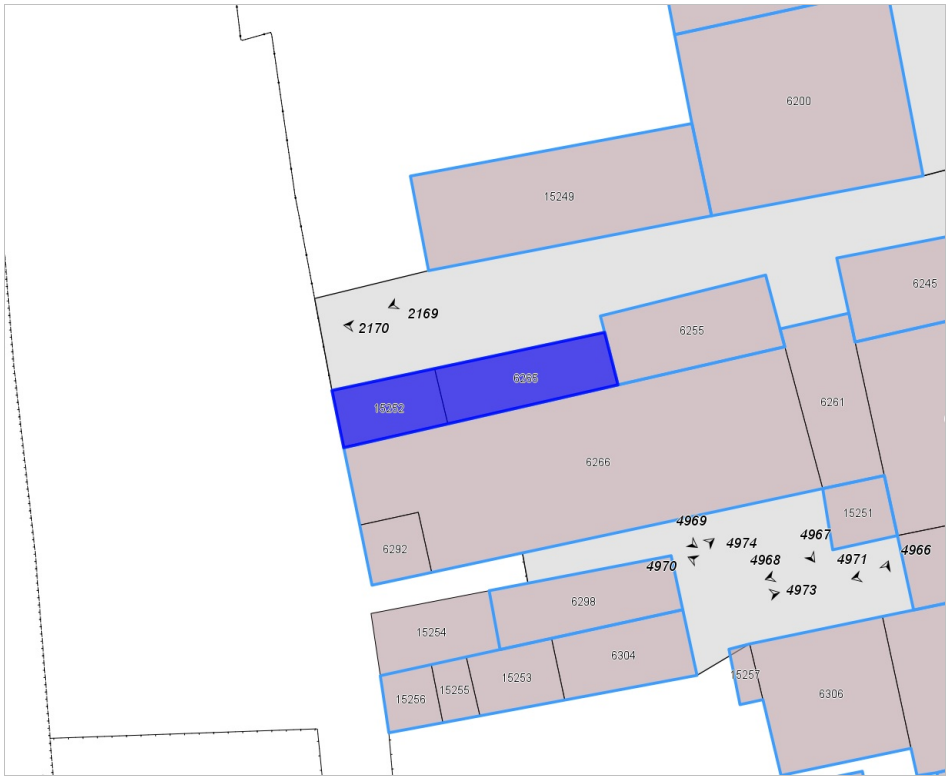


FOTO n° 2170 (edificio 4842)

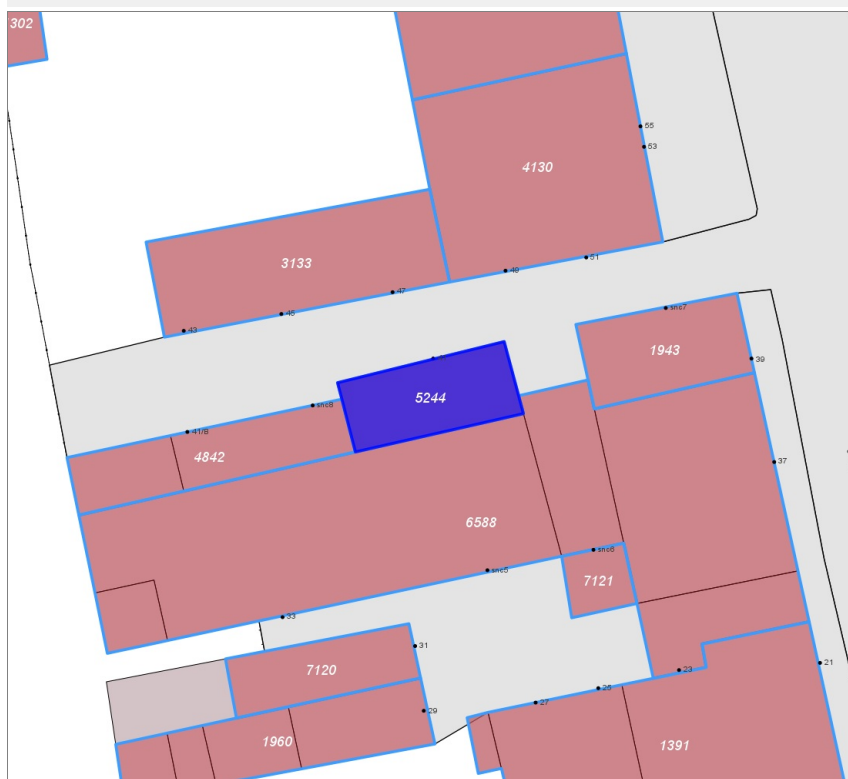
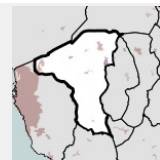


FOTO n° 2168 (edificio 4842)



**Edifici associati alla Scheda:**

ID 5244



**Informazioni sulla Scheda**

- **Data rilevazione** 18/11/2021
- **Ambito** urbano
- **Località** Collesalvetti
- **Tipologia insediativa** lineare lungo strada

**Informazioni sull'Edificio 5244**

**Unità volumetriche dell'Edificio 5244**

N°	Foglio	Particella	Superficie coperta CTR (m²)	N° piani	Piani interrati	Mansarda
6255	52	173	46.33			

**Funzioni d'uso**

- **Usò prevalente:** residenziale
- **Usi standard:**
- **Usi presenti:** residenza

**Tipologia edilizia**

**edificio a schiera**

**Rilievi fotografici**

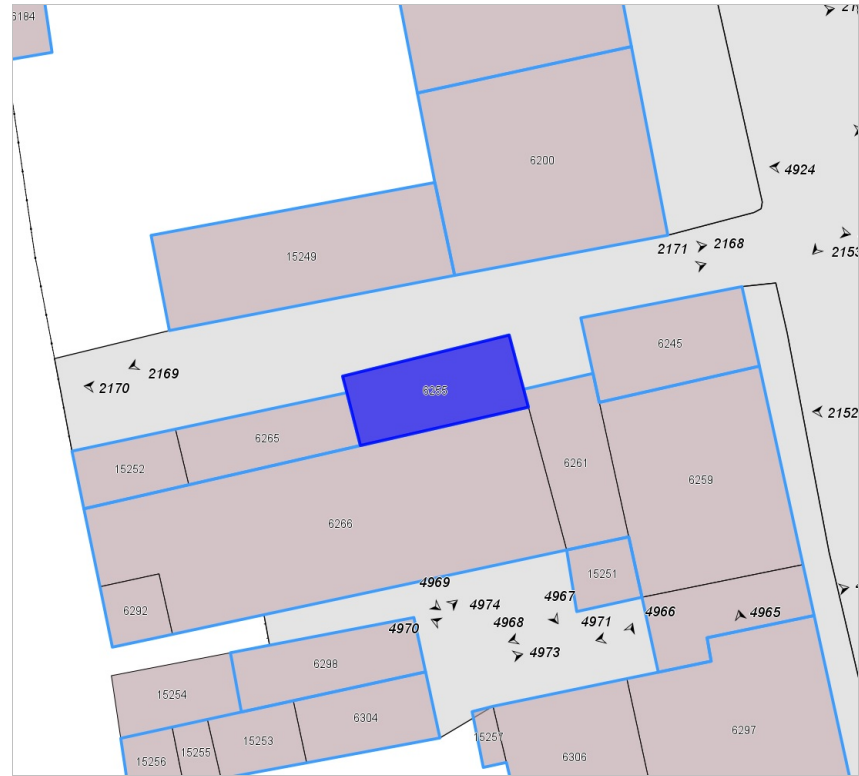
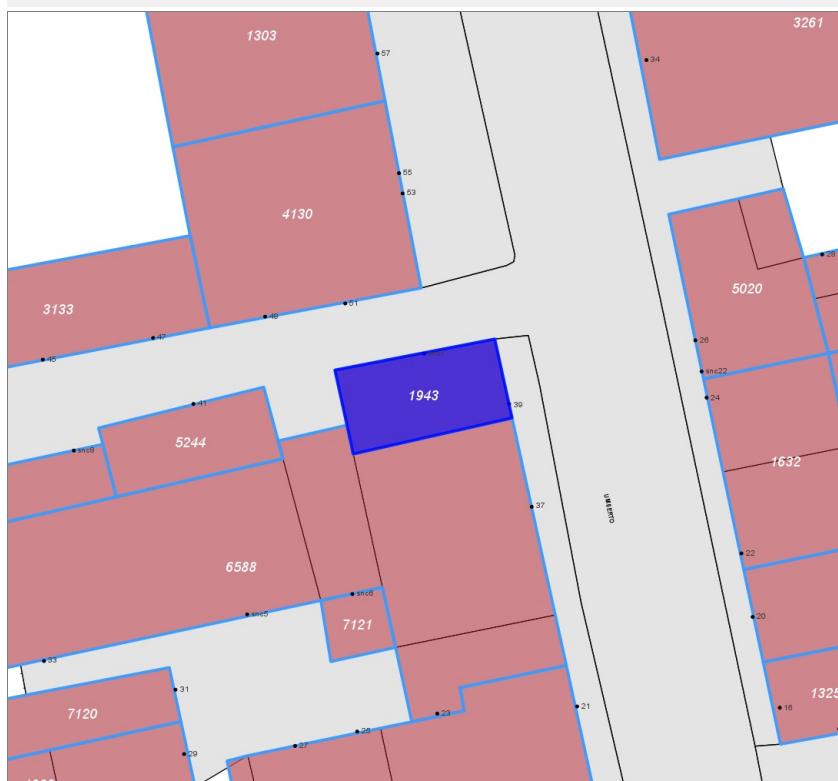
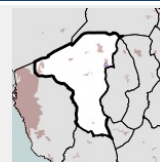


FOTO n° 2171 (edificio 5244)



**Edifici associati alla Scheda:**

ID 1943



**Informazioni sulla Scheda**

- **Data rilevazione** 18/11/2021
- **Ambito** urbano
- **Località** Collesalveti
- **Tipologia insediativa** lineare lungo strada

**Informazioni sull'Edificio 1943**

**Unità volumetriche dell'Edificio 1943**

N°	Foglio	Particella	Superficie coperta CTR (m²)	N° piani	Piani interrati	Mansarda
6245	52	174	50.78			

**Funzioni d'uso**

- **Usò prevalente:** residenziale
- **Usi standard:**
- **Usi presenti:** residenza

**Tipologia edilizia**

**edificio a schiera**

**Rilievi fotografici**

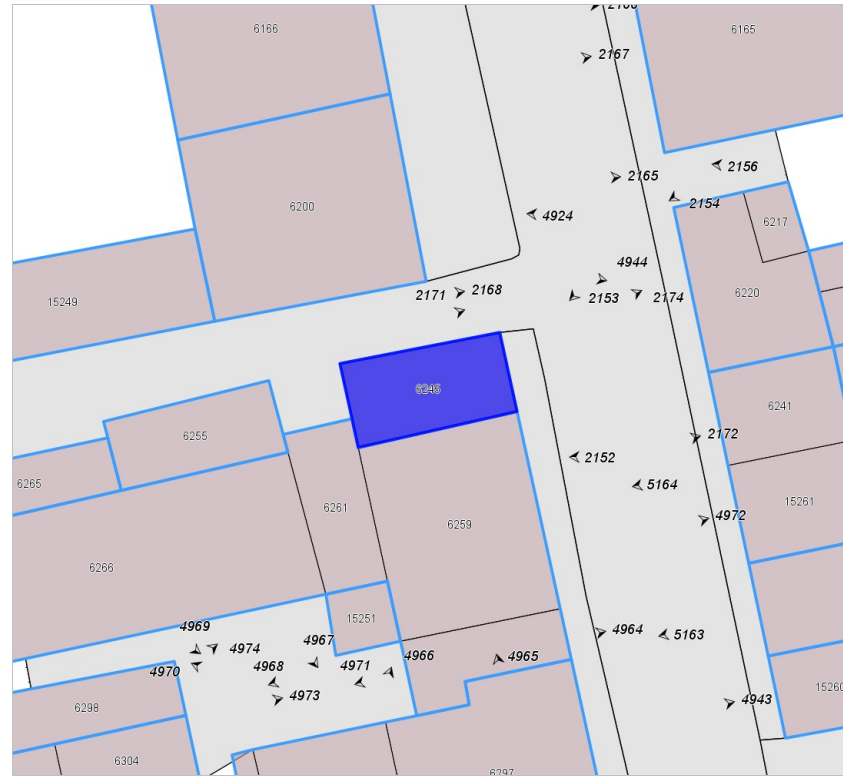
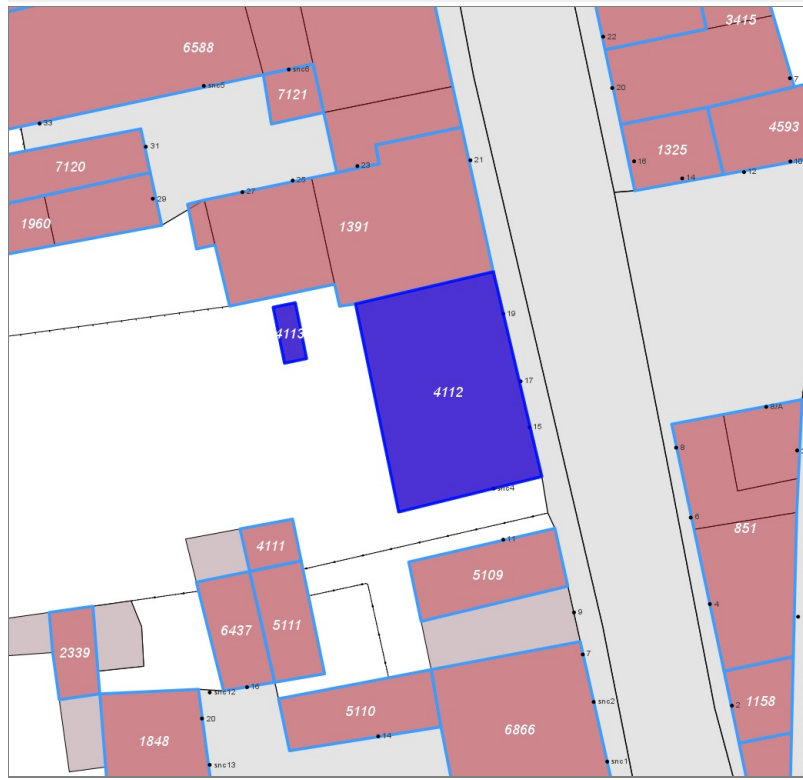
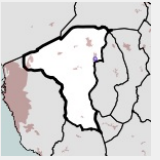


FOTO n° 2174 (edificio 1943)



**Edifici associati alla Scheda:**

ID 4112 | ID 4113



**Informazioni sulla Scheda**

- **Data rilevazione** 19/11/2021
- **Ambito** urbano
- **Località** Collesalvetti
- **Tipologia insediativa** lineare lungo strada

**Informazioni sull'Edificio 4112**

**Unità volumetriche dell'Edificio 4112**

N°	Foglio	Particella	Superficie coperta CTR (m <sup>2</sup> )	N° piani	Piani interrati	Mansarda
1764	52	187	175.29			

**Funzioni d'uso**

- **Usò prevalente:** residenziale
- **Usi standard:**
- **Usi presenti:** residenza uffici

**Tipologia edilizia**  
edificio a schiera

**Informazioni sull'Edificio 4113**

**Unità volumetriche dell'Edificio 4113**

N°	Foglio	Particella	Superficie coperta CTR (m <sup>2</sup> )	N° piani	Piani interrati	Mansarda
15250	52	187	7.39			

**Funzioni d'uso**

- **Usò prevalente:**
- **Usi standard:**
- **Usi presenti:** residenza uffici

**Rilievi fotografici**



FOTO n° 2175 (edificio 4112)



FOTO n° 2176 (edificio 4112)



FOTO n° 2177 (edificio 4112)

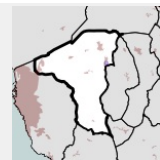


FOTO n° 2178 (edificio 4112)



Edifici associati alla Scheda:

ID 6866



Informazioni sulla Scheda

- Data rilevazione 19/11/2021
- Ambito urbano
- Località Collesalveti
- Tipologia insediativa lineare lungo strada

Informazioni sull'Edificio 6866

Unità volumetriche dell'Edificio 6866

N°	Foglio	Particella	Superficie coperta CTR (m²)	N° piani	Piani interrati	Mansarda
6353			137.79			

Funzioni d'uso

- **Usò prevalente:**
- **Usi standard:** commerciale
- **Usi presenti:**

Tipologia edilizia  
edificio a schiera

Rilievi fotografici



FOTO n° 2179 (edificio 6866)

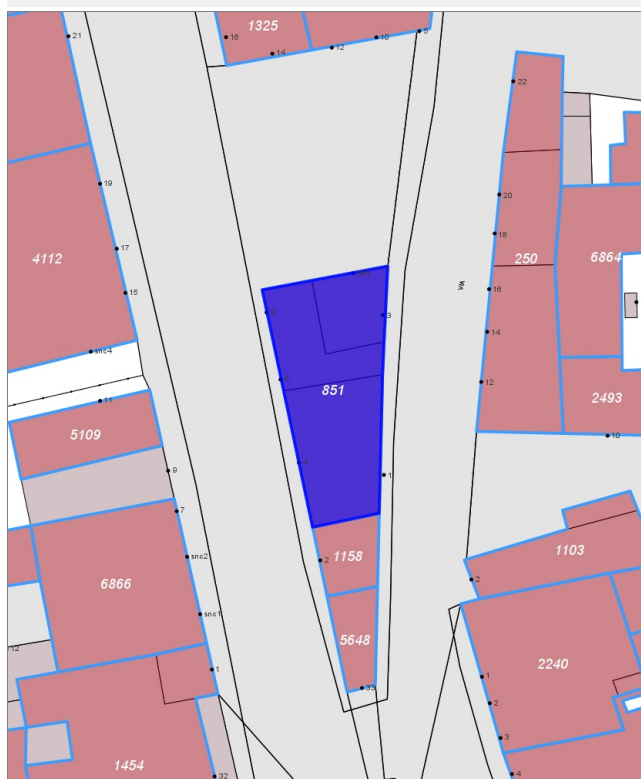
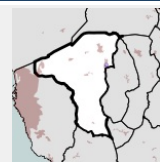


FOTO n° 2180 (edificio 6866)



**Edifici associati alla Scheda:**

ID 851



**Informazioni sulla Scheda**

- **Data rilevazione** 19/11/2021
- **Ambito** urbano
- **Località** Collesalvetti
- **Denominazione** Municipio di Collesalvetti
- **Tipologia insediativa** lineare lungo strada

**Informazioni sull'Edificio 851**

**Unità volumetriche dell'Edificio 851**

N°	Foglio	Particella	Superficie coperta CTR (m <sup>2</sup> )	N° piani	Piani interrati	Mansarda
1790	52	1035	31.54			
1794	52	1035	42.43			
6323	52	1035	71.75			

**Funzioni d'uso**

- **Usò prevalente:**
- **Usi standard:** amministrativo municipio
- **Usi presenti:**

**Tipologia edilizia**  
edificio in linea

**Rilievi fotografici**



FOTO n° 2181 (edificio 851)



FOTO n° 2182 (edificio 851)



FOTO n° 2183 (edificio 851)



FOTO n° 2184 (edificio 851)



FOTO n° 2185 (edificio 851)

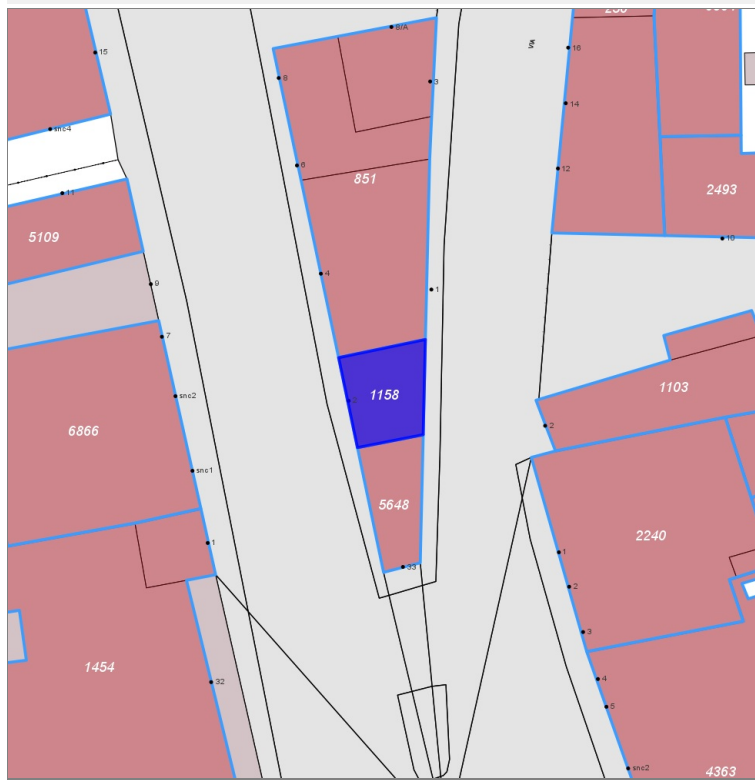
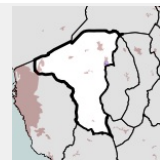


FOTO n° 2186 (edificio 851)



**Edifici associati alla Scheda:**

ID 1158



**Informazioni sulla Scheda**

- Data rilevazione 19/11/2021

**Informazioni sull'Edificio 1158**

**Unità volumetriche dell'Edificio 1158**

N°	Foglio	Particella	Superficie coperta CTR (m <sup>2</sup> )	N° piani	Piani interrati	Mansarda
6357	52	225	26.35			

**Funzioni d'uso**

- **Usò prevalente:** residenziale
- **Usi standard:**
- **Usi presenti:** residenza

**Tipologia edilizia**  
edificio a schiera

**Rilievi fotografici**

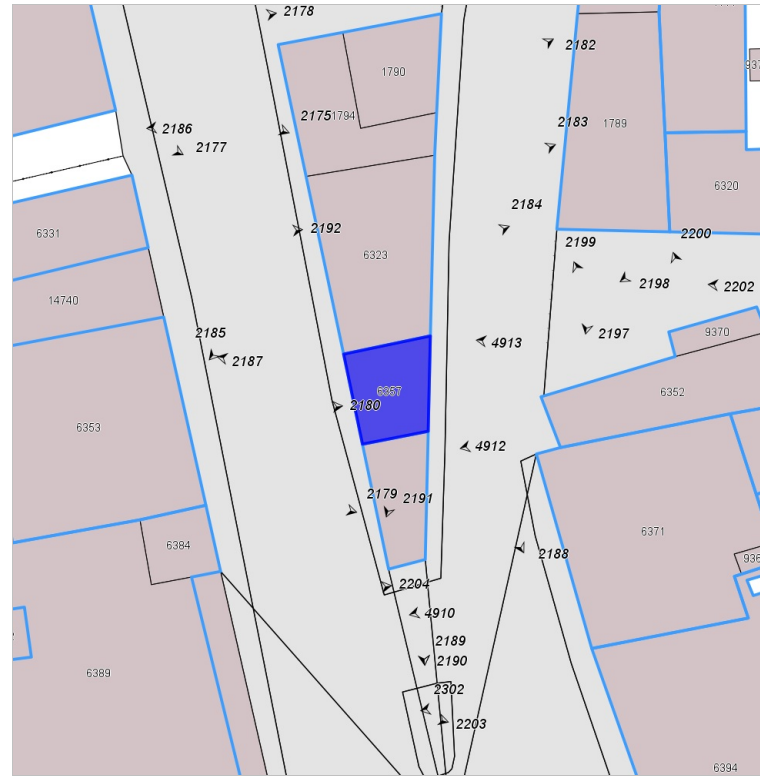


FOTO n° 2187 (edificio 1158)

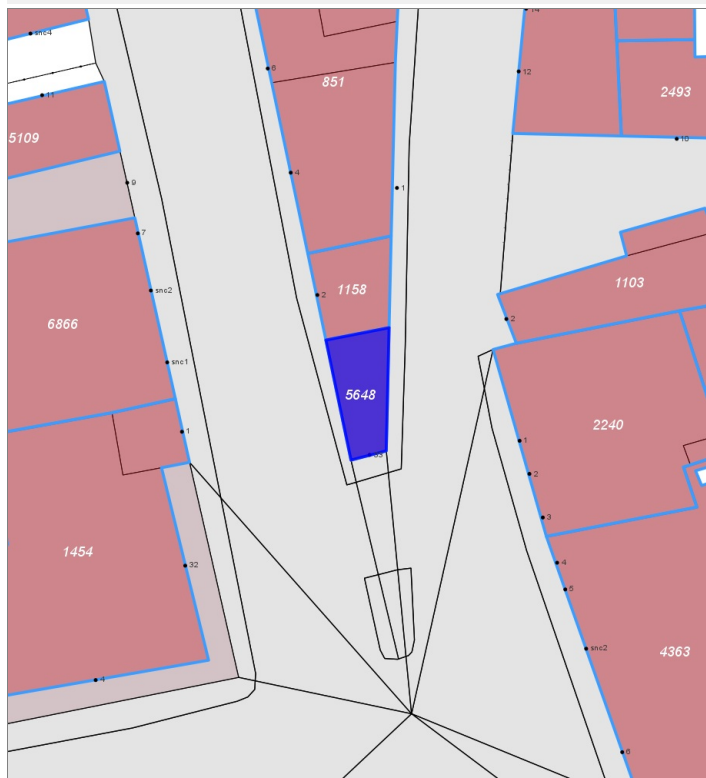
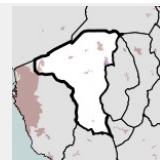


FOTO n° 2188 (edificio 1158)



**Edifici associati alla Scheda:**

ID 5648



**Informazioni sulla Scheda**

- **Data rilevazione** 19/11/2021
- **Ambito** urbano
- **Località** Collesalveti
- **Tipologia insediativa** lineare lungo strada

**Informazioni sull'Edificio 5648**

**Unità volumetriche dell'Edificio 5648**

N°	Foglio	Particella	Superficie coperta CTR (m <sup>2</sup> )	N° piani	Piani interrati	Mansarda
14728	52	226	24.19			

**Funzioni d'uso**

- **Usò prevalente:** commerciale al dettaglio
- **Usi standard:**
- **Usi presenti:** residenza commercio

**Tipologia edilizia**

**edificio a schiera**

**Rilievi fotografici**

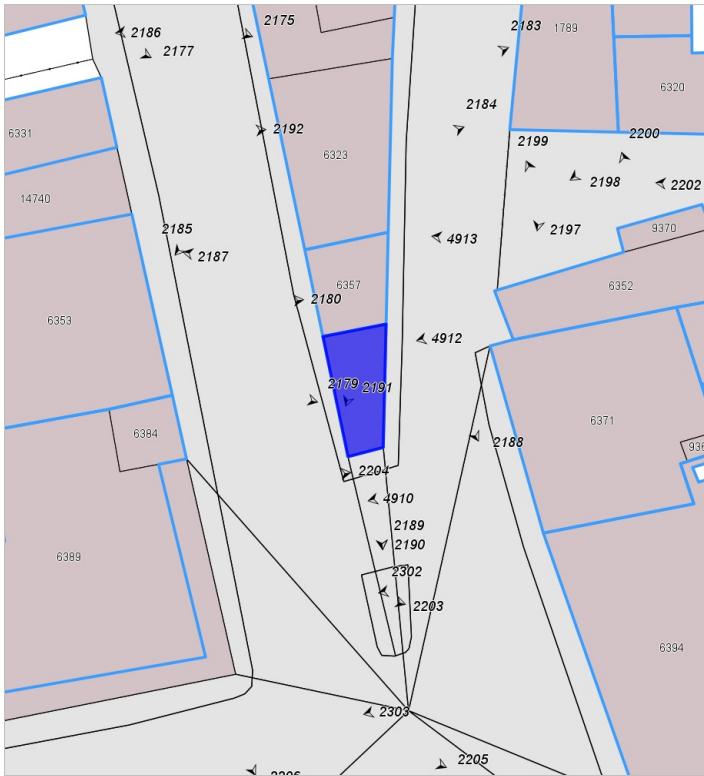


FOTO n° 2189 (edificio 5648)



FOTO n° 2190 (edificio 5648)

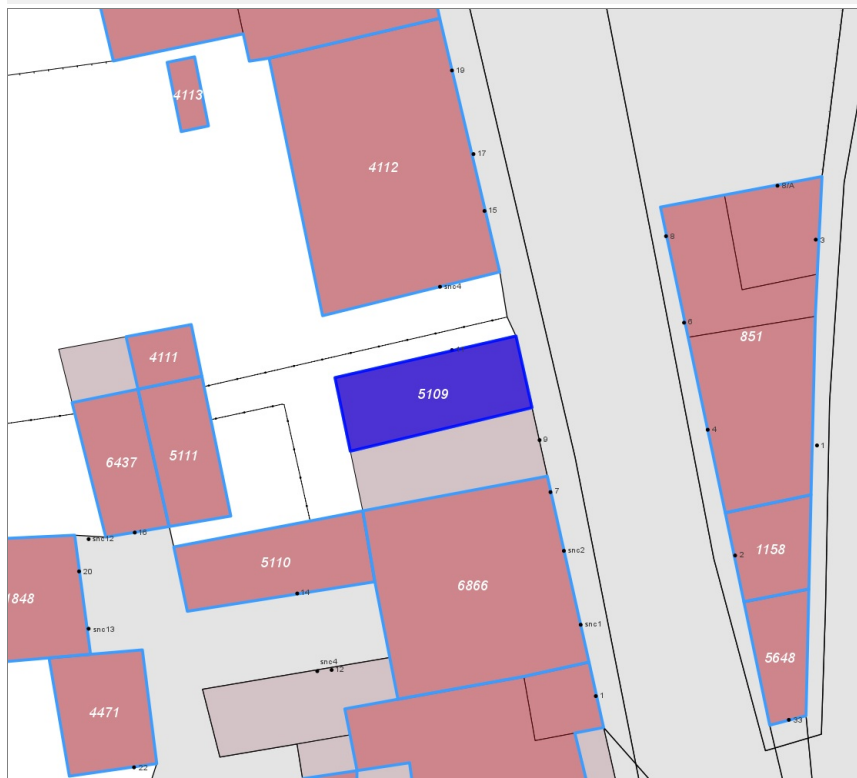
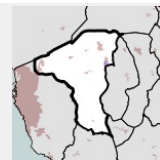


FOTO n° 2191 (edificio 5648)



## Edifici associati alla Scheda:

ID 5109



## Informazioni sulla Scheda

- **Data rilevazione** 19/11/2021
- **Ambito** urbano
- **Località** Collesalvetti
- **Tipologia insediativa** lineare lungo strada

## Informazioni sull'Edificio 5109

### Unità volumetriche dell'Edificio 5109

N°	Foglio	Particella	Superficie coperta CTR (m²)	N° piani	Piani interrati	Mansarda
6331	52	1033	51.78			

### Funzioni d'uso

- **Usò prevalente:** residenziale
- **Usi standard:**
- **Usi presenti:** residenza misto

**Tipologia edilizia**  
edificio a schiera

## Rilievi fotografici

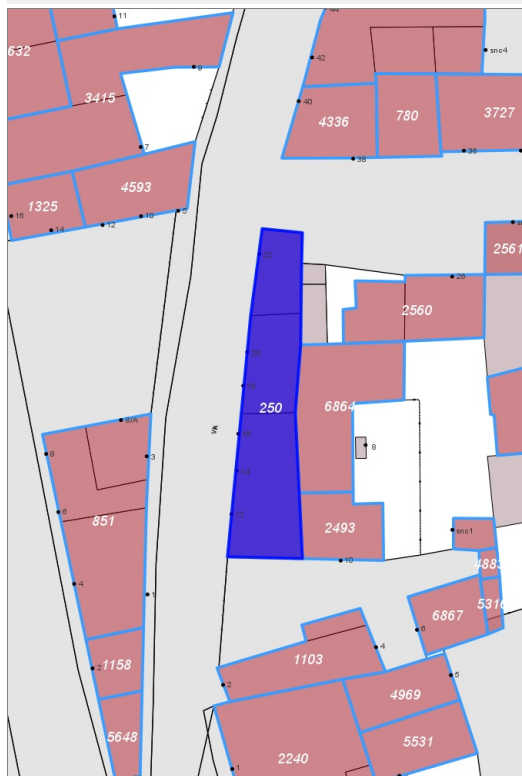
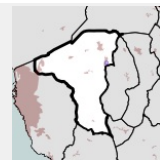


FOTO n° 2192 (edificio 5109)



## Edifici associati alla Scheda:

ID 250



## Informazioni sulla Scheda

- **Data rilevazione** 19/11/2021
- **Ambito** urbano
- **Località** Collesalvetti
- **Tipologia insediativa** lineare lungo strada

## Informazioni sull'Edificio 250

### Unità volumetriche dell'Edificio 250

N°	Foglio	Particella	Superficie coperta CTR (m²)	N° piani	Piani interrati	Mansarda
1767	52	243	43.44			
1789	52	243	77.44			
6305	52	243	31.43			

### Funzioni d'uso

- **Usò prevalente:** residenziale
- **Usi standard:**
- **Usi presenti:** residenza commercio

**Tipologia edilizia**  
edificio a schiera

## Rilievi fotografici

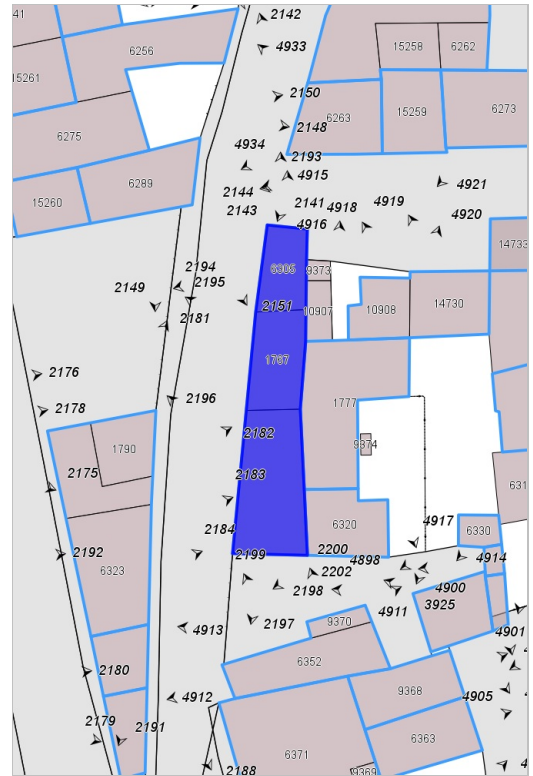


FOTO n° 2193 (edificio 250)



FOTO n° 2194 (edificio 250)



FOTO n° 2195 (edificio 250)



FOTO n° 2196 (edificio 250)



FOTO n° 2197 (edificio 250)

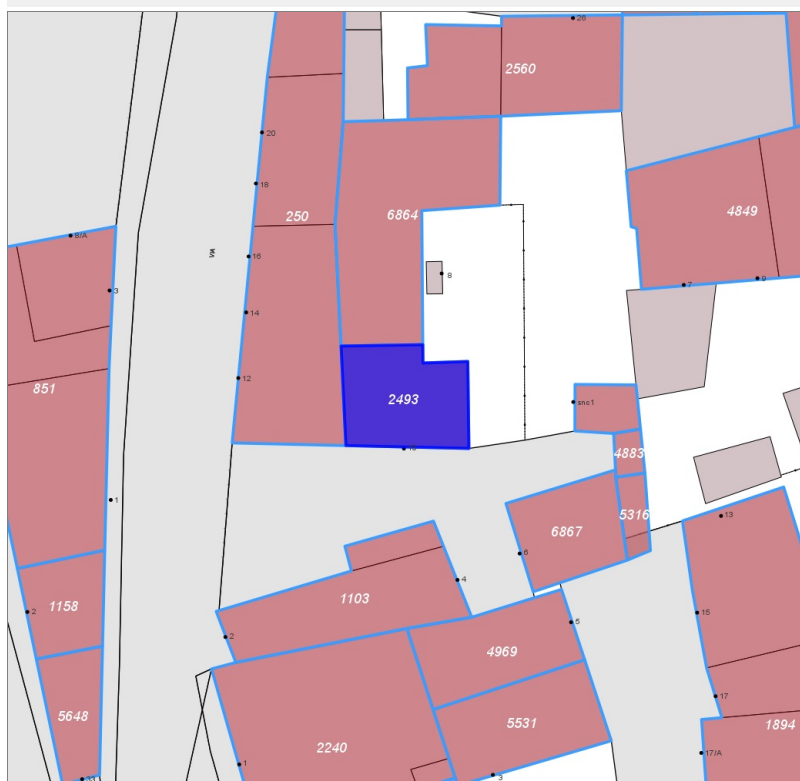
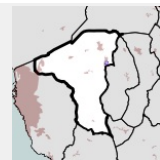


FOTO n° 4915 (edificio 250)



**Edifici associati alla Scheda:**

ID 2493



**Informazioni sulla Scheda**

- Data rilevazione 19/11/2021

**Informazioni sull'Edificio 2493**

**Unità volumetriche dell'Edificio 2493**

N°	Foglio	Particella	Superficie coperta CTR (m <sup>2</sup> )	N° piani	Piani interrati	Mansarda
6320	52	246	43.08			

**Funzioni d'uso**

- **Usò prevalente:** residenziale
- **Usi standard:**
- **Usi presenti:** uffici

**Tipologia edilizia**

**edificio a schiera**

**Rilievi fotografici**

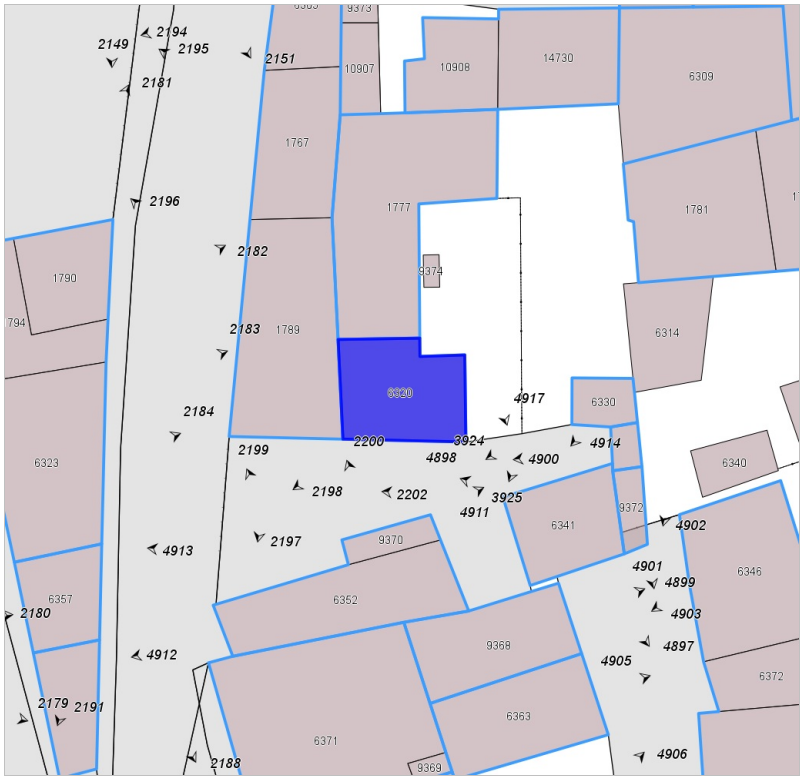
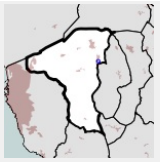


FOTO n° 2198 (edificio 2493)



## Edifici associati alla Scheda:

ID 1454 | ID 5079



## Informazioni sulla Scheda

- **Data rilevazione** 19/11/2021
- **Ambito** urbano
- **Località** Collesalveti
- **Denominazione** Municipio di Collesalveti
- **Tipologia insediativa** lineare lungo strada

## Informazioni sull'Edificio 1454

### Unità volumetriche dell'Edificio 1454

N°	Foglio	Particella	Superficie coperta CTR (m <sup>2</sup> )	N° piani	Piani interrati	Mansarda
6384	52	203	16.87			
6389	52	203	211.72			

### Funzioni d'uso

- **Usò prevalente:** direzionale e di servizio
- **Usi standard:**
- **Usi presenti:** servizi

### Tipologia edilizia

**palazzo storico**

## Informazioni sull'Edificio 5079

### Unità volumetriche dell'Edificio 5079

N°	Foglio	Particella	Superficie coperta CTR (m <sup>2</sup> )	N° piani	Piani interrati	Mansarda
6398	52	202	13.5			
14743	52	202	52.11			

### Funzioni d'uso

- **Usò prevalente:** residenziale
- **Usi standard:**
- **Usi presenti:** servizi

### Tipologia edilizia

**edificio a schiera**

## Rilievi fotografici



FOTO n° 2203 (edificio 1454)



FOTO n° 2204 (edificio 1454)



FOTO n° 2205 (edificio 1454)



FOTO n° 2206 (edificio 1454)



FOTO n° 2207 (edificio 5079)



FOTO n° 2208 (edificio 5079)

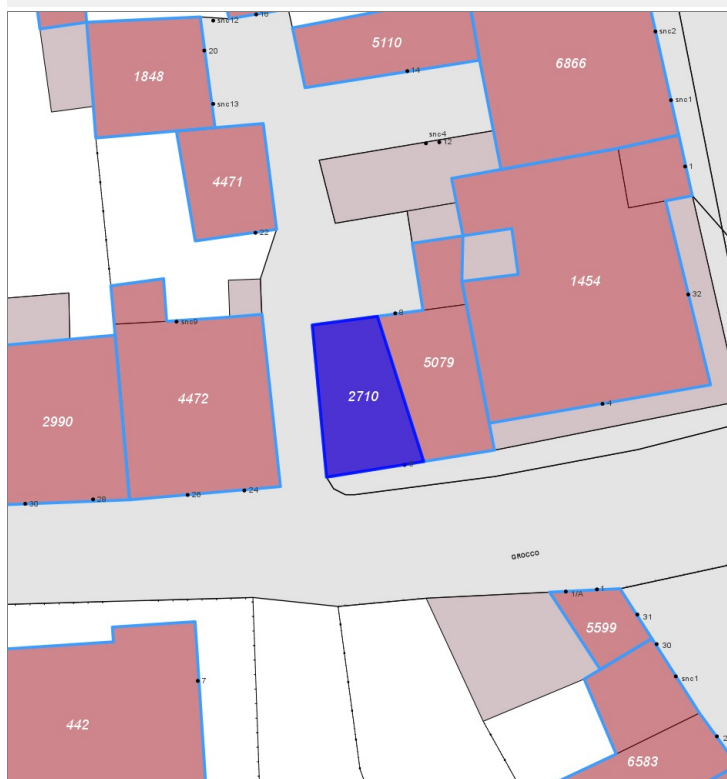
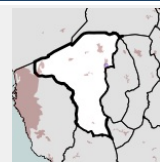


FOTO n° 2209 (edificio 5079)



## Edifici associati alla Scheda:

ID 2710



## Informazioni sulla Scheda

- **Data rilevazione** 19/11/2021
- **Ambito** urbano
- **Località** Collesalvetti
- **Tipologia insediativa** lineare lungo strada

## Informazioni sull'Edificio 2710

### Unità volumetriche dell'Edificio 2710

N°	Foglio	Particella	Superficie coperta CTR (m²)	N° piani	Piani interrati	Mansarda
6415	52	201	53.89			

### Funzioni d'uso

- **Usò prevalente:** residenziale
- **Usi standard:**
- **Usi presenti:** residenza

### Tipologia edilizia

**edificio a schiera**

## Rilievi fotografici

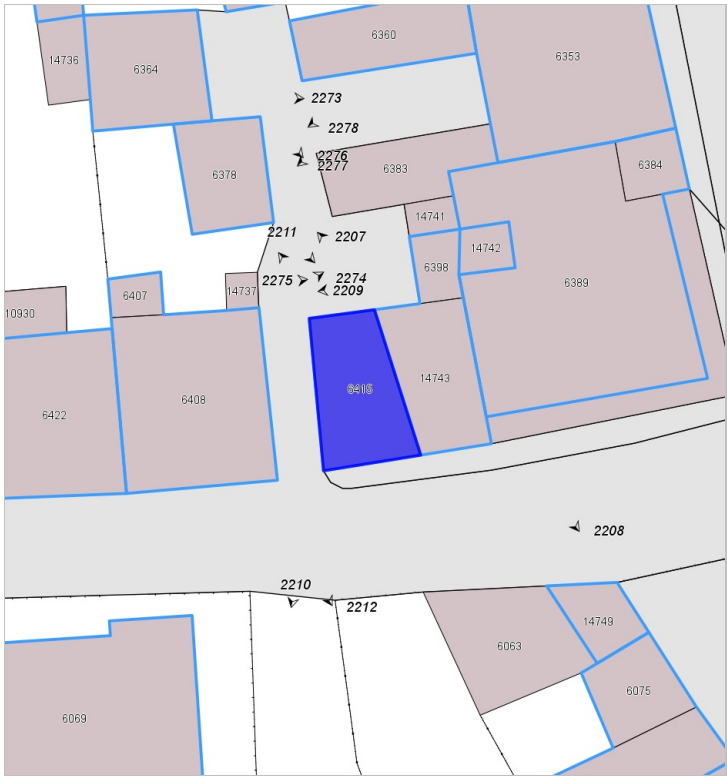


FOTO n° 2210 (edificio 2710)

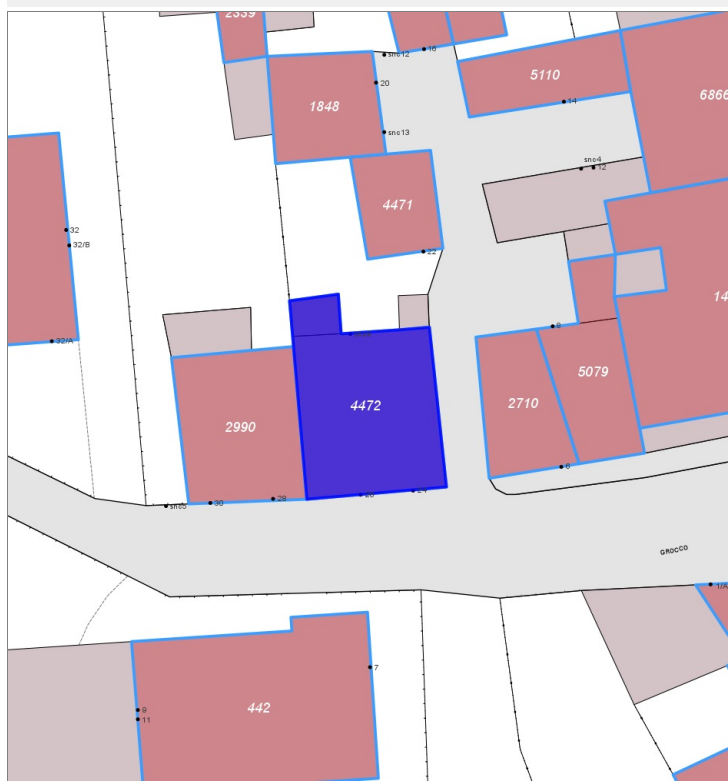
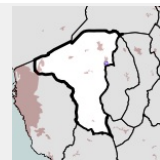


FOTO n° 2211 (edificio 2710)



**Edifici associati alla Scheda:**

ID 4472



**Informazioni sulla Scheda**

- **Data rilevazione** 19/11/2021
- **Ambito** urbano
- **Località** Collesalvetti
- **Tipologia insediativa** lineare lungo strada

**Informazioni sull'Edificio 4472**

**Unità volumetriche dell'Edificio 4472**

N°	Foglio	Particella	Superficie coperta CTR (m²)	N° piani	Piani interrati	Mansarda
6407	52	192	9.31			
6408	52	192	113.02			

**Funzioni d'uso**

- **Usò prevalente:** residenziale
- **Usi standard:**
- **Usi presenti:** residenza commercio

**Tipologia edilizia**  
edificio a schiera

**Rilievi fotografici**



FOTO n° 2212 (edificio 4472)



FOTO n° 2274 (edificio 4472)

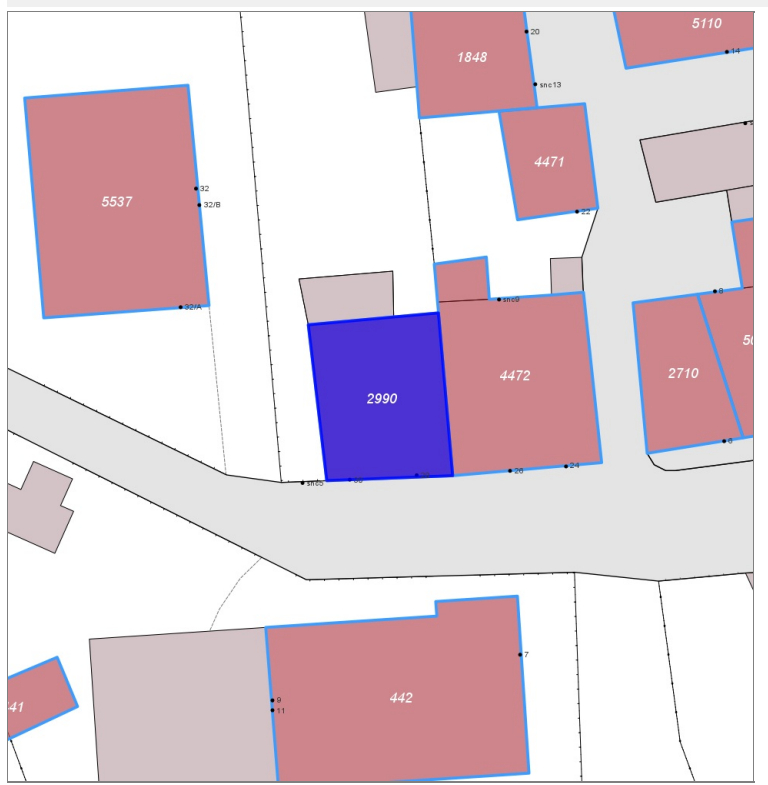
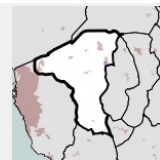


FOTO n° 2275 (edificio 4472)



Edifici associati alla Scheda:

ID 2990



Informazioni sulla Scheda

- **Data rilevazione** 19/11/2021
- **Ambito** urbano
- **Località** Collesalvetti
- **Tipologia insediativa** lineare lungo strada

Informazioni sull'Edificio 2990

Unità volumetriche dell'Edificio 2990

N°	Foglio	Particella	Superficie coperta CTR (m²)	N° piani	Piani interrati	Mansarda
6422	52	189	91.12			

Funzioni d'uso

- **Usò prevalente:** residenziale
- **Usi standard:**
- **Usi presenti:** residenza

Tipologia edilizia  
edificio a schiera

Rilievi fotografici

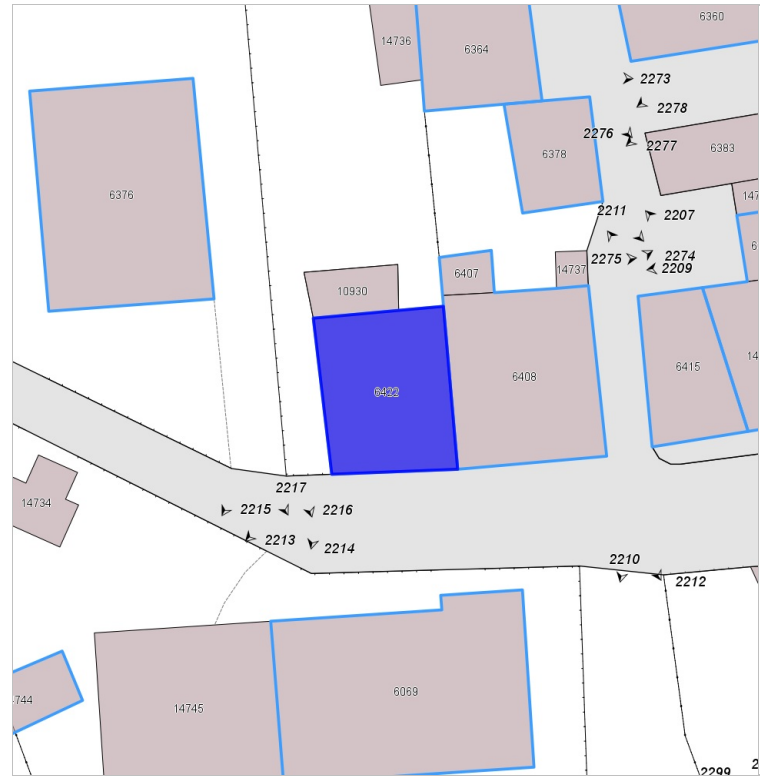


FOTO n° 2213 (edificio 2990)



FOTO n° 2214 (edificio 2990)

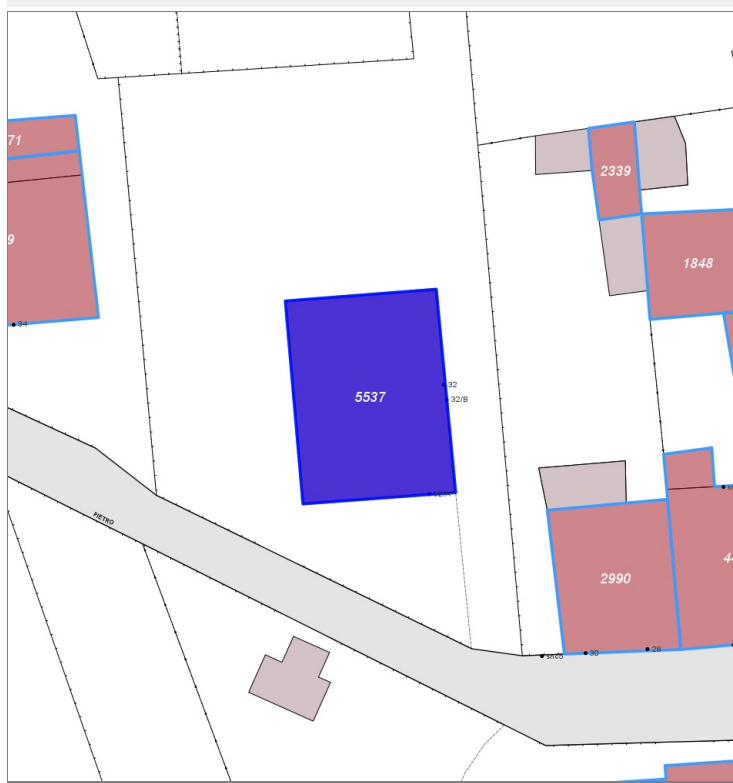
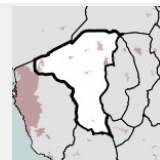


FOTO n° 2215 (edificio 2990)



**Edifici associati alla Scheda:**

ID 5537



**Informazioni sulla Scheda**

- **Data rilevazione** 19/11/2021
- **Ambito** urbano
- **Località** Collesalveti
- **Tipologia insediativa** edificio isolato su lotto

**Informazioni sull'Edificio 5537**

**Unità volumetriche dell'Edificio 5537**

N°	Foglio	Particella	Superficie coperta CTR (m²)	N° piani	Piani interrati	Mansarda
6376	52	147	161.51			

**Funzioni d'uso**

- **Usò prevalente:** residenziale
- **Usi standard:** residenziale
- **Usi presenti:** residenza

**Tipologia edilizia**

**casa isolata su lotto**

**Rilievi fotografici**

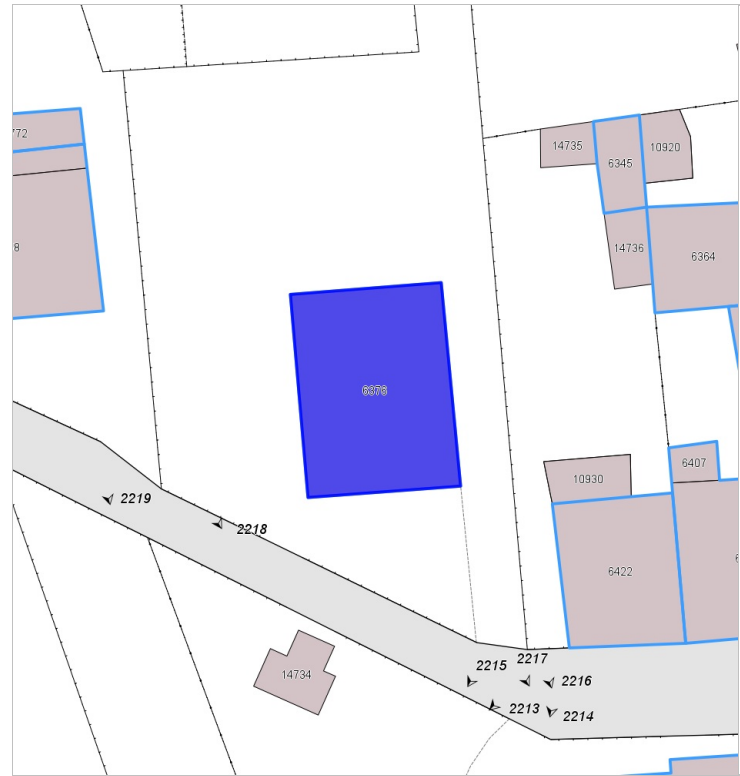


FOTO n° 2216 (edificio 5537)

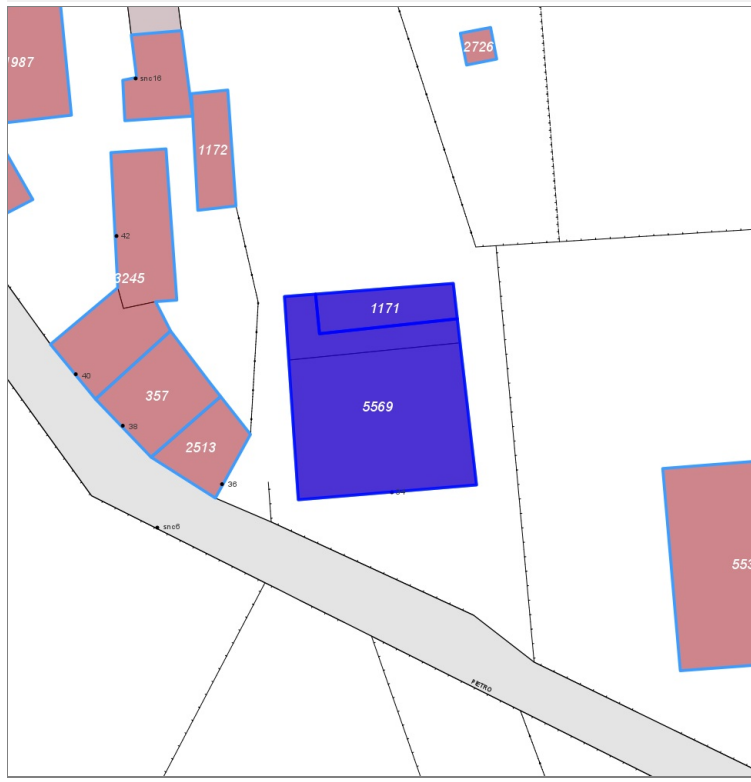
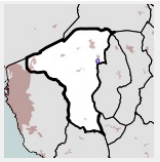


FOTO n° 2217 (edificio 5537)



## Edifici associati alla Scheda:

ID 1171 | ID 5569



## Informazioni sulla Scheda

- **Data rilevazione** 19/11/2021
- **Ambito** urbano
- **Località** Collesalvetti
- **Tipologia insediativa** lineare lungo strada

## Informazioni sull'Edificio 1171

### Unità volumetriche dell'Edificio 1171

N°	Foglio	Particella	Superficie coperta CTR (m <sup>2</sup> )	N° piani	Piani interrati	Mansarda
14772	52	142	27.32			

### Funzioni d'uso

- **Usi prevalente:**
- **Usi standard:**
- **Usi presenti:** residenza

## Informazioni sull'Edificio 5569

### Unità volumetriche dell'Edificio 5569

N°	Foglio	Particella	Superficie coperta CTR (m <sup>2</sup> )	N° piani	Piani interrati	Mansarda
6343	52	143	27.86			
6358	52	143	130.02			

### Funzioni d'uso

- **Usi prevalente:** residenziale
- **Usi standard:** residenziale
- **Usi presenti:** residenza

### Tipologia edilizia

**casa isolata su lotto**

## Rilievi fotografici

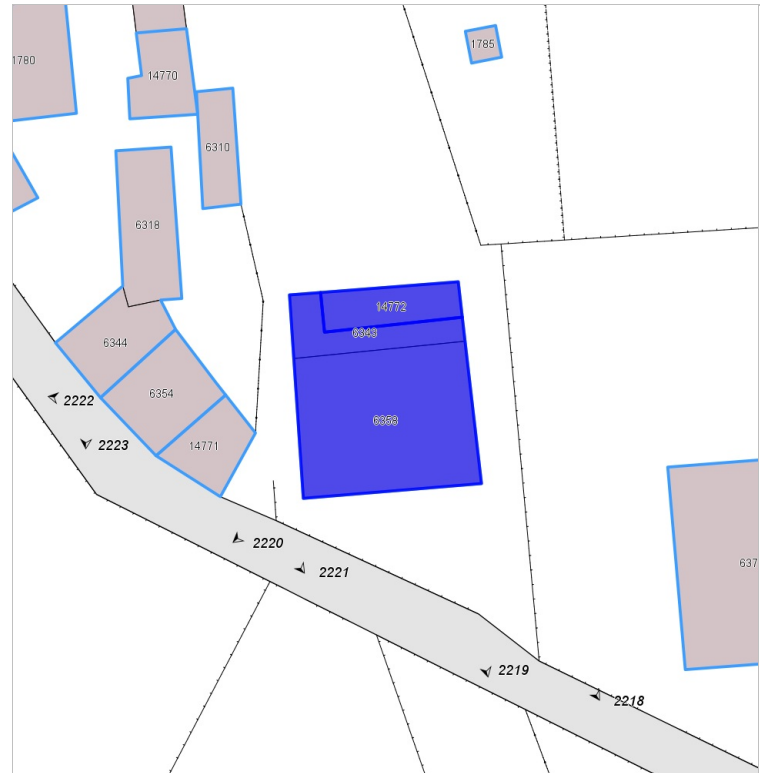


FOTO n° 2218 (edificio 5569)



FOTO n° 2219 (edificio 5569)

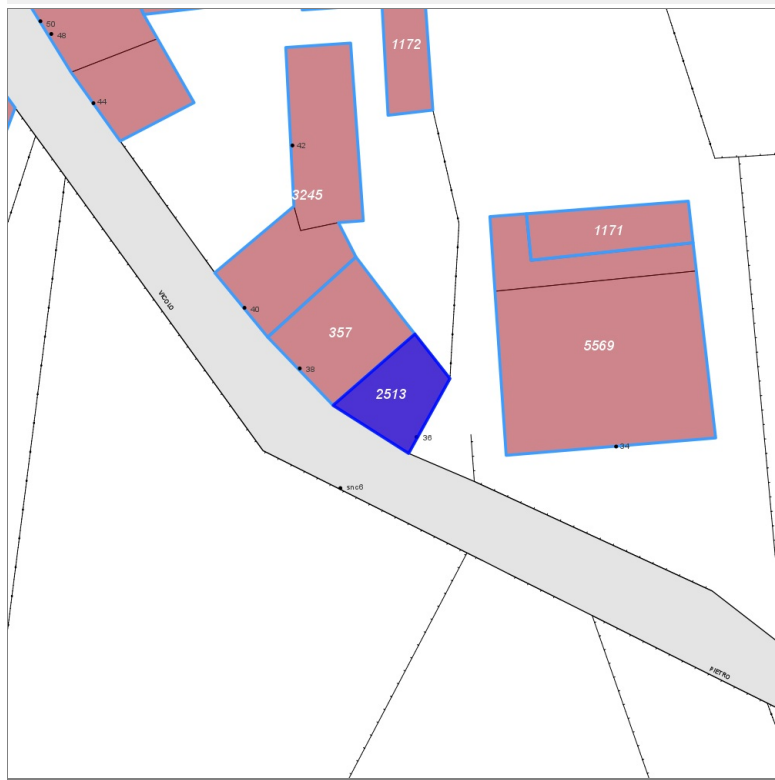
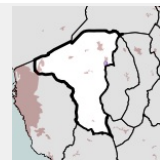


FOTO n° 2220 (edificio 5569)



**Edifici associati alla Scheda:**

ID 2513



**Informazioni sulla Scheda**

- **Data rilevazione** 19/11/2021
- **Ambito** urbano
- **Località** Collesalvetti
- **Tipologia insediativa** lineare lungo strada

**Informazioni sull'Edificio 2513**

**Unità volumetriche dell'Edificio 2513**

N°	Foglio	Particella	Superficie coperta CTR (m <sup>2</sup> )	N° piani	Piani interrati	Mansarda
14771	52	141	26.13			

**Funzioni d'uso**

- **Usò prevalente:** residenziale
- **Usi standard:**
- **Usi presenti:** residenza

**Tipologia edilizia**

**edificio a schiera**

**Rilievi fotografici**

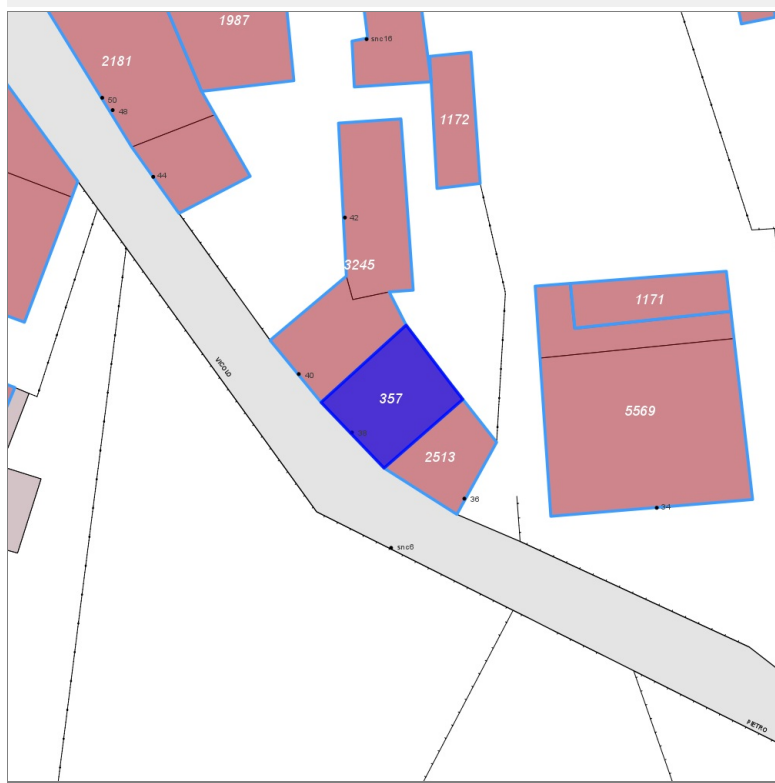
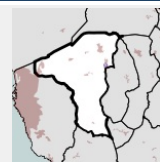


FOTO n° 2221 (edificio 2513)



**Edifici associati alla Scheda:**

ID 357



**Informazioni sulla Scheda**

- **Data rilevazione** 19/11/2021
- **Ambito** urbano
- **Località** Collesalvetti
- **Tipologia insediativa** lineare lungo strada

**Informazioni sull'Edificio 357**

**Unità volumetriche dell'Edificio 357**

N°	Foglio	Particella	Superficie coperta CTR (m²)	N° piani	Piani interrati	Mansarda
6354	52	140	41.19			

**Funzioni d'uso**

- **Usò prevalente:** residenziale
- **Usi standard:**
- **Usi presenti:** residenza

**Tipologia edilizia**

**edificio a schiera**

**Rilievi fotografici**

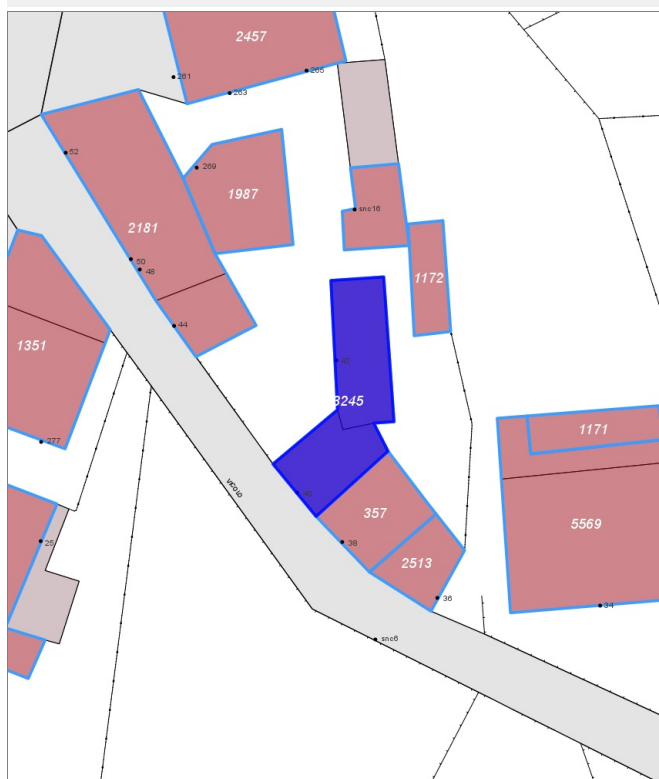
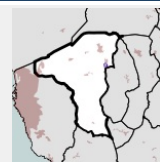


FOTO n° 2222 (edificio 357)



**Edifici associati alla Scheda:**

ID 3245



**Informazioni sulla Scheda**

- **Data rilevazione** 19/11/2021
- **Ambito** urbano
- **Località** Collesalvetti
- **Tipologia insediativa** lineare lungo strada

**Informazioni sull'Edificio 3245**

**Unità volumetriche dell'Edificio 3245**

N°	Foglio	Particella	Superficie coperta CTR (m²)	N° piani	Piani interrati	Mansarda
6318	52	139	45.38			
6344	52	139	34.79			

**Funzioni d'uso**

- **Usò prevalente:** residenziale

**Usi standard:**

- **Usi presenti:** residenza

**Tipologia edilizia**

**edificio a schiera**

**Rilievi fotografici**

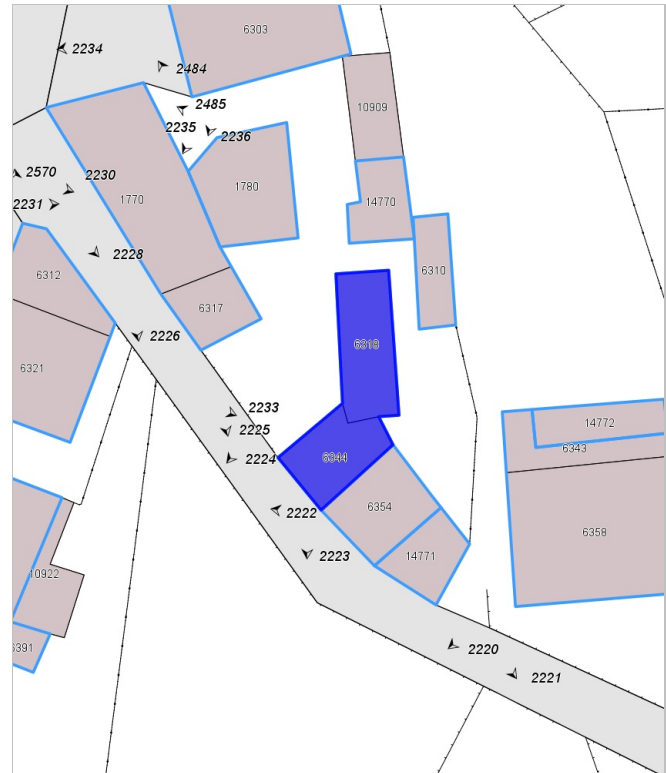


FOTO n° 2223 (edificio 3245)

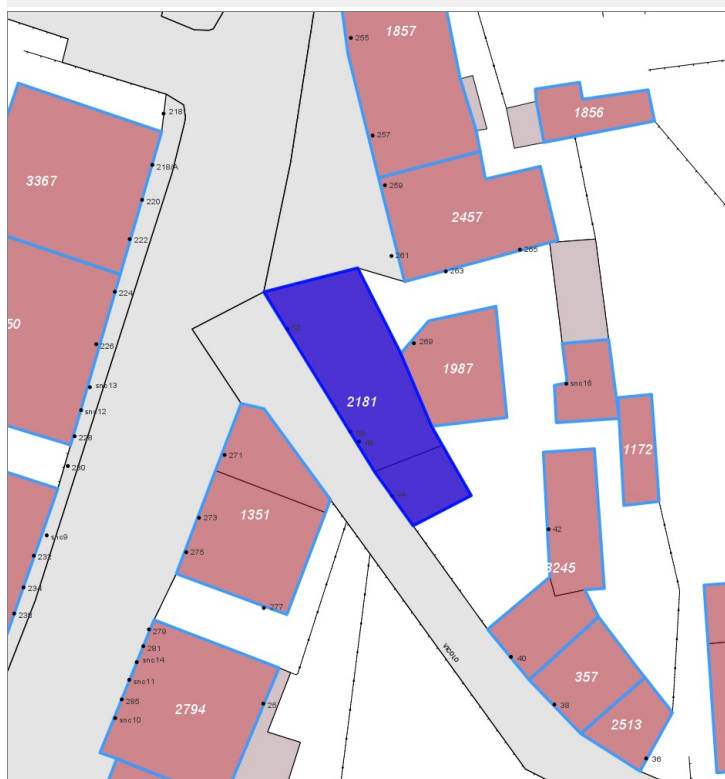
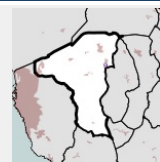


FOTO n° 2224 (edificio 3245)



**Edifici associati alla Scheda:**

ID 2181



**Informazioni sulla Scheda**

- **Data rilevazione** 19/11/2021
- **Ambito urbano**
- **Località** Collesalvetti
- **Tipologia insediativa** lineare lungo strada

**Informazioni sull'Edificio 2181**

**Unità volumetriche dell'Edificio 2181**

N°	Foglio	Particella	Superficie coperta CTR (m²)	N° piani	Piani interrati	Mansarda
1770	52	135	104.34			
6317	52	135	26.03			

**Funzioni d'uso**

- **Usso prevalente:** residenziale
- **Usi standard:**
- **Usi presenti:** residenza commercio

**Tipologia edilizia**  
edificio a schiera

**Rilievi fotografici**

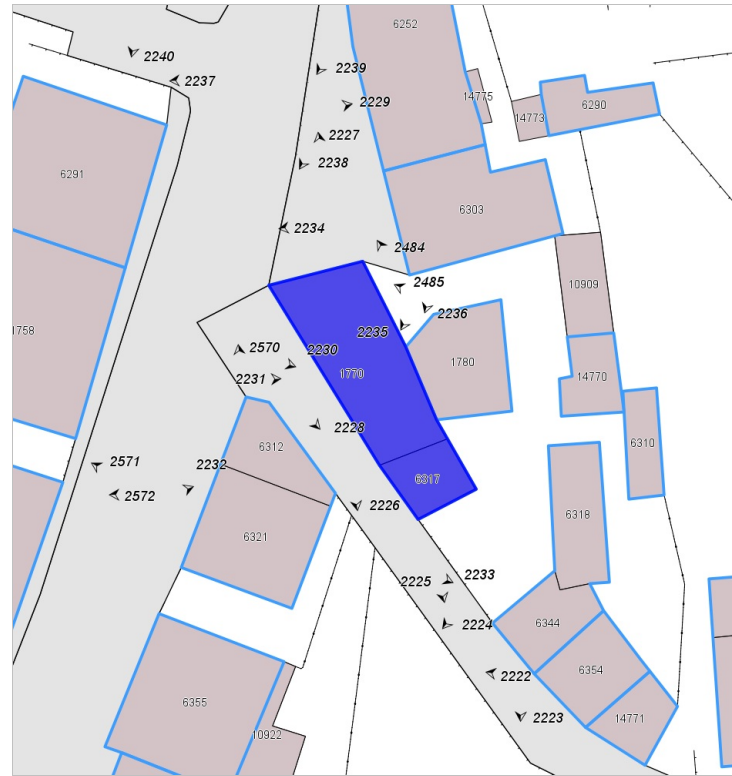


FOTO n° 2225 (edificio 2181)



FOTO n° 2226 (edificio 2181)

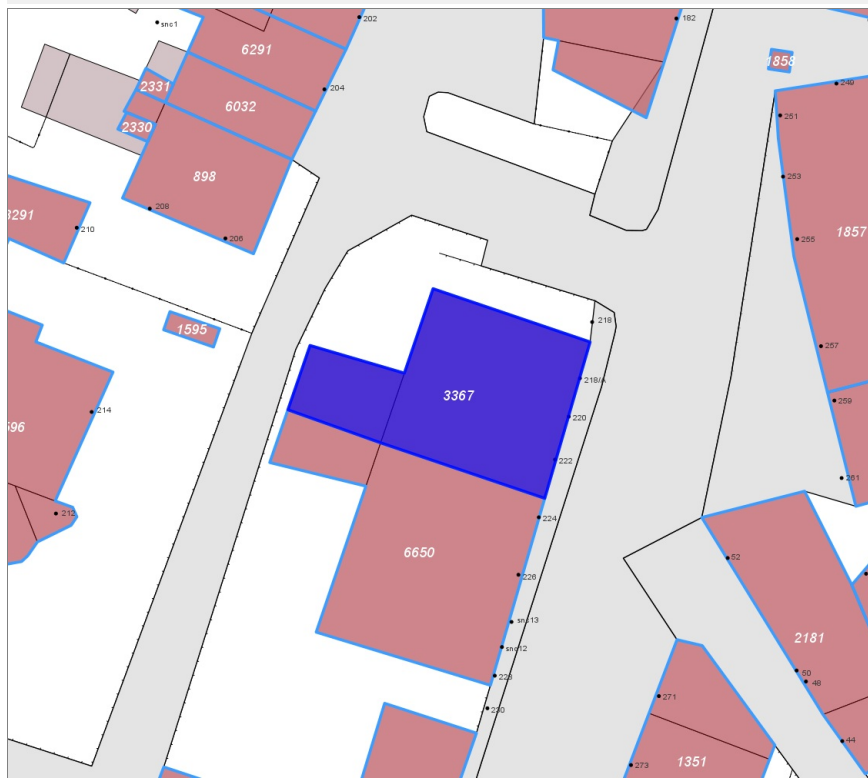
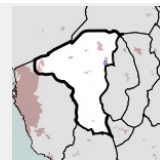


FOTO n° 2227 (edificio 2181)



**Edifici associati alla Scheda:**

ID 3367



**Informazioni sulla Scheda**

- **Data rilevazione** 19/11/2021
- **Ambito** urbano
- **Località** Collesalvetti
- **Denominazione** Via Roma
- **Tipologia insediativa** lineare lungo strada

**Informazioni sull'Edificio 3367**

**Unità volumetriche dell'Edificio 3367**

N°	Foglio	Particella	Superficie coperta CTR (m²)	N° piani	Piani interrati	Mansarda
6291	52	80	140.94			
6301	52	80	35.56			

**Funzioni d'uso**

- **Usò prevalente:** residenziale
- **Usi standard:**
- **Usi presenti:** residenza commercio

**Tipologia edilizia**  
edificio a schiera

**Rilievi fotografici**



FOTO n° 2228 (edificio 3367)

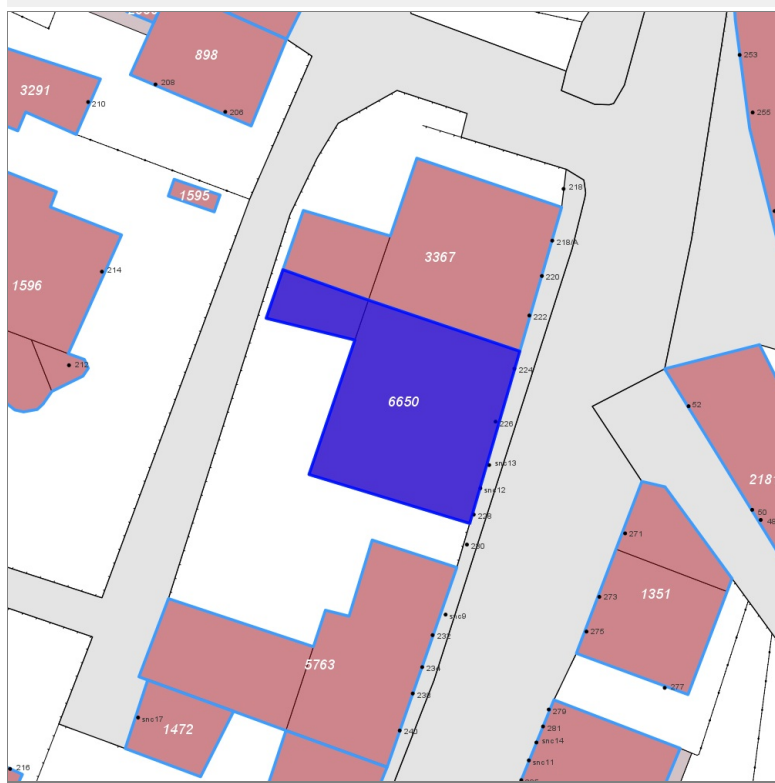
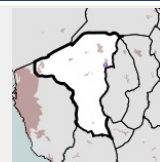


FOTO n° 2229 (edificio 3367)



**Edifici associati alla Scheda:**

ID 6650



**Informazioni sulla Scheda**

- **Data rilevazione** 19/11/2021
- **Ambito** urbano
- **Località** Collesalvetti
- **Denominazione** Via Roma
- **Tipologia insediativa** lineare lungo strada

**Informazioni sull'Edificio 6650**

**Unità volumetriche dell'Edificio 6650**

N°	Foglio	Particella	Superficie coperta CTR (m <sup>2</sup> )	N° piani	Piani interrati	Mansarda
1758	52	81	179.12			
15202	52	81	25.56			

**Funzioni d'uso**

- **Usò prevalente:** residenziale
- **Usi standard:** commerciale; residenziale
- **Usi presenti:** residenza commercio

**Tipologia edilizia**  
edificio a schiera

**Rilievi fotografici**

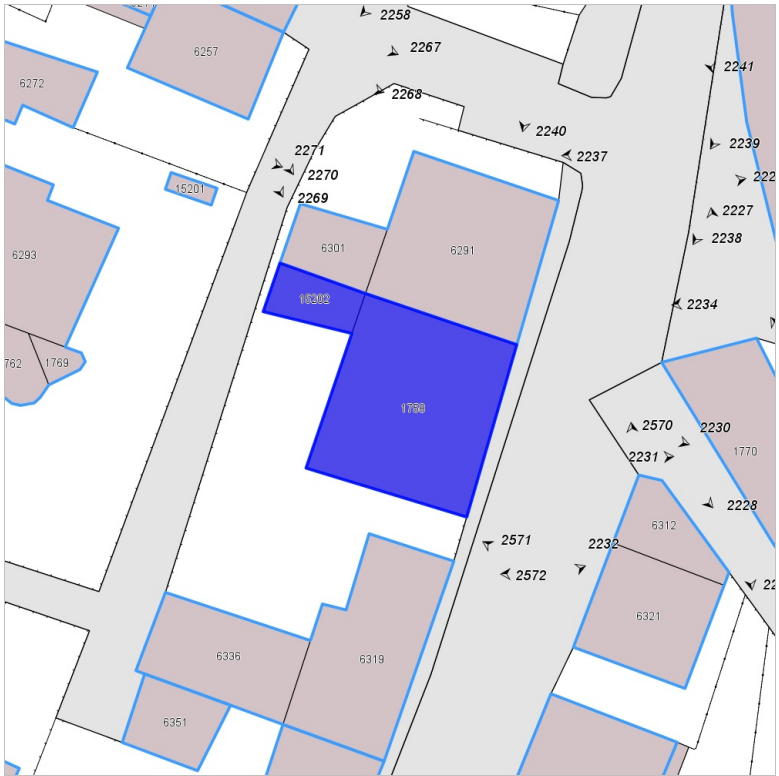


FOTO n° 2230 (edificio 6650)

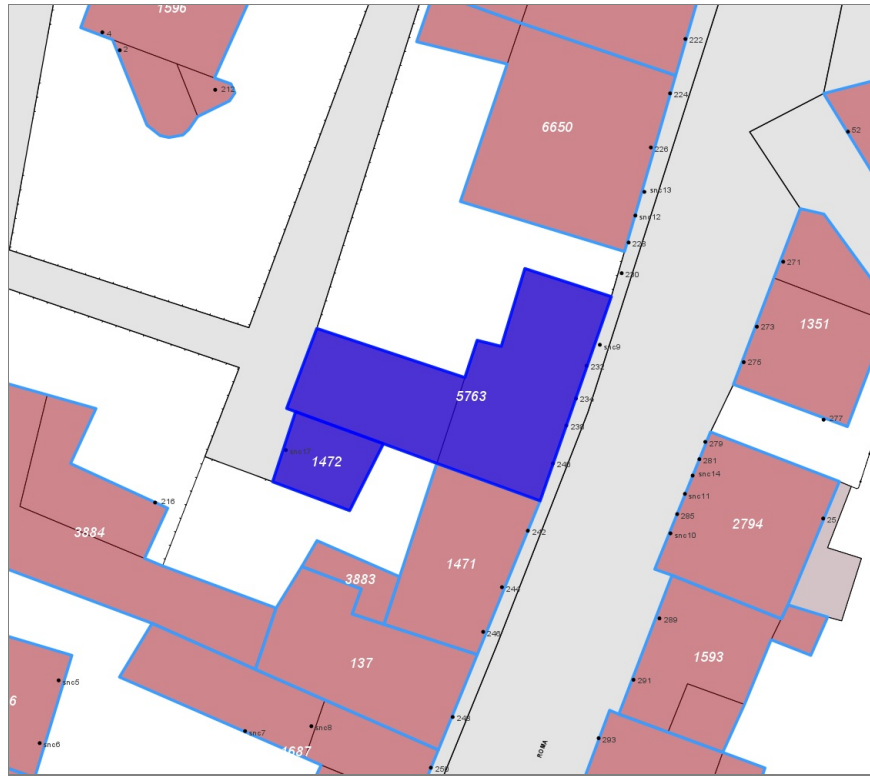
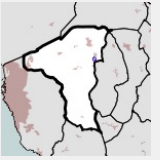


FOTO n° 2231 (edificio 6650)



**Edifici associati alla Scheda:**

ID 1472 | ID 5763



**Informazioni sulla Scheda**

- **Data rilevazione** 19/11/2021
- **Ambito** urbano
- **Località** Collesalveti
- **Denominazione** Via Roma
- **Tipologia insediativa** lineare lungo strada

**Informazioni sull'Edificio 1472**

**Unità volumetriche dell'Edificio 1472**

N°	Foglio	Particella	Superficie coperta CTR (m²)	N° piani	Piani interrati	Mansarda
6351	52	86	37.47			

**Funzioni d'uso**

- **Usò prevalente:**
- **Usi standard:**
- **Usi presenti:** misto

**Informazioni sull'Edificio 5763**

**Unità volumetriche dell'Edificio 5763**

N°	Foglio	Particella	Superficie coperta CTR (m²)	N° piani	Piani interrati	Mansarda
6319	52	84	126.88			
6336	52	84	79.83			

**Funzioni d'uso**

- **Usò prevalente:** residenziale
- **Usi standard:**
- **Usi presenti:** residenza commercio

**Tipologia edilizia**  
edificio a schiera

**Rilievi fotografici**

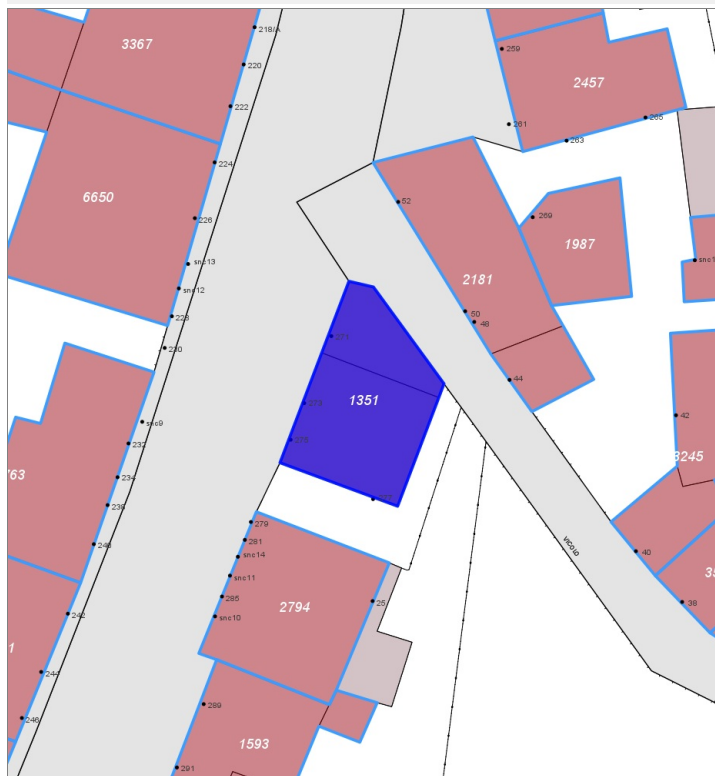
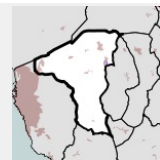


FOTO n° 2232 (edificio 5763)



## Edifici associati alla Scheda:

ID 1351



## Informazioni sulla Scheda

- **Data rilevazione** 19/11/2021
- **Ambito** urbano
- **Località** Collesalvetti
- **Denominazione** Via Roma
- **Tipologia insediativa** lineare lungo strada

## Informazioni sull'Edificio 1351

### Unità volumetriche dell'Edificio 1351

N°	Foglio	Particella	Superficie coperta CTR (m²)	N° piani	Piani interrati	Mansarda
6312	52	1046	36.21			
6321	52	1046	79.33			

### Funzioni d'uso

- **Usò prevalente:** residenziale
- **Usi standard:**
- **Usi presenti:** residenza commercio

**Tipologia edilizia**  
edificio a schiera

## Rilievi fotografici

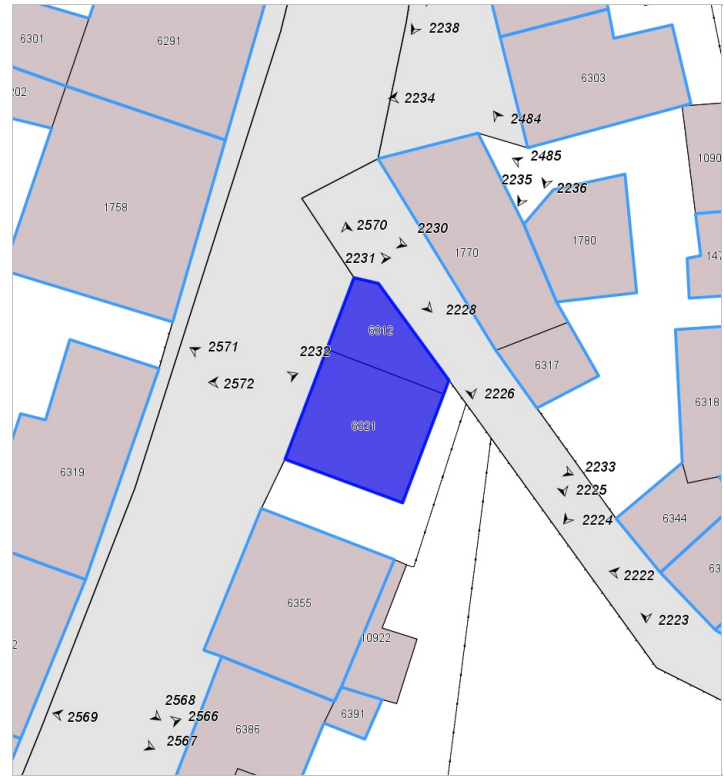


FOTO n° 2233 (edificio 1351)



FOTO n° 2570 (edificio 1351)



FOTO n° 2571 (edificio 1351)

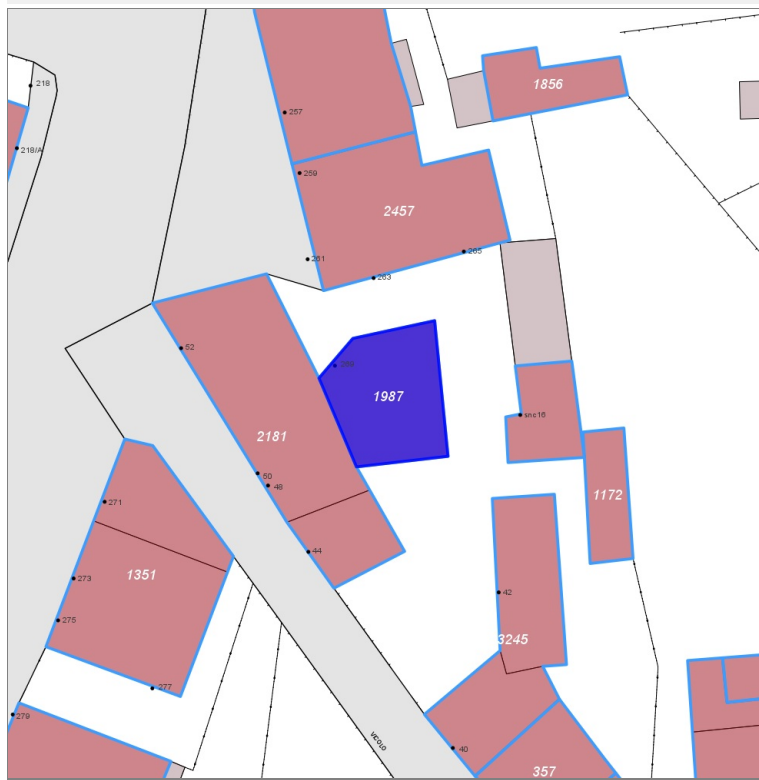
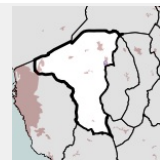


FOTO n° 2572 (edificio 1351)



**Edifici associati alla Scheda:**

ID 1987



**Informazioni sulla Scheda**

- **Data rilevazione** 19/11/2021
- **Ambito** urbano
- **Località** Collesalvetti
- **Tipologia insediativa** lineare lungo strada

**Informazioni sull'Edificio 1987**

**Unità volumetriche dell'Edificio 1987**

N°	Foglio	Particella	Superficie coperta CTR (m²)	N° piani	Piani interrati	Mansarda
1780	52	136	57.12			

**Funzioni d'uso**

- **Usò prevalente:** residenziale
- **Usi standard:** residenziale
- **Usi presenti:** altro

**Tipologia edilizia**  
**annesso (generico)**

**Rilievi fotografici**

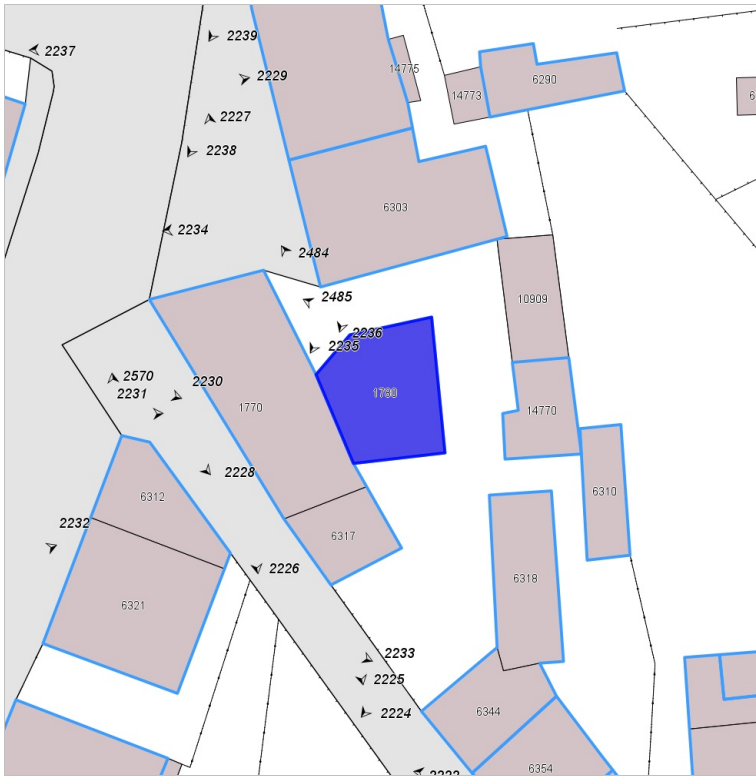


FOTO n° 2484 (edificio 1987)

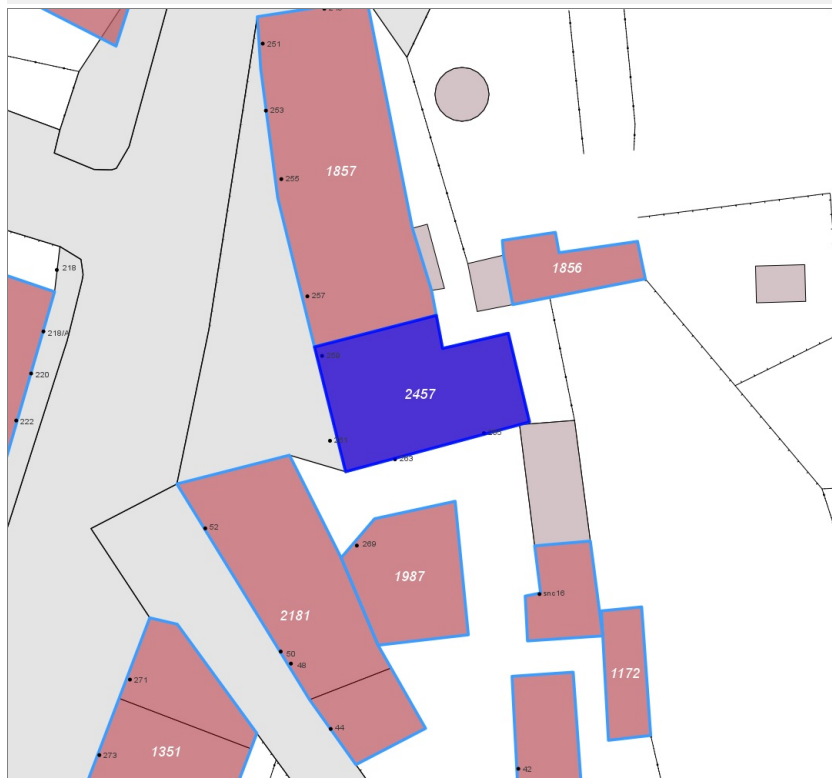
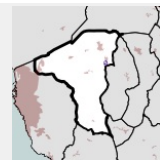


FOTO n° 2485 (edificio 1987)



**Edifici associati alla Scheda:**

ID 2457



**Informazioni sulla Scheda**

- **Data rilevazione** 19/11/2021
- **Ambito** urbano
- **Località** Collesalvetti
- **Tipologia insediativa** lineare lungo strada

**Informazioni sull'Edificio 2457**

**Unità volumetriche dell'Edificio 2457**

N°	Foglio	Particella	Superficie coperta CTR (m²)	N° piani	Piani interrati	Mansarda
6303	52	1067	94.11			

**Funzioni d'uso**

- **Usò prevalente:** residenziale
- **Usi standard:** residenziale
- **Usi presenti:** residenza

**Tipologia edilizia**  
edificio a schiera

**Rilievi fotografici**

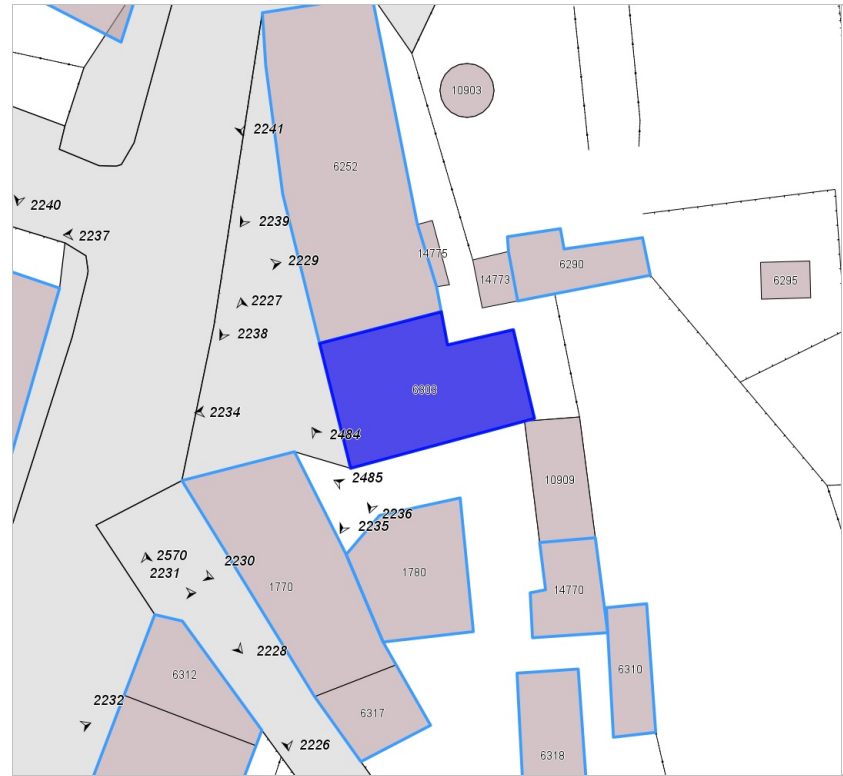


FOTO n° 2234 (edificio 2457)



FOTO n° 2235 (edificio 2457)

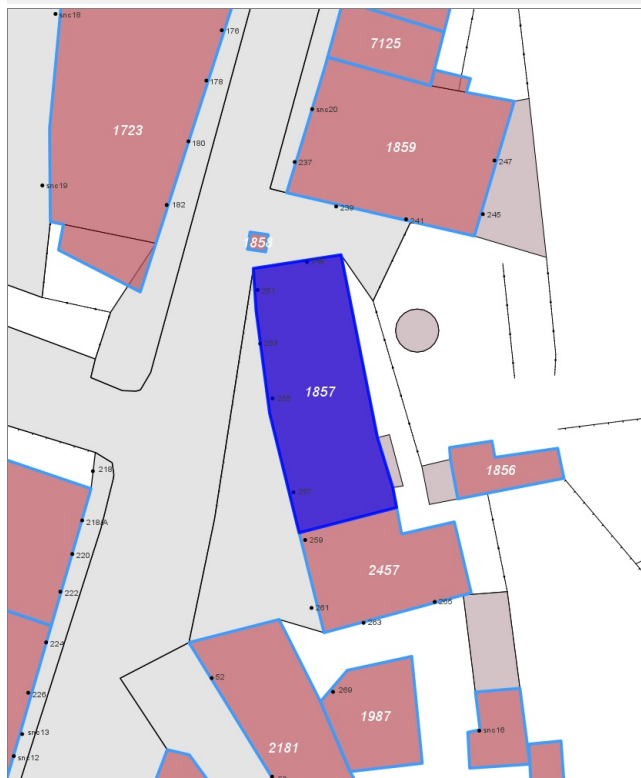
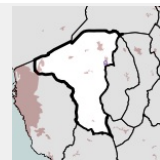


FOTO n° 2236 (edificio 2457)



**Edifici associati alla Scheda:**

ID 1857



**Informazioni sulla Scheda**

- **Data rilevazione** 19/11/2021
- **Ambito** urbano
- **Località** Collesalvetti
- **Denominazione** Via Roma
- **Tipologia insediativa** lineare lungo strada

**Informazioni sull'Edificio 1857**

**Unità volumetriche dell'Edificio 1857**

N°	Foglio	Particella	Superficie coperta CTR (m²)	N° piani	Piani interrati	Mansarda
6252	52	1032	171.65			

**Funzioni d'uso**

- **Usò prevalente:** residenziale
- **Usi standard:**
- **Usi presenti:** residenza commercio

**Tipologia edilizia**  
edificio a schiera

**Rilievi fotografici**

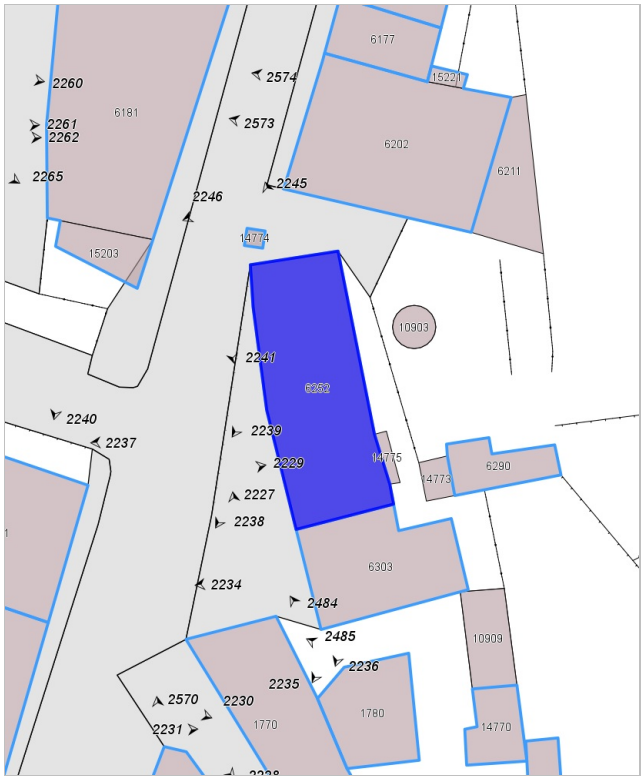


FOTO n° 2237 (edificio 1857)



FOTO n° 2238 (edificio 1857)



FOTO n° 2239 (edificio 1857)

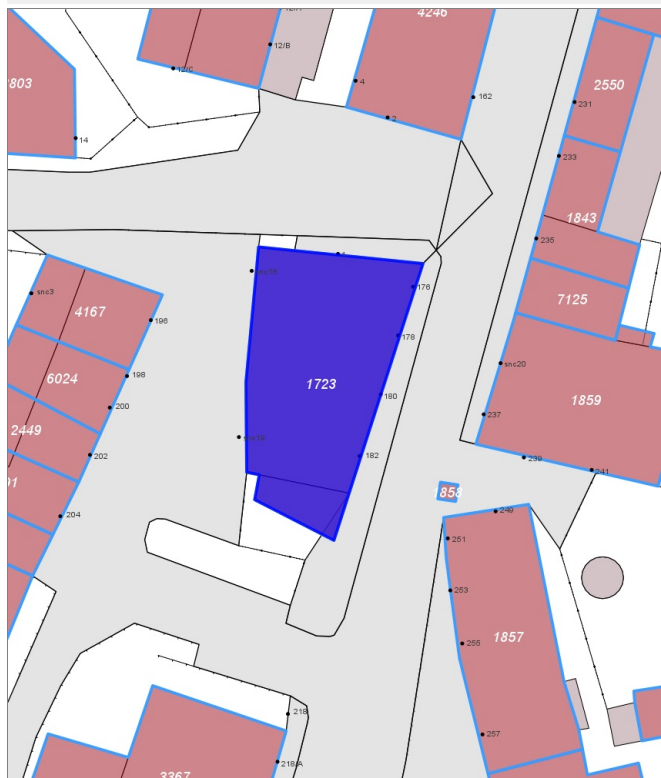
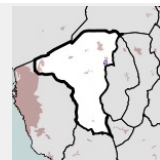


FOTO n° 2245 (edificio 1857)



**Edifici associati alla Scheda:**

ID 1723



**Informazioni sulla Scheda**

- **Data rilevazione** 19/11/2021
- **Ambito** urbano
- **Località** Collesalveti
- **Denominazione** Via Roma
- **Tipologia insediativa** lineare lungo strada

**Informazioni sull'Edificio 1723**

**Unità volumetriche dell'Edificio 1723**

N°	Foglio	Particella	Superficie coperta CTR (m <sup>2</sup> )	N° piani	Piani interrati	Mansarda
6181	52	75	224.7			
15203	52	75	23.62			

**Funzioni d'uso**

- **Usi prevalente:** residenziale
- **Usi standard:**
- **Usi presenti:** residenza misto

**Tipologia edilizia**  
edificio in linea

**Rilievi fotografici**

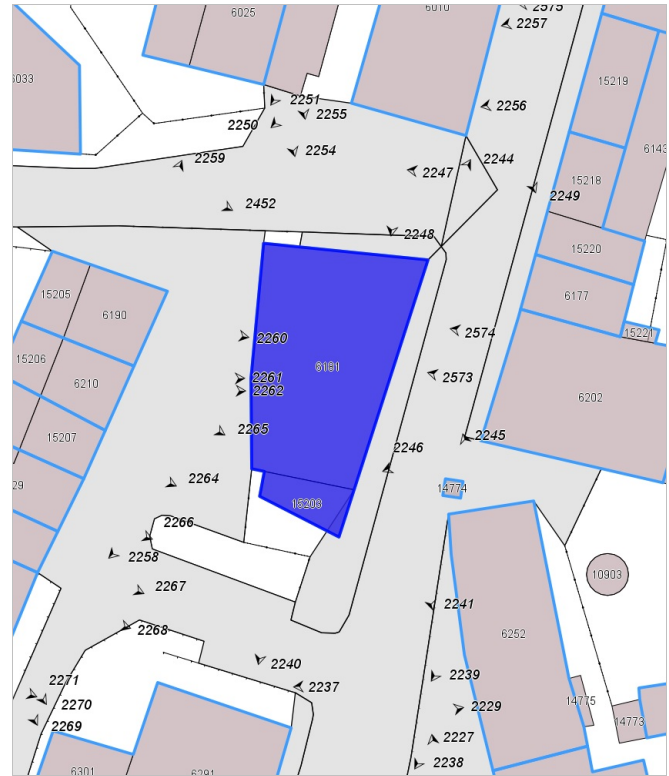


FOTO n° 2240 (edificio 1723)



FOTO n° 2241 (edificio 1723)



FOTO n° 2244 (edificio 1723)

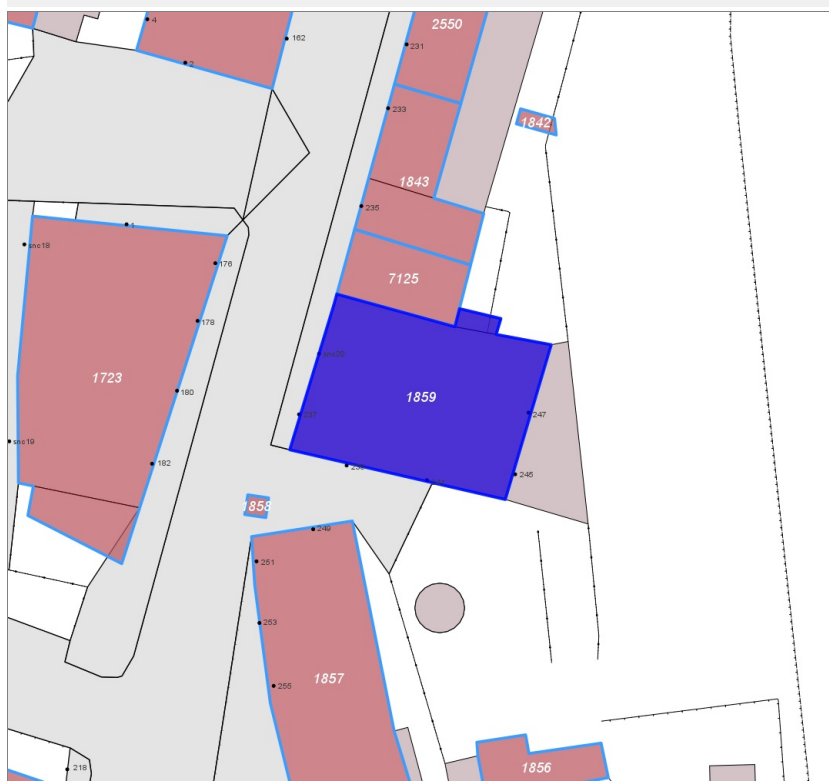
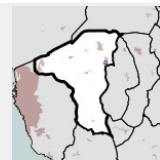


FOTO n° 2258 (edificio 1723)



**Edifici associati alla Scheda:**

ID 1859



**Informazioni sulla Scheda**

- **Data rilevazione** 19/11/2021
- **Ambito** urbano
- **Località** Collesalveti
- **Denominazione** Via Roma
- **Tipologia insediativa** lineare lungo strada

**Informazioni sull'Edificio 1859**

**Unità volumetriche dell'Edificio 1859**

N°	Foglio	Particella	Superficie coperta CTR (m <sup>2</sup> )	N° piani	Piani interrati	Mansarda
6202	52	1032	177.34			
15221	52	1032	3.74			

**Funzioni d'uso**

- **Usò prevalente:** residenziale
- **Usi standard:**
- **Usi presenti:** residenza commercio

**Tipologia edilizia**  
edificio a schiera

**Rilievi fotografici**

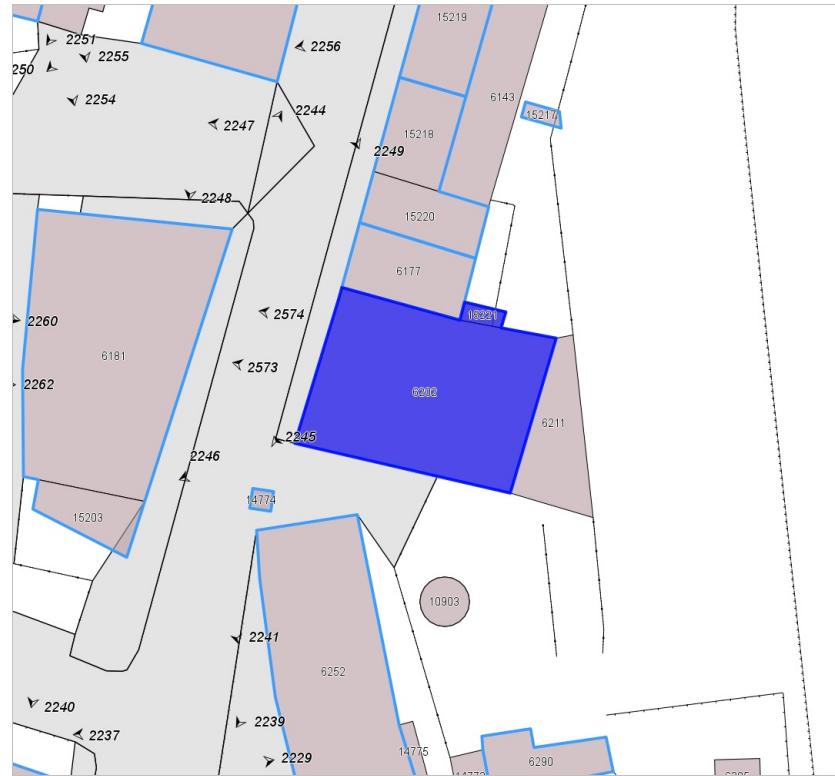


FOTO n° 2246 (edificio 1859)



FOTO n° 2573 (edificio 1859)

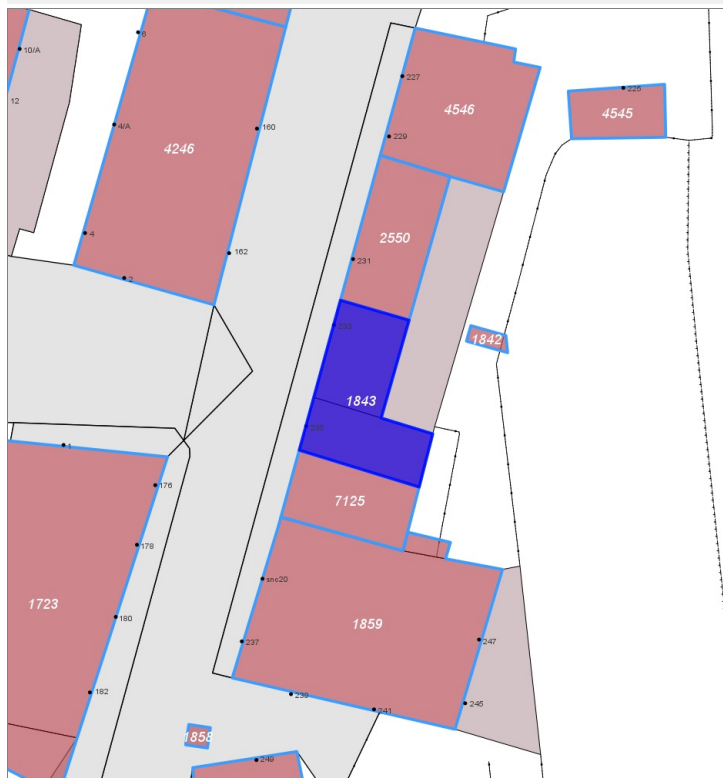
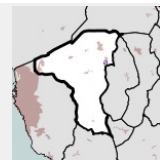


FOTO n° 2574 (edificio 1859)



## Edifici associati alla Scheda:

ID 1843



## Informazioni sulla Scheda

- **Data rilevazione** 19/11/2021
- **Ambito urbano**
- **Località** Collesalvetti
- **Tipologia insediativa** lineare lungo strada

## Informazioni sull'Edificio 1843

### Unità volumetriche dell'Edificio 1843

N°	Foglio	Particella	Superficie coperta CTR (m <sup>2</sup> )	N° piani	Piani interrati	Mansarda
15218	52	1029	33.93			
15220	52	1029	32.36			

### Funzioni d'uso

- **Usso prevalente:** residenziale
- **Usi standard:** commerciale; residenziale
- **Usi presenti:**

**Tipologia edilizia**  
edificio a schiera

## Rilievi fotografici

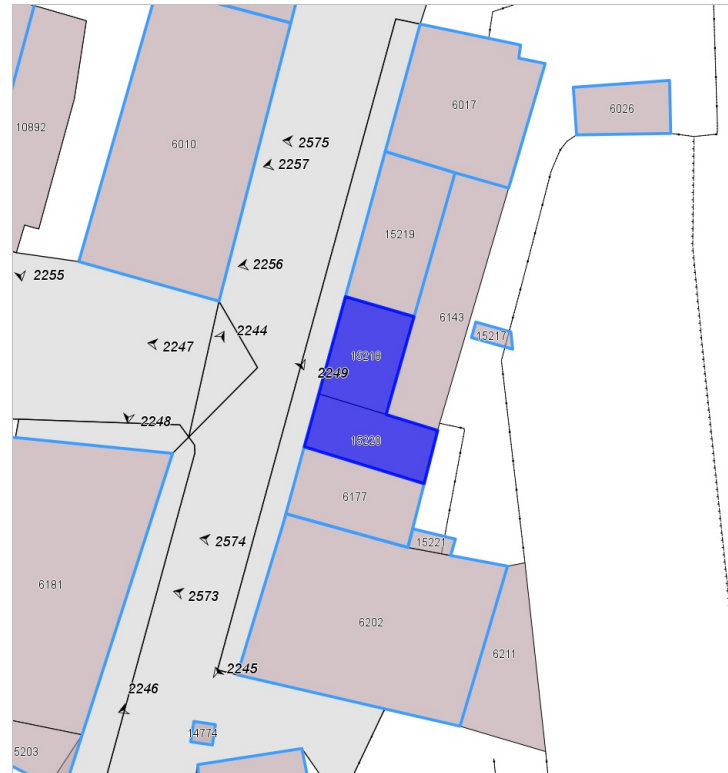
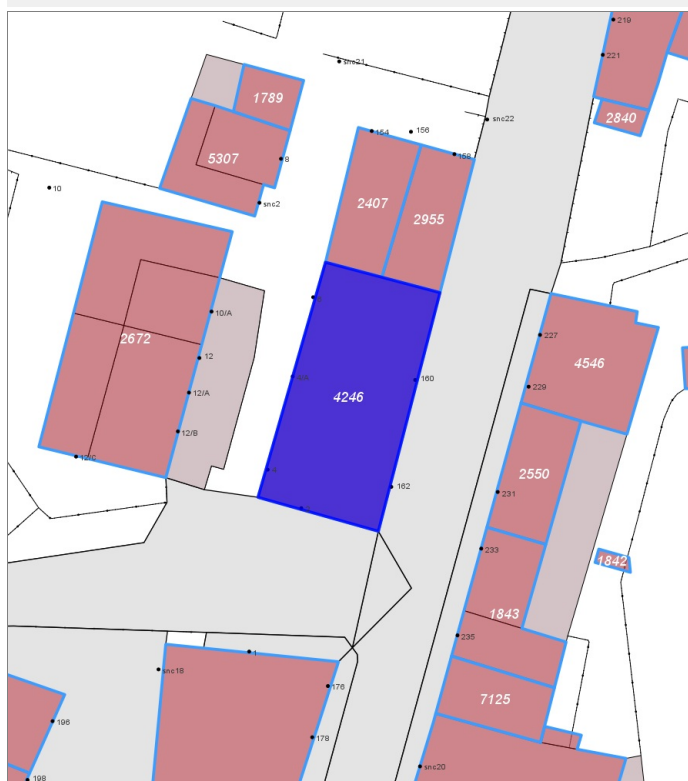
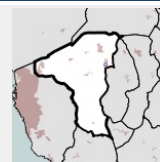


FOTO n° 2247 (edificio 1843)



**Edifici associati alla Scheda:**

ID 4246



**Informazioni sulla Scheda**

- **Data rilevazione** 19/11/2021
- **Ambito** urbano
- **Località** Collesalveti
- **Denominazione** Via Roma
- **Tipologia insediativa** lineare lungo strada

**Informazioni sull'Edificio 4246**

**Unità volumetriche dell'Edificio 4246**

N°	Foglio	Particella	Superficie coperta CTR (m <sup>2</sup> )	N° piani	Piani interrati	Mansarda
6010	52	1038	191.48			

**Funzioni d'uso**

- **Usi prevalenti:** residenziale
- **Usi standard:**
- **Usi presenti:** residenza commercio

**Tipologia edilizia**  
edificio a schiera

**Rilievi fotografici**

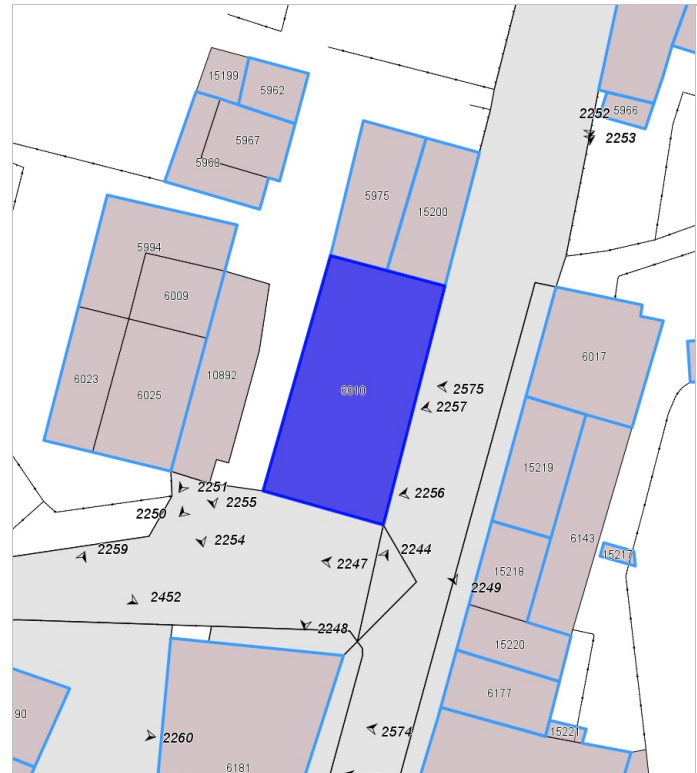


FOTO n° 2248 (edificio 4246)



FOTO n° 2249 (edificio 4246)



FOTO n° 2250 (edificio 4246)

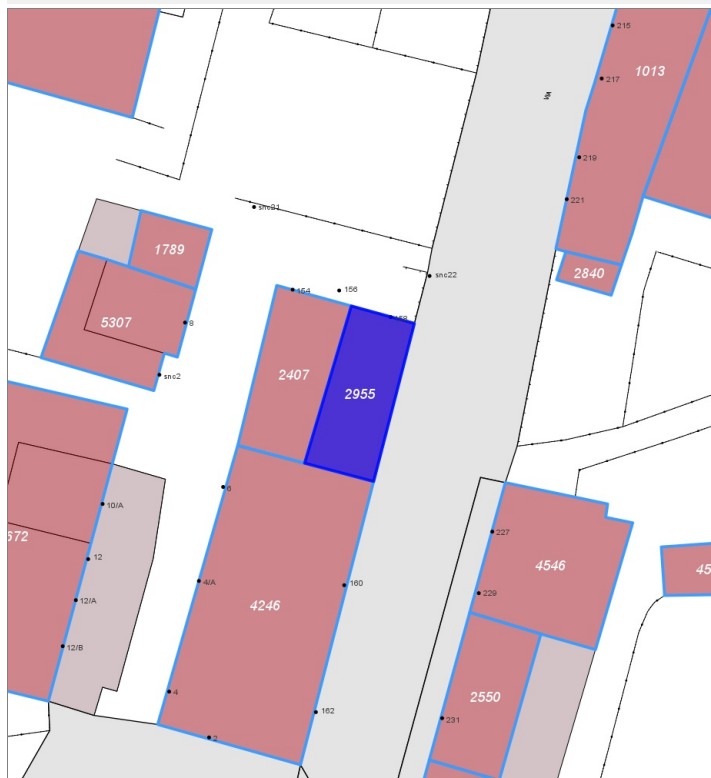
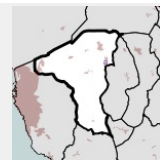


FOTO n° 2251 (edificio 4246)



Edifici associati alla Scheda:

ID 2955



**Informazioni sulla Scheda**

- **Data rilevazione** 19/11/2021
- **Ambito** urbano
- **Località** Collesalvetti
- **Denominazione** Via Roma
- **Tipologia insediativa** lineare lungo strada

**Informazioni sull'Edificio 2955**

Unità volumetriche dell'Edificio 2955

N°	Foglio	Particella	Superficie coperta CTR (m <sup>2</sup> )	N° piani	Piani interrati	Mansarda
15200	52	63	50.9			

**Funzioni d'uso**

- **Usò prevalente:** residenziale
- **Usi standard:**
- **Usi presenti:** residenza

**Tipologia edilizia**  
edificio a schiera

**Rilievi fotografici**

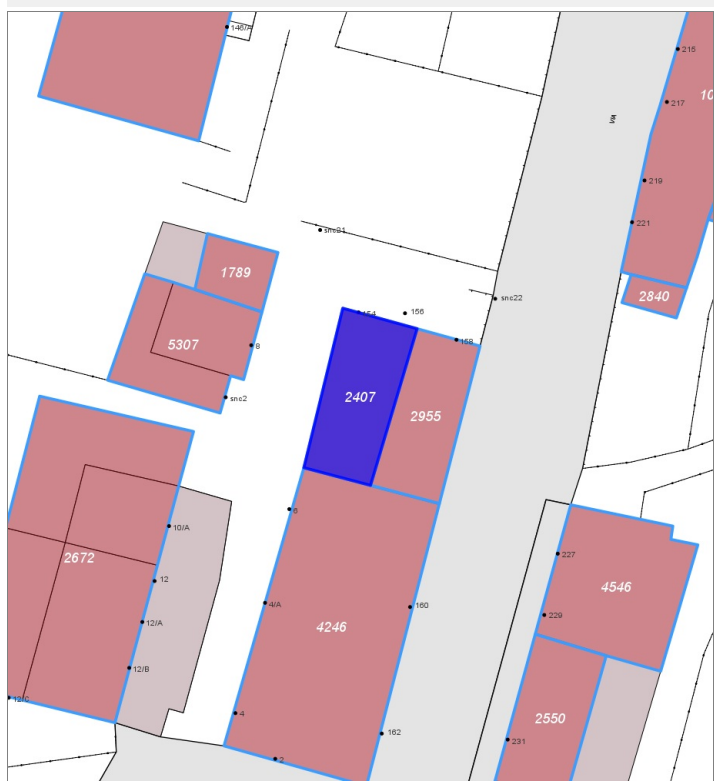
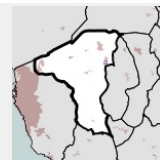


FOTO n° 2252 (edificio 2955)



**Edifici associati alla Scheda:**

ID 2407



**Informazioni sulla Scheda**

- **Data rilevazione** 19/11/2021
- **Ambito** urbano
- **Località** Collesalveti
- **Denominazione** Via Roma
- **Tipologia insediativa** lineare lungo strada

**Informazioni sull'Edificio 2407**

**Unità volumetriche dell'Edificio 2407**

N°	Foglio	Particella	Superficie coperta CTR (m <sup>2</sup> )	N° piani	Piani interrati	Mansarda
5975	52	62	54.7			

**Funzioni d'uso**

- **Usò prevalente:**
- **Usi standard:**
- **Usi presenti:** residenza

**Rilievi fotografici**

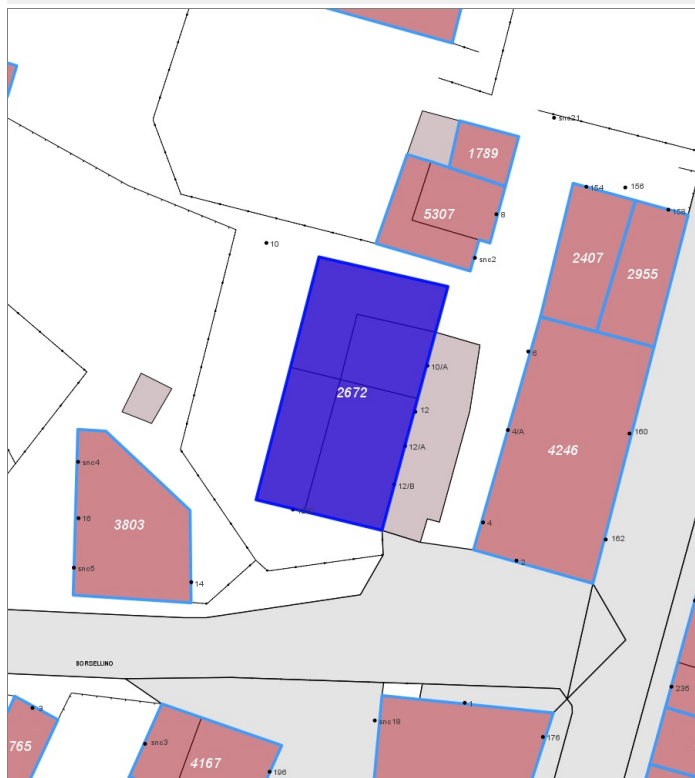
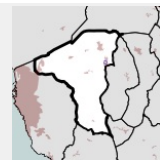


FOTO n° 2253 (edificio 2407)



Edifici associati alla Scheda:

ID 2672



Informazioni sulla Scheda

- Data rilevazione 19/11/2021
- Ambito urbano
- Località Collesalvetti
- Tipologia insediativa edificio isolato su lotto

Informazioni sull'Edificio 2672

Unità volumetriche dell'Edificio 2672

N°	Foglio	Particella	Superficie coperta CTR (m²)	N° piani	Piani interrati	Mansarda
5994	52	1039	63.11			
6009	52	1039	35.44			
6023	52	1039	45.05			
6025	52	1039	71.03			

Funzioni d'uso

- **Usò prevalente:** residenziale
- **Usi standard:**
- **Usi presenti:** residenza uffici

**Tipologia edilizia**  
edificio a schiera

Rilievi fotografici



FOTO n° 2254 (edificio 2672)

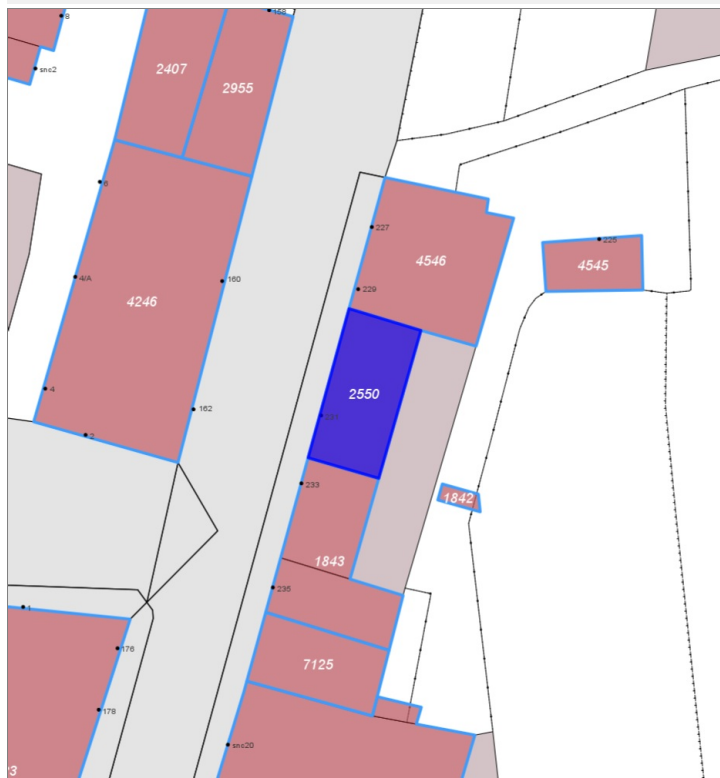
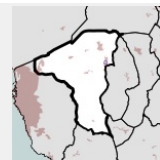


FOTO n° 2255 (edificio 2672)



**Edifici associati alla Scheda:**

ID 2550



**Informazioni sulla Scheda**

- **Data rilevazione** 19/11/2021
- **Ambito** urbano
- **Località** Collesalvetti
- **Denominazione** Via Roma
- **Tipologia insediativa** lineare lungo strada

**Informazioni sull'Edificio 2550**

**Unità volumetriche dell'Edificio 2550**

N°	Foglio	Particella	Superficie coperta CTR (m <sup>2</sup> )	N° piani	Piani interrati	Mansarda
15219	52	125	51.1			

**Funzioni d'uso**

- **Usò prevalente:**
- **Usi standard:** residenziale
- **Usi presenti:** residenza

**Tipologia edilizia**  
edificio a schiera

**Rilievi fotografici**

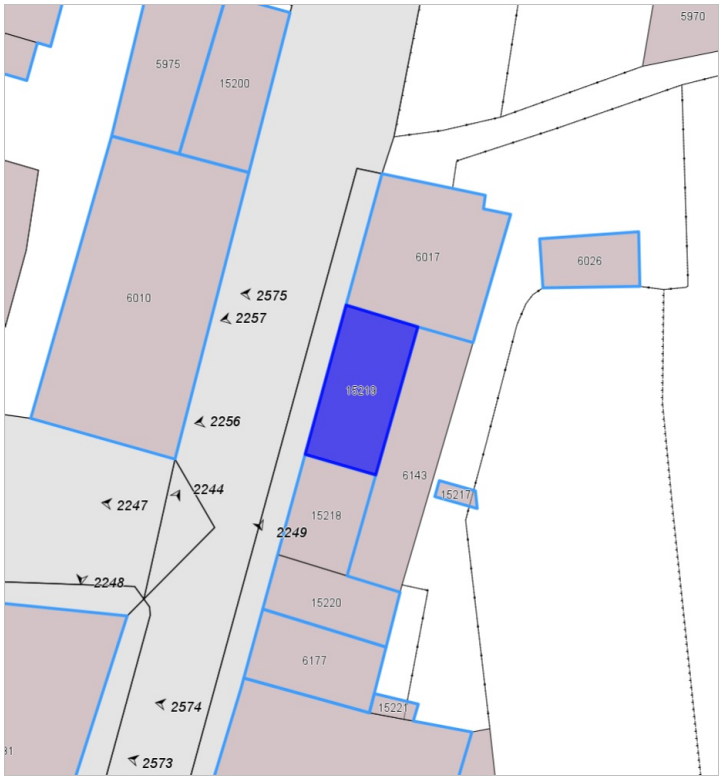
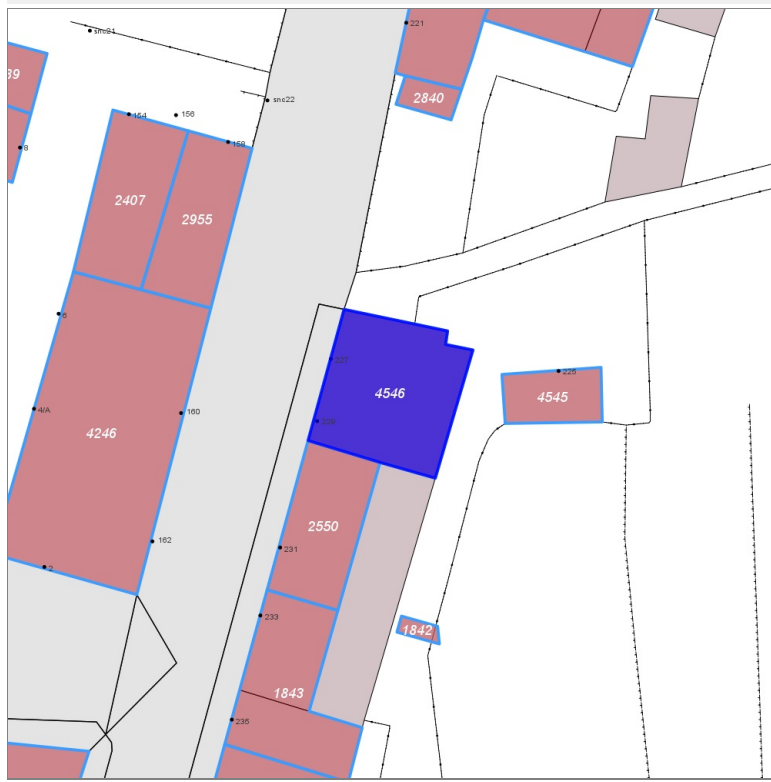
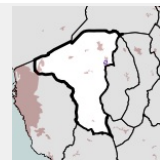


FOTO n° 2256 (edificio 2550)



**Edifici associati alla Scheda:**

ID 4546



**Informazioni sulla Scheda**

- **Data rilevazione** 19/11/2021
- **Ambito** urbano
- **Località** Collesalvetti
- **Denominazione** Via Roma
- **Tipologia insediativa** lineare lungo strada

**Informazioni sull'Edificio 4546**

**Unità volumetriche dell'Edificio 4546**

N°	Foglio	Particella	Superficie coperta CTR (m²)	N° piani	Piani interrati	Mansarda
6017	52	123	82.73			

**Funzioni d'uso**

- **Usò prevalente:** residenziale
- **Usi standard:**
- **Usi presenti:** residenza

**Tipologia edilizia**  
edificio a schiera

**Rilievi fotografici**

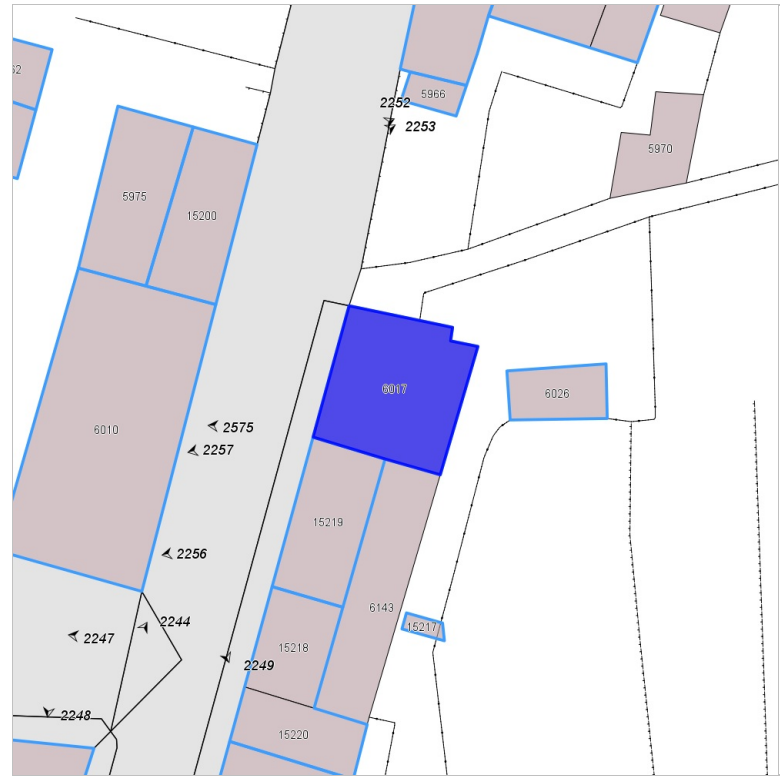


FOTO n° 2257 (edificio 4546)

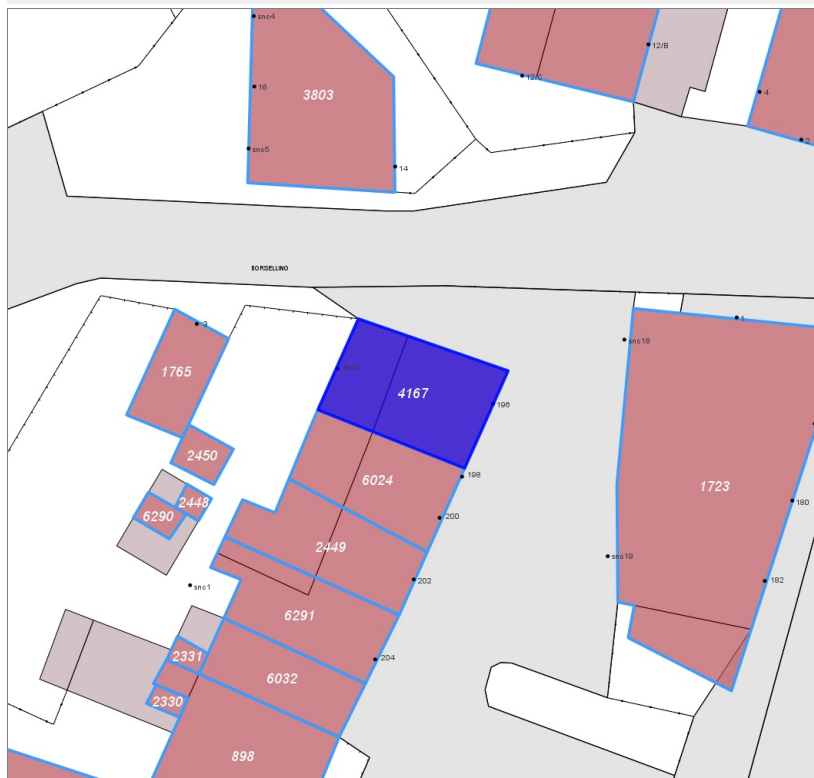
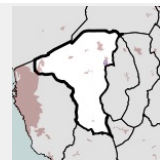


FOTO n° 2575 (edificio 4546)



**Edifici associati alla Scheda:**

ID 4167



**Informazioni sulla Scheda**

- **Data rilevazione** 19/11/2021
- **Ambito** urbano
- **Località** Collesalvetti
- **Denominazione** Via Roma
- **Tipologia insediativa** lineare lungo strada

**Informazioni sull'Edificio 4167**

**Unità volumetriche dell'Edificio 4167**

N°	Foglio	Particella	Superficie coperta CTR (m <sup>2</sup> )	N° piani	Piani interrati	Mansarda
6190	52	72	44.51			
15205	52	72	23.41			

**Funzioni d'uso**

- **Usò prevalente:** residenziale
- **Usi standard:**
- **Usi presenti:** residenza

**Tipologia edilizia**  
edificio a schiera

**Rilievi fotografici**



FOTO n° 2259 (edificio 4167)

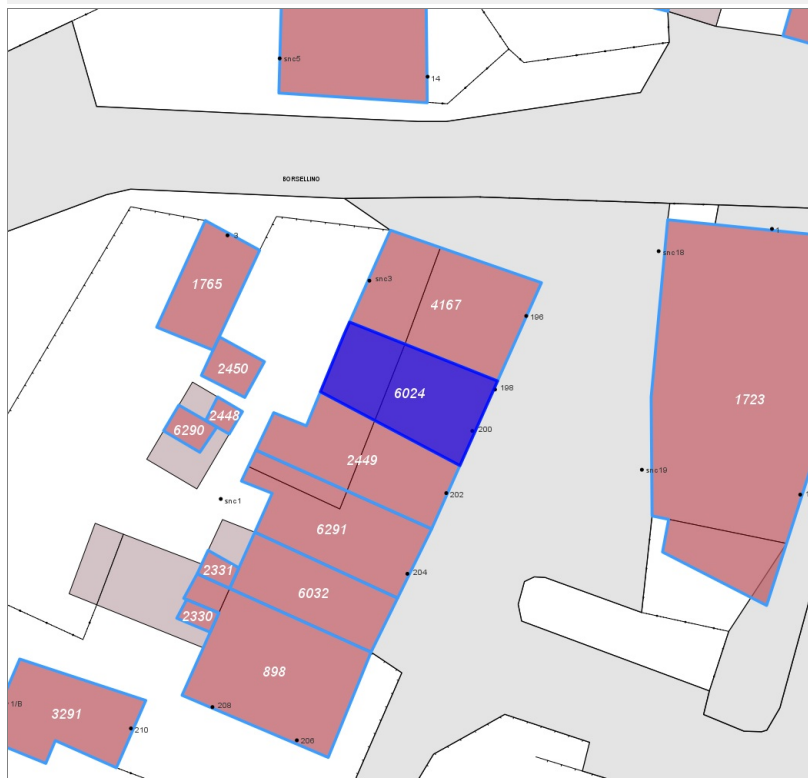
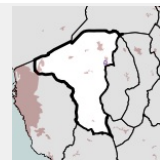


FOTO n° 2260 (edificio 4167)



**Edifici associati alla Scheda:**

ID 6024



**Informazioni sulla Scheda**

- **Data rilevazione** 19/11/2021
- **Ambito** urbano
- **Località** Collesalvetti
- **Denominazione** Via Roma
- **Tipologia insediativa** lineare lungo strada

**Informazioni sull'Edificio 6024**

**Unità volumetriche dell'Edificio 6024**

N°	Foglio	Particella	Superficie coperta CTR (m <sup>2</sup> )	N° piani	Piani interrati	Mansarda
6210	52	73	35.01			
15206	52	73	19.56			

**Funzioni d'uso**

- **Usò prevalente:** residenziale
- **Usi standard:**
- **Usi presenti:** residenza

**Tipologia edilizia**  
edificio a schiera

**Rilievi fotografici**



FOTO n° 2261 (edificio 6024)



FOTO n° 2262 (edificio 6024)

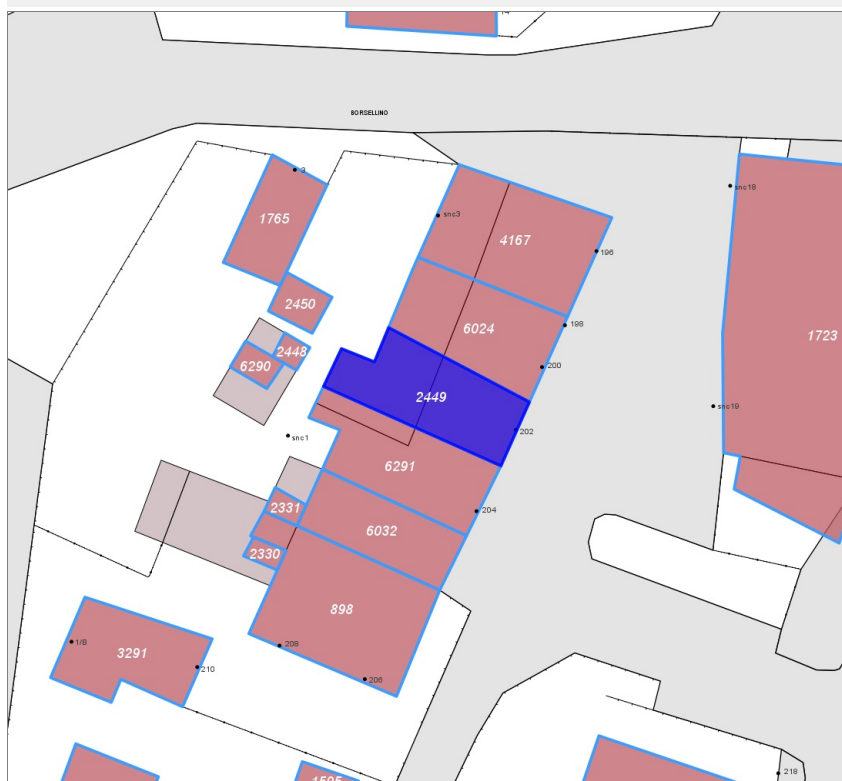
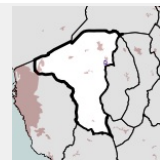


FOTO n° 2265 (edificio 6024)



## Edifici associati alla Scheda:

ID 2449



## Informazioni sulla Scheda

- **Data rilevazione** 19/11/2021
- **Ambito** urbano
- **Località** Collesalvetti
- **Denominazione** Via Roma
- **Tipologia insediativa** lineare lungo strada

## Informazioni sull'Edificio 2449

### Unità volumetriche dell'Edificio 2449

N°	Foglio	Particella	Superficie coperta CTR (m <sup>2</sup> )	N° piani	Piani interrati	Mansarda
6185	52	977	25.93			
15207	52	977	28.03			

### Funzioni d'uso

- **Usò prevalente:** residenziale
- **Usi standard:**
- **Usi presenti:** residenza

**Tipologia edilizia**  
edificio a schiera

## Rilievi fotografici

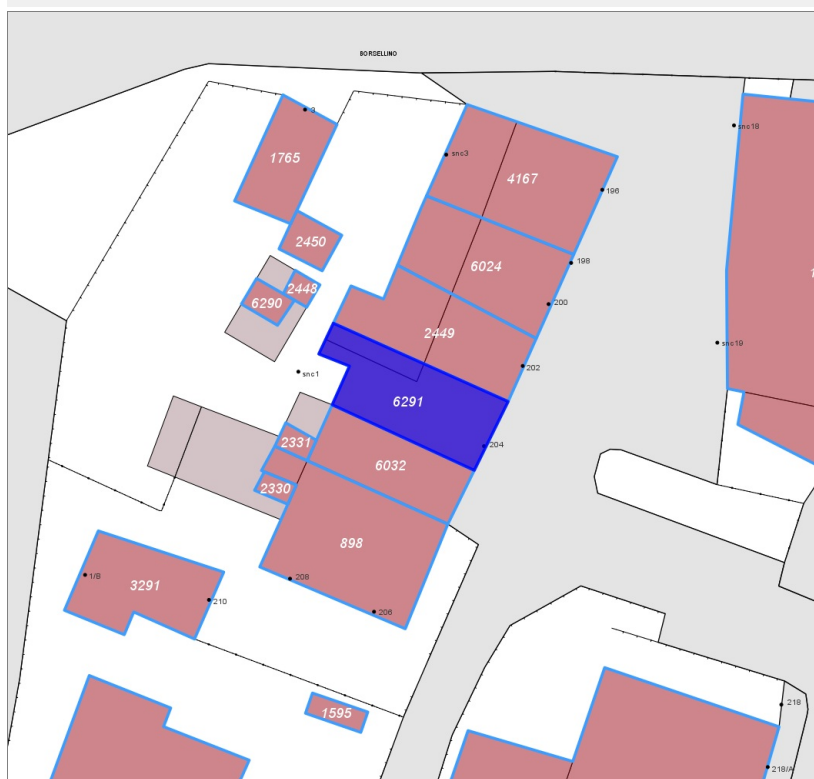
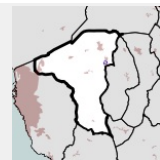


FOTO n° 2264 (edificio 2449)



## Edifici associati alla Scheda:

ID 6291



## Informazioni sulla Scheda

- **Data rilevazione** 19/11/2021
- **Ambito** urbano
- **Località** Collesalvetti
- **Denominazione** Via Roma
- **Tipologia insediativa** lineare lungo strada

## Informazioni sull'Edificio 6291

### Unità volumetriche dell'Edificio 6291

N°	Foglio	Particella	Superficie coperta CTR (m <sup>2</sup> )	N° piani	Piani interrati	Mansarda
6229	52	420	46.39			
15204	52	420	7.68			

### Funzioni d'uso

- **Usò prevalente:** residenziale
- **Usi standard:**
- **Usi presenti:** residenza

### Tipologia edilizia

edificio a schiera

## Rilievi fotografici

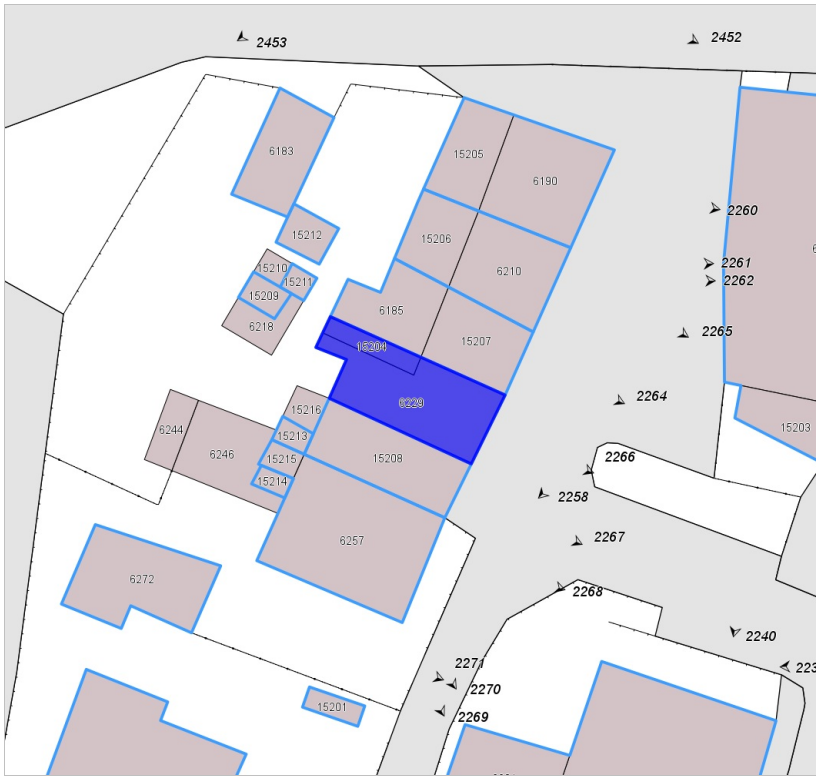
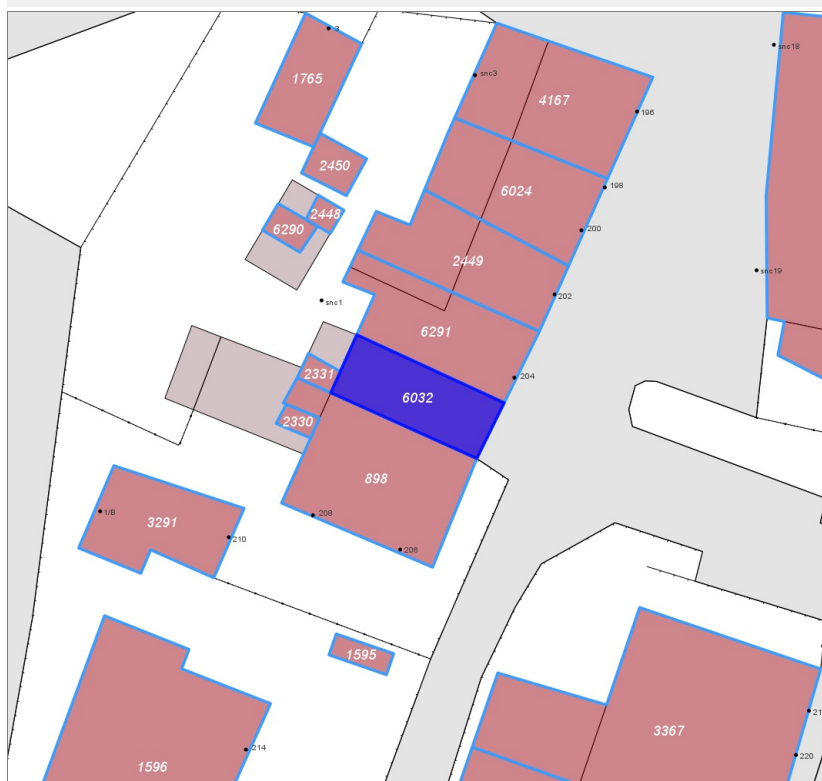
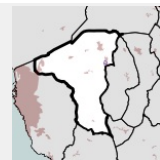


FOTO n° 2266 (edificio 6291)



## Edifici associati alla Scheda:

ID 6032



## Informazioni sulla Scheda

- **Data rilevazione** 19/11/2021
- **Ambito** urbano
- **Località** Collesalvetti
- **Denominazione** Via Roma
- **Tipologia insediativa** lineare lungo strada

## Informazioni sull'Edificio 6032

### Unità volumetriche dell'Edificio 6032

N°	Foglio	Particella	Superficie coperta CTR (m <sup>2</sup> )	N° piani	Piani interrati	Mansarda
15208	52	421	38.98			

### Funzioni d'uso

- **Usi prevalenti:** residenziale
- **Usi standard:**
- **Usi presenti:** residenza

**Tipologia edilizia**  
edificio a schiera

## Rilievi fotografici

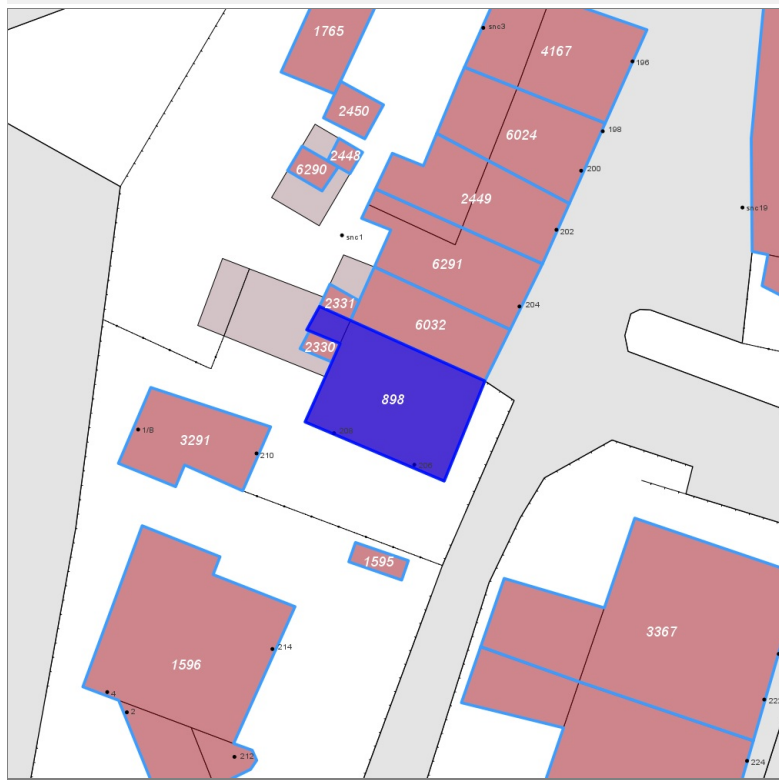
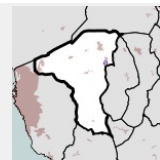


FOTO n° 2267 (edificio 6032)



**Edifici associati alla Scheda:**

ID 898



**Informazioni sulla Scheda**

- **Data rilevazione** 19/11/2021
- **Ambito** urbano
- **Località** Collesalvetti
- **Denominazione** Via Roma
- **Tipologia insediativa** lineare lungo strada

**Informazioni sull'Edificio 898**

**Unità volumetriche dell'Edificio 898**

N°	Foglio	Particella	Superficie coperta CTR (m <sup>2</sup> )	N° piani	Piani interrati	Mansarda
6257	52	76	74.15			
15215	52	76	4.12			

**Funzioni d'uso**

- **Usò prevalente:** residenziale
- **Usi standard:**
- **Usi presenti:** residenza

**Tipologia edilizia**  
edificio a schiera

**Rilievi fotografici**

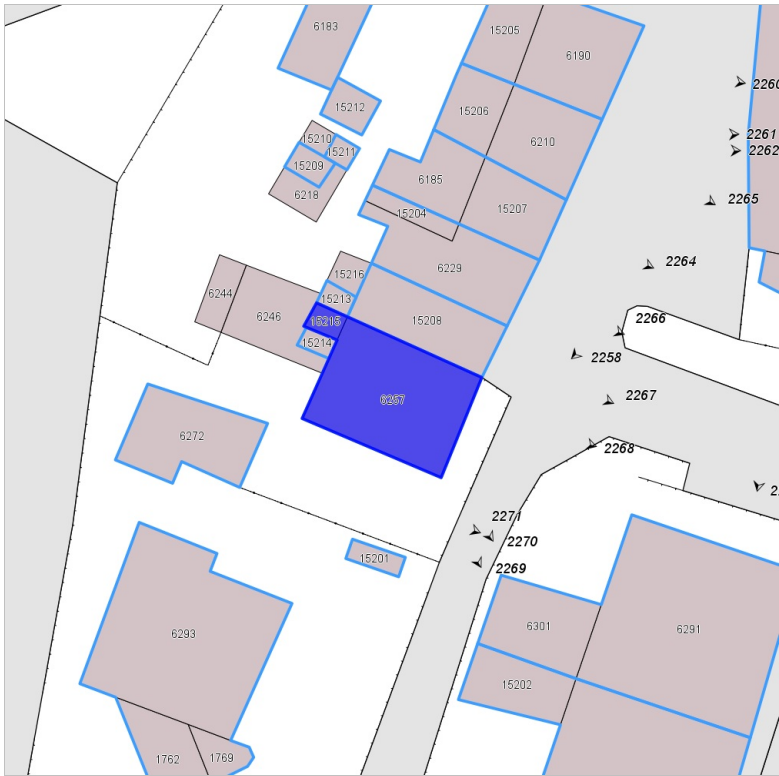


FOTO n° 2268 (edificio 898)



FOTO n° 2269 (edificio 898)



FOTO n° 2270 (edificio 898)

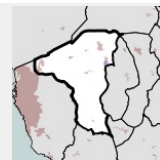


FOTO n° 2271 (edificio 898)



**Edifici associati alla Scheda:**

ID 4471



**Informazioni sulla Scheda**

- **Data rilevazione** 19/11/2021
- **Ambito** urbano
- **Località** Collesalvetti
- **Tipologia insediativa** lineare lungo strada

**Informazioni sull'Edificio 4471**

**Unità volumetriche dell'Edificio 4471**

N°	Foglio	Particella	Superficie coperta CTR (m²)	N° piani	Piani interrati	Mansarda
6378	52	192	39.94			

**Funzioni d'uso**


- **Usò prevalente:**
- **Usi standard:** residenziale
- **Usi presenti:** residenza commercio

**Tipologia edilizia**  
annesso (generico)

**Rilievi fotografici**

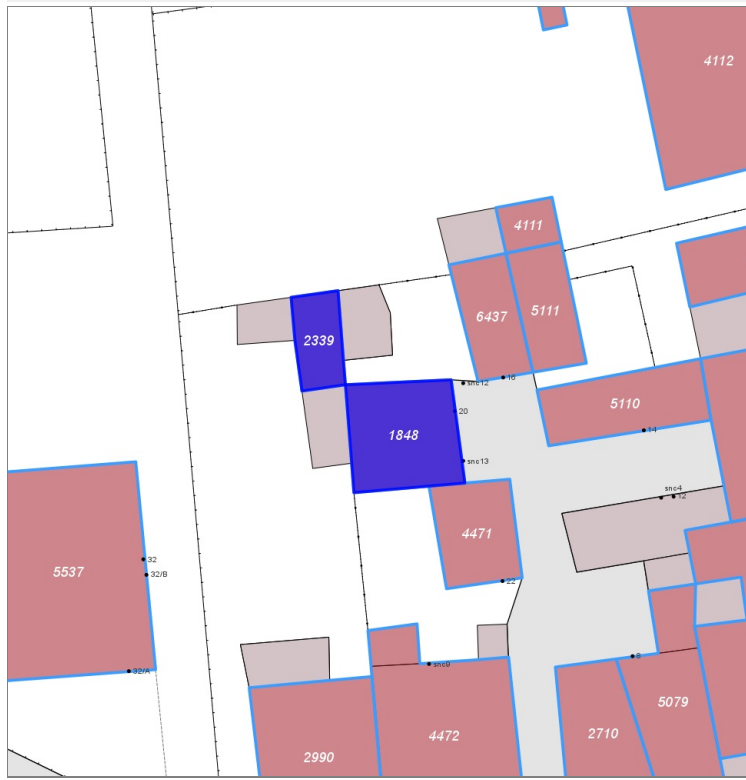
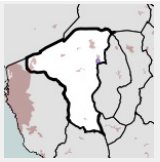


FOTO n° 2272 (edificio 4471)



## Edifici associati alla Scheda:

ID 1848 | ID 2339



## Informazioni sulla Scheda

- **Data rilevazione** 19/11/2021
- **Ambito** urbano
- **Località** Collesalvetti
- **Tipologia insediativa** lineare lungo strada

## Informazioni sull'Edificio 1848

### Unità volumetriche dell'Edificio 1848

N°	Foglio	Particella	Superficie coperta CTR (m <sup>2</sup> )	N° piani	Piani interrati	Mansarda
6364	52	191	57.46			

### Funzioni d'uso

- **Usi prevalente:** commerciale all'ingrosso e depositi
- **Usi standard:** residenziale
- **Usi presenti:** altro

### Tipologia edilizia

**edificio a schiera**

## Informazioni sull'Edificio 2339

### Unità volumetriche dell'Edificio 2339

N°	Foglio	Particella	Superficie coperta CTR (m <sup>2</sup> )	N° piani	Piani interrati	Mansarda
6345	52	188	21.73			

### Funzioni d'uso

- **Usi prevalente:**
- **Usi standard:**
- **Usi presenti:** residenza

## Rilievi fotografici

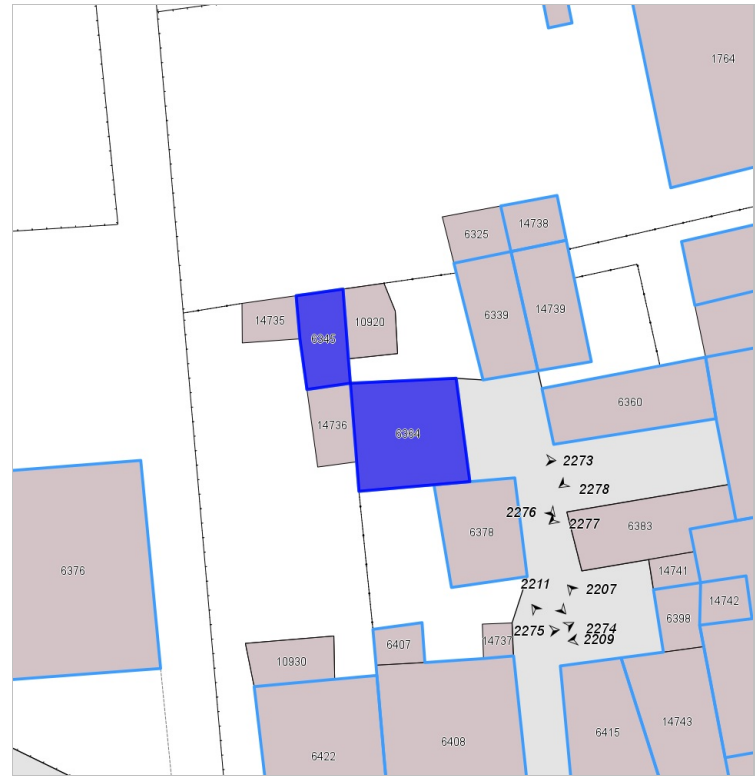


FOTO n° 2273 (edificio 1848)

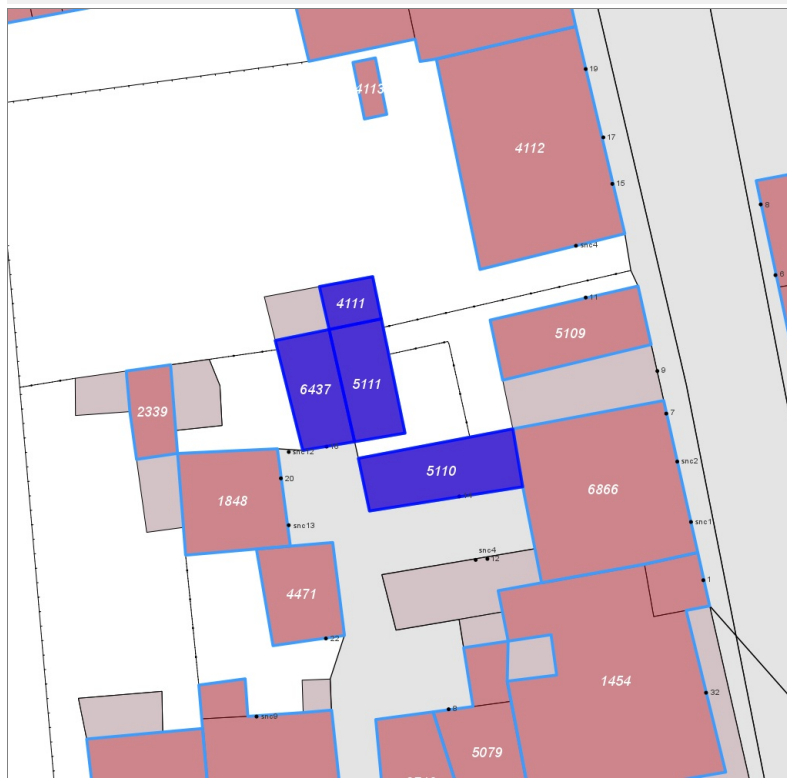
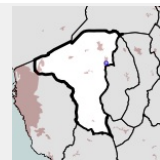


FOTO n° 2276 (edificio 1848)



**Edifici associati alla Scheda:**

ID 4111 | ID 5110 | ID 5111 | ID 6437



**Informazioni sulla Scheda**

- **Data rilevazione** 19/11/2021
- **Ambito** urbano
- **Località** Collesalvetti
- **Tipologia insediativa** lineare lungo strada

**Informazioni sull'Edificio 4111**

**Unità volumetriche dell'Edificio 4111**

N°	Foglio	Particella	Superficie coperta CTR (m <sup>2</sup> )	N° piani	Piani interrati	Mansarda
14738	52	187	13.11			

**Funzioni d'uso**

- **Usi prevalente:**
- **Usi standard:**
- **Usi presenti:** residenza uffici

**Informazioni sull'Edificio 5110**

**Unità volumetriche dell'Edificio 5110**

N°	Foglio	Particella	Superficie coperta CTR (m <sup>2</sup> )	N° piani	Piani interrati	Mansarda
6360	52	1033	49.24			

**Funzioni d'uso**

- **Usi prevalente:**
- **Usi standard:**
- **Usi presenti:** residenza misto

**Informazioni sull'Edificio 5111**

**Unità volumetriche dell'Edificio 5111**

N°	Foglio	Particella	Superficie coperta CTR (m <sup>2</sup> )	N° piani	Piani interrati	Mansarda
14739	52	1033	33.89			

**Funzioni d'uso**

- **Usi prevalente:**

- **Usi standard:**
- **Usi presenti:** residenza misto

## Informazioni sull'Edificio 6437

### Unità volumetriche dell'Edificio 6437

N°	Foglio	Particella	Superficie coperta CTR (m²)	N° piani	Piani interrati	Mansarda
6339	52	193	34.35			

### Funzioni d'uso

- **Usi prevalente:**
- **Usi standard:**
- **Usi presenti:** altro

## Rilievi fotografici



FOTO n° 2279 (pertinenza)



FOTO n° 2277 (edificio 5110)

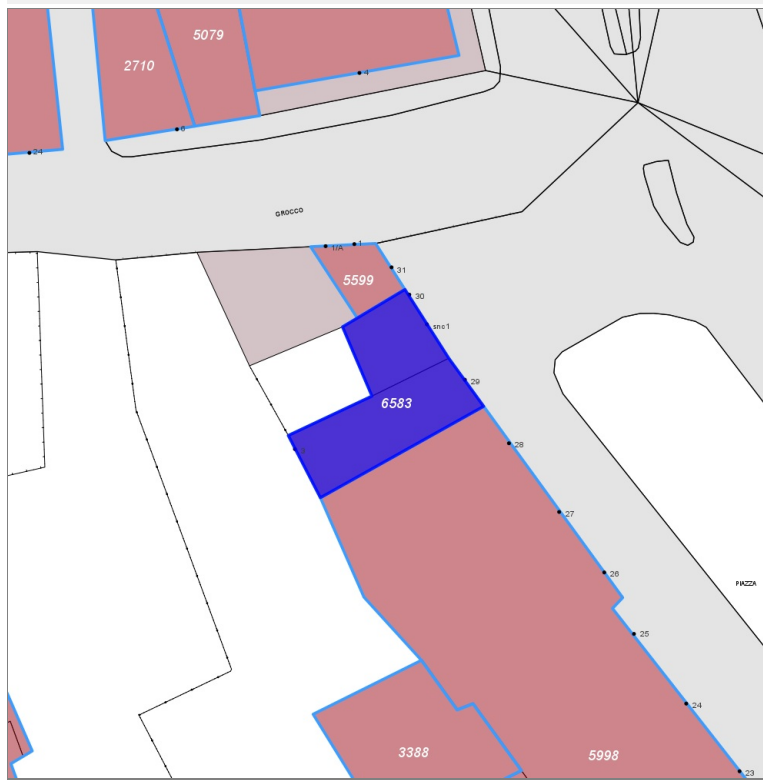
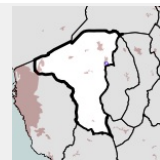


FOTO n° 2278 (edificio 5110)



**Edifici associati alla Scheda:**

ID 6583



**Informazioni sulla Scheda**

- **Data rilevazione** 19/11/2021
- **Ambito** urbano
- **Località** Collesalvetti
- **Tipologia insediativa** lineare lungo strada

**Informazioni sull'Edificio 6583**

**Unità volumetriche dell'Edificio 6583**

N°	Foglio	Particella	Superficie coperta CTR (m²)	N° piani	Piani interrati	Mansarda
6075	52	887	31.47			
6086	52	887	59.46			

**Funzioni d'uso**

- **Usi prevalente:** residenziale
- **Usi standard:** commerciale
- **Usi presenti:** residenza uffici

**Tipologia edilizia**  
edificio a schiera

**Rilievi fotografici**

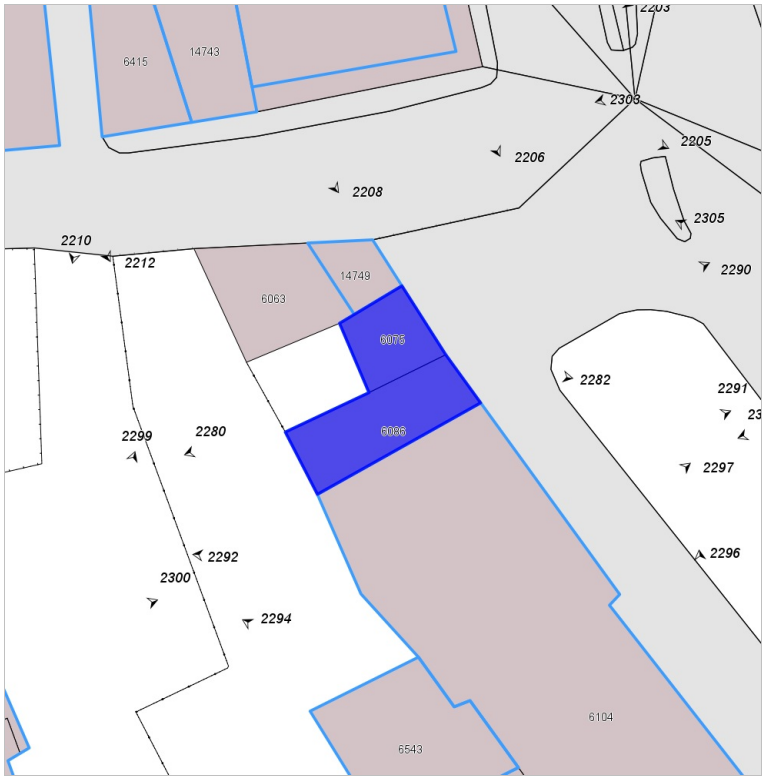


FOTO n° 2280 (edificio 6583)



FOTO n° 2282 (edificio 6583)

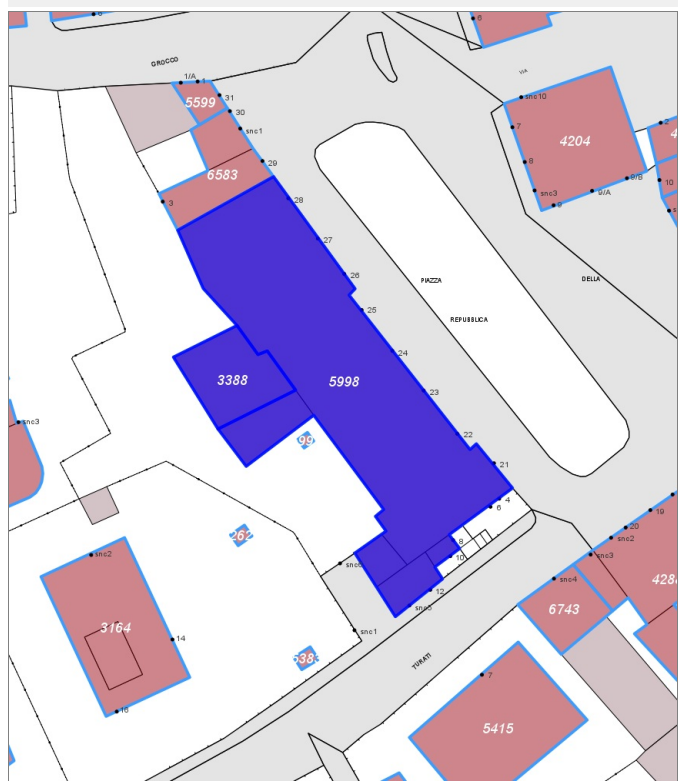
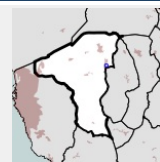


FOTO n° 2290 (edificio 6583)



**Edifici associati alla Scheda:**

ID 3388 | ID 5998



**Informazioni sulla Scheda**

- **Data rilevazione** 19/11/2021
- **Ambito urbano**
- **Località** Collesalvetti
- **Tipologia insediativa** lineare lungo strada

**Informazioni sull'Edificio 3388**

**Unità volumetriche dell'Edificio 3388**

N°	Foglio	Particella	Superficie coperta CTR (m²)	N° piani	Piani interrati	Mansarda
6543	52	440	99.13			

**Funzioni d'uso**

- **Usò prevalente:**
- **Usi standard:**
- **Usi presenti:** commercio

**Informazioni sull'Edificio 5998**

**Unità volumetriche dell'Edificio 5998**

N°	Foglio	Particella	Superficie coperta CTR (m²)	N° piani	Piani interrati	Mansarda
6104	52	1066	660.36			
6566	52	1066	48.9			
6612	52	1066	20.92			
6613	52	1066	7.86			
6621	52	1066	29.85			

**Funzioni d'uso**

- **Usò prevalente:** residenziale
- **Usi standard:** commerciale; residenziale
- **Usi presenti:** residenza misto

**Tipologia edilizia**  
edificio a schiera

**Rilievi fotografici**

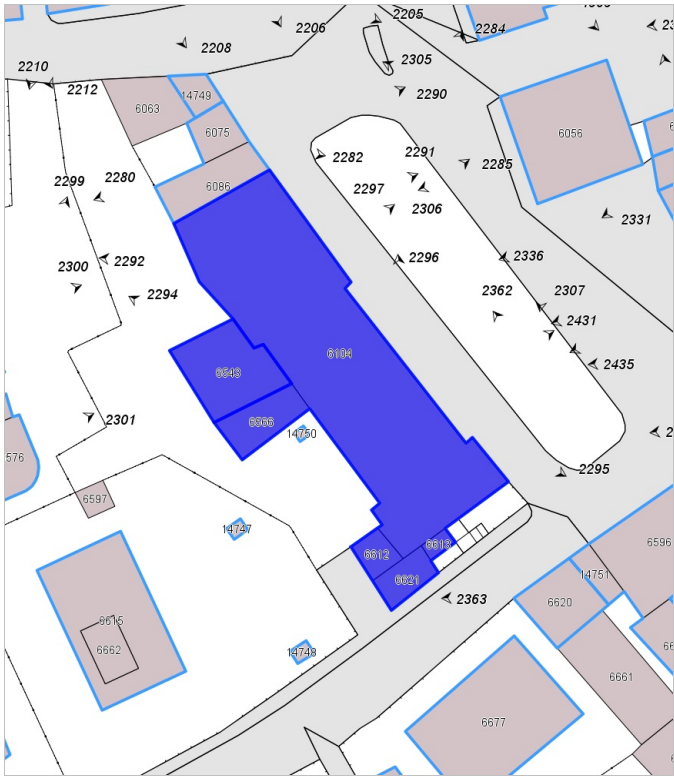


FOTO n° 2298 (pertinenza)



FOTO n° 2284 (edificio 5998)



FOTO n° 2285 (edificio 5998)



FOTO n° 2291 (edificio 5998)



FOTO n° 2292 (edificio 5998)



FOTO n° 2293 (edificio 5998)



FOTO n° 2294 (edificio 5998)



FOTO n° 2295 (edificio 5998)



FOTO n° 2296 (edificio 5998)

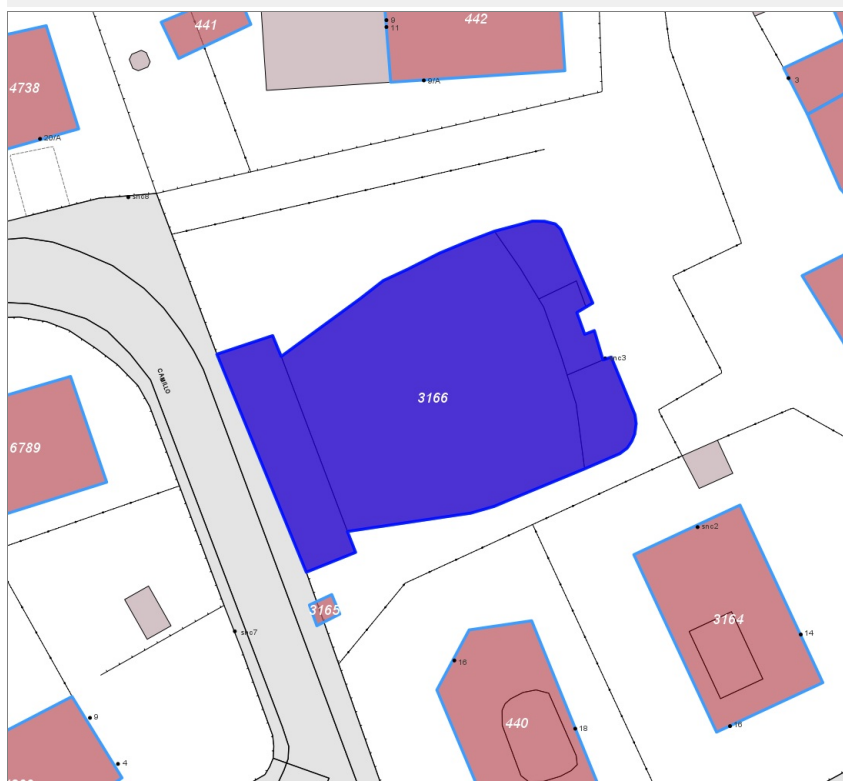
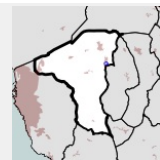


FOTO n° 2297 (edificio 5998)



## Edifici associati alla Scheda:

ID 3166



## Informazioni sulla Scheda

- **Data rilevazione** 19/11/2021
- **Ambito** urbano
- **Località** Collesalveti
- **Tipologia insediativa** insediamento specialistico

## Informazioni sull'Edificio 3166

### Unità volumetriche dell'Edificio 3166

N°	Foglio	Particella	Superficie coperta CTR (m²)	N° piani	Piani interrati	Mansarda
6534	52	963	37.35			
6540	52	963	555.86			
6553	52	963	27.63			
6569	52	963	120.32			
6576	52	963	45.11			

### Funzioni d'uso

- **Usò prevalente:**
- **Usi standard:**
- **Usi presenti:** servizi

### Tipologia edilizia

edificio specialistico (generico)

## Rilievi fotografici

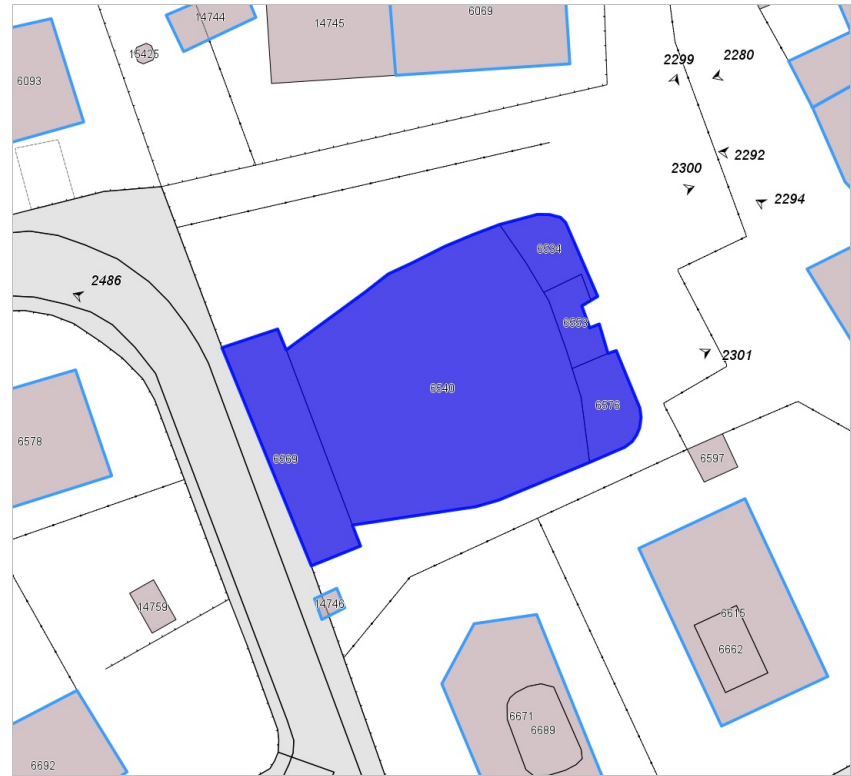


FOTO n° 2299 (edificio 3166)



FOTO n° 2300 (edificio 3166)



FOTO n° 2301 (edificio 3166)

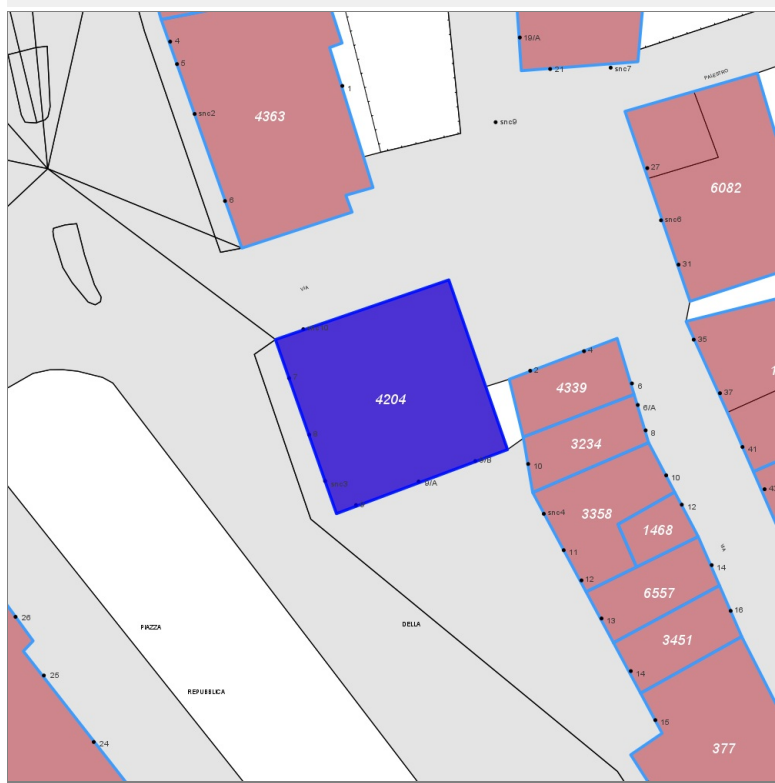
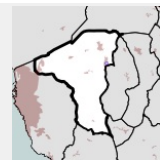


FOTO n° 2486 (edificio 3166)



## Edifici associati alla Scheda:

ID 4204



## Informazioni sulla Scheda

- **Data rilevazione** 19/11/2021
- **Ambito** urbano
- **Località** Collesalvetti
- **Tipologia insediativa** edificio isolato su lotto

## Informazioni sull'Edificio 4204

### Unità volumetriche dell'Edificio 4204

N°	Foglio	Particella	Superficie coperta CTR (m²)	N° piani	Piani interrati	Mansarda
6056	52	268	186.2			

### Funzioni d'uso

- **Usò prevalente:** residenziale
- **Usi standard:** commerciale; residenziale
- **Usi presenti:** residenza misto

### Tipologia edilizia

**edificio a schiera**

## Rilievi fotografici

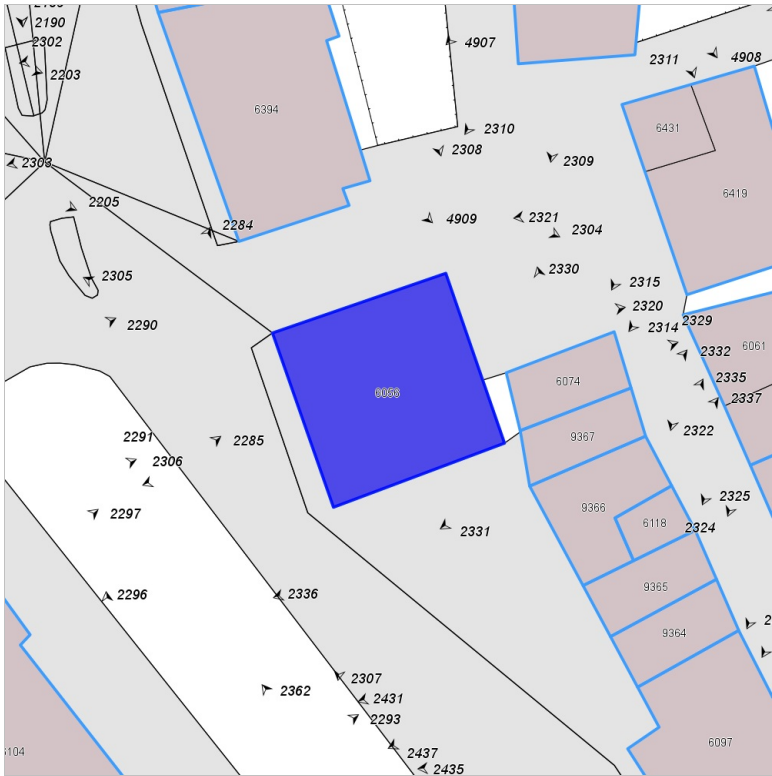


FOTO n° 2305 (edificio 4204)



FOTO n° 2306 (edificio 4204)



FOTO n° 2307 (edificio 4204)

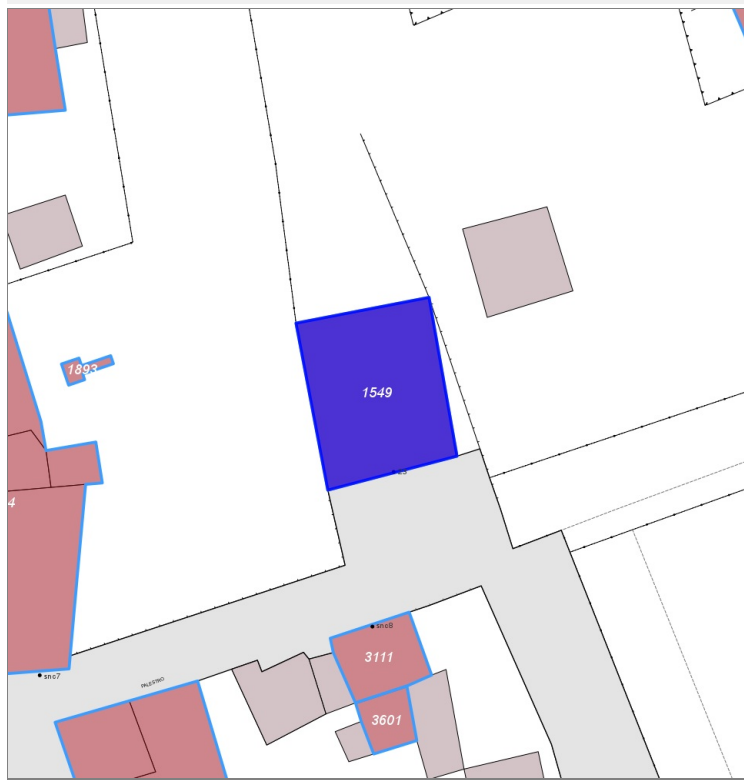
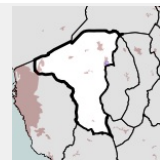


FOTO n° 2320 (edificio 4204)



Edifici associati alla Scheda:

ID 1549



Informazioni sulla Scheda

- **Data rilevazione** 19/11/2021
- **Ambito** urbano
- **Località** Collesalvetti
- **Tipologia insediativa** edificio isolato su lotto

Informazioni sull'Edificio 1549

Unità volumetriche dell'Edificio 1549

N°	Foglio	Particella	Superficie coperta CTR (m²)	N° piani	Piani interrati	Mansarda
6347	52	266	107.33			

Funzioni d'uso

- **Usò prevalente:**
- **Usi standard:**
- **Usi presenti:** altro

**Tipologia edilizia**  
annesso (generico)

Rilievi fotografici

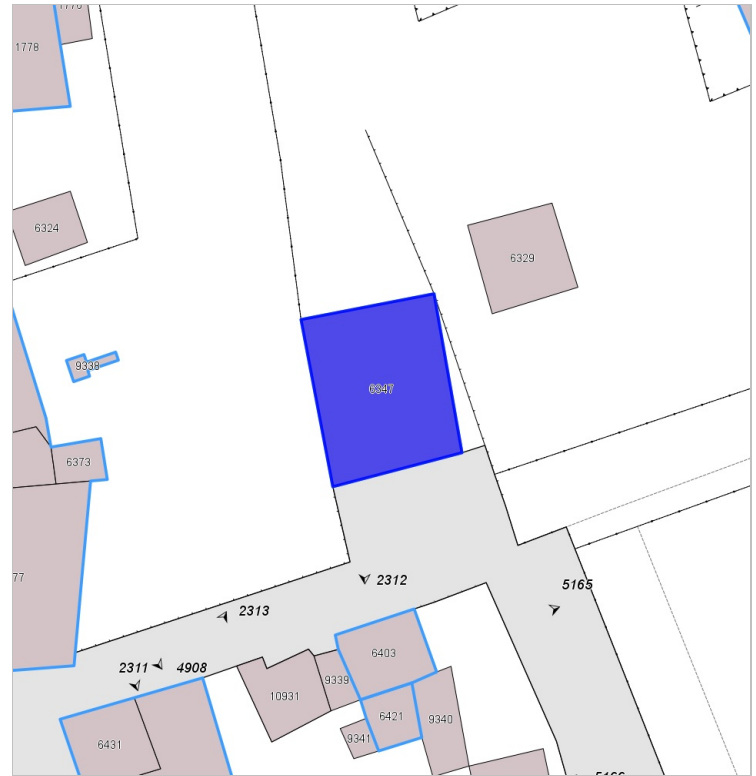
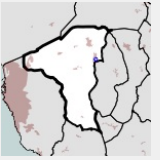


FOTO n° 2312 (edificio 1549)



**Edifici associati alla Scheda:**

ID 1612 | ID 3111 | ID 3601 | ID 6082



**Informazioni sulla Scheda**

- **Data rilevazione** 19/11/2021
- **Ambito** urbano
- **Località** Collesalvetti
- **Tipologia insediativa** edificio isolato su lotto

**Informazioni sull'Edificio 1612**

**Unità volumetriche dell'Edificio 1612**

N°	Foglio	Particella	Superficie coperta CTR (m²)	N° piani	Piani interrati	Mansarda
9342	52	291	18.49			

**Funzioni d'uso**

- **Usi standard:** residenziale
- **Usi presenti:** altro

**Tipologia edilizia**

**annesso (generico)**

**Informazioni sull'Edificio 3111**

**Unità volumetriche dell'Edificio 3111**

N°	Foglio	Particella	Superficie coperta CTR (m²)	N° piani	Piani interrati	Mansarda
6403	52	862	27.7			

**Funzioni d'uso**

- **Usi standard:** residenziale
- **Usi presenti:** altro

**Tipologia edilizia**

**annesso (generico)**

**Informazioni sull'Edificio 3601**

**Unità volumetriche dell'Edificio 3601**

N°	Foglio	Particella	Superficie coperta CTR (m²)	N° piani	Piani interrati	Mansarda
6421	52	1072	13.18			

**Funzioni d'uso**

- **Usi prevalente:**

**Tipologia edilizia**

**annesso (generico)**

- **Usi standard:** residenziale
- **Usi presenti:** altro

## Informazioni sull'Edificio 6082

### Unità volumetriche dell'Edificio 6082

N°	Foglio	Particella	Superficie coperta CTR (m²)	N° piani	Piani interrati	Mansarda
6419	52	290	124.58			
6431	52	290	28.62			

### Funzioni d'uso

- **Usi prevalente:** residenziale
- **Usi standard:**
- **Usi presenti:** residenza

### Tipologia edilizia edificio a schiera

## Rilievi fotografici



FOTO n° 2316 (pertinenza)



FOTO n° 2317 (pertinenza)



FOTO n° 2318 (pertinenza)



FOTO n° 5166 (edificio 1612)



FOTO n° 5165 (edificio 3111)



FOTO n° 2313 (edificio 6082)



FOTO n° 2314 (edificio 6082)



FOTO n° 2315 (edificio 6082)



FOTO n° 2319 (edificio 6082)

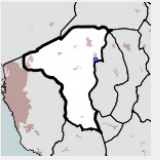


FOTO n° 2321 (edificio 6082)



**Edifici associati alla Scheda:**

ID 168 ID 249 ID 877 ID 1508 ID 6717 ID 6718



**Informazioni sulla Scheda**

- **Data rilevazione** 19/11/2021
- **Ambito** urbano
- **Località** Collesalvetti
- **Tipologia insediativa** lineare lungo strada

**Informazioni sull'Edificio 168**

**Unità volumetriche dell'Edificio 168**

N°	Foglio	Particella	Superficie coperta CTR (m²)	N° piani	Piani interrati	Mansarda
6057	52	295	18.78			
6061	52	295	56.59			
6079	52	295	39.65			

**Funzioni d'uso**

- **Usi prevalente:** residenziale
- **Usi standard:**
- **Usi presenti:** residenza

**Tipologia edilizia**  
edificio a schiera

**Informazioni sull'Edificio 249**

**Unità volumetriche dell'Edificio 249**

N°	Foglio	Particella	Superficie coperta CTR (m²)	N° piani	Piani interrati	Mansarda
9343	52	294	14.69			

**Funzioni d'uso**

- **Usi prevalente:**
- **Usi standard:** residenziale
- **Usi presenti:** residenza

**Tipologia edilizia**  
annesso (generico)

**Informazioni sull'Edificio 877**

**Unità volumetriche dell'Edificio 877**

N°	Foglio	Particella	Superficie coperta CTR (m²)	N° piani	Piani interrati	Mansarda
9347	52	299	6.91			

#### Funzioni d'uso

- **Usi prevalente:**
- **Usi standard:** residenziale
- **Usi presenti:** altro

**Tipologia edilizia**  
annesso (generico)

### Informazioni sull'Edificio 1508

#### Unità volumetriche dell'Edificio 1508

N°	Foglio	Particella	Superficie coperta CTR (m <sup>2</sup> )	N° piani	Piani interrati	Mansarda
6047	52	297	20.52			

#### Funzioni d'uso

- **Usi prevalente:**
- **Usi standard:** residenziale
- **Usi presenti:** altro

**Tipologia edilizia**  
annesso (generico)

### Informazioni sull'Edificio 6717

#### Unità volumetriche dell'Edificio 6717

N°	Foglio	Particella	Superficie coperta CTR (m <sup>2</sup> )	N° piani	Piani interrati	Mansarda
6077	52	298	6.65			

#### Funzioni d'uso

- **Usi prevalente:**
- **Usi standard:** residenziale
- **Usi presenti:** altro

**Tipologia edilizia**  
annesso (generico)

### Informazioni sull'Edificio 6718

#### Unità volumetriche dell'Edificio 6718

N°	Foglio	Particella	Superficie coperta CTR (m <sup>2</sup> )	N° piani	Piani interrati	Mansarda
6067	52	298	11.68			

#### Funzioni d'uso

- **Usi prevalente:**
- **Usi standard:** residenziale
- **Usi presenti:** altro

**Tipologia edilizia**  
annesso (generico)

### Rilievi fotografici



FOTO n° 2326 (pertinenza)



FOTO n° 2327 (pertinenza)



FOTO n° 2328 (pertinenza)



FOTO n° 2322 (edificio 168)



FOTO n° 2323 (edificio 168)



FOTO n° 2324 (edificio 168)

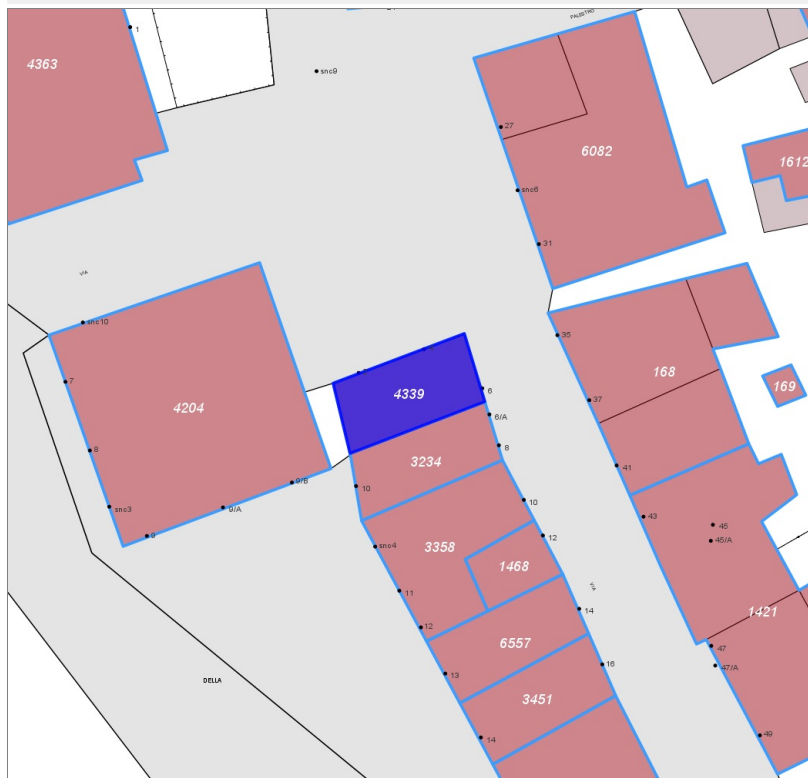
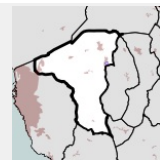


FOTO n° 2325 (edificio 168)



**Edifici associati alla Scheda:**

ID 4339



**Informazioni sulla Scheda**

- **Data rilevazione** 19/11/2021
- **Ambito** urbano
- **Località** Collesalvetti
- **Tipologia insediativa** lineare lungo strada

**Informazioni sull'Edificio 4339**

**Unità volumetriche dell'Edificio 4339**

N°	Foglio	Particella	Superficie coperta CTR (m²)	N° piani	Piani interrati	Mansarda
6074	52	269	38.48			

**Funzioni d'uso**

- **Usò prevalente:** residenziale
- **Usi standard:**
- **Usi presenti:** residenza

**Tipologia edilizia**  
edificio a schiera

**Rilievi fotografici**



FOTO n° 2329 (edificio 4339)

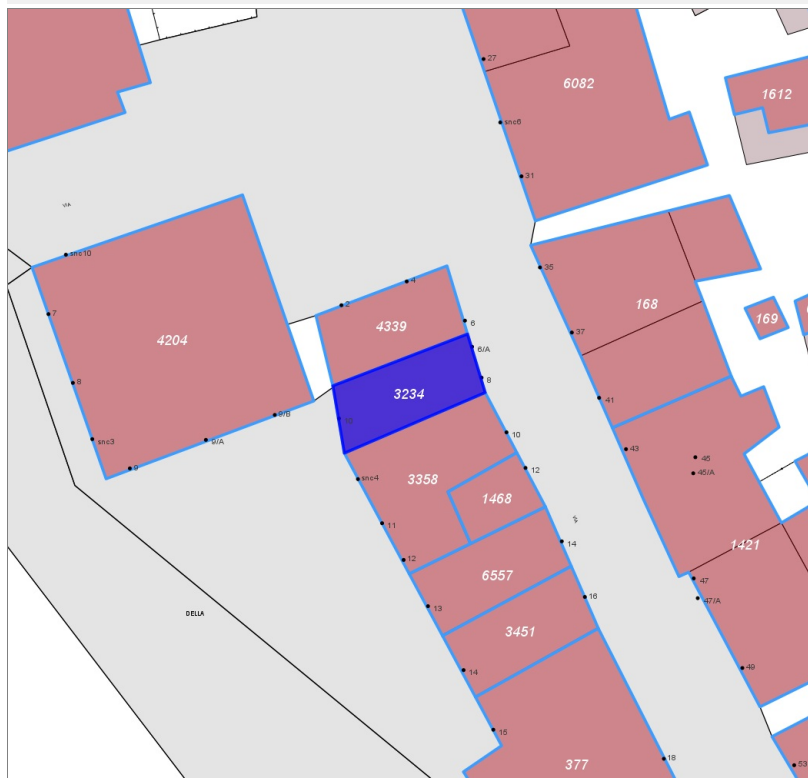
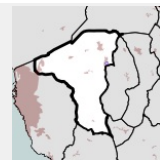


FOTO n° 2330 (edificio 4339)



Edifici associati alla Scheda:

ID 3234



**Informazioni sulla Scheda**

- **Data rilevazione** 19/11/2021
- **Ambito** urbano
- **Località** Collesalvetti
- **Tipologia insediativa** lineare lungo strada

**Informazioni sull'Edificio 3234**

**Unità volumetriche dell'Edificio 3234**

N°	Foglio	Particella	Superficie coperta CTR (m²)	N° piani	Piani interrati	Mansarda
9367	52	270	35.94			

**Funzioni d'uso**

- **Usò prevalente:** residenziale
- **Usi standard:**
- **Usi presenti:** residenza

**Tipologia edilizia**  
edificio a schiera

**Rilievi fotografici**

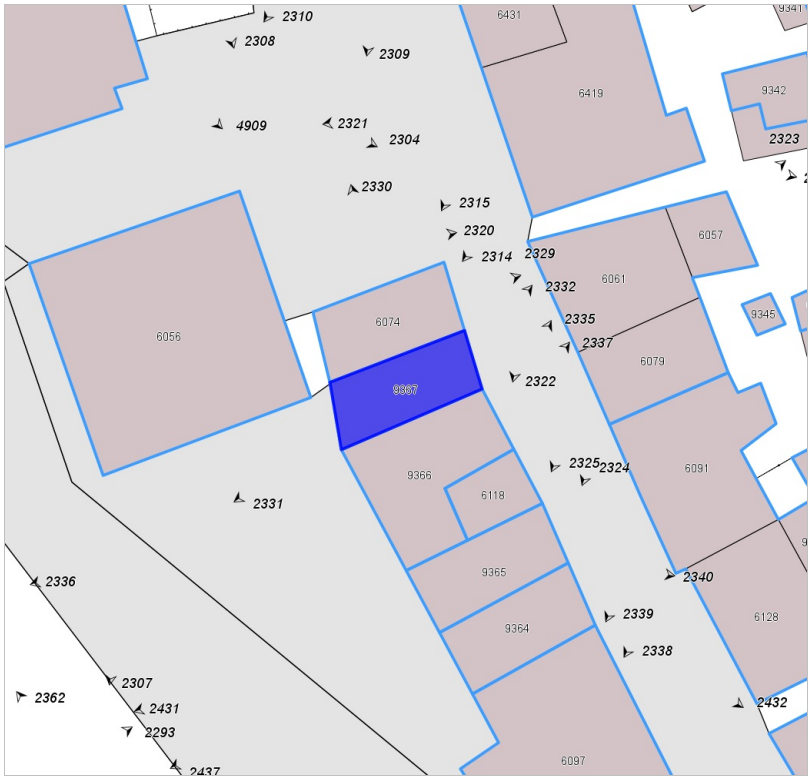


FOTO n° 2331 (edificio 3234)

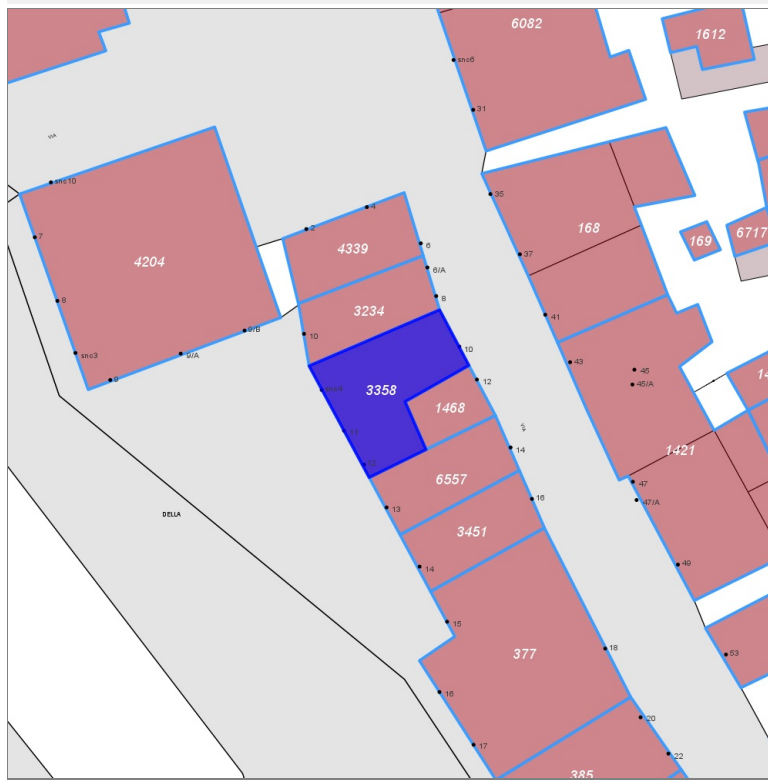
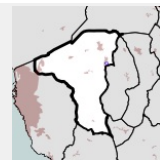


FOTO n° 2332 (edificio 3234)



**Edifici associati alla Scheda:**

ID 3358



**Informazioni sulla Scheda**

- **Data rilevazione** 19/11/2021
- **Ambito** urbano
- **Località** Collesalvetti
- **Tipologia insediativa** lineare lungo strada

**Informazioni sull'Edificio 3358**

**Unità volumetriche dell'Edificio 3358**

N°	Foglio	Particella	Superficie coperta CTR (m²)	N° piani	Piani interrati	Mansarda
9366	52	272	58.67			

**Funzioni d'uso**

- **Usò prevalente:** residenziale
- **Usi standard:**
- **Usi presenti:** residenza commercio

**Tipologia edilizia**  
edificio a schiera

**Rilievi fotografici**

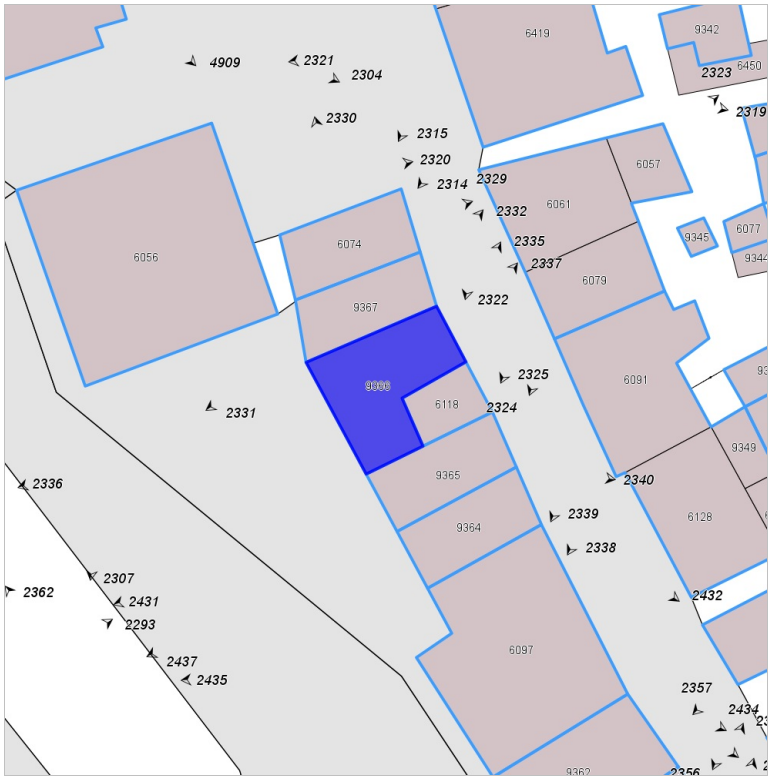


FOTO n° 2335 (edificio 3358)

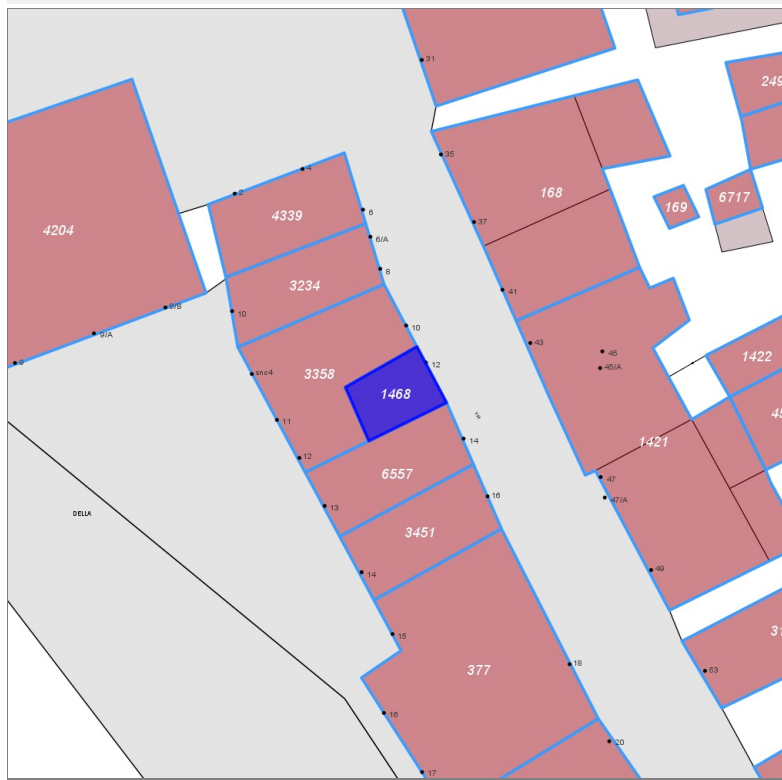
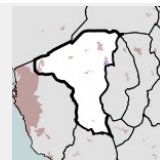


FOTO n° 2336 (edificio 3358)



**Edifici associati alla Scheda:**

ID 1468



**Informazioni sulla Scheda**

- **Data rilevazione** 19/11/2021
- **Ambito** urbano
- **Località** Collesalvetti
- **Tipologia insediativa** lineare lungo strada

**Informazioni sull'Edificio 1468**

**Unità volumetriche dell'Edificio 1468**

N°	Foglio	Particella	Superficie coperta CTR (m²)	N° piani	Piani interrati	Mansarda
6118	52	273	18.11			

**Funzioni d'uso**

- **Usò prevalente:** residenziale
- **Usi standard:**
- **Usi presenti:** residenza

**Tipologia edilizia**

**edificio a schiera**

**Rilievi fotografici**

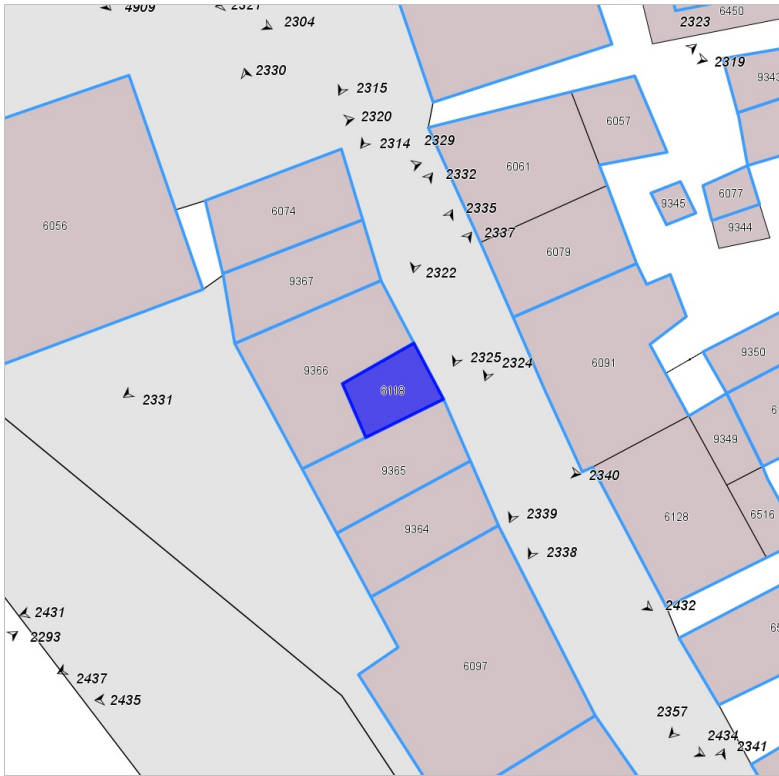
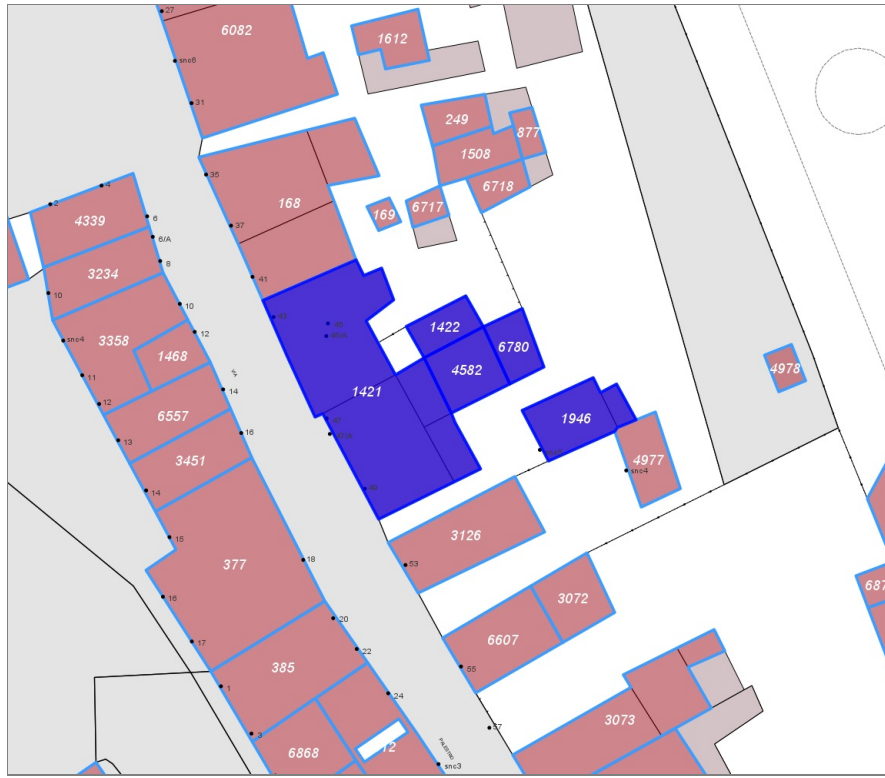
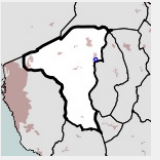


FOTO n° 2337 (edificio 1468)



**Edifici associati alla Scheda:**

ID 1421 | ID 1422 | ID 1946 | ID 4582 | ID 6780



**Informazioni sulla Scheda**

- **Data rilevazione** 19/11/2021
- **Ambito** urbano
- **Località** Collesalvetti
- **Tipologia insediativa** lineare lungo strada

**Informazioni sull'Edificio 1421**

**Unità volumetriche dell'Edificio 1421**

N°	Foglio	Particella	Superficie coperta CTR (m²)	N° piani	Piani interrati	Mansarda
6091	52	1036	77.17			
6128	52	1036	62			
6516	52	1036	11.39			
9349	52	1036	11.91			

**Funzioni d'uso**

- **Usò prevalente:**
- **Usi standard:** residenziale
- **Usi presenti:** residenza uffici

**Tipologia edilizia**  
edificio a schiera

**Informazioni sull'Edificio 1422**

**Unità volumetriche dell'Edificio 1422**

N°	Foglio	Particella	Superficie coperta CTR (m²)	N° piani	Piani interrati	Mansarda
9350	52	1036	14.76			

**Funzioni d'uso**

- **Usò prevalente:**
- **Usi standard:** residenziale
- **Usi presenti:** residenza uffici

**Tipologia edilizia**  
annesso (generico)

**Informazioni sull'Edificio 1946**

**Unità volumetriche dell'Edificio 1946**

N°	Foglio	Particella	Superficie coperta CTR (m²)	N° piani	Piani interrati	Mansarda
6129	52	306	27.39			
10946	52	306	4.69			

- Funzioni d'uso**
- **Usi prevalente:**
  - **Usi standard:** residenziale
  - **Usi presenti:** altro

**Tipologia edilizia**  
**annesso (generico)**

## Informazioni sull'Edificio 4582

### Unità volumetriche dell'Edificio 4582

N°	Foglio	Particella	Superficie coperta CTR (m²)	N° piani	Piani interrati	Mansarda
6112	52	303	25.39			

- Funzioni d'uso**
- **Usi prevalente:**
  - **Usi standard:** residenziale
  - **Usi presenti:** altro

**Tipologia edilizia**  
**annesso (generico)**

## Informazioni sull'Edificio 6780

### Unità volumetriche dell'Edificio 6780

N°	Foglio	Particella	Superficie coperta CTR (m²)	N° piani	Piani interrati	Mansarda
9348	52	304	15.6			

- Funzioni d'uso**
- **Usi prevalente:**
  - **Usi standard:** residenziale
  - **Usi presenti:** altro

**Tipologia edilizia**  
**annesso (generico)**

## Rilievi fotografici

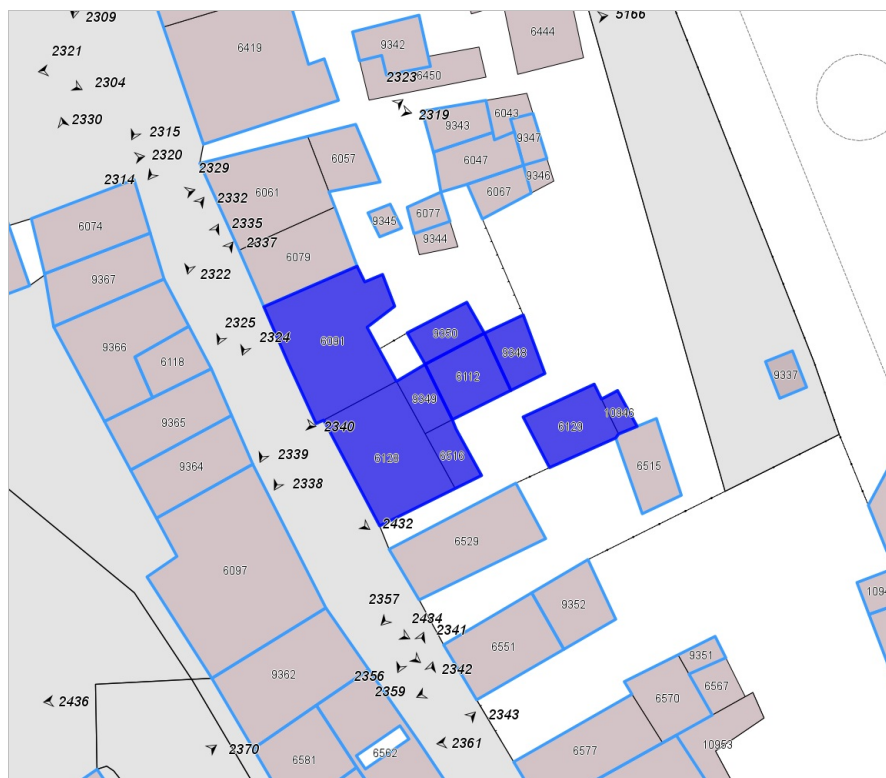


FOTO n° 2338 (edificio 1421)

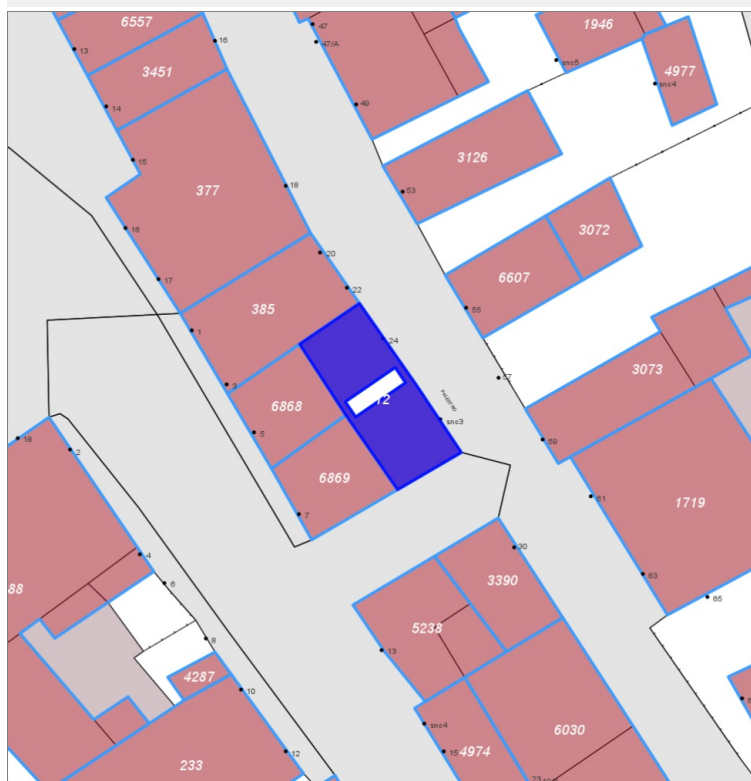
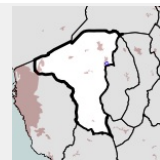


FOTO n° 2339 (edificio 1421)



## Edifici associati alla Scheda:

ID 812



## Informazioni sulla Scheda

- **Data rilevazione** 19/11/2021
- **Ambito** urbano
- **Località** Collesalvetti
- **Tipologia insediativa** lineare lungo strada

## Informazioni sull'Edificio 812

### Unità volumetriche dell'Edificio 812

N°	Foglio	Particella	Superficie coperta CTR (m²)	N° piani	Piani interrati	Mansarda
6562	52	1030	57.03			

### Funzioni d'uso

- **Usò prevalente:** residenziale
- **Usi standard:**
- **Usi presenti:** residenza

### Tipologia edilizia

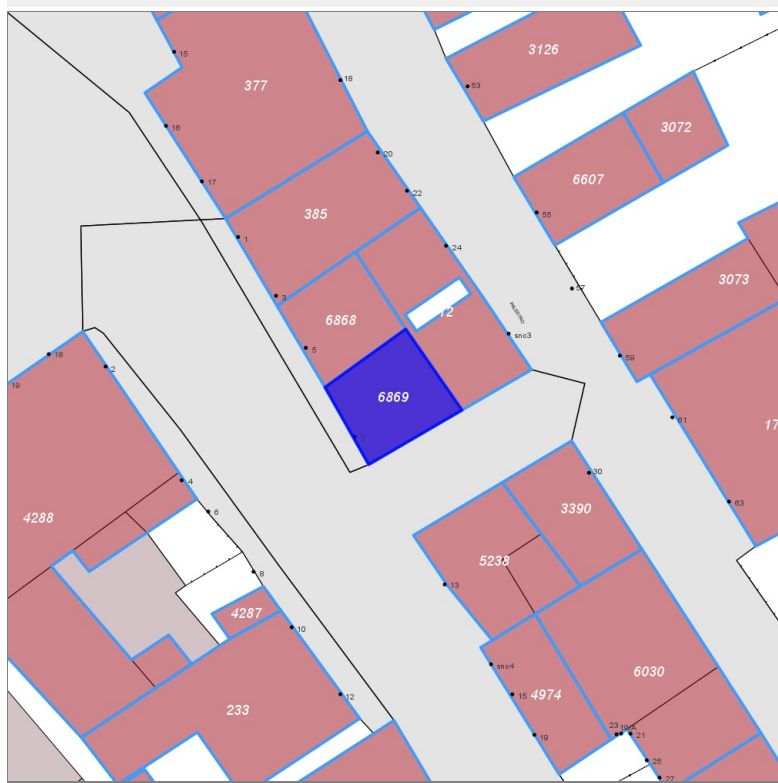
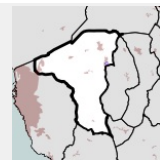
**edificio a schiera**

## Rilievi fotografici



**Edifici associati alla Scheda:**

ID 6869



**Informazioni sulla Scheda**

- **Data rilevazione** 19/11/2021
- **Ambito** urbano
- **Località** Collesalvetti
- **Tipologia insediativa** lineare lungo strada

**Informazioni sull'Edificio 6869**

**Unità volumetriche dell'Edificio 6869**

N°	Foglio	Particella	Superficie coperta CTR (m²)	N° piani	Piani interrati	Mansarda
9363	52	281	38.79			

**Funzioni d'uso**

- **Usò prevalente:** residenziale
- **Usi standard:**
- **Usi presenti:**

**Tipologia edilizia**  
edificio a schiera

**Rilievi fotografici**

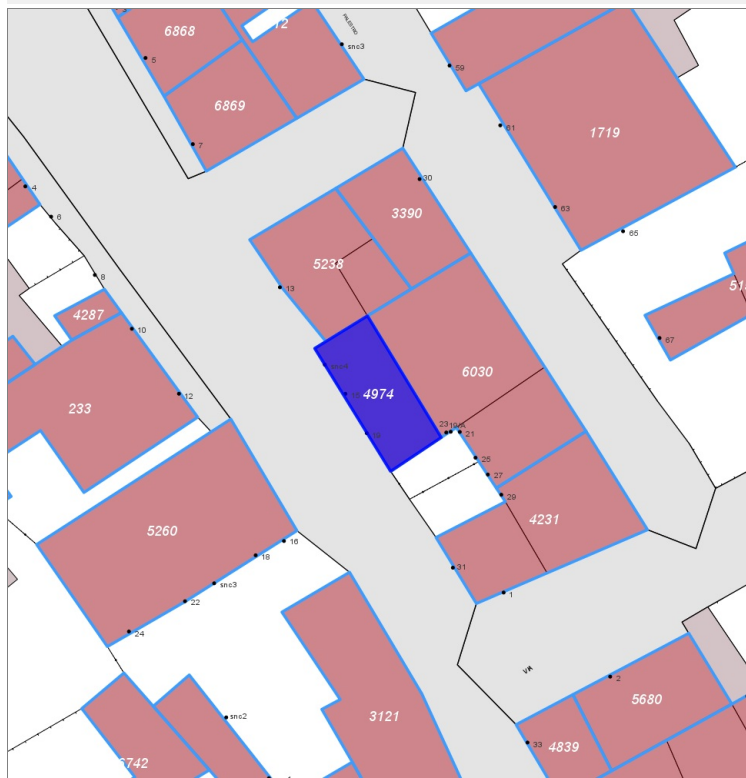
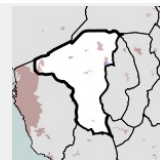


FOTO n° 2344 (edificio 6869)



**Edifici associati alla Scheda:**

ID 4974



**Informazioni sulla Scheda**

- **Data rilevazione** 19/11/2021
- **Ambito** urbano
- **Località** Collesalvetti
- **Tipologia insediativa** lineare lungo strada

**Informazioni sull'Edificio 4974**

**Unità volumetriche dell'Edificio 4974**

N°	Foglio	Particella	Superficie coperta CTR (m²)	N° piani	Piani interrati	Mansarda
6672	52	287	37.44			

**Funzioni d'uso**

- **Usò prevalente:** residenziale
- **Usi standard:**
- **Usi presenti:** residenza uffici

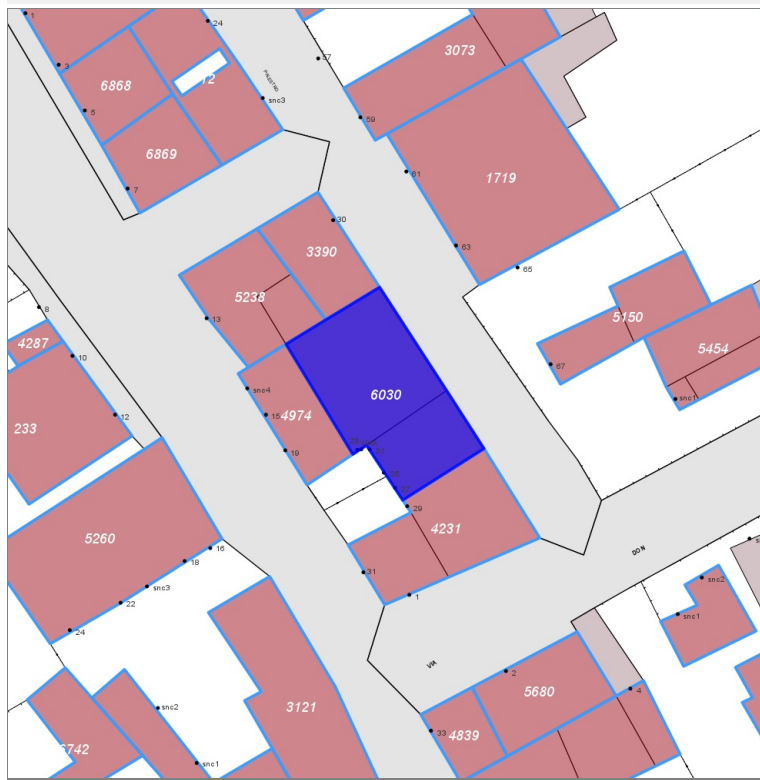
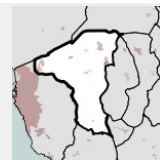
**Tipologia edilizia**  
edificio a schiera

**Rilievi fotografici**



**Edifici associati alla Scheda:**

ID 6030



**Informazioni sulla Scheda**

- **Data rilevazione** 19/11/2021
- **Ambito** urbano
- **Località** Collesalvetti
- **Tipologia insediativa** lineare lungo strada

**Informazioni sull'Edificio 6030**

**Unità volumetriche dell'Edificio 6030**

N°	Foglio	Particella	Superficie coperta CTR (m²)	N° piani	Piani interrati	Mansarda
6617	52	288	72.84			
6681	52	288	33.75			

**Funzioni d'uso**

- **Usso prevalente:** residenziale
- **Usi standard:**
- **Usi presenti:** residenza

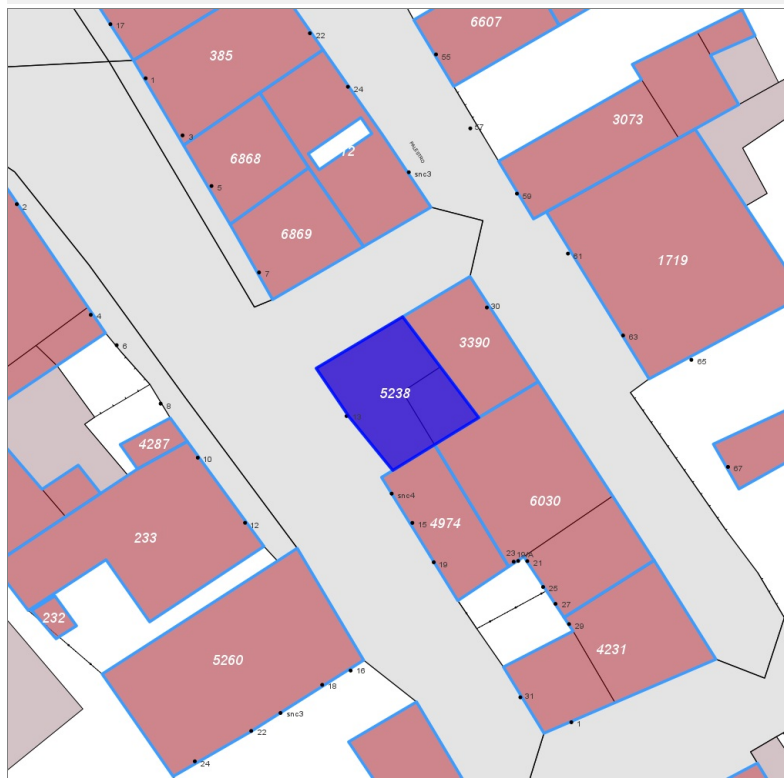
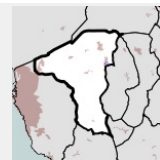
**Tipologia edilizia**  
edificio a schiera

**Rilievi fotografici**



**Edifici associati alla Scheda:**

ID 5238



**Informazioni sulla Scheda**

- **Data rilevazione** 19/11/2021
- **Ambito** urbano
- **Località** Collesalvetti
- **Tipologia insediativa** lineare lungo strada

**Informazioni sull'Edificio 5238**

**Unità volumetriche dell'Edificio 5238**

N°	Foglio	Particella	Superficie coperta CTR (m²)	N° piani	Piani interrati	Mansarda
6626	52	284	41.62			
6636	52	284	12.84			

**Funzioni d'uso**

- **Usò prevalente:** residenziale
- **Usi standard:**
- **Usi presenti:** residenza

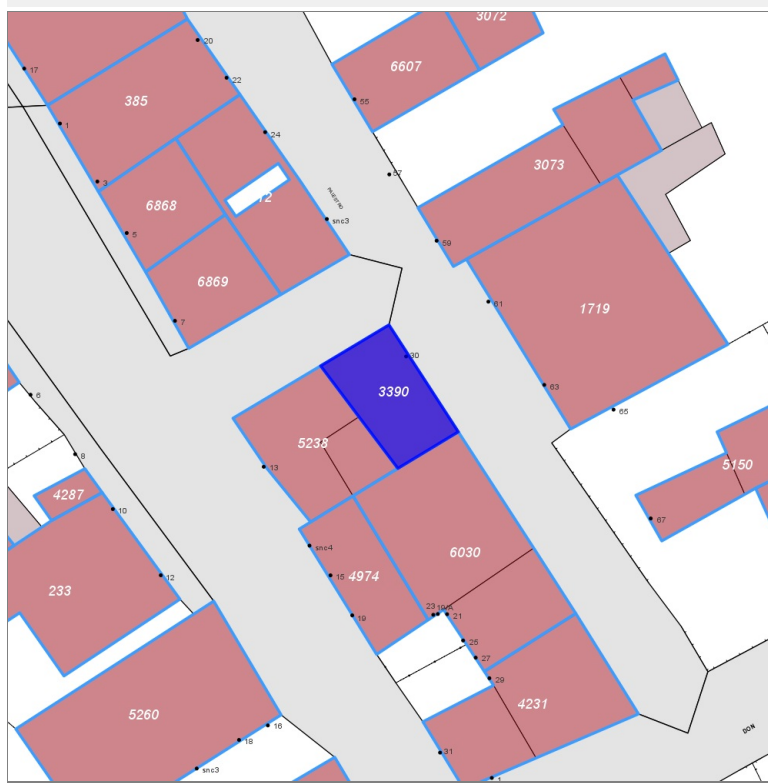
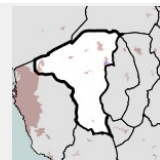
**Tipologia edilizia**  
edificio a schiera

**Rilievi fotografici**



**Edifici associati alla Scheda:**

ID 3390



**Informazioni sulla Scheda**

- **Data rilevazione** 19/11/2021
- **Ambito** urbano
- **Località** Collesalvetti
- **Tipologia insediativa** lineare lungo strada

**Informazioni sull'Edificio 3390**

**Unità volumetriche dell'Edificio 3390**

N°	Foglio	Particella	Superficie coperta CTR (m²)	N° piani	Piani interrati	Mansarda
9361	52	286	39.23			

**Funzioni d'uso**

- **Usò prevalente:** residenziale
- **Usi standard:**
- **Usi presenti:** residenza

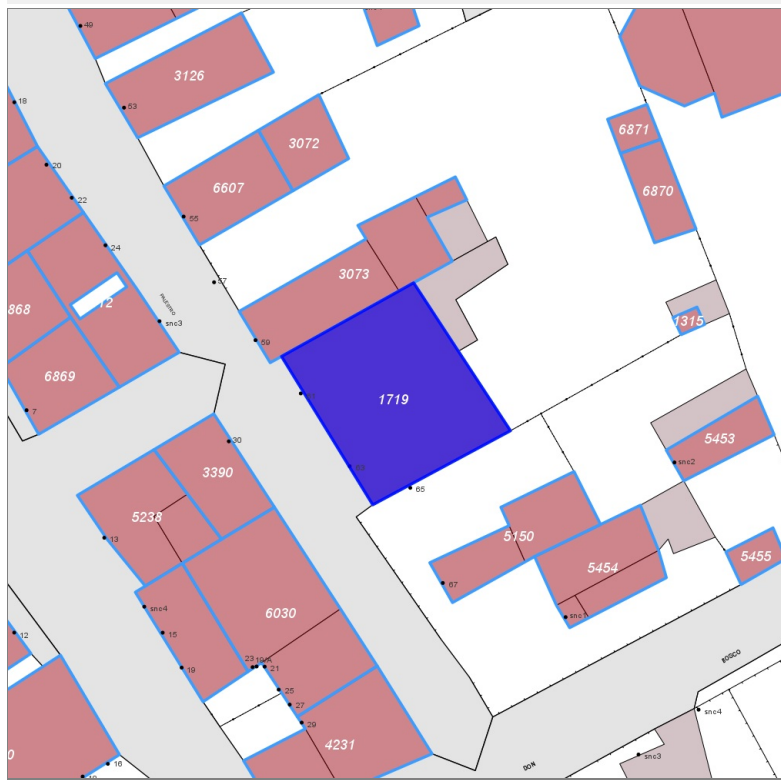
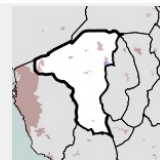
**Tipologia edilizia**  
edificio a schiera

**Rilievi fotografici**



**Edifici associati alla Scheda:**

ID 1719



**Informazioni sulla Scheda**

- **Data rilevazione** 19/11/2021
- **Ambito** urbano
- **Località** Collesalvetti
- **Tipologia insediativa** lineare lungo strada

**Informazioni sull'Edificio 1719**

**Unità volumetriche dell'Edificio 1719**

N°	Foglio	Particella	Superficie coperta CTR (m²)	N° piani	Piani interrati	Mansarda
6588	52	312	144.1			

**Funzioni d'uso**

- **Usò prevalente:** residenziale
- **Usi standard:**
- **Usi presenti:** residenza uffici

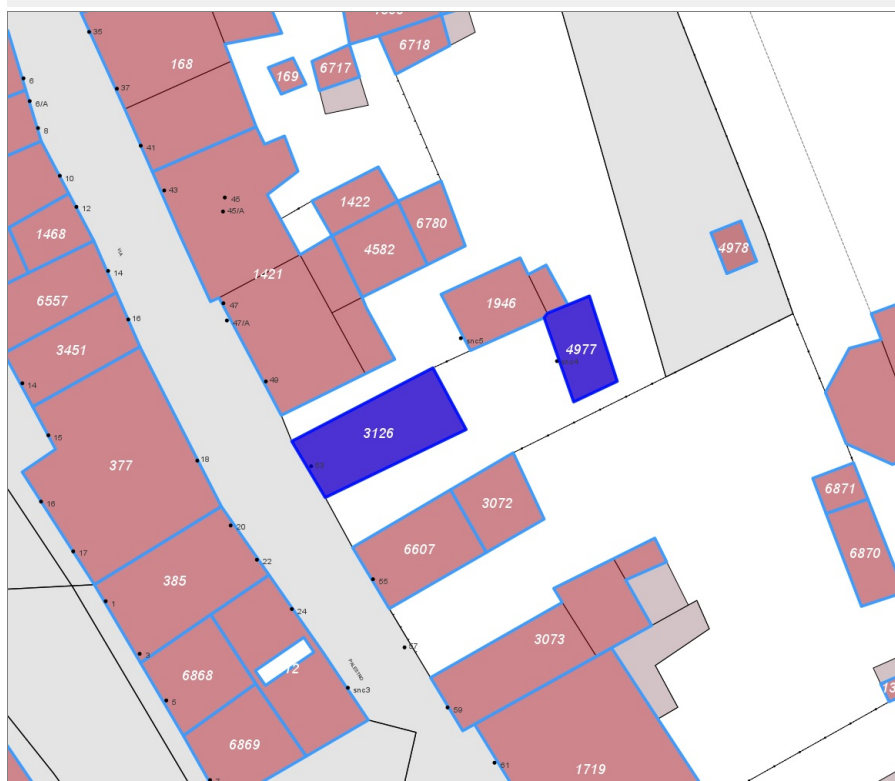
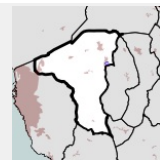
**Tipologia edilizia**  
edificio a schiera

**Rilievi fotografici**



## Edifici associati alla Scheda:

ID 3126 | ID 4977



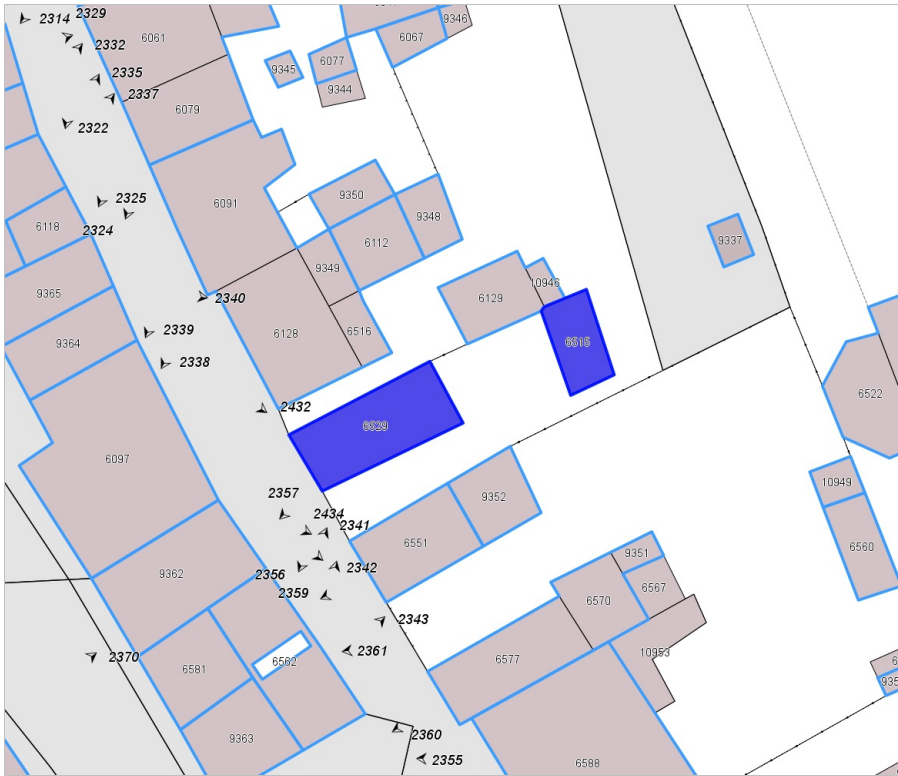


FOTO n° 2358 (pertinenza)



FOTO n° 2356 (edificio 3126)

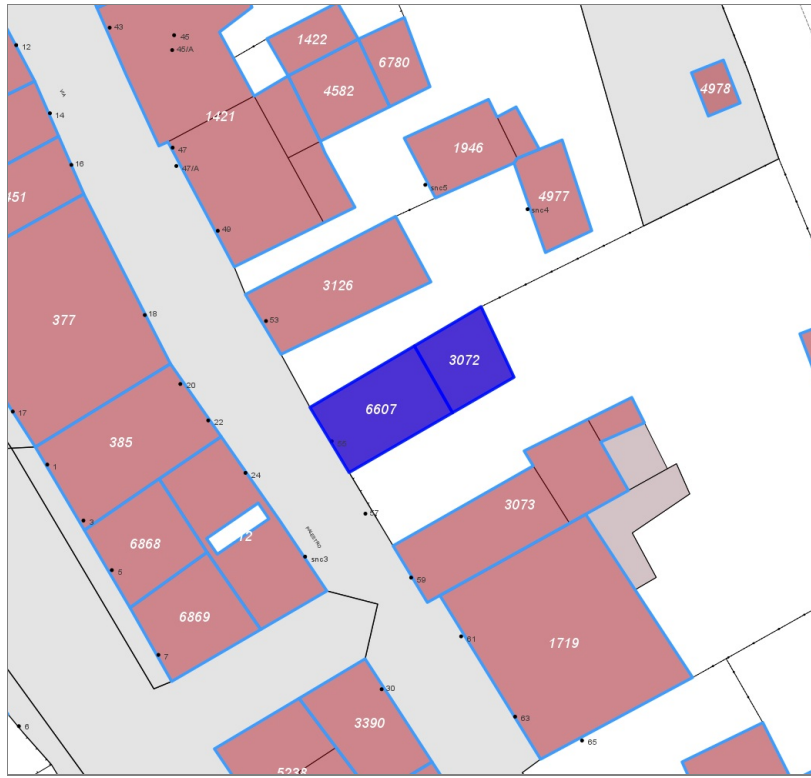
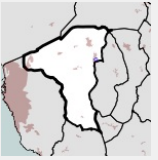


FOTO n° 2357 (edificio 3126)



**Edifici associati alla Scheda:**

ID 3072 | ID 6607



**Informazioni sulla Scheda**

- **Data rilevazione** 19/11/2021
- **Ambito** urbano
- **Località** Collesalvetti
- **Tipologia insediativa** lineare lungo strada

**Informazioni sull'Edificio 3072**

**Unità volumetriche dell'Edificio 3072**

N°	Foglio	Particella	Superficie coperta CTR (m²)	N° piani	Piani interrati	Mansarda
9352	52	1016	25.18			

**Funzioni d'uso**

- **Usò prevalente:**
- **Usi standard:** residenziale
- **Usi presenti:** residenza

**Tipologia edilizia**

**annesso (generico)**

**Informazioni sull'Edificio 6607**

**Unità volumetriche dell'Edificio 6607**

N°	Foglio	Particella	Superficie coperta CTR (m²)	N° piani	Piani interrati	Mansarda
6551	52	310	40.39			

**Funzioni d'uso**

- **Usò prevalente:**
- **Usi standard:** residenziale
- **Usi presenti:** altro

**Tipologia edilizia**

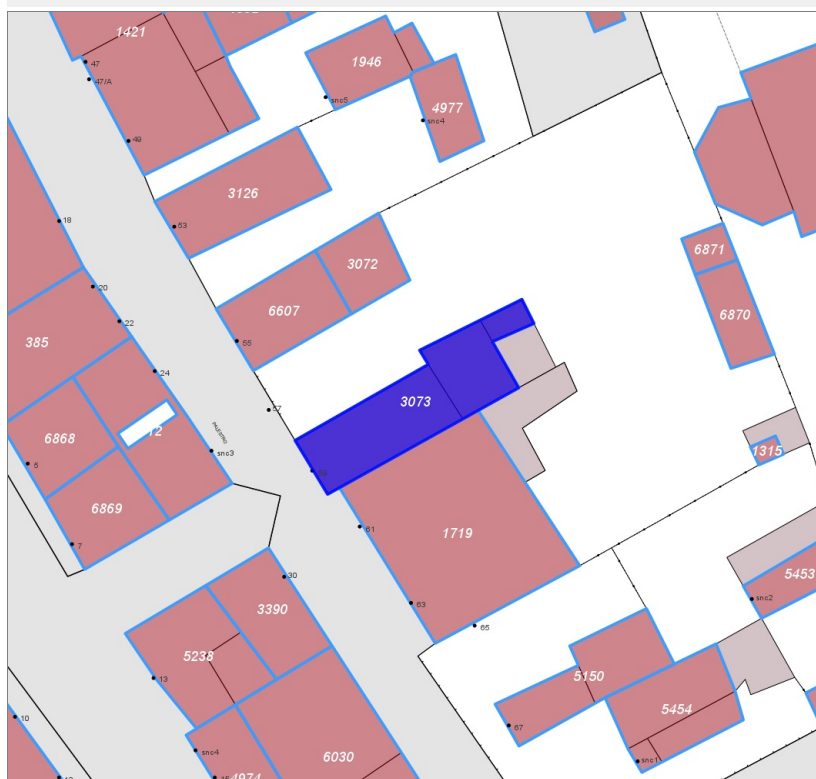
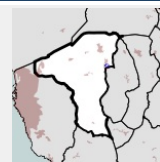
**annesso (generico)**

**Rilievi fotografici**



Edifici associati alla Scheda:

ID 3073



### Informazioni sulla Scheda

- **Data rilevazione** 19/11/2021
- **Ambito** urbano
- **Località** Collesalveti
- **Tipologia insediativa** lineare lungo strada

### Informazioni sull'Edificio 3073

#### Unità volumetriche dell'Edificio 3073

N°	Foglio	Particella	Superficie coperta CTR (m²)	N° piani	Piani interrati	Mansarda
6570	52	1016	25.47			
6577	52	1016	47.75			
9351	52	1016	5.78			

#### Funzioni d'uso

- **Usò prevalente:** residenziale
- **Usi standard:** residenziale
- **Usi presenti:** residenza

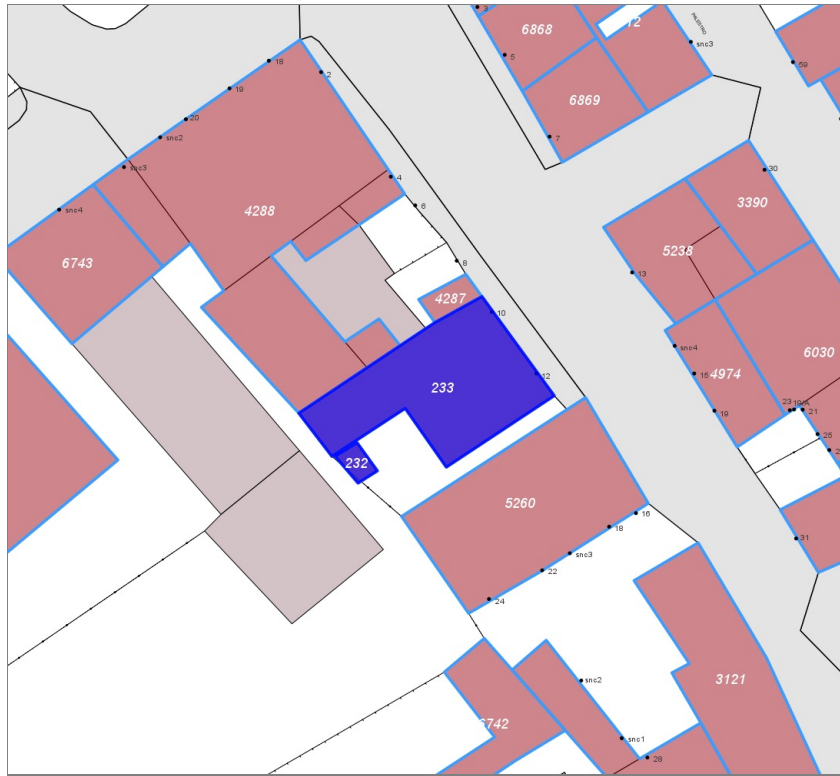
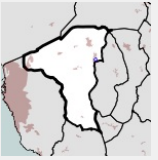
**Tipologia edilizia**  
edificio a schiera

### Rilievi fotografici



## Edifici associati alla Scheda:

ID 232 ID 233



## Informazioni sulla Scheda

- **Data rilevazione** 19/11/2021
- **Ambito** urbano
- **Località** Collesalvetti
- **Tipologia insediativa** lineare lungo strada

## Informazioni sull'Edificio 232

### Unità volumetriche dell'Edificio 232

N°	Foglio	Particella	Superficie coperta CTR (m <sup>2</sup> )	N° piani	Piani interrati	Mansarda
14753	52	1044	4.01			

### Funzioni d'uso

- **Usi standard:** residenziale
- **Usi presenti:** residenza

**Tipologia edilizia**  
annesso (generico)

## Informazioni sull'Edificio 233

### Unità volumetriche dell'Edificio 233

N°	Foglio	Particella	Superficie coperta CTR (m <sup>2</sup> )	N° piani	Piani interrati	Mansarda
6668	52	1044	99.3			

### Funzioni d'uso

- **Usi standard:** residenziale
- **Usi presenti:** residenza

**Tipologia edilizia**  
edificio a schiera

## Rilievi fotografici

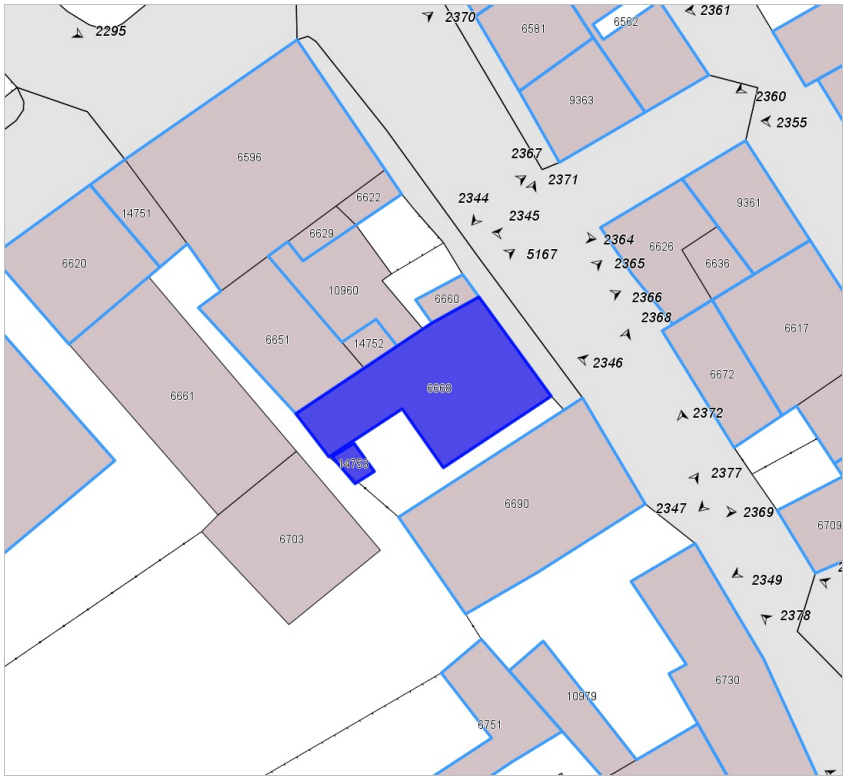


FOTO n° 2365 (edificio 233)



FOTO n° 2366 (edificio 233)

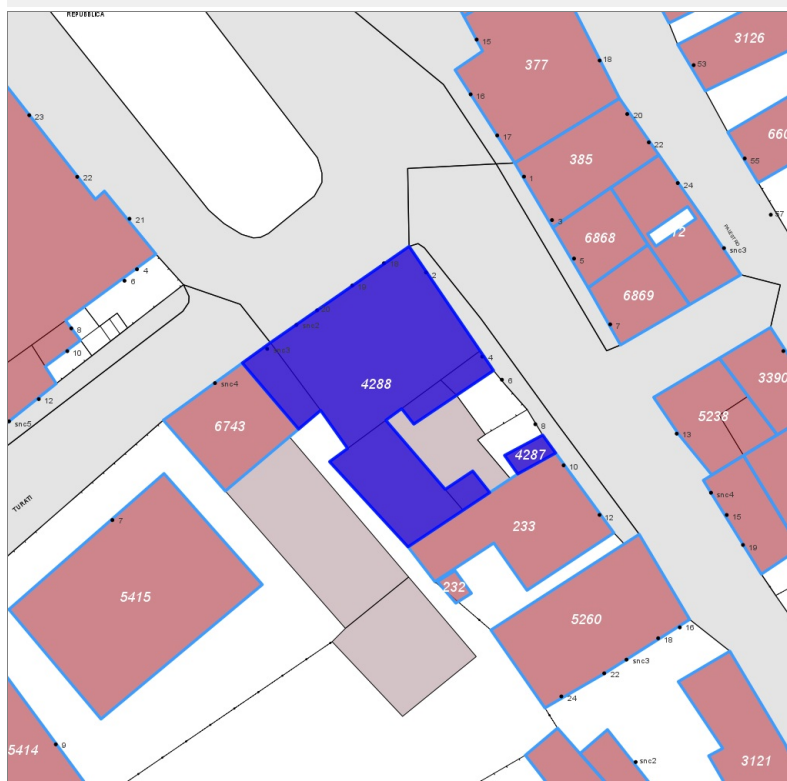
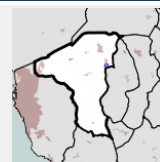


FOTO n° 2371 (edificio 233)



## Edifici associati alla Scheda:

ID 4287 | ID 4288



## Informazioni sulla Scheda

- **Data rilevazione** 19/11/2021
- **Ambito urbano**
- **Località** Collesalvetti
- **Tipologia insediativa** lineare lungo strada

## Informazioni sull'Edificio 4287

### Unità volumetriche dell'Edificio 4287

N°	Foglio	Particella	Superficie coperta CTR (m <sup>2</sup> )	N° piani	Piani interrati	Mansarda
6660	52	391	7.02			

### Funzioni d'uso

- **Usò prevalente:**
- **Usi standard:** residenziale
- **Usi presenti:** residenza commercio

**Tipologia edilizia**  
annesso (generico)

## Informazioni sull'Edificio 4288

### Unità volumetriche dell'Edificio 4288

N°	Foglio	Particella	Superficie coperta CTR (m <sup>2</sup> )	N° piani	Piani interrati	Mansarda
6596	52	391	156			
6622	52	391	7.75			
6629	52	391	7.54			
6651	52	391	57.72			
14751	52	391	19.84			
14752	52	391	6.49			

### Funzioni d'uso

- **Usò prevalente:** residenziale
- **Usi standard:** commerciale; residenziale
- **Usi presenti:** residenza commercio

**Tipologia edilizia**  
edificio a schiera

## Rilievi fotografici

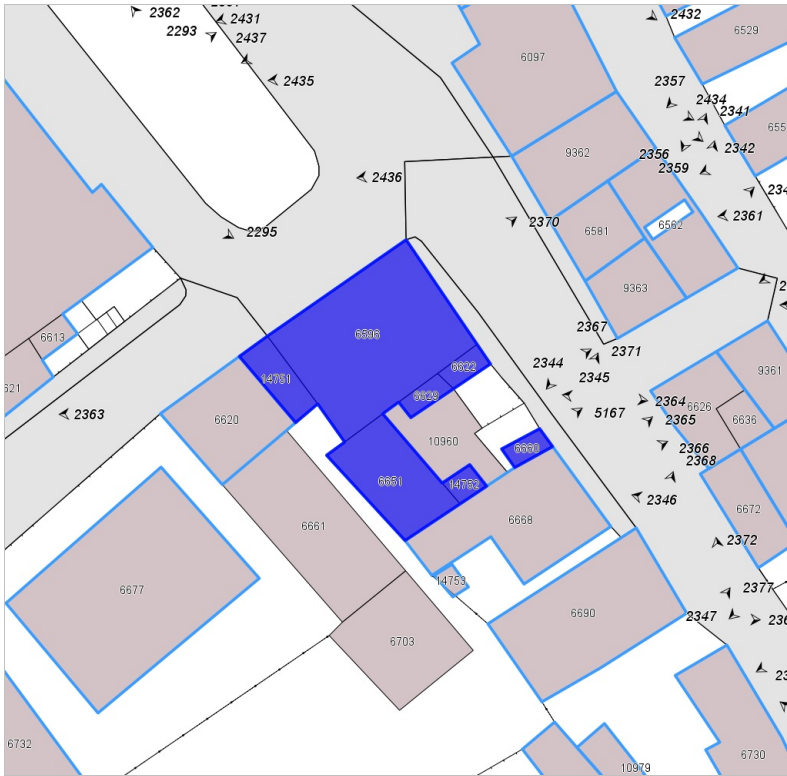


FOTO n° 5167 (edificio 4287)



FOTO n° 2362 (edificio 4288)



FOTO n° 2363 (edificio 4288)



FOTO n° 2364 (edificio 4288)



FOTO n° 2367 (edificio 4288)

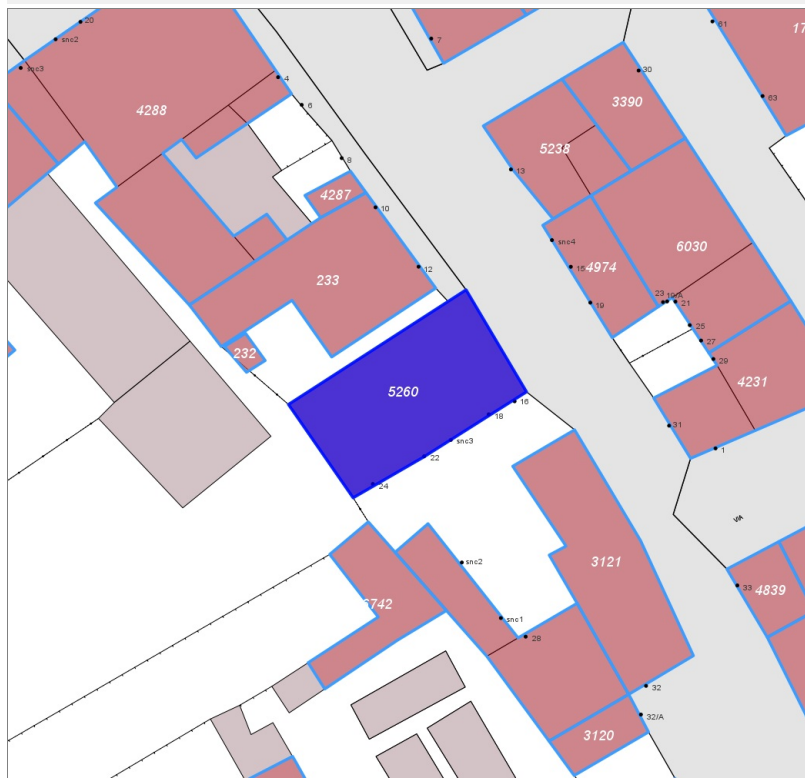
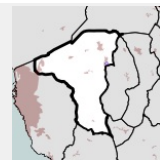


FOTO n° 2370 (edificio 4288)



**Edifici associati alla Scheda:**

ID 5260



**Informazioni sulla Scheda**

- **Data rilevazione** 19/11/2021
- **Ambito** urbano
- **Località** Collesalvetti
- **Tipologia insediativa** edificio isolato su lotto

**Informazioni sull'Edificio 5260**

**Unità volumetriche dell'Edificio 5260**

N°	Foglio	Particella	Superficie coperta CTR (m²)	N° piani	Piani interrati	Mansarda
6690	52	393	123.29			

**Funzioni d'uso**

- **Usò prevalente:** residenziale
- **Usi standard:** residenziale
- **Usi presenti:** residenza

**Tipologia edilizia**

**edificio a schiera**

**Rilievi fotografici**

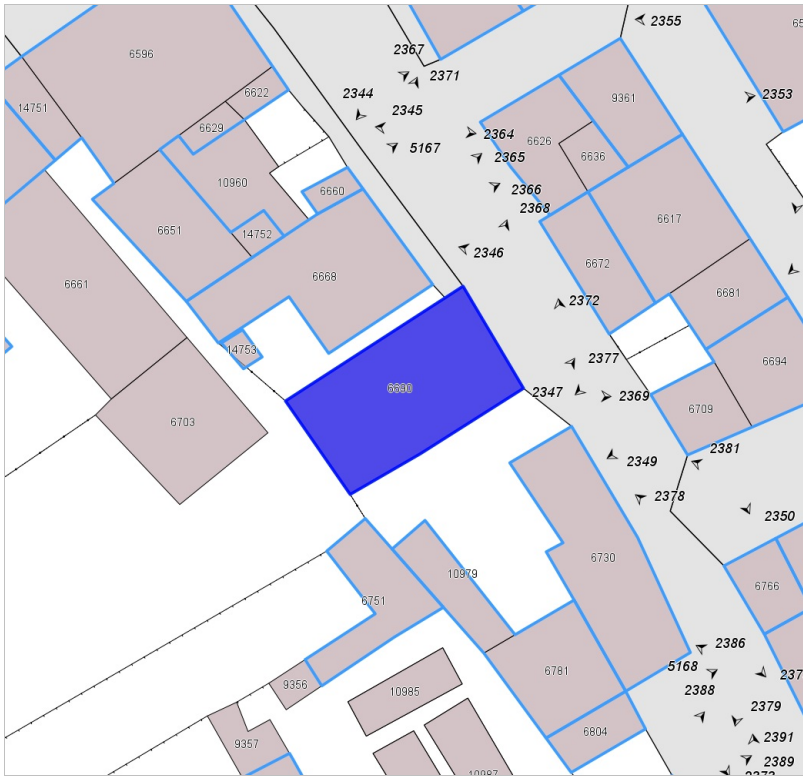


FOTO n° 2368 (edificio 5260)

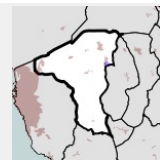


FOTO n° 2369 (edificio 5260)



**Edifici associati alla Scheda:**

ID 4231



**Informazioni sulla Scheda**

- **Data rilevazione** 19/11/2021
- **Ambito** urbano
- **Località** Collesalvetti
- **Tipologia insediativa** lineare lungo strada

**Informazioni sull'Edificio 4231**

**Unità volumetriche dell'Edificio 4231**

N°	Foglio	Particella	Superficie coperta CTR (m²)	N° piani	Piani interrati	Mansarda
6694	52	289	48.9			
6709	52	289	26.23			

**Funzioni d'uso**

- **Usò prevalente:** residenziale
- **Usi standard:**
- **Usi presenti:** residenza

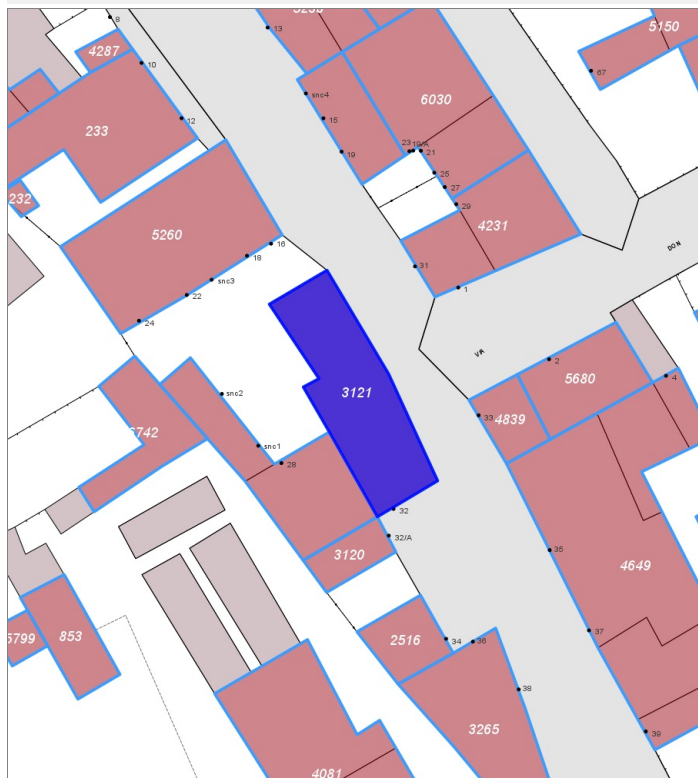
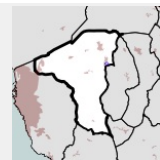
**Tipologia edilizia**  
edificio a schiera

**Rilievi fotografici**



**Edifici associati alla Scheda:**

ID 3121



**Informazioni sulla Scheda**

- **Data rilevazione** 19/11/2021
- **Ambito urbano**
- **Località** Collesalveti
- **Tipologia insediativa** lineare lungo strada

**Informazioni sull'Edificio 3121**

**Unità volumetriche dell'Edificio 3121**

N°	Foglio	Particella	Superficie coperta CTR (m²)	N° piani	Piani interrati	Mansarda
6730	52	398	100.19			

**Funzioni d'uso**

- **Usò prevalente:** residenziale
- **Usi standard:** residenziale
- **Usi presenti:** residenza

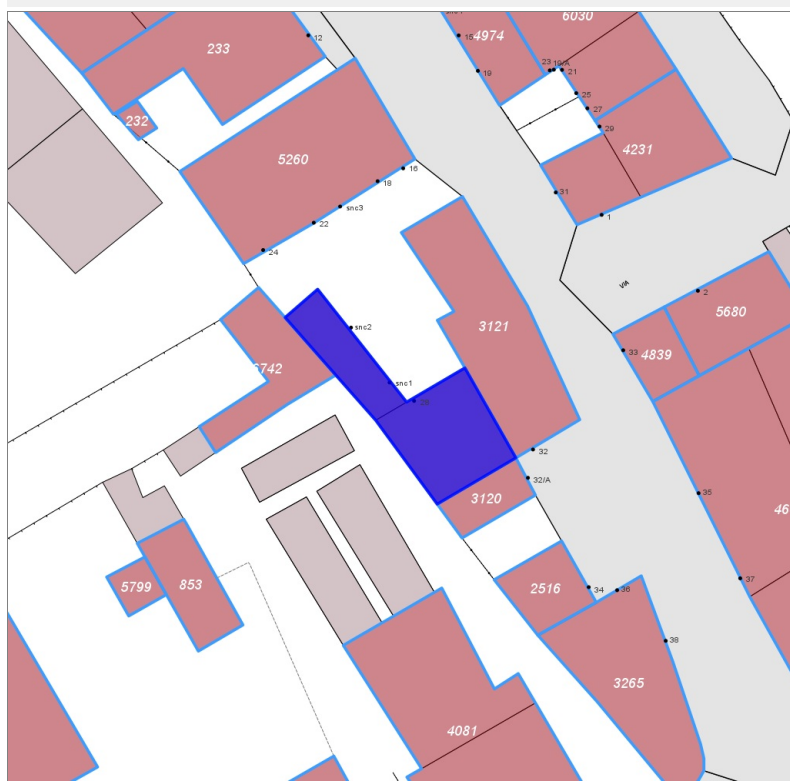
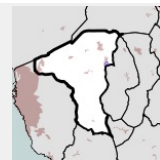
**Tipologia edilizia**  
edificio a schiera

**Rilievi fotografici**



**Edifici associati alla Scheda:**

ID 5261



**Informazioni sulla Scheda**

- **Data rilevazione** 19/11/2021
- **Non rilevabile:** non rilevabile dal suolo pubblico
- **Ambito urbano**
- **Località** Collesalveti
- **Tipologia insediativa** lineare lungo strada

**Informazioni sull'Edificio 5261**

**Unità volumetriche dell'Edificio 5261**

N°	Foglio	Particella	Superficie coperta CTR (m <sup>2</sup> )	N° piani	Piani interrati	Mansarda
6781	52	393	52.51			
10979	52	393	28.71			

**Funzioni d'uso**

- **Usi prevalente:**
- **Usi standard:**
- **Usi presenti:** residenza

**Rilievi fotografici**

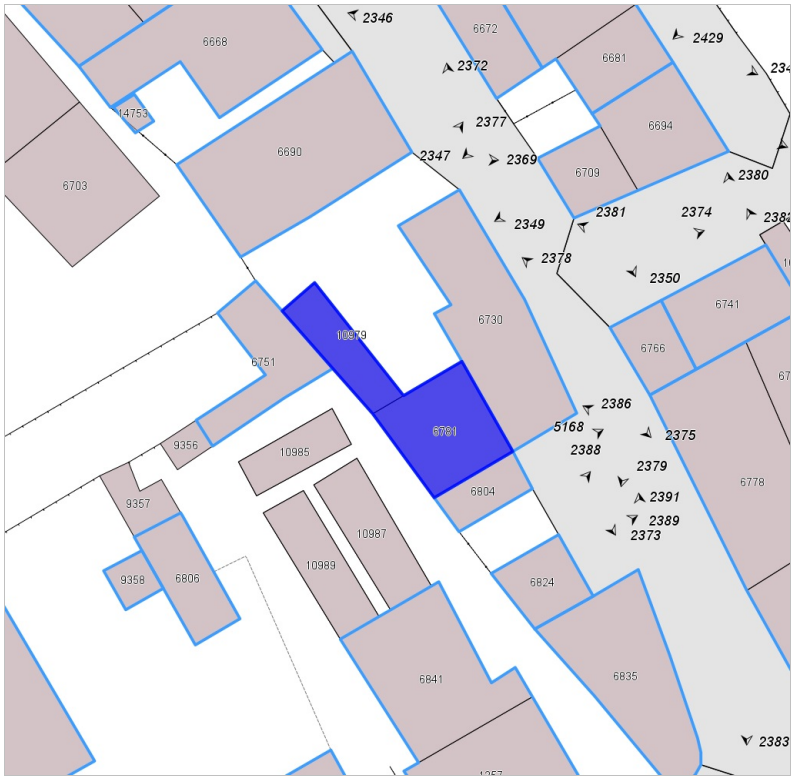
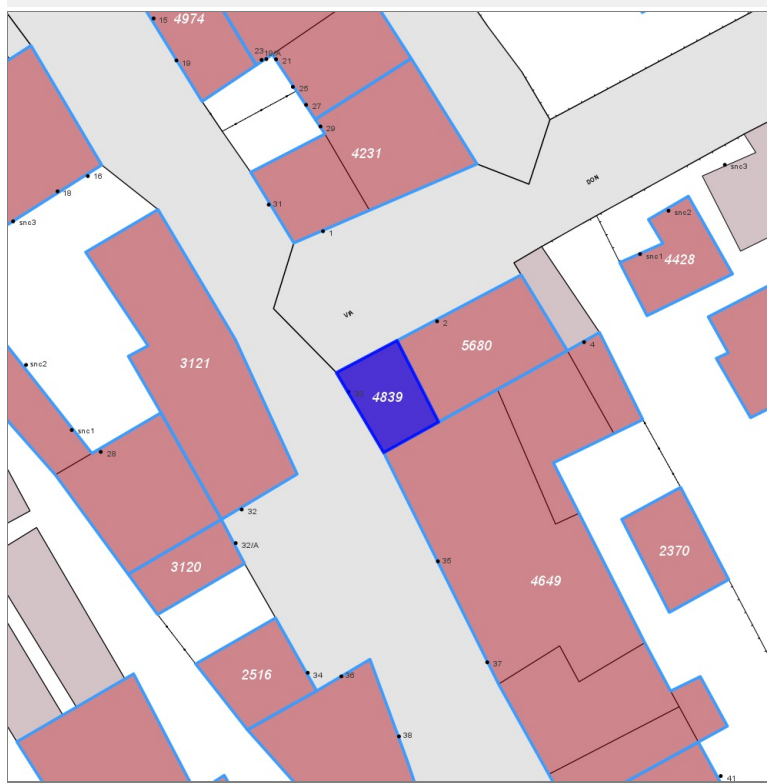
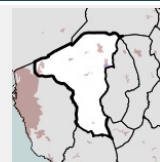


FOTO n° 2377 (edificio 5261)



**Edifici associati alla Scheda:**

ID 4839



**Informazioni sulla Scheda**

- **Data rilevazione** 19/11/2021
- **Ambito** urbano
- **Località** Collesalvetti
- **Tipologia insediativa** lineare lungo strada

**Informazioni sull'Edificio 4839**

**Unità volumetriche dell'Edificio 4839**

N°	Foglio	Particella	Superficie coperta CTR (m²)	N° piani	Piani interrati	Mansarda
6766	53	53	22.51			

**Funzioni d'uso**

- **Usò prevalente:**
- **Usi standard:**
- **Usi presenti:** residenza

**Tipologia edilizia**  
edificio a schiera

**Rilievi fotografici**

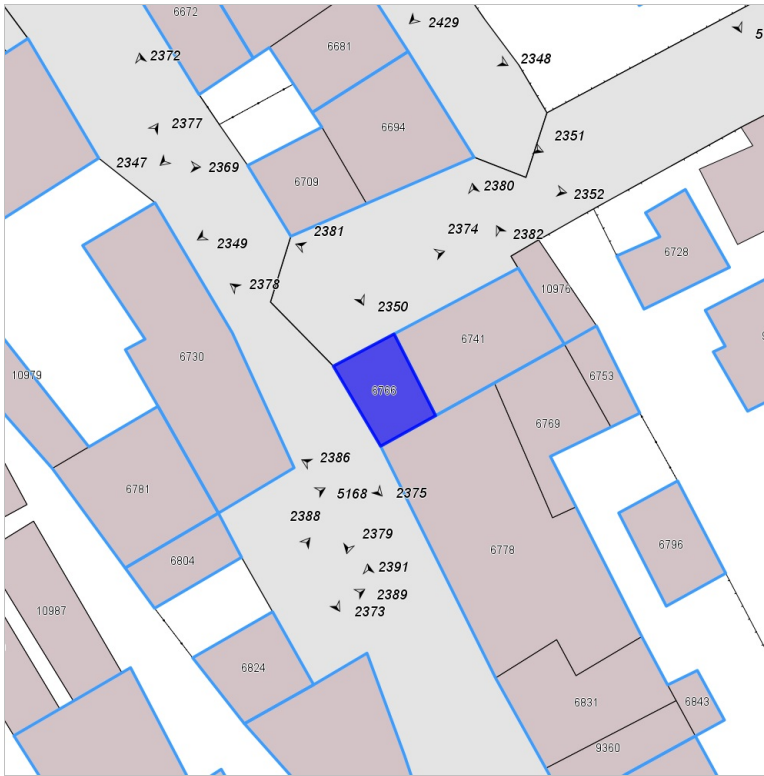


FOTO n° 2378 (edificio 4839)

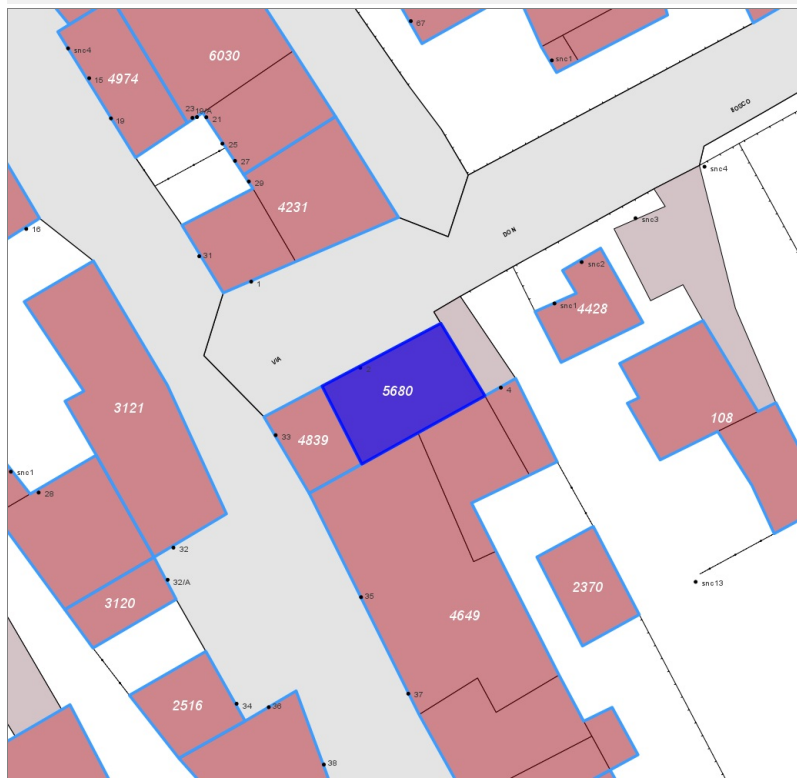
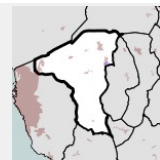


FOTO n° 2379 (edificio 4839)



## Edifici associati alla Scheda:

ID 5680



## Informazioni sulla Scheda

- **Data rilevazione** 19/11/2021
- **Ambito** urbano
- **Località** Collesalvetti
- **Tipologia insediativa** lineare lungo strada

## Informazioni sull'Edificio 5680

### Unità volumetriche dell'Edificio 5680

N°	Foglio	Particella	Superficie coperta CTR (m²)	N° piani	Piani interrati	Mansarda
6741	53	54	48.05			

### Funzioni d'uso

- **Usò prevalente:**
- **Usi standard:** residenziale
- **Usi presenti:** residenza

### Tipologia edilizia

**edificio a schiera**

## Rilievi fotografici



FOTO n° 2381 (edificio 5680)

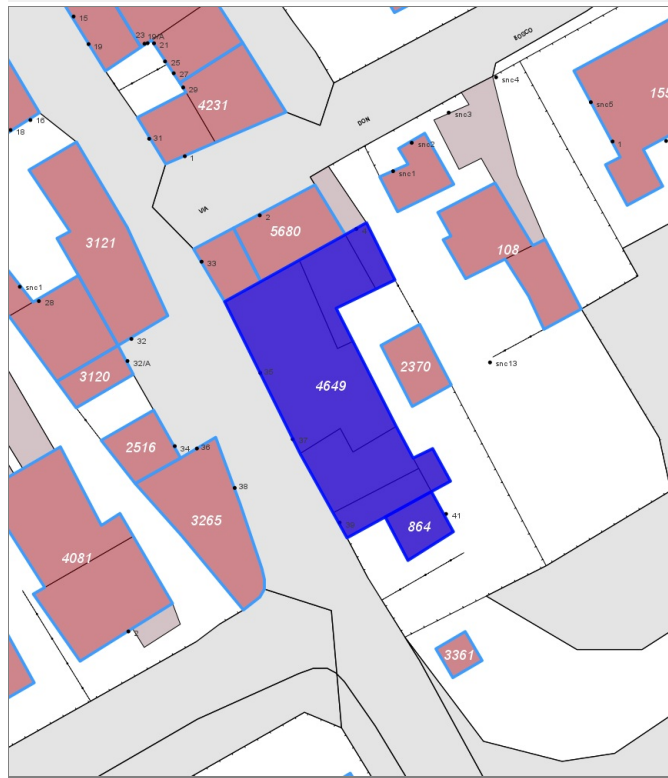
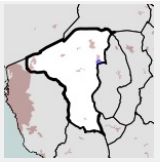


FOTO n° 2380 (edificio 5680)



**Edifici associati alla Scheda:**

ID 864 ID 4649



**Informazioni sulla Scheda**

- **Data rilevazione** 19/11/2021
- **Ambito** urbano
- **Località** Collesalvetti
- **Tipologia insediativa** lineare lungo strada

**Informazioni sull'Edificio 864**

**Unità volumetriche dell'Edificio 864**

N°	Foglio	Particella	Superficie coperta CTR (m²)	N° piani	Piani interrati	Mansarda
6857	53	57	21.65			

**Funzioni d'uso**

- **Usò prevalente:**
- **Usi standard:** residenziale
- **Usi presenti:**

**Tipologia edilizia**  
annesso (generico)

**Informazioni sull'Edificio 4649**

**Unità volumetriche dell'Edificio 4649**

N°	Foglio	Particella	Superficie coperta CTR (m²)	N° piani	Piani interrati	Mansarda
6753	53	57	12.32			
6769	53	57	34.17			
6778	53	57	139.94			
6831	53	57	48.01			
6843	53	57	7.03			
9360			22.82			

**Funzioni d'uso**

- **Usò prevalente:**
- **Usi standard:** residenziale
- **Usi presenti:** residenza

**Tipologia edilizia**  
edificio in linea

**Rilievi fotografici**



FOTO n° 5169 (edificio 864)



FOTO n° 2383 (edificio 4649)



FOTO n° 2382 (edificio 4649)



FOTO n° 2384 (edificio 4649)



FOTO n° 2385 (edificio 4649)



FOTO n° 2386 (edificio 4649)

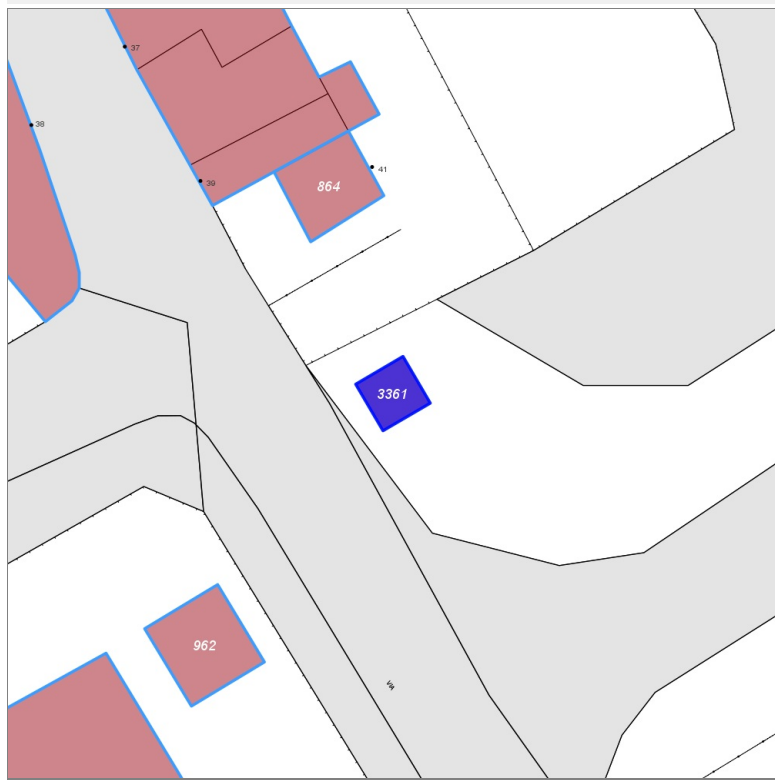
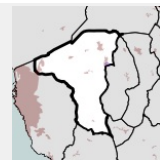


FOTO n° 5170 (edificio 4649)



**Edifici associati alla Scheda:**

ID 3361



**Informazioni sulla Scheda**

- **Data rilevazione** 19/11/2021
- **Ambito** urbano
- **Località** Collesalvetti
- **Denominazione** Via G. Garibaldi
- **Tipologia insediativa** edificio isolato su lotto
- **Note**  
Cabina ASA

**Informazioni sull'Edificio 3361**

**Unità volumetriche dell'Edificio 3361**

N°	Foglio	Particella	Superficie coperta CTR (m²)	N° piani	Piani interrati	Mansarda
1378	53	377	9.81			

**Funzioni d'uso**

- **Usò prevalente:**
- **Usi standard:** industriale
- **Usi presenti:** industria

**Tipologia edilizia**

**edificio specialistico (generico)**

**Rilievi fotografici**

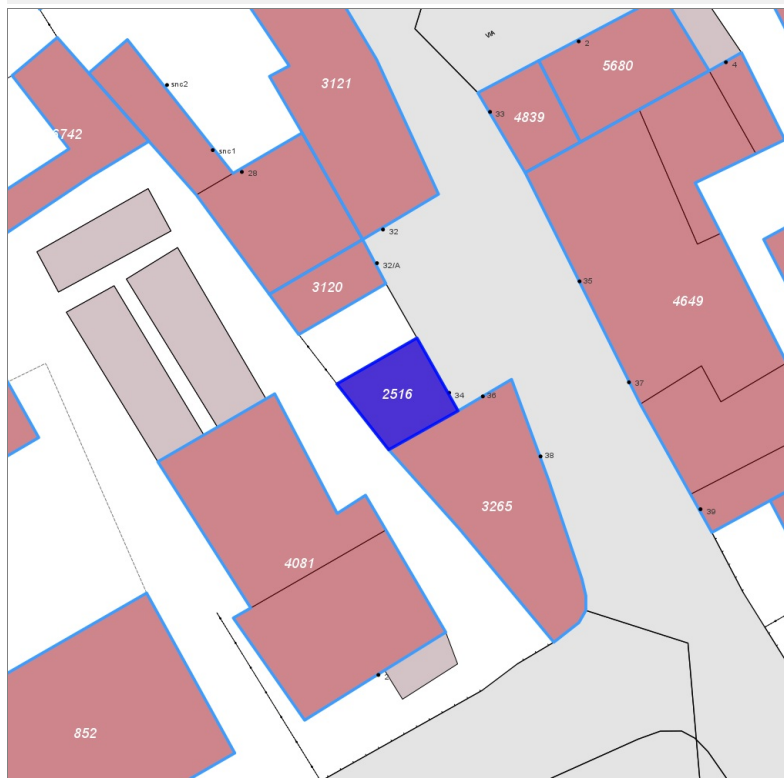
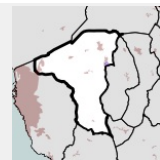


FOTO n° 5171 (edificio 3361)



**Edifici associati alla Scheda:**

ID 2516



**Informazioni sulla Scheda**

- **Data rilevazione** 19/11/2021
- **Ambito** urbano
- **Località** Collesalvetti
- **Tipologia insediativa** lineare lungo strada

**Informazioni sull'Edificio 2516**

**Unità volumetriche dell'Edificio 2516**

N°	Foglio	Particella	Superficie coperta CTR (m²)	N° piani	Piani interrati	Mansarda
6824	52	401	26.51			

**Funzioni d'uso**

- **Usò prevalente:** residenziale
- **Usi standard:** residenziale
- **Usi presenti:** residenza

**Tipologia edilizia**  
edificio a schiera

**Rilievi fotografici**



FOTO n° 2389 (edificio 2516)

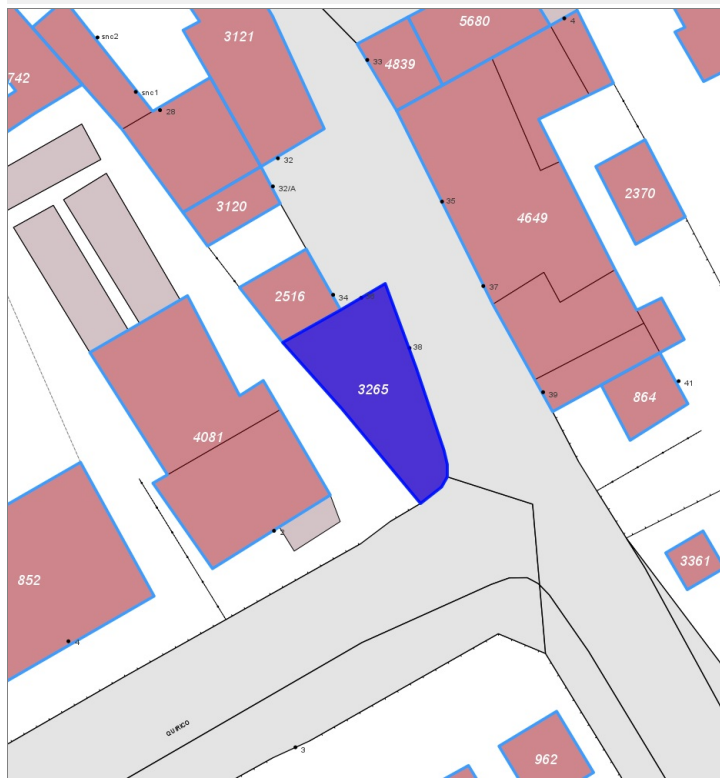
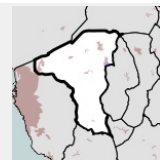


FOTO n° 2388 (edificio 2516)



**Edifici associati alla Scheda:**

ID 3265



**Informazioni sulla Scheda**

- **Data rilevazione** 19/11/2021
- **Ambito** urbano
- **Località** Collesalveti
- **Tipologia insediativa** lineare lungo strada

**Informazioni sull'Edificio 3265**

**Unità volumetriche dell'Edificio 3265**

N°	Foglio	Particella	Superficie coperta CTR (m²)	N° piani	Piani interrati	Mansarda
6835	52	402	85.88			

**Funzioni d'uso**

- **Usò prevalente:**
- **Usi standard:**
- **Usi presenti:** altro

**Tipologia edilizia**  
edificio a schiera

**Rilievi fotografici**



FOTO n° 2390 (edificio 3265)

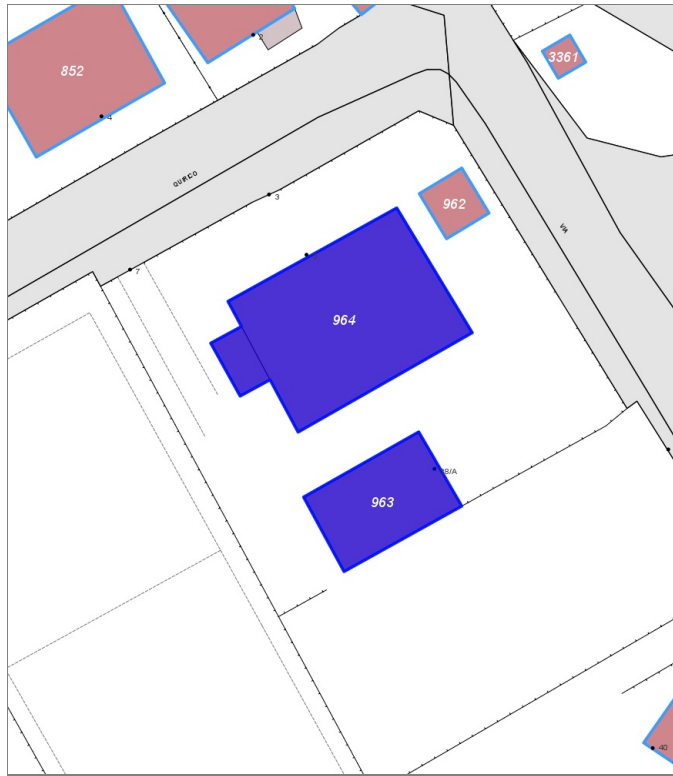
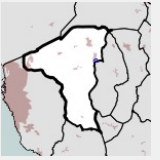


FOTO n° 2391 (edificio 3265)



**Edifici associati alla Scheda:**

ID 963 ID 964



**Informazioni sulla Scheda**

- **Data rilevazione** 19/11/2021
- **Ambito** urbano
- **Località** Collesalvetti
- **Denominazione** Via San Quirico
- **Tipologia insediativa** edificio isolato su lotto

**Informazioni sull'Edificio 963**

**Unità volumetriche dell'Edificio 963**

N°	Foglio	Particella	Superficie coperta CTR (m²)	N° piani	Piani interrati	Mansarda
6949	53	59	110.99			

**Funzioni d'uso**

- **Usi prevalente:**
- **Usi standard:** servizio pubblico istruzione sede di scuola
- **Usi presenti:** servizi

**Tipologia edilizia**

**annesso (generico)**

**Informazioni sull'Edificio 964**

**Unità volumetriche dell'Edificio 964**

N°	Foglio	Particella	Superficie coperta CTR (m²)	N° piani	Piani interrati	Mansarda
6476	53	59	281.99			
6896	53	59	20.36			

**Funzioni d'uso**

- **Usi prevalente:** direzionale e di servizio
- **Usi standard:** servizio pubblico istruzione sede di scuola
- **Usi presenti:** servizi

**Tipologia edilizia**

**edificio specialistico (generico)**

**Rilievi fotografici**

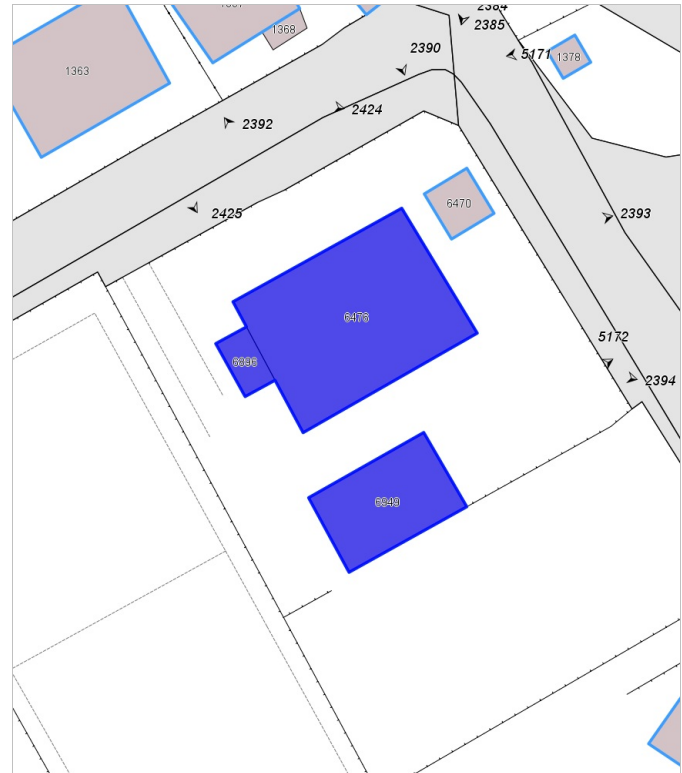


FOTO n° 2395 (pertinenza)



FOTO n° 2396 (pertinenza)



FOTO n° 2397 (pertinenza)



FOTO n° 5172 (edificio 963)



FOTO n° 2392 (edificio 964)



FOTO n° 2393 (edificio 964)

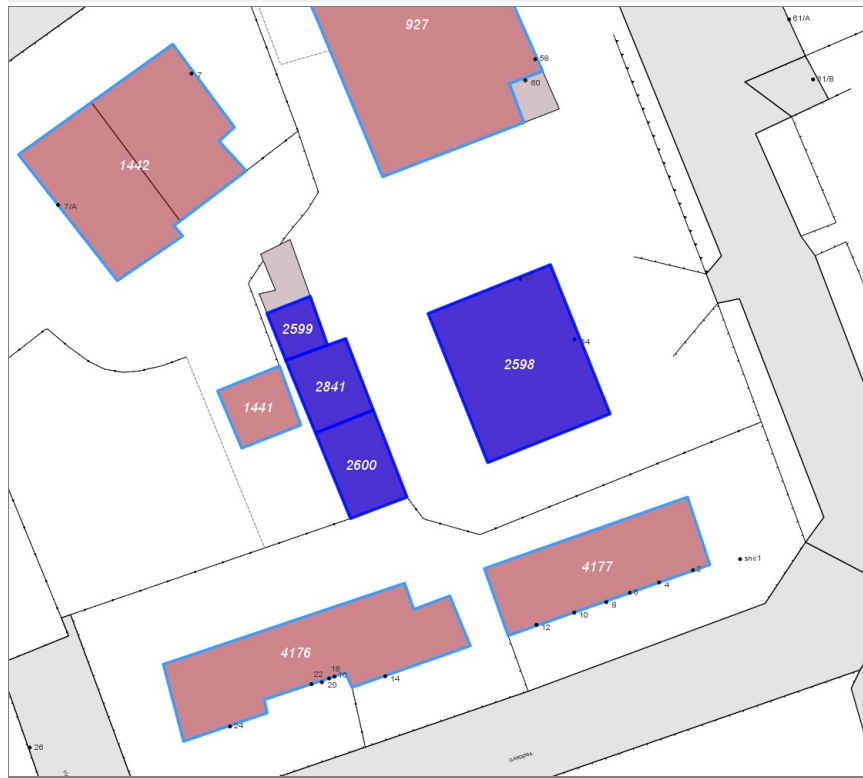
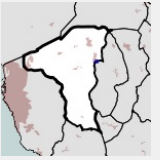


FOTO n° 2394 (edificio 964)



**Edifici associati alla Scheda:**

ID 2598 | ID 2599 | ID 2600 | ID 2841



**Informazioni sulla Scheda**

- **Data rilevazione** 19/11/2021
- **Ambito** urbano
- **Località** Collesalvetti
- **Denominazione** Via G. Garibaldi
- **Tipologia insediativa** edificio isolato su lotto

**Informazioni sull'Edificio 2598**

**Unità volumetriche dell'Edificio 2598**

N°	Foglio	Particella	Superficie coperta CTR (m²)	N° piani	Piani interrati	Mansarda
7319	53	555	127.29			

**Funzioni d'uso**

- **Usò prevalente:** residenziale
- **Usi standard:** residenziale
- **Usi presenti:** residenza

**Tipologia edilizia**

**casa isolata su lotto**

**Informazioni sull'Edificio 2599**

**Unità volumetriche dell'Edificio 2599**

N°	Foglio	Particella	Superficie coperta CTR (m²)	N° piani	Piani interrati	Mansarda
7314	53	555	14.05			

**Funzioni d'uso**

- **Usò prevalente:**
- **Usi standard:** residenziale
- **Usi presenti:** residenza

**Tipologia edilizia**

**annesso (generico)**

**Informazioni sull'Edificio 2600**

**Unità volumetriche dell'Edificio 2600**

N°	Foglio	Particella	Superficie coperta CTR (m²)	N° piani	Piani interrati	Mansarda
7326	53	555	34.27			

**Funzioni d'uso**

**Tipologia edilizia**

- **Usi prevalente:** annesso (generico)
- **Usi standard:** residenziale
- **Usi presenti:** residenza

## Informazioni sull'Edificio 2841

### Unità volumetriche dell'Edificio 2841

N°	Foglio	Particella	Superficie coperta CTR (m <sup>2</sup> )	N° piani	Piani interrati	Mansarda
12742	53	140	29.43			

### Funzioni d'uso

- **Usi prevalente:**
- **Usi standard:** residenziale
- **Usi presenti:** altro

### Tipologia edilizia

annesso (generico)

## Rilievi fotografici



FOTO n° 2398 (edificio 2598)



FOTO n° 2399 (edificio 2598)

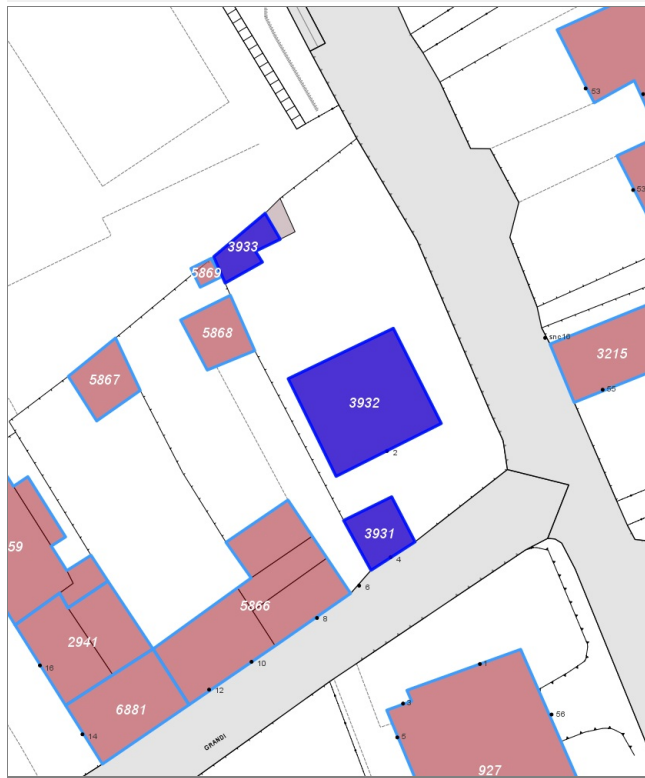
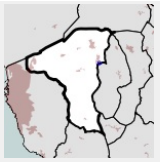


FOTO n° 2400 (edificio 2598)



## Edifici associati alla Scheda:

ID 3931 | ID 3932 | ID 3933



## Informazioni sulla Scheda

- **Data rilevazione** 19/11/2021
- **Ambito** urbano
- **Località** Collesalvetti
- **Denominazione** Via Achille Grandi
- **Tipologia insediativa** edificio isolato su lotto

## Informazioni sull'Edificio 3931

### Unità volumetriche dell'Edificio 3931

N°	Foglio	Particella	Superficie coperta CTR (m²)	N° piani	Piani interrati	Mansarda
1403	53	73	26.87			

### Funzioni d'uso

- **Usò prevalente:**
- **Usi standard:** residenziale
- **Usi presenti:** residenza

### Tipologia edilizia

annesso (generico)

## Informazioni sull'Edificio 3932

### Unità volumetriche dell'Edificio 3932

N°	Foglio	Particella	Superficie coperta CTR (m²)	N° piani	Piani interrati	Mansarda
7180	53	73	119.15			

### Funzioni d'uso

- **Usò prevalente:** residenziale
- **Usi standard:** residenziale
- **Usi presenti:** residenza

### Tipologia edilizia

casa isolata su lotto

## Informazioni sull'Edificio 3933

### Unità volumetriche dell'Edificio 3933

N°	Foglio	Particella	Superficie coperta CTR (m²)	N° piani	Piani interrati	Mansarda
7148	53	73	19.2			

### Funzioni d'uso

### Tipologia edilizia

- **Usi prevalente:**
- **Usi standard:** residenziale
- **Usi presenti:** residenza

annesso (generico)

## Rilievi fotografici



FOTO n° 2402 (pertinenza)



FOTO n° 5173 (edificio 3931)

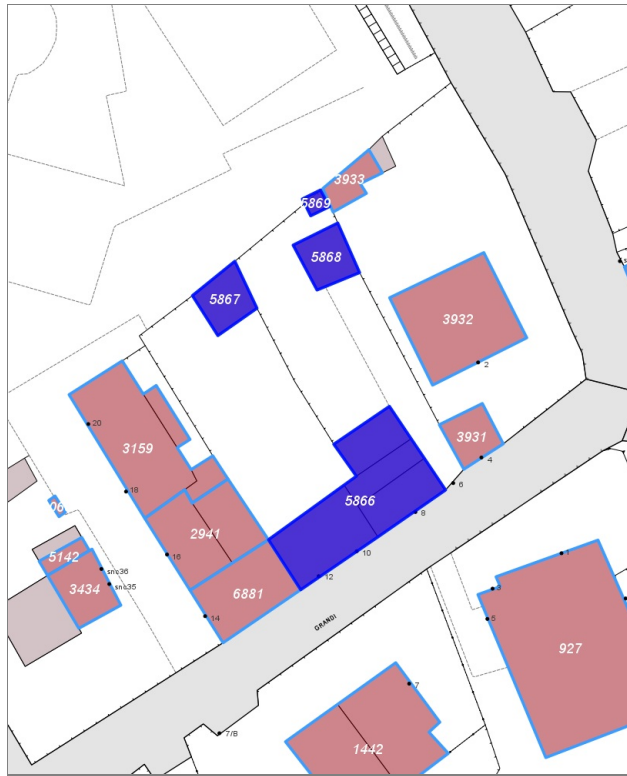
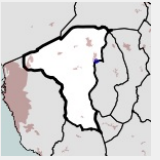


FOTO n° 2401 (edificio 3932)



**Edifici associati alla Scheda:**

ID 5866 | ID 5867 | ID 5868 | ID 5869



**Informazioni sulla Scheda**

- **Data rilevazione** 19/11/2021
- **Ambito** urbano
- **Località** Collesalvetti
- **Denominazione** Via Achille Grandi
- **Tipologia insediativa** lineare lungo strada

**Informazioni sull'Edificio 5866**

**Unità volumetriche dell'Edificio 5866**

N°	Foglio	Particella	Superficie coperta CTR (m²)	N° piani	Piani interrati	Mansarda
1404	53	72	30.74			
1414	53	72	23.37			
1419	53	72	36.38			
1426	53	72	66.8			

**Funzioni d'uso**

- **Usò prevalente:** residenziale
- **Usi standard:**
- **Usi presenti:** residenza

**Tipologia edilizia**  
edificio a schiera

**Informazioni sull'Edificio 5867**

**Unità volumetriche dell'Edificio 5867**

N°	Foglio	Particella	Superficie coperta CTR (m²)	N° piani	Piani interrati	Mansarda
7184	53	72	29.51			

**Funzioni d'uso**

- **Usò prevalente:**
- **Usi standard:** residenziale
- **Usi presenti:** residenza

**Tipologia edilizia**  
annesso (generico)

**Informazioni sull'Edificio 5868**

**Unità volumetriche dell'Edificio 5868**

N°	Foglio	Particella	Superficie coperta CTR (m²)	N° piani	Piani interrati	Mansarda
7170	53	72	29.57			

- Funzioni d'uso**
- **Usò prevalente:**
  - **Usi standard:** residenziale
  - **Usi presenti:** residenza

**Tipologia edilizia**  
**annesso (generico)**

## Informazioni sull'Edificio 5869

### Unità volumetriche dell'Edificio 5869

N°	Foglio	Particella	Superficie coperta CTR (m <sup>2</sup> )	N° piani	Piani interrati	Mansarda
12729	53	72	4.56			

- Funzioni d'uso**
- **Usò prevalente:**
  - **Usi standard:** residenziale
  - **Usi presenti:** residenza

**Tipologia edilizia**  
**annesso (generico)**

## Rilievi fotografici

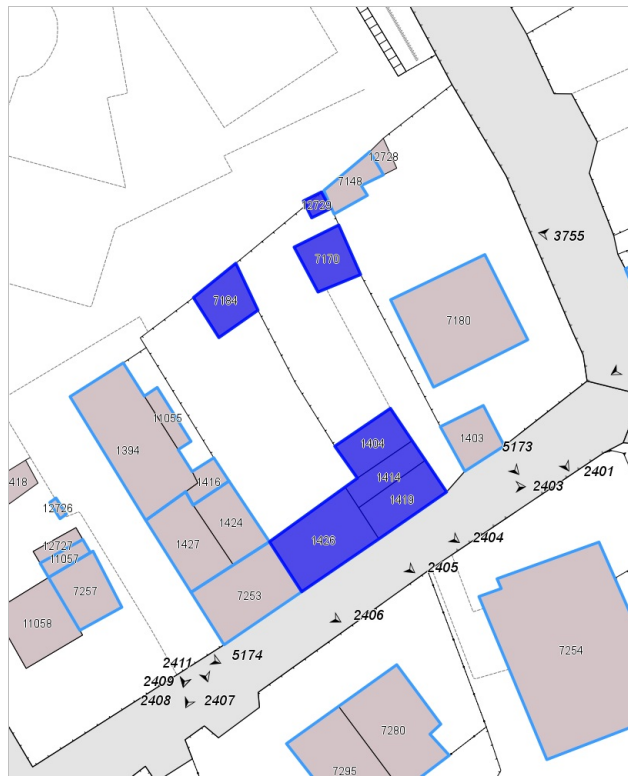


FOTO n° 2403 (edificio 5866)



FOTO n° 2404 (edificio 5866)

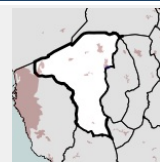


FOTO n° 2405 (edificio 5866)



**Edifici associati alla Scheda:**

ID 6881



**Informazioni sulla Scheda**

- **Data rilevazione** 19/11/2021
- **Ambito** urbano
- **Località** Collesalvetti
- **Denominazione** Via Achille Grandi
- **Tipologia insediativa** lineare lungo strada

**Informazioni sull'Edificio 6881**

**Unità volumetriche dell'Edificio 6881**

N°	Foglio	Particella	Superficie coperta CTR (m²)	N° piani	Piani interrati	Mansarda
7253			67.02			

**Funzioni d'uso**

- **Usò prevalente:** residenziale
- **Usi standard:** residenziale
- **Usi presenti:**

**Tipologia edilizia**  
edificio a schiera

**Rilievi fotografici**



FOTO n° 2406 (edificio 6881)

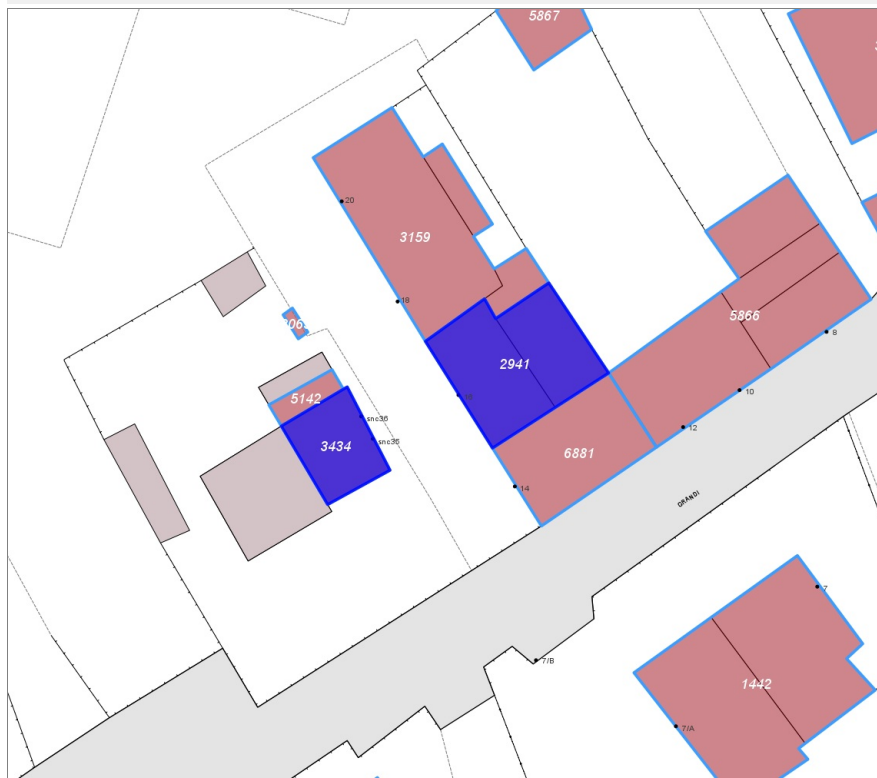
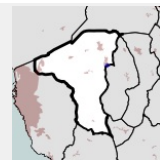


FOTO n° 2407 (edificio 6881)



## Edifici associati alla Scheda:

ID 2941 | ID 3434



## Informazioni sulla Scheda

- **Data rilevazione** 19/11/2021
- **Ambito** urbano
- **Località** Collesalvetti
- **Denominazione** Via G. Garibaldi
- **Tipologia insediativa** lineare lungo strada

## Informazioni sull'Edificio 2941

### Unità volumetriche dell'Edificio 2941

N°	Foglio	Particella	Superficie coperta CTR (m²)	N° piani	Piani interrati	Mansarda
1424	53	243	36.73			
1427	53	243	49.94			

### Funzioni d'uso

- **Usò prevalente:** residenziale
- **Usi standard:**
- **Usi presenti:** residenza

### Tipologia edilizia

**edificio a schiera**

## Informazioni sull'Edificio 3434

### Unità volumetriche dell'Edificio 3434

N°	Foglio	Particella	Superficie coperta CTR (m²)	N° piani	Piani interrati	Mansarda
7257	53	242	36.51			

### Funzioni d'uso

- **Usò prevalente:**
- **Usi standard:** residenziale
- **Usi presenti:** residenza

### Tipologia edilizia

**casa isolata su lotto**

## Rilievi fotografici

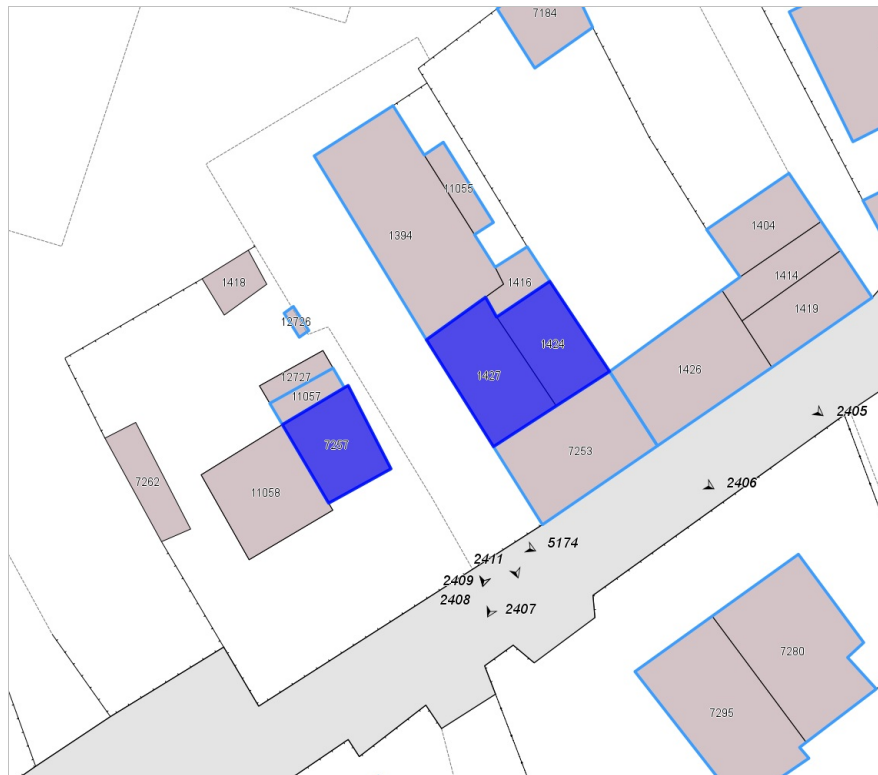


FOTO n° 2410 (pertinenza)



FOTO n° 2408 (edificio 2941)



FOTO n° 2409 (edificio 2941)



FOTO n° 5174 (edificio 3434)

