

Gruppo di lavoro

Sindaco

Adelio Antolini fino al 24 giugno 2024

Assessore all'urbanistica

Mila Giommetti fino al 24 giugno 2024

Sindaco e assessore all'urbanistica

Sara Paoli dal 25 giugno 2024

Progettista

Dirigente e Responsabile del Procedimento

Leonardo Zinna

Ufficio di piano

Federica Tani, Francesca Guerrazzi

Servizio edilizia privata e SUAP

Claudio Belcari (fino al 6/10/2023)

Sandro Lischi (dal 7/10/2023)

Anna Guerriero (dal 4/06/2024)

Garante dell'informazione e della partecipazione

Annamaria Sinno (fino al 17/04/2023)

Francesca Guerrazzi (dal 18/04/2023)

Co - progettista

Chiara Nostrato

Collaborazione al progetto urbanistico

Benedetta Biaggini

Collaboratori aspetti grafici e rilievi p.e.e.

Giulia D'Ercole, Giovanna Montoro, Marco Lischi

Aspetti geologici e sismici

Federica Tani

Aspetti idraulici

PR.I.MA. INGEGNERIA STP - Nicola Buchignani

Valutazione ambientale strategica e

Valutazione di incidenza ambientale

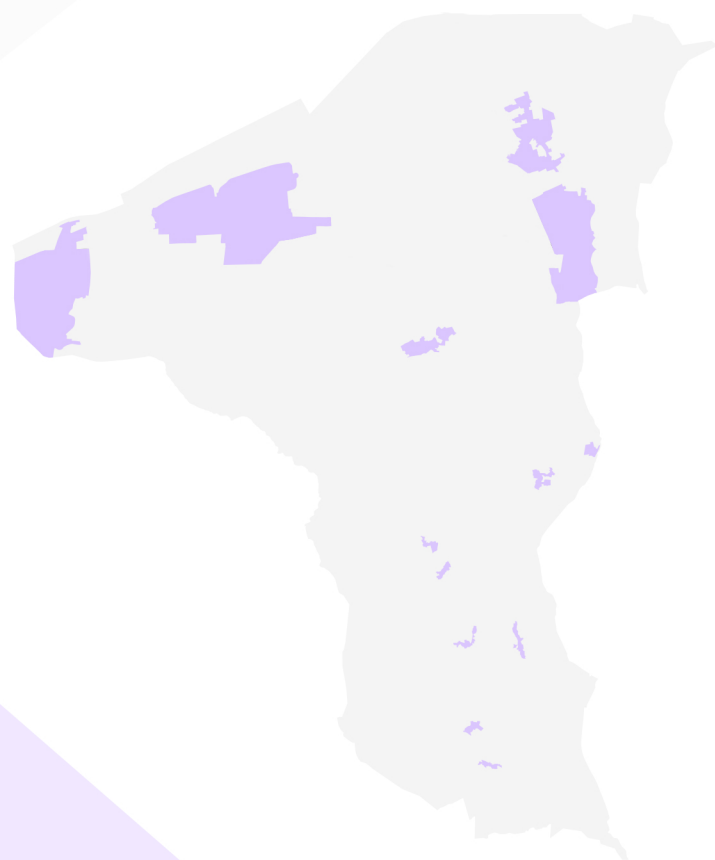
Andrea Giraldi

Aspetti cartografici e Database Geografico

LDP Progetti GIS srl

Aspetti partecipativi

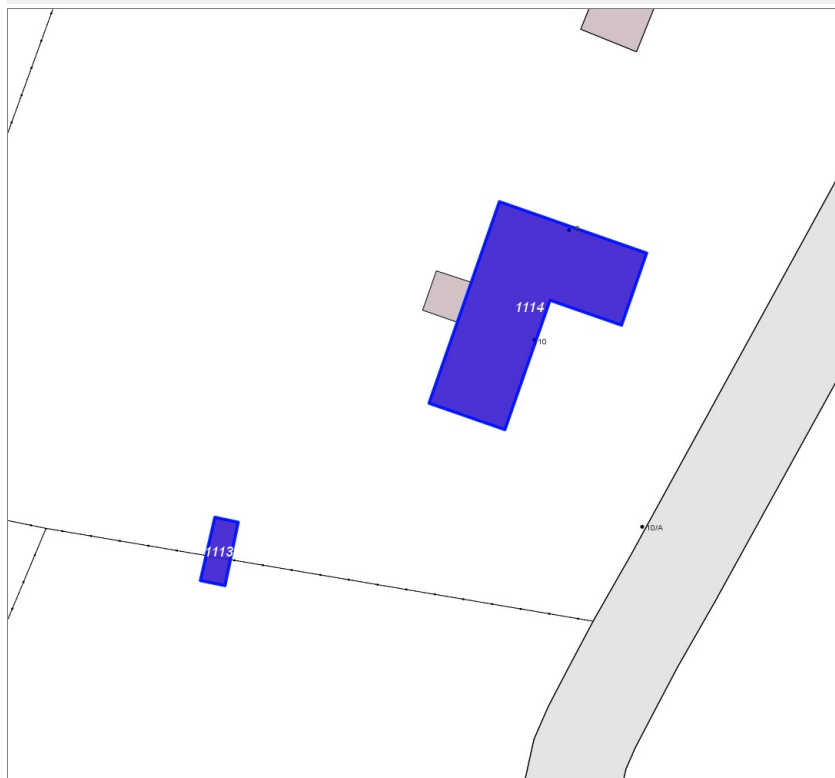
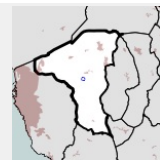
SIMURG RICERCHE - Claudia Casini



QC02 - Patrimonio edilizio soggetto a schedatura (rilievi 2021-2022)

Edifici associati alla Scheda:

ID 1113 | ID 1114



Informazioni sulla Scheda

- **Data rilevazione** 11/11/2021
- **Ambito** rurale
- **Località** Poggio ai Grilli
- **Denominazione** Le Querciole
- **Tipologia insediativa** edificio isolato su lotto

Informazioni sull'Edificio 1113

Unità volumetriche dell'Edificio 1113

| N° | Foglio | Particella | Superficie coperta CTR (m²) | N° piani | Piani interrati | Mansarda |
|-------|--------|------------|-----------------------------|----------|-----------------|----------|
| 14229 | 70 | 13 | 17.26 | | | |

Funzioni d'uso

- **Uso prevalente:**
- **Usi standard:**
- **Usi presenti:** residenza

Informazioni sull'Edificio 1114

Unità volumetriche dell'Edificio 1114

| N° | Foglio | Particella | Superficie coperta CTR (m²) | N° piani | Piani interrati | Mansarda |
|------|--------|------------|-----------------------------|----------|-----------------|----------|
| 5391 | 70 | 13 | 248.13 | | | |

Funzioni d'uso

- **Uso prevalente:**
- **Usi standard:** residenziale
- **Usi presenti:** residenza

Tipologia edilizia

casa isolata su lotto

Rilievi fotografici

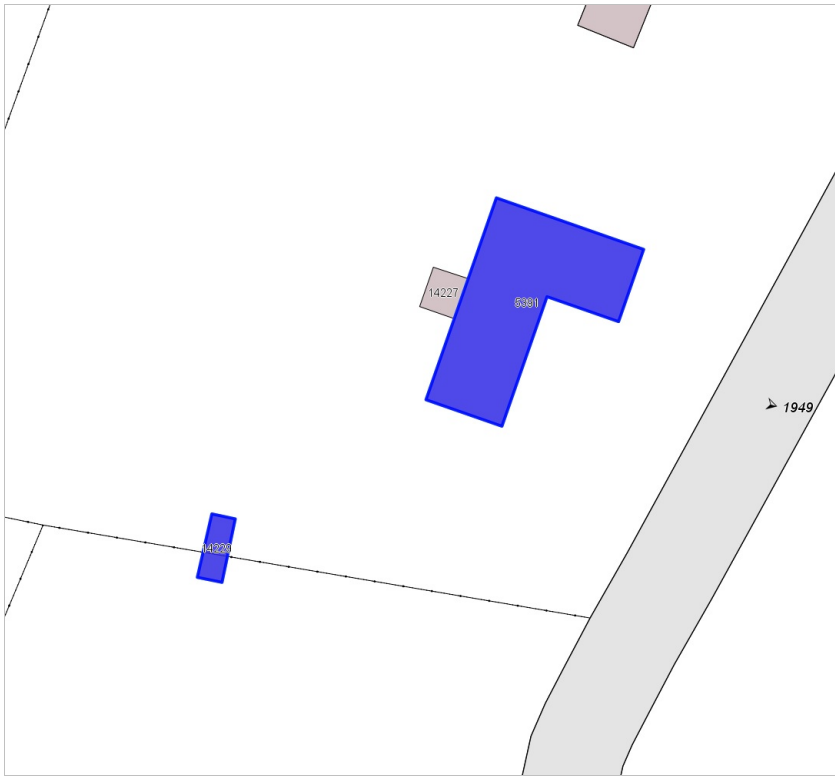


FOTO n° 4235 (edificio 1114)



FOTO n° 1948 (edificio 1114)

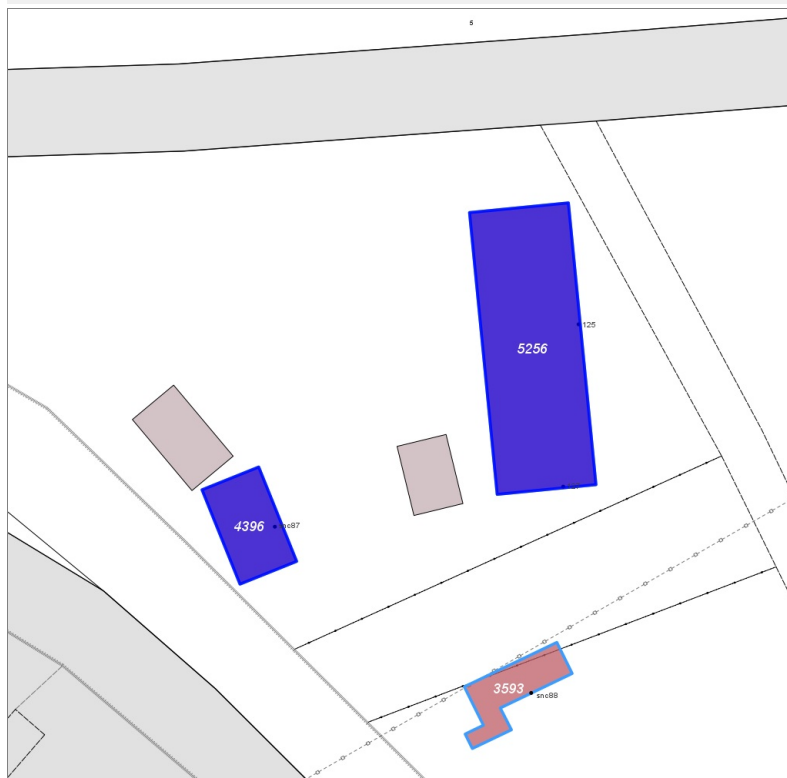
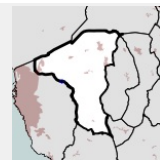


FOTO n° 1949 (edificio 1114)



Edifici associati alla Scheda:

ID 4396 | ID 5256



Informazioni sulla Scheda

- **Data rilevazione** 11/11/2021
- **Ambito** urbano
- **Località** Nugola nuova
- **Tipologia insediativa** edificio isolato su lotto

Informazioni sull'Edificio 4396

Unità volumetriche dell'Edificio 4396

| N° | Foglio | Particella | Superficie coperta CTR (m²) | N° piani | Piani interrati | Mansarda |
|------|--------|------------|-----------------------------|----------|-----------------|----------|
| 3743 | 57 | 51 | 66.01 | | | |

Funzioni d'uso

- **Usò prevalente:**
- **Usi standard:** residenziale
- **Usi presenti:** altro

Tipologia edilizia

annesso (generico)

Informazioni sull'Edificio 5256

Unità volumetriche dell'Edificio 5256

| N° | Foglio | Particella | Superficie coperta CTR (m²) | N° piani | Piani interrati | Mansarda |
|------|--------|------------|-----------------------------|----------|-----------------|----------|
| 5122 | 57 | 31 | 298.92 | | | |

Funzioni d'uso

- **Usò prevalente:**
- **Usi standard:** strutture ricettive; residenziale
- **Usi presenti:** residenza

Tipologia edilizia

casa isolata su lotto

Rilievi fotografici

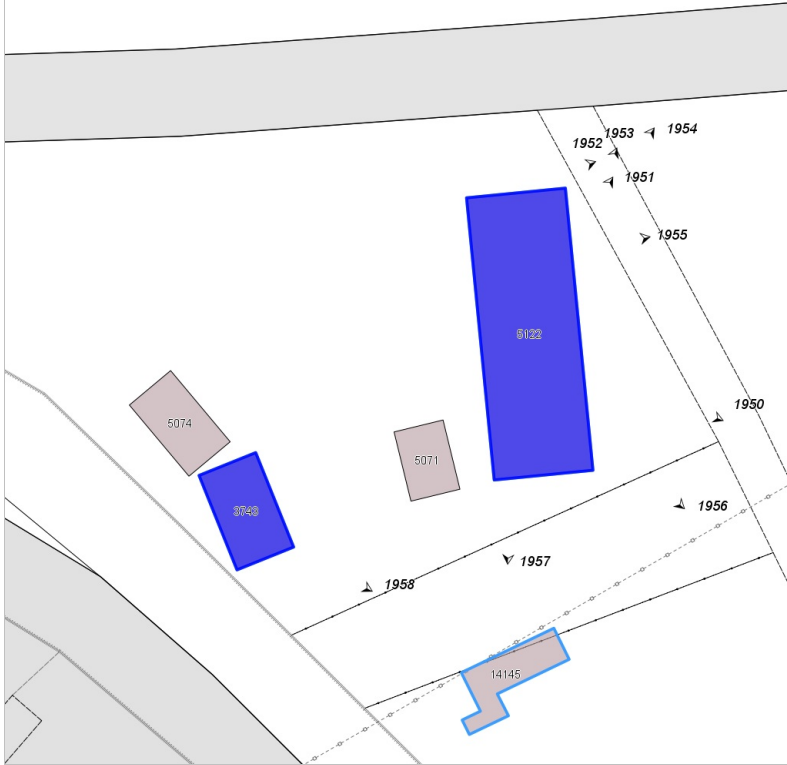


FOTO n° 1958 (edificio 4396)



FOTO n° 1950 (edificio 5256)



FOTO n° 1951 (edificio 5256)



FOTO n° 1952 (edificio 5256)



FOTO n° 1953 (edificio 5256)



FOTO n° 1954 (edificio 5256)



FOTO n° 1955 (edificio 5256)



FOTO n° 1956 (edificio 5256)

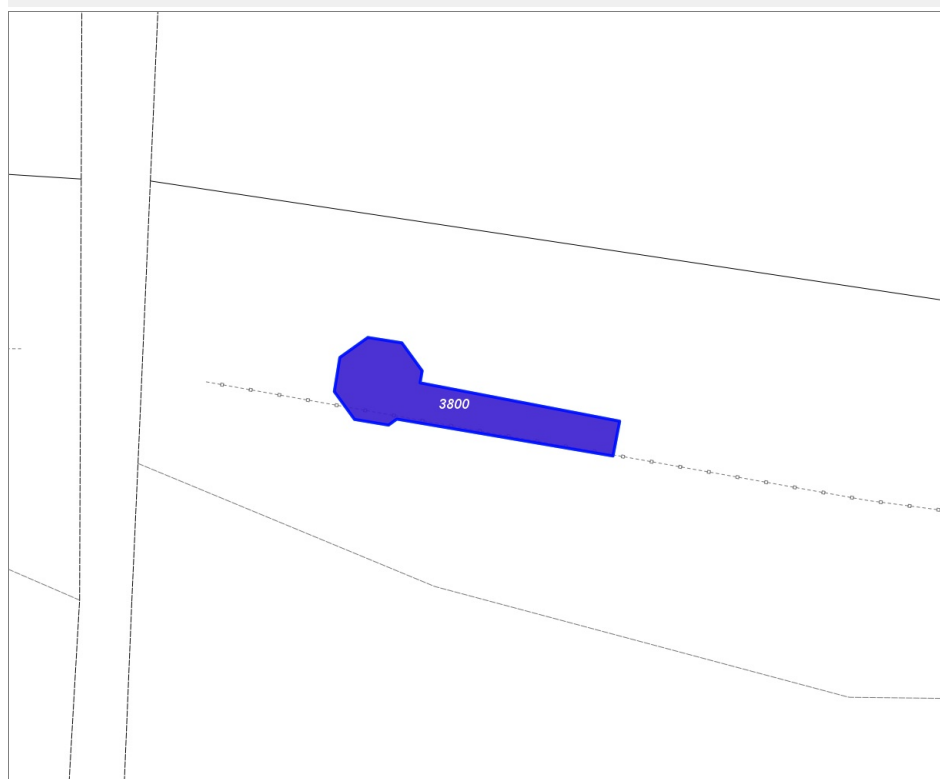
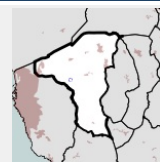


FOTO n° 1957 (edificio 5256)



Edifici associati alla Scheda:

ID 3800



Informazioni sulla Scheda

- **Data rilevazione** 11/11/2021
- **Ambito** rurale
- **Località** Valle di Bellavista
- **Denominazione** Vallironci di sopra
- **Tipologia insediativa** edificio isolato su lotto

Informazioni sull'Edificio 3800

Unità volumetriche dell'Edificio 3800

| N° | Foglio | Particella | Superficie coperta CTR (m ²) | N° piani | Piani interrati | Mansarda |
|-------|--------|------------|--|----------|-----------------|----------|
| 14212 | 69 | 5 | 51.03 | | | |

Funzioni d'uso

Rilievi fotografici

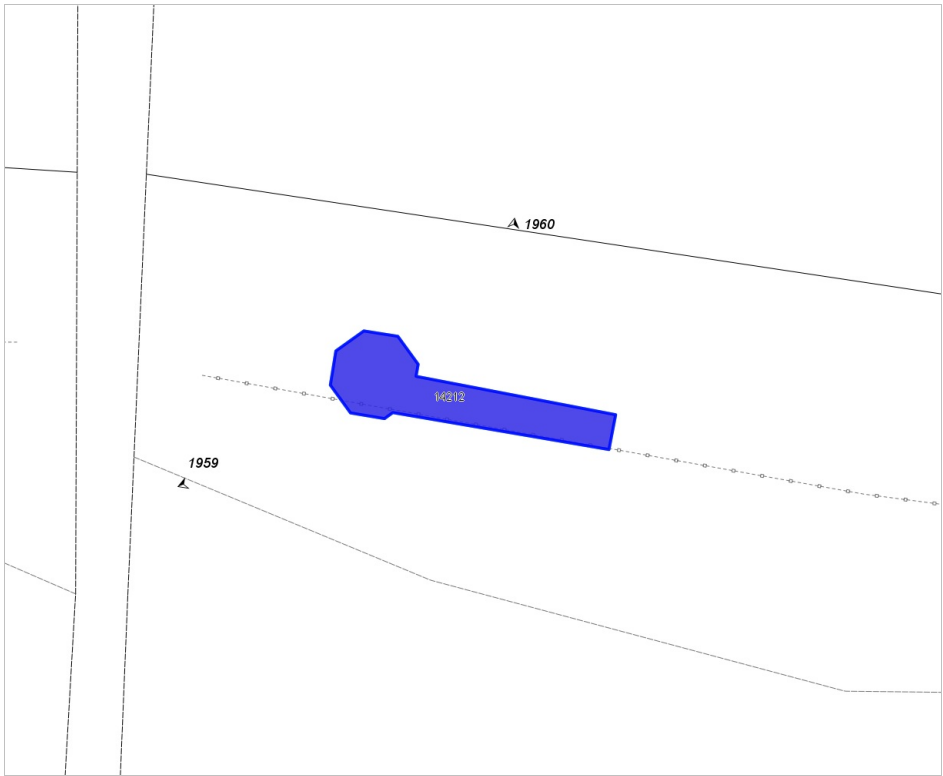


FOTO n° 1959 (edificio 3800)

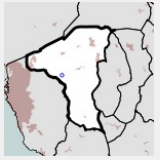


FOTO n° 1960 (edificio 3800)



Edifici associati alla Scheda:

ID 5404 | ID 5405 | ID 7105



Informazioni sulla Scheda

- **Data rilevazione** 11/11/2021
- **Ambito** rurale
- **Località** Valle di Bellavista
- **Denominazione** Vallironci di sopra
- **Tipologia insediativa** casa colonica/aggregato di case coloniche

Informazioni sull'Edificio 5404

Unità volumetriche dell'Edificio 5404

| N° | Foglio | Particella | Superficie coperta CTR (m²) | N° piani | Piani interrati | Mansarda |
|------|--------|------------|-----------------------------|----------|-----------------|----------|
| 5441 | 69 | 15 | 306.39 | | | |

Funzioni d'uso

- **Usò prevalente:**
- **Usi standard:** strutture ricettive
- **Usi presenti:** residenza

Tipologia edilizia

casa isolata su lotto di matrice rurale

Informazioni sull'Edificio 5405

Unità volumetriche dell'Edificio 5405

| N° | Foglio | Particella | Superficie coperta CTR (m²) | N° piani | Piani interrati | Mansarda |
|------|--------|------------|-----------------------------|----------|-----------------|----------|
| 5442 | 69 | 15 | 96.9 | | | |

Funzioni d'uso

- **Usò prevalente:**
- **Usi standard:** residenziale
- **Usi presenti:** residenza

Tipologia edilizia

annesso (generico)

Informazioni sull'Edificio 7105

Unità volumetriche dell'Edificio 7105

| N° | Foglio | Particella | Superficie coperta CTR (m²) | N° piani | Piani interrati | Mansarda |
|-------|--------|------------|-----------------------------|----------|-----------------|----------|
| 14200 | | | 28.83 | | | |

Funzioni d'uso

Tipologia edilizia

- **Usò prevalente:**
- **Usi standard:** residenziale
- **Usi presenti:**

annesso agricolo - tettoia

Rilievi fotografici



FOTO n° 1 (edificio 5404)



FOTO n° 1962 (edificio 5404)

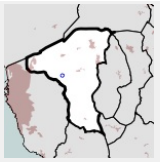


FOTO n° 1961 (edificio 5405)



Edifici associati alla Scheda:

ID 1333 | ID 1744 | ID 4669



Informazioni sulla Scheda

- **Data rilevazione** 11/11/2021
- **Ambito** urbano
- **Località** Valle di Bellavista
- **Denominazione** Vallironci di sotto
- **Tipologia insediativa** edificio isolato su lotto

Informazioni sull'Edificio 1333

Unità volumetriche dell'Edificio 1333

| N° | Foglio | Particella | Superficie coperta CTR (m ²) | N° piani | Piani interrati | Mansarda |
|-------|--------|------------|--|----------|-----------------|----------|
| 3581 | 59 | 19 | 32.24 | | | |
| 14215 | | | 15.71 | | | |

Funzioni d'uso

- **Usò prevalente:**
- **Usi standard:** residenziale
- **Usi presenti:**

Tipologia edilizia

annesso (generico)

Informazioni sull'Edificio 1744

Unità volumetriche dell'Edificio 1744

| N° | Foglio | Particella | Superficie coperta CTR (m ²) | N° piani | Piani interrati | Mansarda |
|------|--------|------------|--|----------|-----------------|----------|
| 3338 | 59 | 19 | 83.97 | | | |

Funzioni d'uso

- **Usò prevalente:**
- **Usi standard:** residenziale
- **Usi presenti:**

Tipologia edilizia

annesso (generico)

Informazioni sull'Edificio 4669

Unità volumetriche dell'Edificio 4669

| N° | Foglio | Particella | Superficie coperta CTR (m ²) | N° piani | Piani interrati | Mansarda |
|------|--------|------------|--|----------|-----------------|----------|
| 3334 | 59 | 19 | 29.67 | | | |
| 3634 | 59 | 19 | 155.39 | | | |

- Funzioni d'uso**
- **Usò prevalente:**
 - **Usi standard:** residenziale
 - **Usi presenti:** residenza

Tipologia edilizia
casa isolata su lotto

Rilievi fotografici



FOTO n° 1963 (edificio 1333)



FOTO n° 1964 (edificio 1744)

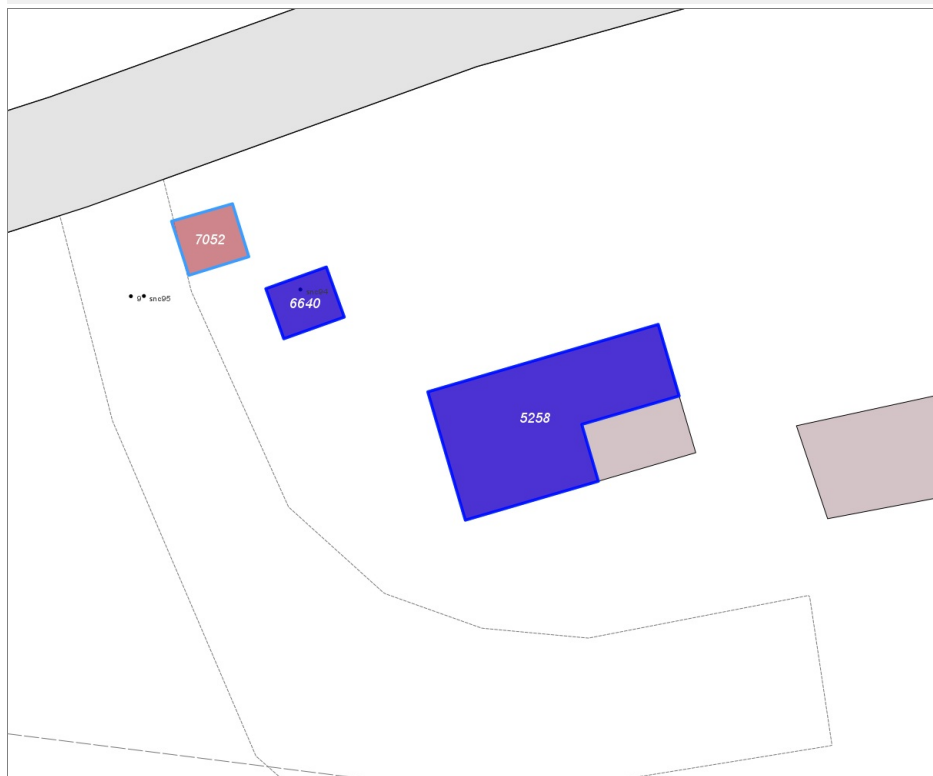
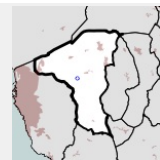


FOTO n° 1965 (edificio 4669)



Edifici associati alla Scheda:

ID 5258 | ID 6640



Informazioni sulla Scheda

- **Data rilevazione** 11/11/2021
- **Ambito** urbano
- **Località** Valle di Bellavista
- **Denominazione** Sorgente Piersanti
- **Tipologia insediativa** insediamento specialistico

Informazioni sull'Edificio 5258

Unità volumetriche dell'Edificio 5258

| N° | Foglio | Particella | Superficie coperta CTR (m ²) | N° piani | Piani interrati | Mansarda |
|------|--------|------------|--|----------|-----------------|----------|
| 3407 | 70 | 8 | 156.91 | | | |

Funzioni d'uso

- **Usò prevalente:**
- **Usi standard:** servizio pubblico
- **Usi presenti:** residenza commercio

Tipologia edilizia

edificio specialistico (generico)

Informazioni sull'Edificio 6640

Unità volumetriche dell'Edificio 6640

| N° | Foglio | Particella | Superficie coperta CTR (m ²) | N° piani | Piani interrati | Mansarda |
|-----|--------|------------|--|----------|-----------------|----------|
| 106 | 70 | 43 | 20.53 | | | |

Funzioni d'uso

- **Usò prevalente:**
- **Usi standard:** servizio pubblico
- **Usi presenti:** industria

Tipologia edilizia

edificio specialistico (generico)

Rilievi fotografici



FOTO n° 4268 (edificio 5258)



FOTO n° 4269 (edificio 5258)

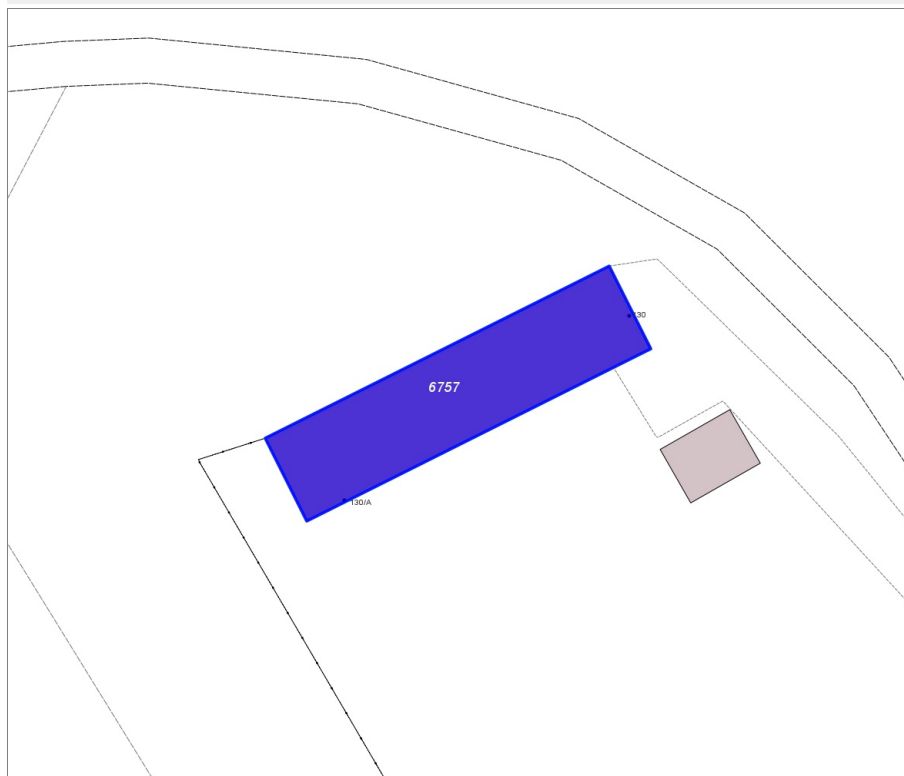
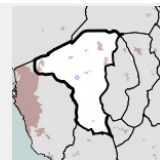


FOTO n° 4267 (edificio 6640)



Edifici associati alla Scheda:

ID 6757



Informazioni sulla Scheda

- **Data rilevazione** 11/11/2021
- **Ambito** rurale
- **Località** Valle di Bellavista
- **Tipologia insediativa** edificio isolato su lotto

Informazioni sull'Edificio 6757

Unità volumetriche dell'Edificio 6757

| N° | Foglio | Particella | Superficie coperta CTR (m²) | N° piani | Piani interrati | Mansarda |
|------|--------|------------|-----------------------------|----------|-----------------|----------|
| 3343 | 62 | 45 | 215.65 | | | |

Funzioni d'uso

- **Usò prevalente:**
- **Usi standard:** residenziale
- **Usi presenti:** residenza

Tipologia edilizia

casa isolata su lotto

Rilievi fotografici

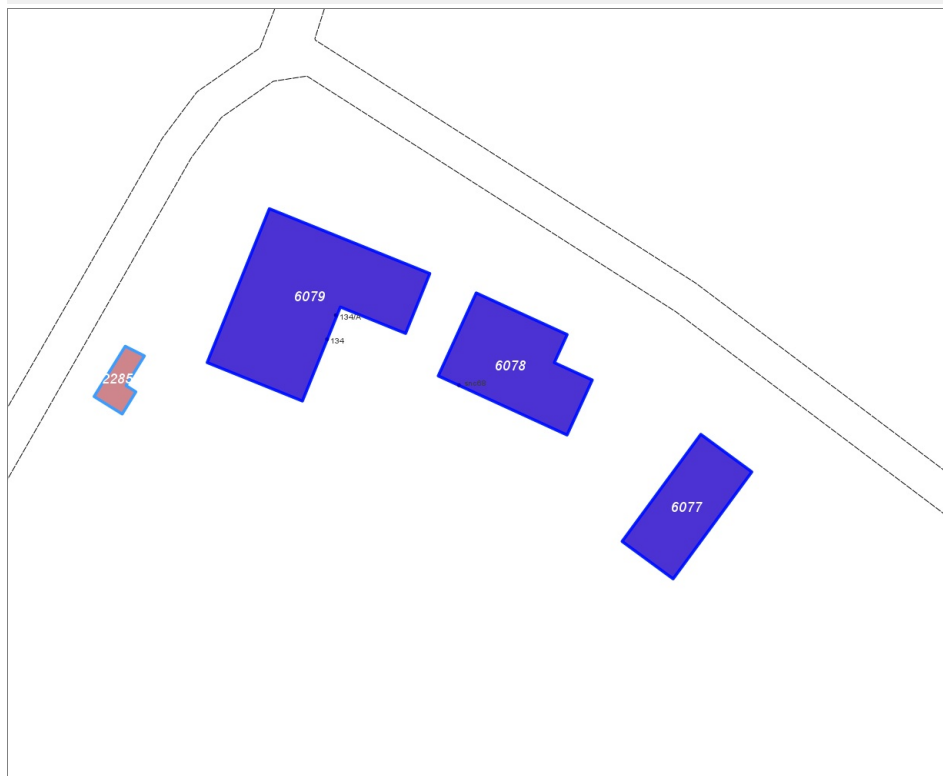
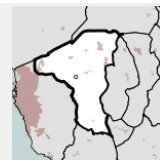


FOTO n° 1966 (edificio 6757)



Edifici associati alla Scheda:

ID 6077 | ID 6078 | ID 6079



Informazioni sulla Scheda

- **Data rilevazione** 11/11/2021
- **Ambito** rurale
- **Località** Valle di Bellavista
- **Denominazione** Vallironci di sopra
- **Tipologia insediativa** edificio isolato su lotto

Informazioni sull'Edificio 6077

Unità volumetriche dell'Edificio 6077

| N° | Foglio | Particella | Superficie coperta CTR (m²) | N° piani | Piani interrati | Mansarda |
|------|--------|------------|-----------------------------|----------|-----------------|----------|
| 5458 | 62 | 129 | 84.76 | | | |

Funzioni d'uso

- **Usò prevalente:**
- **Usi standard:**
- **Usi presenti:** residenza

Informazioni sull'Edificio 6078

Unità volumetriche dell'Edificio 6078

| N° | Foglio | Particella | Superficie coperta CTR (m²) | N° piani | Piani interrati | Mansarda |
|------|--------|------------|-----------------------------|----------|-----------------|----------|
| 5066 | 62 | 129 | 117.42 | | | |

Funzioni d'uso

- **Usò prevalente:**
- **Usi standard:**
- **Usi presenti:** residenza

Informazioni sull'Edificio 6079

Unità volumetriche dell'Edificio 6079

| N° | Foglio | Particella | Superficie coperta CTR (m²) | N° piani | Piani interrati | Mansarda |
|------|--------|------------|-----------------------------|----------|-----------------|----------|
| 5068 | 62 | 129 | 217.55 | | | |

Funzioni d'uso

Tipologia edilizia

- **Usi prevalente:**
- **Usi standard:** residenziale
- **Usi presenti:** residenza

casa isolata su lotto

Rilievi fotografici

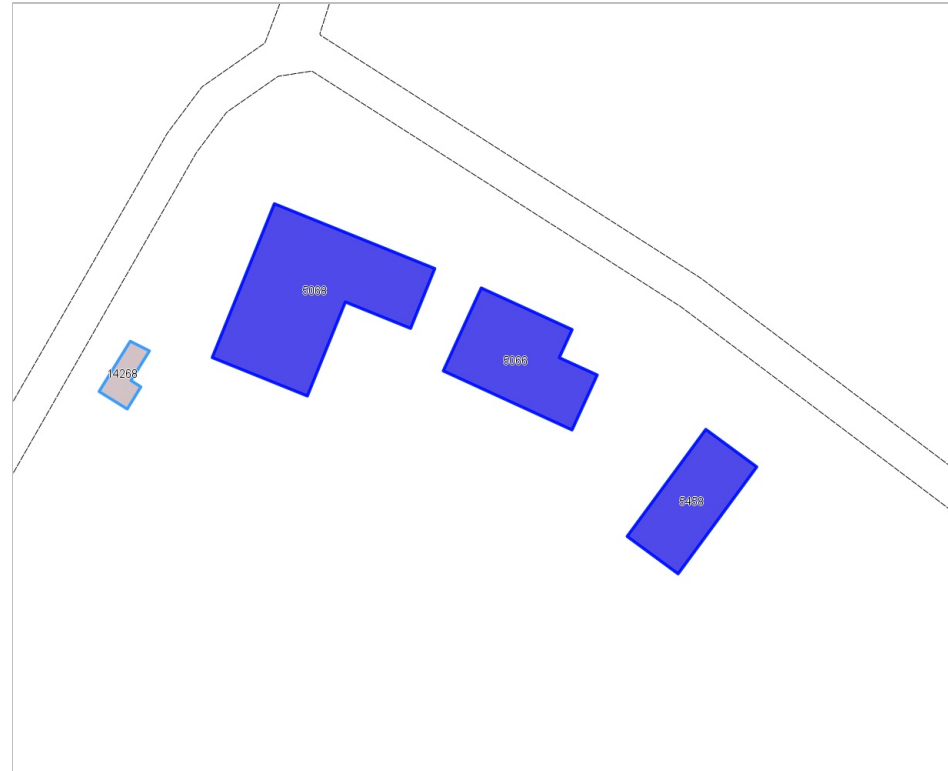
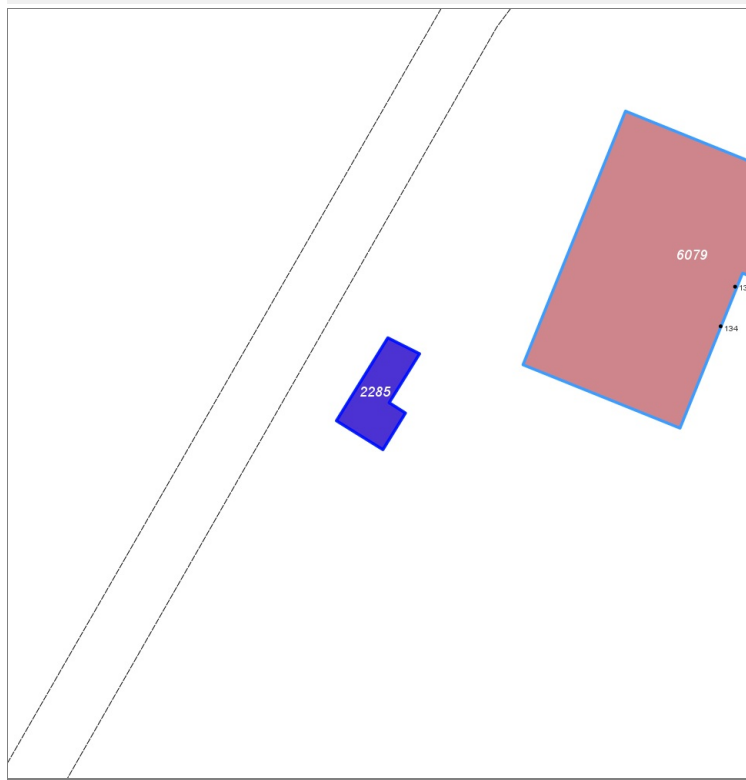
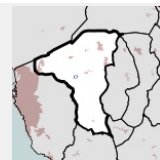


FOTO n° 1967 (edificio 6079)



Edifici associati alla Scheda:

ID 2285



Informazioni sulla Scheda

- **Data rilevazione** 11/11/2021
- **Ambito** rurale
- **Località** Valle di Bellavista
- **Denominazione** Vallironci di sopra
- **Tipologia insediativa** edificio isolato su lotto

Informazioni sull'Edificio 2285

Unità volumetriche dell'Edificio 2285

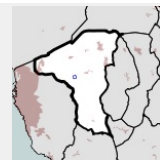
| N° | Foglio | Particella | Superficie coperta CTR (m ²) | N° piani | Piani interrati | Mansarda |
|-------|--------|------------|--|----------|-----------------|----------|
| 14268 | 62 | 243 | 16.07 | | | |

Funzioni d'uso

- **Usò prevalente:**
- **Usi standard:**
- **Usi presenti:** residenza

Edifici associati alla Scheda:

ID 6468 | ID 6469 | ID 6470



Informazioni sulla Scheda

- **Data rilevazione** 11/11/2021
- **Non rilevabile:** non accessibile, cancello chiuso
- **Ambito** rurale
- **Località** Valle di Bellavista
- **Denominazione** Vallironci di sopra
- **Tipologia insediativa** non classificabile

Informazioni sull'Edificio 6468

Unità volumetriche dell'Edificio 6468

| N° | Foglio | Particella | Superficie coperta CTR (m ²) | N° piani | Piani interrati | Mansarda |
|-------|--------|------------|--|----------|-----------------|----------|
| 14264 | 62 | 30 | 5.76 | | | |

Funzioni d'uso

- **Usi prevalente:**
- **Usi standard:**
- **Usi presenti:** residenza

Informazioni sull'Edificio 6469

Unità volumetriche dell'Edificio 6469

| N° | Foglio | Particella | Superficie coperta CTR (m ²) | N° piani | Piani interrati | Mansarda |
|------|--------|------------|--|----------|-----------------|----------|
| 5459 | 62 | 30 | 163.52 | | | |

Funzioni d'uso

- **Usi prevalente:**
- **Usi standard:**
- **Usi presenti:** residenza

Informazioni sull'Edificio 6470

Unità volumetriche dell'Edificio 6470

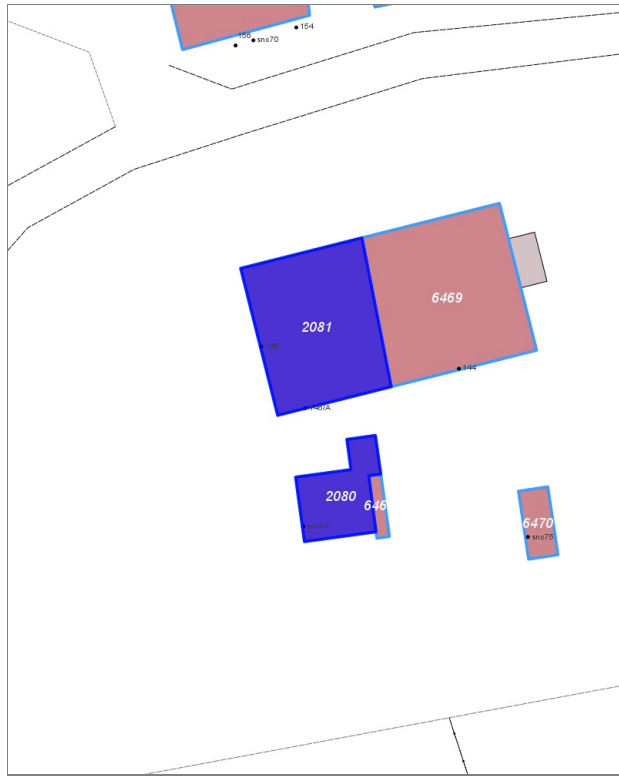
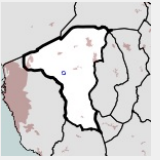
| N° | Foglio | Particella | Superficie coperta CTR (m ²) | N° piani | Piani interrati | Mansarda |
|-------|--------|------------|--|----------|-----------------|----------|
| 14265 | 62 | 30 | 15.1 | | | |

Funzioni d'uso

- **Uso prevalente:**
- **Usi standard:**
- **Usi presenti:** residenza

Edifici associati alla Scheda:

ID 2080 | ID 2081 |



Informazioni sulla Scheda

- **Data rilevazione** 11/11/2021
- **Non rilevabile:** non accessibile, cancello chiuso
- **Ambito** rurale
- **Località** Valle di Bellavista
- **Denominazione** Vallironci di sopra
- **Tipologia insediativa** non classificabile

Informazioni sull'Edificio 2080

Unità volumetriche dell'Edificio 2080

| N° | Foglio | Particella | Superficie coperta CTR (m ²) | N° piani | Piani interrati | Mansarda |
|-------|--------|------------|--|----------|-----------------|----------|
| 14263 | 62 | 67 | 42.24 | | | |

Funzioni d'uso

- **Usi prevalente:**
- **Usi standard:**
- **Usi presenti:** residenza

Informazioni sull'Edificio 2081

Unità volumetriche dell'Edificio 2081

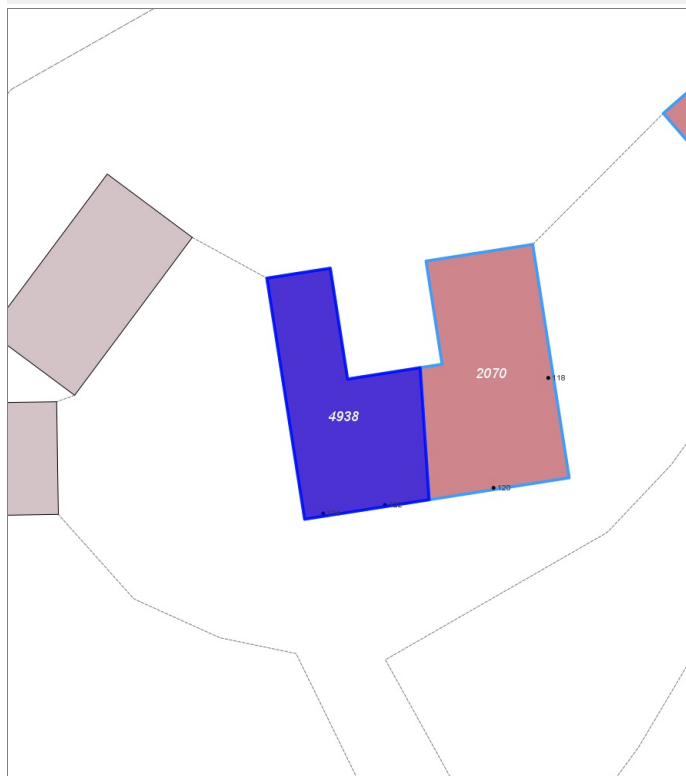
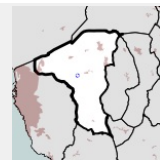
| N° | Foglio | Particella | Superficie coperta CTR (m ²) | N° piani | Piani interrati | Mansarda |
|------|--------|------------|--|----------|-----------------|----------|
| 1698 | 62 | 67 | 135.88 | | | |

Funzioni d'uso

- **Usi prevalente:**
- **Usi standard:**
- **Usi presenti:** residenza

Edifici associati alla Scheda:

ID 4938



Informazioni sulla Scheda

- **Data rilevazione** 11/11/2021
- **Ambito** rurale
- **Località** P. del Pino
- **Tipologia insediativa** casa colonica/aggregato di case coloniche

Informazioni sull'Edificio 4938

Unità volumetriche dell'Edificio 4938

| N° | Foglio | Particella | Superficie coperta CTR (m ²) | N° piani | Piani interrati | Mansarda |
|-------|--------|------------|--|----------|-----------------|----------|
| 14311 | 61 | 38 | 146.78 | | | |

Funzioni d'uso

- **Usò prevalente:**
- **Usi standard:** residenziale
- **Usi presenti:** residenza

Tipologia edilizia
edificio a schiera

Rilievi fotografici

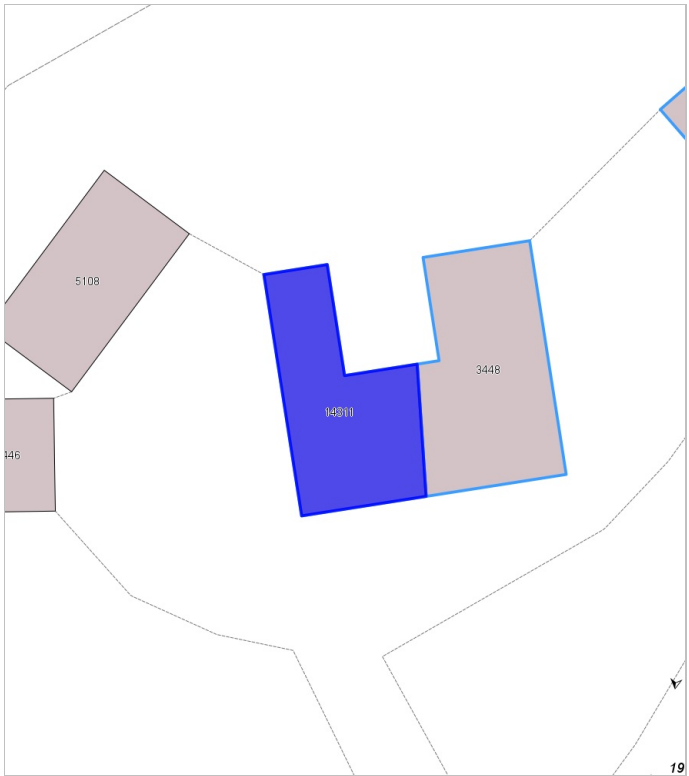
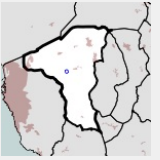


FOTO n° 1968 (edificio 4938)



Edifici associati alla Scheda:

ID 2069 ID 2070 ID 2072



Informazioni sulla Scheda

- **Data rilevazione** 11/11/2021
- **Ambito** rurale
- **Località** P. del Pino
- **Tipologia insediativa** casa colonica/aggregato di case coloniche

Informazioni sull'Edificio 2069

Unità volumetriche dell'Edificio 2069

| N° | Foglio | Particella | Superficie coperta CTR (m ²) | N° piani | Piani interrati | Mansarda |
|------|--------|------------|--|----------|-----------------|----------|
| 3153 | 61 | 135 | 103.52 | | | |

Funzioni d'uso

- **Usò prevalente:**
- **Usi standard:** agricolturale
- **Usi presenti:** residenza produttivo agricolo

Tipologia edilizia

annesso (generico)

Informazioni sull'Edificio 2070

Unità volumetriche dell'Edificio 2070

| N° | Foglio | Particella | Superficie coperta CTR (m ²) | N° piani | Piani interrati | Mansarda |
|------|--------|------------|--|----------|-----------------|----------|
| 3448 | 61 | 135 | 174.36 | | | |

Funzioni d'uso

- **Usò prevalente:**
- **Usi standard:** residenziale
- **Usi presenti:** residenza produttivo agricolo

Tipologia edilizia

edificio a schiera

Informazioni sull'Edificio 2072

Unità volumetriche dell'Edificio 2072

| N° | Foglio | Particella | Superficie coperta CTR (m ²) | N° piani | Piani interrati | Mansarda |
|-----|--------|------------|--|----------|-----------------|----------|
| 806 | 61 | 135 | 78.85 | | | |

Funzioni d'uso

- **Usò prevalente:**

Tipologia edilizia

annesso (generico)

- **Usi standard:** agricolturale
- **Usi presenti:** residenza produttivo agricolo

Rilievi fotografici



FOTO n° 1970 (edificio 2069)



FOTO n° 1969 (edificio 2070)

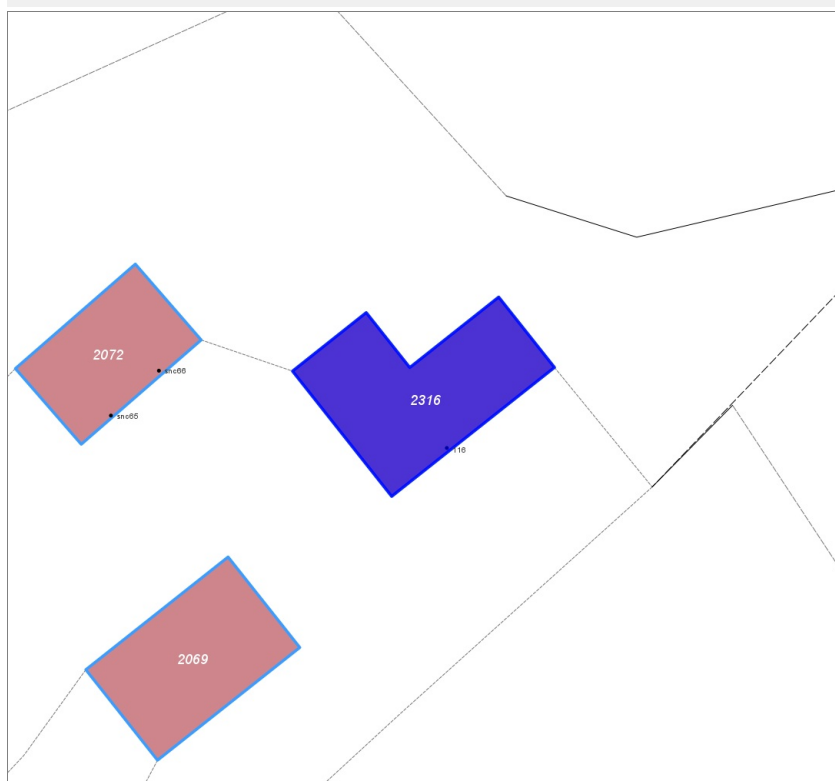
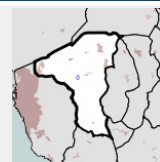


FOTO n° 1971 (edificio 2072)



Edifici associati alla Scheda:

ID 2316



Informazioni sulla Scheda

- **Data rilevazione** 11/11/2021
- **Ambito** rurale
- **Località** P. del Pino
- **Tipologia insediativa** edificio isolato su lotto

Informazioni sull'Edificio 2316

Unità volumetriche dell'Edificio 2316

| N° | Foglio | Particella | Superficie coperta CTR (m²) | N° piani | Piani interrati | Mansarda |
|------|--------|------------|-----------------------------|----------|-----------------|----------|
| 5109 | 61 | 136 | 124.57 | | | |

Funzioni d'uso

- **Usò prevalente:**
- **Usi standard:** residenziale
- **Usi presenti:** residenza

Tipologia edilizia

casa isolata su lotto

Rilievi fotografici

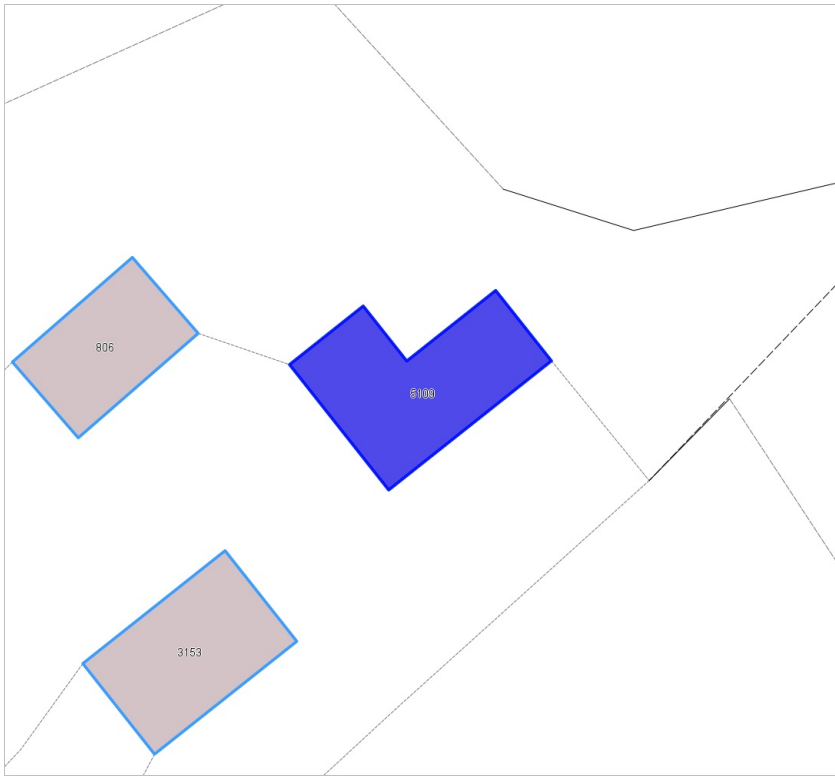


FOTO n° 1972 (edificio 2316)

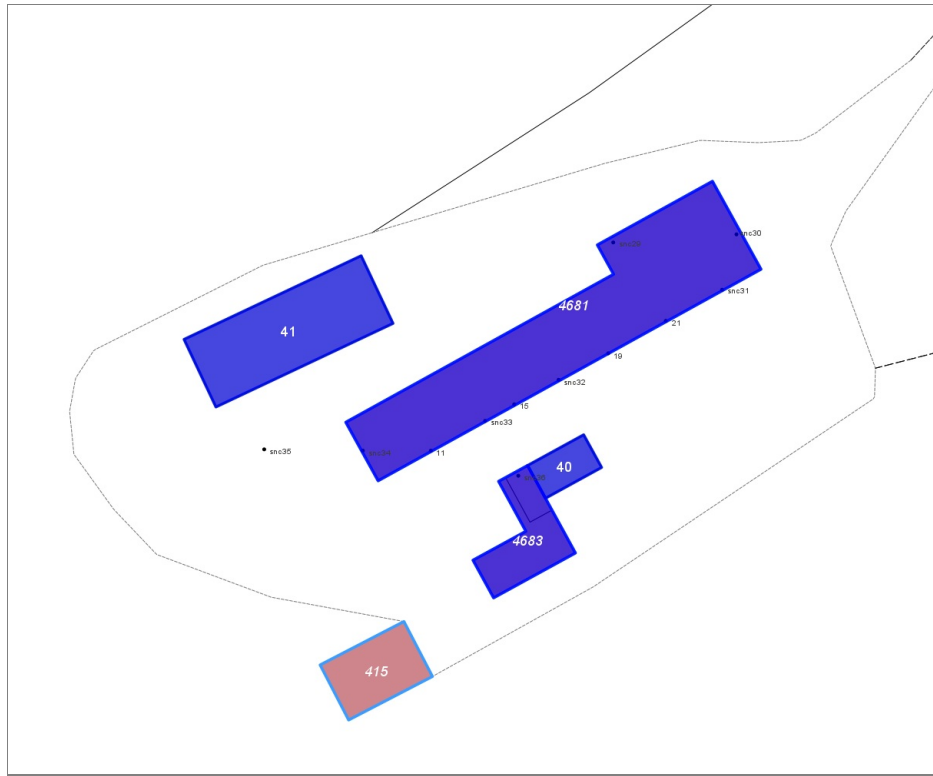


Edifici associati alla Scheda:

ID 4681 | ID 4683

Edificati Minori associati alla Scheda:

ID 40 | ID 41



Informazioni sulla Scheda

- **Data rilevazione** 11/11/2021
- **Ambito** rurale
- **Località** Nugola nuova
- **Denominazione** Cerretello
- **Tipologia insediativa** casa colonica/aggregato di case coloniche

Informazioni sull'Edificio 4681

Unità volumetriche dell'Edificio 4681

| N° | Foglio | Particella | Superficie coperta CTR (m ²) | N° piani | Piani interrati | Mansarda |
|------|--------|------------|--|----------|-----------------|----------|
| 5022 | 77 | 15 | 433.91 | | | |

Funzioni d'uso

- **Usò prevalente:**
- **Usi standard:** strutture ricettive; residenziale
- **Usi presenti:** residenza produttivo agricolo

Tipologia edilizia

casa isolata su lotto di matrice rurale

Informazioni sull'Edificio 4683

Unità volumetriche dell'Edificio 4683

| N° | Foglio | Particella | Superficie coperta CTR (m ²) | N° piani | Piani interrati | Mansarda |
|-------|--------|------------|--|----------|-----------------|----------|
| 4067 | | | 59.3 | | | |
| 14119 | 77 | 15 | 16.41 | | | |

Funzioni d'uso

- **Usò prevalente:**
- **Usi standard:** agricolturale; residenziale
- **Usi presenti:** residenza produttivo agricolo

Tipologia edilizia

annesso (generico)

Informazioni sull'Edificato Minore 40

Unità volumetriche dell'Edificato Minore 40

| N° | Foglio | Particella | Superficie coperta CTR (m ²) | N° piani | Piani interrati | Mansarda |
|-------|--------|------------|--|----------|-----------------|----------|
| 14118 | | | 30.81 | | | |

Tipo
baracca, manufatto precario

Informazioni sull'Edificato Minore 41

Unità volumetriche dell'Edificato Minore 41

| N° | Foglio | Particella | Superficie coperta CTR (m ²) | N° piani | Piani interrati | Mansarda |
|------|--------|------------|--|----------|-----------------|----------|
| 3160 | | | 188.88 | | | |

Tipo
servizi alle strutture produttive

Rilievi fotografici



FOTO n° 1973 (edificio 4681)



FOTO n° 1974 (edificio 4681)



FOTO n° 1975 (edificio 4681)



FOTO n° 1976 (edificio 4681)



FOTO n° 1977 (edificio 4681)



FOTO n° 1978 (edificio 4681)

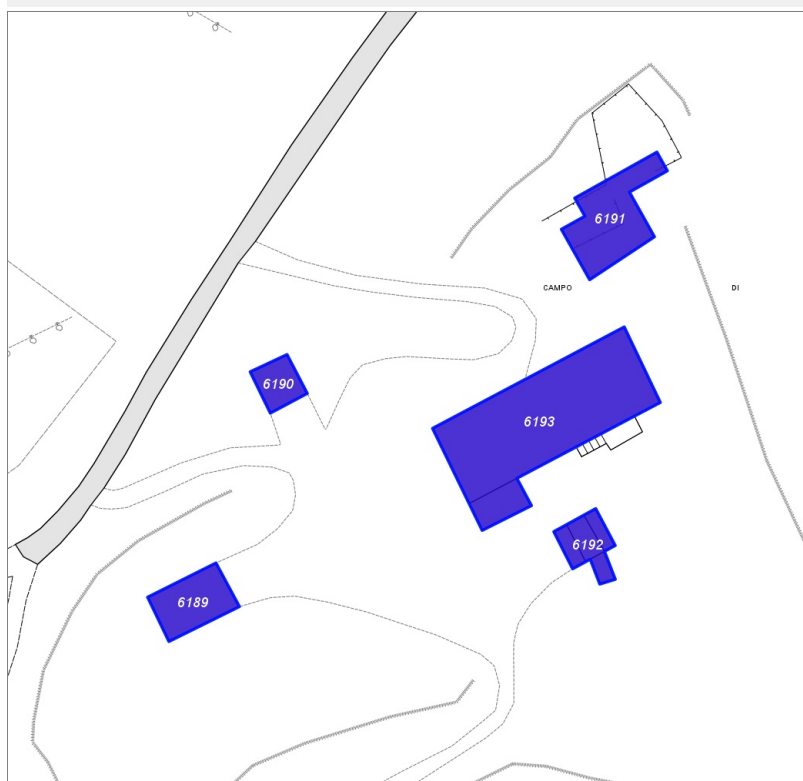
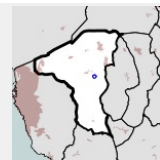


FOTO n° 1979 (edificio 4683)



Edifici associati alla Scheda:

ID 6189 | ID 6190 | ID 6191 | ID 6192 | ID 6193



Informazioni sulla Scheda

- **Data rilevazione** 11/11/2021
- **Non rilevabile:** non accessibile
- **Ambito** rurale
- **Località** Nugola vecchia
- **Denominazione** Campo di sotto
- **Tipologia insediativa** non classificabile
- **Note**
La proprietà presenta due cancelli chiusi sulla strada carrabile; dalla foto aerea di Google Maps sembra sia un rudere.

Informazioni sull'Edificio 6189

Unità volumetriche dell'Edificio 6189

| N° | Foglio | Particella | Superficie coperta CTR (m²) | N° piani | Piani interrati | Mansarda |
|------|--------|------------|-----------------------------|----------|-----------------|----------|
| 9723 | 72 | 180 | 78.71 | | | |

Funzioni d'uso

- **Usi prevalenti:**
- **Usi standard:**
- **Usi presenti:** altro

Informazioni sull'Edificio 6190

Unità volumetriche dell'Edificio 6190

| N° | Foglio | Particella | Superficie coperta CTR (m²) | N° piani | Piani interrati | Mansarda |
|------|--------|------------|-----------------------------|----------|-----------------|----------|
| 9707 | 72 | 180 | 38.16 | | | |

Funzioni d'uso

- **Usi prevalenti:**
- **Usi standard:**
- **Usi presenti:** altro

Informazioni sull'Edificio 6191

Unità volumetriche dell'Edificio 6191

| N° | Foglio | Particella | Superficie coperta CTR (m²) | N° piani | Piani interrati | Mansarda |
|-------|--------|------------|-----------------------------|----------|-----------------|----------|
| 14288 | 72 | 180 | 128.41 | | | |

Funzioni d'uso

- **Usi prevalente:**
- **Usi standard:**
- **Usi presenti:** altro

Informazioni sull'Edificio 6192**Unità volumetriche dell'Edificio 6192**

| N° | Foglio | Particella | Superficie coperta CTR (m ²) | N° piani | Piani interrati | Mansarda |
|------|--------|------------|--|----------|-----------------|----------|
| 9710 | 72 | 180 | 11.07 | | | |
| 9711 | 72 | 180 | 17.66 | | | |
| 9712 | 72 | 180 | 12.65 | | | |
| 9722 | 72 | 180 | 9.44 | | | |

Funzioni d'uso

- **Usi prevalente:**
- **Usi standard:**
- **Usi presenti:** altro

Informazioni sull'Edificio 6193**Unità volumetriche dell'Edificio 6193**

| N° | Foglio | Particella | Superficie coperta CTR (m ²) | N° piani | Piani interrati | Mansarda |
|------|--------|------------|--|----------|-----------------|----------|
| 9694 | 72 | 180 | 372.27 | | | |
| 9709 | 72 | 180 | 34.16 | | | |

Funzioni d'uso

- **Usi prevalente:**
- **Usi standard:**
- **Usi presenti:** altro

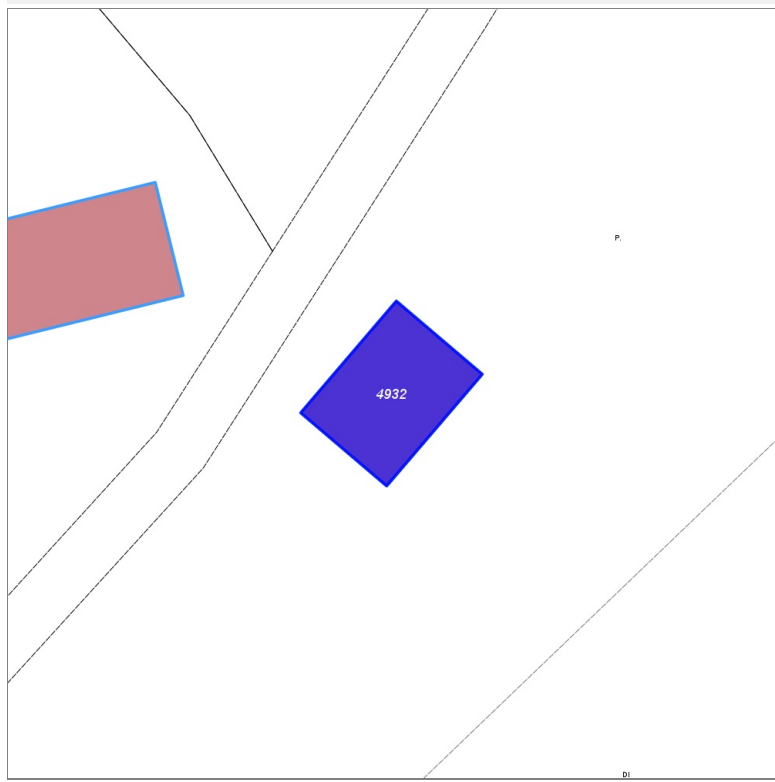
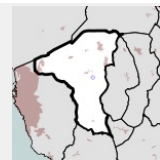
Rilievi fotografici

FOTO n° 1980 (pertinenza)



Edifici associati alla Scheda:

ID 4932



Informazioni sulla Scheda

- **Data rilevazione** 11/11/2021
- **Non rilevabile:** non accessibile
- **Ambito** rurale
- **Località** Nugola vecchia
- **Denominazione** Campo di sopra
- **Tipologia insediativa** non classificabile
- **Note**
La proprietà presenta due cancelli chiusi sulla strada carrabile; dalla foto aerea di Google Maps sembra sia un rudere.

Informazioni sull'Edificio 4932

Unità volumetriche dell'Edificio 4932

| N° | Foglio | Particella | Superficie coperta CTR (m ²) | N° piani | Piani interrati | Mansarda |
|------|--------|------------|--|----------|-----------------|----------|
| 3342 | 72 | 168 | 77.62 | | | |

Funzioni d'uso

- **Usò prevalente:**
- **Usi standard:**
- **Usi presenti:** altro

Rilievi fotografici

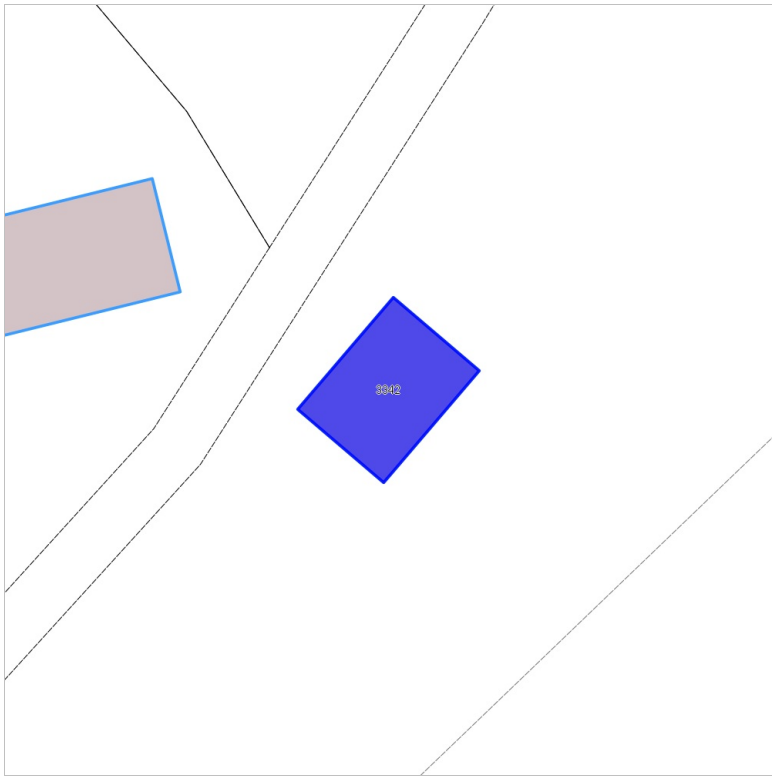
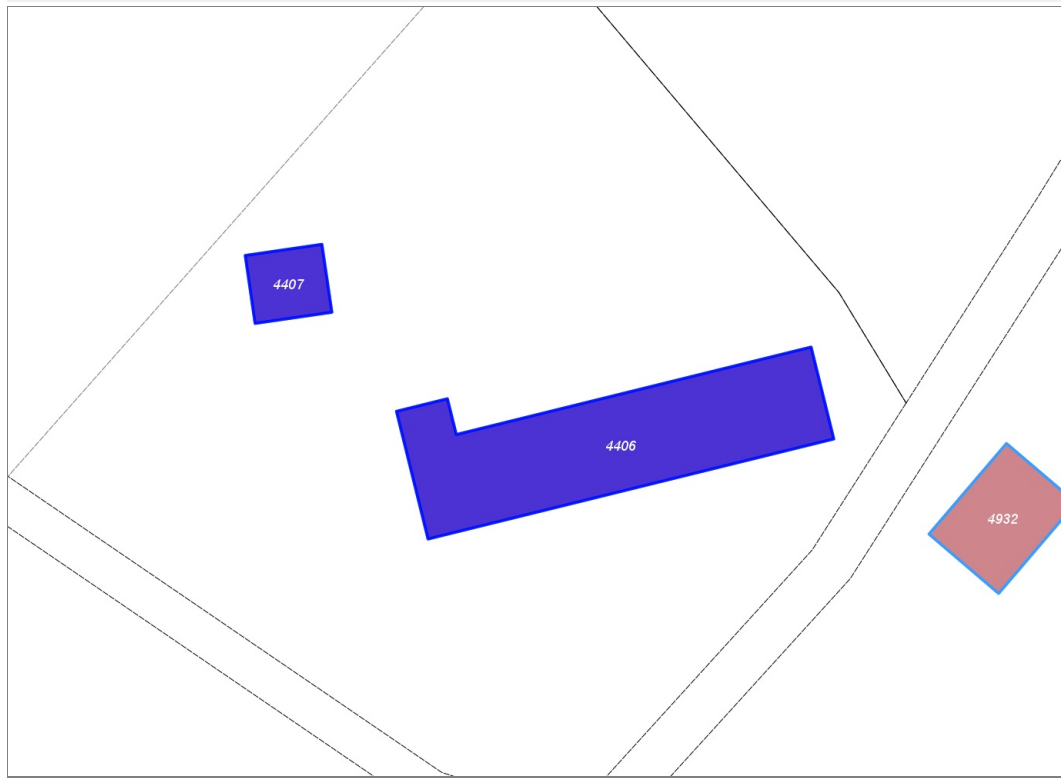
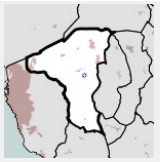


FOTO n° 3970 (pertinenza)



Edifici associati alla Scheda:

ID 4406 | ID 4407



Informazioni sulla Scheda

- **Data rilevazione** 11/11/2021
- **Non rilevabile:** non accessibile
- **Ambito** rurale
- **Località** Nugola vecchia
- **Denominazione** Campo di sopra
- **Tipologia insediativa** non classificabile
- **Note**
La proprietà presenta due cancelli chiusi sulla strada carrabile; dalla foto aerea di Google Maps sembra sia un rudere.

Informazioni sull'Edificio 4406

Unità volumetriche dell'Edificio 4406

| N° | Foglio | Particella | Superficie coperta CTR (m²) | N° piani | Piani interrati | Mansarda |
|------|--------|------------|-----------------------------|----------|-----------------|----------|
| 3350 | 71 | 254 | 294.97 | | | |

Funzioni d'uso

- **Usò prevalente:**
- **Usi standard:**
- **Usi presenti:** altro

Informazioni sull'Edificio 4407

Unità volumetriche dell'Edificio 4407

| N° | Foglio | Particella | Superficie coperta CTR (m²) | N° piani | Piani interrati | Mansarda |
|------|--------|------------|-----------------------------|----------|-----------------|----------|
| 3354 | 71 | 254 | 37.83 | | | |

Funzioni d'uso

- **Usò prevalente:**
- **Usi standard:**
- **Usi presenti:** altro

Rilievi fotografici

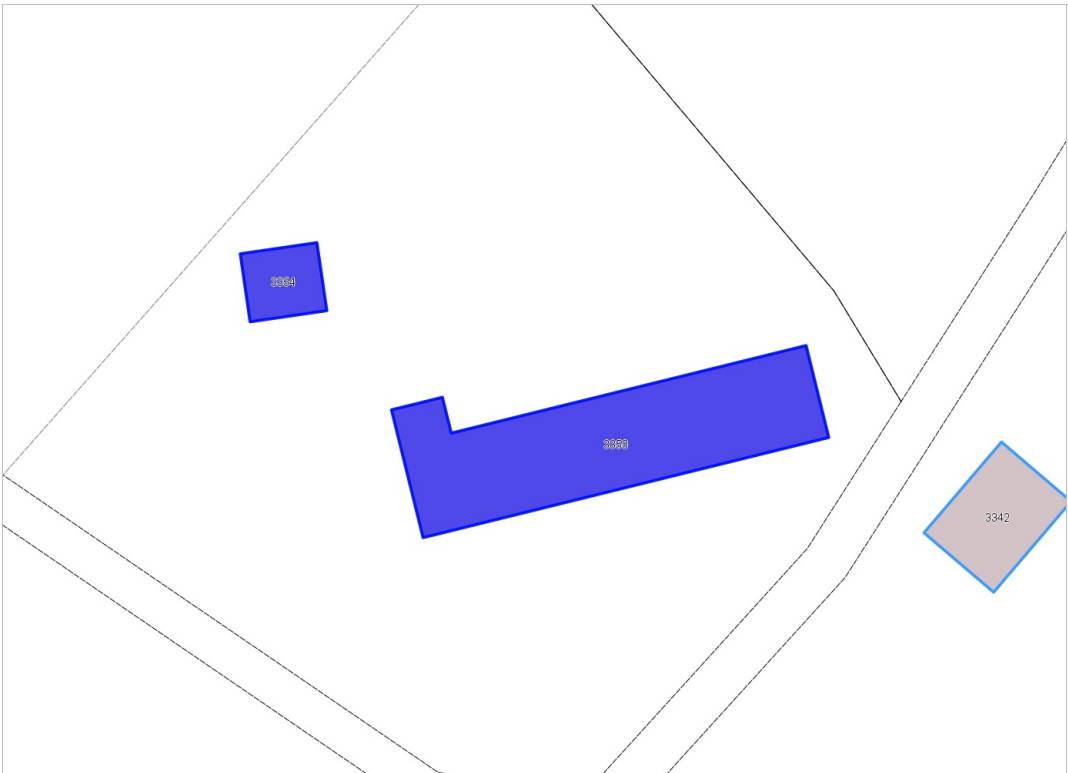
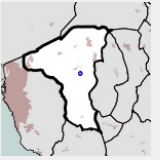


FOTO n° 3971 (pertinenza)



Edifici associati alla Scheda:

ID 4440 | ID 4441 | ID 4442 | ID 4443 | ID 4444 | ID 4445 | ID 4446 | ID 4447 | ID 4448



Informazioni sulla Scheda

- **Data rilevazione** 11/11/2021
- **Non rilevabile:** non accessibile
- **Ambito** rurale
- **Località** Nugola vecchia
- **Denominazione** Campo di sopra
- **Tipologia insediativa** non classificabile
- **Note**
La proprietà presenta due cancelli chiusi sulla strada carrabile; dalla foto aerea di Google Maps sembra sia un rudere.

Informazioni sull'Edificio 4440

Unità volumetriche dell'Edificio 4440

| N° | Foglio | Particella | Superficie coperta CTR (m²) | N° piani | Piani interrati | Mansarda |
|------|--------|------------|-----------------------------|----------|-----------------|----------|
| 3468 | 71 | 303 | 175.83 | | | |

Funzioni d'uso

- **Usò prevalente:**
- **Usi standard:**
- **Usi presenti:** altro

Informazioni sull'Edificio 4441

Unità volumetriche dell'Edificio 4441

| N° | Foglio | Particella | Superficie coperta CTR (m²) | N° piani | Piani interrati | Mansarda |
|------|--------|------------|-----------------------------|----------|-----------------|----------|
| 3471 | 71 | 303 | 76.69 | | | |

Funzioni d'uso

- **Usò prevalente:**
- **Usi standard:**
- **Usi presenti:** altro

Informazioni sull'Edificio 4442

Unità volumetriche dell'Edificio 4442

| N° | Foglio | Particella | Superficie coperta CTR (m²) | N° piani | Piani interrati | Mansarda |
|-------|--------|------------|-----------------------------|----------|-----------------|----------|
| 14243 | 71 | 303 | 6.39 | | | |

Funzioni d'uso

- **Usi prevalente:**
- **Usi standard:**
- **Usi presenti:** altro

Informazioni sull'Edificio 4443**Unità volumetriche dell'Edificio 4443**

| N° | Foglio | Particella | Superficie coperta CTR (m ²) | N° piani | Piani interrati | Mansarda |
|------|--------|------------|--|----------|-----------------|----------|
| 3580 | 71 | 303 | 71.36 | | | |

Funzioni d'uso

- **Usi prevalente:**
- **Usi standard:**
- **Usi presenti:** altro

Informazioni sull'Edificio 4444**Unità volumetriche dell'Edificio 4444**

| N° | Foglio | Particella | Superficie coperta CTR (m ²) | N° piani | Piani interrati | Mansarda |
|-------|--------|------------|--|----------|-----------------|----------|
| 14245 | 71 | 303 | 26.77 | | | |

Funzioni d'uso

- **Usi prevalente:**
- **Usi standard:**
- **Usi presenti:** altro

Informazioni sull'Edificio 4445**Unità volumetriche dell'Edificio 4445**

| N° | Foglio | Particella | Superficie coperta CTR (m ²) | N° piani | Piani interrati | Mansarda |
|-------|--------|------------|--|----------|-----------------|----------|
| 14244 | 71 | 303 | 82.84 | | | |

Funzioni d'uso

- **Usi prevalente:**
- **Usi standard:**
- **Usi presenti:** altro

Informazioni sull'Edificio 4446**Unità volumetriche dell'Edificio 4446**

| N° | Foglio | Particella | Superficie coperta CTR (m ²) | N° piani | Piani interrati | Mansarda |
|------|--------|------------|--|----------|-----------------|----------|
| 3382 | 71 | 303 | 297.79 | | | |

Funzioni d'uso

- **Usi prevalente:**
- **Usi standard:**
- **Usi presenti:** altro

Informazioni sull'Edificio 4447**Unità volumetriche dell'Edificio 4447**

| N° | Foglio | Particella | Superficie coperta CTR (m ²) | N° piani | Piani interrati | Mansarda |
|------|--------|------------|--|----------|-----------------|----------|
| 3347 | 71 | 303 | 158.66 | | | |
| 3351 | 71 | 303 | 146.23 | | | |

Funzioni d'uso

- **Usi prevalente:**
- **Usi standard:**
- **Usi presenti:** altro

Informazioni sull'Edificio 4448**Unità volumetriche dell'Edificio 4448**

| N° | Foglio | Particella | Superficie coperta CTR (m ²) | N° piani | Piani interrati | Mansarda |
|------|--------|------------|--|----------|-----------------|----------|
| 3378 | 71 | 303 | 284.15 | | | |

Funzioni d'uso

- **Usi prevalente:**
- **Usi standard:**
- **Usi presenti:** altro

Rilievi fotografici



FOTO n° 1981 (pertinenza)

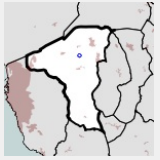


Edifici associati alla Scheda:

ID 6675 ID 6676

Edificati Minori associati alla Scheda:

ID 42



Informazioni sulla Scheda

- **Data rilevazione** 11/11/2021
- **Ambito** rurale
- **Località** Guasticce
- **Denominazione** Tora
- **Tipologia insediativa** casa colonica/aggregato di case coloniche

Informazioni sull'Edificio 6675

Unità volumetriche dell'Edificio 6675

| N° | Foglio | Particella | Superficie coperta CTR (m²) | N° piani | Piani interrati | Mansarda |
|------|--------|------------|-----------------------------|----------|-----------------|----------|
| 5239 | 45 | 27 | 90.21 | | | |

Funzioni d'uso

- **Usò prevalente:**
- **Usi standard:**
- **Usi presenti:** residenza produttivo agricolo

Informazioni sull'Edificio 6676

Unità volumetriche dell'Edificio 6676

| N° | Foglio | Particella | Superficie coperta CTR (m²) | N° piani | Piani interrati | Mansarda |
|------|--------|------------|-----------------------------|----------|-----------------|----------|
| 5246 | 45 | 27 | 319.71 | | | |

Funzioni d'uso

- **Usò prevalente:**
- **Usi standard:** residenziale
- **Usi presenti:** residenza produttivo agricolo

Tipologia edilizia

casa isolata su lotto di matrice rurale

Informazioni sull'Edificato Minore 42

Unità volumetriche dell'Edificato Minore 42

| N° | Foglio | Particella | Superficie coperta CTR (m²) | N° piani | Piani interrati | Mansarda |
|------|--------|------------|-----------------------------|----------|-----------------|----------|
| 3147 | | | 39.17 | | | |

Tipo

Rilievi fotografici

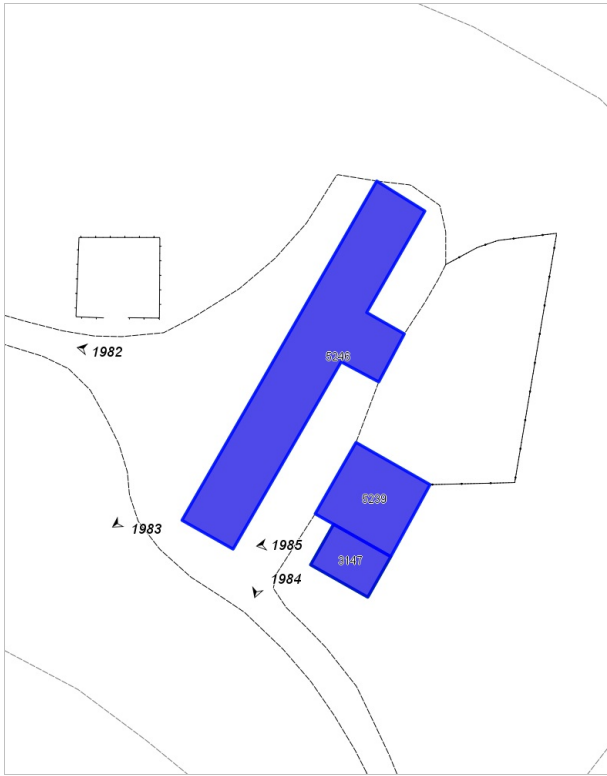


FOTO n° 1985 (edificio 6675)



FOTO n° 1982 (edificio 6676)



FOTO n° 1983 (edificio 6676)

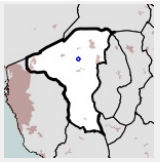


FOTO n° 1984 (edificio 6676)



Edifici associati alla Scheda:

ID 6115 ID 6116 ID 6118 ID 7106



Informazioni sulla Scheda

- **Data rilevazione** 11/11/2021
- **Ambito** rurale
- **Località** Nugola vecchia
- **Denominazione** Scacciaivolpe
- **Tipologia insediativa** casa colonica/aggregato di case coloniche

Informazioni sull'Edificio 6115

Unità volumetriche dell'Edificio 6115

| N° | Foglio | Particella | Superficie coperta CTR (m ²) | N° piani | Piani interrati | Mansarda |
|------|--------|------------|--|----------|-----------------|----------|
| 3521 | 44 | 60 | 114.12 | | | |

Funzioni d'uso

- **Usò prevalente:**
- **Usi standard:** strutture ricettive
- **Usi presenti:** produttivo agricolo

Tipologia edilizia

annesso - baracca

Informazioni sull'Edificio 6116

Unità volumetriche dell'Edificio 6116

| N° | Foglio | Particella | Superficie coperta CTR (m ²) | N° piani | Piani interrati | Mansarda |
|-------|--------|------------|--|----------|-----------------|----------|
| 15005 | 44 | 60 | 17.5 | | | |

Funzioni d'uso

- **Usò prevalente:**
- **Usi standard:**
- **Usi presenti:** produttivo agricolo

Informazioni sull'Edificio 6118

Unità volumetriche dell'Edificio 6118

| N° | Foglio | Particella | Superficie coperta CTR (m ²) | N° piani | Piani interrati | Mansarda |
|------|--------|------------|--|----------|-----------------|----------|
| 5029 | 44 | 60 | 427.58 | | | |

Funzioni d'uso

Tipologia edilizia

- **Usi prevalente:**
- **Usi standard:** strutture ricettive
- **Usi presenti:** produttivo agricolo

casa isolata su lotto di matrice rurale

Informazioni sull'Edificio 7106

Unità volumetriche dell'Edificio 7106

| N° | Foglio | Particella | Superficie coperta CTR (m ²) | N° piani | Piani interrati | Mansarda |
|------|--------|------------|--|----------|-----------------|----------|
| 5028 | 44 | 60 | 138.35 | | | |

Funzioni d'uso

- **Usi prevalente:**
- **Usi standard:** strutture ricettive
- **Usi presenti:**

Tipologia edilizia

annesso - baracca

Rilievi fotografici



FOTO n° 1997 (edificio 6115)



FOTO n° 2000 (edificio 6116)



FOTO n° 1986 (edificio 6118)



FOTO n° 1988 (edificio 6118)



FOTO n° 1991 (edificio 6118)



FOTO n° 1992 (edificio 6118)



FOTO n° 1993 (edificio 6118)



FOTO n° 1994 (edificio 6118)



FOTO n° 1995 (edificio 6118)



FOTO n° 1996 (edificio 6118)



FOTO n° 1998 (edificio 7106)

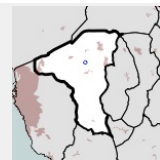


FOTO n° 1999 (edificio 7106)



Edifici associati alla Scheda:

ID 6382 | ID 6383



Informazioni sulla Scheda

- **Data rilevazione** 11/11/2021
- **Ambito** rurale
- **Località** Nugola vecchia
- **Denominazione** Scacciaivolpe
- **Tipologia insediativa** casa colonica/aggregato di case coloniche

Informazioni sull'Edificio 6382

Unità volumetriche dell'Edificio 6382

| N° | Foglio | Particella | Superficie coperta CTR (m ²) | N° piani | Piani interrati | Mansarda |
|------|--------|------------|--|----------|-----------------|----------|
| 5270 | 44 | 62 | 62.35 | | | |

Funzioni d'uso

- **Usò prevalente:**
- **Usi standard:** strutture ricettive
- **Usi presenti:** produttivo agricolo

Tipologia edilizia

annesso (generico)

Informazioni sull'Edificio 6383

Unità volumetriche dell'Edificio 6383

| N° | Foglio | Particella | Superficie coperta CTR (m ²) | N° piani | Piani interrati | Mansarda |
|-------|--------|------------|--|----------|-----------------|----------|
| 5446 | 44 | 62 | 304.77 | | | |
| 15006 | 44 | 62 | 19.08 | | | |
| 15007 | 44 | 62 | 37.06 | | | |

Funzioni d'uso

- **Usò prevalente:**
- **Usi standard:** strutture ricettive
- **Usi presenti:** produttivo agricolo

Tipologia edilizia

casa isolata su lotto di matrice rurale

Rilievi fotografici



FOTO n° 2008 (edificio 6382)



FOTO n° 2001 (edificio 6383)



FOTO n° 2002 (edificio 6383)



FOTO n° 2003 (edificio 6383)



FOTO n° 2004 (edificio 6383)



FOTO n° 2005 (edificio 6383)



FOTO n° 2006 (edificio 6383)

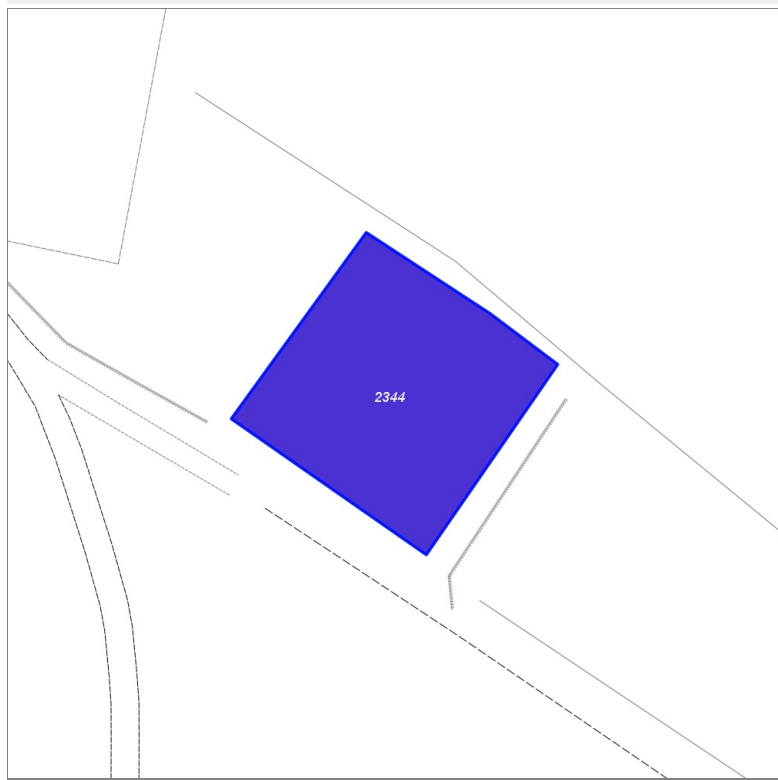
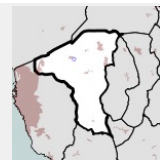


FOTO n° 2007 (edificio 6383)



Edifici associati alla Scheda:

ID 2344



Informazioni sulla Scheda

- **Data rilevazione** 11/11/2021
- **Non rilevabile:** non accessibile
- **Ambito** rurale
- **Località** Guasticce
- **Denominazione** Villa Grocco
- **Tipologia insediativa** non classificabile
- **Note**
La proprietà presenta due cancelli chiusi sulla strada carrabile; dalla foto aerea di Google Maps sembra sia un rudere.

Informazioni sull'Edificio 2344

Unità volumetriche dell'Edificio 2344

| N° | Foglio | Particella | Superficie coperta CTR (m ²) | N° piani | Piani interrati | Mansarda |
|------|--------|------------|--|----------|-----------------|----------|
| 4578 | 41 | 407 | 438.47 | | | |

Funzioni d'uso

- **Usò prevalente:**
- **Usi standard:**
- **Usi presenti:** altro

Rilievi fotografici

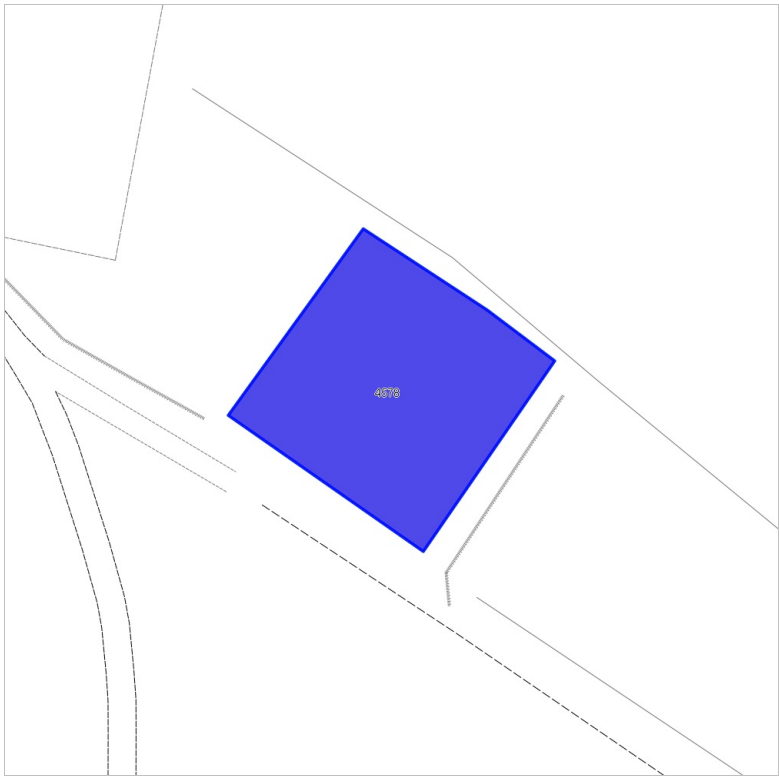
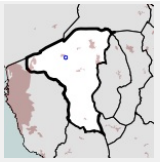


FOTO n° 2011 (pertinenza)



Edifici associati alla Scheda:

ID 2040 | ID 2041 | ID 2042 | ID 2043 | ID 2044



Informazioni sulla Scheda

- **Data rilevazione** 11/11/2021
- **Non rilevabile:** non accessibile
- **Ambito** rurale
- **Località** Guasticce
- **Denominazione** Villa Grocco
- **Tipologia insediativa** non classificabile
- **Note**
La proprietà presenta due cancelli chiusi sulla strada carrabile; dalla foto aerea di Google Maps sembra sia un rudere.

Informazioni sull'Edificio 2040

Unità volumetriche dell'Edificio 2040

| N° | Foglio | Particella | Superficie coperta CTR (m²) | N° piani | Piani interrati | Mansarda |
|------|--------|------------|-----------------------------|----------|-----------------|----------|
| 4805 | 41 | 406 | 39.73 | | | |

Funzioni d'uso

- **Usi prevalenti:**
- **Usi standard:**
- **Usi presenti:** industria

Informazioni sull'Edificio 2041

Unità volumetriche dell'Edificio 2041

| N° | Foglio | Particella | Superficie coperta CTR (m²) | N° piani | Piani interrati | Mansarda |
|------|--------|------------|-----------------------------|----------|-----------------|----------|
| 4728 | 41 | 406 | 79.77 | | | |

Funzioni d'uso

- **Usi prevalenti:**
- **Usi standard:**
- **Usi presenti:** industria

Informazioni sull'Edificio 2042

Unità volumetriche dell'Edificio 2042

| N° | Foglio | Particella | Superficie coperta CTR (m²) | N° piani | Piani interrati | Mansarda |
|------|--------|------------|-----------------------------|----------|-----------------|----------|
| 4645 | 41 | 406 | 62.59 | | | |

Funzioni d'uso

- **Usi prevalente:**
- **Usi standard:**
- **Usi presenti:** industria

Informazioni sull'Edificio 2043

Unità volumetriche dell'Edificio 2043

| N° | Foglio | Particella | Superficie coperta CTR (m²) | N° piani | Piani interrati | Mansarda |
|------|--------|------------|-----------------------------|----------|-----------------|----------|
| 4718 | 41 | 406 | 462.39 | | | |

Funzioni d'uso

- **Usi prevalente:**
- **Usi standard:**
- **Usi presenti:** industria

Informazioni sull'Edificio 2044

Unità volumetriche dell'Edificio 2044

| N° | Foglio | Particella | Superficie coperta CTR (m²) | N° piani | Piani interrati | Mansarda |
|-------|--------|------------|-----------------------------|----------|-----------------|----------|
| 4643 | 41 | 406 | 21.44 | | | |
| 4644 | 41 | 406 | 26.24 | | | |
| 13961 | 41 | 406 | 173.95 | | | |

Funzioni d'uso

- **Usi prevalente:**
- **Usi standard:**
- **Usi presenti:** industria

Rilievi fotografici

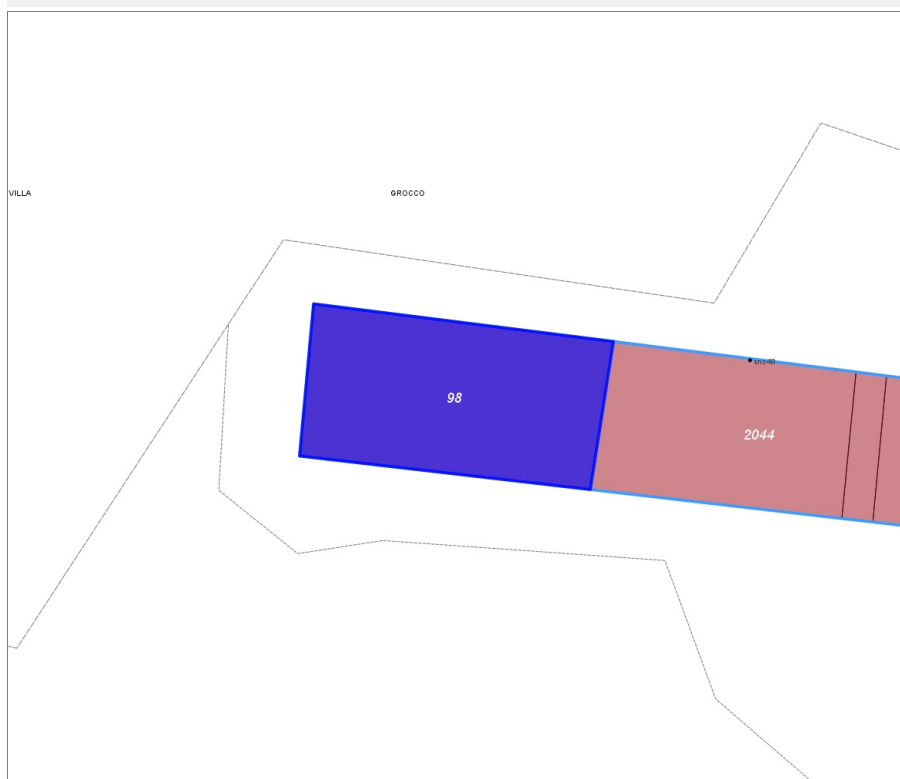
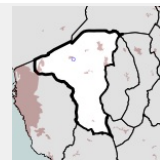


FOTO n° 2009 (pertinenza)



Edifici associati alla Scheda:

ID 98



Informazioni sulla Scheda

- **Data rilevazione** 11/11/2021
- **Non rilevabile:** non accessibile
- **Ambito** rurale
- **Località** Guasticce
- **Denominazione** Villa Grocco
- **Tipologia insediativa** non classificabile
- **Note**
La proprietà presenta due cancelli chiusi sulla strada carrabile; dalla foto aerea di Google Maps sembra sia un rudere.

Informazioni sull'Edificio 98

Unità volumetriche dell'Edificio 98

| N° | Foglio | Particella | Superficie coperta CTR (m ²) | N° piani | Piani interrati | Mansarda |
|------|--------|------------|--|----------|-----------------|----------|
| 4637 | 41 | 46 | 211.7 | | | |

Funzioni d'uso

- **Usi prevalente:**
- **Usi standard:**
- **Usi presenti:** residenza

Rilievi fotografici

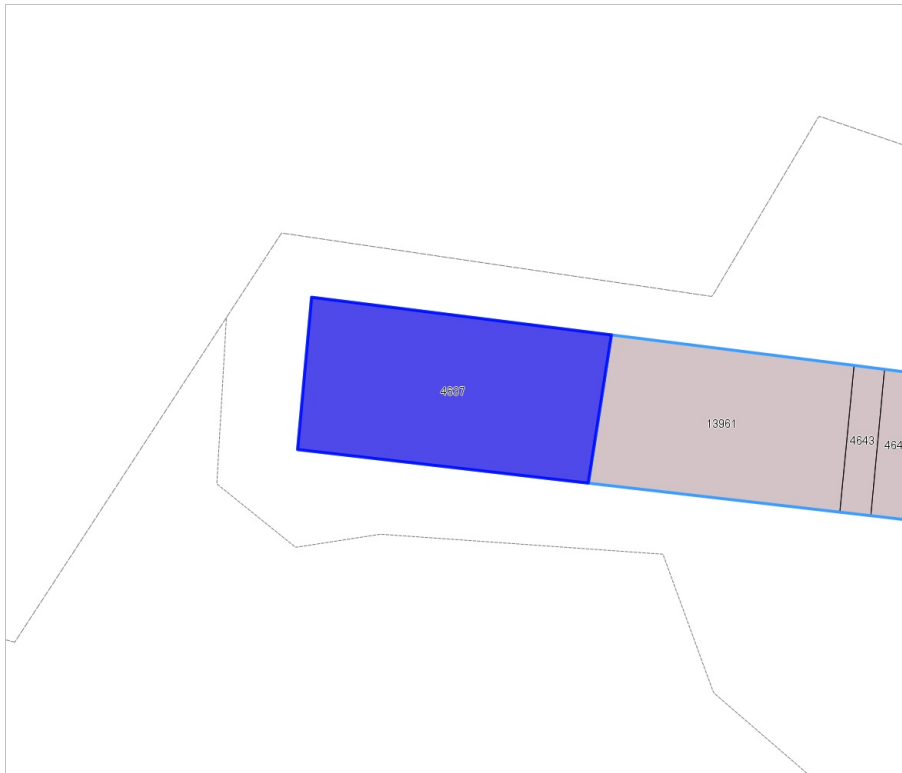
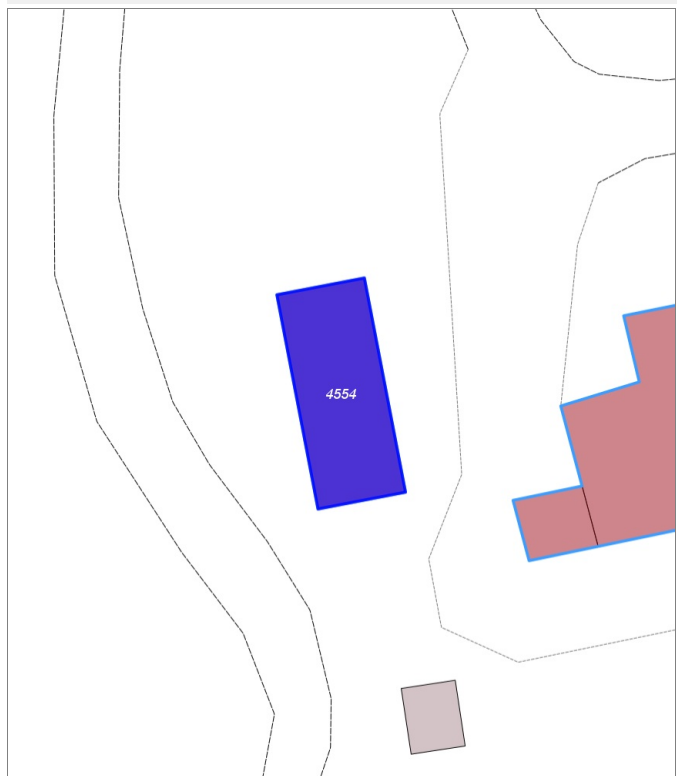
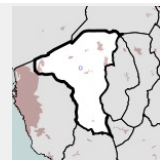


FOTO n° 2010 (pertinenza)



Edifici associati alla Scheda:

ID 4554



Informazioni sulla Scheda

- **Data rilevazione** 11/11/2021
- **Ambito** rurale
- **Località** Guasticce
- **Denominazione** Ca' lo Spelli
- **Tipologia insediativa** non classificabile

Informazioni sull'Edificio 4554

Unità volumetriche dell'Edificio 4554

| N° | Foglio | Particella | Superficie coperta CTR (m ²) | N° piani | Piani interrati | Mansarda |
|------|--------|------------|--|----------|-----------------|----------|
| 5479 | 42 | 69 | 107.53 | | | |

Funzioni d'uso

- **Usi prevalente:**
- **Usi standard:**
- **Usi presenti:** produttivo agricolo

Rilievi fotografici

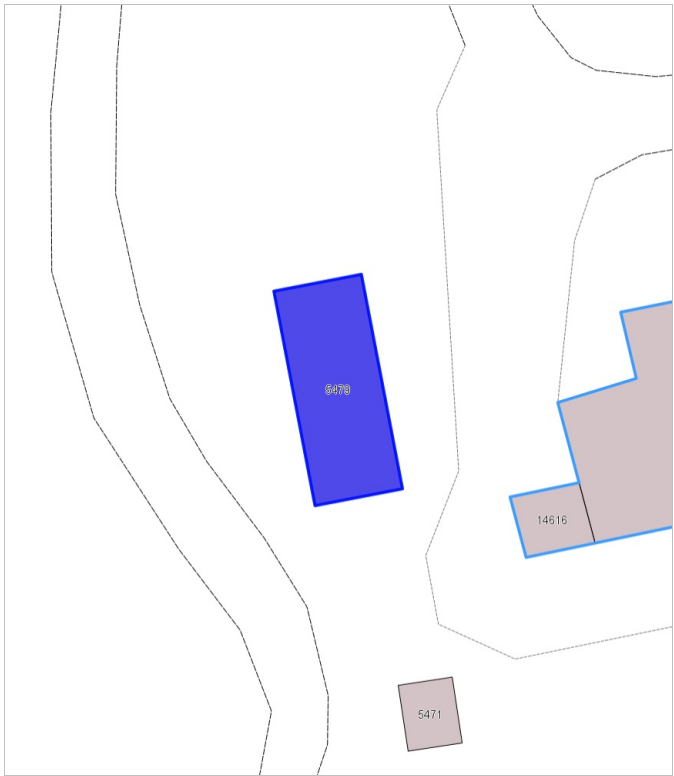
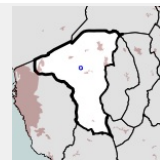


FOTO n° 2012 (pertinenza)



Edifici associati alla Scheda:

ID 6594 | ID 6595 | ID 6596 | ID 6597



Informazioni sulla Scheda

- **Data rilevazione** 11/11/2021
- **Ambito** rurale
- **Località** Guasticce
- **Denominazione** Ca' lo Spelli
- **Tipologia insediativa** non classificabile

Informazioni sull'Edificio 6594

Unità volumetriche dell'Edificio 6594

| N° | Foglio | Particella | Superficie coperta CTR (m ²) | N° piani | Piani interrati | Mansarda |
|------|--------|------------|--|----------|-----------------|----------|
| 5439 | 43 | 134 | 41.19 | | | |

Funzioni d'uso

- **Usò prevalente:**
- **Usi standard:**
- **Usi presenti:** produttivo agricolo

Informazioni sull'Edificio 6595

Unità volumetriche dell'Edificio 6595

| N° | Foglio | Particella | Superficie coperta CTR (m ²) | N° piani | Piani interrati | Mansarda |
|-------|--------|------------|--|----------|-----------------|----------|
| 5480 | 43 | 134 | 600.69 | | | |
| 14616 | 43 | 134 | 24.31 | | | |

Funzioni d'uso

- **Usò prevalente:**
- **Usi standard:**
- **Usi presenti:** produttivo agricolo

Informazioni sull'Edificio 6596

Unità volumetriche dell'Edificio 6596

| N° | Foglio | Particella | Superficie coperta CTR (m ²) | N° piani | Piani interrati | Mansarda |
|------|--------|------------|--|----------|-----------------|----------|
| 5190 | 43 | 134 | 68.04 | | | |

Funzioni d'uso

- **Usi prevalente:**
- **Usi standard:**
- **Usi presenti:** produttivo agricolo

Informazioni sull'Edificio 6597

Unità volumetriche dell'Edificio 6597

| N° | Foglio | Particella | Superficie coperta CTR (m ²) | N° piani | Piani interrati | Mansarda |
|------|--------|------------|--|----------|-----------------|----------|
| 5191 | 43 | 134 | 19.81 | | | |

Funzioni d'uso

- **Usi prevalente:**
- **Usi standard:**
- **Usi presenti:** produttivo agricolo

Rilievi fotografici

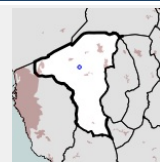


FOTO n° 2013 (pertinenza)



Edifici associati alla Scheda:

ID 1503 | ID 1504 |



Informazioni sulla Scheda

- **Data rilevazione** 11/11/2021
- **Ambito** rurale
- **Località** Guasticce
- **Denominazione** Ca' lo Spelli
- **Tipologia insediativa** insediamento specialistico

Informazioni sull'Edificio 1503

Unità volumetriche dell'Edificio 1503

| N° | Foglio | Particella | Superficie coperta CTR (m²) | N° piani | Piani interrati | Mansarda |
|-------|--------|------------|-----------------------------|----------|-----------------|----------|
| 5517 | 42 | 68 | 375.62 | | | |
| 14674 | | | 107.11 | | | |

Funzioni d'uso

- **Usi prevalente:**
- **Usi standard:** agricolturale
- **Usi presenti:** produttivo agricolo

Tipologia edilizia

edificio specialistico (generico)

Informazioni sull'Edificio 1504

Unità volumetriche dell'Edificio 1504

| N° | Foglio | Particella | Superficie coperta CTR (m²) | N° piani | Piani interrati | Mansarda |
|------|--------|------------|-----------------------------|----------|-----------------|----------|
| 5524 | 42 | 68 | 665.66 | | | |

Funzioni d'uso

- **Usi prevalente:**
- **Usi standard:** agricolturale
- **Usi presenti:** produttivo agricolo

Tipologia edilizia

edificio specialistico (generico)

Rilievi fotografici



FOTO n° 2018 (edificio 1503)



FOTO n° 2019 (edificio 1504)

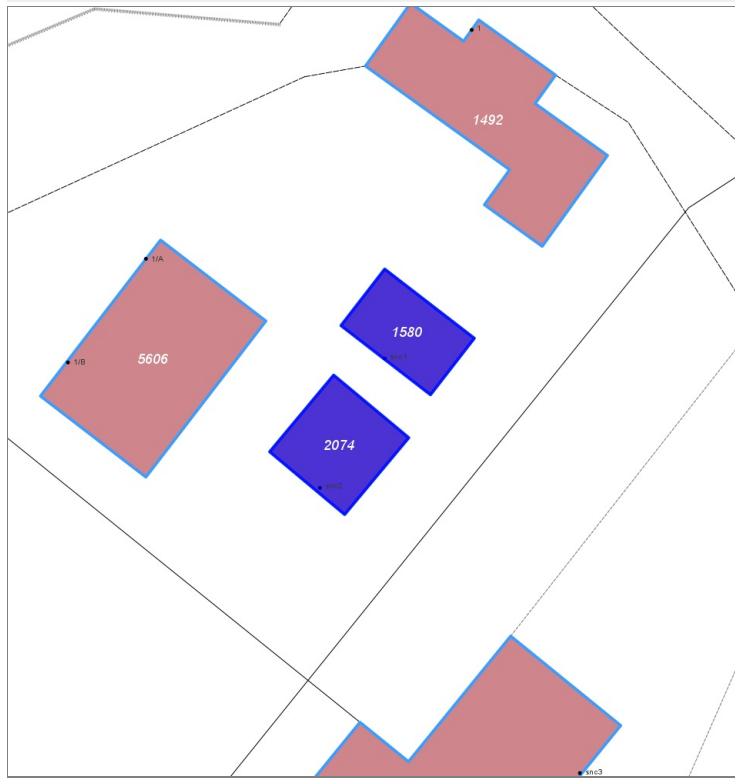
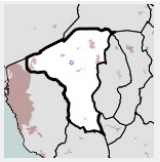


FOTO n° 2020 (edificio 1504)



Edifici associati alla Scheda:

ID 1580 | ID 2074



Informazioni sulla Scheda

- **Data rilevazione** 11/11/2021
- **Ambito** rurale
- **Località** Guasticce
- **Denominazione** Ca' lo Spelli
- **Tipologia insediativa** insediamento specialistico

Informazioni sull'Edificio 1580

Unità volumetriche dell'Edificio 1580

| N° | Foglio | Particella | Superficie coperta CTR (m²) | N° piani | Piani interrati | Mansarda |
|------|--------|------------|-----------------------------|----------|-----------------|----------|
| 5533 | 42 | 72 | 47.27 | | | |

Funzioni d'uso

- **Usò prevalente:**
- **Usi standard:** agricolturale
- **Usi presenti:** produttivo agricolo

Tipologia edilizia

annesso (generico)

Informazioni sull'Edificio 2074

Unità volumetriche dell'Edificio 2074

| N° | Foglio | Particella | Superficie coperta CTR (m²) | N° piani | Piani interrati | Mansarda |
|------|--------|------------|-----------------------------|----------|-----------------|----------|
| 5530 | 42 | 73 | 57.11 | | | |

Funzioni d'uso

- **Usò prevalente:**
- **Usi standard:** agricolturale
- **Usi presenti:** produttivo agricolo

Tipologia edilizia

annesso (generico)

Rilievi fotografici

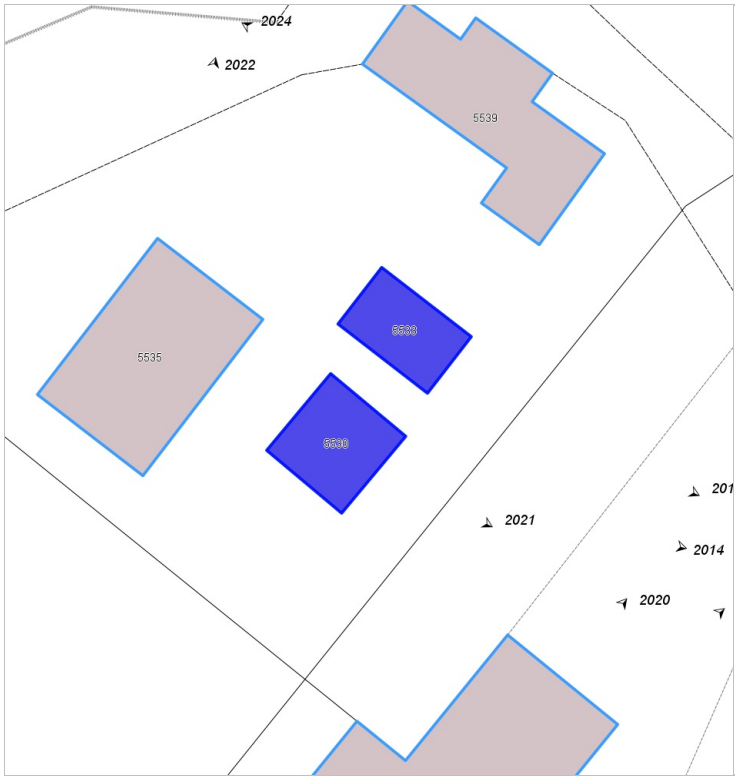


FOTO n° 2015 (edificio 1580)

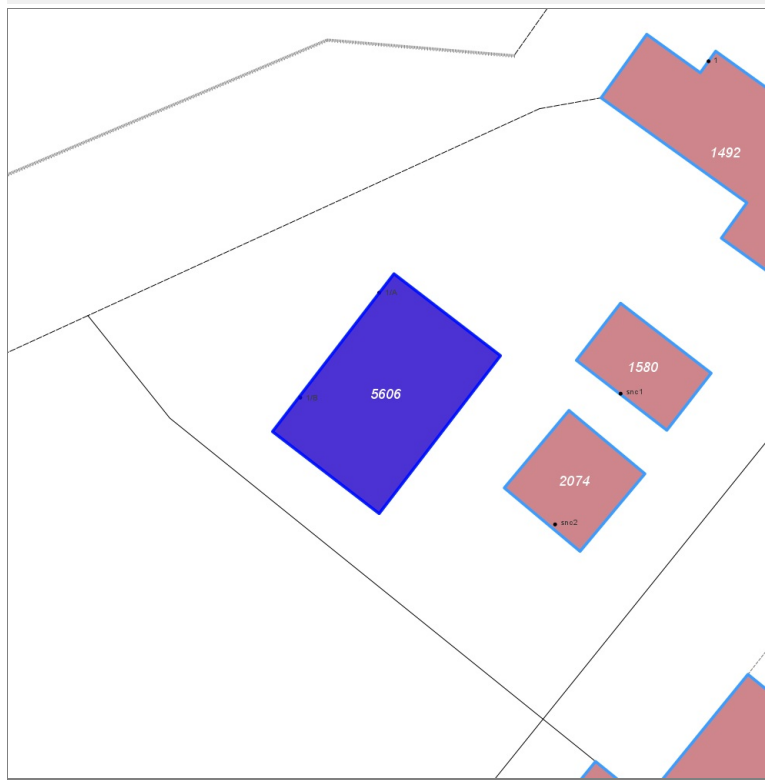
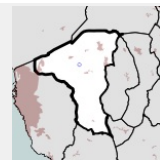


FOTO n° 2014 (edificio 2074)



Edifici associati alla Scheda:

ID 5606



Informazioni sulla Scheda

- **Data rilevazione** 11/11/2021
- **Ambito** rurale
- **Località** Guasticce
- **Denominazione** Ca' lo Spelli
- **Tipologia insediativa** edificio isolato su lotto

Informazioni sull'Edificio 5606

Unità volumetriche dell'Edificio 5606

| N° | Foglio | Particella | Superficie coperta CTR (m ²) | N° piani | Piani interrati | Mansarda |
|------|--------|------------|--|----------|-----------------|----------|
| 5535 | 42 | 64 | 152.98 | | | |

Funzioni d'uso

- **Usò prevalente:**
- **Usi standard:** residenziale
- **Usi presenti:** residenza

Tipologia edilizia

casa isolata su lotto

Rilievi fotografici

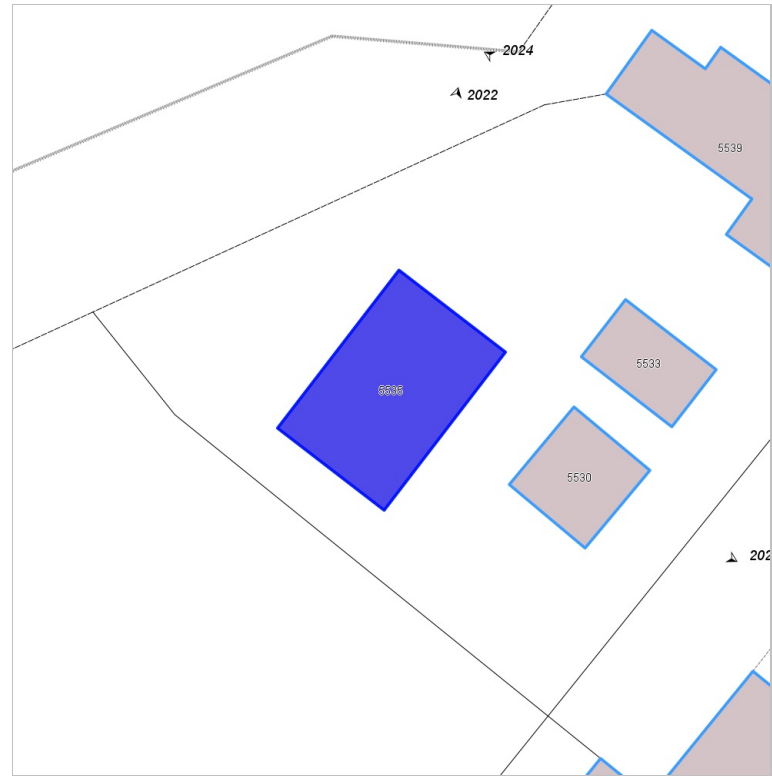


FOTO n° 2021 (edificio 5606)

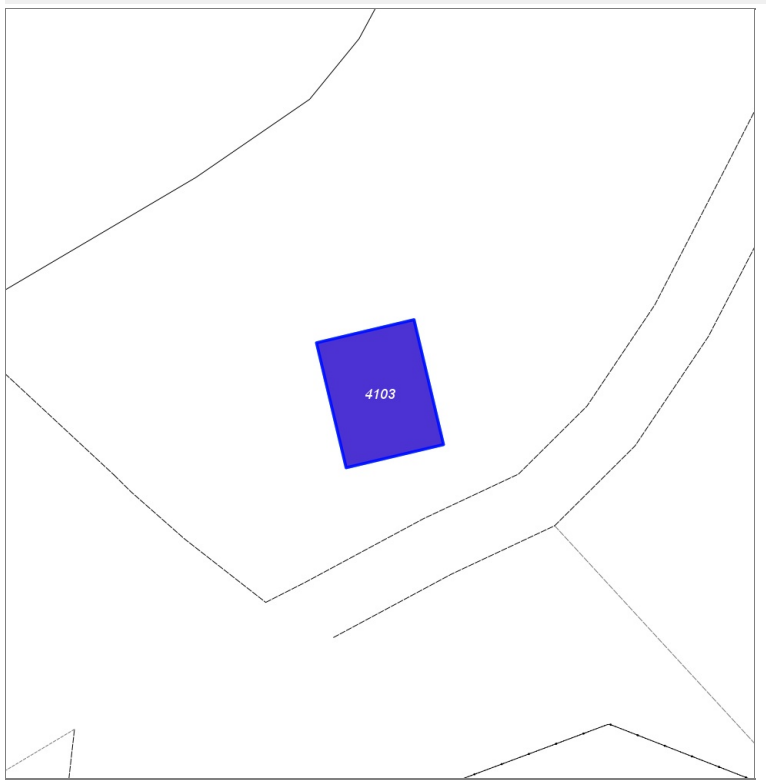
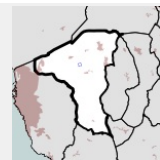


FOTO n° 2022 (edificio 5606)



Edifici associati alla Scheda:

ID 4103

**Informazioni sulla Scheda**

- **Data rilevazione** 11/11/2021
- **Ambito** rurale
- **Località** Guasticce
- **Denominazione** Ca' lo Spelli
- **Tipologia insediativa** insediamento specialistico

Informazioni sull'Edificio 4103**Unità volumetriche dell'Edificio 4103**

| N° | Foglio | Particella | Superficie coperta CTR (m ²) | N° piani | Piani interrati | Mansarda |
|------|--------|------------|--|----------|-----------------|----------|
| 5536 | 43 | 138 | 53.35 | | | |

Funzioni d'uso

- **Usò prevalente:**
- **Usi standard:** agricolturale
- **Usi presenti:** altro

Tipologia edilizia

annesso (generico)

Rilievi fotografici

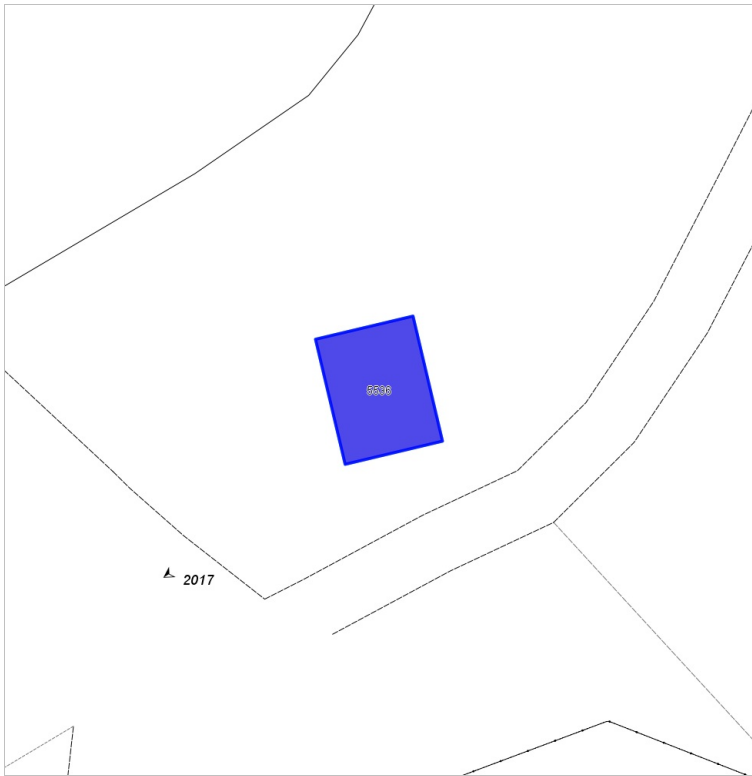
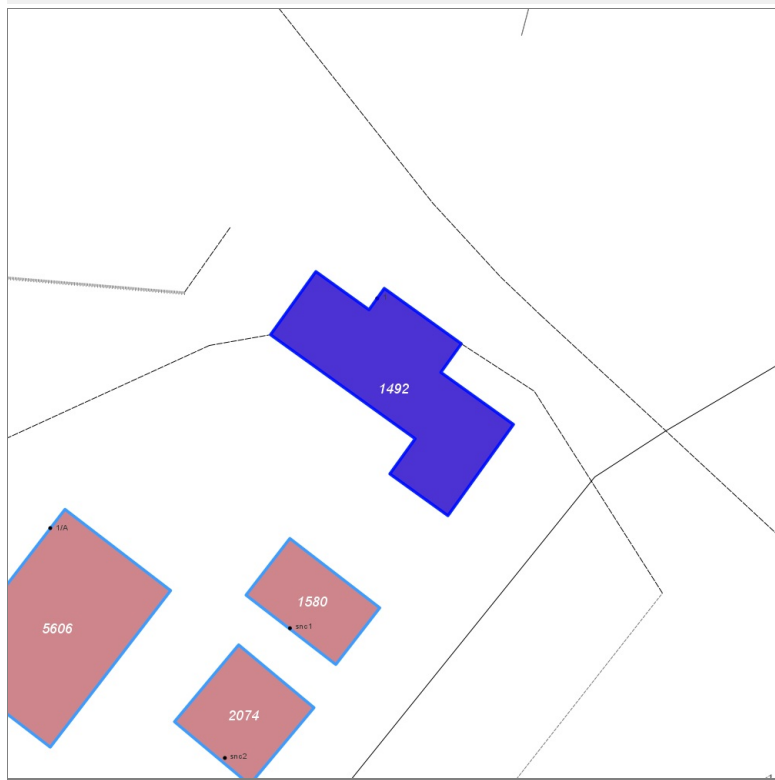
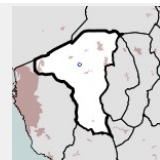


FOTO n° 2017 (edificio 4103)



Edifici associati alla Scheda:

ID 1492



Informazioni sulla Scheda

- **Data rilevazione** 11/11/2021
- **Ambito** rurale
- **Località** Guasticce
- **Denominazione** Ca' lo Spelli
- **Tipologia insediativa** edificio isolato su lotto

Informazioni sull'Edificio 1492

Unità volumetriche dell'Edificio 1492

| N° | Foglio | Particella | Superficie coperta CTR (m²) | N° piani | Piani interrati | Mansarda |
|------|--------|------------|-----------------------------|----------|-----------------|----------|
| 5539 | 42 | 70 | 140.5 | | | |

Funzioni d'uso

- **Usò prevalente:**
- **Usi standard:**
- **Usi presenti:** residenza

Rilievi fotografici



FOTO n° 2016 (edificio 1492)

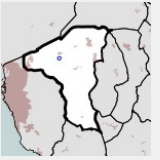


FOTO n° 2024 (edificio 1492)



Edifici associati alla Scheda:

ID 6150 | ID 6151 | ID 6152



Informazioni sulla Scheda

- **Data rilevazione** 12/11/2021
- **Ambito** rurale
- **Località** Guasticce
- **Denominazione** Poggio Formiche
- **Tipologia insediativa** casa colonica/aggregato di case coloniche

Informazioni sull'Edificio 6150

Unità volumetriche dell'Edificio 6150

| N° | Foglio | Particella | Superficie coperta CTR (m²) | N° piani | Piani interrati | Mansarda |
|------|--------|------------|-----------------------------|----------|-----------------|----------|
| 5187 | 40 | 119 | 353.01 | | | |

Funzioni d'uso

- **Usò prevalente:**
- **Usi standard:**
- **Usi presenti:** residenza

Tipologia edilizia

casa isolata su lotto di matrice rurale

Informazioni sull'Edificio 6151

Unità volumetriche dell'Edificio 6151

| N° | Foglio | Particella | Superficie coperta CTR (m²) | N° piani | Piani interrati | Mansarda |
|------|--------|------------|-----------------------------|----------|-----------------|----------|
| 5186 | 40 | 119 | 49.75 | | | |

Funzioni d'uso

- **Usò prevalente:**
- **Usi standard:**
- **Usi presenti:** residenza

Tipologia edilizia

annesso (generico)

Informazioni sull'Edificio 6152

Unità volumetriche dell'Edificio 6152

| N° | Foglio | Particella | Superficie coperta CTR (m²) | N° piani | Piani interrati | Mansarda |
|------|--------|------------|-----------------------------|----------|-----------------|----------|
| 5189 | 40 | 119 | 402.55 | | | |

Funzioni d'uso

Tipologia edilizia

- **Usi prevalente:**
- **Usi standard:**
- **Usi presenti:** residenza

casa isolata su lotto di matrice rurale

Rilievi fotografici

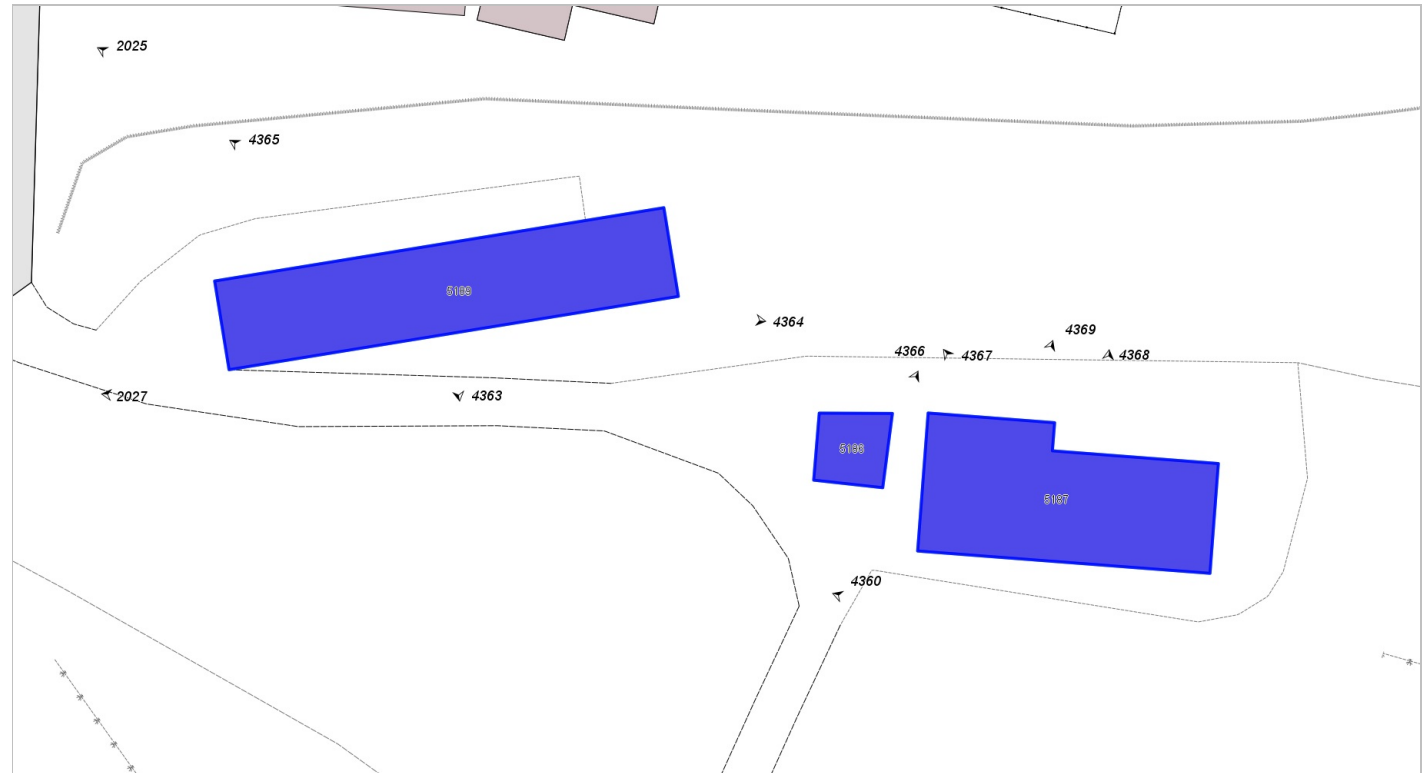


FOTO n° 2028 (pertinenza)



FOTO n° 2027 (edificio 6150)



FOTO n° 4367 (edificio 6150)



FOTO n° 4368 (edificio 6150)



FOTO n° 4369 (edificio 6150)



FOTO n° 4366 (edificio 6151)



FOTO n° 2025 (edificio 6152)



FOTO n° 2026 (edificio 6152)



FOTO n° 4363 (edificio 6152)



FOTO n° 4364 (edificio 6152)

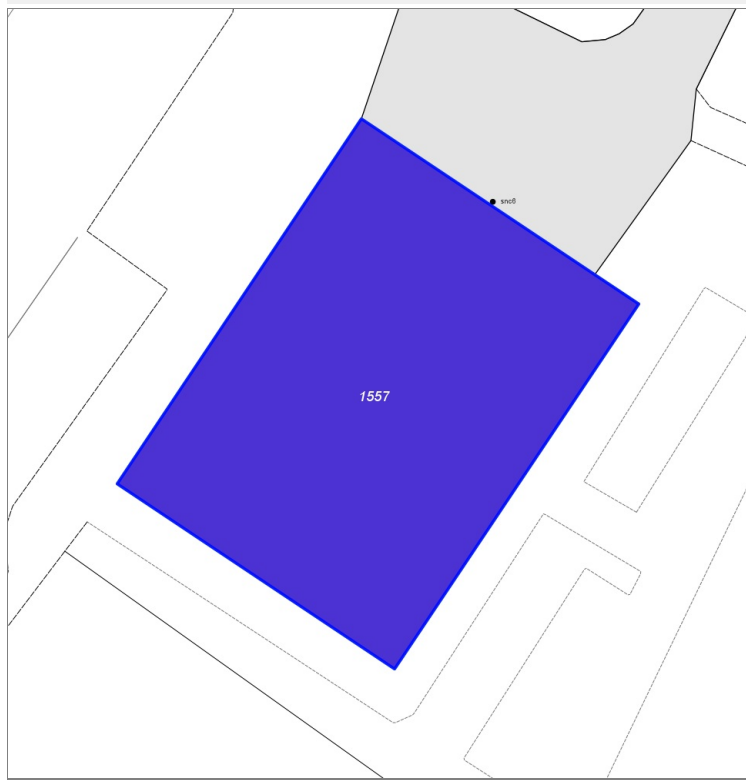
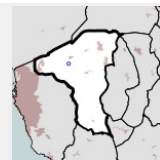


FOTO n° 4365 (edificio 6152)



Edifici associati alla Scheda:

ID 1557



Informazioni sulla Scheda

- **Data rilevazione** 12/11/2021
- **Ambito** rurale
- **Località** Guasticce
- **Denominazione** Logistic Solutions
- **Tipologia insediativa** insediamento specialistico

Informazioni sull'Edificio 1557

Unità volumetriche dell'Edificio 1557

| N° | Foglio | Particella | Superficie coperta CTR (m²) | N° piani | Piani interrati | Mansarda |
|------|--------|------------|-----------------------------|----------|-----------------|----------|
| 3515 | 40 | 46 | 4919.09 | | | |

Funzioni d'uso

- **Usò prevalente:**
- **Usi standard:** industriale
- **Usi presenti:** industria

Tipologia edilizia

edificio specialistico (generico)

Rilievi fotografici

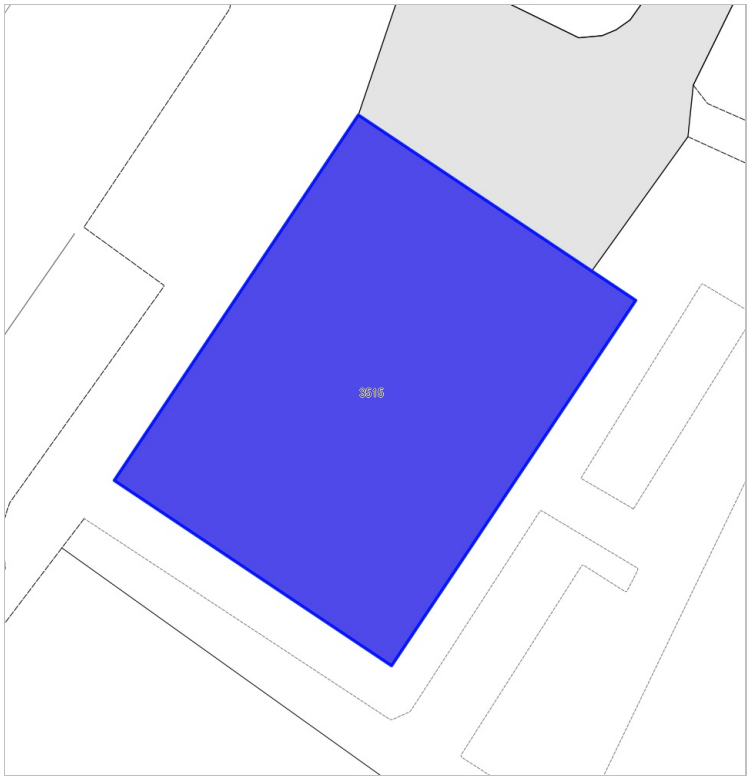


FOTO n° 2029 (edificio 1557)



FOTO n° 2030 (edificio 1557)

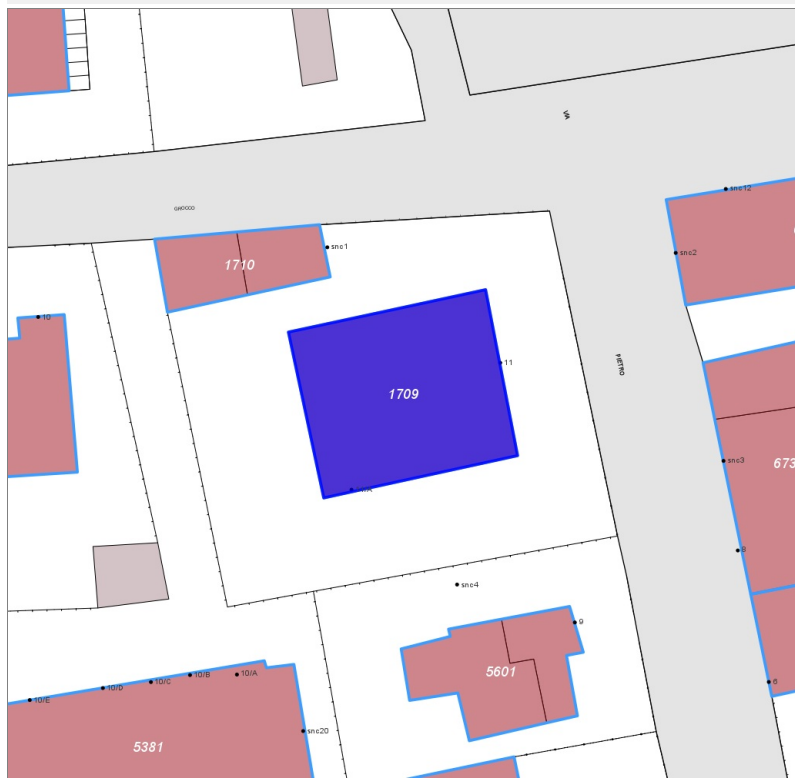
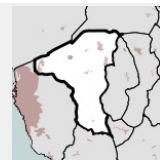


FOTO n° 4353 (edificio 1557)



Edifici associati alla Scheda:

ID 1709



Informazioni sulla Scheda

- **Data rilevazione** 12/11/2021
- **Ambito** urbano
- **Località** Guasticce
- **Denominazione** Via Pietro Grocco 11, 11A
- **Tipologia insediativa** edificio isolato su lotto

Informazioni sull'Edificio 1709

Unità volumetriche dell'Edificio 1709

| N° | Foglio | Particella | Superficie coperta CTR (m²) | N° piani | Piani interrati | Mansarda |
|------|--------|------------|-----------------------------|----------|-----------------|----------|
| 3936 | 31 | 50 | 172.35 | | | |

Funzioni d'uso

- **Usò prevalente:**
- **Usi standard:** residenziale
- **Usi presenti:** residenza

Tipologia edilizia

casa isolata su lotto

Rilievi fotografici

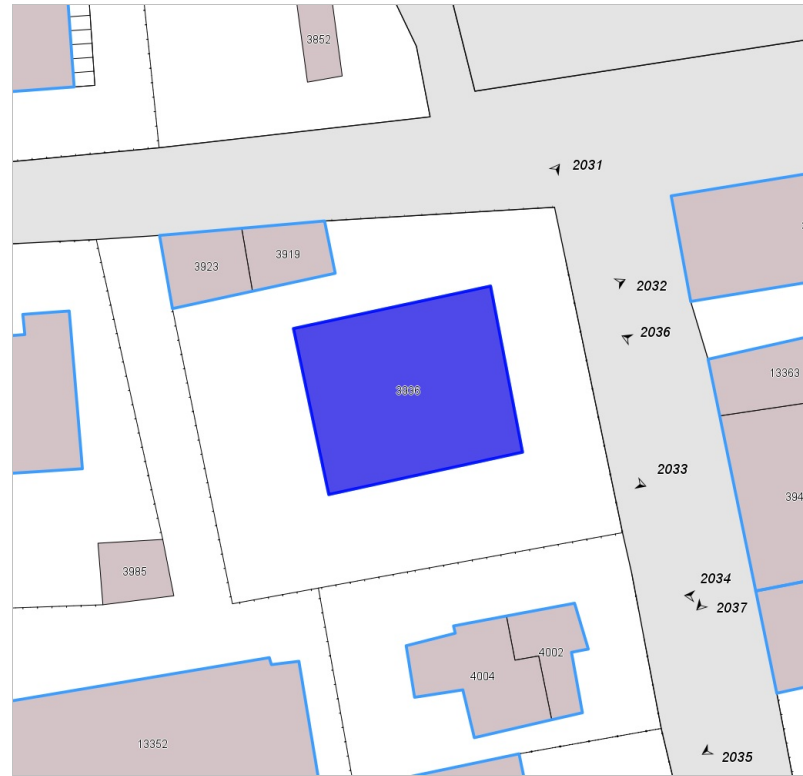


FOTO n° 2031 (edificio 1709)



FOTO n° 2032 (edificio 1709)

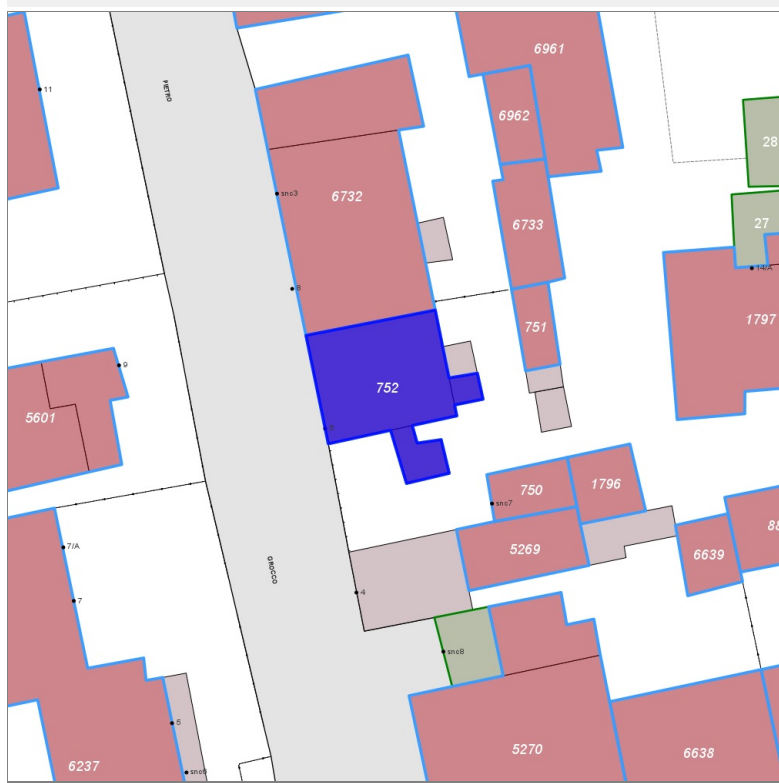
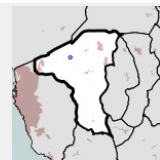


FOTO n° 2033 (edificio 1709)



Edifici associati alla Scheda:

ID 752



Informazioni sulla Scheda

- **Data rilevazione** 12/11/2021
- **Ambito** urbano
- **Località** Guasticce
- **Denominazione** Via Pietro Grocco 6
- **Tipologia insediativa** lineare lungo strada

Informazioni sull'Edificio 752

Unità volumetriche dell'Edificio 752

| N° | Foglio | Particella | Superficie coperta CTR (m ²) | N° piani | Piani interrati | Mansarda |
|-------|--------|------------|--|----------|-----------------|----------|
| 9140 | | | 9.17 | | | |
| 13364 | 31 | 47 | 64.96 | | | |
| 13365 | 31 | 47 | 3.53 | | | |

Funzioni d'uso

- **Usi prevalente:**
- **Usi standard:** residenziale
- **Usi presenti:** residenza

Tipologia edilizia
edificio a schiera

Rilievi fotografici



FOTO n° 2034 (edificio 752)

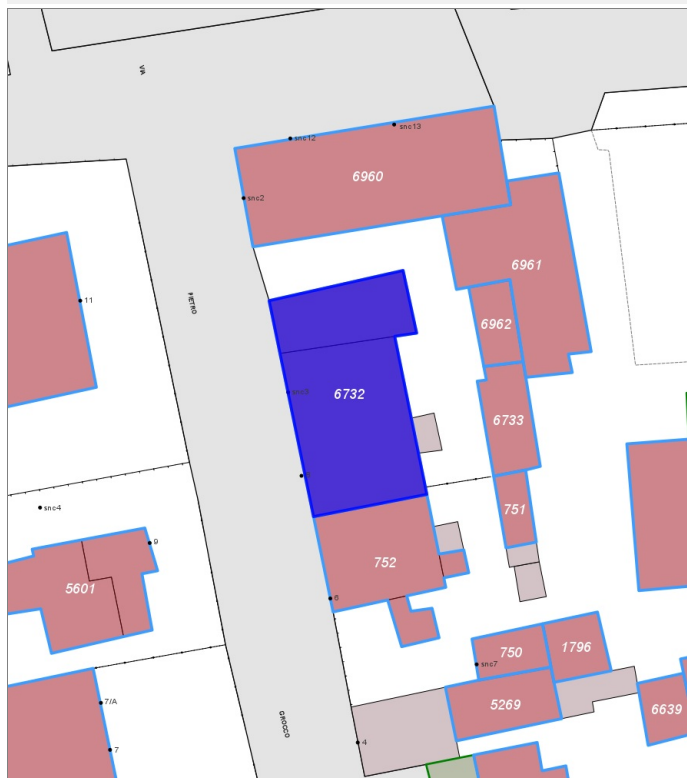
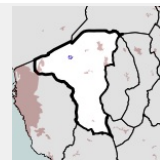


FOTO n° 2035 (edificio 752)



Edifici associati alla Scheda:

ID 6732



Informazioni sulla Scheda

- **Data rilevazione** 12/11/2021
- **Ambito** urbano
- **Località** Guasticce
- **Denominazione** Via Pietro Grocco 8
- **Tipologia insediativa** lineare lungo strada

Informazioni sull'Edificio 6732

Unità volumetriche dell'Edificio 6732

| N° | Foglio | Particella | Superficie coperta CTR (m²) | N° piani | Piani interrati | Mansarda |
|-------|--------|------------|-----------------------------|----------|-----------------|----------|
| 3943 | 31 | 48 | 111.17 | | | |
| 13363 | | | 47.56 | | | |

Funzioni d'uso

- **Usò prevalente:**
- **Usi standard:** residenziale
- **Usi presenti:** residenza

Tipologia edilizia
edificio a schiera

Rilievi fotografici



FOTO n° 2036 (edificio 6732)

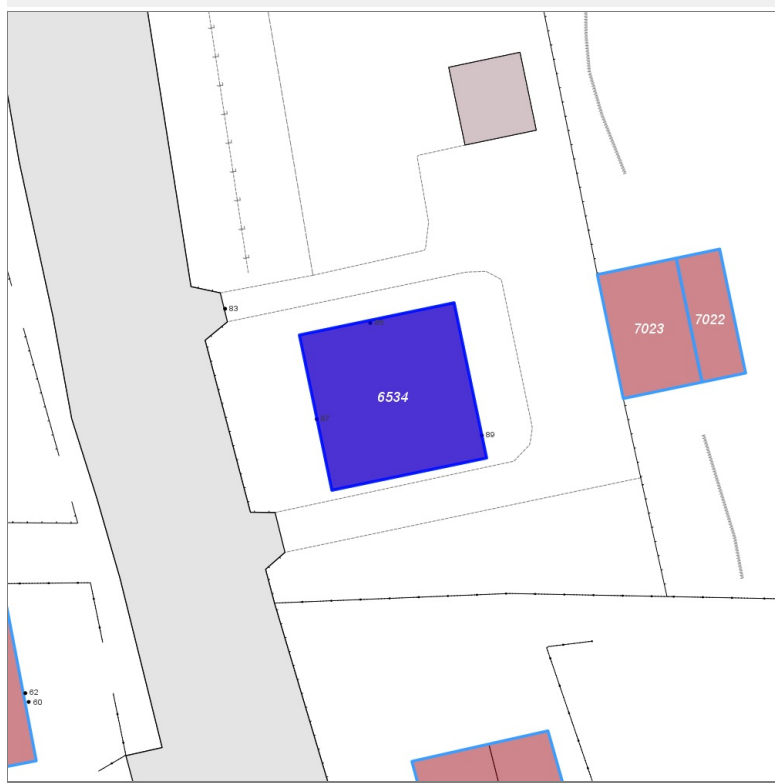
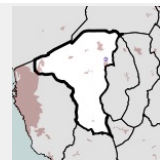


FOTO n° 2037 (edificio 6732)



Edifici associati alla Scheda:

ID 6534



Informazioni sulla Scheda

- **Data rilevazione** 18/11/2021
- **Ambito** urbano
- **Località** Collesalvetti
- **Denominazione** Via Roma
- **Tipologia insediativa** edificio isolato su lotto

Informazioni sull'Edificio 6534

Unità volumetriche dell'Edificio 6534

| N° | Foglio | Particella | Superficie coperta CTR (m ²) | N° piani | Piani interrati | Mansarda |
|------|--------|------------|--|----------|-----------------|----------|
| 4655 | 53 | 4 | 118.37 | | | |

Funzioni d'uso

- **Usò prevalente:** residenziale
- **Usi standard:** residenziale
- **Usi presenti:** residenza

Tipologia edilizia

casa isolata su lotto

Rilievi fotografici



FOTO n° 2039 (edificio 6534)



FOTO n° 2038 (edificio 6534)

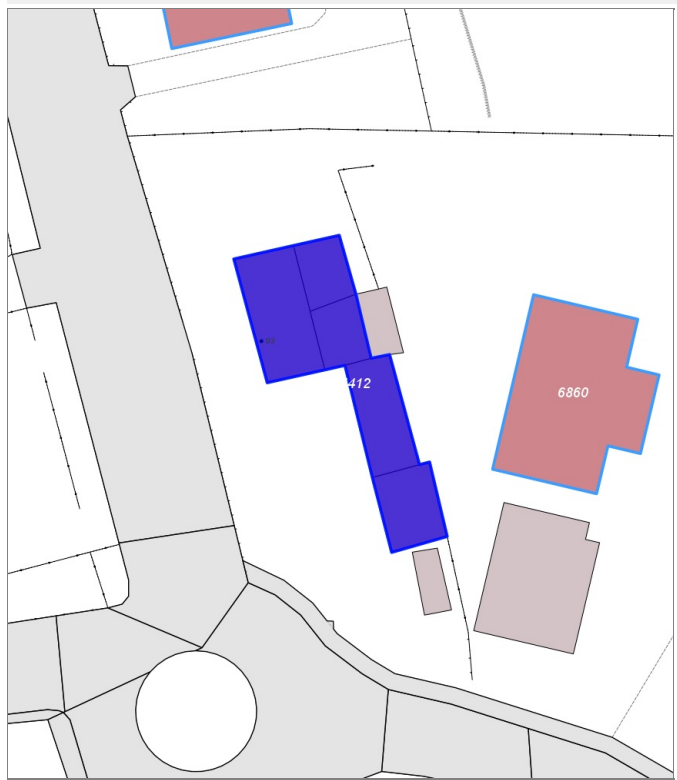
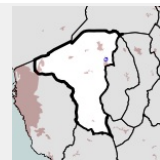


FOTO n° 2040 (edificio 6534)



Edifici associati alla Scheda:

ID 4412



Informazioni sulla Scheda

- Data rilevazione 18/11/2021
- Ambito urbano
- Località Collesalvetti
- Tipologia insediativa edificio isolato su lotto

Informazioni sull'Edificio 4412

Unità volumetriche dell'Edificio 4412

| N° | Foglio | Particella | Superficie coperta CTR (m ²) | N° piani | Piani interrati | Mansarda |
|-------|--------|------------|--|----------|-----------------|----------|
| 4699 | 53 | 6 | 24.23 | | | |
| 4703 | 53 | 6 | 60.49 | | | |
| 4715 | 53 | 6 | 42.89 | | | |
| 4719 | 53 | 6 | 23.96 | | | |
| 10774 | 53 | 6 | 35.37 | | | |

Funzioni d'uso

- **Usò prevalente:** residenziale
- **Usi standard:** residenziale
- **Usi presenti:** residenza

Tipologia edilizia

casa isolata su lotto

Rilievi fotografici



FOTO n° 2042 (edificio 4412)



FOTO n° 2041 (edificio 4412)

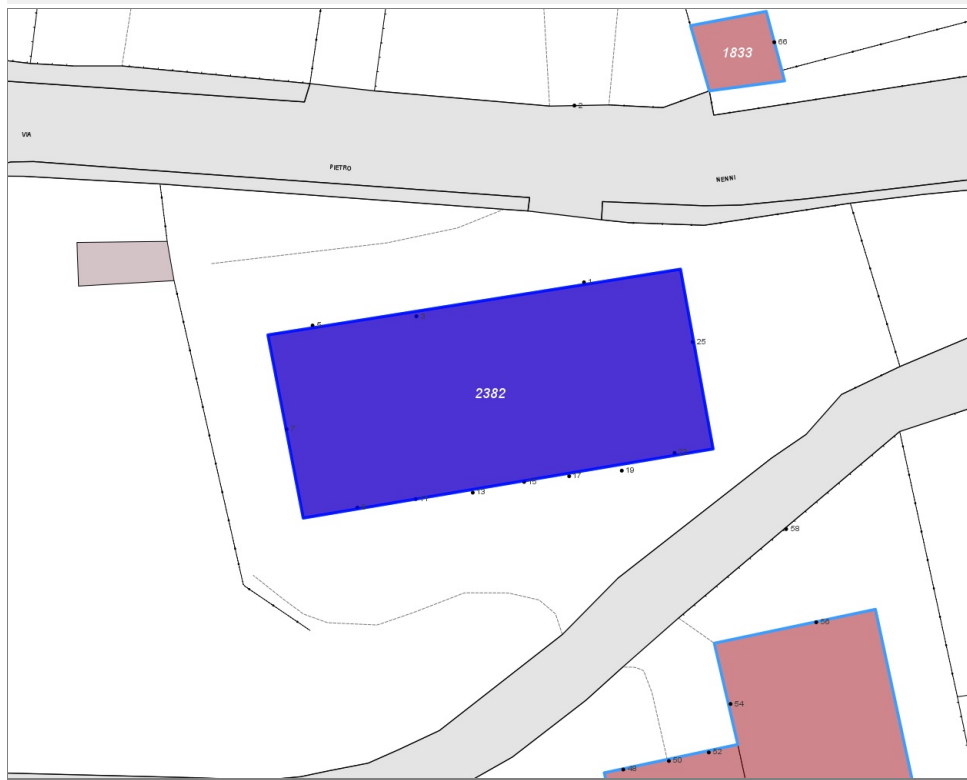
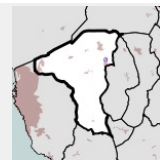


FOTO n° 2043 (edificio 4412)



Edifici associati alla Scheda:

ID 2382



Informazioni sulla Scheda

- **Data rilevazione** 18/11/2021
- **Ambito urbano**
- **Località** Collesalvetti
- **Tipologia insediativa** edificio isolato su lotto

Informazioni sull'Edificio 2382

Unità volumetriche dell'Edificio 2382

| N° | Foglio | Particella | Superficie coperta CTR (m ²) | N° piani | Piani interrati | Mansarda |
|-----|--------|------------|--|----------|-----------------|----------|
| 524 | 49 | 567 | 455.34 | | | |

Funzioni d'uso

- **Usò prevalente:** residenziale
- **Usi standard:** commerciale; residenziale
- **Usi presenti:** residenza uffici

Tipologia edilizia
edificio a schiera

Rilievi fotografici

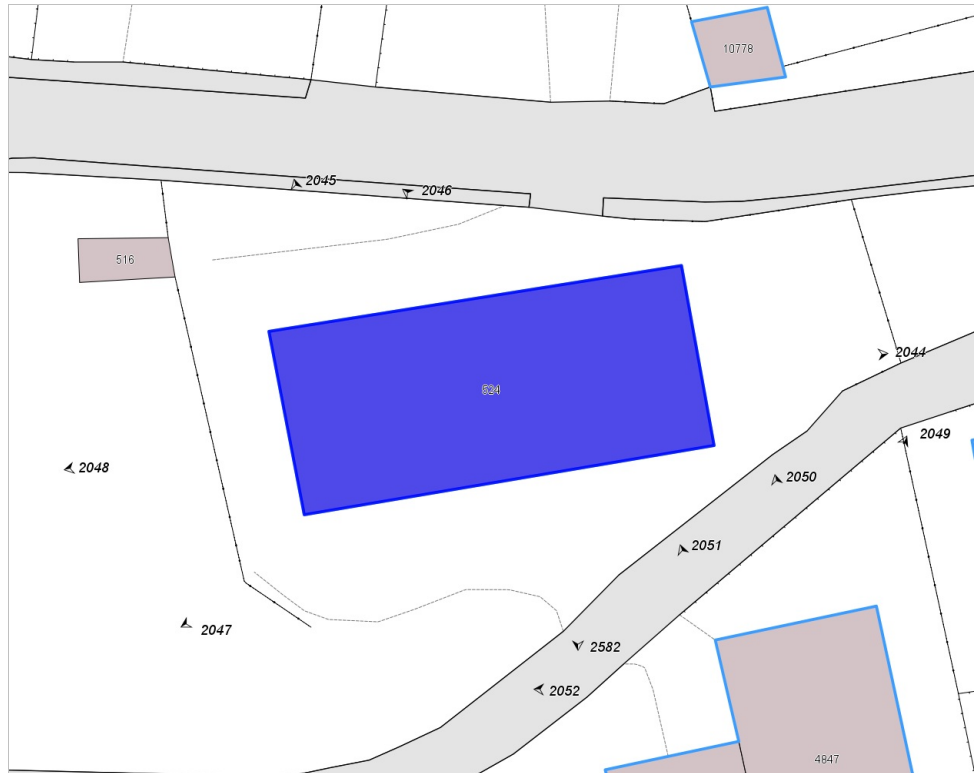


FOTO n° 2046 (edificio 2382)



FOTO n° 2044 (edificio 2382)



FOTO n° 2045 (edificio 2382)



FOTO n° 2047 (edificio 2382)



FOTO n° 2048 (edificio 2382)



FOTO n° 2581 (edificio 2382)

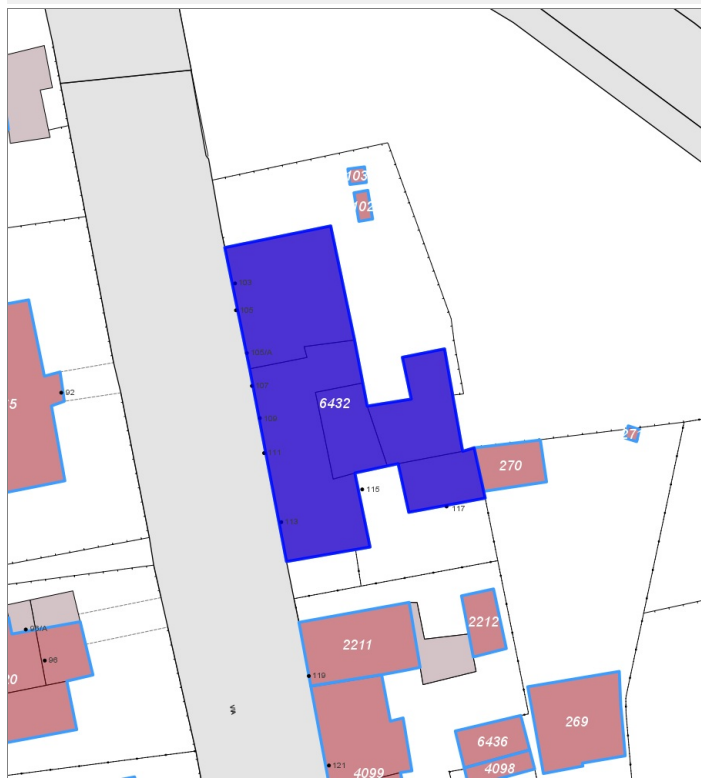
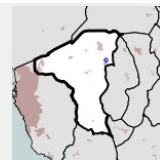


FOTO n° 2582 (edificio 2382)



Edifici associati alla Scheda:

ID 6432



Informazioni sulla Scheda

- **Data rilevazione** 18/11/2021
- **Ambito** urbano
- **Località** Collesalveti
- **Tipologia insediativa** edificio isolato su lotto

Informazioni sull'Edificio 6432

Unità volumetriche dell'Edificio 6432

| N° | Foglio | Particella | Superficie coperta CTR (m²) | N° piani | Piani interrati | Mansarda |
|------|--------|------------|-----------------------------|----------|-----------------|----------|
| 4853 | 52 | 1021 | 110.48 | | | |
| 4869 | 52 | 1021 | 135.65 | | | |
| 4870 | 52 | 1021 | 57.98 | | | |
| 4875 | 52 | 1021 | 37.69 | | | |
| 4885 | 52 | 1021 | 33.14 | | | |

Funzioni d'uso

- **Usi prevalente:**
- **Usi standard:** commerciale; residenziale
- **Usi presenti:** residenza commercio

Tipologia edilizia
edificio a schiera

Rilievi fotografici



FOTO n° 2058 (edificio 6432)



FOTO n° 2054 (edificio 6432)



FOTO n° 2055 (edificio 6432)



FOTO n° 2057 (edificio 6432)

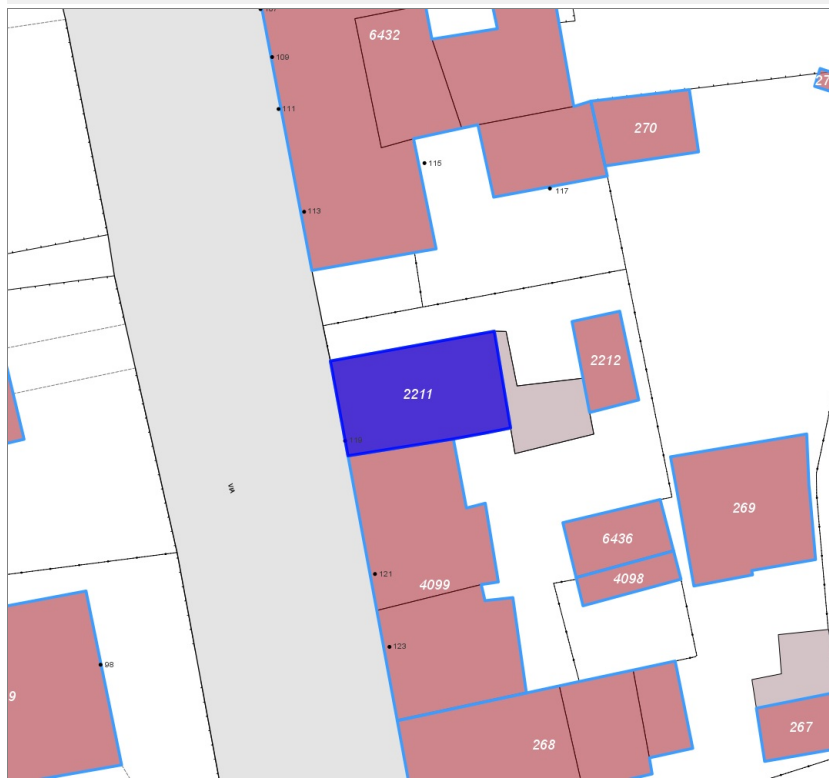
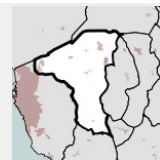


FOTO n° 2059 (edificio 6432)



Edifici associati alla Scheda:

ID 2211



Informazioni sulla Scheda

- **Data rilevazione** 18/11/2021
- **Ambito** urbano
- **Località** Collesalveti
- **Denominazione** Via Roma
- **Tipologia insediativa** lineare lungo strada

Informazioni sull'Edificio 2211

Unità volumetriche dell'Edificio 2211

| N° | Foglio | Particella | Superficie coperta CTR (m²) | N° piani | Piani interrati | Mansarda |
|------|--------|------------|-----------------------------|----------|-----------------|----------|
| 4913 | 52 | 1095 | 62,54 | | | |

Funzioni d'uso

- **Usò prevalente:** residenziale
- **Usi standard:** residenziale
- **Usi presenti:** residenza

Tipologia edilizia
edificio a schiera

Rilievi fotografici

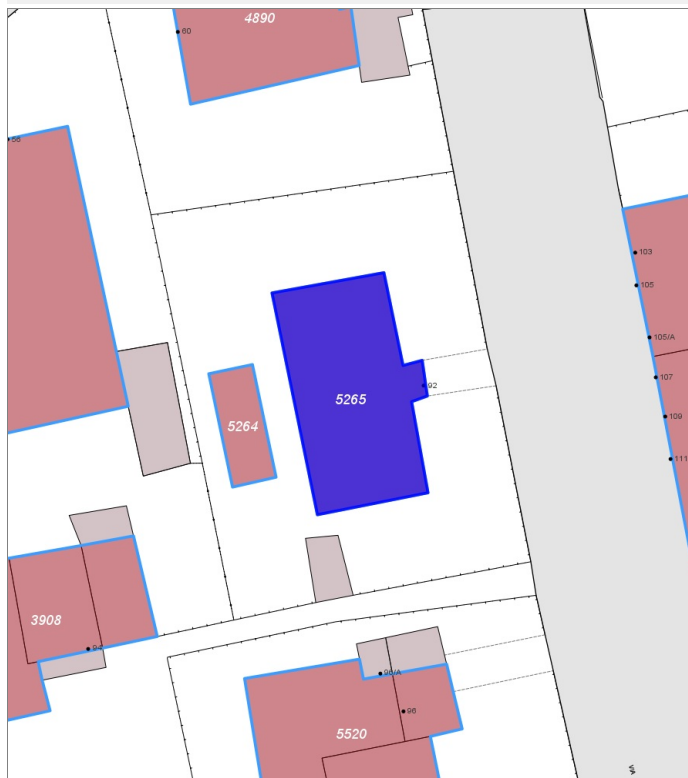
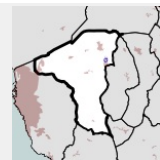


FOTO n° 2061 (edificio 2211)



Edifici associati alla Scheda:

ID 5265



Informazioni sulla Scheda

- **Data rilevazione** 18/11/2021
- **Ambito** urbano
- **Località** Collesalveti
- **Denominazione** Via Roma
- **Tipologia insediativa** edificio isolato su lotto

Informazioni sull'Edificio 5265

Unità volumetriche dell'Edificio 5265

| N° | Foglio | Particella | Superficie coperta CTR (m²) | N° piani | Piani interrati | Mansarda |
|------|--------|------------|-----------------------------|----------|-----------------|----------|
| 4868 | 49 | 76 | 151.65 | | | |

Funzioni d'uso

- **Usò prevalente:** residenziale
- **Usi standard:** residenziale
- **Usi presenti:** residenza

Tipologia edilizia

casa isolata su lotto

Rilievi fotografici

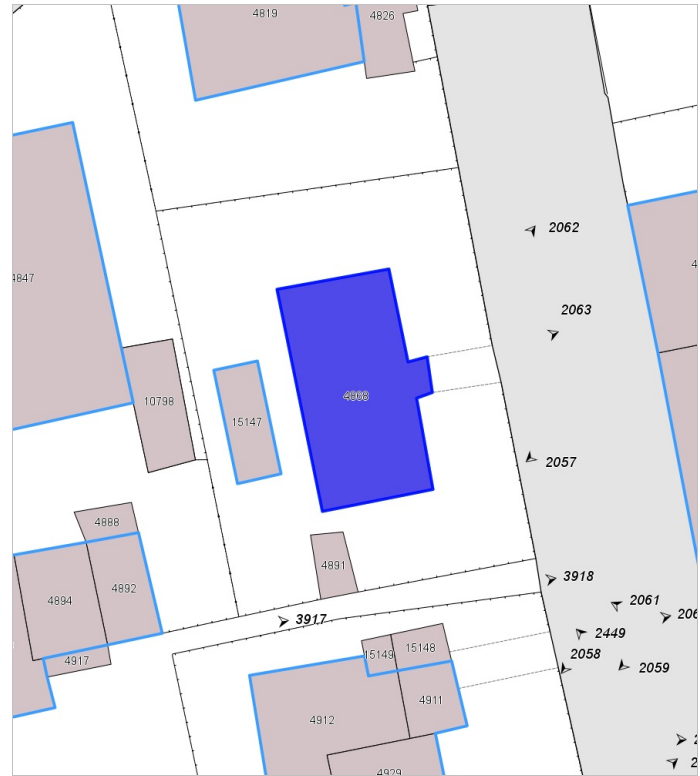


FOTO n° 2063 (edificio 5265)

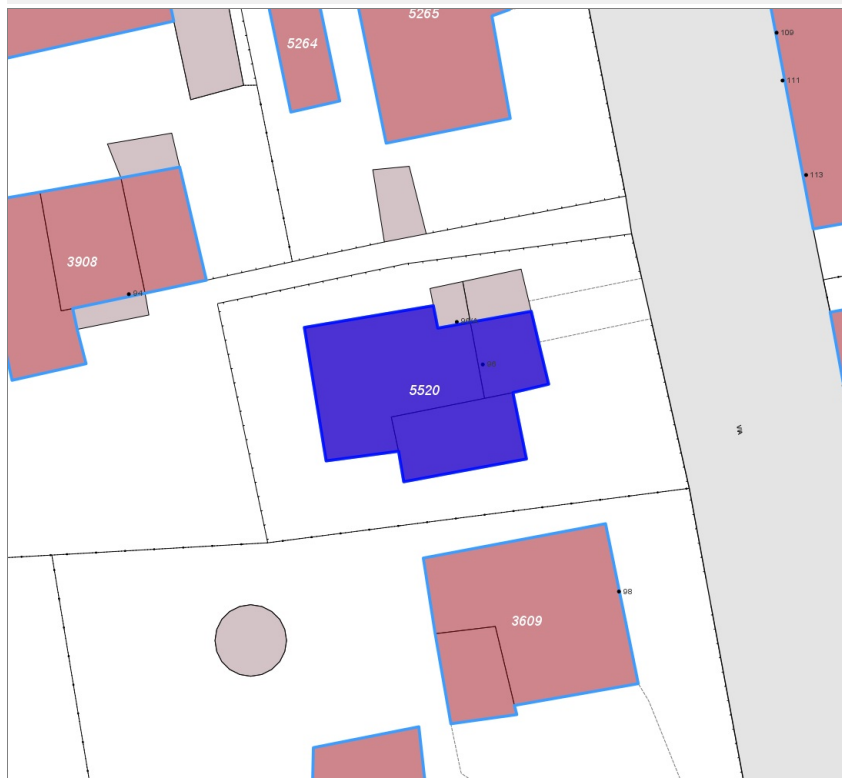
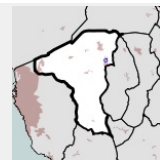


FOTO n° 2062 (edificio 5265)



Edifici associati alla Scheda:

ID 5520



Informazioni sulla Scheda

- **Data rilevazione** 18/11/2021
- **Ambito** urbano
- **Località** Collesalveti
- **Denominazione** Via Roma
- **Tipologia insediativa** edificio isolato su lotto

Informazioni sull'Edificio 5520

Unità volumetriche dell'Edificio 5520

| N° | Foglio | Particella | Superficie coperta CTR (m²) | N° piani | Piani interrati | Mansarda |
|------|--------|------------|-----------------------------|----------|-----------------|----------|
| 4911 | 49 | 77 | 22.21 | | | |
| 4912 | 49 | 77 | 84.47 | | | |
| 4929 | 49 | 77 | 37.76 | | | |

Funzioni d'uso

- **Usò prevalente:** residenziale
- **Usi standard:** residenziale
- **Usi presenti:** residenza

Tipologia edilizia

casa isolata su lotto

Rilievi fotografici



FOTO n° 2064 (edificio 5520)

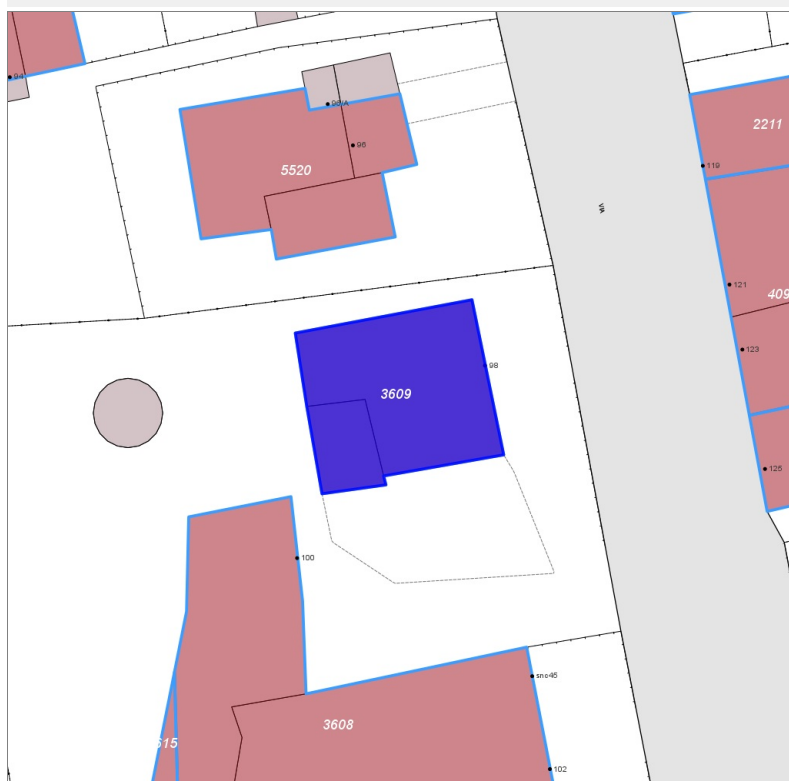
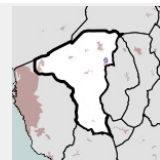


FOTO n° 2065 (edificio 5520)



Edifici associati alla Scheda:

ID 3609



Informazioni sulla Scheda

- **Data rilevazione** 18/11/2021
- **Ambito** urbano
- **Località** Collesalveti
- **Denominazione** Via Roma
- **Tipologia insediativa** edificio isolato su lotto

Informazioni sull'Edificio 3609

Unità volumetriche dell'Edificio 3609

| N° | Foglio | Particella | Superficie coperta CTR (m²) | N° piani | Piani interrati | Mansarda |
|------|--------|------------|-----------------------------|----------|-----------------|----------|
| 4959 | 49 | 525 | 115.69 | | | |
| 4967 | 49 | 525 | 26.26 | | | |

Funzioni d'uso

- **Usò prevalente:** residenziale
- **Usi standard:** residenziale
- **Usi presenti:** residenza commercio

Tipologia edilizia

casa isolata su lotto

Rilievi fotografici

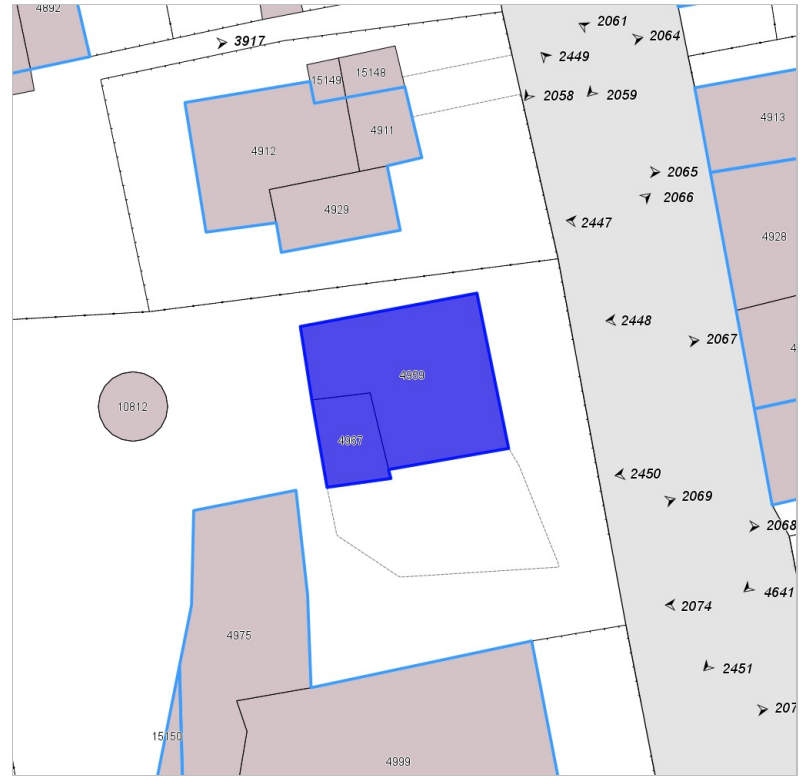


FOTO n° 2067 (edificio 3609)



FOTO n° 2066 (edificio 3609)

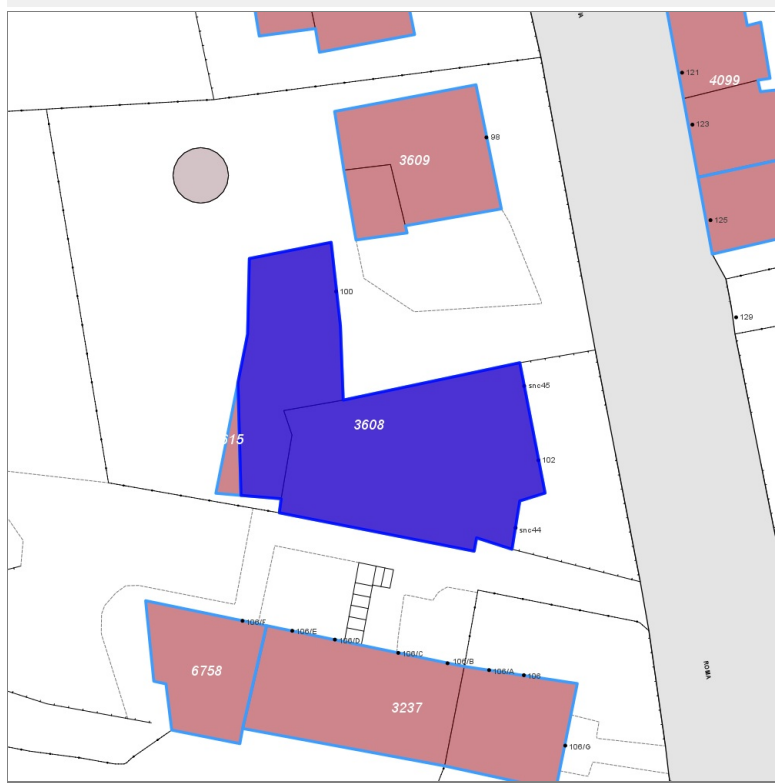
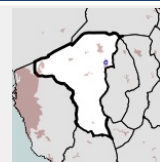


FOTO n° 2068 (edificio 3609)



Edifici associati alla Scheda:

ID 3608



Informazioni sulla Scheda

- **Data rilevazione** 18/11/2021
- **Ambito** urbano
- **Località** Collesalveti
- **Denominazione** Via Roma
- **Tipologia insediativa** edificio isolato su lotto

Informazioni sull'Edificio 3608

Unità volumetriche dell'Edificio 3608

| N° | Foglio | Particella | Superficie coperta CTR (m ²) | N° piani | Piani interrati | Mansarda |
|------|--------|------------|--|----------|-----------------|----------|
| 4975 | 49 | 525 | 142.91 | | | |
| 4999 | 49 | 525 | 273.4 | | | |

Funzioni d'uso

- **Usò prevalente:** commerciale al dettaglio
- **Usi standard:** residenziale
- **Usi presenti:** residenza commercio

Tipologia edilizia

casa isolata su lotto

Rilievi fotografici



FOTO n° 2070 (edificio 3608)

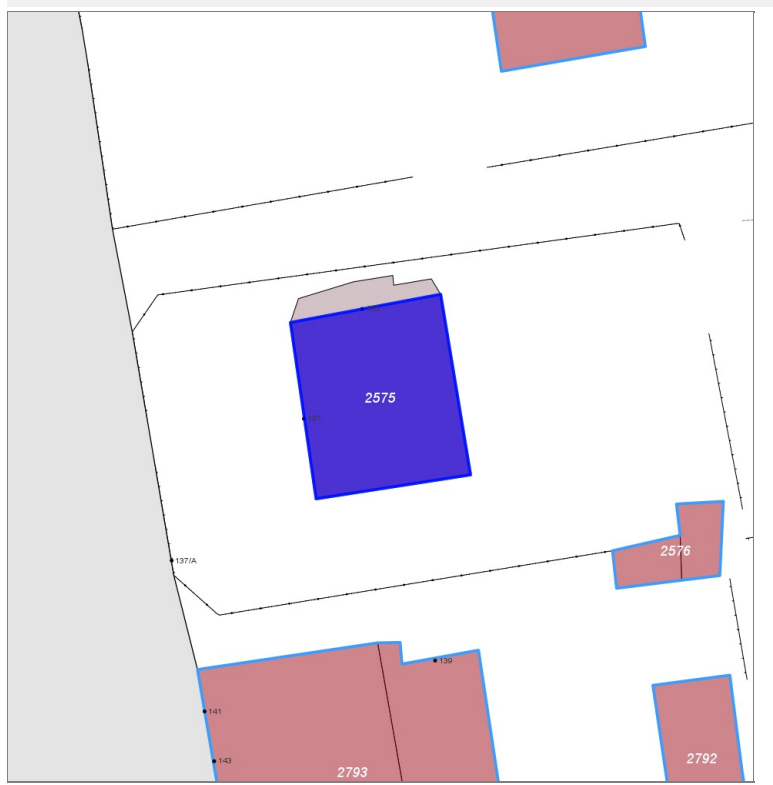
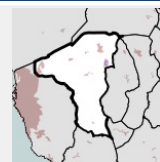


FOTO n° 2069 (edificio 3608)



Edifici associati alla Scheda:

ID 2575



Informazioni sulla Scheda

- **Data rilevazione** 18/11/2021
- **Ambito** urbano
- **Località** Collesalveti
- **Denominazione** Via Roma
- **Tipologia insediativa** edificio isolato su lotto

Informazioni sull'Edificio 2575

Unità volumetriche dell'Edificio 2575

| N° | Foglio | Particella | Superficie coperta CTR (m²) | N° piani | Piani interrati | Mansarda |
|------|--------|------------|-----------------------------|----------|-----------------|----------|
| 5677 | 52 | 1023 | 140.14 | | | |

Funzioni d'uso

- **Usò prevalente:** residenziale
- **Usi standard:** residenziale
- **Usi presenti:** residenza

Tipologia edilizia

casa isolata su lotto

Rilievi fotografici

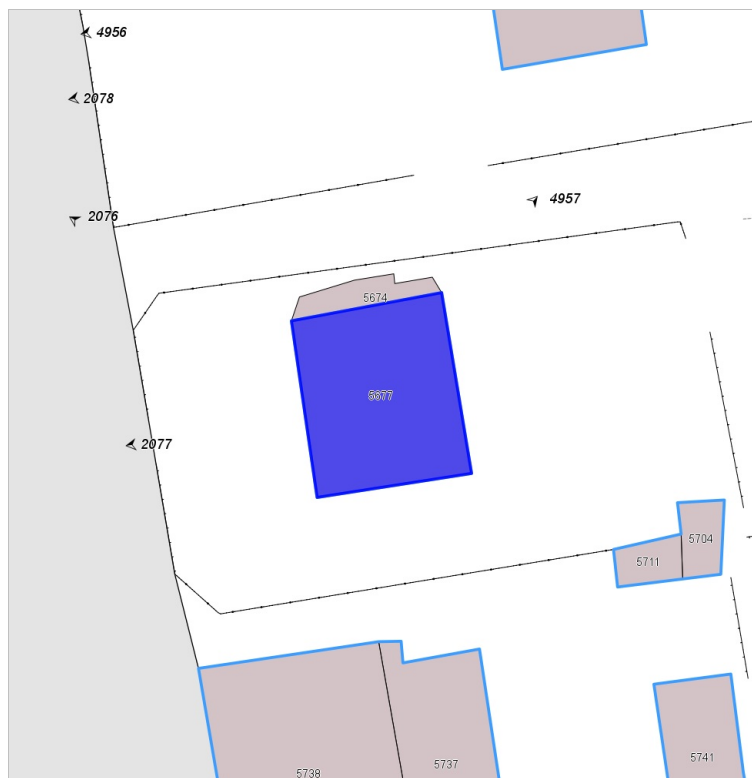


FOTO n° 2077 (edificio 2575)



FOTO n° 2076 (edificio 2575)

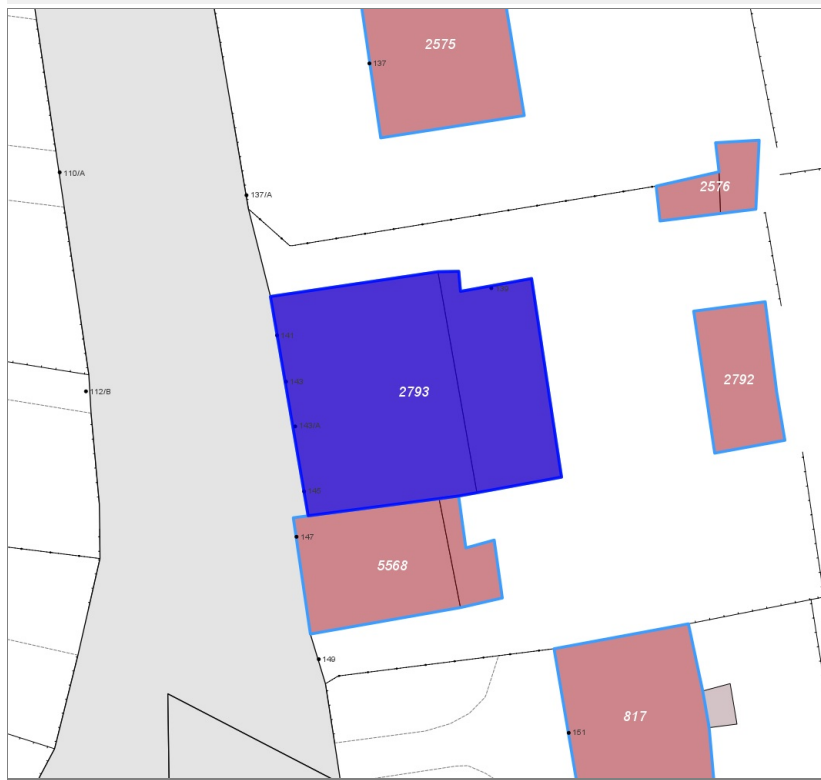
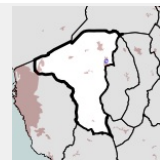


FOTO n° 4957 (edificio 2575)



Edifici associati alla Scheda:

ID 2793



Informazioni sulla Scheda

- **Data rilevazione** 18/11/2021
- **Ambito** urbano
- **Località** Collesalveti
- **Denominazione** Via Roma
- **Tipologia insediativa** lineare lungo strada

Informazioni sull'Edificio 2793

Unità volumetriche dell'Edificio 2793

| N° | Foglio | Particella | Superficie coperta CTR (m²) | N° piani | Piani interrati | Mansarda |
|------|--------|------------|-----------------------------|----------|-----------------|----------|
| 5737 | 52 | 18 | 105.94 | | | |
| 5738 | 52 | 18 | 220.88 | | | |

Funzioni d'uso

- **Usò prevalente:** commerciale al dettaglio
- **Usi standard:** commerciale; residenziale
- **Usi presenti:** residenza commercio

Tipologia edilizia
edificio a schiera

Rilievi fotografici

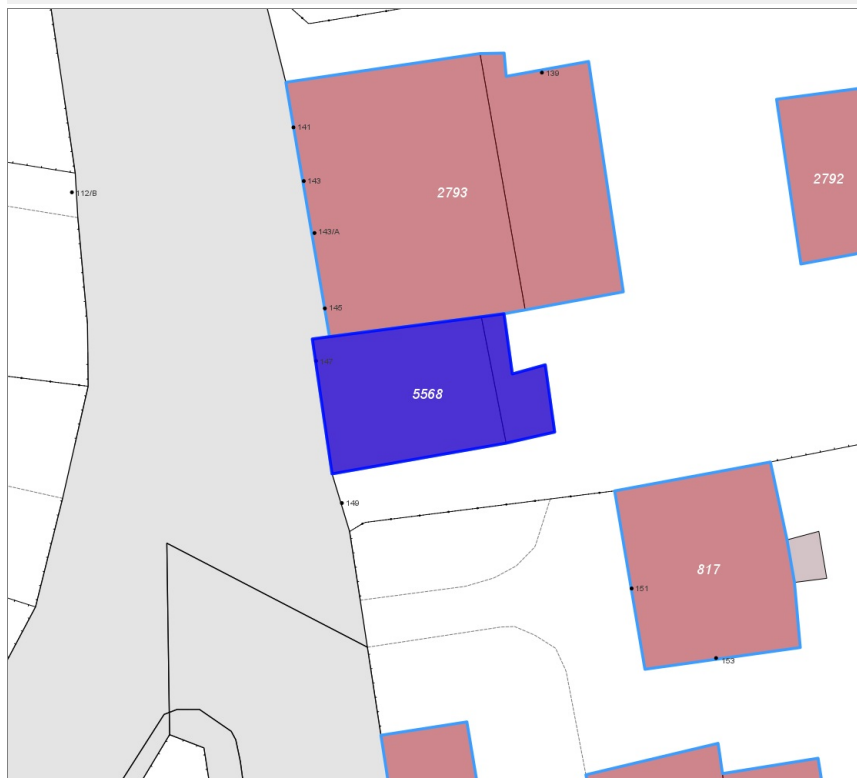
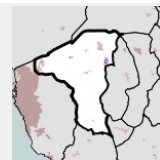


FOTO n° 2079 (edificio 2793)



Edifici associati alla Scheda:

ID 5568



Informazioni sulla Scheda

- **Data rilevazione** 18/11/2021
- **Ambito** urbano
- **Località** Collesalvetti
- **Denominazione** Via Roma
- **Tipologia insediativa** lineare lungo strada

Informazioni sull'Edificio 5568

Unità volumetriche dell'Edificio 5568

| N° | Foglio | Particella | Superficie coperta CTR (m²) | N° piani | Piani interrati | Mansarda |
|------|--------|------------|-----------------------------|----------|-----------------|----------|
| 5774 | 52 | 20 | 20.48 | | | |
| 5776 | 52 | 20 | 99.41 | | | |

Funzioni d'uso

- **Usò prevalente:** residenziale
- **Usi standard:** residenziale
- **Usi presenti:** residenza

Tipologia edilizia
edificio a schiera

Rilievi fotografici

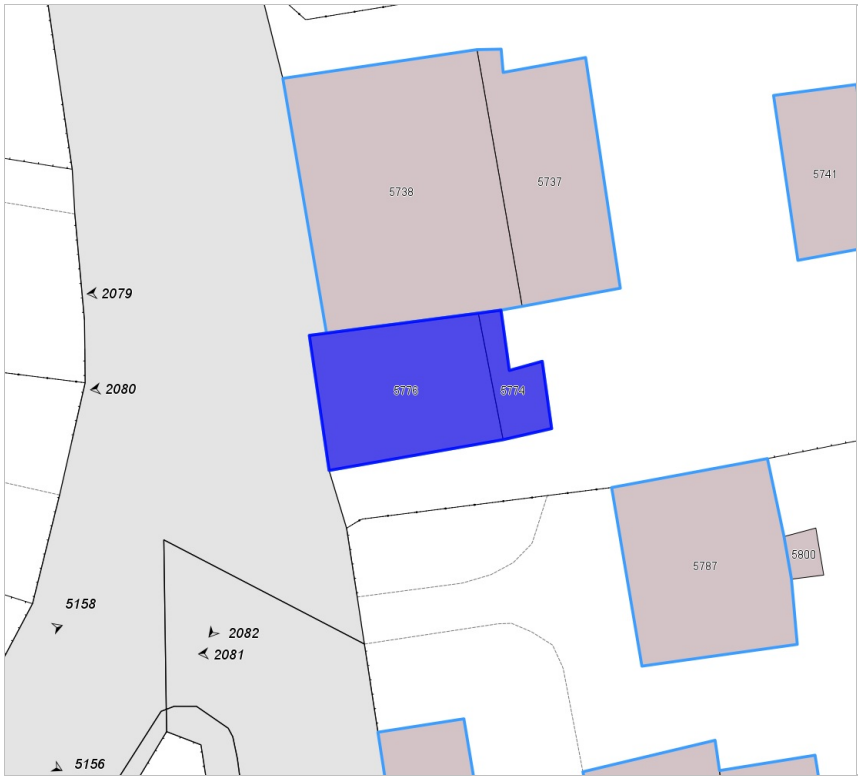


FOTO n° 2080 (edificio 5568)

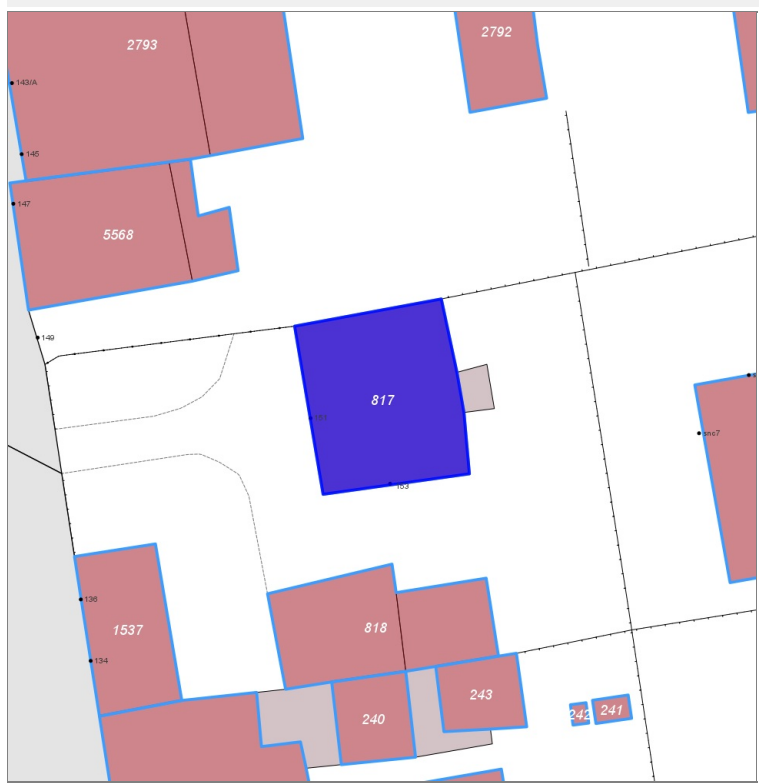
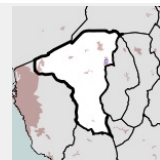


FOTO n° 2082 (edificio 5568)



Edifici associati alla Scheda:

ID 817



Informazioni sulla Scheda

- **Data rilevazione** 18/11/2021
- **Ambito** urbano
- **Località** Collesalvetti
- **Denominazione** Via Roma
- **Tipologia insediativa** villa o villa/fattoria

Informazioni sull'Edificio 817

Unità volumetriche dell'Edificio 817

| N° | Foglio | Particella | Superficie coperta CTR (m ²) | N° piani | Piani interrati | Mansarda |
|------|--------|------------|--|----------|-----------------|----------|
| 5787 | 52 | 23 | 127.78 | | | |

Funzioni d'uso

- **Usò prevalente:** residenziale
- **Usi standard:** residenziale
- **Usi presenti:** residenza

Tipologia edilizia

casa isolata su lotto

Rilievi fotografici

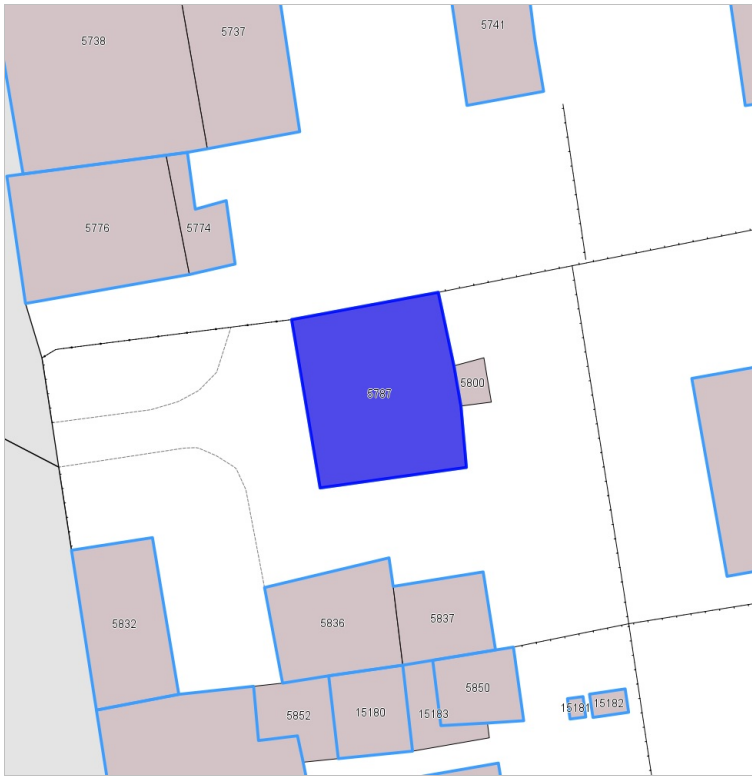
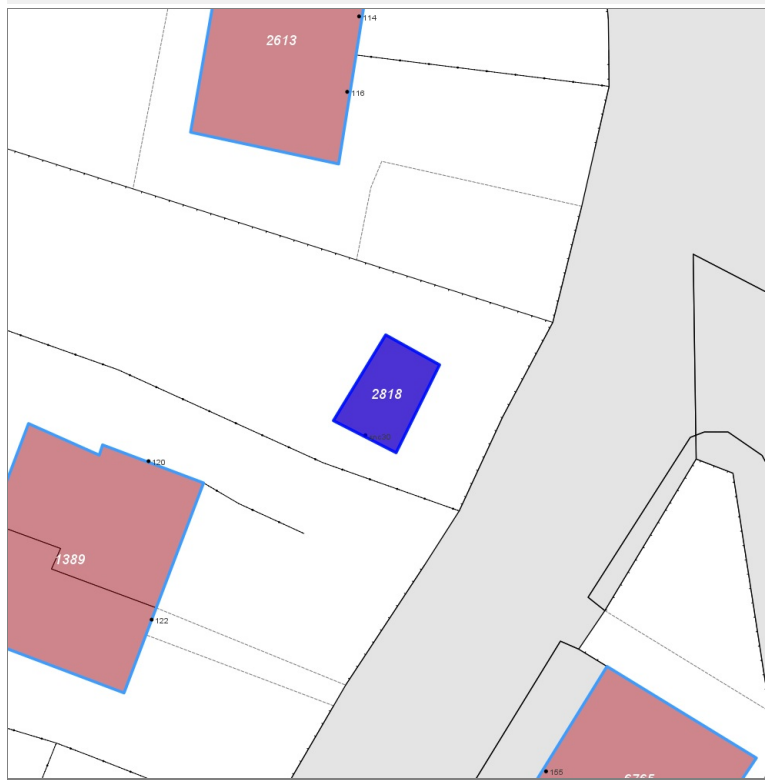
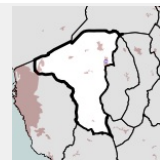


FOTO n° 2081 (edificio 817)



Edifici associati alla Scheda:

ID 2818



Informazioni sulla Scheda

- **Data rilevazione** 18/11/2021
- **Ambito** urbano
- **Località** Collesalveti
- **Denominazione** Via Roma
- **Tipologia insediativa** edificio isolato su lotto

Informazioni sull'Edificio 2818

Unità volumetriche dell'Edificio 2818

| N° | Foglio | Particella | Superficie coperta CTR (m ²) | N° piani | Piani interrati | Mansarda |
|------|--------|------------|--|----------|-----------------|----------|
| 5815 | 49 | 121 | 24.7 | | | |

Funzioni d'uso

- **Usò prevalente:** residenziale
- **Usi standard:** residenziale
- **Usi presenti:** artigianato

Tipologia edilizia

casa isolata su lotto

Rilievi fotografici

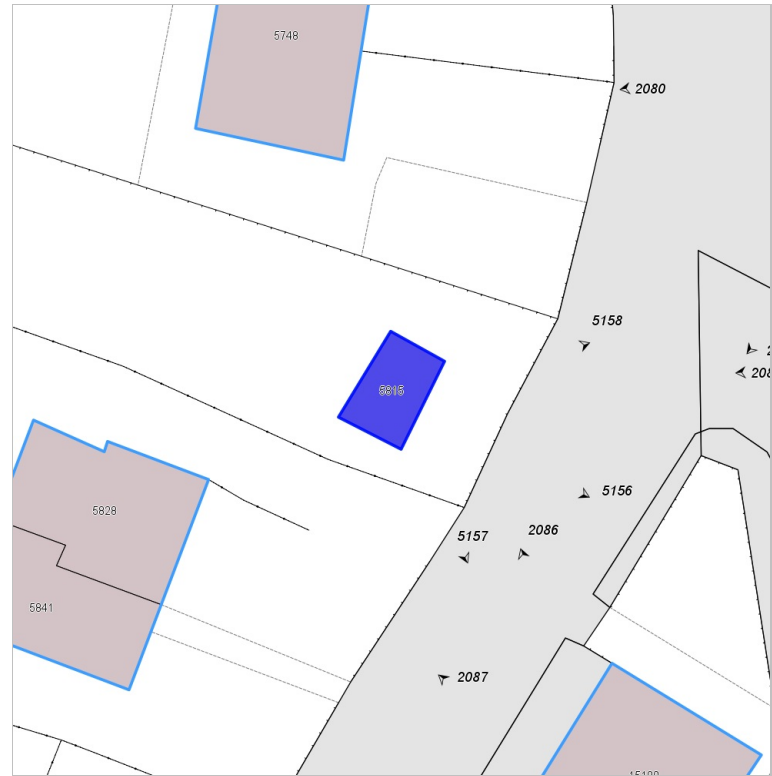


FOTO n° 5156 (edificio 2818)



FOTO n° 5157 (edificio 2818)

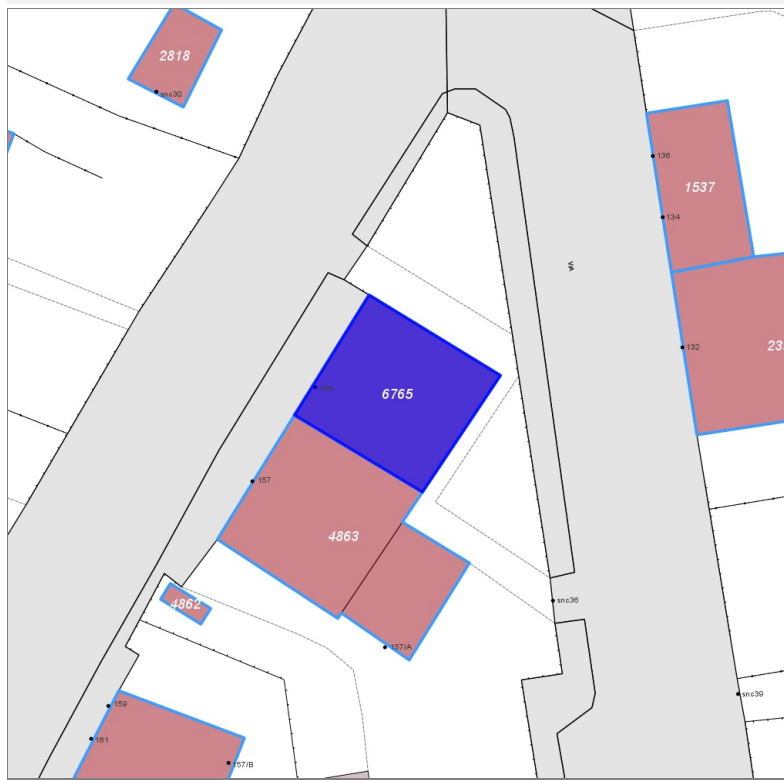
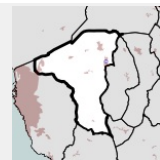


FOTO n° 5158 (edificio 2818)



Edifici associati alla Scheda:

ID 6765



Informazioni sulla Scheda

- **Data rilevazione** 18/11/2021
- **Ambito** urbano
- **Località** Collesalvetti
- **Denominazione** Via Roma
- **Tipologia insediativa** lineare lungo strada

Informazioni sull'Edificio 6765

Unità volumetriche dell'Edificio 6765

| N° | Foglio | Particella | Superficie coperta CTR (m ²) | N° piani | Piani interrati | Mansarda |
|-------|--------|------------|--|----------|-----------------|----------|
| 15190 | 52 | 39 | 104.36 | | | |

Funzioni d'uso

- **Usò prevalente:** residenziale
- **Usi standard:** residenziale
- **Usi presenti:** residenza

Tipologia edilizia
edificio a schiera

Rilievi fotografici

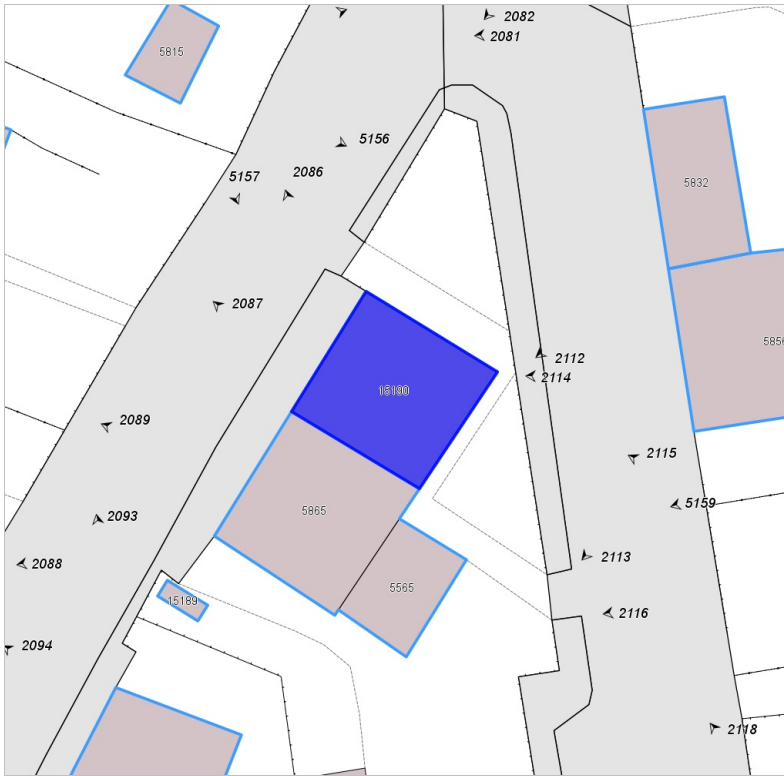


FOTO n° 2087 (edificio 6765)

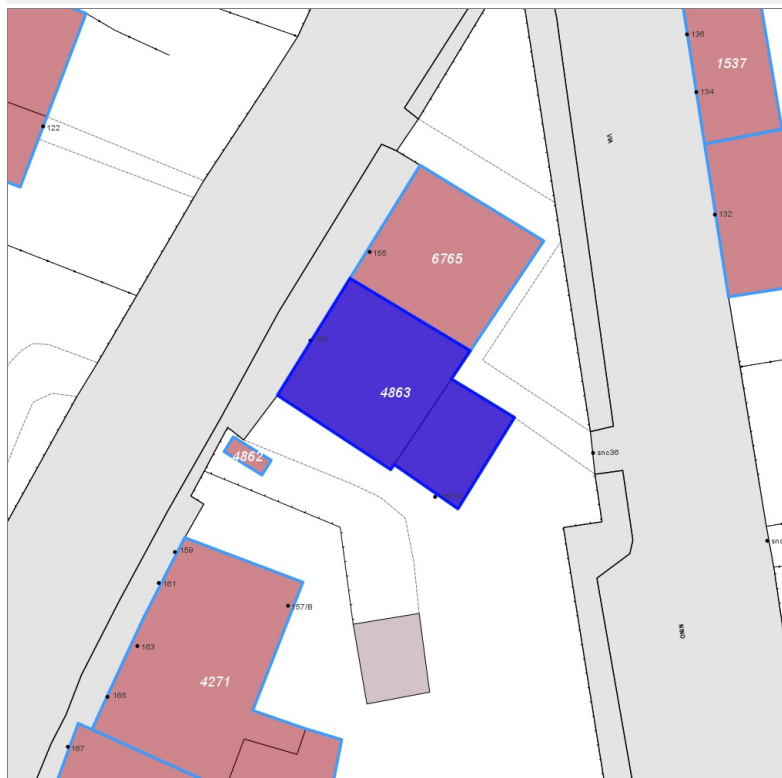
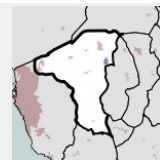


FOTO n° 2086 (edificio 6765)



Edifici associati alla Scheda:

ID 4863



Informazioni sulla Scheda

- **Data rilevazione** 18/11/2021
- **Ambito** urbano
- **Località** Collesalveti
- **Denominazione** Via Roma
- **Tipologia insediativa** lineare lungo strada

Informazioni sull'Edificio 4863

Unità volumetriche dell'Edificio 4863

| N° | Foglio | Particella | Superficie coperta CTR (m²) | N° piani | Piani interrati | Mansarda |
|------|--------|------------|-----------------------------|----------|-----------------|----------|
| 5565 | 52 | 40 | 43.98 | | | |
| 5865 | 52 | 40 | 106.87 | | | |

Funzioni d'uso

- **Usò prevalente:** residenziale
- **Usi standard:**
- **Usi presenti:** residenza

Tipologia edilizia
edificio a schiera

Rilievi fotografici

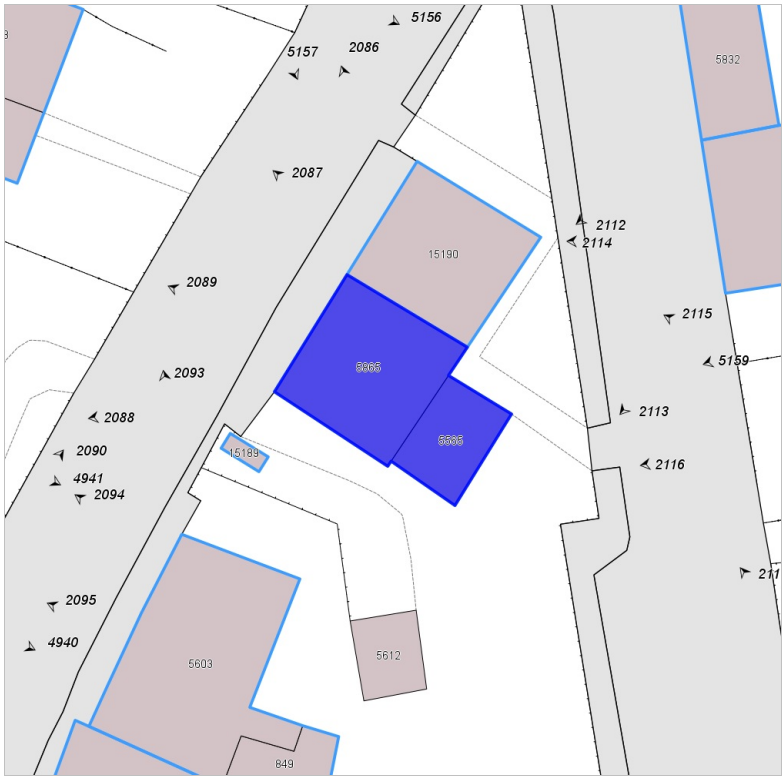


FOTO n° 2089 (edificio 4863)

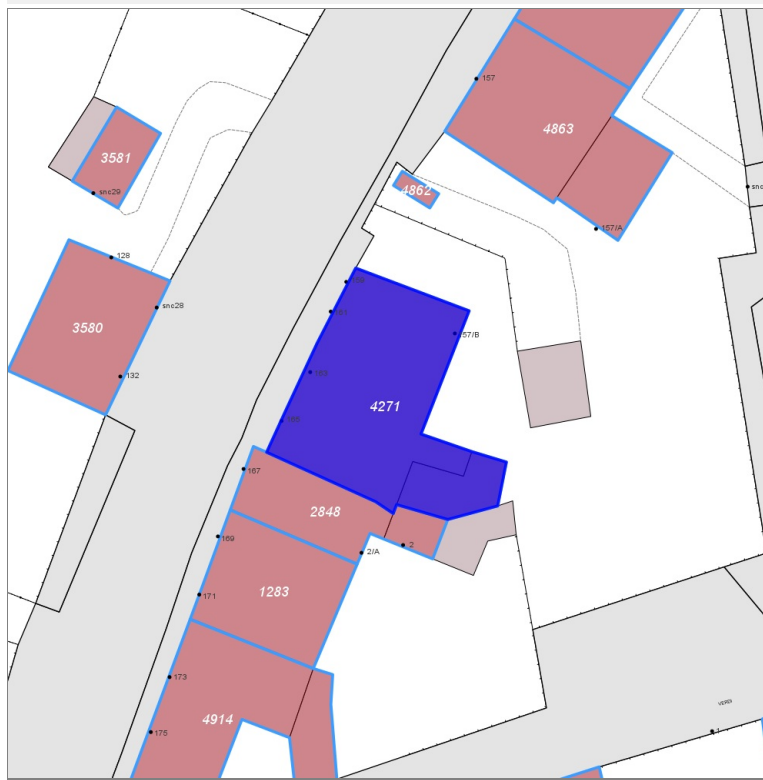
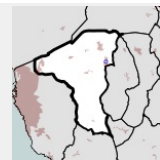


FOTO n° 2088 (edificio 4863)



Edifici associati alla Scheda:

ID 4271



Informazioni sulla Scheda

- **Data rilevazione** 18/11/2021
- **Ambito** urbano
- **Località** Collesalveti
- **Denominazione** Via Roma
- **Tipologia insediativa** lineare lungo strada

Informazioni sull'Edificio 4271

Unità volumetriche dell'Edificio 4271

| N° | Foglio | Particella | Superficie coperta CTR (m²) | N° piani | Piani interrati | Mansarda |
|------|--------|------------|-----------------------------|----------|-----------------|----------|
| 849 | 52 | 41 | 28.48 | | | |
| 5603 | 52 | 41 | 172.44 | | | |

Funzioni d'uso

- **Usò prevalente:** residenziale
- **Usi standard:** commerciale; residenziale
- **Usi presenti:** residenza commercio

Tipologia edilizia
edificio a schiera

Rilievi fotografici



FOTO n° 2093 (edificio 4271)



FOTO n° 2094 (edificio 4271)

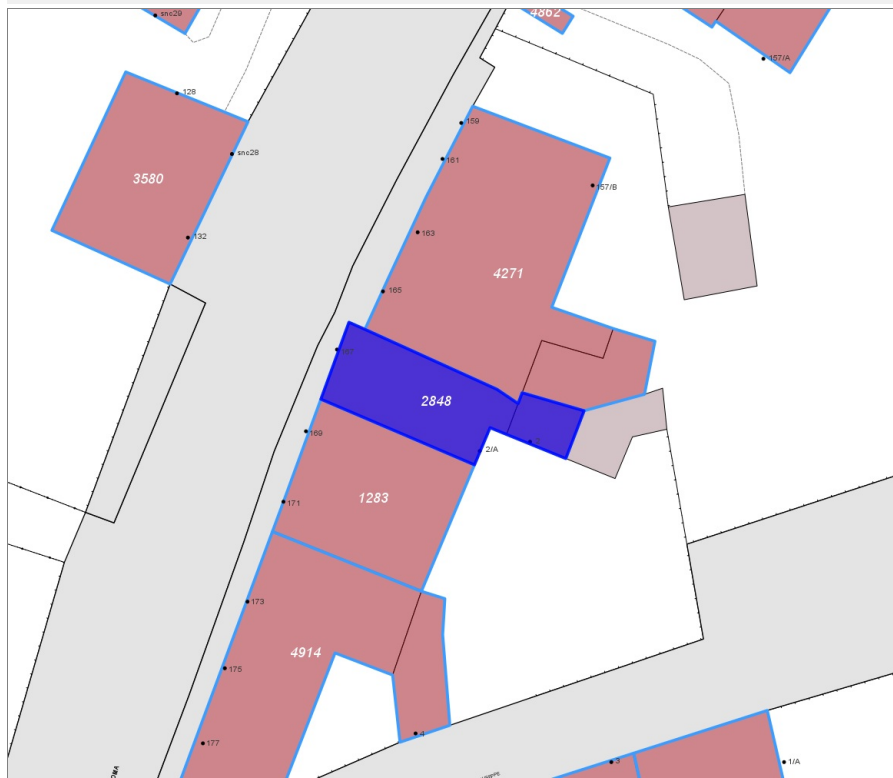
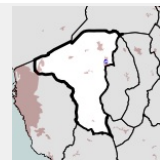


FOTO n° 2095 (edificio 4271)



Edifici associati alla Scheda:

ID 2848



Informazioni sulla Scheda

- **Data rilevazione** 18/11/2021
- **Ambito** urbano
- **Località** Collesalveti
- **Denominazione** Via Roma
- **Tipologia insediativa** lineare lungo strada

Informazioni sull'Edificio 2848

Unità volumetriche dell'Edificio 2848

| N° | Foglio | Particella | Superficie coperta CTR (m ²) | N° piani | Piani interrati | Mansarda |
|-------|--------|------------|--|----------|-----------------|----------|
| 15191 | 52 | 981 | 57.57 | | | |
| 15193 | 52 | 981 | 12.52 | | | |

Funzioni d'uso

- **Usò prevalente:** residenziale
- **Usi standard:**
- **Usi presenti:** residenza

Tipologia edilizia
edificio a schiera

Rilievi fotografici

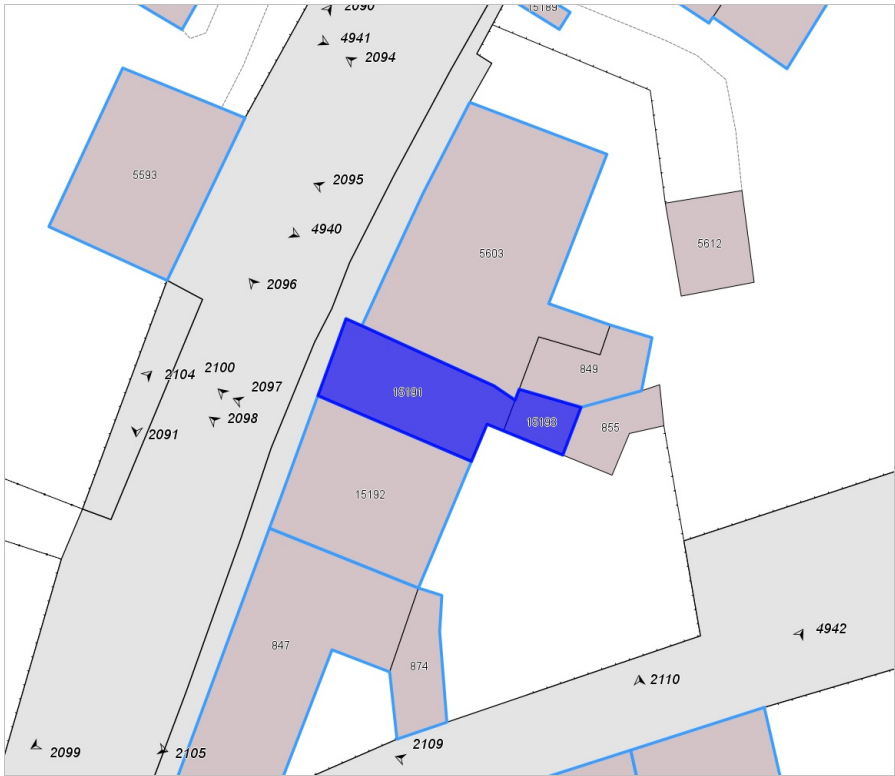
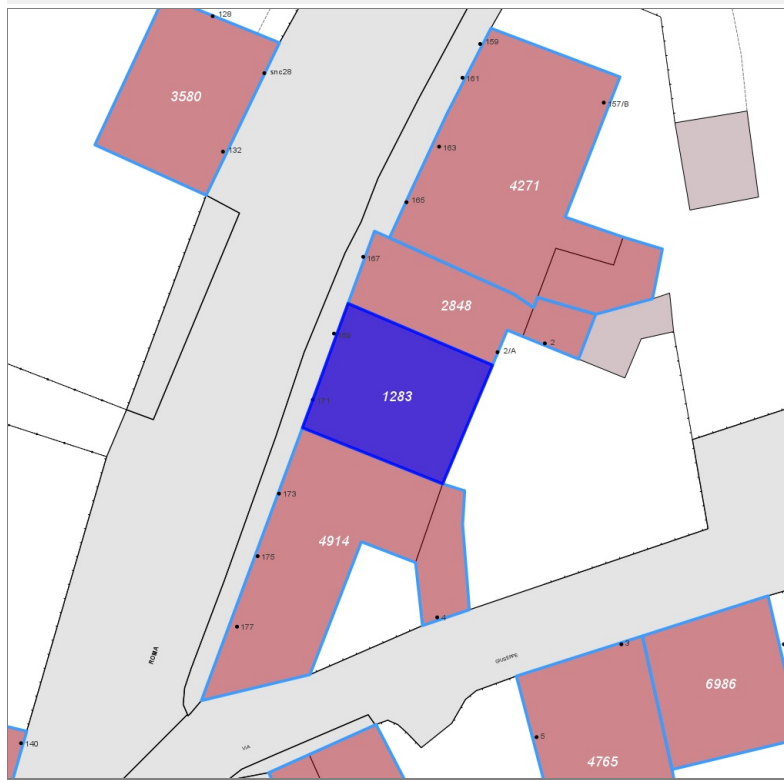
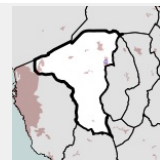


FOTO n° 2096 (edificio 2848)



Edifici associati alla Scheda:

ID 1283



Informazioni sulla Scheda

- **Data rilevazione** 18/11/2021
- **Ambito urbano**
- **Località** Collesalveti
- **Denominazione** Via Roma
- **Tipologia insediativa** lineare lungo strada

Informazioni sull'Edificio 1283

Unità volumetriche dell'Edificio 1283

| N° | Foglio | Particella | Superficie coperta CTR (m ²) | N° piani | Piani interrati | Mansarda |
|-------|--------|------------|--|----------|-----------------|----------|
| 15192 | 52 | 44 | 92.88 | | | |

Funzioni d'uso

- **Usò prevalente:** residenziale
- **Usi standard:**
- **Usi presenti:** residenza

Tipologia edilizia
edificio a schiera

Rilievi fotografici

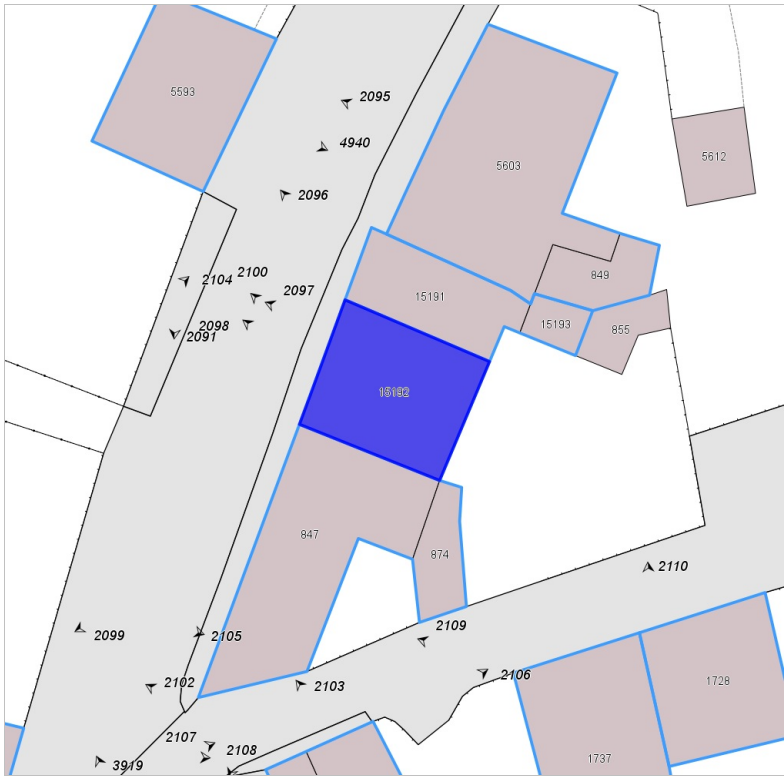


FOTO n° 2097 (edificio 1283)



FOTO n° 2098 (edificio 1283)

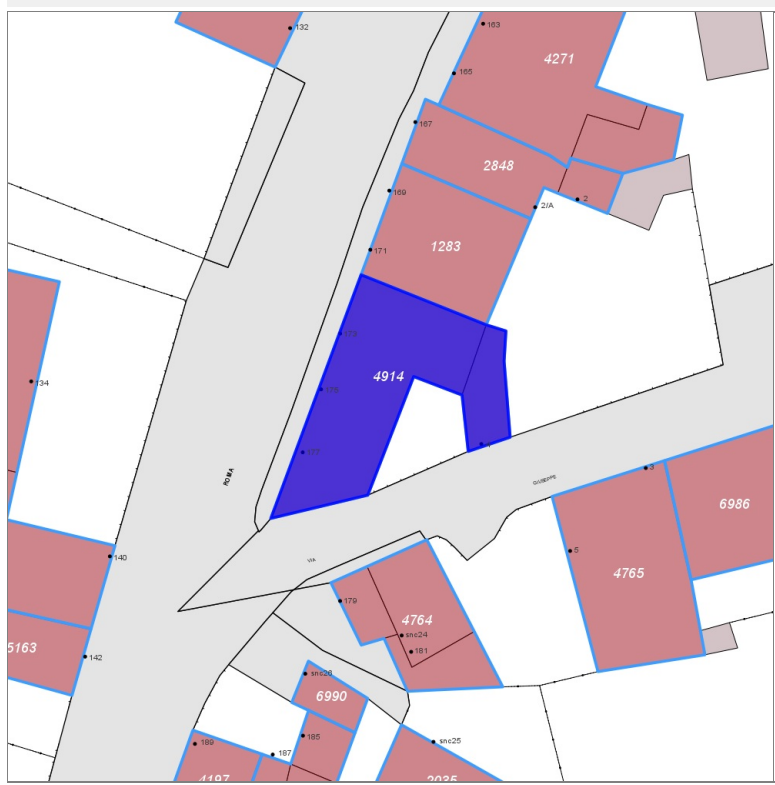
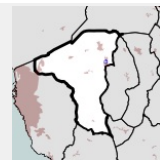


FOTO n° 2100 (edificio 1283)



Edifici associati alla Scheda:

ID 4914



Informazioni sulla Scheda

- **Data rilevazione** 18/11/2021
- **Ambito** urbano
- **Località** Collesalvetti
- **Denominazione** Via Roma
- **Tipologia insediativa** lineare lungo strada

Informazioni sull'Edificio 4914

Unità volumetriche dell'Edificio 4914

| N° | Foglio | Particella | Superficie coperta CTR (m ²) | N° piani | Piani interrati | Mansarda |
|-----|--------|------------|--|----------|-----------------|----------|
| 847 | 52 | 46 | 134.4 | | | |
| 874 | 52 | 46 | 24.9 | | | |

Funzioni d'uso

- **Usò prevalente:** residenziale
- **Usi standard:**
- **Usi presenti:** residenza commercio

Tipologia edilizia
edificio a schiera

Rilievi fotografici



FOTO n° 2099 (edificio 4914)

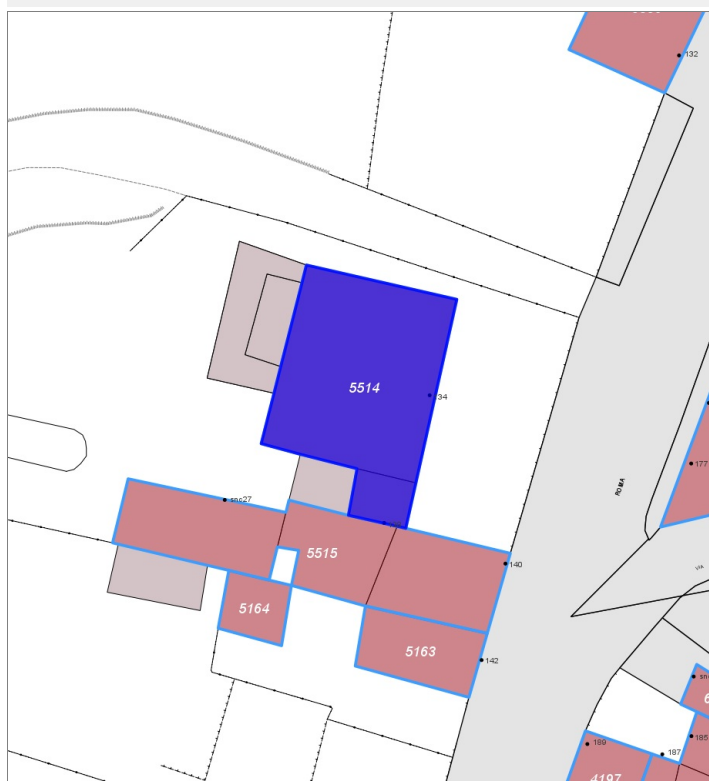
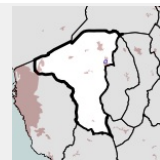


FOTO n° 2101 (edificio 4914)



Edifici associati alla Scheda:

ID 5514



Informazioni sulla Scheda

- **Data rilevazione** 18/11/2021
- **Ambito** urbano
- **Località** Collesalvetti
- **Tipologia insediativa** edificio isolato su lotto

Informazioni sull'Edificio 5514

Unità volumetriche dell'Edificio 5514

| N° | Foglio | Particella | Superficie coperta CTR (m ²) | N° piani | Piani interrati | Mansarda |
|-------|--------|------------|--|----------|-----------------|----------|
| 869 | 52 | 976 | 183.05 | | | |
| 15194 | | | 17.51 | | | |

Funzioni d'uso

- **Usso prevalente:** residenziale
- **Usi standard:**
- **Usi presenti:** residenza servizi

Tipologia edilizia
edificio in linea

Rilievi fotografici

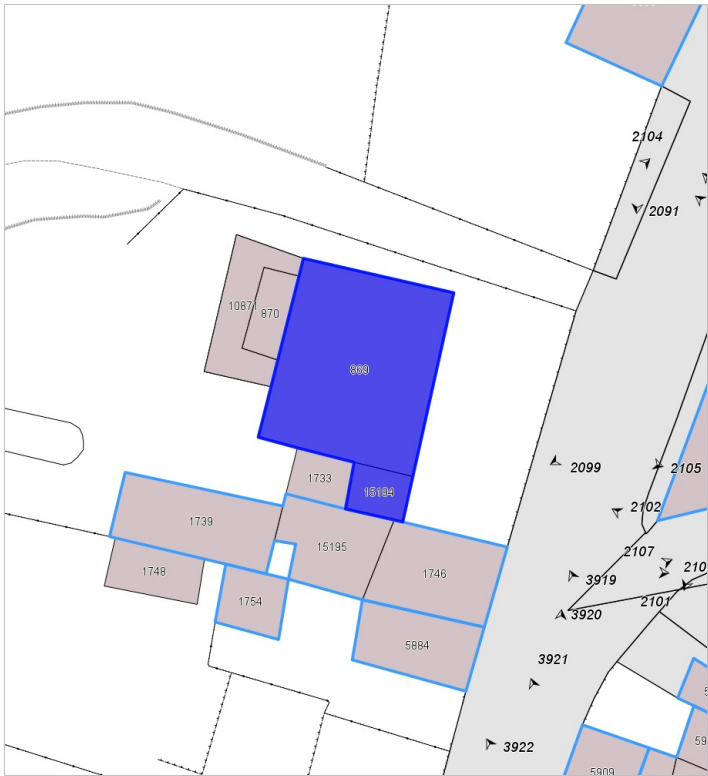


FOTO n° 2105 (edificio 5514)

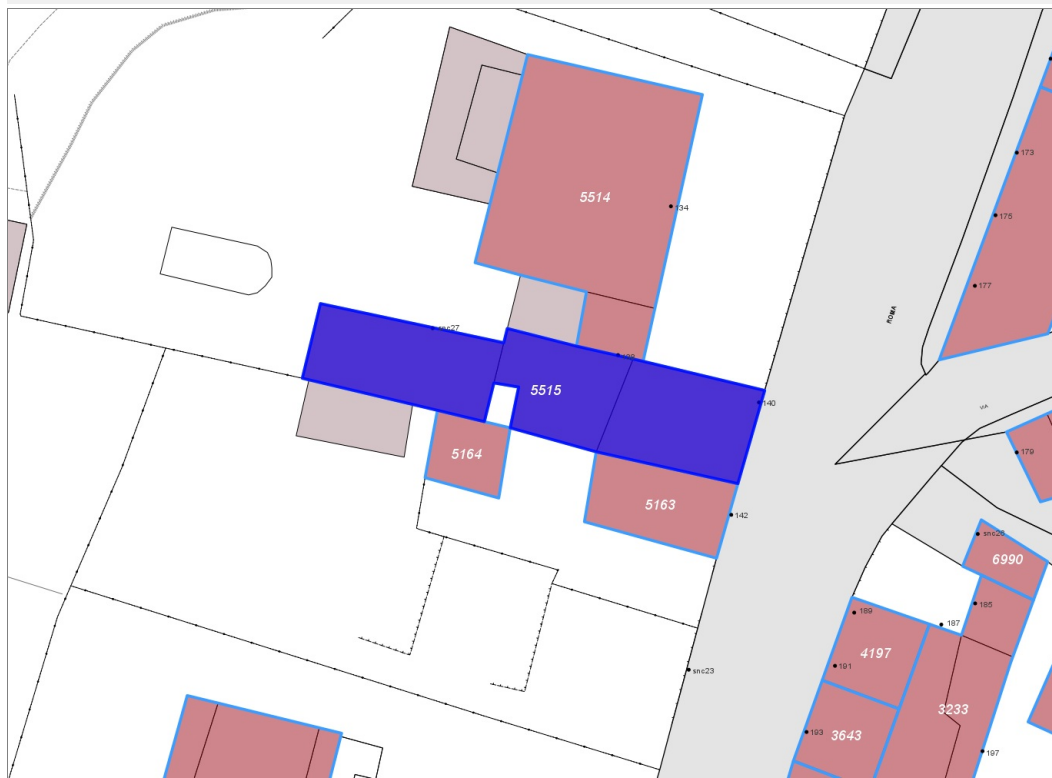
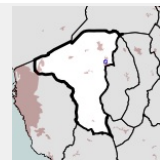


FOTO n° 2104 (edificio 5514)



Edifici associati alla Scheda:

ID 5515



Informazioni sulla Scheda

- **Data rilevazione** 18/11/2021
- **Ambito** urbano
- **Località** Collesalvetti
- **Tipologia insediativa** lineare lungo strada

Informazioni sull'Edificio 5515

Unità volumetriche dell'Edificio 5515

| N° | Foglio | Particella | Superficie coperta CTR (m ²) | N° piani | Piani interrati | Mansarda |
|-------|--------|------------|--|----------|-----------------|----------|
| 1739 | 52 | 976 | 68.28 | | | |
| 1746 | 52 | 976 | 63.35 | | | |
| 15195 | 52 | 976 | 49.89 | | | |

Funzioni d'uso

- **Usò prevalente:** residenziale
- **Usi standard:**
- **Usi presenti:** residenza servizi

Tipologia edilizia
edificio a schiera

Rilievi fotografici

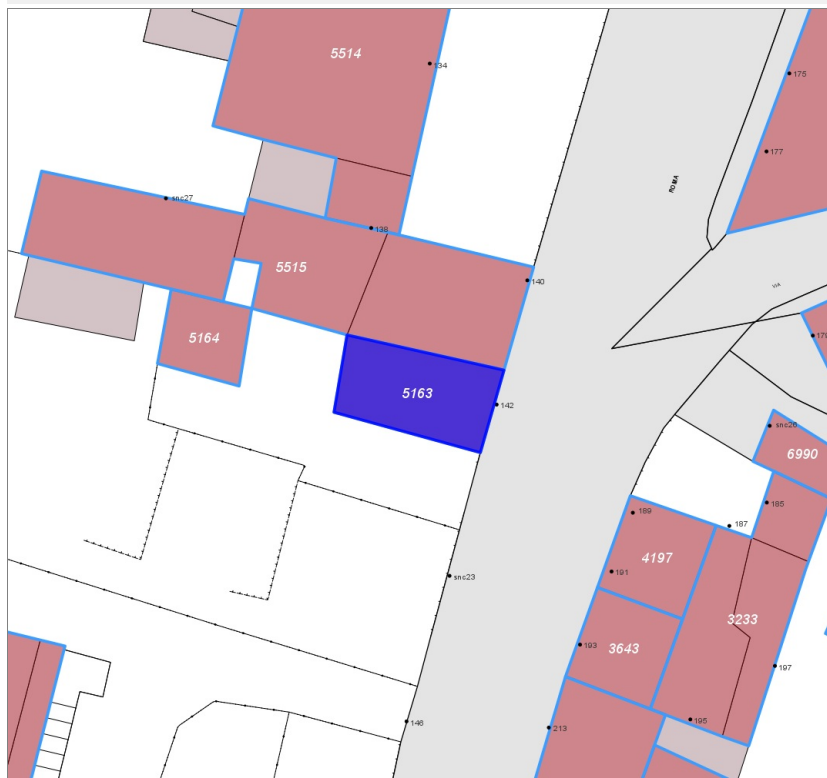
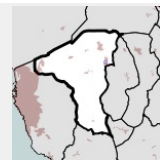


FOTO n° 2107 (edificio 5515)



Edifici associati alla Scheda:

ID 5163



Informazioni sulla Scheda

- Data rilevazione 18/11/2021
- Ambito urbano
- Località Collesalvetti
- Tipologia insediativa lineare lungo strada

Informazioni sull'Edificio 5163

Unità volumetriche dell'Edificio 5163

| N° | Foglio | Particella | Superficie coperta CTR (m²) | N° piani | Piani interrati | Mansarda |
|------|--------|------------|-----------------------------|----------|-----------------|----------|
| 5884 | 52 | 53 | 48.3 | | | |

Funzioni d'uso

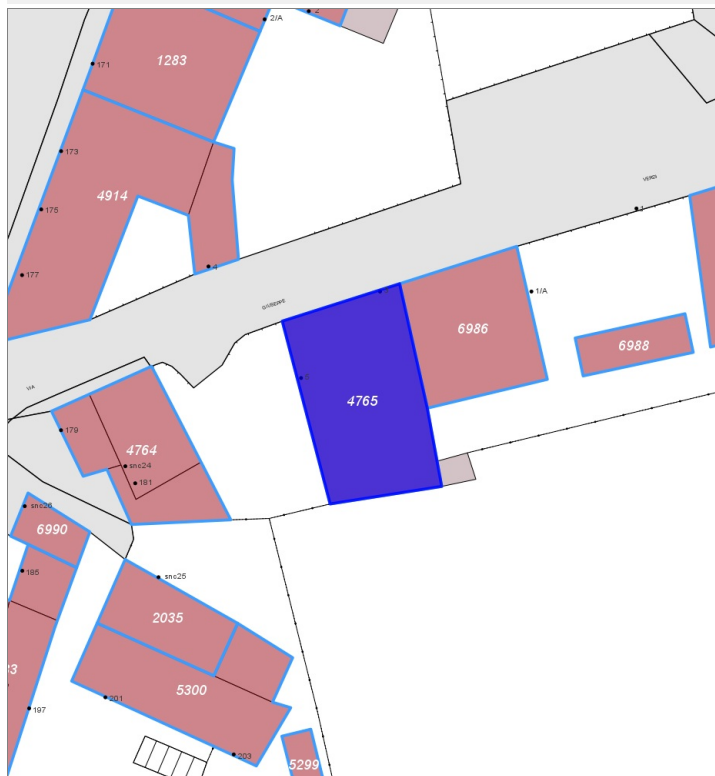
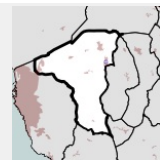
- **Usò prevalente:** residenziale
- **Usi standard:**
- **Usi presenti:** residenza

Tipologia edilizia
edificio a schiera

Rilievi fotografici

Edifici associati alla Scheda:

ID 4765



Informazioni sulla Scheda

- **Data rilevazione** 18/11/2021
- **Ambito** urbano
- **Località** Collesalvetti
- **Tipologia insediativa** lineare lungo strada

Informazioni sull'Edificio 4765

Unità volumetriche dell'Edificio 4765

| N° | Foglio | Particella | Superficie coperta CTR (m²) | N° piani | Piani interrati | Mansarda |
|------|--------|------------|-----------------------------|----------|-----------------|----------|
| 1737 | 52 | 1026 | 125.01 | | | |

Funzioni d'uso

- **Usò prevalente:** residenziale
- **Usi standard:**
- **Usi presenti:** residenza

Tipologia edilizia
edificio a schiera

Rilievi fotografici

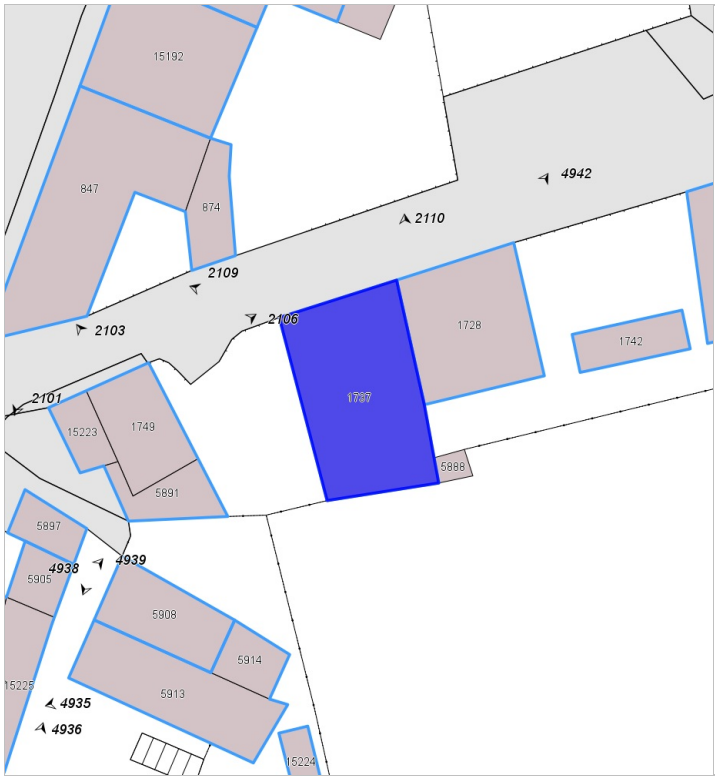


FOTO n° 2109 (edificio 4765)

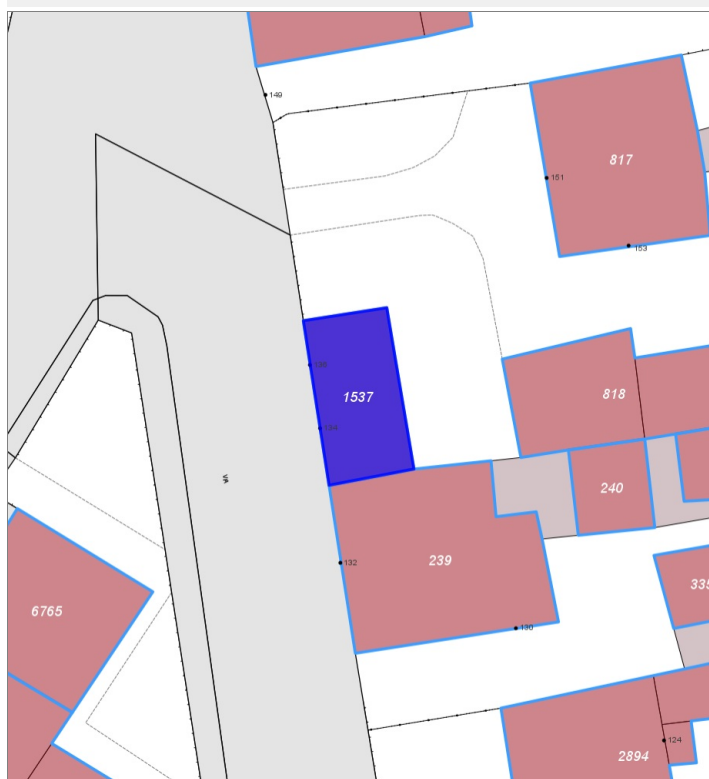
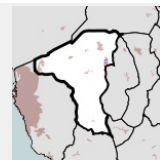


FOTO n° 2110 (edificio 4765)



Edifici associati alla Scheda:

ID 1537



Informazioni sulla Scheda

- **Data rilevazione** 18/11/2021
- **Ambito** urbano
- **Località** Collesalvetti
- **Denominazione** Via Roma
- **Tipologia insediativa** lineare lungo strada

Informazioni sull'Edificio 1537

Unità volumetriche dell'Edificio 1537

| N° | Foglio | Particella | Superficie coperta CTR (m²) | N° piani | Piani interrati | Mansarda |
|------|--------|------------|-----------------------------|----------|-----------------|----------|
| 5832 | 52 | 22 | 64.64 | | | |

Funzioni d'uso

- **Usò prevalente:** residenziale
- **Usi standard:** residenziale
- **Usi presenti:** residenza

Tipologia edilizia
edificio a schiera

Rilievi fotografici

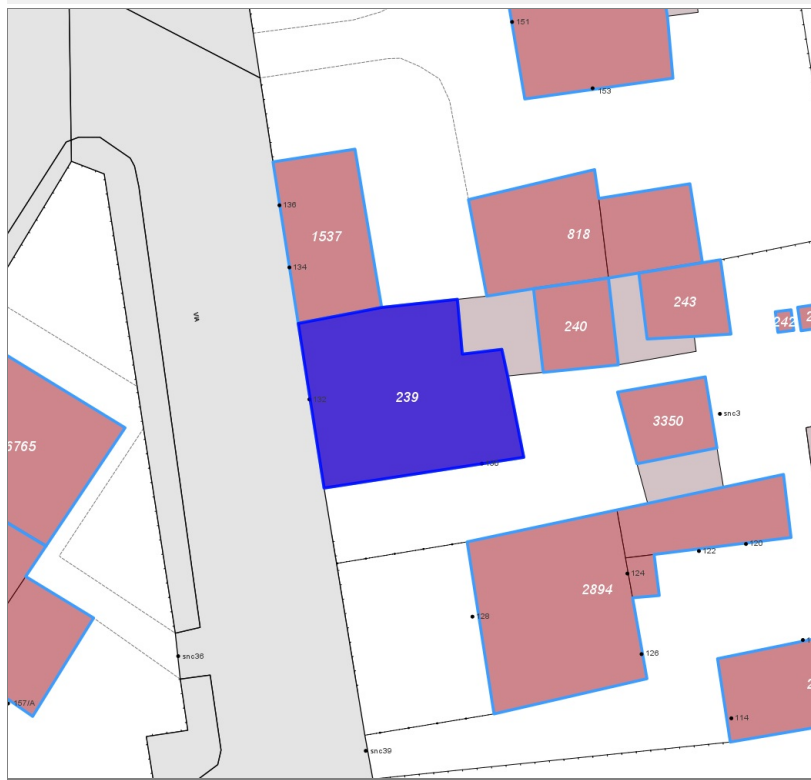
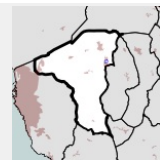


FOTO n° 2112 (edificio 1537)



Edifici associati alla Scheda:

ID 239



Informazioni sulla Scheda

- **Data rilevazione** 18/11/2021
- **Ambito** urbano
- **Località** Collesalveti
- **Tipologia insediativa** lineare lungo strada

Informazioni sull'Edificio 239

Unità volumetriche dell'Edificio 239

| N° | Foglio | Particella | Superficie coperta CTR (m²) | N° piani | Piani interrati | Mansarda |
|------|--------|------------|-----------------------------|----------|-----------------|----------|
| 5856 | 52 | 25 | 148.58 | | | |

Funzioni d'uso

- **Usò prevalente:** residenziale
- **Usi standard:**
- **Usi presenti:** residenza

Tipologia edilizia
edificio a schiera

Rilievi fotografici



FOTO n° 2113 (edificio 239)

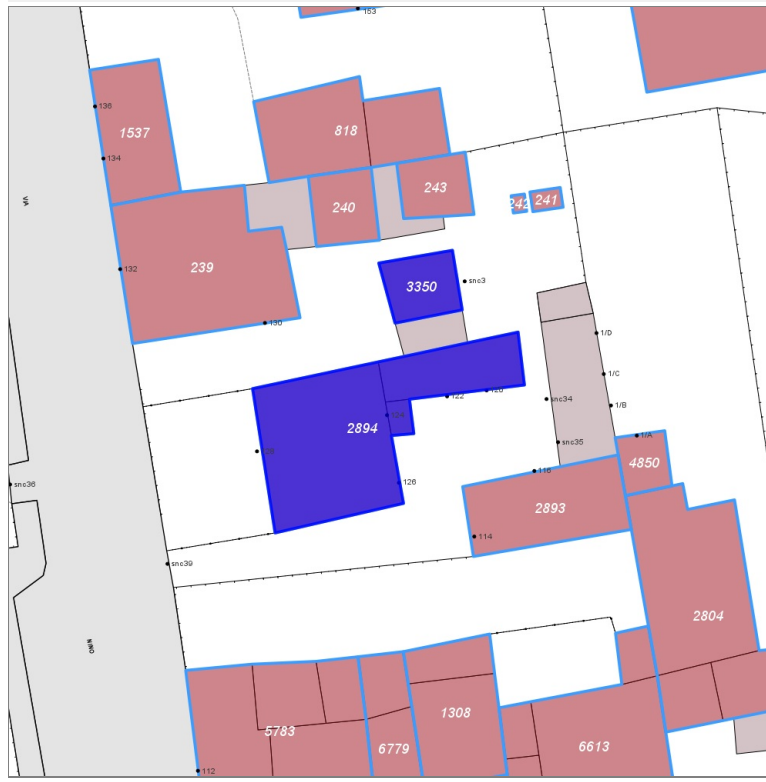
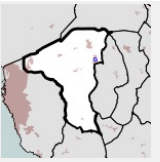


FOTO n° 2114 (edificio 239)



Edifici associati alla Scheda:

ID 2894 | ID 3350



Informazioni sulla Scheda

- **Data rilevazione** 18/11/2021
- **Ambito** urbano
- **Località** Collesalvetti
- **Denominazione** Via Roma
- **Tipologia insediativa** edificio isolato su lotto

Informazioni sull'Edificio 2894

Unità volumetriche dell'Edificio 2894

| N° | Foglio | Particella | Superficie coperta CTR (m²) | N° piani | Piani interrati | Mansarda |
|------|--------|------------|-----------------------------|----------|-----------------|----------|
| 5544 | 52 | 27 | 44.93 | | | |
| 5552 | 52 | 27 | 127.16 | | | |
| 5559 | 52 | 27 | 5.4 | | | |

Funzioni d'uso

- **Usò prevalente:** residenziale
- **Usi standard:**
- **Usi presenti:** residenza

Tipologia edilizia
villa

Informazioni sull'Edificio 3350

Unità volumetriche dell'Edificio 3350

| N° | Foglio | Particella | Superficie coperta CTR (m²) | N° piani | Piani interrati | Mansarda |
|------|--------|------------|-----------------------------|----------|-----------------|----------|
| 5867 | 52 | 26 | 29.62 | | | |

Funzioni d'uso

- **Usò prevalente:**
- **Usi standard:** residenziale
- **Usi presenti:** altro

Tipologia edilizia
annesso (generico)

Rilievi fotografici

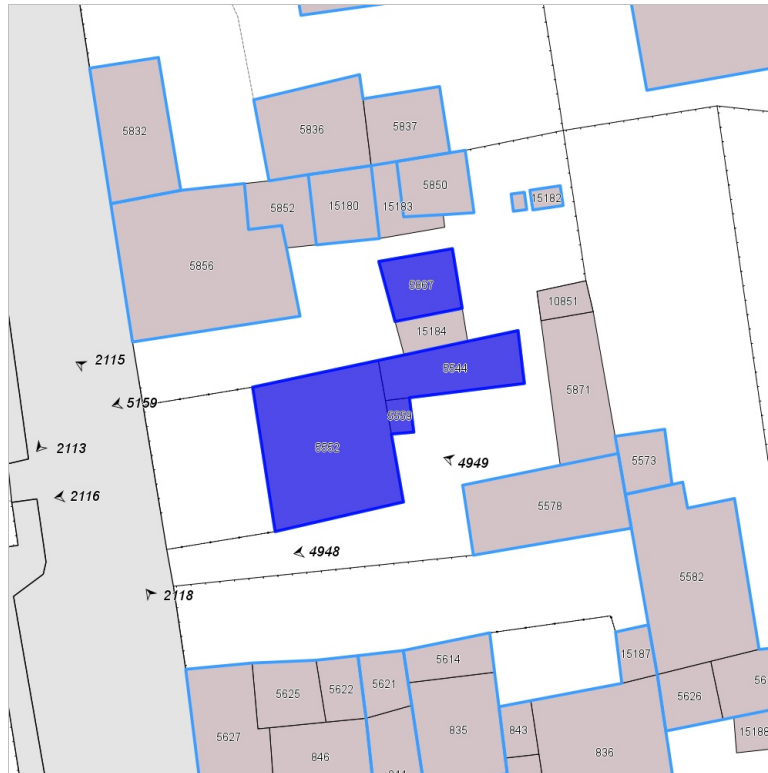


FOTO n° 2115 (edificio 2894)



FOTO n° 2116 (edificio 2894)

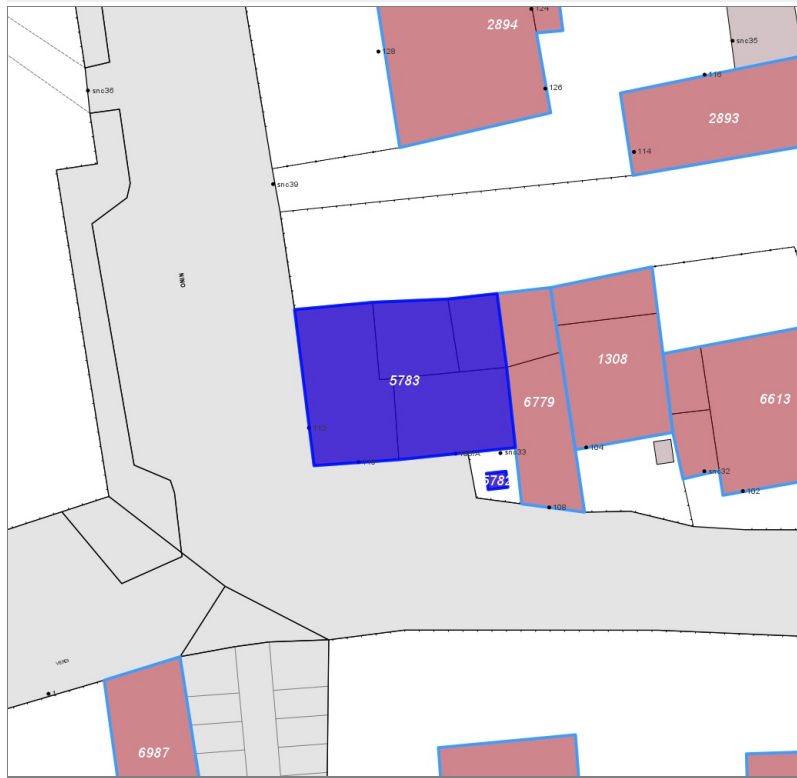
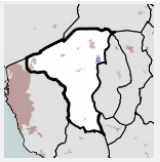


FOTO n° 5159 (edificio 3350)



Edifici associati alla Scheda:

ID 5782 | ID 5783



Informazioni sulla Scheda

- **Data rilevazione** 18/11/2021
- **Ambito** urbano
- **Località** Collesalvetti
- **Denominazione** Via Nini Bixio
- **Tipologia insediativa** lineare lungo strada

Informazioni sull'Edificio 5782

Unità volumetriche dell'Edificio 5782

| N° | Foglio | Particella | Superficie coperta CTR (m²) | N° piani | Piani interrati | Mansarda |
|-------|--------|------------|-----------------------------|----------|-----------------|----------|
| 15186 | 52 | 1024 | 1,57 | | | |

Funzioni d'uso

- **Usò prevalente:**
- **Usi standard:**
- **Usi presenti:** residenza

Informazioni sull'Edificio 5783

Unità volumetriche dell'Edificio 5783

| N° | Foglio | Particella | Superficie coperta CTR (m²) | N° piani | Piani interrati | Mansarda |
|------|--------|------------|-----------------------------|----------|-----------------|----------|
| 846 | 52 | 1024 | 45.73 | | | |
| 5622 | 52 | 1024 | 17.49 | | | |
| 5625 | 52 | 1024 | 28.72 | | | |
| 5627 | 52 | 1024 | 63.36 | | | |

Funzioni d'uso

- **Usò prevalente:** residenziale
- **Usi standard:**
- **Usi presenti:** residenza

Tipologia edilizia
edificio a schiera

Rilievi fotografici



FOTO nº 2117 (edificio 5783)

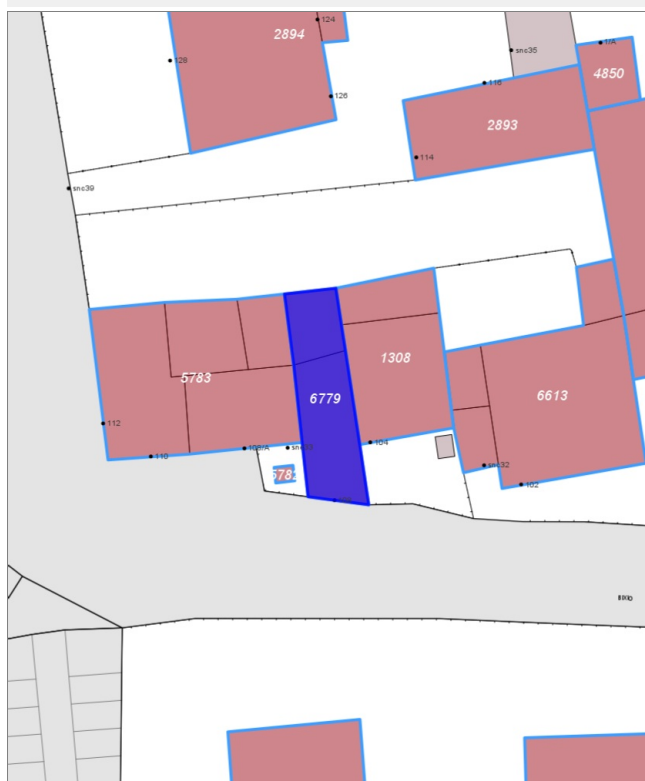
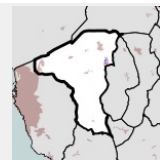


FOTO nº 2118 (edificio 5783)



Edifici associati alla Scheda:

ID 6779



Informazioni sulla Scheda

- **Data rilevazione** 18/11/2021
- **Ambito** urbano
- **Località** Collesalvetti
- **Denominazione** Via Nini Bixio
- **Tipologia insediativa** lineare lungo strada

Informazioni sull'Edificio 6779

Unità volumetriche dell'Edificio 6779

| N° | Foglio | Particella | Superficie coperta CTR (m²) | N° piani | Piani interrati | Mansarda |
|------|--------|------------|-----------------------------|----------|-----------------|----------|
| 844 | 52 | 32 | 42.6 | | | |
| 5621 | 52 | 32 | 18.56 | | | |

Funzioni d'uso

- **Usò prevalente:** residenziale
- **Usi standard:**
- **Usi presenti:** altro

Tipologia edilizia
edificio a schiera

Rilievi fotografici

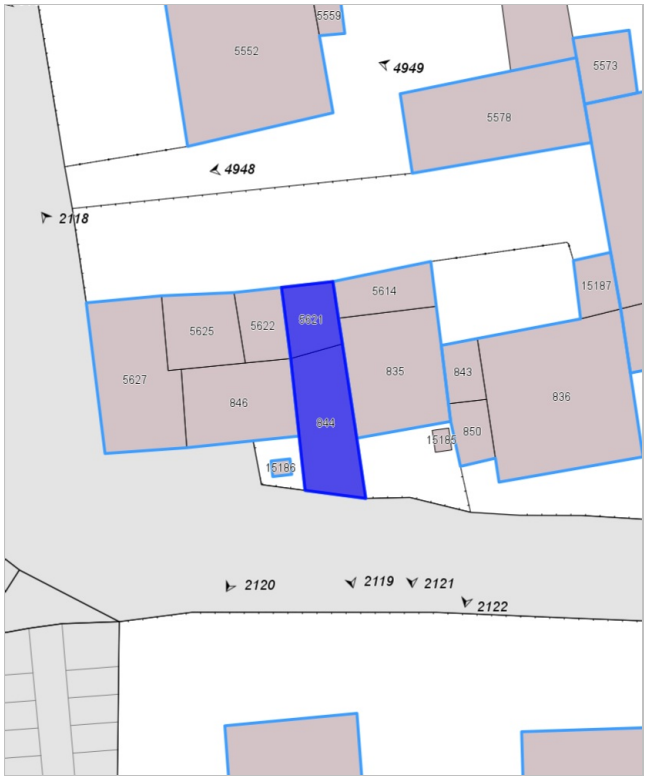


FOTO n° 2119 (edificio 6779)

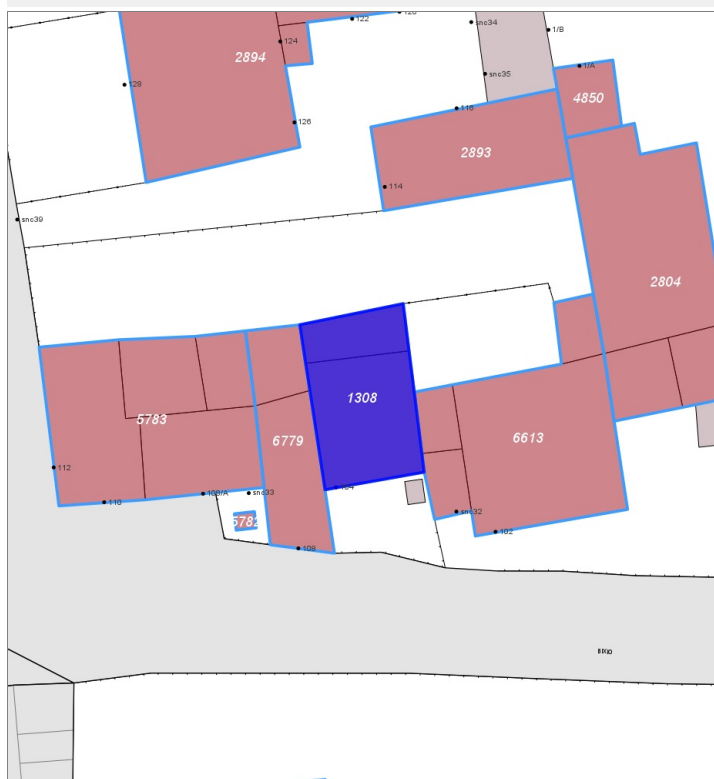
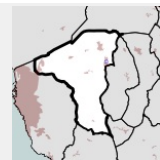


FOTO n° 2120 (edificio 6779)



Edifici associati alla Scheda:

ID 1308



Informazioni sulla Scheda

- **Data rilevazione** 18/11/2021
- **Ambito** urbano
- **Località** Collesalveti
- **Denominazione** Via Nini Bixio
- **Tipologia insediativa** lineare lungo strada

Informazioni sull'Edificio 1308

Unità volumetriche dell'Edificio 1308

| N° | Foglio | Particella | Superficie coperta CTR (m²) | N° piani | Piani interrati | Mansarda |
|------|--------|------------|-----------------------------|----------|-----------------|----------|
| 835 | 52 | 33 | 60.29 | | | |
| 5614 | 52 | 33 | 21.34 | | | |

Funzioni d'uso

- **Usò prevalente:** residenziale
- **Usi standard:**
- **Usi presenti:** residenza

Tipologia edilizia
edificio a schiera

Rilievi fotografici

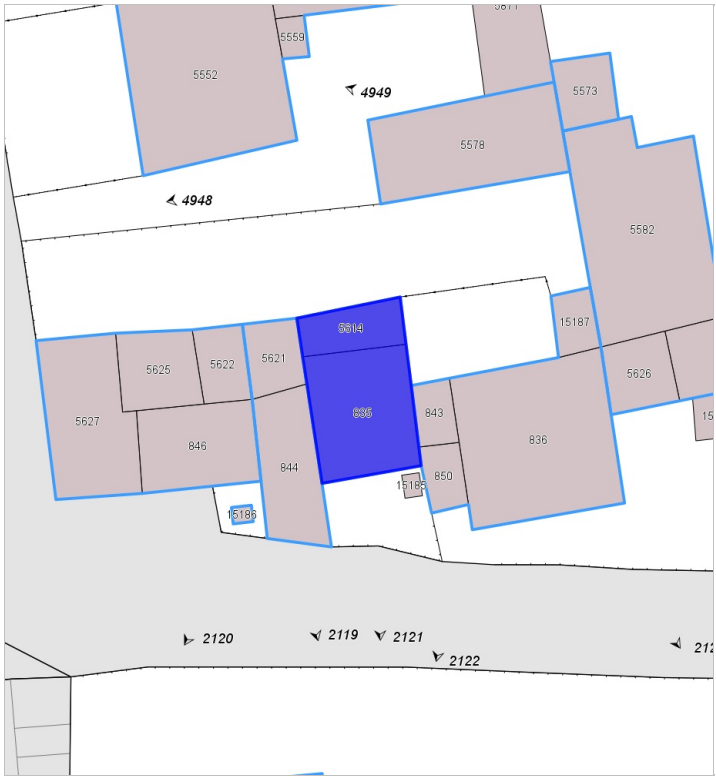
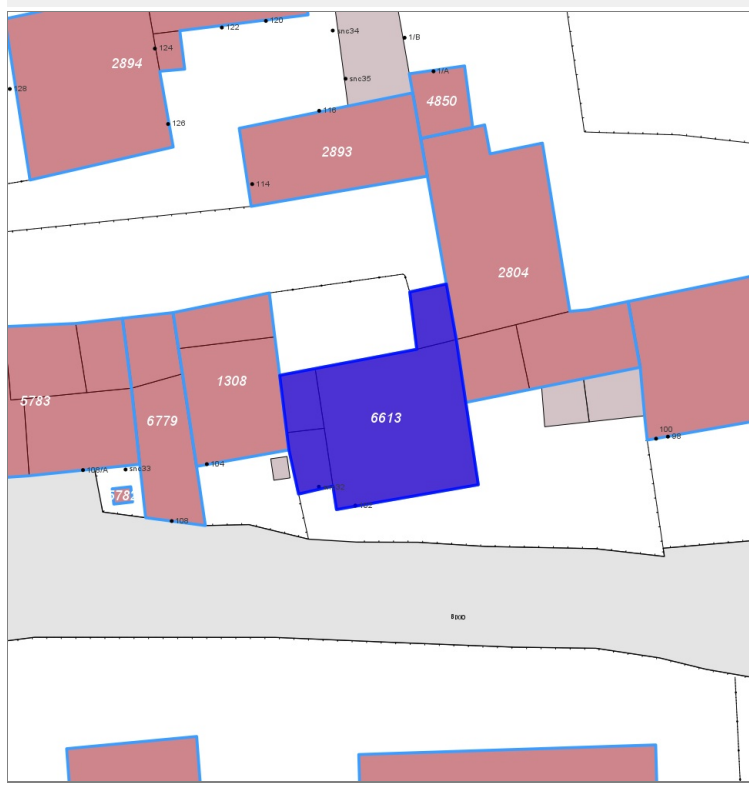
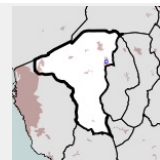


FOTO n° 2121 (edificio 1308)



Edifici associati alla Scheda:

ID 6613



Informazioni sulla Scheda

- **Data rilevazione** 18/11/2021
- **Ambito** urbano
- **Località** Collesalvetti
- **Denominazione** Via Nini Bixio
- **Tipologia insediativa** lineare lungo strada

Informazioni sull'Edificio 6613

Unità volumetriche dell'Edificio 6613

| N° | Foglio | Particella | Superficie coperta CTR (m ²) | N° piani | Piani interrati | Mansarda |
|-------|--------|------------|--|----------|-----------------|----------|
| 836 | 52 | 34 | 112.33 | | | |
| 843 | 52 | 34 | 11.82 | | | |
| 850 | 52 | 34 | 12.16 | | | |
| 15187 | 52 | 34 | 12.06 | | | |

Funzioni d'uso

- **Usò prevalente:** residenziale
- **Usi standard:**
- **Usi presenti:** residenza

Tipologia edilizia
edificio a schiera

Rilievi fotografici

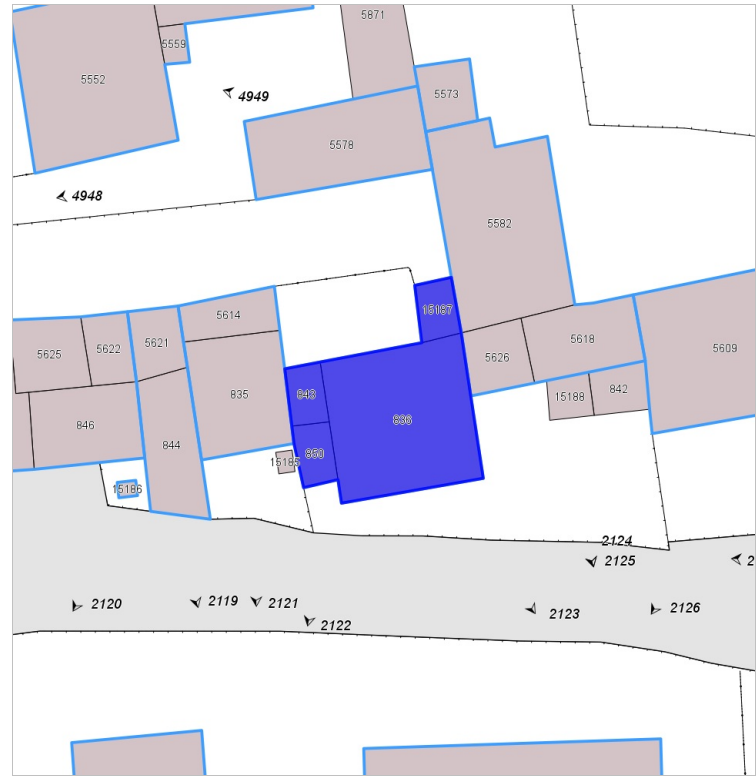


FOTO n° 2122 (edificio 6613)

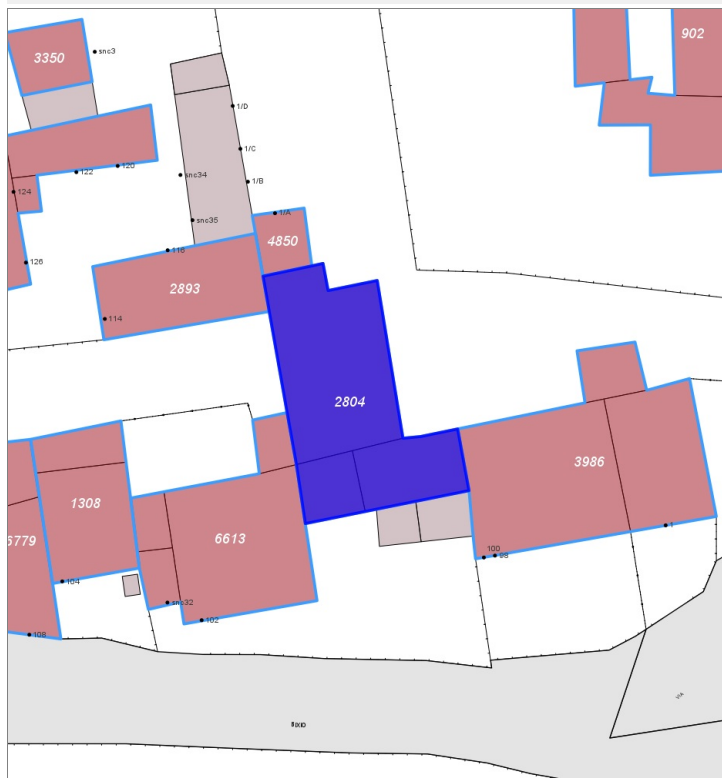
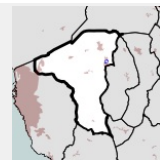


FOTO n° 2123 (edificio 6613)



Edifici associati alla Scheda:

ID 2804



Informazioni sulla Scheda

- **Data rilevazione** 18/11/2021
- **Ambito** urbano
- **Località** Collesalveti
- **Denominazione** Via Nini Bixio
- **Tipologia insediativa** lineare lungo strada

Informazioni sull'Edificio 2804

Unità volumetriche dell'Edificio 2804

| N° | Foglio | Particella | Superficie coperta CTR (m ²) | N° piani | Piani interrati | Mansarda |
|------|--------|------------|--|----------|-----------------|----------|
| 5582 | 52 | 36 | 120.88 | | | |
| 5618 | 52 | 36 | 41.5 | | | |
| 5626 | 52 | 36 | 22.28 | | | |

Funzioni d'uso

- **Usò prevalente:**
- **Usi standard:** residenziale
- **Usi presenti:** residenza

Tipologia edilizia
edificio a schiera

Rilievi fotografici

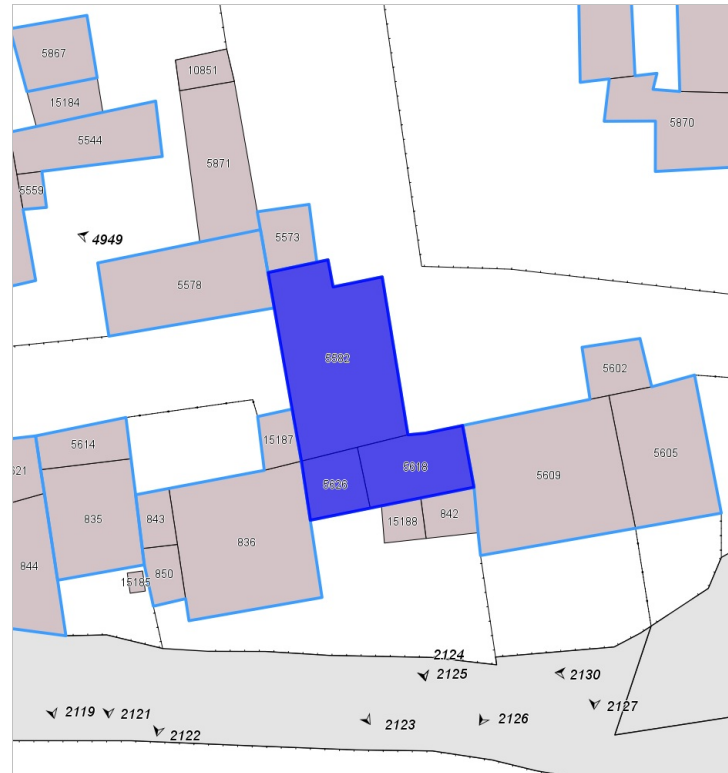


FOTO n° 2124 (edificio 2804)



FOTO n° 2125 (edificio 2804)

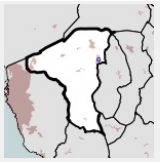


FOTO n° 5160 (edificio 2804)



Edifici associati alla Scheda:

ID 2163 | ID 3986



Informazioni sulla Scheda

- **Data rilevazione** 18/11/2021
- **Ambito** urbano
- **Località** Collesalveti
- **Tipologia insediativa** lineare lungo strada

Informazioni sull'Edificio 2163

Unità volumetriche dell'Edificio 2163

| N° | Foglio | Particella | Superficie coperta CTR (m ²) | N° piani | Piani interrati | Mansarda |
|------|--------|------------|--|----------|-----------------|----------|
| 5607 | 52 | 837 | 16.55 | | | |
| 5613 | 52 | 837 | 40.7 | | | |

Funzioni d'uso

- **Usi prevalente:**
- **Usi standard:** residenziale
- **Usi presenti:** altro

Tipologia edilizia

casa isolata su lotto

Informazioni sull'Edificio 3986

Unità volumetriche dell'Edificio 3986

| N° | Foglio | Particella | Superficie coperta CTR (m ²) | N° piani | Piani interrati | Mansarda |
|------|--------|------------|--|----------|-----------------|----------|
| 5602 | 52 | 979 | 19.16 | | | |
| 5605 | 52 | 37 | 74.03 | | | |
| 5609 | 52 | 37 | 124.71 | | | |

Funzioni d'uso

- **Usi prevalente:** residenziale
- **Usi standard:** residenziale
- **Usi presenti:** residenza

Tipologia edilizia

edificio a schiera

Rilievi fotografici

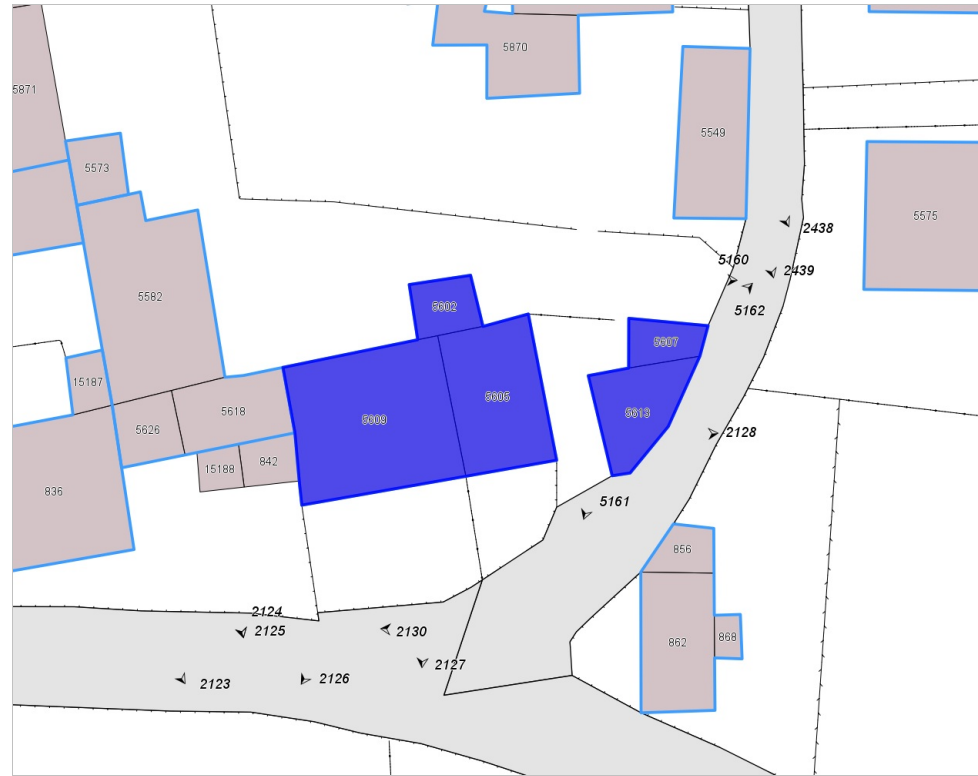


FOTO n° 2129 (pertinenza)



FOTO n° 5161 (edificio 2163)



FOTO n° 5162 (edificio 2163)



FOTO n° 2126 (edificio 3986)



FOTO n° 2127 (edificio 3986)

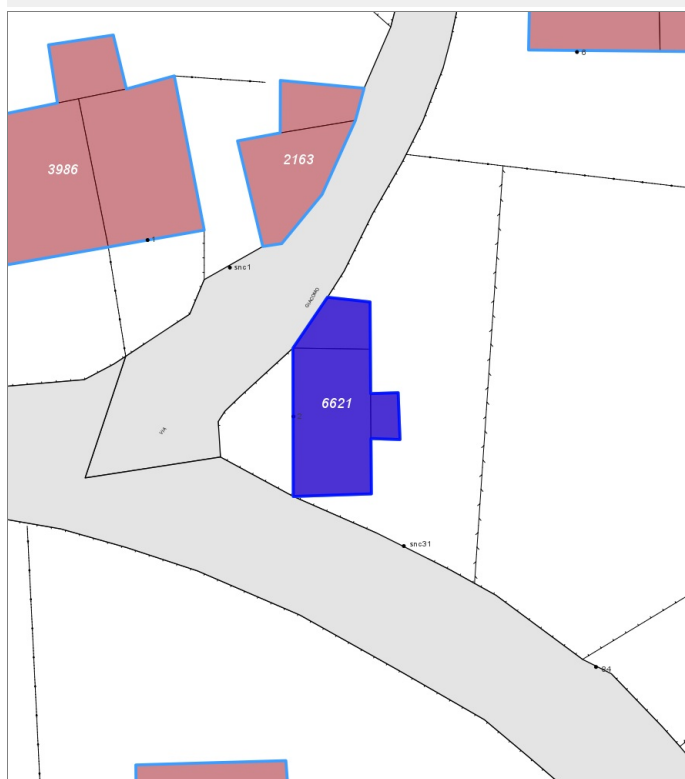
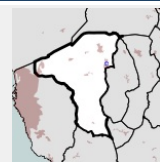


FOTO n° 2128 (edificio 3986)



Edifici associati alla Scheda:

ID 6621



Informazioni sulla Scheda

- **Data rilevazione** 18/11/2021
- **Ambito** urbano
- **Località** Collesalvetti
- **Tipologia insediativa** edificio isolato su lotto

Informazioni sull'Edificio 6621

Unità volumetriche dell'Edificio 6621

| N° | Foglio | Particella | Superficie coperta CTR (m ²) | N° piani | Piani interrati | Mansarda |
|-----|--------|------------|--|----------|-----------------|----------|
| 856 | 53 | 26 | 14.75 | | | |
| 862 | 53 | 26 | 56.17 | | | |
| 868 | 53 | 26 | 6.4 | | | |

Funzioni d'uso

- **Usò prevalente:** residenziale
- **Usi standard:**
- **Usi presenti:** residenza

Tipologia edilizia

casa isolata su lotto

Rilievi fotografici

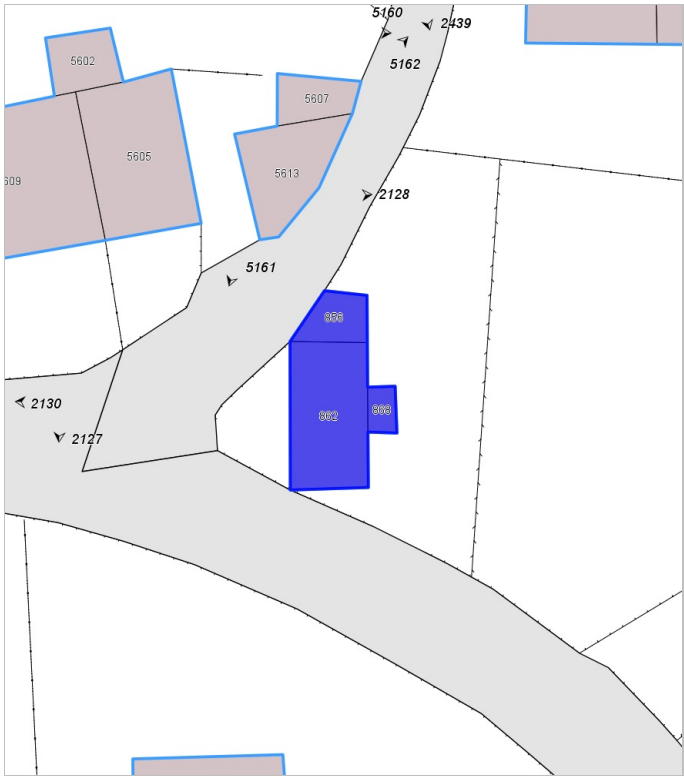
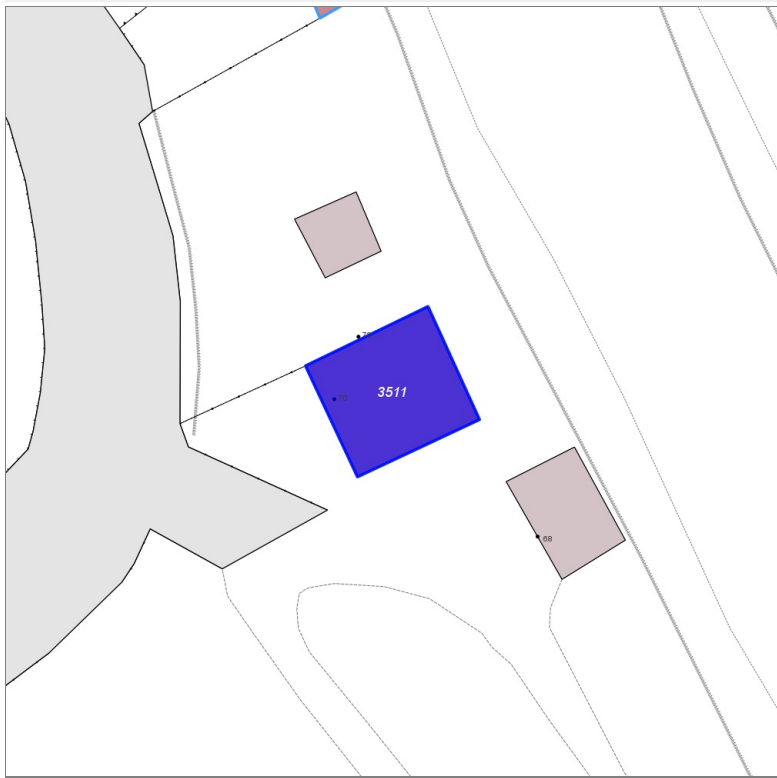
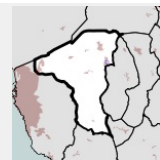


FOTO n° 2130 (edificio 6621)



Edifici associati alla Scheda:

ID 3511



Informazioni sulla Scheda

- **Data rilevazione** 18/11/2021
- **Ambito** urbano
- **Località** Collesalvetti
- **Tipologia insediativa** edificio isolato su lotto

Informazioni sull'Edificio 3511

Unità volumetriche dell'Edificio 3511

| N° | Foglio | Particella | Superficie coperta CTR (m²) | N° piani | Piani interrati | Mansarda |
|------|--------|------------|-----------------------------|----------|-----------------|----------|
| 5936 | 53 | 355 | 74.63 | | | |

Funzioni d'uso

- **Usò prevalente:** residenziale
- **Usi standard:**
- **Usi presenti:** residenza

Tipologia edilizia

casa isolata su lotto

Rilievi fotografici



FOTO n° 2131 (edificio 3511)

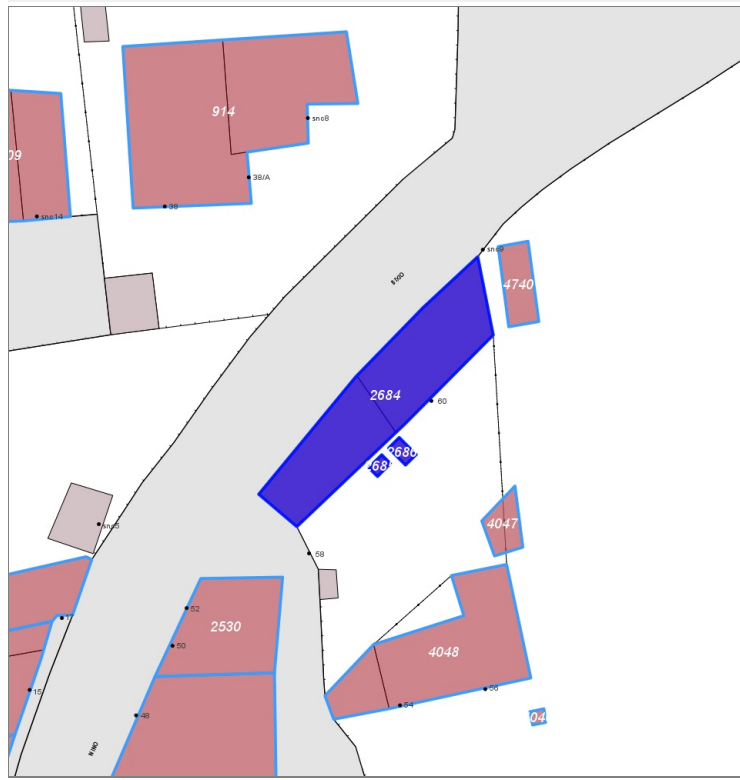
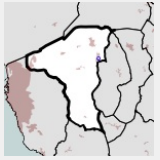


FOTO n° 2132 (edificio 3511)



Edifici associati alla Scheda:

ID 2684 | ID 2685 | ID 2686



Informazioni sulla Scheda

- **Data rilevazione** 18/11/2021
- **Ambito** urbano
- **Località** Collesalvetti
- **Denominazione** Polizia Municipale
- **Tipologia insediativa** lineare lungo strada

Informazioni sull'Edificio 2684

Unità volumetriche dell'Edificio 2684

| N° | Foglio | Particella | Superficie coperta CTR (m ²) | N° piani | Piani interrati | Mansarda |
|-------|--------|------------|--|----------|-----------------|----------|
| 6032 | 52 | 227 | 67.61 | | | |
| 15233 | | | 54.67 | | | |

Funzioni d'uso

- **Usi standard:** servizio pubblico sede di forze dell'ordine
- **Usi presenti:** servizi

Tipologia edilizia

casa isolata su lotto

Informazioni sull'Edificio 2685

Unità volumetriche dell'Edificio 2685

| N° | Foglio | Particella | Superficie coperta CTR (m ²) | N° piani | Piani interrati | Mansarda |
|-------|--------|------------|--|----------|-----------------|----------|
| 15232 | 52 | 227 | 1.47 | | | |

Funzioni d'uso

- **Usi standard:**
- **Usi presenti:** servizi

Informazioni sull'Edificio 2686

Unità volumetriche dell'Edificio 2686

| N° | Foglio | Particella | Superficie coperta CTR (m ²) | N° piani | Piani interrati | Mansarda |
|-------|--------|------------|--|----------|-----------------|----------|
| 15231 | 52 | 227 | 2.31 | | | |

Funzioni d'uso

- **Usi prevalente:**
- **Usi standard:**
- **Usi presenti:** servizi

Rilievi fotografici

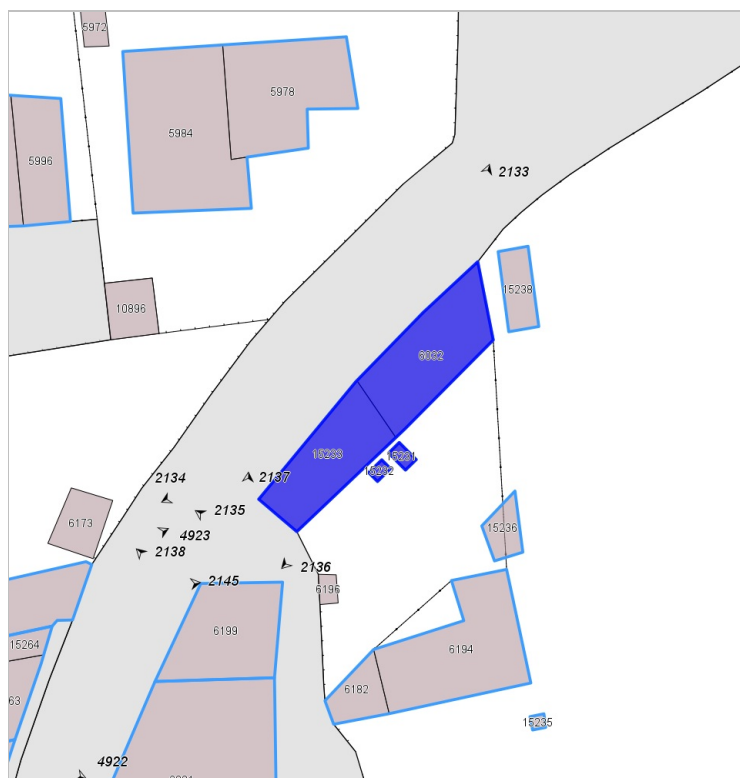



FOTO n° 2133 (edificio 2684)



FOTO n° 2134 (edificio 2684)

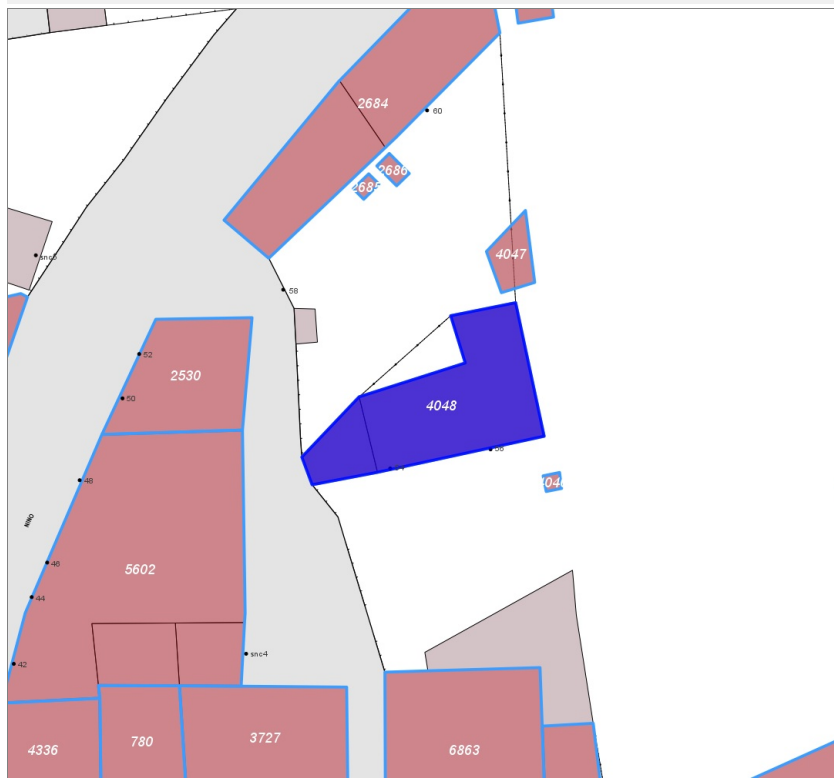
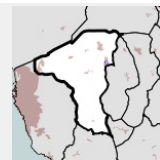


FOTO n° 2136 (edificio 2684)



Edifici associati alla Scheda:

ID 4048



Informazioni sulla Scheda

- **Data rilevazione** 18/11/2021
- **Ambito** urbano
- **Località** Collesalvetti
- **Denominazione** Via Nini Bixio
- **Tipologia insediativa** edificio isolato su lotto

Informazioni sull'Edificio 4048

Unità volumetriche dell'Edificio 4048

| N° | Foglio | Particella | Superficie coperta CTR (m²) | N° piani | Piani interrati | Mansarda |
|------|--------|------------|-----------------------------|----------|-----------------|----------|
| 6182 | 52 | 234 | 17.11 | | | |
| 6194 | 52 | 234 | 82.16 | | | |

Funzioni d'uso

- **Usò prevalente:**
- **Usi standard:** residenziale
- **Usi presenti:** residenza

Tipologia edilizia

casa isolata su lotto

Rilievi fotografici

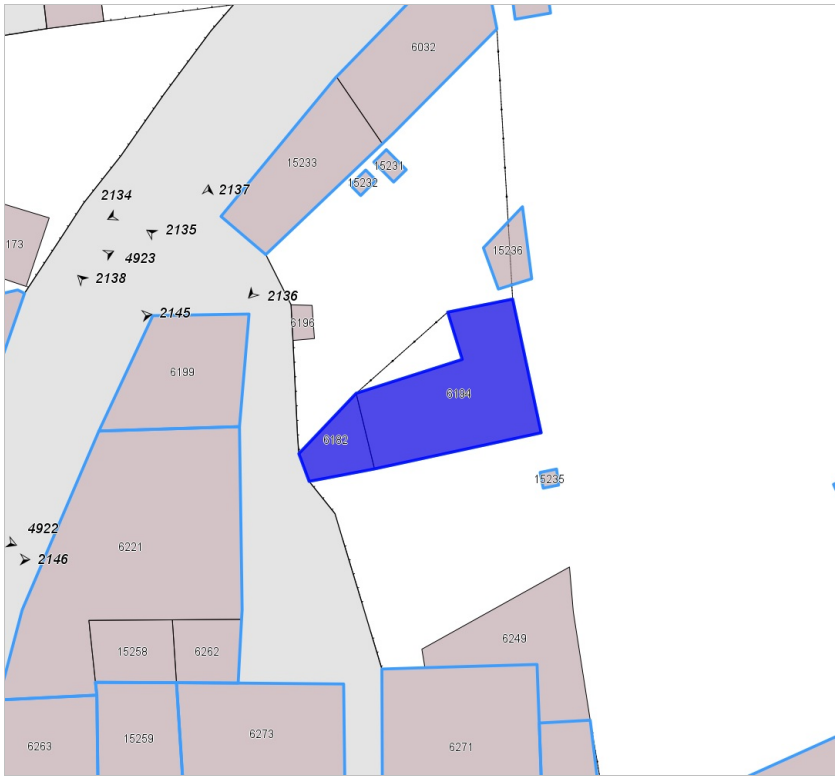
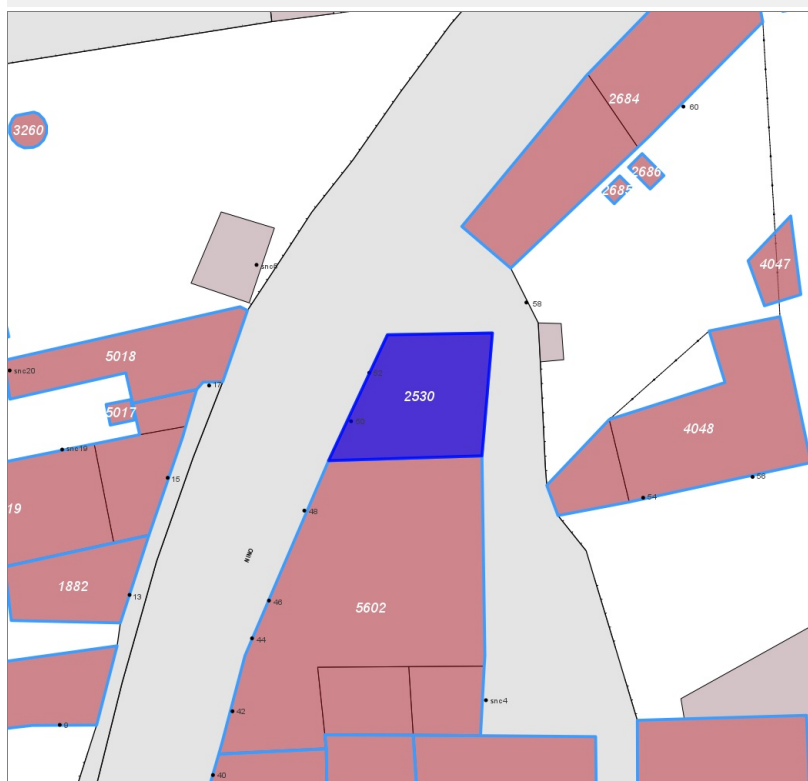
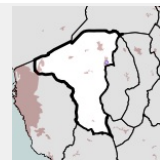


FOTO n° 2135 (edificio 4048)



Edifici associati alla Scheda:

ID 2530



Informazioni sulla Scheda

- **Data rilevazione** 18/11/2021
- **Ambito** urbano
- **Località** Collesalvetti
- **Denominazione** Via Nini Bixio
- **Tipologia insediativa** lineare lungo strada

Informazioni sull'Edificio 2530

Unità volumetriche dell'Edificio 2530

| N° | Foglio | Particella | Superficie coperta CTR (m²) | N° piani | Piani interrati | Mansarda |
|------|--------|------------|-----------------------------|----------|-----------------|----------|
| 6199 | 52 | 228 | 62.14 | | | |

Funzioni d'uso

- **Usò prevalente:** residenziale
- **Usi standard:**
- **Usi presenti:** residenza

Tipologia edilizia
edificio a schiera

Rilievi fotografici

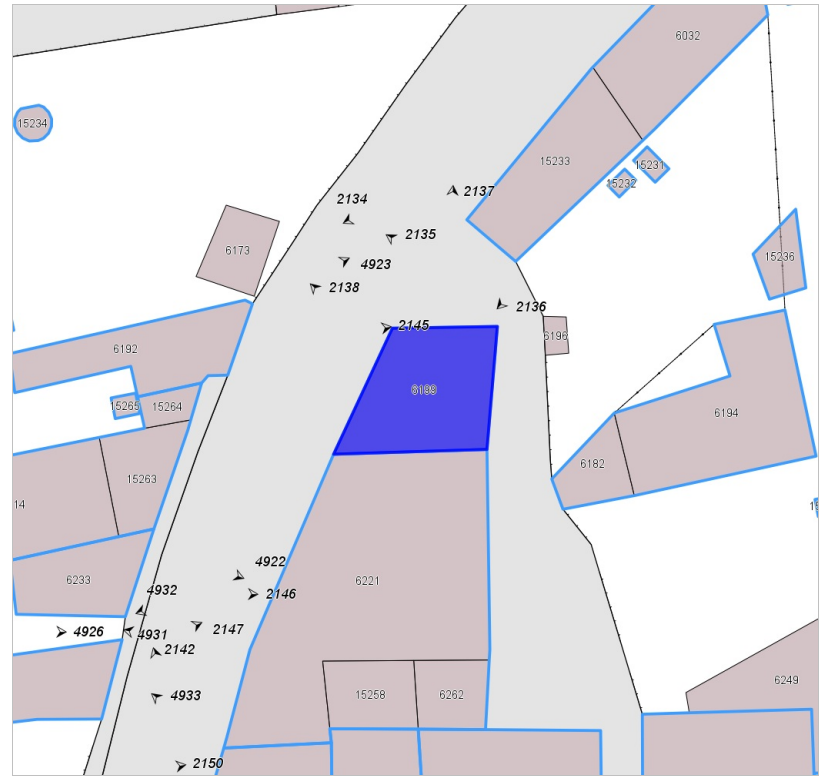


FOTO n° 2137 (edificio 2530)

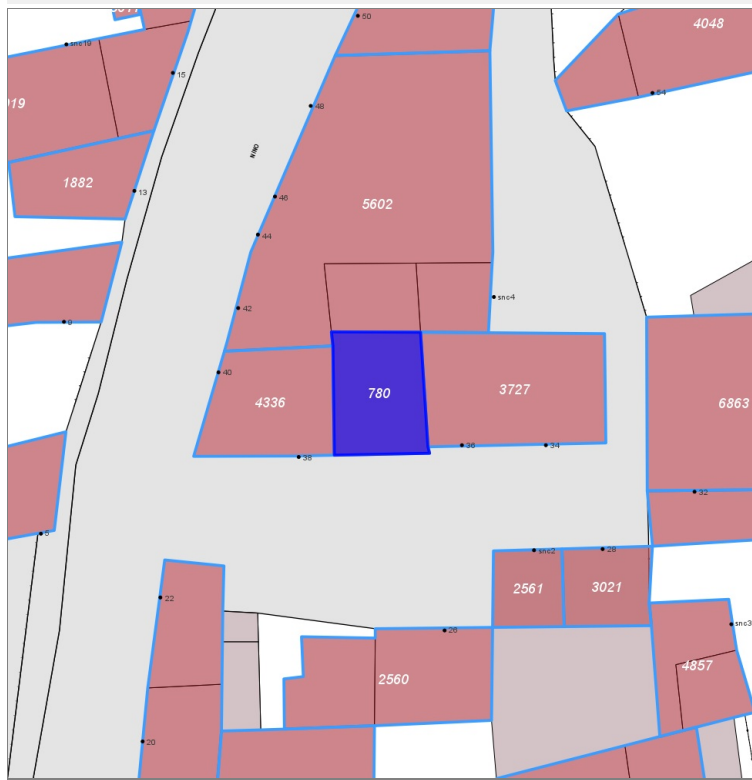
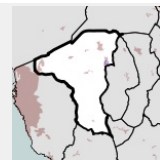


FOTO n° 2138 (edificio 2530)



Edifici associati alla Scheda:

ID 780



Informazioni sulla Scheda

- **Data rilevazione** 18/11/2021
- **Ambito** urbano
- **Località** Collesalvetti
- **Denominazione** Via Nini Bixio
- **Tipologia insediativa** lineare lungo strada

Informazioni sull'Edificio 780

Unità volumetriche dell'Edificio 780

| N° | Foglio | Particella | Superficie coperta CTR (m ²) | N° piani | Piani interrati | Mansarda |
|-------|--------|------------|--|----------|-----------------|----------|
| 15259 | 52 | 237 | 42.65 | | | |

Funzioni d'uso

- **Usò prevalente:**
- **Usi standard:** residenziale
- **Usi presenti:** residenza

Tipologia edilizia
edificio a schiera

Rilievi fotografici

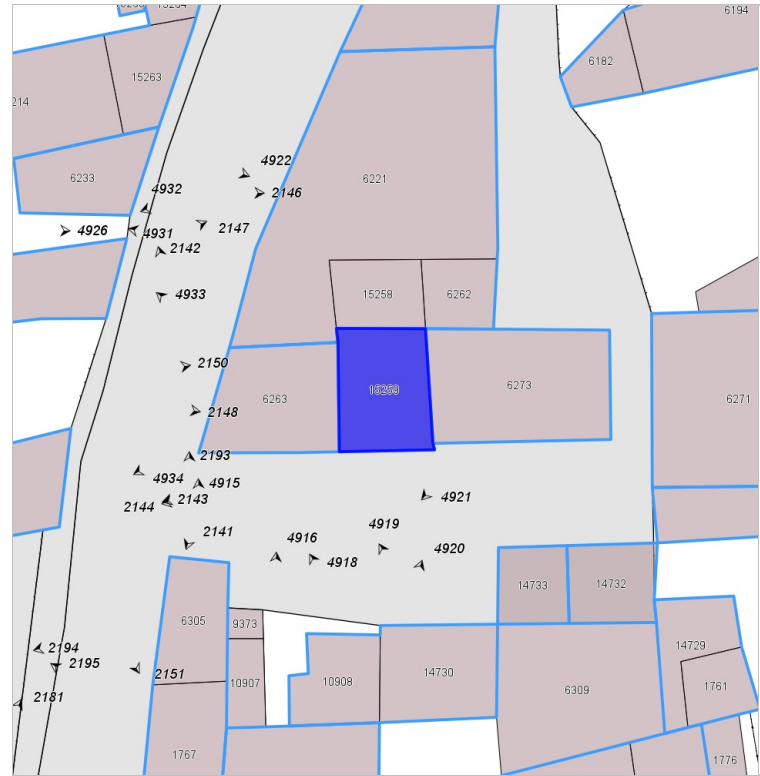
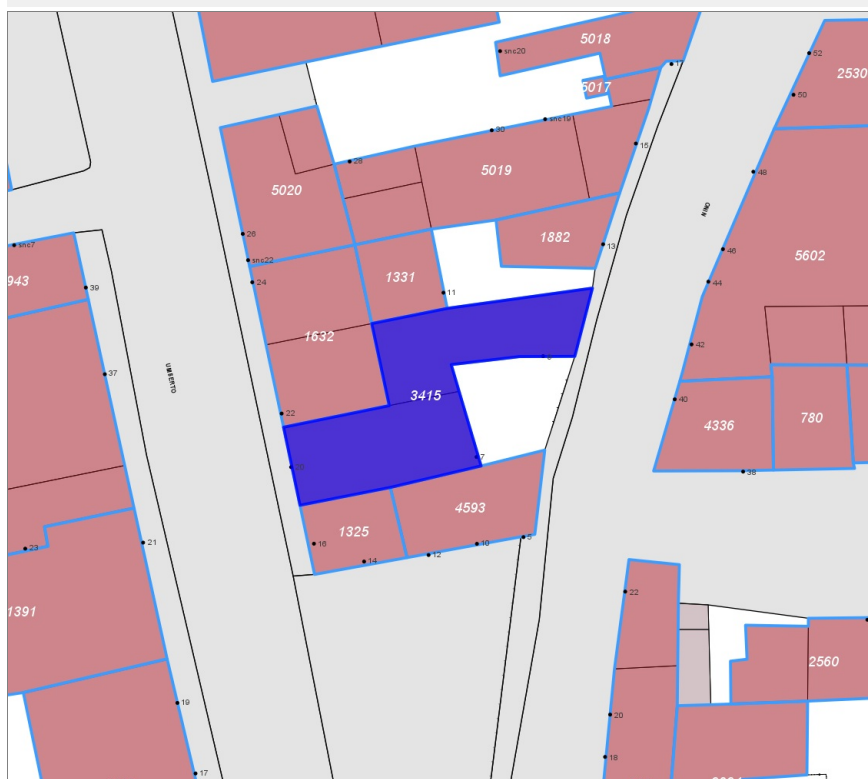
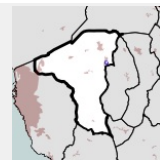


FOTO n° 2143 (edificio 780)



Edifici associati alla Scheda:

ID 3415



Informazioni sulla Scheda

- **Data rilevazione** 18/11/2021
- **Ambito** urbano
- **Località** Collesalvetti
- **Tipologia insediativa** lineare lungo strada

Informazioni sull'Edificio 3415

Unità volumetriche dell'Edificio 3415

| N° | Foglio | Particella | Superficie coperta CTR (m²) | N° piani | Piani interrati | Mansarda |
|------|--------|------------|-----------------------------|----------|-----------------|----------|
| 6256 | 52 | 217 | 74.25 | | | |
| 6275 | 52 | 217 | 76.32 | | | |

Funzioni d'uso

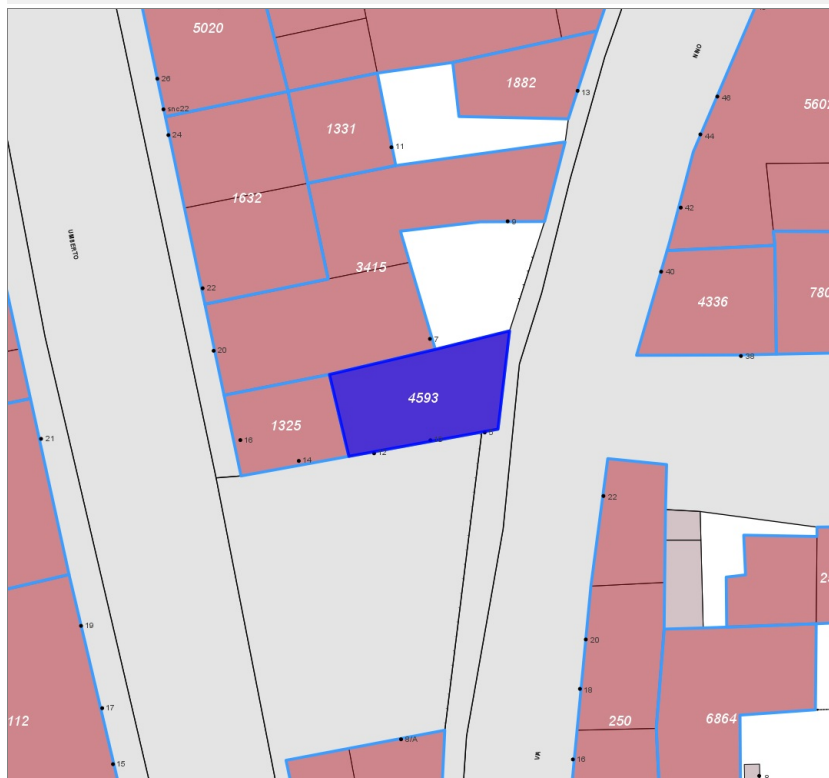
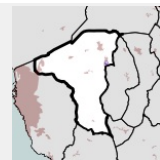
- **Usò prevalente:** residenziale
- **Usi standard:**
- **Usi presenti:** residenza

Tipologia edilizia
edificio a schiera

Rilievi fotografici

Edifici associati alla Scheda:

ID 4593



Informazioni sulla Scheda

- **Data rilevazione** 18/11/2021
- **Ambito** urbano
- **Località** Collesalvetti
- **Tipologia insediativa** lineare lungo strada

Informazioni sull'Edificio 4593

Unità volumetriche dell'Edificio 4593

| N° | Foglio | Particella | Superficie coperta CTR (m²) | N° piani | Piani interrati | Mansarda |
|------|--------|------------|-----------------------------|----------|-----------------|----------|
| 6289 | 52 | 222 | 57.71 | | | |

Funzioni d'uso

- **Usò prevalente:** residenziale
- **Usi standard:**
- **Usi presenti:** residenza

Tipologia edilizia
edificio a schiera

Rilievi fotografici

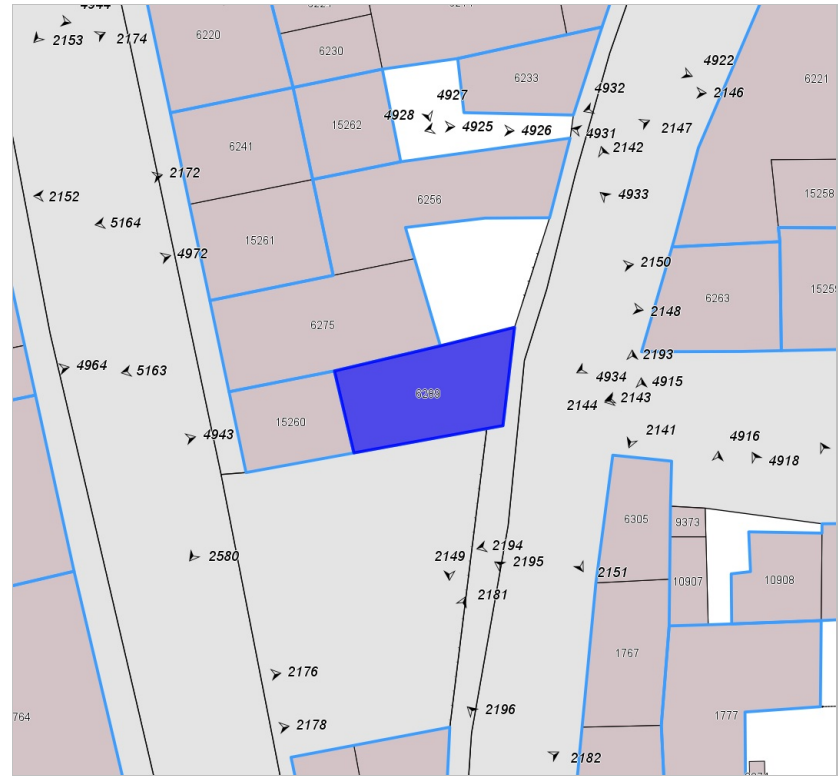


FOTO n° 2149 (edificio 4593)

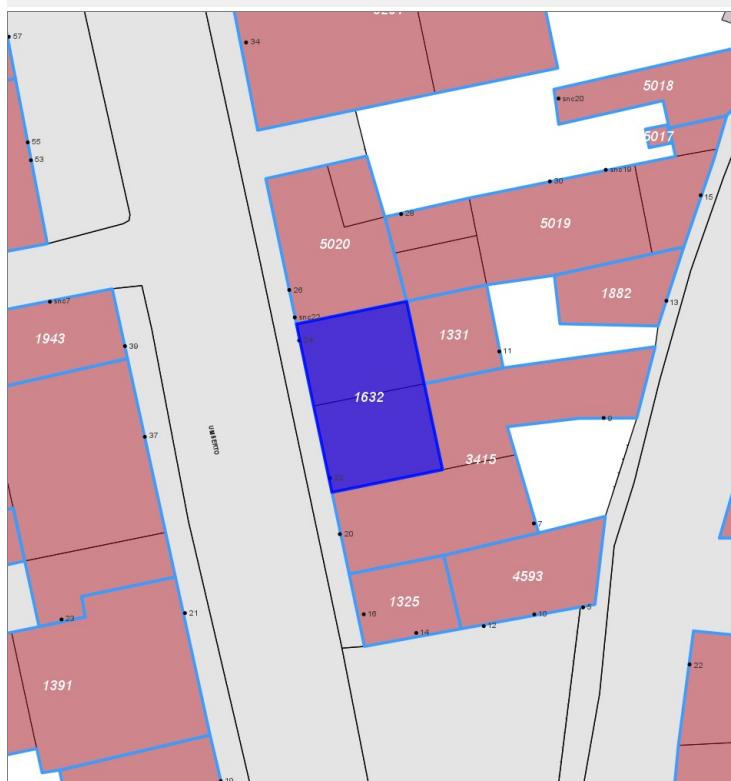
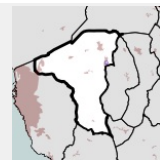


FOTO n° 2151 (edificio 4593)



Edifici associati alla Scheda:

ID 1632



Informazioni sulla Scheda

- **Data rilevazione** 18/11/2021
- **Ambito** urbano
- **Località** Collesalvetti
- **Tipologia insediativa** lineare lungo strada

Informazioni sull'Edificio 1632

Unità volumetriche dell'Edificio 1632

| N° | Foglio | Particella | Superficie coperta CTR (m ²) | N° piani | Piani interrati | Mansarda |
|-------|--------|------------|--|----------|-----------------|----------|
| 6241 | 52 | 215 | 45.47 | | | |
| 15261 | 52 | 215 | 47.74 | | | |

Funzioni d'uso

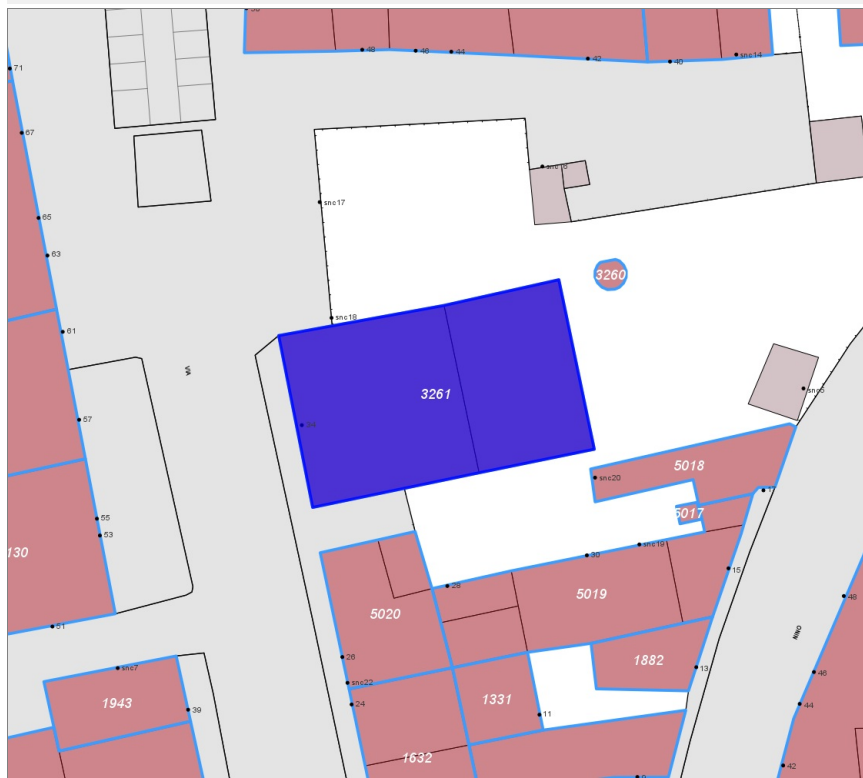
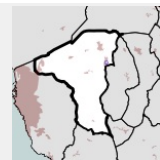
- **Usò prevalente:** residenziale
- **Usi standard:** residenziale
- **Usi presenti:** residenza

Tipologia edilizia
edificio a schiera

Rilievi fotografici

Edifici associati alla Scheda:

ID 3261



Informazioni sulla Scheda

- **Data rilevazione** 18/11/2021
- **Ambito** urbano
- **Località** Collesalveti
- **Denominazione** Civica Pinacoteca e Biblioteca comunale
- **Tipologia insediativa** lineare lungo strada

Informazioni sull'Edificio 3261

Unità volumetriche dell'Edificio 3261

| N° | Foglio | Particella | Superficie coperta CTR (m ²) | N° piani | Piani interrati | Mansarda |
|------|--------|------------|--|----------|-----------------|----------|
| 6159 | 52 | 209 | 110.5 | | | |
| 6165 | 52 | 209 | 159.78 | | | |

Funzioni d'uso

- **Usò prevalente:** direzionale e di servizio
- **Usi standard:** servizio pubblico istruzione
- **Usi presenti:** servizi

Tipologia edilizia
palazzo storico

Rilievi fotografici

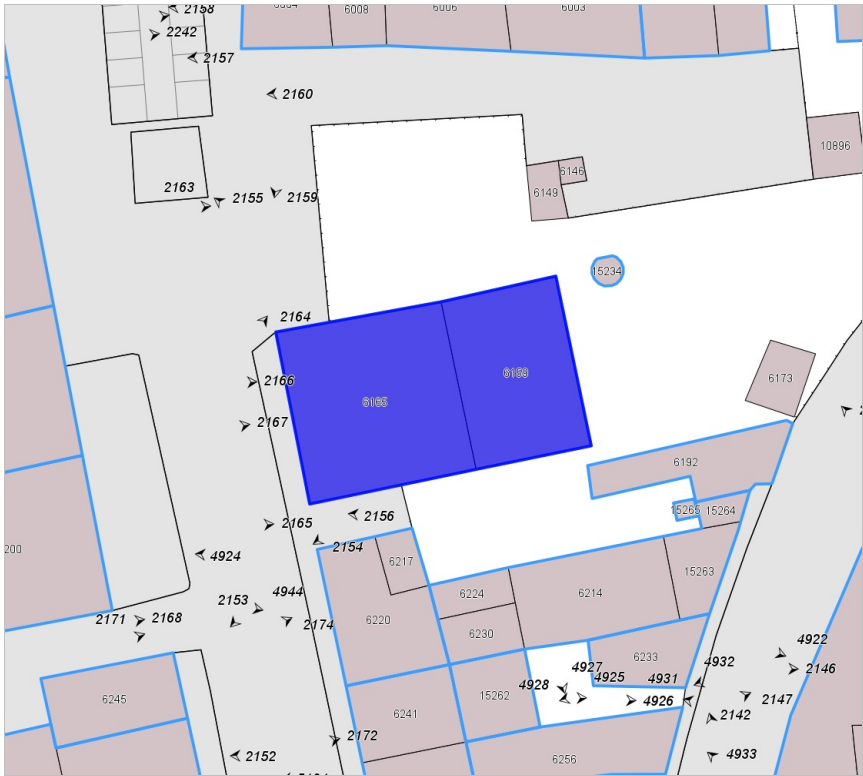


FOTO n° 2153 (edificio 3261)



FOTO n° 2154 (edificio 3261)

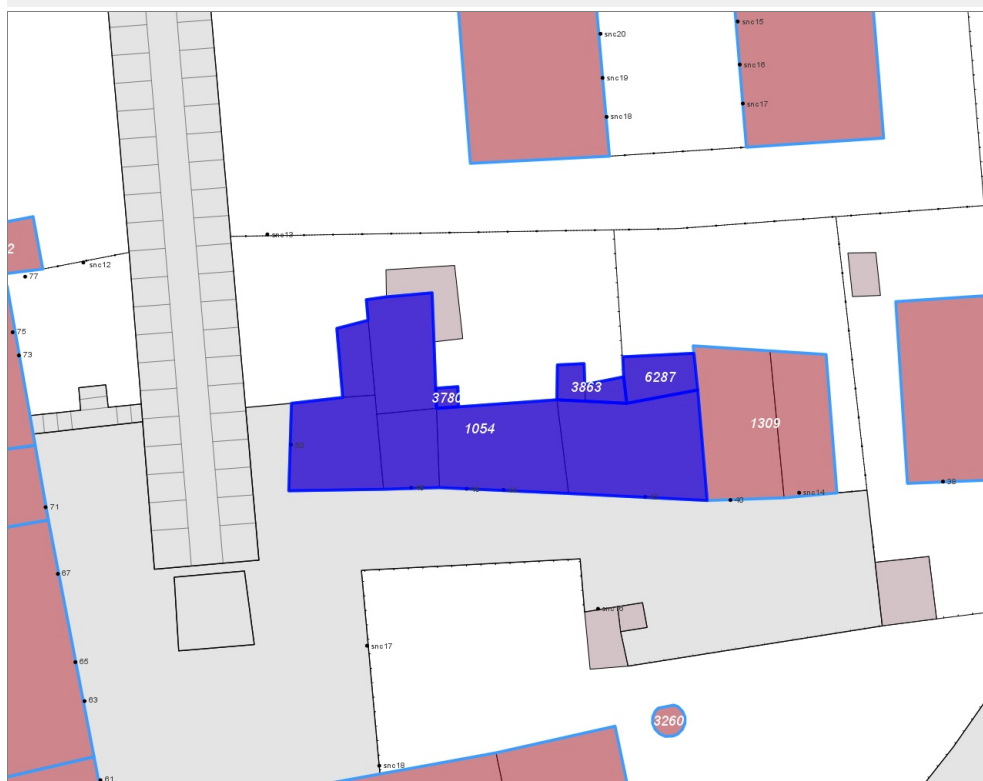
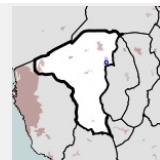


FOTO n° 2155 (edificio 3261)



Edifici associati alla Scheda:

ID 1054 | ID 3780 | ID 3863 | ID 6287



Informazioni sulla Scheda

- **Data rilevazione** 18/11/2021
- **Ambito** urbano
- **Località** Collesalveti
- **Tipologia insediativa** lineare lungo strada

Informazioni sull'Edificio 1054

Unità volumetriche dell'Edificio 1054

| N° | Foglio | Particella | Superficie coperta CTR (m ²) | N° piani | Piani interrati | Mansarda |
|------|--------|------------|--|----------|-----------------|----------|
| 5982 | 52 | 206 | 37.07 | | | |
| 5988 | 52 | 206 | 11.78 | | | |
| 6003 | 52 | 206 | 69.55 | | | |
| 6004 | 52 | 206 | 41.38 | | | |
| 6006 | 52 | 206 | 54.83 | | | |
| 6008 | 52 | 206 | 22.75 | | | |

Funzioni d'uso

- **Usò prevalente:** residenziale
- **Usi standard:**
- **Usi presenti:** residenza

Tipologia edilizia
edificio a schiera

Informazioni sull'Edificio 3780

Unità volumetriche dell'Edificio 3780

| N° | Foglio | Particella | Superficie coperta CTR (m ²) | N° piani | Piani interrati | Mansarda |
|-------|--------|------------|--|----------|-----------------|----------|
| 15239 | 52 | 457 | 2.26 | | | |

Funzioni d'uso

- **Usò prevalente:**
- **Usi standard:**
- **Usi presenti:** residenza

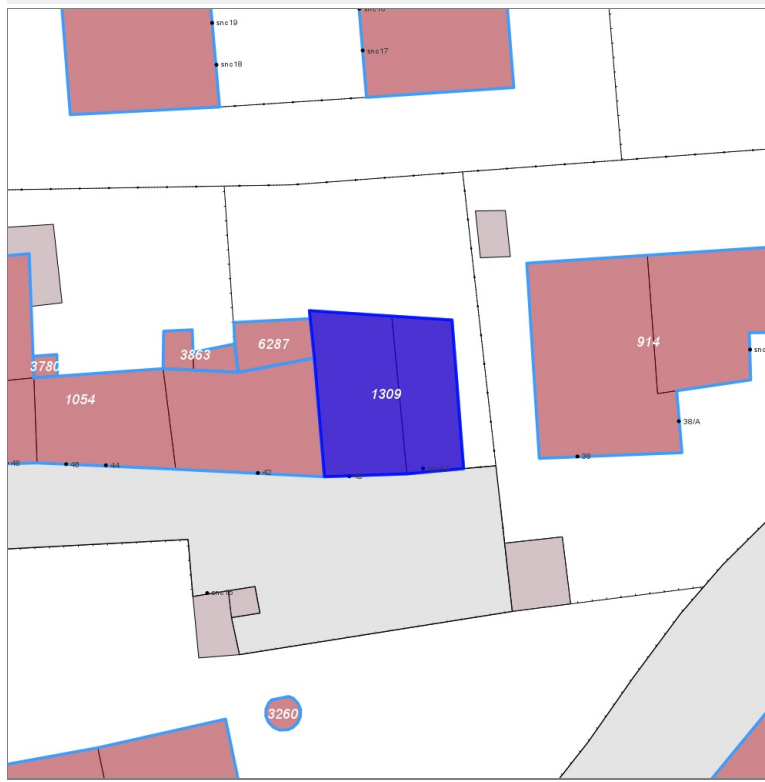
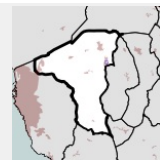
Informazioni sull'Edificio 3863

Unità volumetriche dell'Edificio 3863

| N° | Foglio | Particella | Superficie coperta CTR (m ²) | N° piani | Piani interrati | Mansarda |
|------|--------|------------|--|----------|-----------------|----------|
| 5999 | 52 | 906 | 5.08 | | | |

Edifici associati alla Scheda:

ID 1309



Informazioni sulla Scheda

- **Data rilevazione** 18/11/2021
- **Ambito** urbano
- **Località** Collesalvetti
- **Tipologia insediativa** lineare lungo strada

Informazioni sull'Edificio 1309

Unità volumetriche dell'Edificio 1309

| N° | Foglio | Particella | Superficie coperta CTR (m²) | N° piani | Piani interrati | Mansarda |
|------|--------|------------|-----------------------------|----------|-----------------|----------|
| 5995 | 52 | 905 | 58.55 | | | |
| 5996 | 52 | 905 | 39.52 | | | |

Funzioni d'uso

- **Usò prevalente:** residenziale
- **Usi standard:**
- **Usi presenti:** residenza

Tipologia edilizia
edificio a schiera

Rilievi fotografici

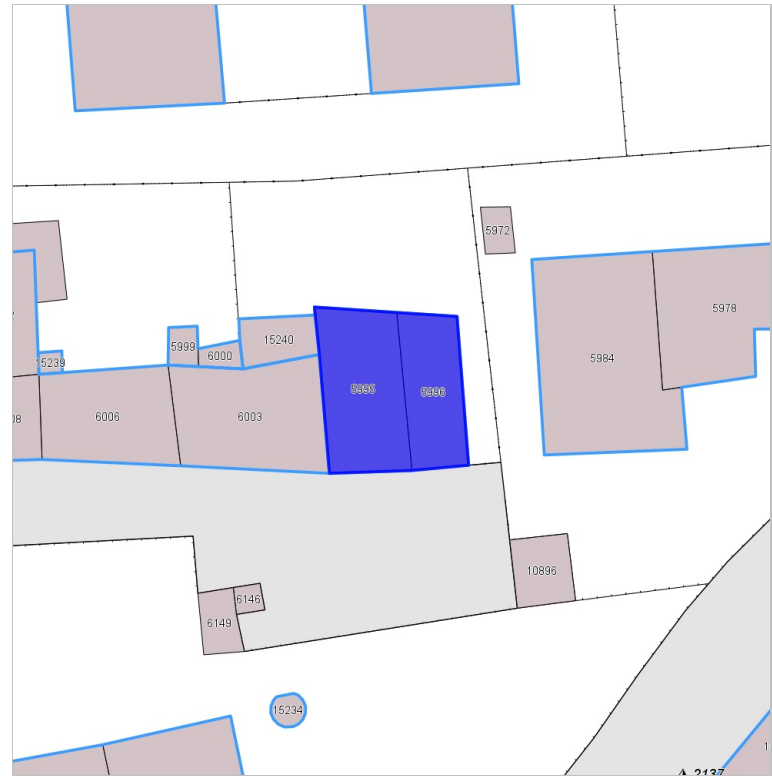
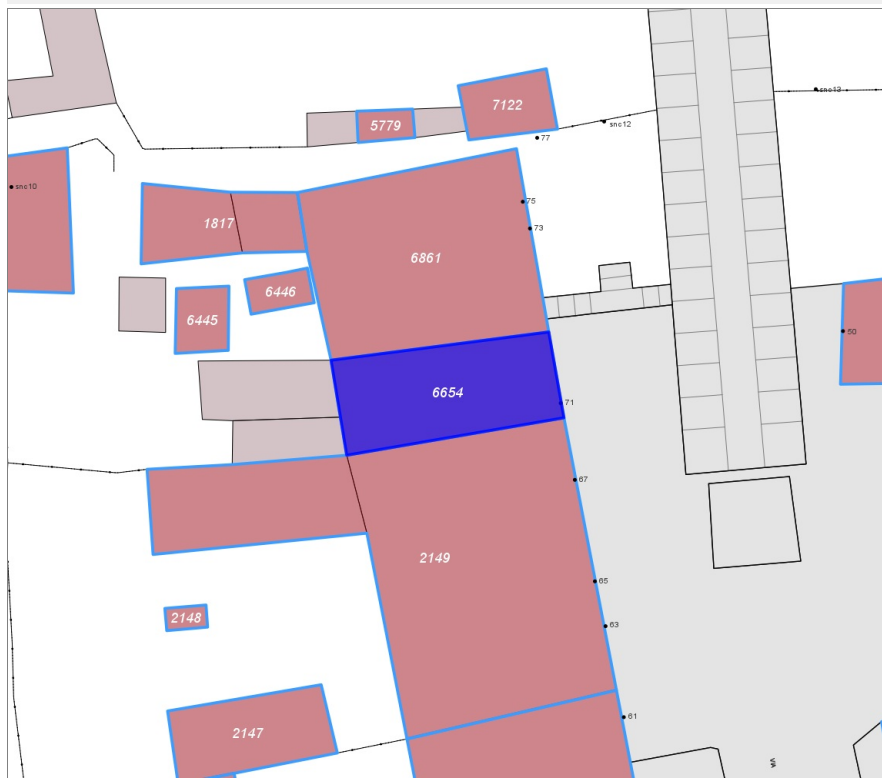
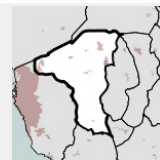


FOTO n° 2160 (edificio 1309)



Edifici associati alla Scheda:

ID 6654



Informazioni sulla Scheda

- **Data rilevazione** 18/11/2021
- **Ambito** urbano
- **Località** Collesalvetti
- **Tipologia insediativa** lineare lungo strada

Informazioni sull'Edificio 6654

Unità volumetriche dell'Edificio 6654

| N° | Foglio | Particella | Superficie coperta CTR (m²) | N° piani | Piani interrati | Mansarda |
|------|--------|------------|-----------------------------|----------|-----------------|----------|
| 6016 | 52 | 155 | 77.41 | | | |

Funzioni d'uso

- **Usò prevalente:** residenziale
- **Usi standard:**
- **Usi presenti:** residenza

Tipologia edilizia

edificio a schiera

Rilievi fotografici

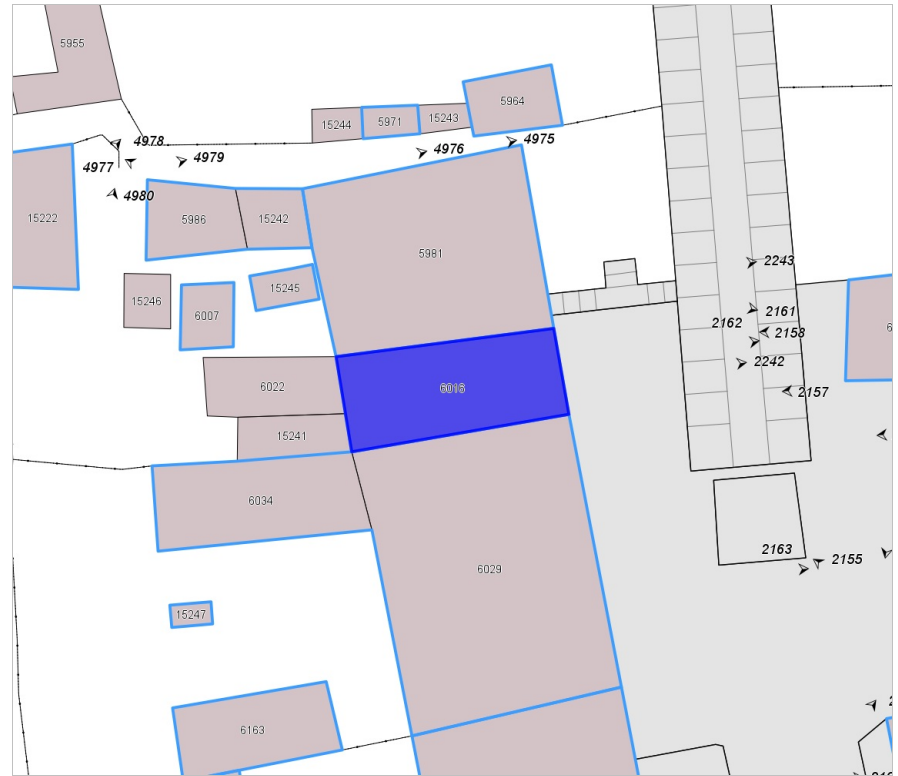


FOTO n° 2162 (edificio 6654)



FOTO n° 2242 (edificio 6654)

