

Gruppo di lavoro

Sindaco

Adelio Antolini fino al 24 giugno 2024

Assessore all'urbanistica

Mila Giommetti fino al 24 giugno 2024

Sindaco e assessore all'urbanistica

Sara Paoli dal 25 giugno 2024

Progettista

Dirigente e Responsabile del Procedimento

Leonardo Zinna

Ufficio di piano

Federica Tani, Francesca Guerrazzi

Servizio edilizia privata e SUAP

Claudio Belcari (fino al 6/10/2023)

Sandro Lischi (dal 7/10/2023)

Anna Guerriero (dal 4/06/2024)

Garante dell'informazione e della partecipazione

Annamaria Sinno (fino al 17/04/2023)

Francesca Guerrazzi (dal 18/04/2023)

Co - progettista

Chiara Nostrato

Collaborazione al progetto urbanistico

Benedetta Biaggini

Collaboratori aspetti grafici e rilievi p.e.e.

Giulia D'Ercole, Giovanna Montoro, Marco Lischi

Aspetti geologici e sismici

Federica Tani

Aspetti idraulici

PR.I.MA. INGEGNERIA STP - Nicola Buchignani

Valutazione ambientale strategica e

Valutazione di incidenza ambientale

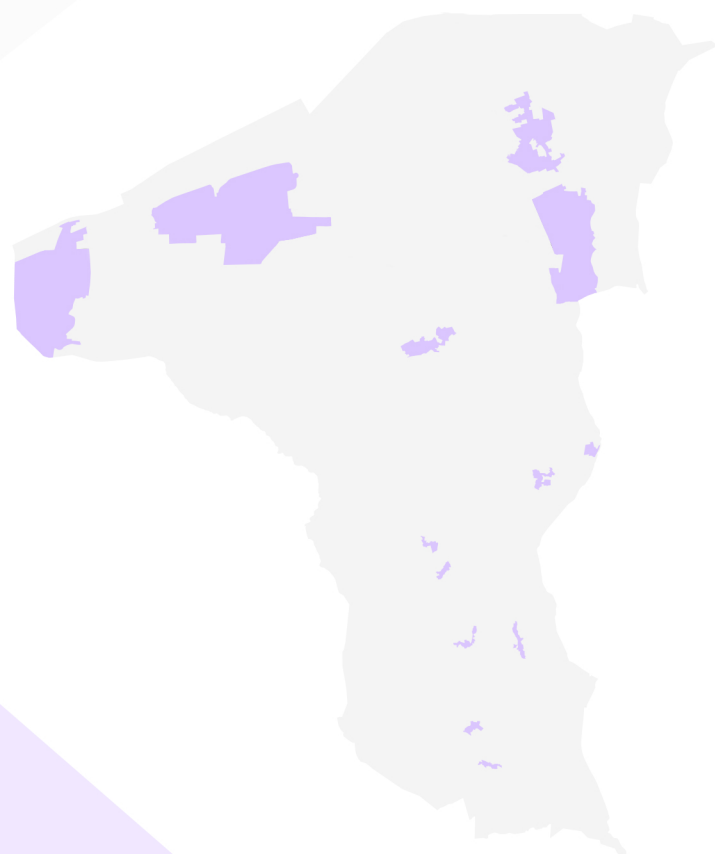
Andrea Giraldi

Aspetti cartografici e Database Geografico

LDP Progetti GIS srl

Aspetti partecipativi

SIMURG RICERCHE - Claudia Casini



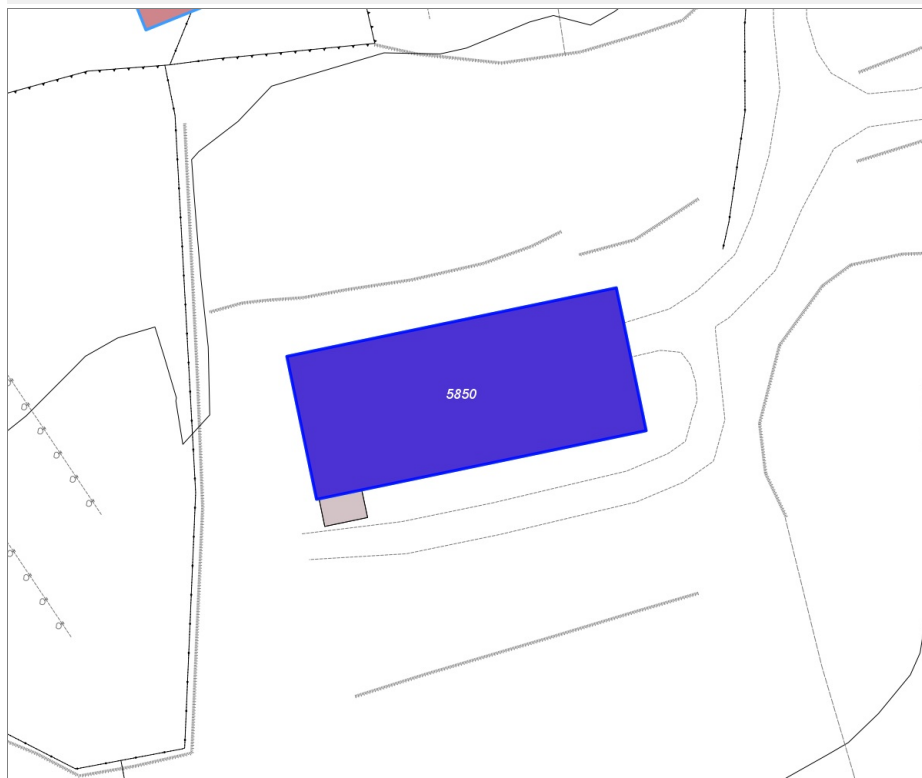
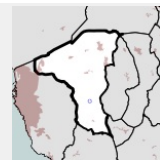
QC02 - Patrimonio edilizio soggetto a schedatura (rilievi 2021-2022)

ottobre 2025

(da scheda n.601 a n.700)

Edifici associati alla Scheda:

ID 5850



Informazioni sulla Scheda

- **Data rilevazione** 05/11/2021
- **Non rilevabile:** non accessibile
- **Ambito** rurale
- **Località** Parrana San Martino
- **Tipologia insediativa** non classificabile

Informazioni sull'Edificio 5850

Unità volumetriche dell'Edificio 5850

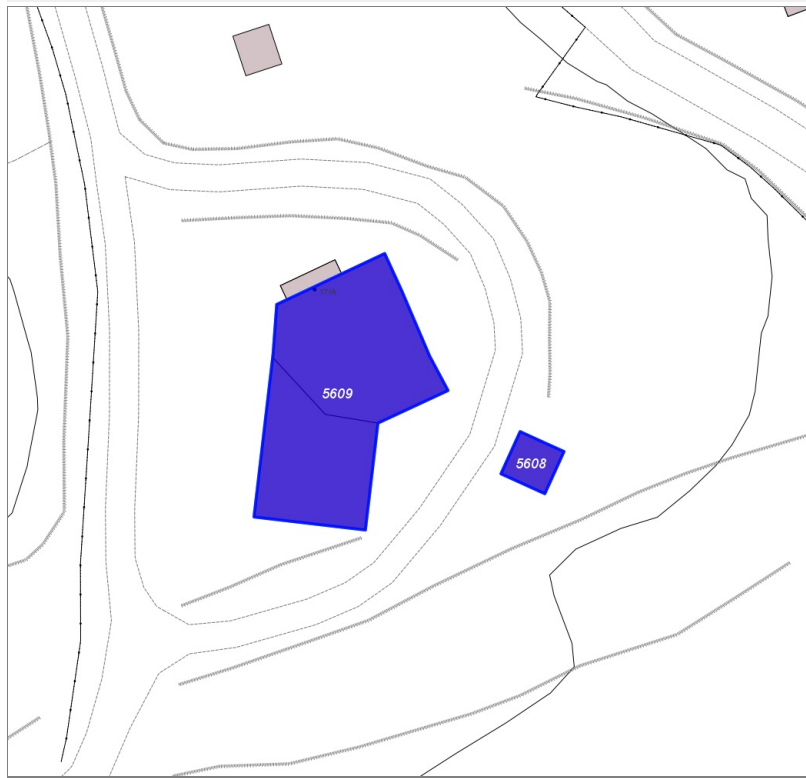
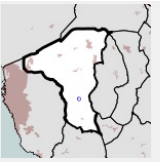
N°	Foglio	Particella	Superficie coperta CTR (m ²)	N° piani	Piani interrati	Mansarda
7912	92	314	252.84			

Funzioni d'uso

- **Usò prevalente:**
- **Usi standard:**
- **Usi presenti:** altro

Edifici associati alla Scheda:

ID 5608 | ID 5609



Informazioni sulla Scheda

- **Data rilevazione** 05/11/2021
- **Ambito** rurale
- **Località** Parrana San Martino
- **Tipologia insediativa** villa o villa/fattoria
- **Note**
Non mi è stato possibile svolgere il rilievo da vicino a causa del cancello chiuso. Le foto sono state fatte da lontano, e l'edificio trovandosi su un poggio è stato possibile fare delle foto dalla strada.

Informazioni sull'Edificio 5608

Unità volumetriche dell'Edificio 5608

N°	Foglio	Particella	Superficie coperta CTR (m ²)	N° piani	Piani interrati	Mansarda
7844	92	282	14.76			

Funzioni d'uso

- **Usi prevalente:**
- **Usi standard:**
- **Usi presenti:** residenza

Informazioni sull'Edificio 5609

Unità volumetriche dell'Edificio 5609

N°	Foglio	Particella	Superficie coperta CTR (m ²)	N° piani	Piani interrati	Mansarda
7798	92	282	124.8			
7803	92	282	91.09			

Funzioni d'uso

- **Usi prevalente:**
- **Usi standard:** residenziale
- **Usi presenti:** residenza

Tipologia edilizia
villa

Rilievi fotografici

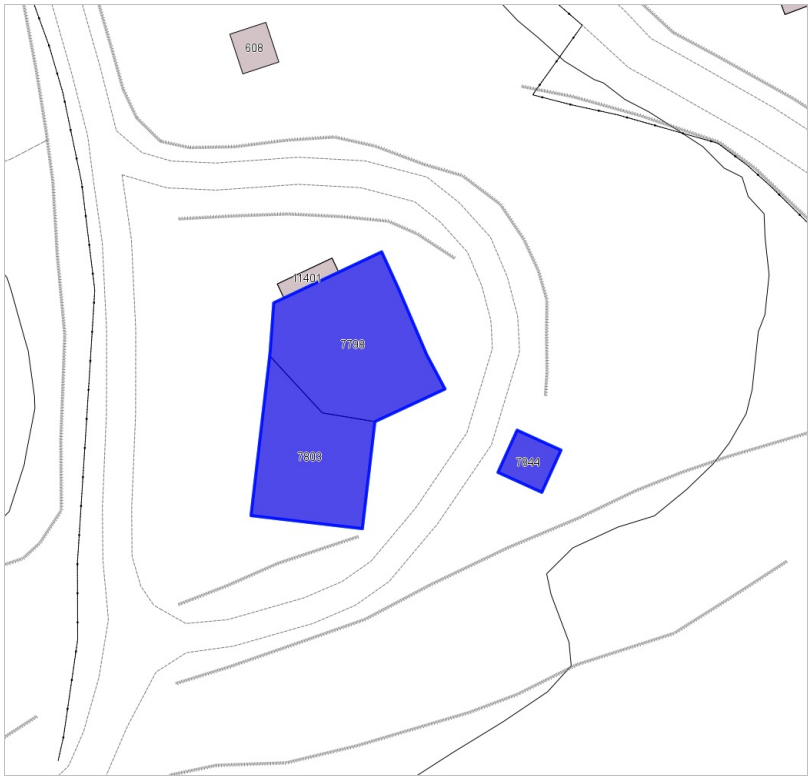


FOTO n° 1511 (pertenenza)

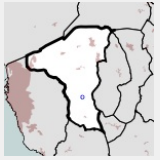


FOTO n° 1507 (edificio 5609)



Edifici associati alla Scheda:

ID 2015 | ID 2016



Informazioni sulla Scheda

- **Data rilevazione** 05/11/2021
- **Ambito** rurale
- **Località** Parrana San Martino
- **Tipologia insediativa** edificio isolato su lotto
- **Note**
Non mi è stato possibile svolgere il rilievo da vicino a causa del cancello chiuso. Le foto sono state fatte da lontano, e l'edificio trovandosi su un poggio è stato possibile fare delle foto dalla strada.

Informazioni sull'Edificio 2015

Unità volumetriche dell'Edificio 2015

N°	Foglio	Particella	Superficie coperta CTR (m ²)	N° piani	Piani interrati	Mansarda
9306	92	119	36.58			

Funzioni d'uso

- **Usi prevalente:**
- **Usi standard:**
- **Usi presenti:** residenza

Informazioni sull'Edificio 2016

Unità volumetriche dell'Edificio 2016

N°	Foglio	Particella	Superficie coperta CTR (m ²)	N° piani	Piani interrati	Mansarda
7855	92	119	90.35			
12186	92	119	18.39			

Funzioni d'uso

- **Usi prevalente:**
- **Usi standard:** residenziale
- **Usi presenti:** residenza

Tipologia edilizia

casa isolata su lotto di matrice rurale

Rilievi fotografici



FOTO n° 1510 (pertinenza)



FOTO n° 1508 (edificio 2016)

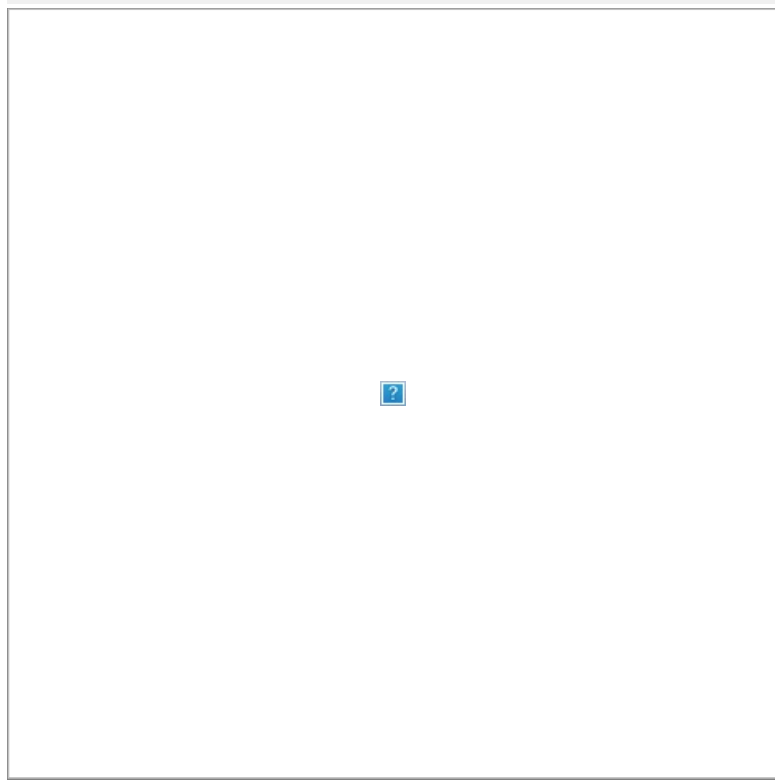
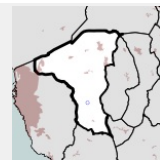


FOTO n° 1509 (edificio 2016)



Edifici associati alla Scheda:

ID 5670



Informazioni sulla Scheda

- **Data rilevazione** 05/11/2021
- **Ambito** rurale
- **Località** Parrana San Martino
- **Tipologia insediativa** edificio isolato su lotto

Informazioni sull'Edificio 5670

Unità volumetriche dell'Edificio 5670

N°	Foglio	Particella	Superficie coperta CTR (m²)	N° piani	Piani interrati	Mansarda
8556	89	167	20.38			

Funzioni d'uso

- **Usò prevalente:**
- **Usi standard:** residenziale
- **Usi presenti:** altro

Tipologia edilizia
annesso - baracca

Rilievi fotografici

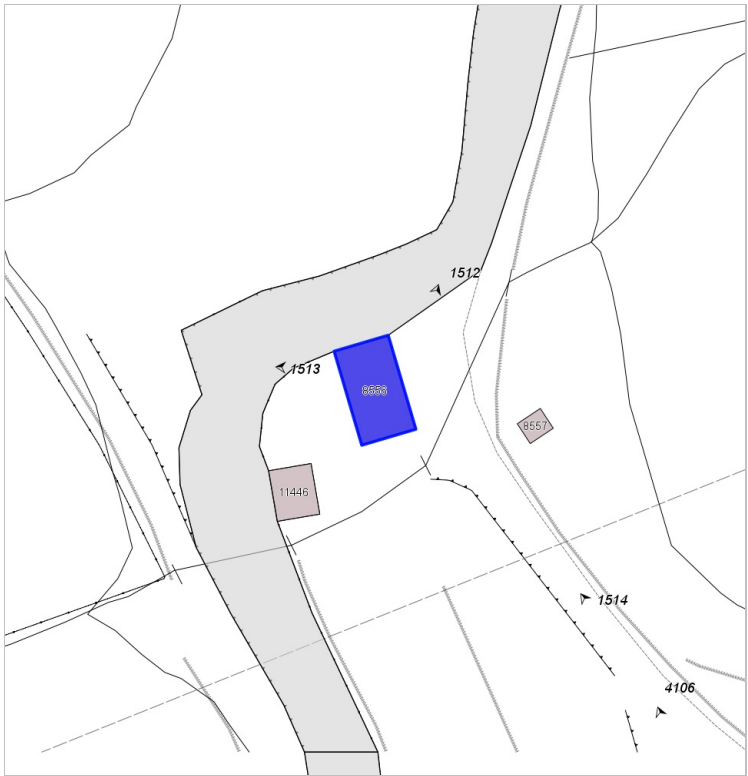


FOTO n° 1512 (edificio 5670)

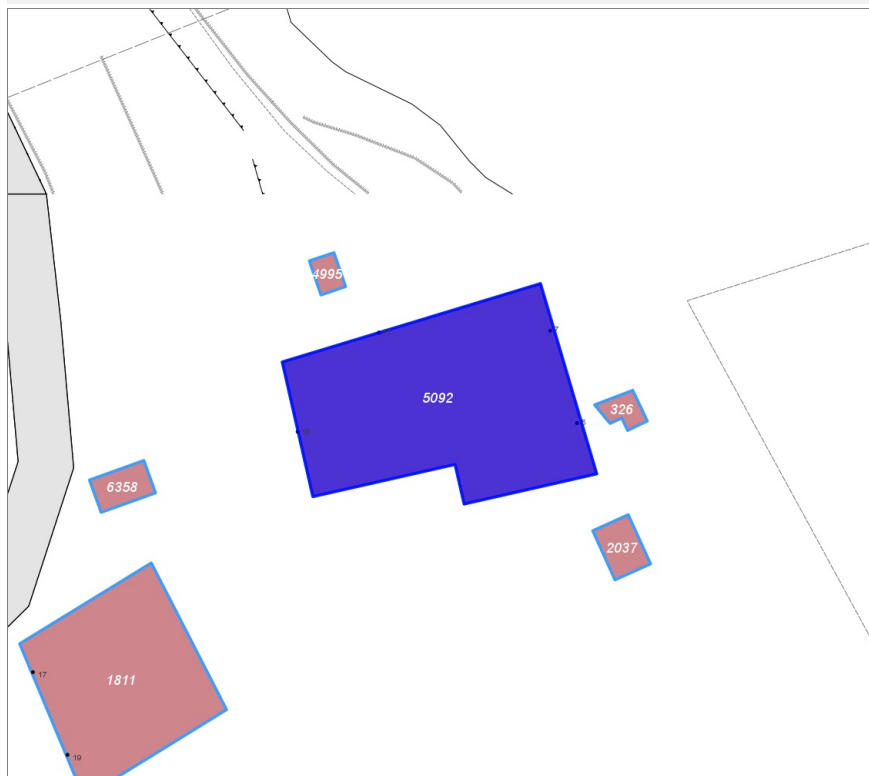
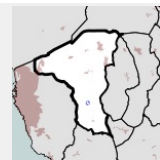


FOTO n° 1513 (edificio 5670)



Edifici associati alla Scheda:

ID 5092



Informazioni sulla Scheda

- **Data rilevazione** 05/11/2021
- **Ambito** rurale
- **Località** Parrana San Martino
- **Tipologia insediativa** casa colonica/aggregato di case coloniche

Informazioni sull'Edificio 5092

Unità volumetriche dell'Edificio 5092

N°	Foglio	Particella	Superficie coperta CTR (m²)	N° piani	Piani interrati	Mansarda
9570	95	19	245.08			

Funzioni d'uso

- **Usò prevalente:**
- **Usi standard:** residenziale
- **Usi presenti:** residenza

Tipologia edilizia

casa isolata su lotto di matrice rurale

Rilievi fotografici



FOTO n° 1514 (edificio 5092)



FOTO n° 1515 (edificio 5092)

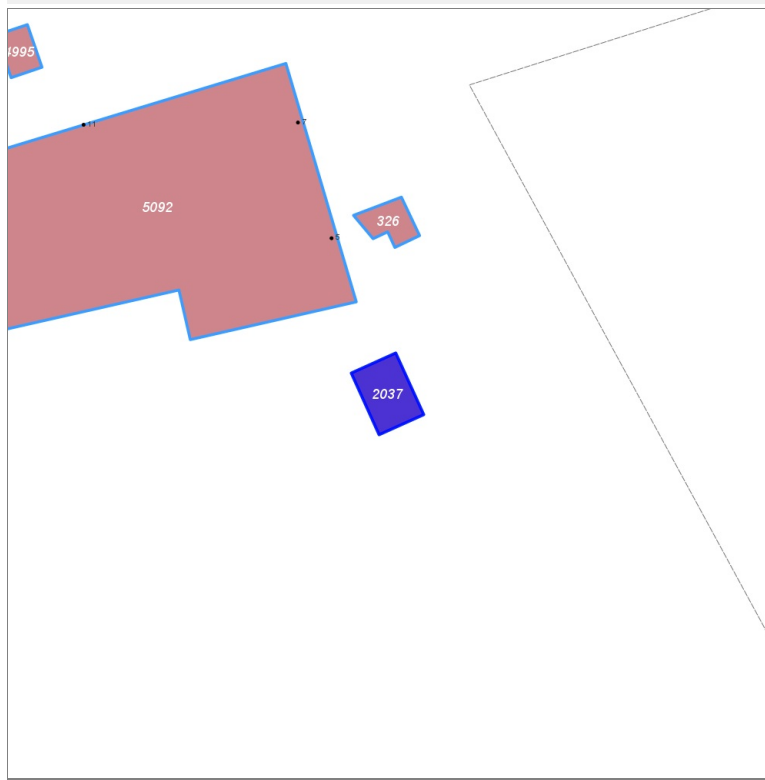
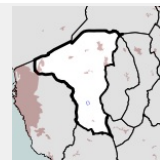


FOTO n° 4109 (edificio 5092)



Edifici associati alla Scheda:

ID 2037



Informazioni sulla Scheda

- **Data rilevazione** 05/11/2021
- **Non rilevabile:** non accessibile
- **Ambito rurale**
- **Località** Parrana San Martino
- **Tipologia insediativa** non classificabile

Informazioni sull'Edificio 2037

Unità volumetriche dell'Edificio 2037

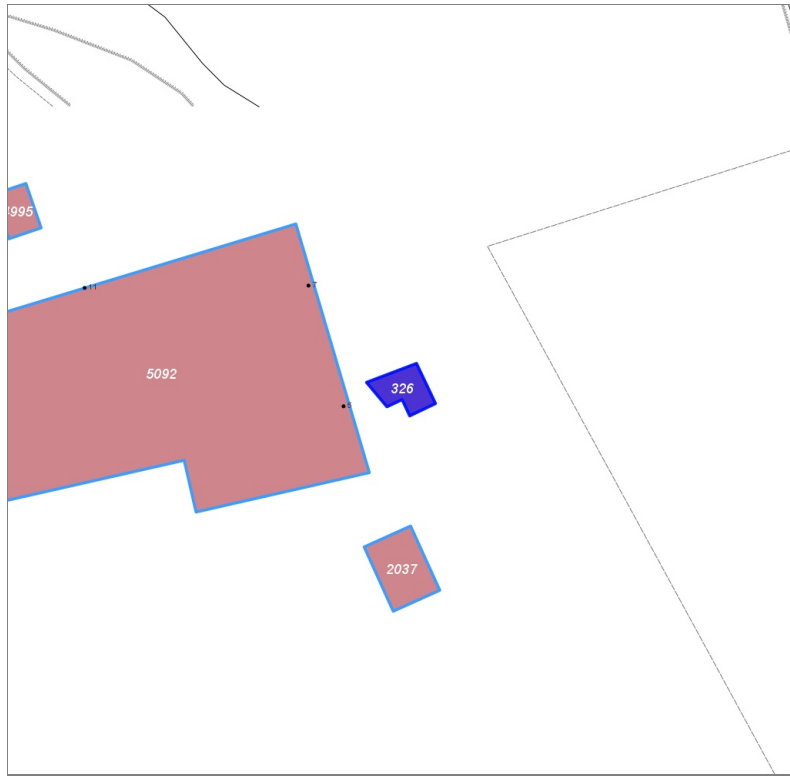
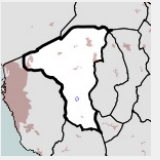
N°	Foglio	Particella	Superficie coperta CTR (m ²)	N° piani	Piani interrati	Mansarda
13701	95	29	11.22			

Funzioni d'uso

- **Usò prevalente:**
- **Usi standard:**
- **Usi presenti:** altro

Edifici associati alla Scheda:

ID 326



Informazioni sulla Scheda

- **Data rilevazione** 05/11/2021
- **Non rilevabile:** non accessibile
- **Ambito** rurale
- **Località** Parrana San Martino
- **Tipologia insediativa** non classificabile

Informazioni sull'Edificio 326

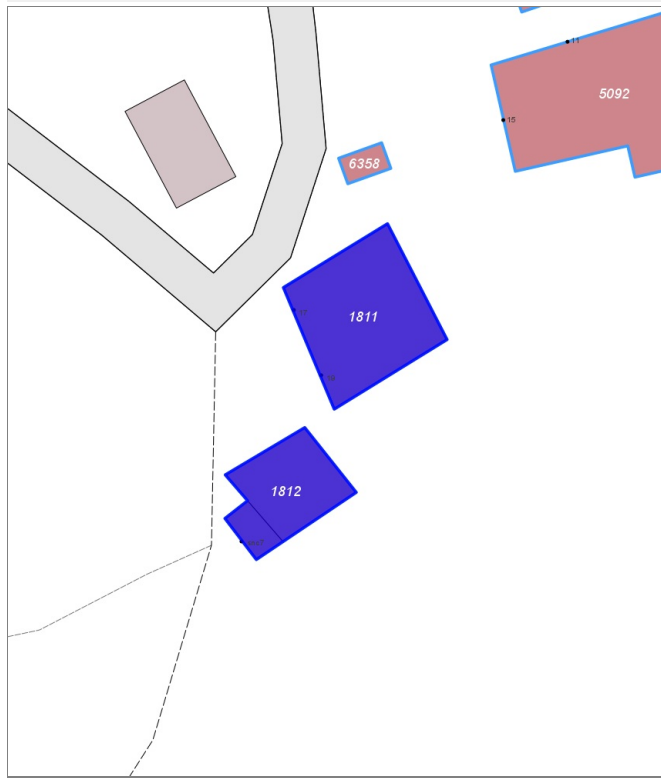
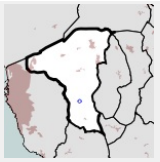
Unità volumetriche dell'Edificio 326

N°	Foglio	Particella	Superficie coperta CTR (m ²)	N° piani	Piani interrati	Mansarda
13700	95	24	5,97			

Funzioni d'uso

Edifici associati alla Scheda:

ID 1811 | ID 1812 |



Informazioni sulla Scheda

- **Data rilevazione** 05/11/2021
- **Ambito** rurale
- **Località** Parrana San Martino
- **Tipologia insediativa** edificio isolato su lotto

Informazioni sull'Edificio 1811

Unità volumetriche dell'Edificio 1811

N°	Foglio	Particella	Superficie coperta CTR (m ²)	N° piani	Piani interrati	Mansarda
8947	95	64	141.13			

Funzioni d'uso

- **Usi prevalente:**
- **Usi standard:** residenziale
- **Usi presenti:** residenza

Tipologia edilizia

casa isolata su lotto di matrice rurale

Informazioni sull'Edificio 1812

Unità volumetriche dell'Edificio 1812

N°	Foglio	Particella	Superficie coperta CTR (m ²)	N° piani	Piani interrati	Mansarda
9569	95	64	65.28			
13702	95	64	13.72			

Funzioni d'uso

- **Usi prevalente:**
- **Usi standard:** residenziale
- **Usi presenti:** residenza

Tipologia edilizia

annesso (generico)

Rilievi fotografici

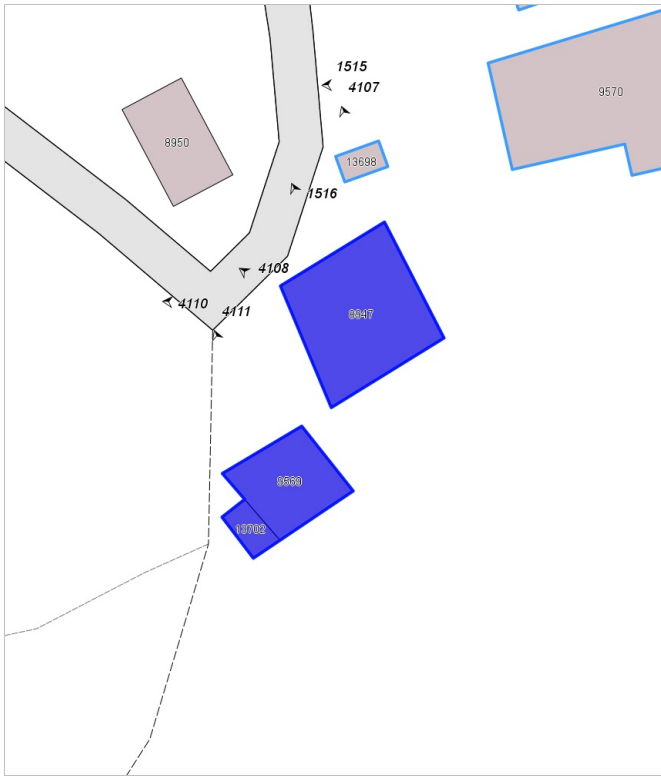


FOTO n° 1516 (edificio 1811)



FOTO n° 4108 (edificio 1811)



FOTO n° 4110 (edificio 1811)

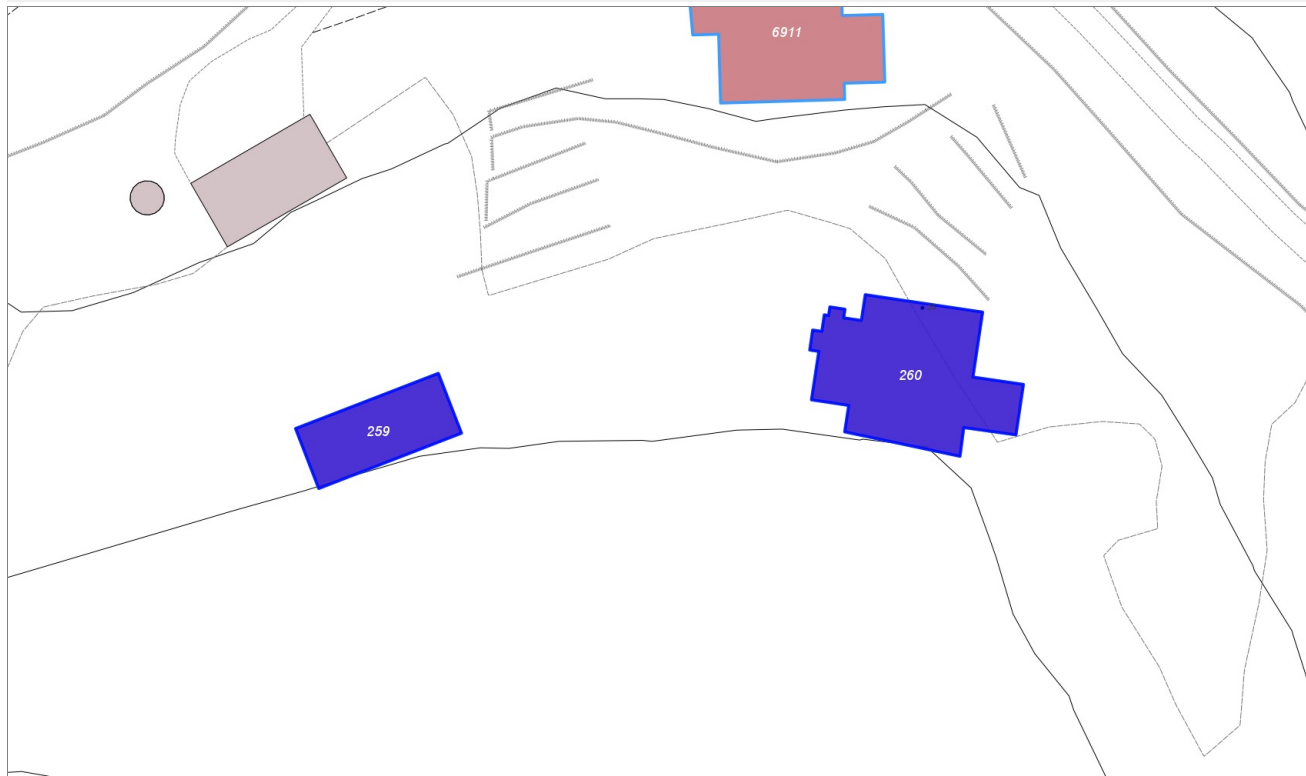
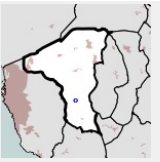


FOTO n° 4111 (edificio 1812)



Edifici associati alla Scheda:

ID 259 ID 260



Informazioni sulla Scheda

- **Data rilevazione** 05/11/2021
- **Non rilevabile:** non accessibile, a causa dello stato della strada che porta agli edifici (foto)
- **Ambito** rurale
- **Località** Parrana San Martino
- **Tipologia insediativa** non classificabile

Informazioni sull'Edificio 259

Unità volumetriche dell'Edificio 259

N°	Foglio	Particella	Superficie coperta CTR (m ²)	N° piani	Piani interrati	Mansarda
13716	89	386	47.55			

Funzioni d'uso

- **Usò prevalente:**
- **Usi standard:**
- **Usi presenti:** residenza

Informazioni sull'Edificio 260

Unità volumetriche dell'Edificio 260

N°	Foglio	Particella	Superficie coperta CTR (m ²)	N° piani	Piani interrati	Mansarda
13715	89	386	111.31			

Funzioni d'uso

- **Usò prevalente:**
- **Usi standard:**
- **Usi presenti:** residenza

Rilievi fotografici

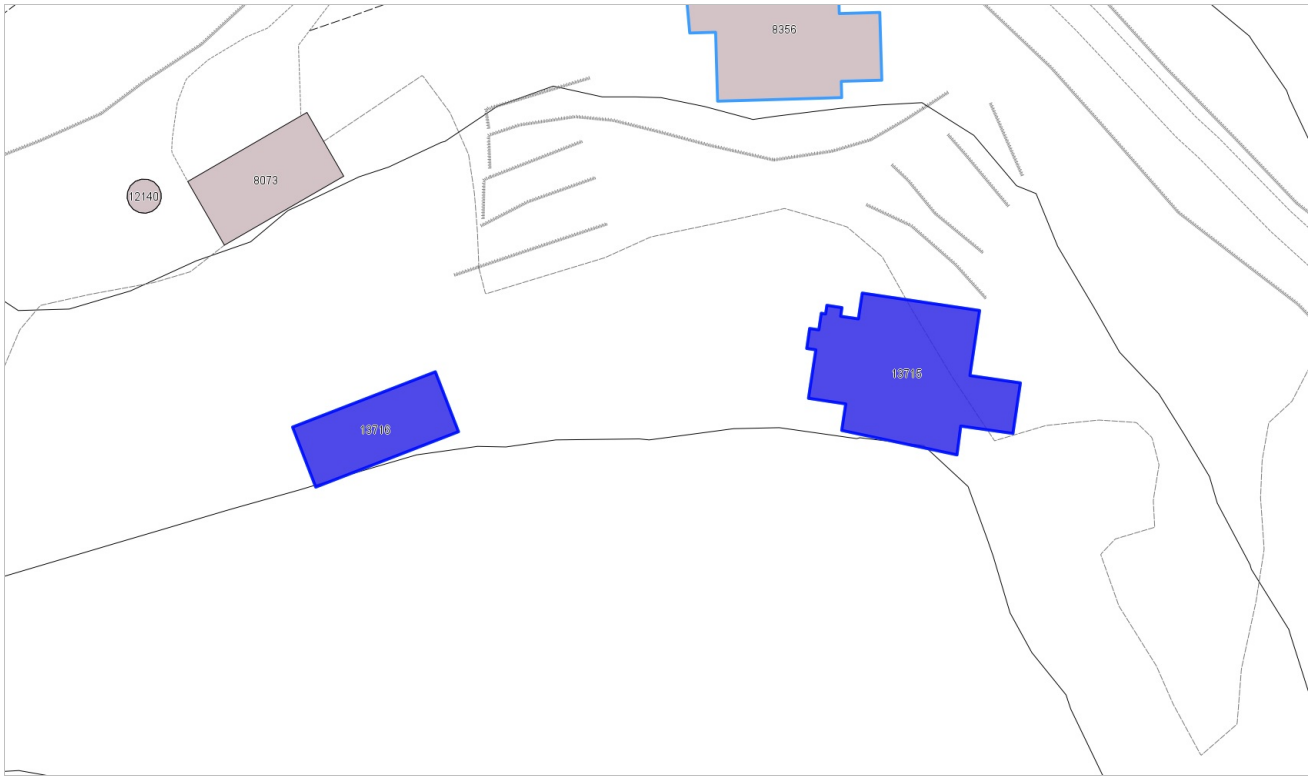
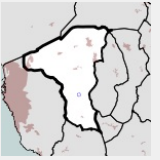


FOTO n° 4123 (pertinenza)



Edifici associati alla Scheda:

ID 4437

**Informazioni sulla Scheda**

- **Data rilevazione** 05/11/2021
- **Non rilevabile:** Non vi è possibile accedere all'edificio perchè la proprietà è recintata, ed è distante dalla strada di accesso pubblico; dalla foto aerea di Google Maps sembra sia un rudere.
- **Ambito** rurale
- **Località** Parrana San Martino
- **Tipologia insediativa** non classificabile

Informazioni sull'Edificio 4437**Unità volumetriche dell'Edificio 4437**

N°	Foglio	Particella	Superficie coperta CTR (m ²)	N° piani	Piani interrati	Mansarda
11372	90	565	88.1			

Funzioni d'uso

- **Usò prevalente:**
- **Usi standard:**
- **Usi presenti:** altro

Rilievi fotografici

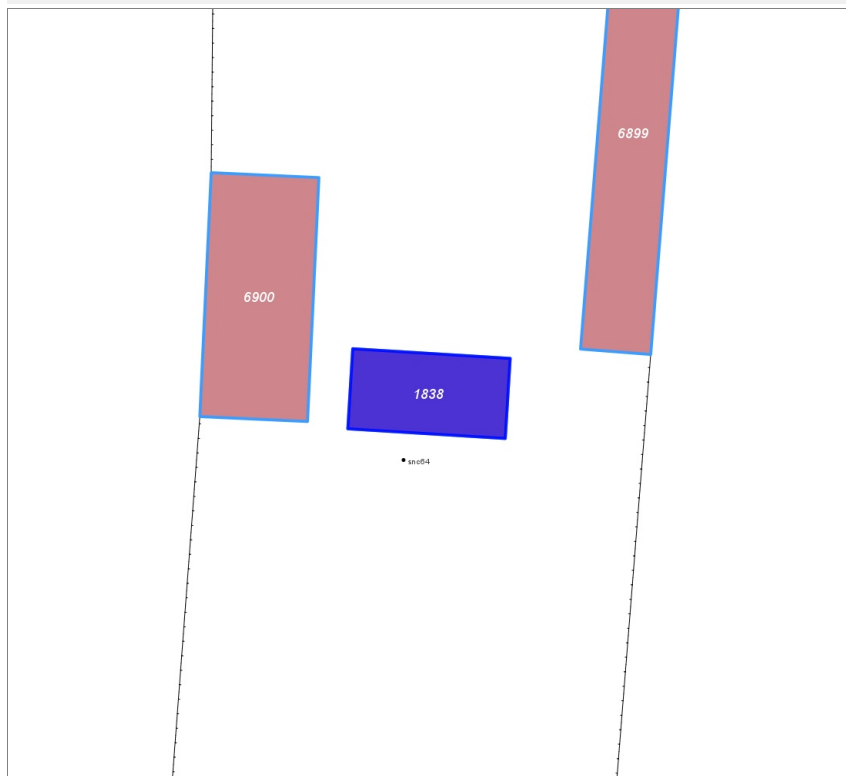
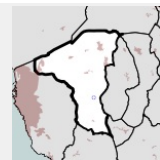


FOTO n° 3945 (pertenenza)



Edifici associati alla Scheda:

ID 1838



Informazioni sulla Scheda

- **Data rilevazione** 05/11/2021
- **Ambito** rurale
- **Località** Parrana San Martino
- **Denominazione** Cimitero di Parrana
- **Tipologia insediativa** insediamento specialistico

Informazioni sull'Edificio 1838

Unità volumetriche dell'Edificio 1838

N°	Foglio	Particella	Superficie coperta CTR (m²)	N° piani	Piani interrati	Mansarda
3400	91	A	43.92			

Funzioni d'uso

- **Usò prevalente:**
- **Usi standard:** luogo di culto
- **Usi presenti:** servizi

Tipologia edilizia

edificio specialistico - cimitero

Rilievi fotografici

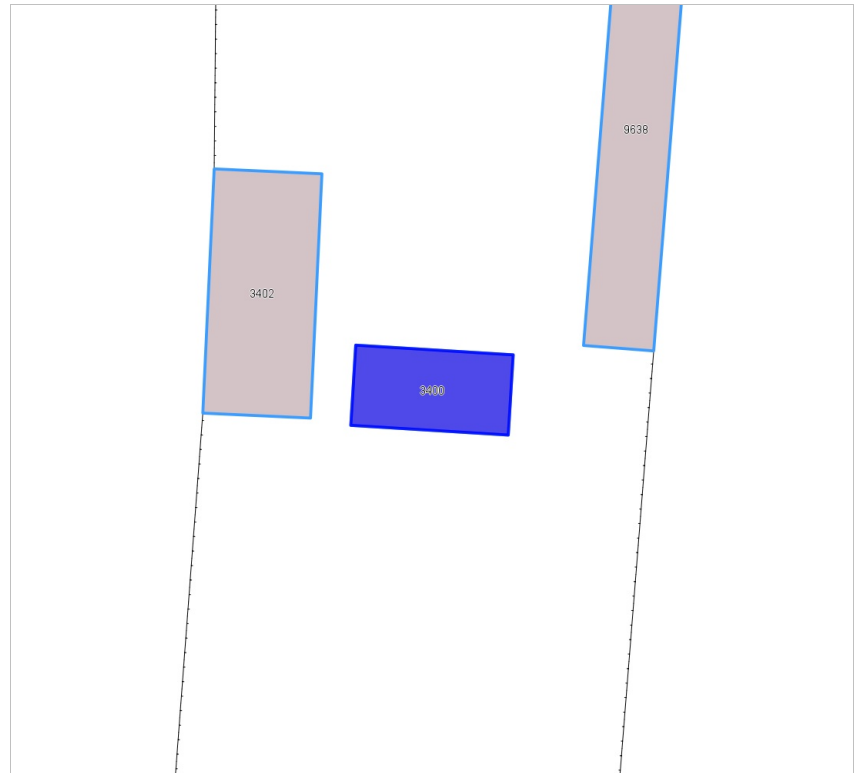


FOTO n° 1136 (edificio 1838)

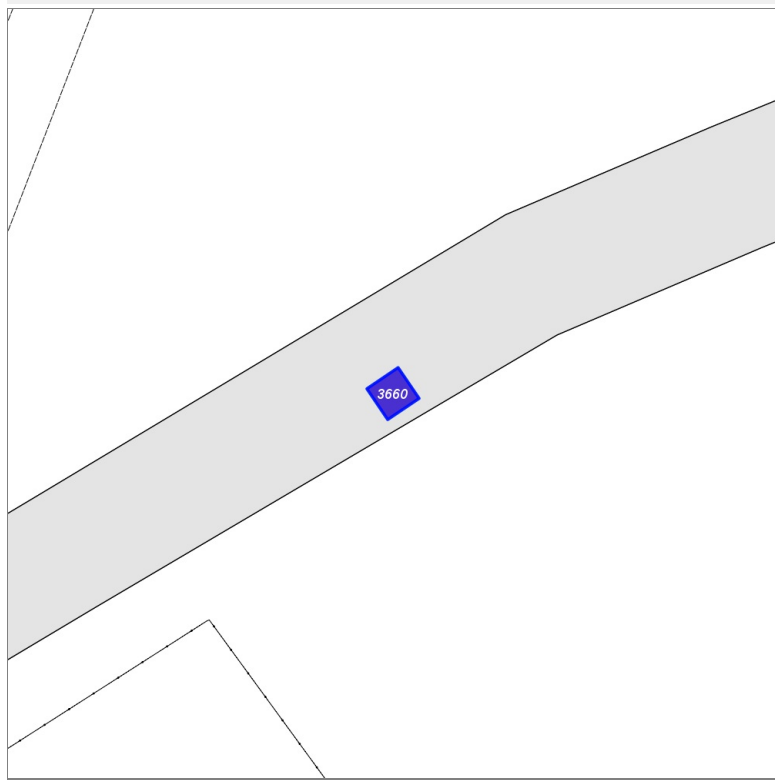
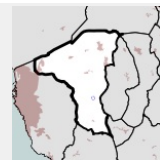


FOTO n° 1518 (edificio 1838)



Edifici associati alla Scheda:

ID 3660



Informazioni sulla Scheda

- **Data rilevazione** 05/11/2021
- **Ambito** rurale
- **Località** Parrana San Martino
- **Tipologia insediativa** insediamento specialistico

Informazioni sull'Edificio 3660

Unità volumetriche dell'Edificio 3660

N°	Foglio	Particella	Superficie coperta CTR (m ²)	N° piani	Piani interrati	Mansarda
13849	92	213	4.38			

Funzioni d'uso

- **Usò prevalente:**
- **Usi standard:** luogo di culto
- **Usi presenti:**

Tipologia edilizia

edificio specialistico - religioso

Rilievi fotografici

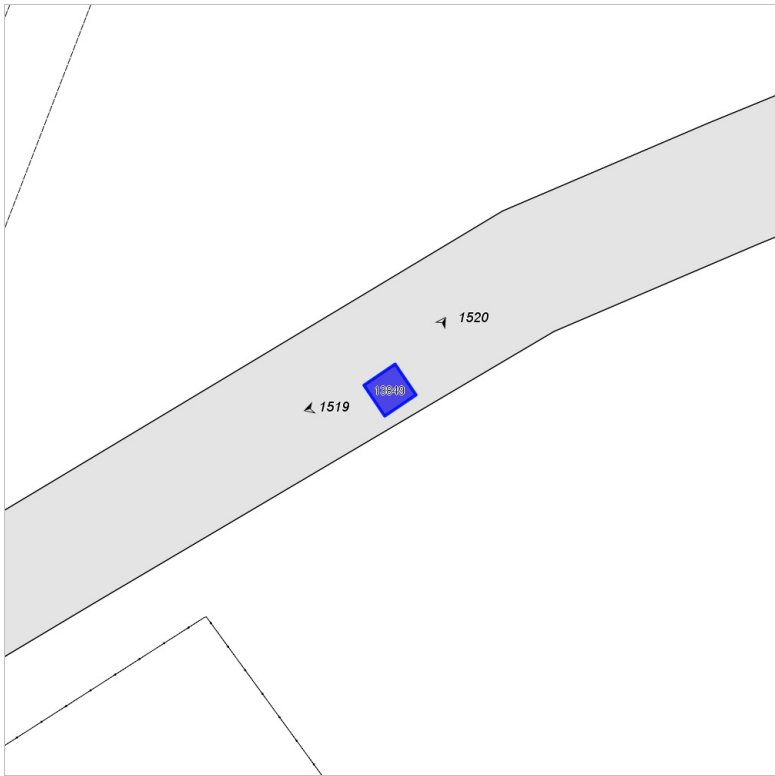


FOTO n° 1519 (edificio 3660)

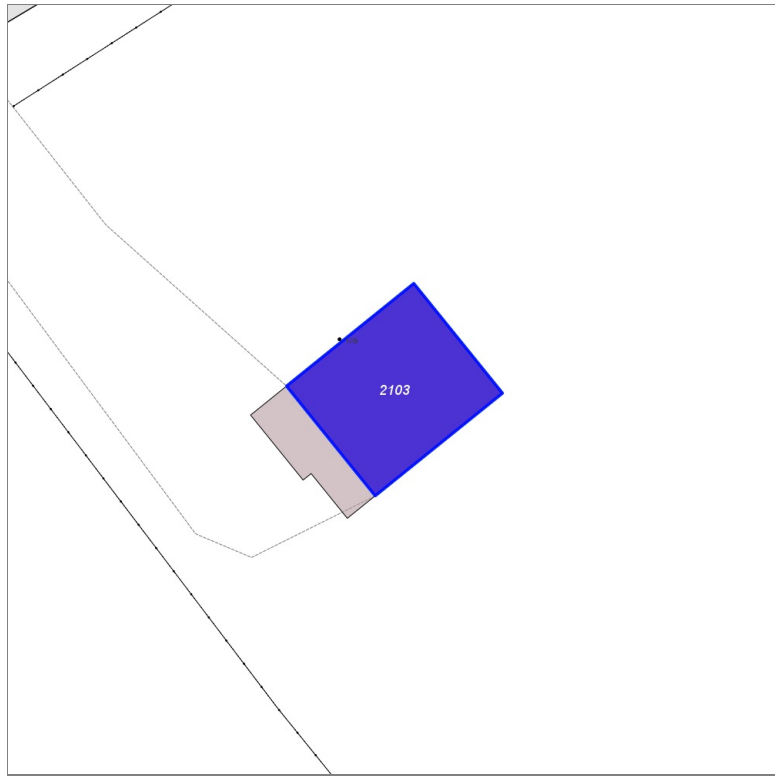
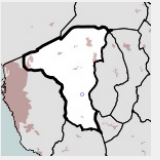


FOTO n° 1520 (edificio 3660)



Edifici associati alla Scheda:

ID 2103



Informazioni sulla Scheda

- **Data rilevazione** 05/11/2021
- **Ambito** rurale
- **Località** Parrana San Martino
- **Tipologia insediativa** edificio isolato su lotto

Informazioni sull'Edificio 2103

Unità volumetriche dell'Edificio 2103

N°	Foglio	Particella	Superficie coperta CTR (m²)	N° piani	Piani interrati	Mansarda
3397	92	316	119.13			

Funzioni d'uso

- **Usò prevalente:**
- **Usi standard:** residenziale
- **Usi presenti:** residenza

Tipologia edilizia

casa isolata su lotto

Rilievi fotografici

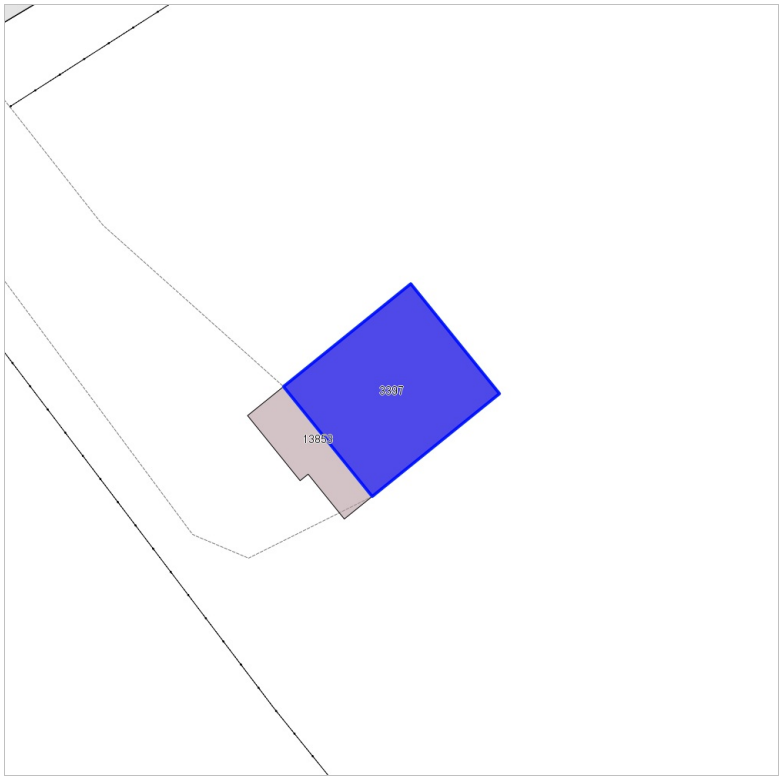


FOTO n° 1521 (edificio 2103)



FOTO n° 1522 (edificio 2103)

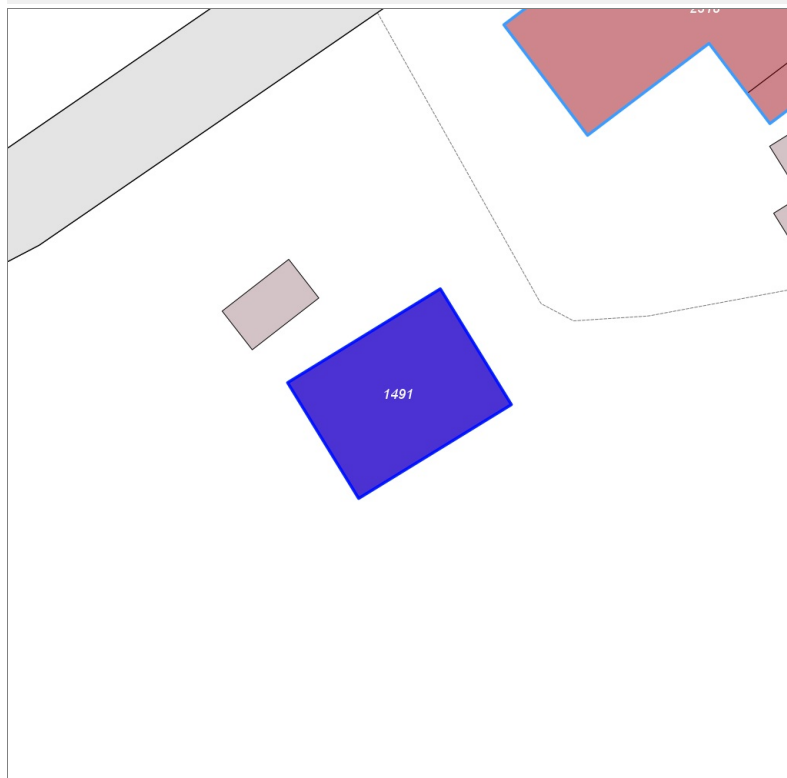
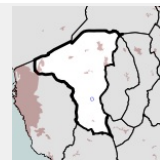


FOTO n° 4092 (edificio 2103)



Edifici associati alla Scheda:

ID 1491



Informazioni sulla Scheda

- **Data rilevazione** 05/11/2021
- **Ambito** rurale
- **Località** Parrana San Martino
- **Tipologia insediativa** insediamento specialistico

Informazioni sull'Edificio 1491

Unità volumetriche dell'Edificio 1491

N°	Foglio	Particella	Superficie coperta CTR (m²)	N° piani	Piani interrati	Mansarda
3196	92	324	124.5			

Funzioni d'uso

- **Usò prevalente:**
- **Usi standard:** agricolturale; residenziale
- **Usi presenti:** altro

Tipologia edilizia
annesso - baracca

Rilievi fotografici

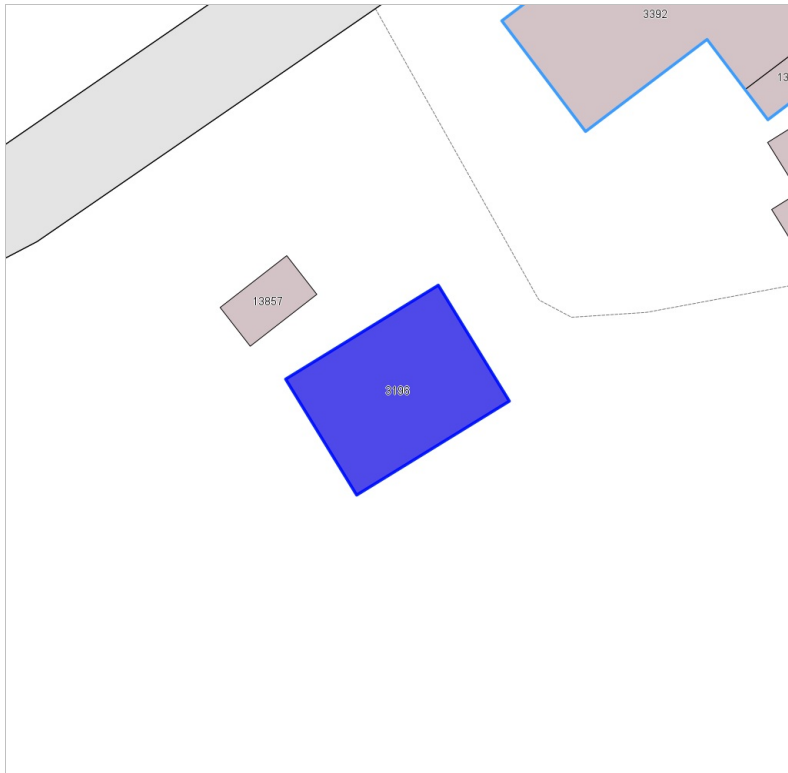
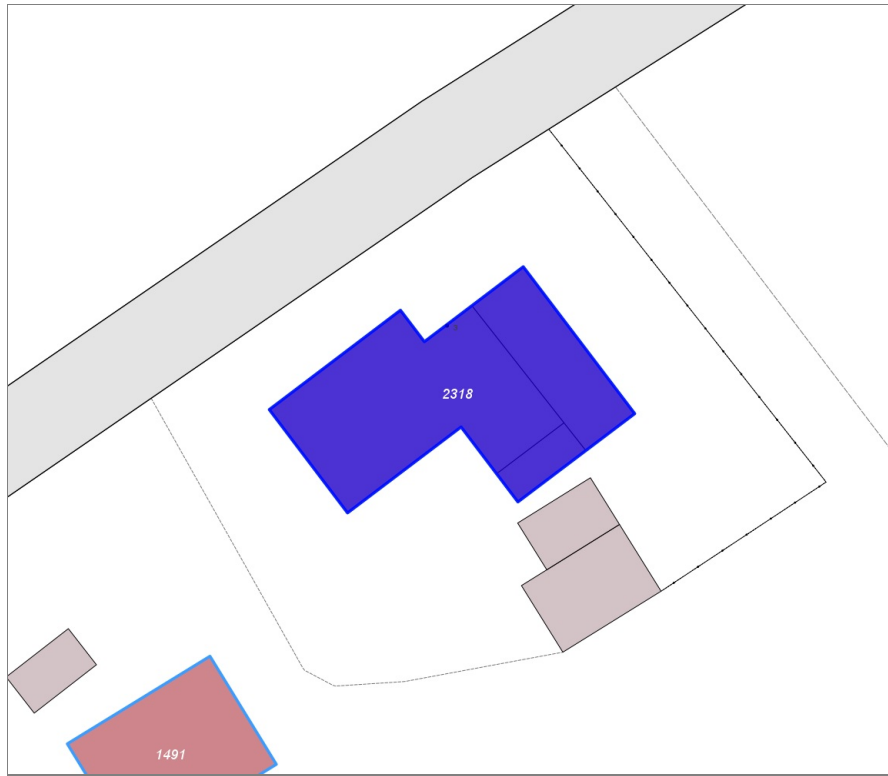
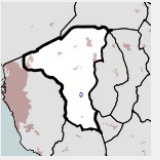


FOTO n° 1524 (edificio 1491)



Edifici associati alla Scheda:

ID 2318



Informazioni sulla Scheda

- **Data rilevazione** 05/11/2021
- **Ambito** rurale
- **Località** Parrana San Martino
- **Tipologia insediativa** edificio isolato su lotto

Informazioni sull'Edificio 2318

Unità volumetriche dell'Edificio 2318

N°	Foglio	Particella	Superficie coperta CTR (m ²)	N° piani	Piani interrati	Mansarda
3392	92	212	185.91			
13859	92	212	67.96			
13860	92	212	17.57			

Funzioni d'uso

- **Usò prevalente:**
- **Usi standard:** residenziale
- **Usi presenti:** residenza

Tipologia edilizia

casa isolata su lotto di matrice rurale

Rilievi fotografici



FOTO n° 1523 (edificio 2318)

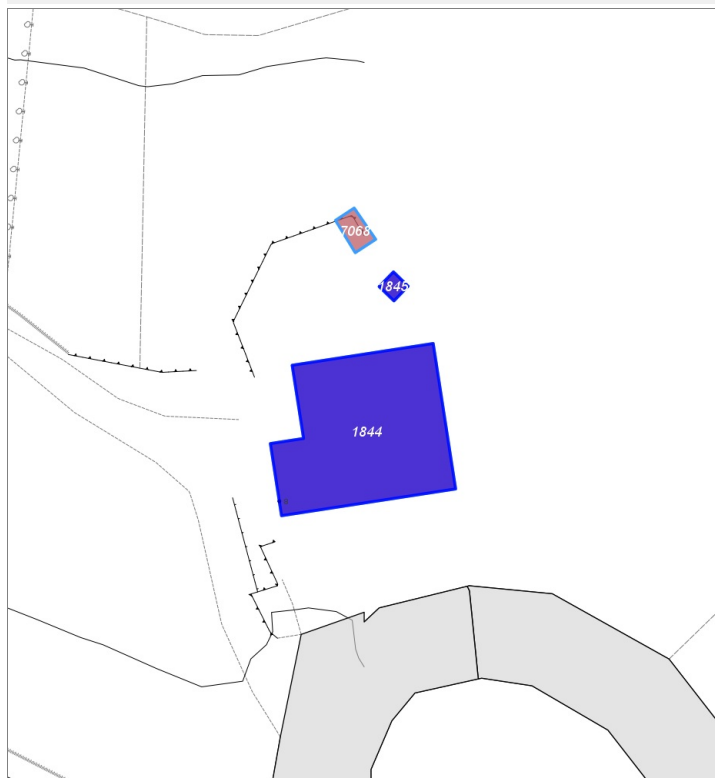
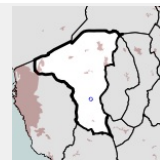


FOTO n° 4093 (edificio 2318)



Edifici associati alla Scheda:

ID 1844 | ID 1845



Informazioni sulla Scheda

- **Data rilevazione** 05/11/2021
- **Ambito** rurale
- **Località** Parrana San Martino
- **Tipologia insediativa** edificio isolato su lotto

Informazioni sull'Edificio 1844

Unità volumetriche dell'Edificio 1844

N°	Foglio	Particella	Superficie coperta CTR (m ²)	N° piani	Piani interrati	Mansarda
958	90	253	136.18			

Funzioni d'uso

- **Usò prevalente:**
- **Usi standard:** residenziale
- **Usi presenti:** residenza

Tipologia edilizia

casa isolata su lotto

Informazioni sull'Edificio 1845

Unità volumetriche dell'Edificio 1845

N°	Foglio	Particella	Superficie coperta CTR (m ²)	N° piani	Piani interrati	Mansarda
957	90	253	2.44			

Funzioni d'uso

- **Usò prevalente:**
- **Usi standard:** residenziale
- **Usi presenti:** residenza

Tipologia edilizia

annesso (generico)

Rilievi fotografici

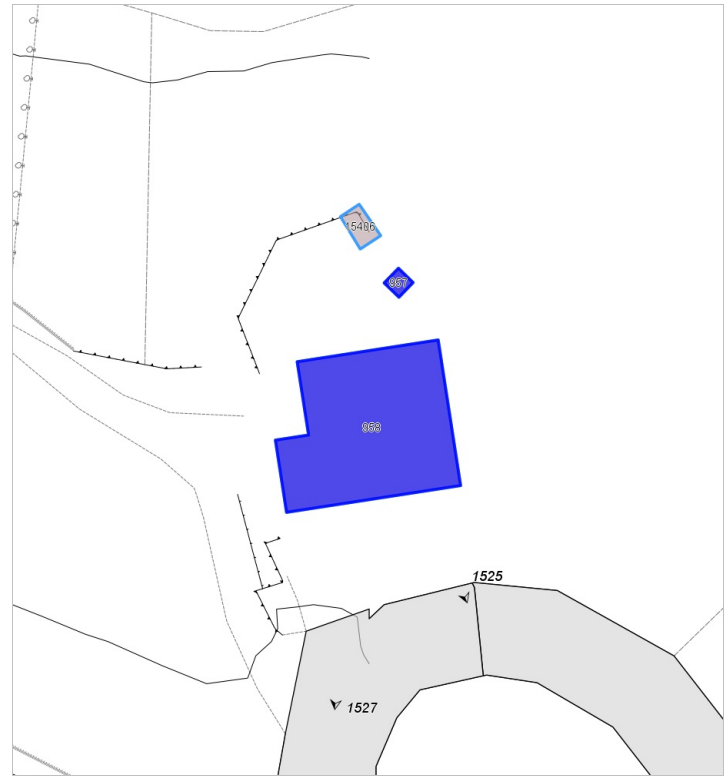


FOTO n° 1527 (edificio 1844)



FOTO n° 1525 (edificio 1844)

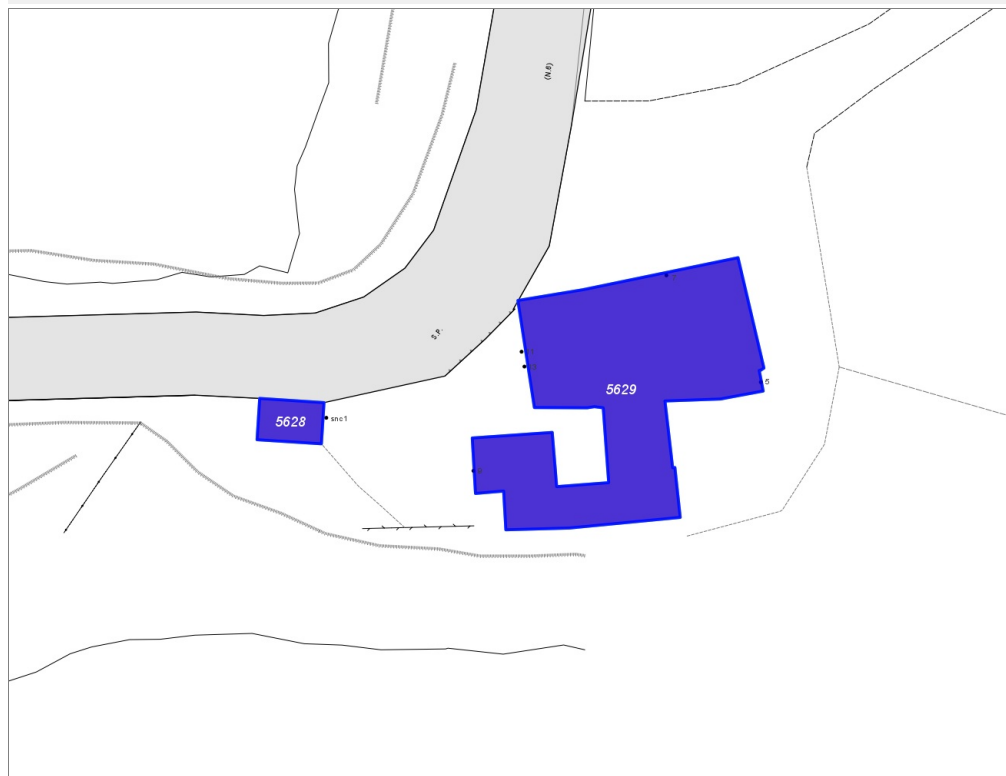
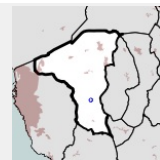


FOTO n° 4094 (edificio 1844)



Edifici associati alla Scheda:

ID 5628 | ID 5629



Informazioni sulla Scheda

- **Data rilevazione** 05/11/2021
- **Ambito** rurale
- **Località** Parrana San Martino
- **Tipologia insediativa** casa colonica/aggregato di case coloniche

Informazioni sull'Edificio 5628

Unità volumetriche dell'Edificio 5628

N°	Foglio	Particella	Superficie coperta	CTR (m ²)	N° piani	Piani interrati	Mansarda
934	92	19	17.33				

Funzioni d'uso

- **Usò prevalente:**
- **Usi standard:** residenziale
- **Usi presenti:** residenza

Tipologia edilizia

annesso (generico)

Informazioni sull'Edificio 5629

Unità volumetriche dell'Edificio 5629

N°	Foglio	Particella	Superficie coperta	CTR (m ²)	N° piani	Piani interrati	Mansarda
13888	92	19	291.54				

Funzioni d'uso

- **Usò prevalente:**
- **Usi standard:** residenziale
- **Usi presenti:** residenza

Tipologia edilizia

casa isolata su lotto di matrice rurale

Rilievi fotografici

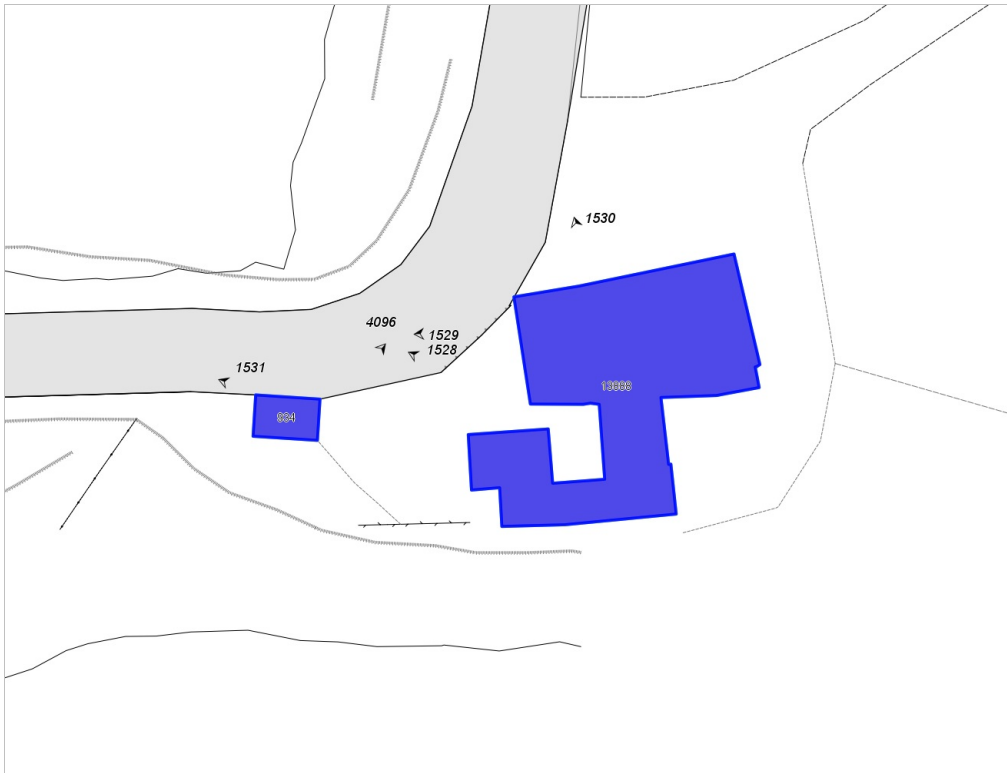


FOTO n° 1531 (edificio 5628)



FOTO n° 4096 (edificio 5628)



FOTO n° 1528 (edificio 5629)



FOTO n° 1529 (edificio 5629)



FOTO n° 1530 (edificio 5629)

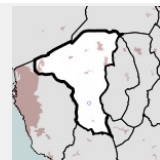


FOTO n° 4095 (edificio 5629)



Edifici associati alla Scheda:

ID 417

**Informazioni sulla Scheda**

- **Data rilevazione** 05/11/2021
- **Non rilevabile:** non accessibile
- **Ambito** rurale
- **Località** Parrana San Martino
- **Tipologia insediativa** non classificabile
- **Note**
L'edificio sembra completamente isolato, e lontano da qualsiasi strada minimamente carrabile

Informazioni sull'Edificio 417

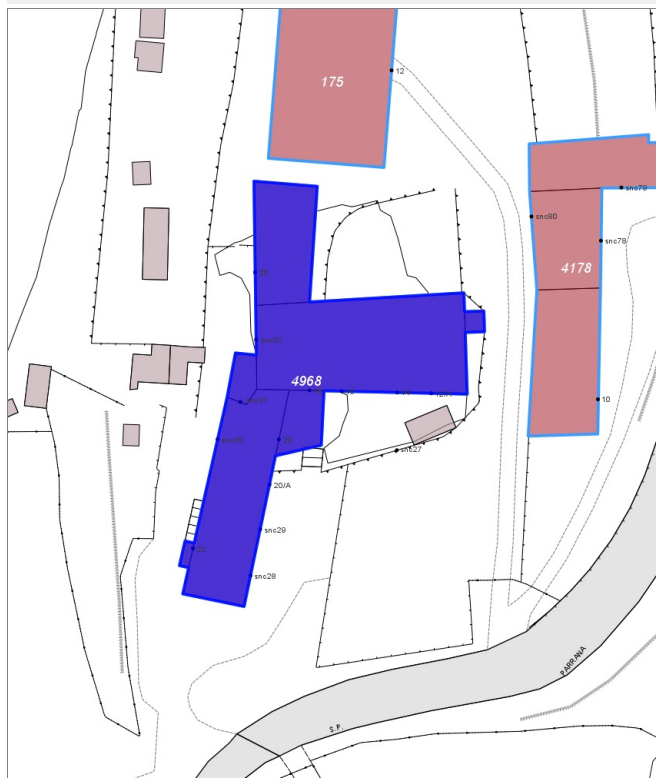
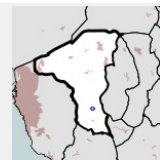
Unità volumetriche dell'Edificio 417

N°	Foglio	Particella	Superficie coperta CTR (m ²)	N° piani	Piani interrati	Mansarda
13703	92	148	5.9			

Funzioni d'uso

Edifici associati alla Scheda:

ID 4968



Informazioni sulla Scheda

- **Data rilevazione** 05/11/2021
- **Ambito** rurale
- **Località** Parrana San Giusto
- **Denominazione** Parrana nuova
- **Tipologia insediativa** casa colonica/aggregato di case coloniche

Informazioni sull'Edificio 4968

Unità volumetriche dell'Edificio 4968

N°	Foglio	Particella	Superficie coperta CTR (m ²)	N° piani	Piani interrati	Mansarda
8128	96	366	95.75			
8179	96	366	264			
8181	96	366	5.46			
8183	96	366	15.88			
8228	96	366	174.45			
8280	96	366	3.24			
13672	96	416	32.45			

Funzioni d'uso

- **Usi prevalente:**
- **Usi standard:** residenziale
- **Usi presenti:** residenza

Tipologia edilizia

casa isolata su lotto di matrice rurale

Rilievi fotografici

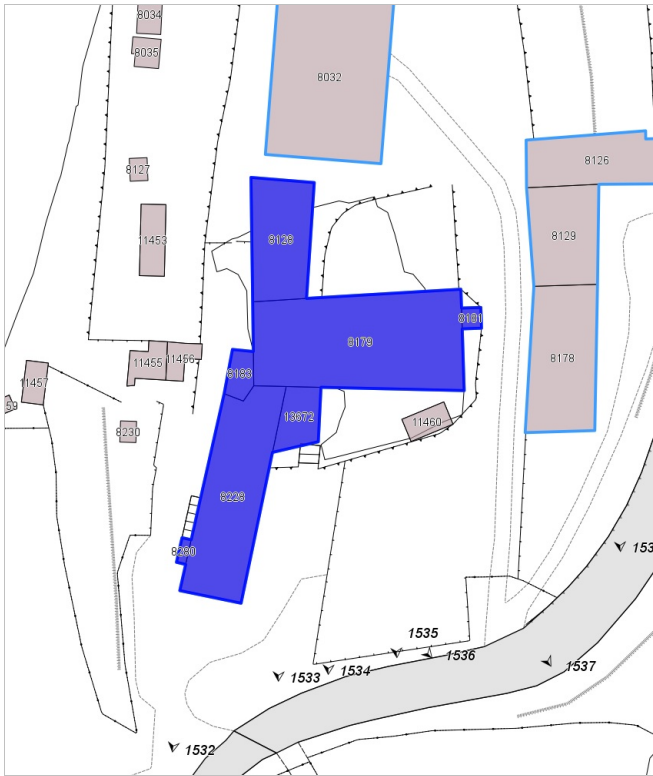


FOTO n° 1532 (edificio 4968)



FOTO n° 1533 (edificio 4968)



FOTO n° 1534 (edificio 4968)



FOTO n° 1535 (edificio 4968)



FOTO n° 1536 (edificio 4968)

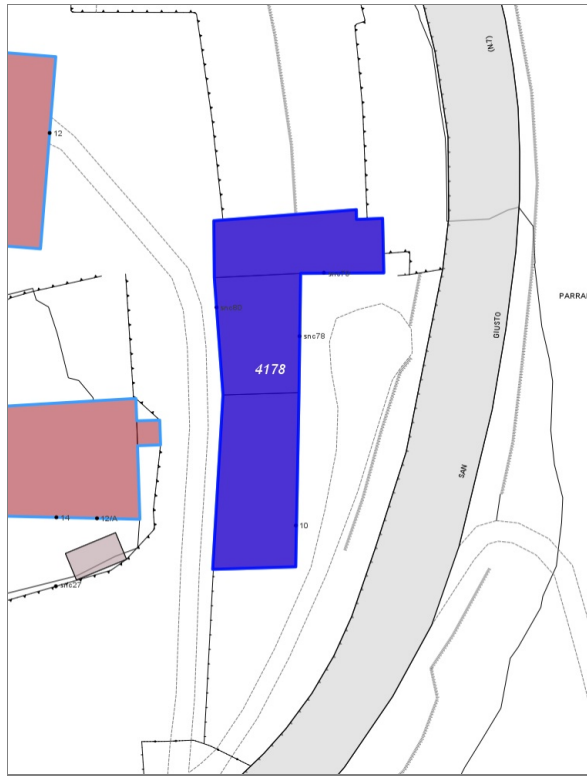
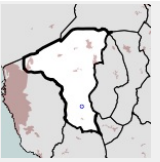


FOTO n° 1537 (edificio 4968)



Edifici associati alla Scheda:

ID 4178



Informazioni sulla Scheda

- **Data rilevazione** 05/11/2021
- **Ambito** rurale
- **Località** Parrana San Giusto
- **Denominazione** Parrana nuova
- **Tipologia insediativa** villa o villa/fattoria

Informazioni sull'Edificio 4178

Unità volumetriche dell'Edificio 4178

N°	Foglio	Particella	Superficie coperta CTR (m²)	N° piani	Piani interrati	Mansarda
8126	96	413	94.71			
8129	96	413	91.84			
8178	96	413	132.3			

Funzioni d'uso

Tipologia edilizia
villa

Rilievi fotografici

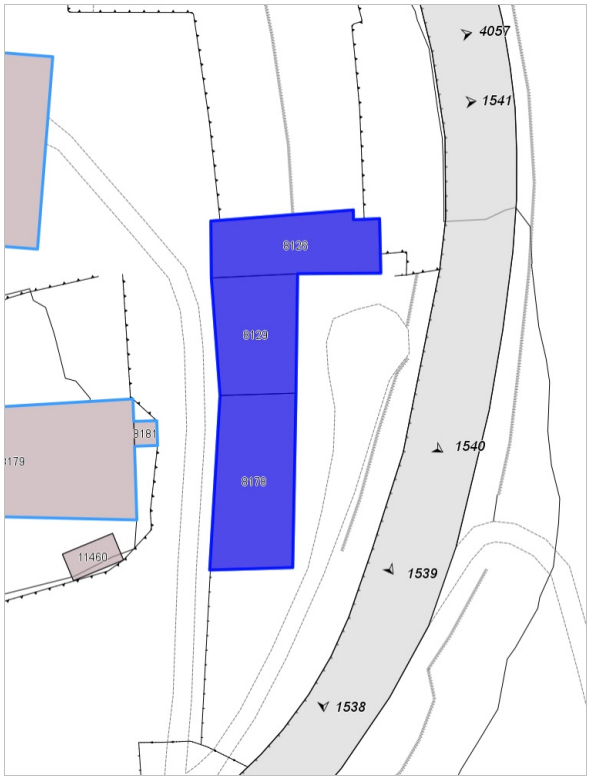


FOTO n° 1538 (edificio 4178)



FOTO n° 1539 (edificio 4178)

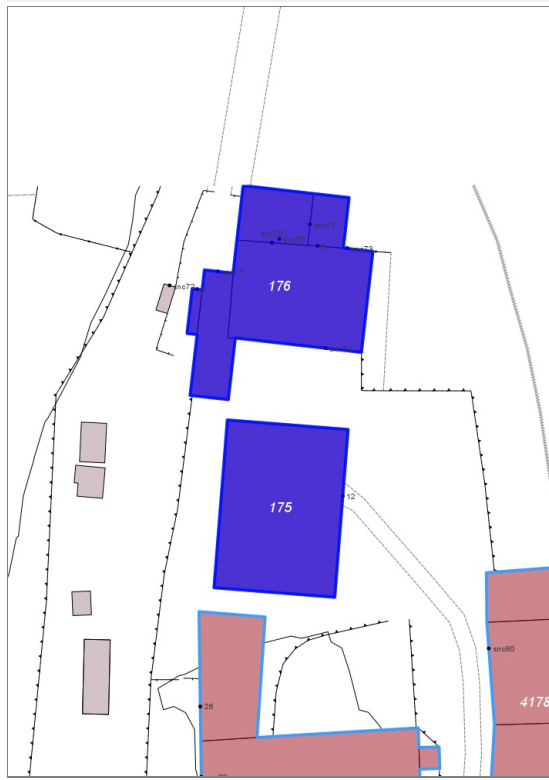
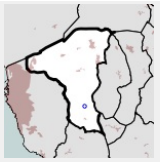


FOTO n° 1540 (edificio 4178)



Edifici associati alla Scheda:

ID 175 ID 176



Informazioni sulla Scheda

- **Data rilevazione** 05/11/2021
- **Ambito** rurale
- **Località** Parrana San Giusto
- **Denominazione** Parrana nuova
- **Tipologia insediativa** villa o villa/fattoria

Informazioni sull'Edificio 175

Unità volumetriche dell'Edificio 175

N°	Foglio	Particella	Superficie coperta CTR (m ²)	N° piani	Piani interrati	Mansarda
8032	96	103	254.88			

Funzioni d'uso

- **Usò prevalente:**
- **Usi standard:** residenziale
- **Usi presenti:** residenza

Tipologia edilizia
villa

Informazioni sull'Edificio 176

Unità volumetriche dell'Edificio 176

N°	Foglio	Particella	Superficie coperta CTR (m ²)	N° piani	Piani interrati	Mansarda
7973	96	103	22.99			
7975	96	103	169.89			
7976	96	103	53.76			
7978	96	103	5.7			
11451	96	103	47.33			

Funzioni d'uso

- **Usò prevalente:**
- **Usi standard:** residenziale
- **Usi presenti:** residenza

Tipologia edilizia
casa isolata su lotto di matrice rurale

Rilievi fotografici




FOTO n° 4057 (edificio 175)



FOTO n° 1541 (edificio 175)

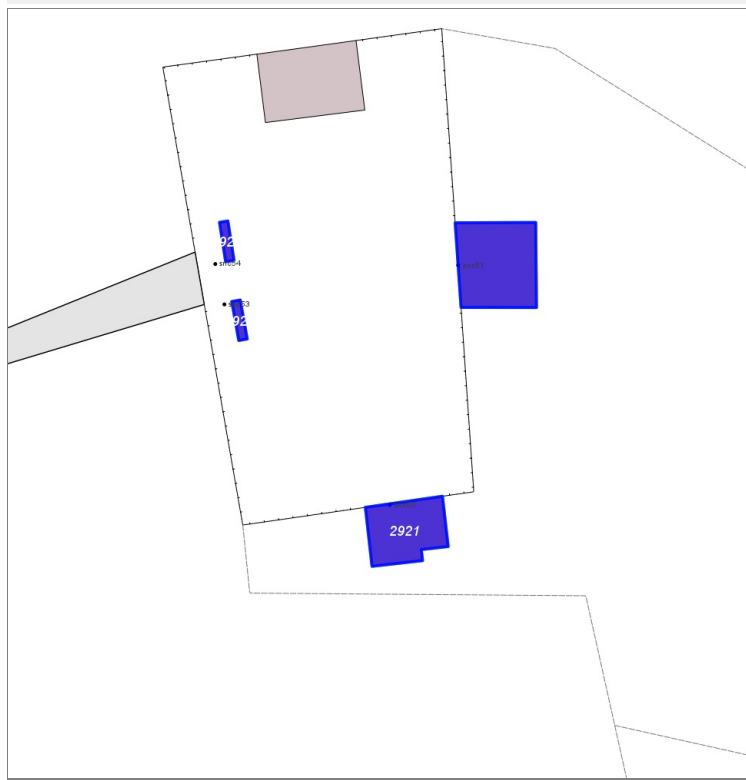
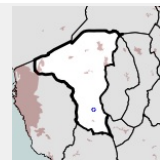


FOTO n° 4058 (edificio 176)



Edifici associati alla Scheda:

ID 2921 | ID 2922 | ID 2923 | ID 2924



Informazioni sulla Scheda

- **Data rilevazione** 05/11/2021
- **Ambito** rurale
- **Località** Parrana San Giusto
- **Denominazione** Cimitero di Parrana nuova
- **Tipologia insediativa** insediamento specialistico

Informazioni sull'Edificio 2921

Unità volumetriche dell'Edificio 2921

N°	Foglio	Particella	Superficie coperta CTR (m²)	N° piani	Piani interrati	Mansarda
5271	96	B	39.43			

Funzioni d'uso

- **Usò prevalente:**
- **Usi standard:** luogo di culto
- **Usi presenti:** servizi

Tipologia edilizia

edificio specialistico - cimitero

Informazioni sull'Edificio 2922

Unità volumetriche dell'Edificio 2922

N°	Foglio	Particella	Superficie coperta CTR (m²)	N° piani	Piani interrati	Mansarda
5643	96	B	59.15			

Funzioni d'uso

- **Usò prevalente:**
- **Usi standard:** luogo di culto
- **Usi presenti:** servizi

Tipologia edilizia

edificio specialistico - cimitero

Informazioni sull'Edificio 2923

Unità volumetriche dell'Edificio 2923

N°	Foglio	Particella	Superficie coperta CTR (m²)	N° piani	Piani interrati	Mansarda
13669	96	B	3.01			

Funzioni d'uso

Tipologia edilizia

- **Usò prevalente:** edificio specialistico - cimitero
- **Usi standard:** luogo di culto
- **Usi presenti:** servizi

Informazioni sull'Edificio 2924

Unità volumetriche dell'Edificio 2924

N°	Foglio	Particella	Superficie coperta CTR (m ²)	N° piani	Piani interrati	Mansarda
13668	96	B	3.04			

Funzioni d'uso

- **Usò prevalente:**
- **Usi standard:** luogo di culto
- **Usi presenti:** servizi

Tipologia edilizia

edificio specialistico - cimitero

Rilievi fotografici



FOTO n° 1543 (edificio 2921)



FOTO n° 1542 (edificio 2922)



FOTO n° 1545 (edificio 2923)

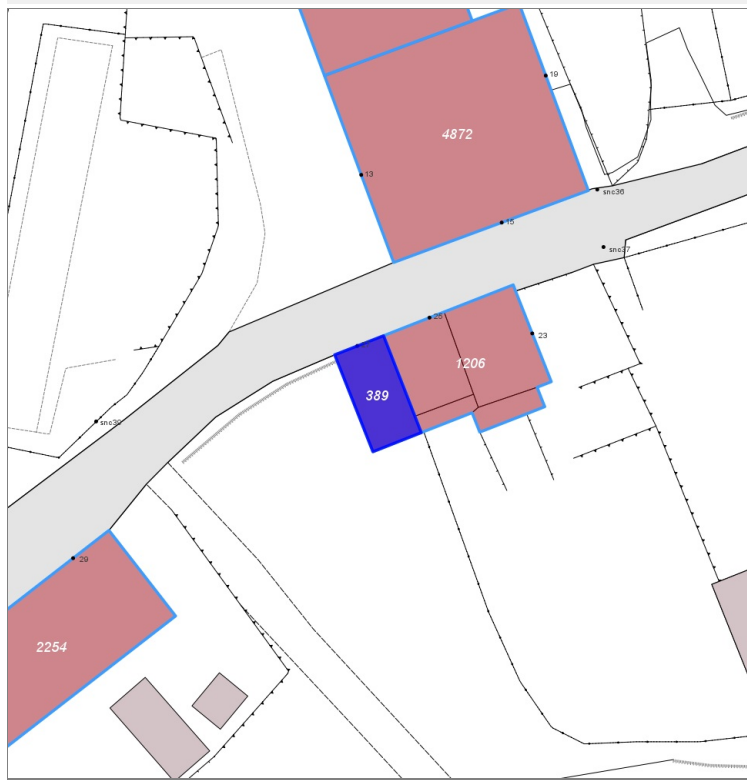
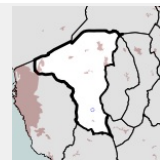


FOTO n° 1544 (edificio 2924)



Edifici associati alla Scheda:

ID 389



Informazioni sulla Scheda

- **Data rilevazione** 05/11/2021
- **Ambito** rurale
- **Località** Parrana San Giusto
- **Tipologia insediativa** lineare lungo strada

Informazioni sull'Edificio 389

Unità volumetriche dell'Edificio 389

N°	Foglio	Particella	Superficie coperta CTR (m²)	N° piani	Piani interrati	Mansarda
8673	96	209	20.39			

Funzioni d'uso

- **Usi prevalente:**
- **Usi standard:** residenziale
- **Usi presenti:** residenza

Tipologia edilizia
annesso (generico)

Rilievi fotografici

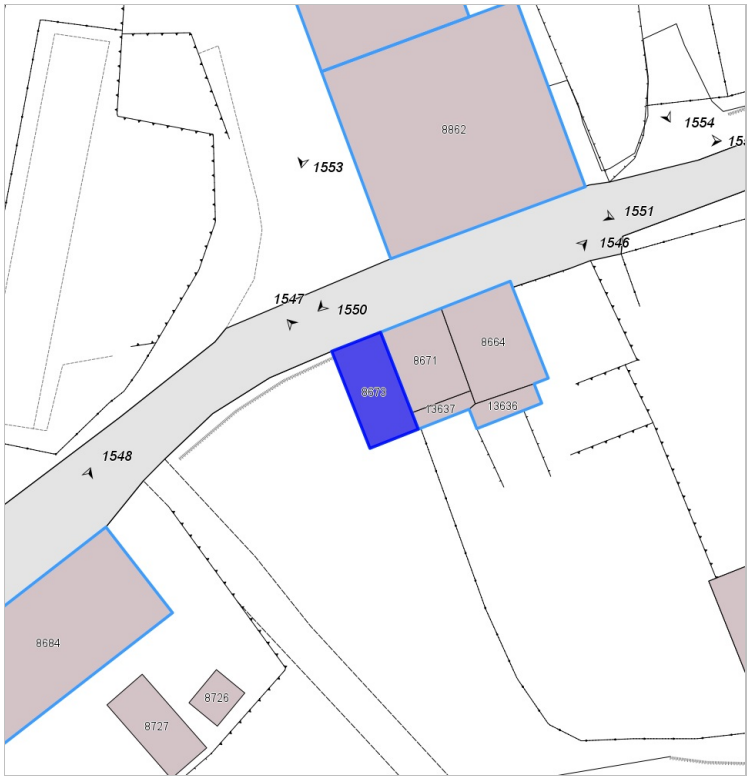
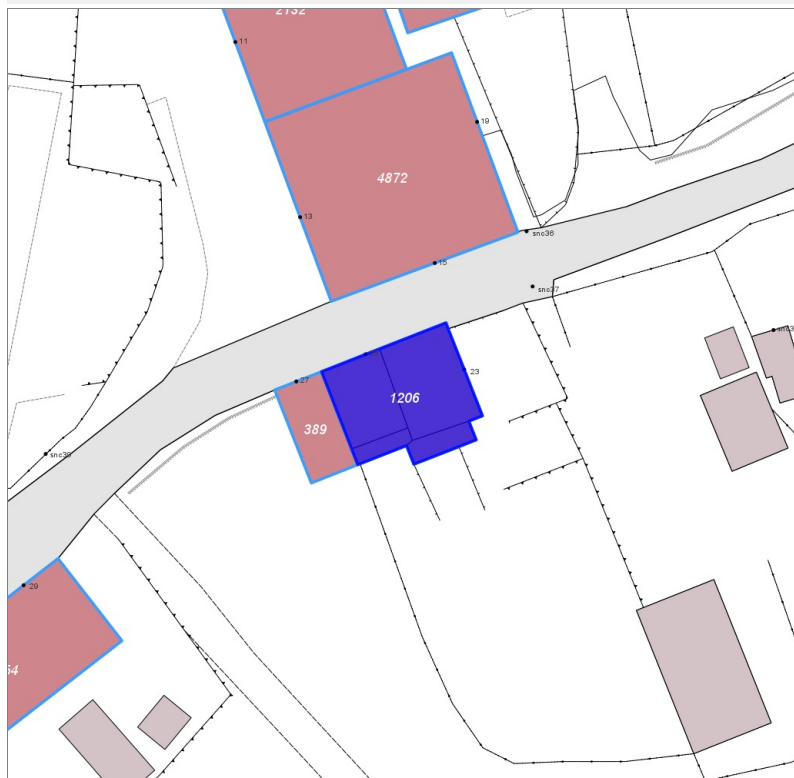
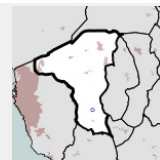


FOTO n° 1547 (edificio 389)



Edifici associati alla Scheda:

ID 1206



Informazioni sulla Scheda

- **Data rilevazione** 05/11/2021
- **Ambito** rurale
- **Località** Parrana San Giusto
- **Tipologia insediativa** lineare lungo strada

Informazioni sull'Edificio 1206

Unità volumetriche dell'Edificio 1206

N°	Foglio	Particella	Superficie coperta CTR (m ²)	N° piani	Piani interrati	Mansarda
8664	96	211	29.26			
8671	96	211	20.83			
13636	96	212	5.84			
13637	96	212	3.98			

Funzioni d'uso

- **Usò prevalente:**
- **Usi standard:**
- **Usi presenti:** residenza

Tipologia edilizia

casa isolata su lotto

Rilievi fotografici

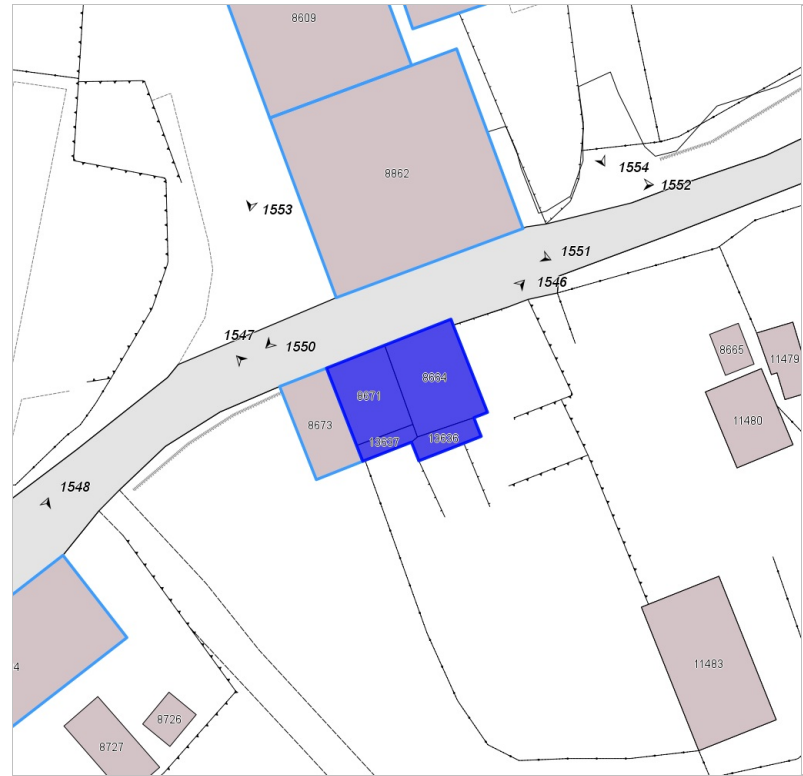
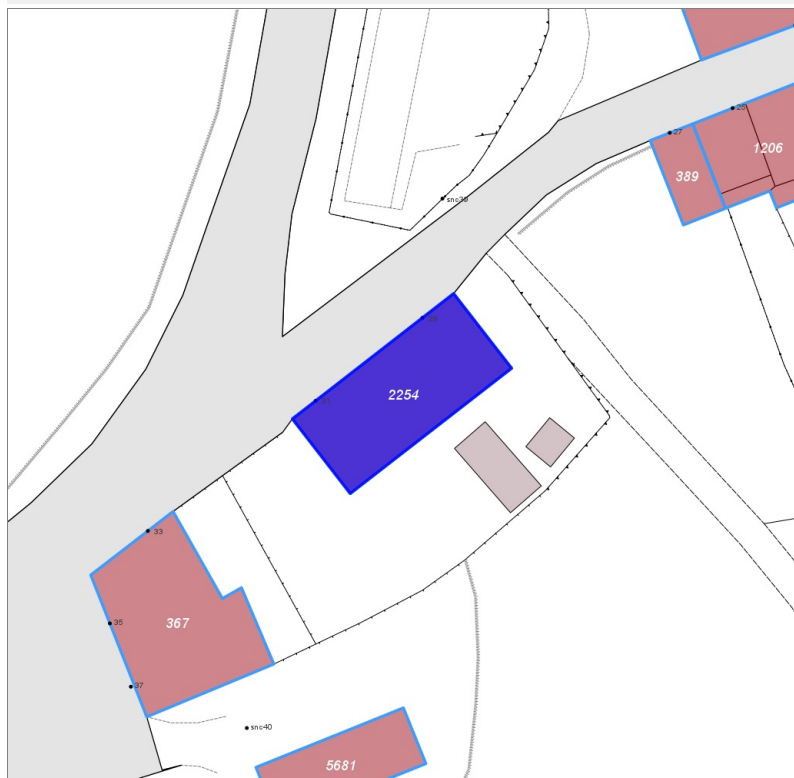
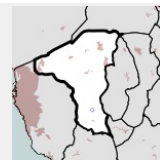


FOTO n° 1546 (edificio 1206)



Edifici associati alla Scheda:

ID 2254



Informazioni sulla Scheda

- **Data rilevazione** 05/11/2021
- **Ambito** urbano
- **Località** Parrana San Giusto
- **Tipologia insediativa** edificio isolato su lotto

Informazioni sull'Edificio 2254

Unità volumetriche dell'Edificio 2254

N°	Foglio	Particella	Superficie coperta CTR (m²)	N° piani	Piani interrati	Mansarda
8684	96	215	95.45			

Funzioni d'uso

- **Usò prevalente:**
- **Usi standard:** residenziale
- **Usi presenti:** residenza servizi

Tipologia edilizia

casa isolata su lotto

Rilievi fotografici

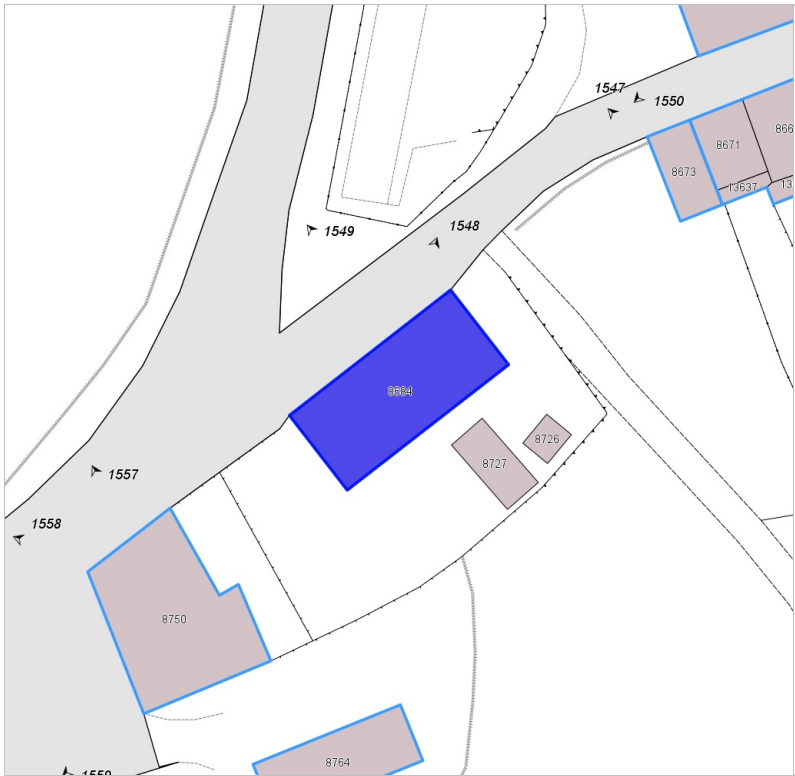


FOTO n° 1548 (edificio 2254)

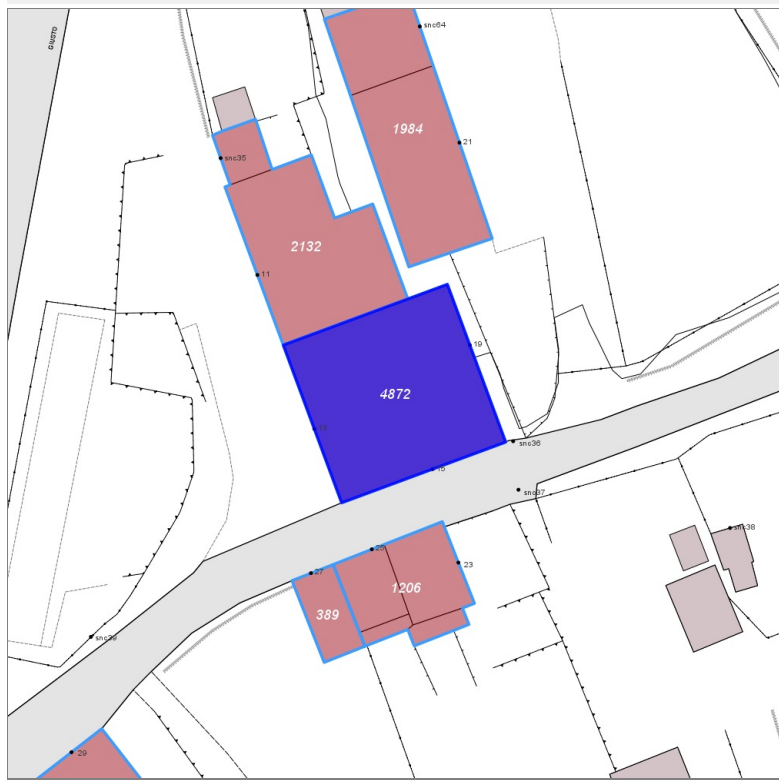
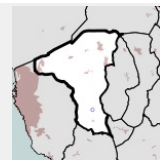


FOTO n° 1549 (edificio 2254)



Edifici associati alla Scheda:

ID 4872



Informazioni sulla Scheda

- **Data rilevazione** 05/11/2021
- **Ambito** urbano
- **Località** Parrana San Giusto
- **Tipologia insediativa** lineare lungo strada

Informazioni sull'Edificio 4872

Unità volumetriche dell'Edificio 4872

N°	Foglio	Particella	Superficie coperta CTR (m²)	N° piani	Piani interrati	Mansarda
8862	96	208	155.29			

Funzioni d'uso

- **Usò prevalente:**
- **Usi standard:** residenziale
- **Usi presenti:** residenza

Tipologia edilizia
edificio a schiera

Rilievi fotografici

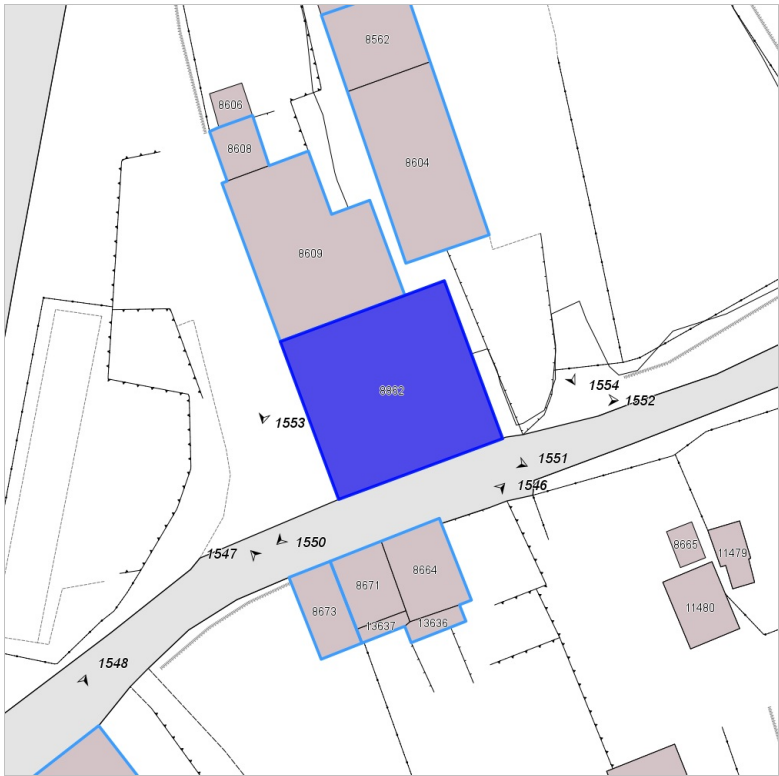


FOTO n° 1550 (edificio 4872)



FOTO n° 1551 (edificio 4872)

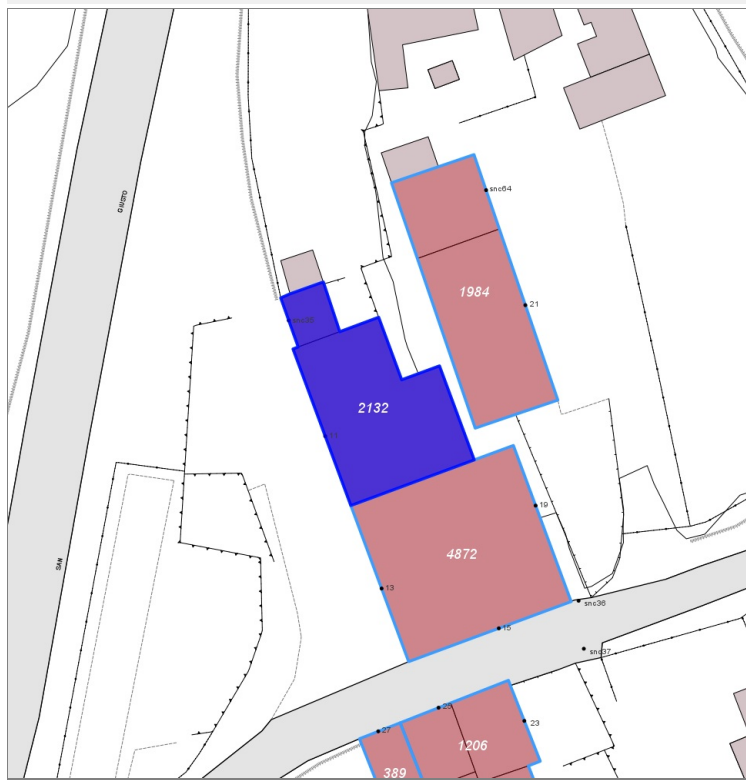
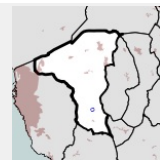


FOTO n° 1552 (edificio 4872)



Edifici associati alla Scheda:

ID 2132



Informazioni sulla Scheda

- **Data rilevazione** 05/11/2021
- **Ambito** urbano
- **Località** Parrana San Giusto
- **Tipologia insediativa** lineare lungo strada

Informazioni sull'Edificio 2132

Unità volumetriche dell'Edificio 2132

N°	Foglio	Particella	Superficie coperta CTR (m²)	N° piani	Piani interrati	Mansarda
8608	96	207	12.68			
8609	96	207	103.76			

Funzioni d'uso

- **Usi prevalente:**
- **Usi standard:** residenziale
- **Usi presenti:** residenza

Tipologia edilizia
edificio a schiera

Rilievi fotografici

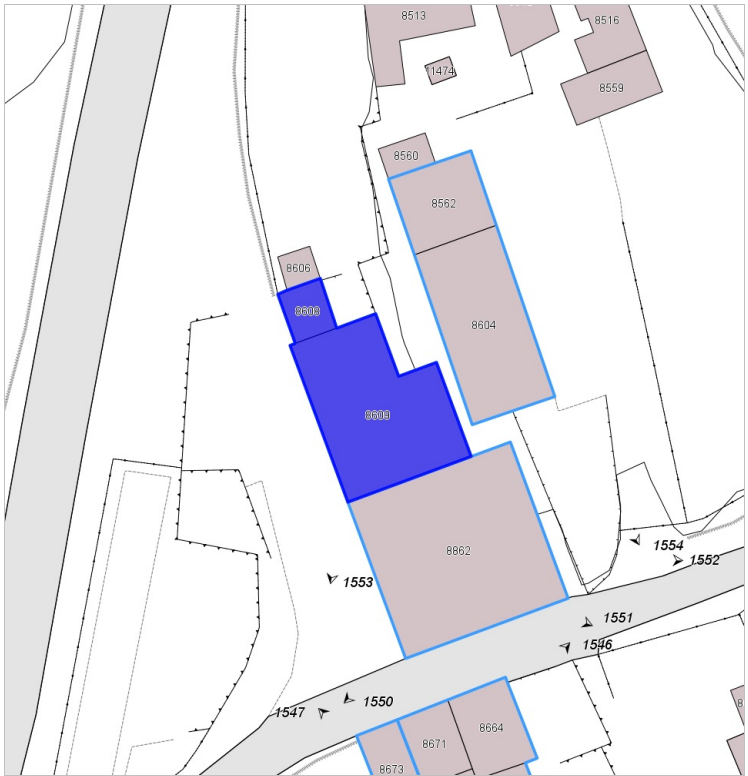
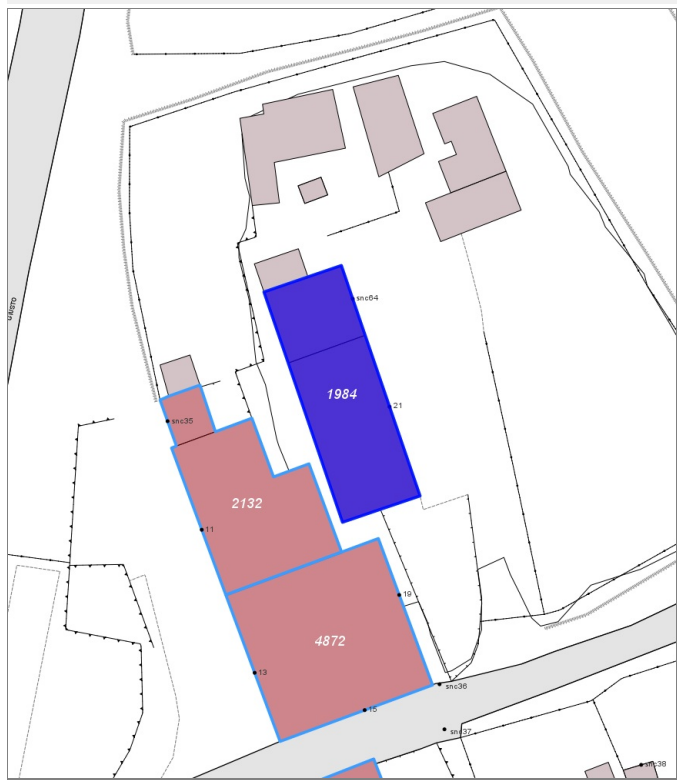
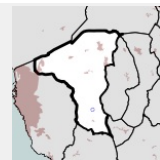


FOTO n° 1553 (edificio 2132)



Edifici associati alla Scheda:

ID 1984



Informazioni sulla Scheda

- **Data rilevazione** 05/11/2021
- **Ambito** rurale
- **Località** Parrana San Giusto
- **Tipologia insediativa** edificio isolato su lotto

Informazioni sull'Edificio 1984

Unità volumetriche dell'Edificio 1984

N°	Foglio	Particella	Superficie coperta CTR (m²)	N° piani	Piani interrati	Mansarda
8562	96	206	37.22			
8604	96	206	84.48			

Funzioni d'uso

- **Usò prevalente:**
- **Usi standard:** residenziale
- **Usi presenti:** residenza

Tipologia edilizia

casa isolata su lotto

Rilievi fotografici

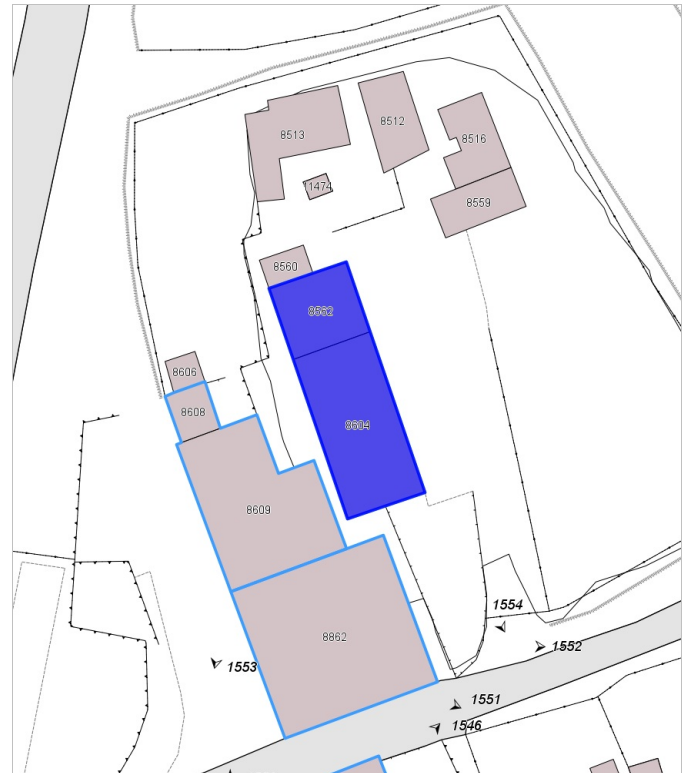
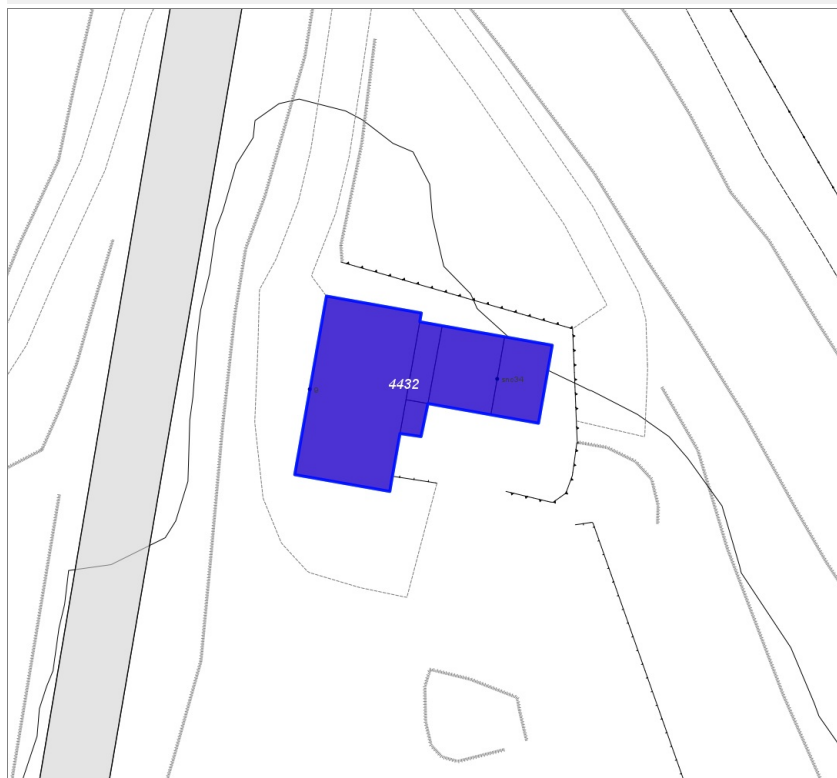
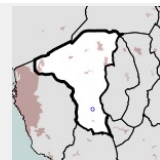


FOTO n° 1554 (edificio 1984)



Edifici associati alla Scheda:

ID 4432



Informazioni sulla Scheda

- **Data rilevazione** 05/11/2021
- **Ambito** rurale
- **Località** Parrana San Giusto
- **Tipologia insediativa** edificio isolato su lotto

Informazioni sull'Edificio 4432

Unità volumetriche dell'Edificio 4432

N°	Foglio	Particella	Superficie coperta CTR (m ²)	N° piani	Piani interrati	Mansarda
970	96	202	8.69			
971	96	202	24.51			
972	96	202	3.6			
8070	96	202	85.07			
13670			18.62			

Funzioni d'uso

- **Usò prevalente:**
- **Usi standard:** residenziale
- **Usi presenti:** residenza

Tipologia edilizia

casa isolata su lotto


Rilievi fotografici



FOTO n° 1555 (edificio 4432)

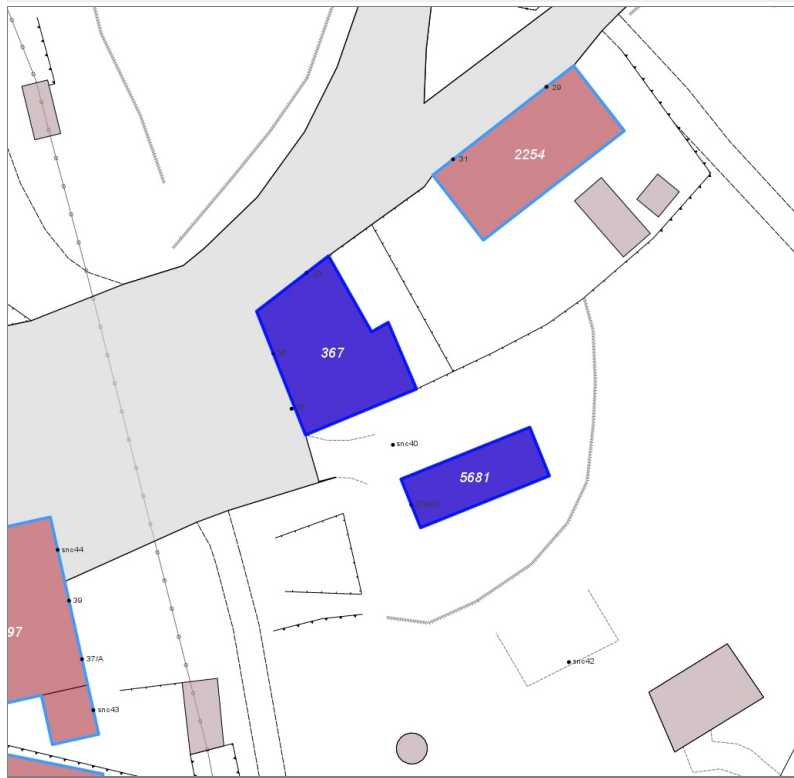
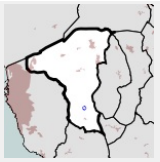


FOTO n° 1556 (edificio 4432)



Edifici associati alla Scheda:

ID 367 ID 5681



Informazioni sulla Scheda

- **Data rilevazione** 05/11/2021
- **Ambito** rurale
- **Località** Parrana San Giusto
- **Tipologia insediativa** edificio isolato su lotto

Informazioni sull'Edificio 367

Unità volumetriche dell'Edificio 367

N°	Foglio	Particella	Superficie coperta CTR (m²)	N° piani	Piani interrati	Mansarda
8750	96	214	100.17			

Funzioni d'uso

- **Usò prevalente:**
- **Usi standard:** residenziale
- **Usi presenti:** residenza

Tipologia edilizia

casa isolata su lotto

Informazioni sull'Edificio 5681

Unità volumetriche dell'Edificio 5681

N°	Foglio	Particella	Superficie coperta CTR (m²)	N° piani	Piani interrati	Mansarda
8764	96	216	47.26			

Funzioni d'uso

- **Usò prevalente:**
- **Usi standard:** residenziale
- **Usi presenti:** residenza

Tipologia edilizia

annesso (generico)

Rilievi fotografici



FOTO n° 1557 (edificio 367)



FOTO n° 1558 (edificio 367)

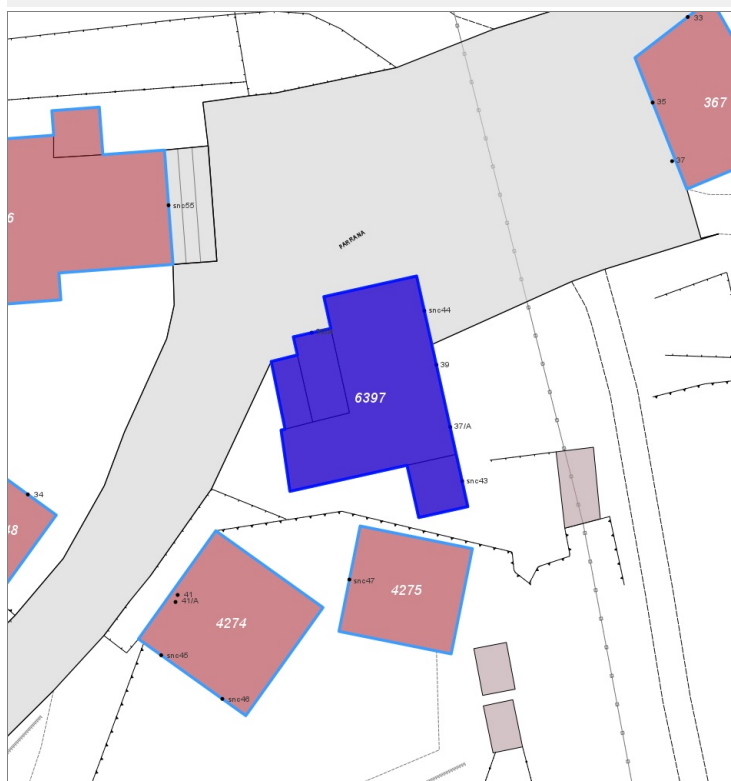
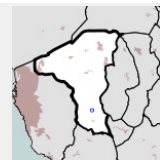


FOTO n° 1559 (edificio 367)



Edifici associati alla Scheda:

ID 6397



Informazioni sulla Scheda

- Data rilevazione 05/11/2021
- Ambito urbano
- Località Parrana San Giusto
- Tipologia insediativa lineare lungo strada

Informazioni sull'Edificio 6397

Unità volumetriche dell'Edificio 6397

N°	Foglio	Particella	Superficie coperta CTR (m ²)	N° piani	Piani interrati	Mansarda
8799	96	172	126.65			
8805	96	358	19.17			
9501	96	172	15.57			
11501			11.05			

Funzioni d'uso

- Uso prevalente:
- Usi standard: residenziale
- Usi presenti: residenza

Tipologia edilizia
edificio a schiera

Rilievi fotografici

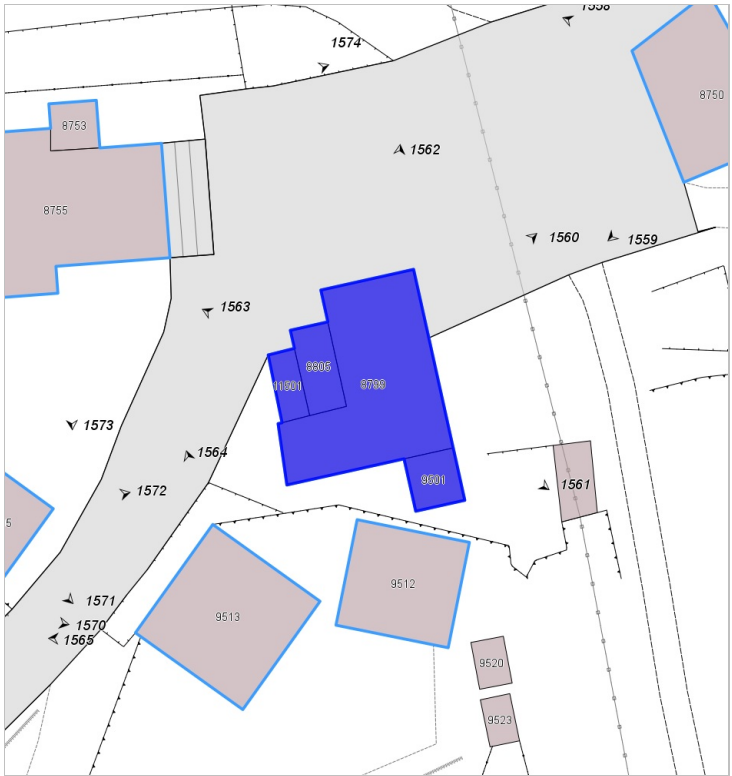


FOTO n° 1560 (edificio 6397)



FOTO n° 1561 (edificio 6397)



FOTO n° 1562 (edificio 6397)

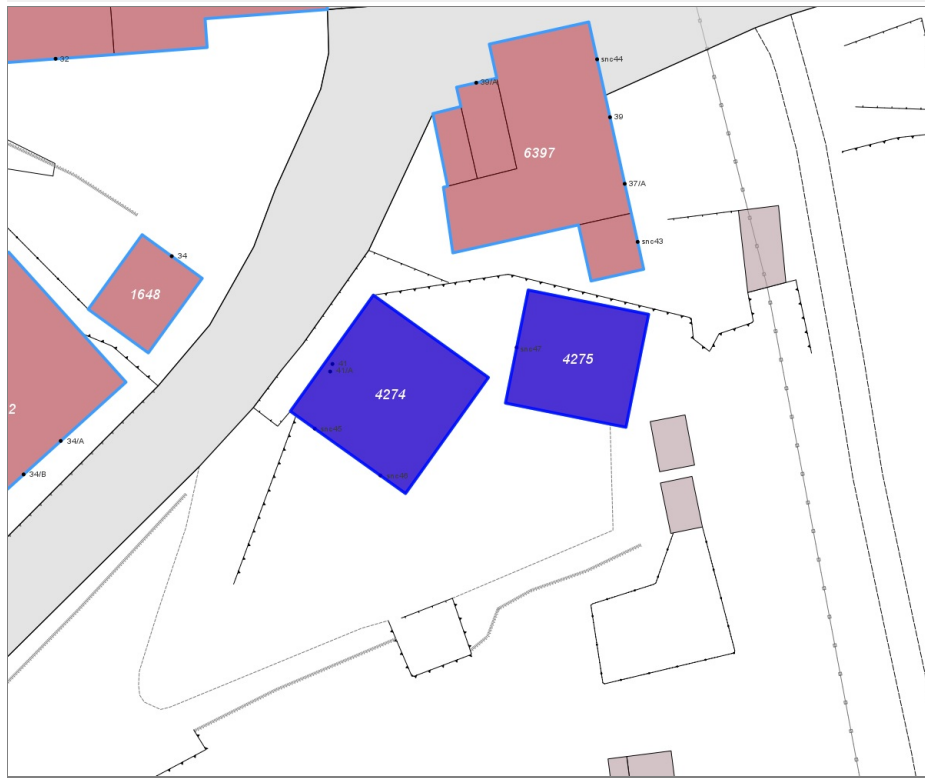
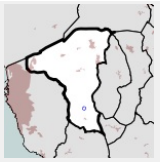


FOTO n° 1563 (edificio 6397)



Edifici associati alla Scheda:

ID 4274 | ID 4275



Informazioni sulla Scheda

- **Data rilevazione** 05/11/2021
- **Ambito** urbano
- **Località** Parrana San Martino
- **Tipologia insediativa** edificio isolato su lotto

Informazioni sull'Edificio 4274

Unità volumetriche dell'Edificio 4274

N°	Foglio	Particella	Superficie coperta CTR (m²)	N° piani	Piani interrati	Mansarda
9513	96	173	101.21			

Funzioni d'uso

- **Usò prevalente:**
- **Usi standard:** residenziale
- **Usi presenti:** residenza

Tipologia edilizia

casa isolata su lotto

Informazioni sull'Edificio 4275

Unità volumetriche dell'Edificio 4275

N°	Foglio	Particella	Superficie coperta CTR (m²)	N° piani	Piani interrati	Mansarda
9512	96	173	70.98			

Funzioni d'uso

- **Usò prevalente:**
- **Usi standard:**
- **Usi presenti:** residenza

Rilievi fotografici

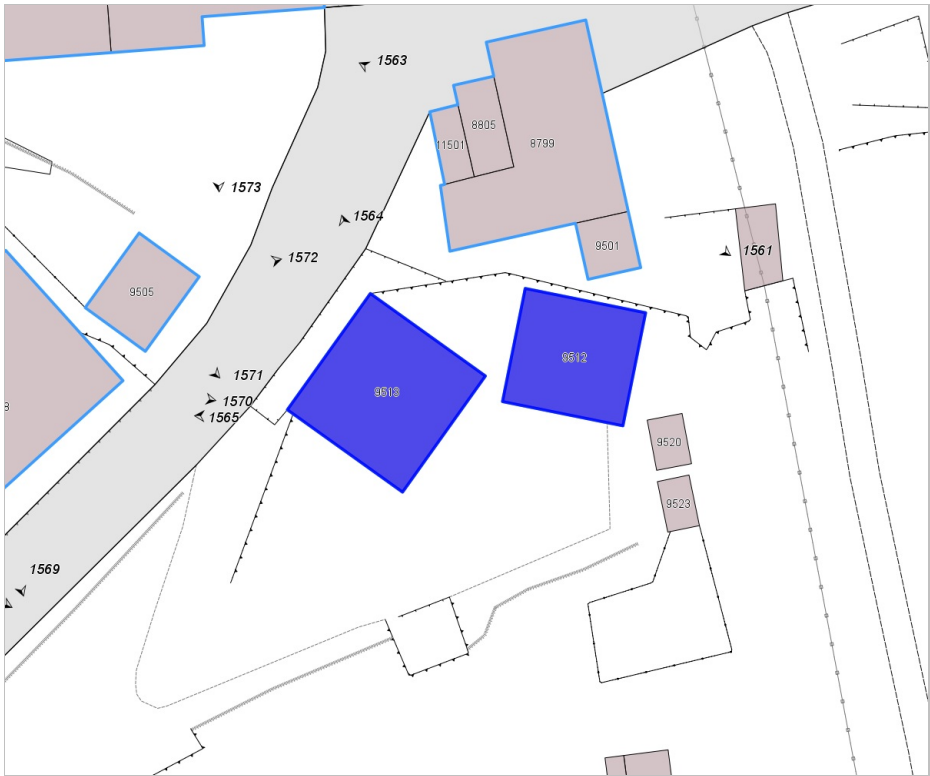


FOTO n° 1564 (edificio 4274)

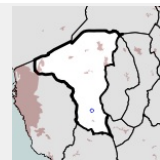


FOTO n° 1565 (edificio 4274)



Edifici associati alla Scheda:

ID 5740



Informazioni sulla Scheda

- **Data rilevazione** 05/11/2021
- **Ambito** urbano
- **Località** Parrana San Martino
- **Tipologia insediativa** edificio isolato su lotto

Informazioni sull'Edificio 5740

Unità volumetriche dell'Edificio 5740

N°	Foglio	Particella	Superficie coperta CTR (m²)	N° piani	Piani interrati	Mansarda
9521	96	318	171.15			

Funzioni d'uso

- **Usò prevalente:**
- **Usi standard:** residenziale
- **Usi presenti:** residenza

Tipologia edilizia

casa isolata su lotto

Rilievi fotografici



FOTO n° 1566 (edificio 5740)



FOTO n° 1567 (edificio 5740)

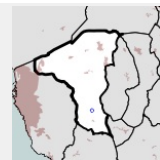


FOTO n° 1568 (edificio 5740)



Edifici associati alla Scheda:

ID 3942



Informazioni sulla Scheda

- **Data rilevazione** 05/11/2021
- **Ambito** rurale
- **Località** Parrana San Martino
- **Tipologia insediativa** edificio isolato su lotto

Informazioni sull'Edificio 3942

Unità volumetriche dell'Edificio 3942

N°	Foglio	Particella	Superficie coperta CTR (m²)	N° piani	Piani interrati	Mansarda
9508	96	463	159.21			

Funzioni d'uso

- **Usò prevalente:**
- **Usi standard:**
- **Usi presenti:** residenza

Rilievi fotografici



FOTO n° 1569 (edificio 3942)

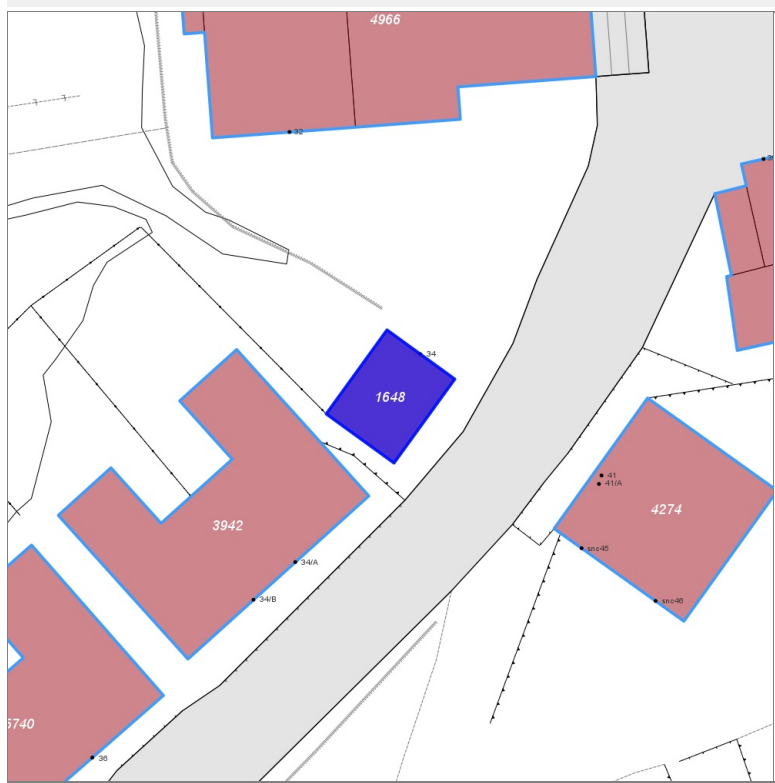
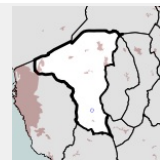


FOTO n° 1570 (edificio 3942)



Edifici associati alla Scheda:

ID 1648



Informazioni sulla Scheda

- **Data rilevazione** 05/11/2021
- **Ambito** urbano
- **Località** Parrana San Martino
- **Tipologia insediativa** edificio isolato su lotto

Informazioni sull'Edificio 1648

Unità volumetriche dell'Edificio 1648

N°	Foglio	Particella	Superficie coperta CTR (m ²)	N° piani	Piani interrati	Mansarda
9505	96	160	34.3			

Funzioni d'uso

- **Usi prevalente:**
- **Usi standard:** residenziale
- **Usi presenti:** altro

Tipologia edilizia
annesso (generico)

Rilievi fotografici

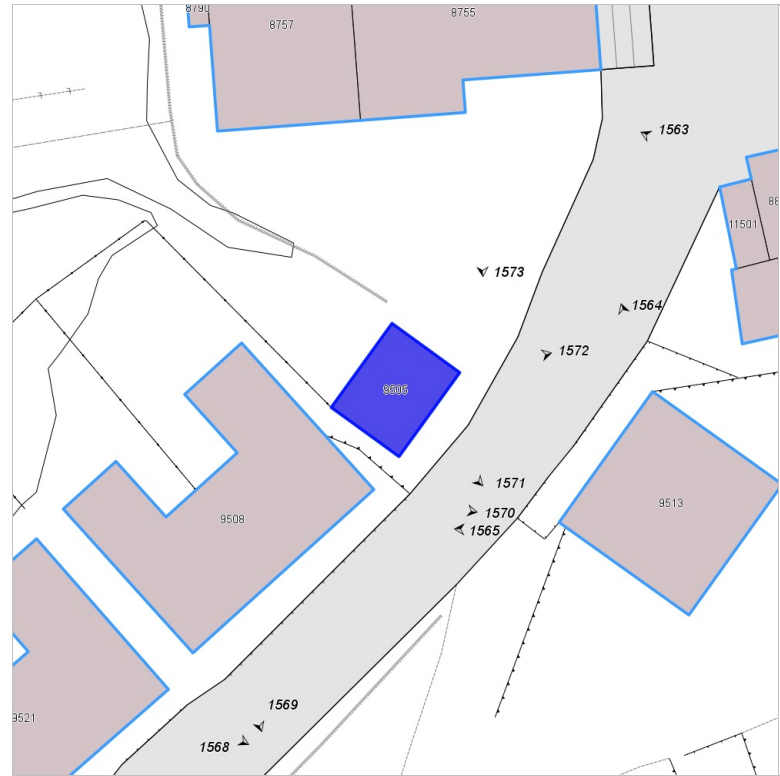


FOTO n° 1571 (edificio 1648)

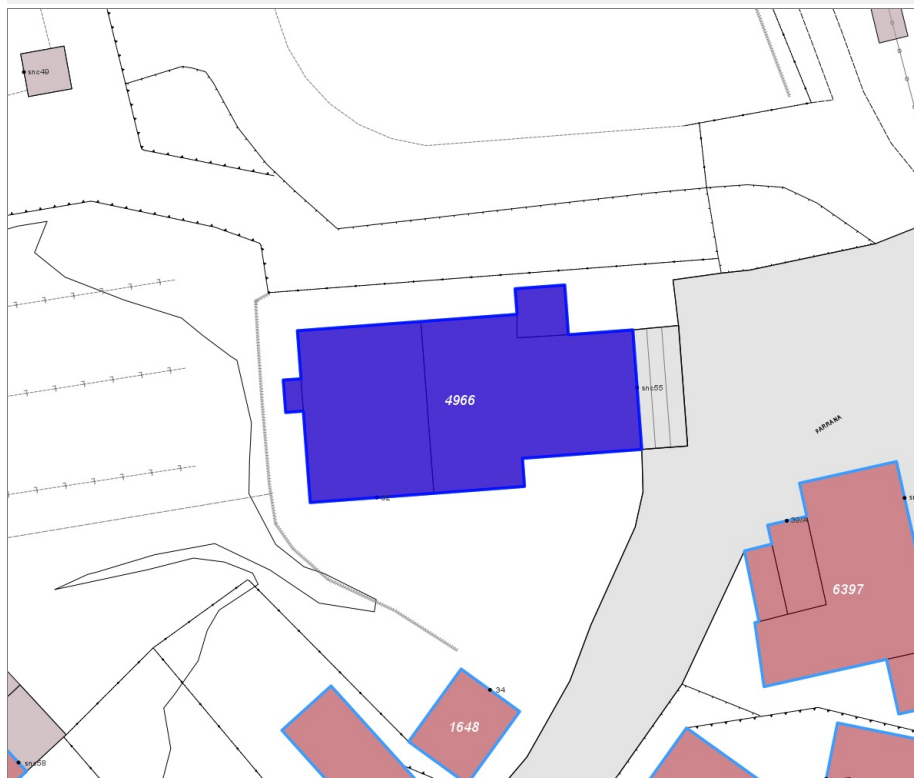
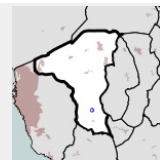


FOTO n° 1572 (edificio 1648)



Edifici associati alla Scheda:

ID 4966



Informazioni sulla Scheda

- **Data rilevazione** 05/11/2021
- **Ambito** urbano
- **Località** Parrana San Martino
- **Tipologia insediativa** insediamento specialistico

Informazioni sull'Edificio 4966

Unità volumetriche dell'Edificio 4966

N°	Foglio	Particella	Superficie coperta CTR (m²)	N° piani	Piani interrati	Mansarda
8753	96	A	13.12			
8755	96	A	159.15			
8757	96	A	112.72			
8790	96	A	3.04			

Funzioni d'uso

- **Usò prevalente:**
- **Usi standard:** luogo di culto
- **Usi presenti:** residenza servizi

Tipologia edilizia

edificio specialistico - religioso

Rilievi fotografici

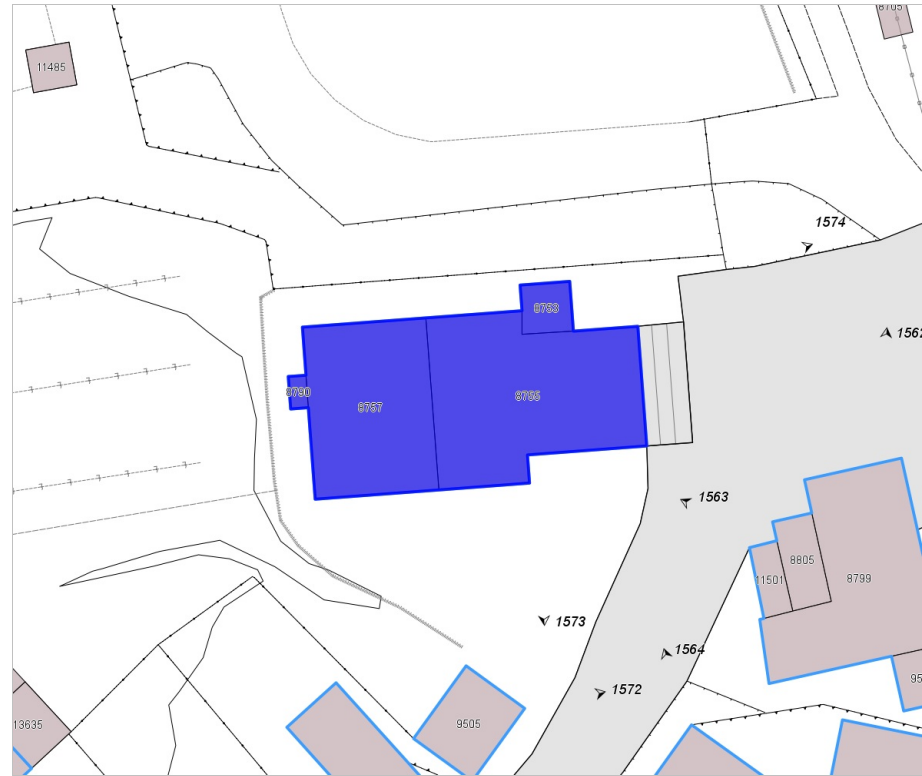


FOTO n° 1573 (edificio 4966)

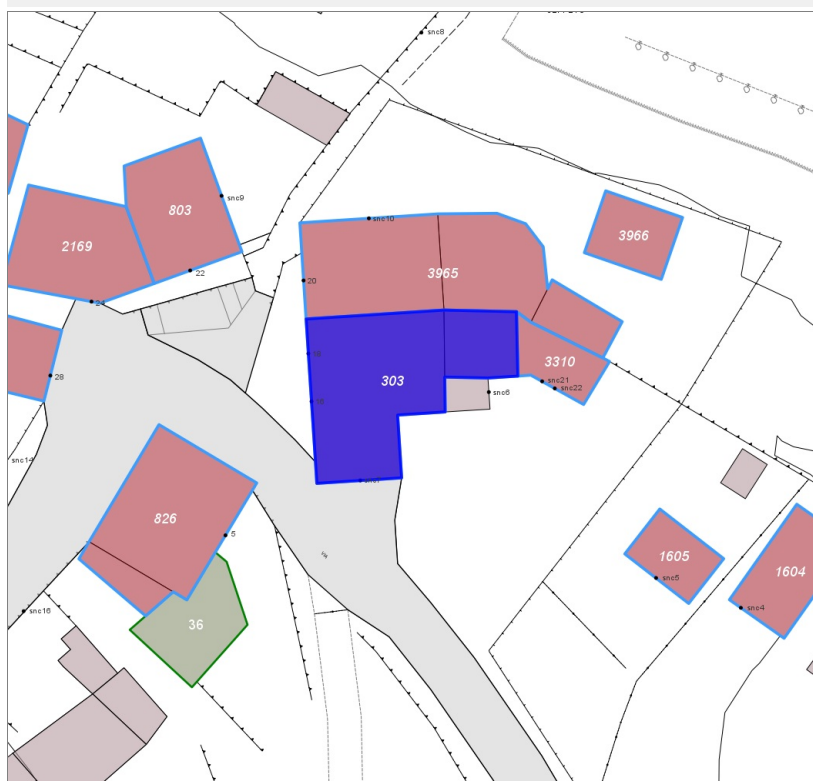
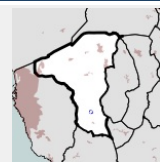


FOTO n° 1574 (edificio 4966)



Edifici associati alla Scheda:

ID 303



Informazioni sulla Scheda

- Data rilevazione 05/11/2021
- Ambito rurale
- Località Parrana San Martino
- Tipologia insediativa lineare lungo strada

Informazioni sull'Edificio 303

Unità volumetriche dell'Edificio 303

N°	Foglio	Particella	Superficie coperta CTR (m²)	N° piani	Piani interrati	Mansarda
8682	96	154	86.29			
8683	96	154	21.85			

Funzioni d'uso

- **Usi prevalente:**
- **Usi standard:** residenziale
- **Usi presenti:** residenza

Tipologia edilizia
edificio a schiera

Rilievi fotografici



FOTO n° 1575 (edificio 303)

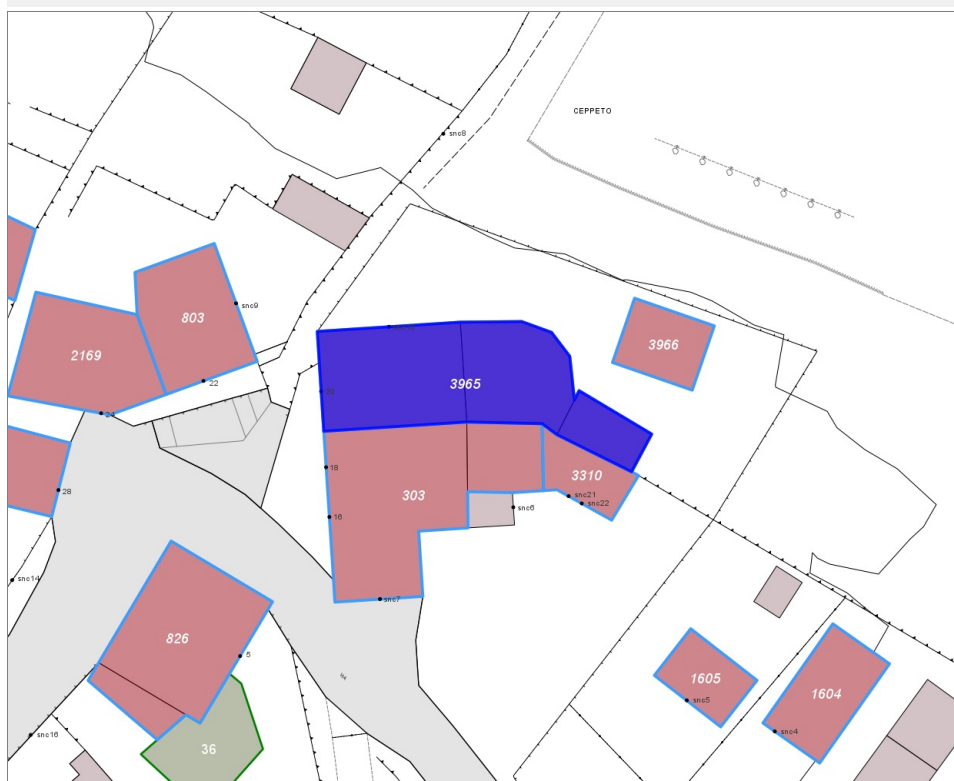
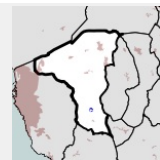


FOTO n° 1576 (edificio 303)



Edifici associati alla Scheda:

ID 3965



Informazioni sulla Scheda

- **Data rilevazione** 05/11/2021
- **Ambito** rurale
- **Località** Parrana San Martino
- **Tipologia insediativa** lineare lungo strada

Informazioni sull'Edificio 3965

Unità volumetriche dell'Edificio 3965

N°	Foglio	Particella	Superficie coperta CTR (m ²)	N° piani	Piani interrati	Mansarda
8676	96	152	43.39			
8677	96	152	60.01			
13631	96	152	16.15			

Funzioni d'uso

- **Usò prevalente:**
- **Usi standard:** residenziale
- **Usi presenti:** residenza

Tipologia edilizia
edificio a schiera

Rilievi fotografici

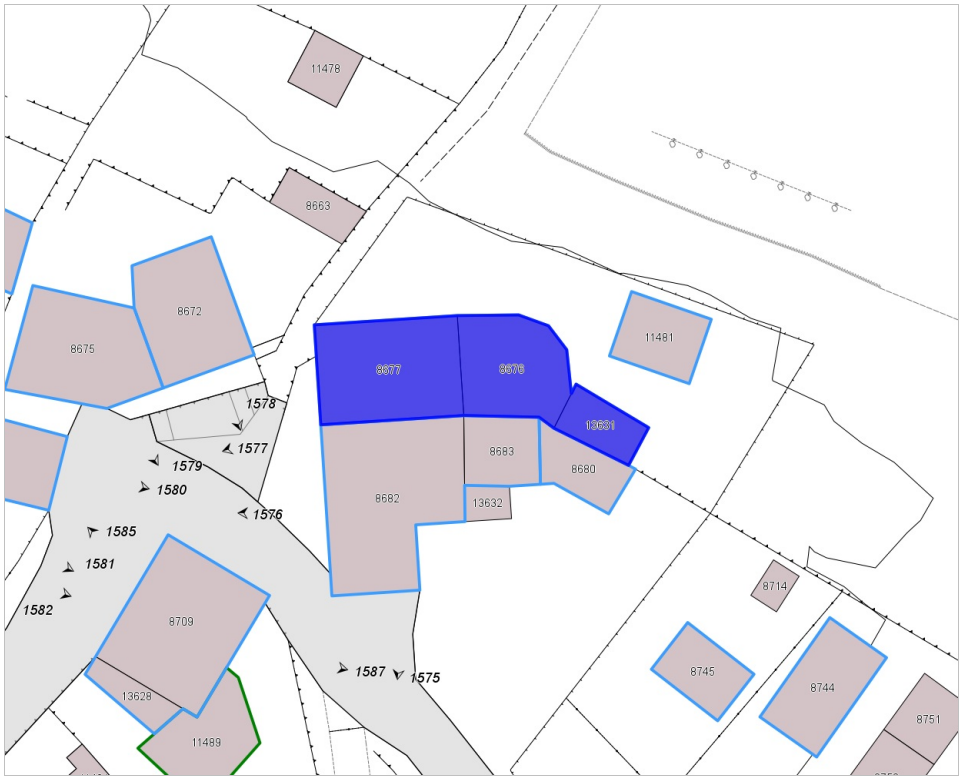
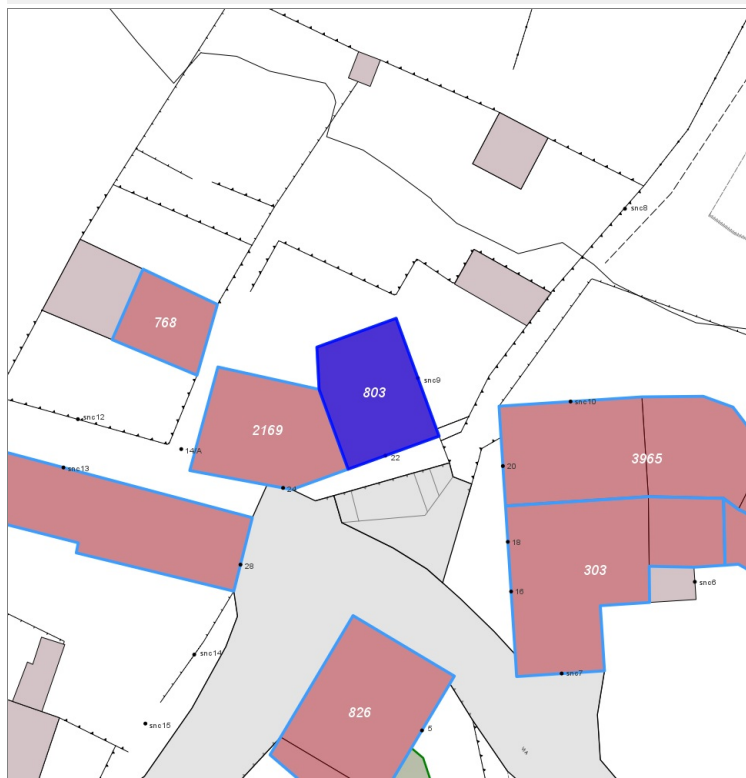
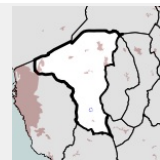


FOTO n° 1577 (edificio 3965)



Edifici associati alla Scheda:

ID 803



Informazioni sulla Scheda

- **Data rilevazione** 05/11/2021
- **Ambito** rurale
- **Località** Parrana San Martino
- **Denominazione** Ceppetò
- **Tipologia insediativa** lineare lungo strada

Informazioni sull'Edificio 803

Unità volumetriche dell'Edificio 803

N°	Foglio	Particella	Superficie coperta CTR (m ²)	N° piani	Piani interrati	Mansarda
8672	96	150	49.79			

Funzioni d'uso

- **Usò prevalente:**
- **Usi standard:** residenziale
- **Usi presenti:** residenza

Tipologia edilizia
edificio a schiera

Rilievi fotografici

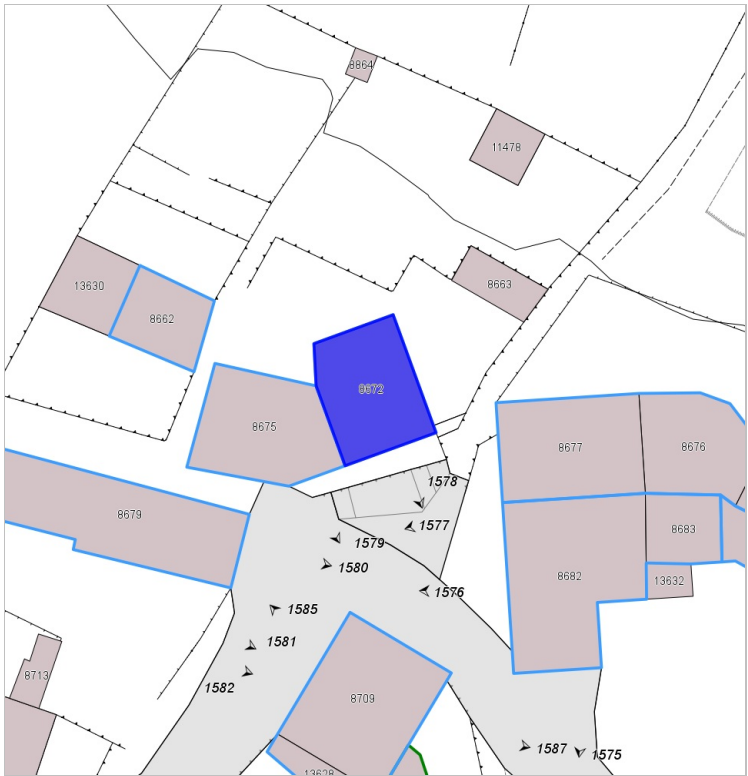
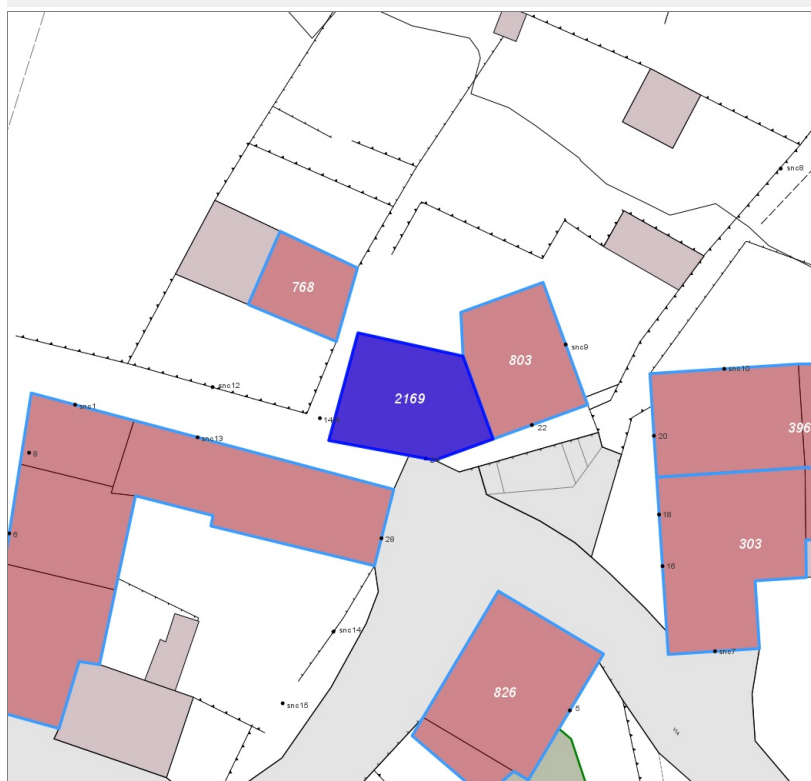
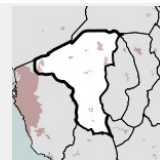


FOTO n° 1578 (edificio 803)



Edifici associati alla Scheda:

ID 2169



Informazioni sulla Scheda

- **Data rilevazione** 05/11/2021
- **Ambito** rurale
- **Località** Parrana San Giusto
- **Tipologia insediativa** lineare lungo strada

Informazioni sull'Edificio 2169

Unità volumetriche dell'Edificio 2169

N°	Foglio	Particella	Superficie coperta CTR (m²)	N° piani	Piani interrati	Mansarda
8675	96	148	56.48			

Funzioni d'uso

- **Usò prevalente:**
- **Usi standard:** residenziale
- **Usi presenti:** residenza

Tipologia edilizia
edificio a schiera

Rilievi fotografici

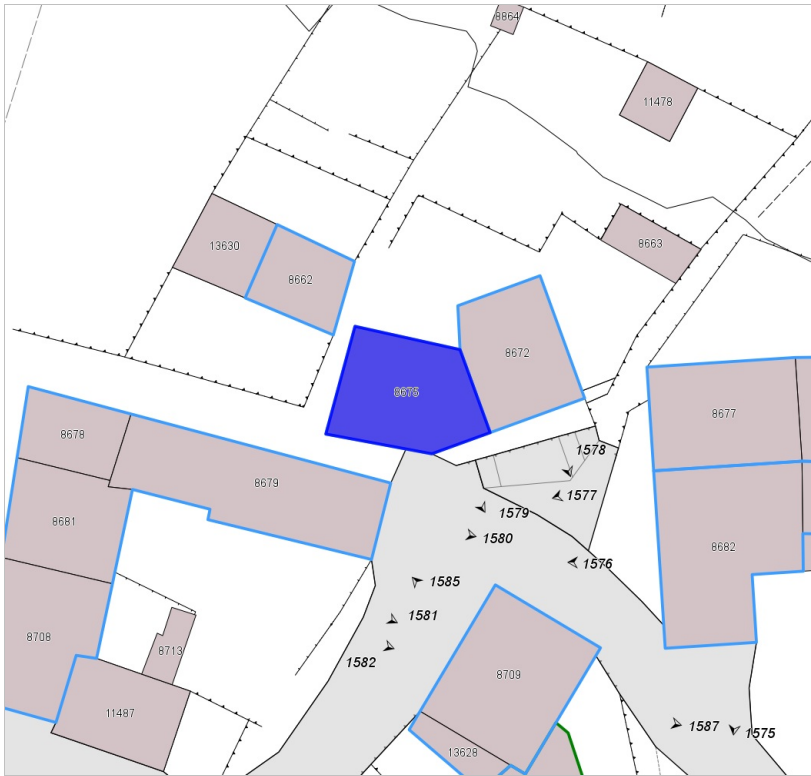


FOTO n° 1579 (edificio 2169)

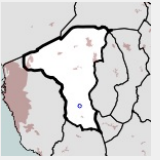


Edifici associati alla Scheda:

ID 1188

Edificati Minori associati alla Scheda:

ID 35



Informazioni sulla Scheda

- **Data rilevazione** 05/11/2021
- **Ambito** rurale
- **Località** Parrana San Giusto
- **Tipologia insediativa** lineare lungo strada

Informazioni sull'Edificio 1188

Unità volumetriche dell'Edificio 1188

N°	Foglio	Particella	Superficie coperta CTR (m ²)	N° piani	Piani interrati	Mansarda
8678	96	151	27.73			
8679	96	151	81.61			
8681	96	151	44.97			
8708	96	151	58.35			

Funzioni d'uso

- **Usò prevalente:**
- **Usi standard:** residenziale
- **Usi presenti:** residenza

Tipologia edilizia
edificio a schiera

Informazioni sull'Edificato Minore 35

Unità volumetriche dell'Edificato Minore 35

N°	Foglio	Particella	Superficie coperta CTR (m ²)	N° piani	Piani interrati	Mansarda
11486			18.28			

Tipo

baracca, manufatto precario

Rilievi fotografici

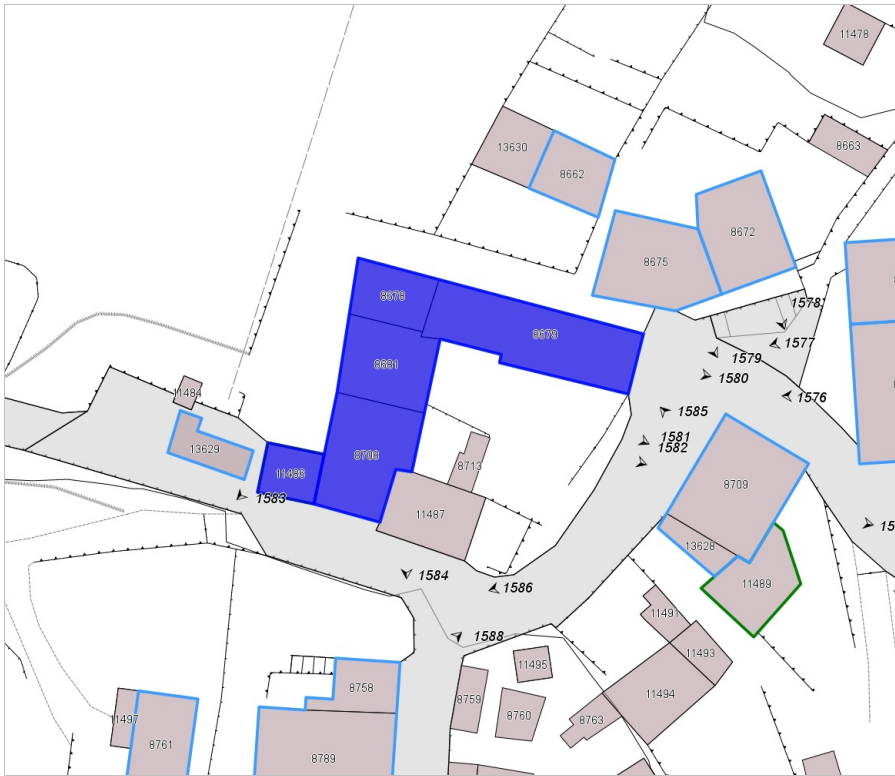


FOTO n° 1580 (edificio 1188)



FOTO n° 1581 (edificio 1188)



FOTO n° 1582 (edificio 1188)



FOTO n° 1583 (edificio 1188)



FOTO n° 1584 (edificio 1188)

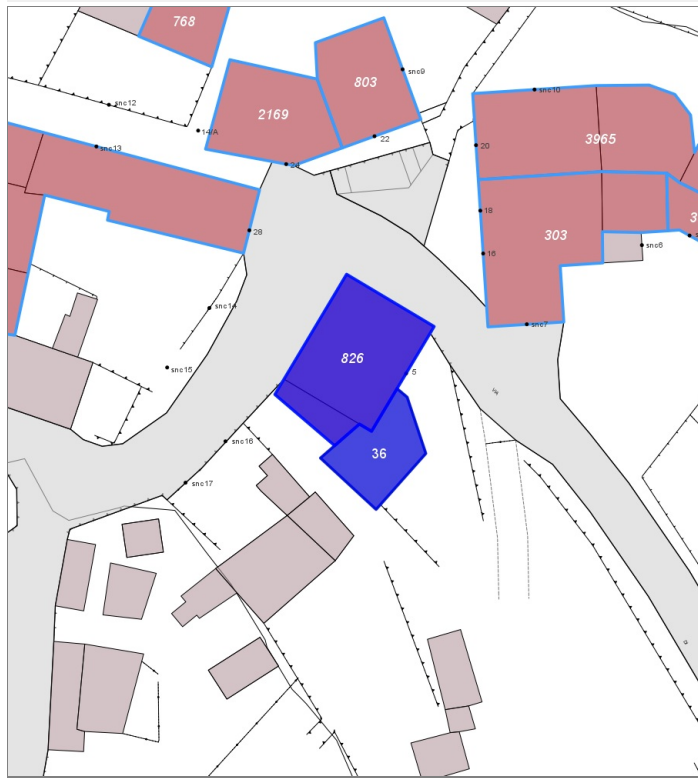
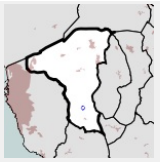


Edifici associati alla Scheda:

ID 826

Edificati Minori associati alla Scheda:

ID 36



Informazioni sulla Scheda

- **Data rilevazione** 05/11/2021
- **Ambito rurale**
- **Località** Parrana San Giusto
- **Tipologia insediativa** edificio isolato su lotto

Informazioni sull'Edificio 826

Unità volumetriche dell'Edificio 826

N°	Foglio	Particella	Superficie coperta CTR (m ²)	N° piani	Piani interrati	Mansarda
8709	96	168	69.97			
13628	96	168	11.59			

Funzioni d'uso

- **Usò prevalente:**
- **Usi standard:** residenziale
- **Usi presenti:** residenza

Tipologia edilizia

casa isolata su lotto

Informazioni sull'Edificato Minore 36

Unità volumetriche dell'Edificato Minore 36

N°	Foglio	Particella	Superficie coperta CTR (m ²)	N° piani	Piani interrati	Mansarda
11489			34.47			

Tipo

baracca, manufatto precario

Rilievi fotografici

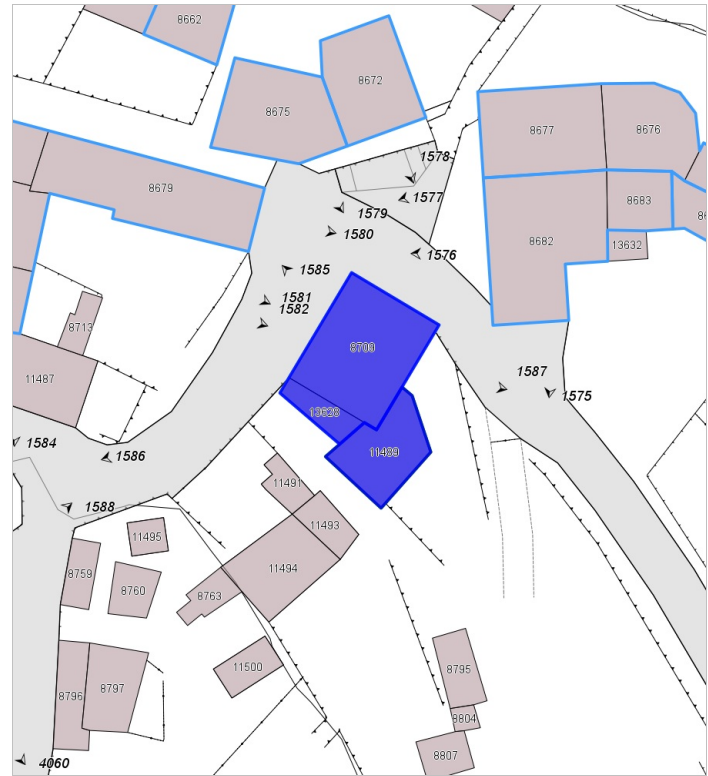


FOTO n° 1585 (edificio 826)



FOTO n° 1586 (edificio 826)

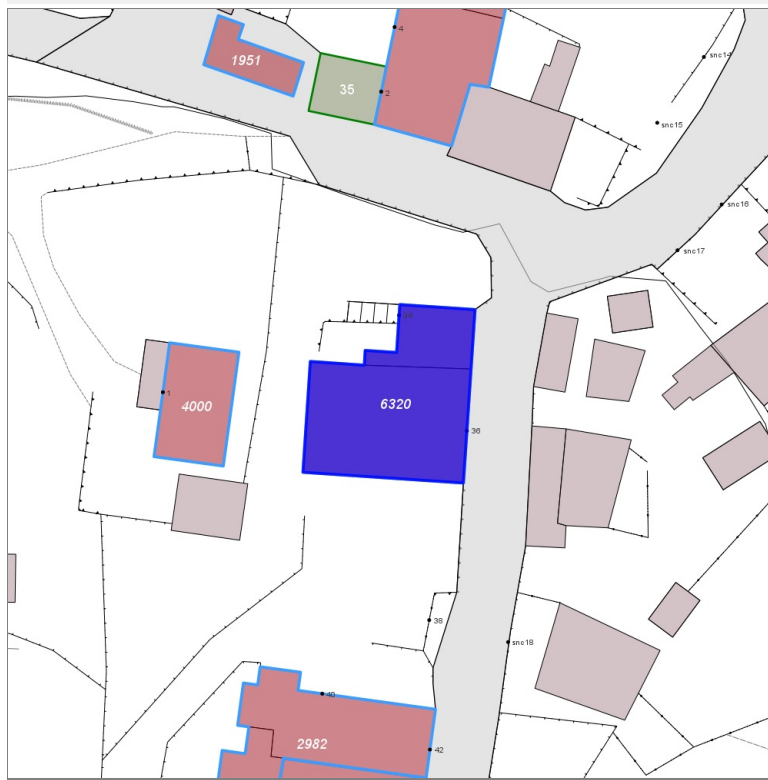
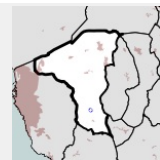


FOTO n° 1587 (edificio 826)



Edifici associati alla Scheda:

ID 6320



Informazioni sulla Scheda

- **Data rilevazione** 05/11/2021
- **Ambito** rurale
- **Località** Parrana San Giusto
- **Tipologia insediativa** lineare lungo strada

Informazioni sull'Edificio 6320

Unità volumetriche dell'Edificio 6320

N°	Foglio	Particella	Superficie coperta CTR (m²)	N° piani	Piani interrati	Mansarda
8758	96	163	23.12			
8789	96	163	82.89			

Funzioni d'uso

- **Usi prevalente:**
- **Usi standard:** residenziale
- **Usi presenti:** residenza

Tipologia edilizia

casa isolata su lotto

Rilievi fotografici

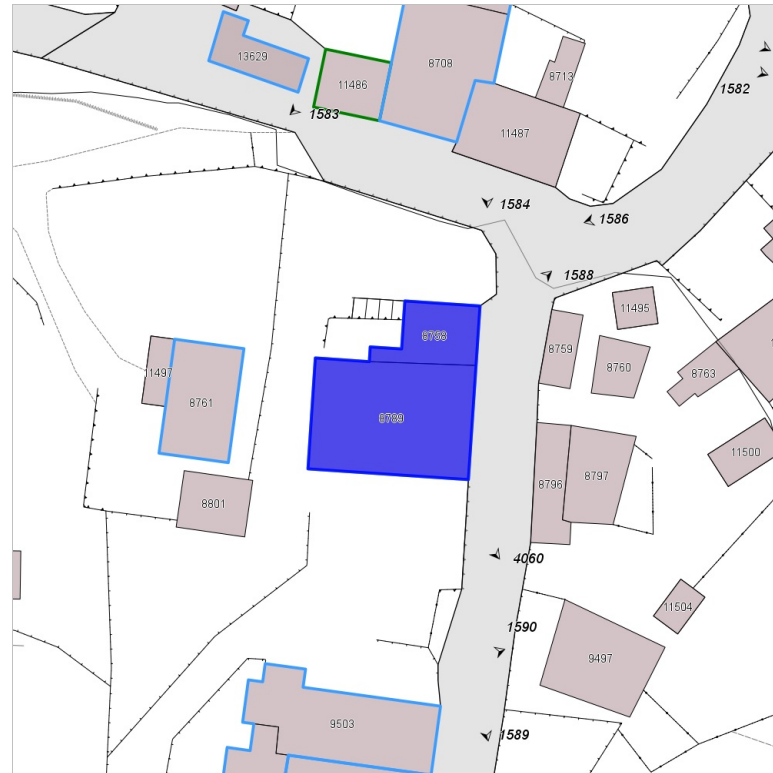


FOTO n° 1588 (edificio 6320)



FOTO n° 1589 (edificio 6320)

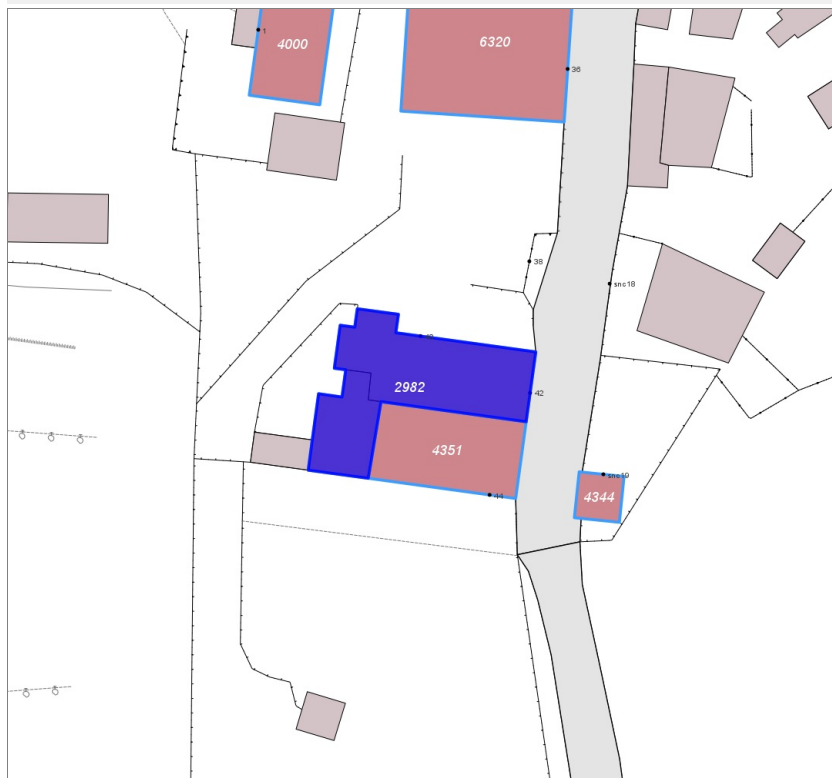
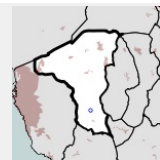


FOTO n° 4060 (edificio 6320)



Edifici associati alla Scheda:

ID 2982



Informazioni sulla Scheda

- **Data rilevazione** 05/11/2021
- **Ambito** rurale
- **Località** Parrana San Giusto
- **Tipologia insediativa** lineare lungo strada

Informazioni sull'Edificio 2982

Unità volumetriche dell'Edificio 2982

N°	Foglio	Particella	Superficie coperta CTR (m²)	N° piani	Piani interrati	Mansarda
9503	96	450	60.69			
9511	96	450	24.37			

Funzioni d'uso

- **Usi prevalente:**
- **Usi standard:** residenziale
- **Usi presenti:** residenza

Tipologia edilizia
edificio a schiera

Rilievi fotografici

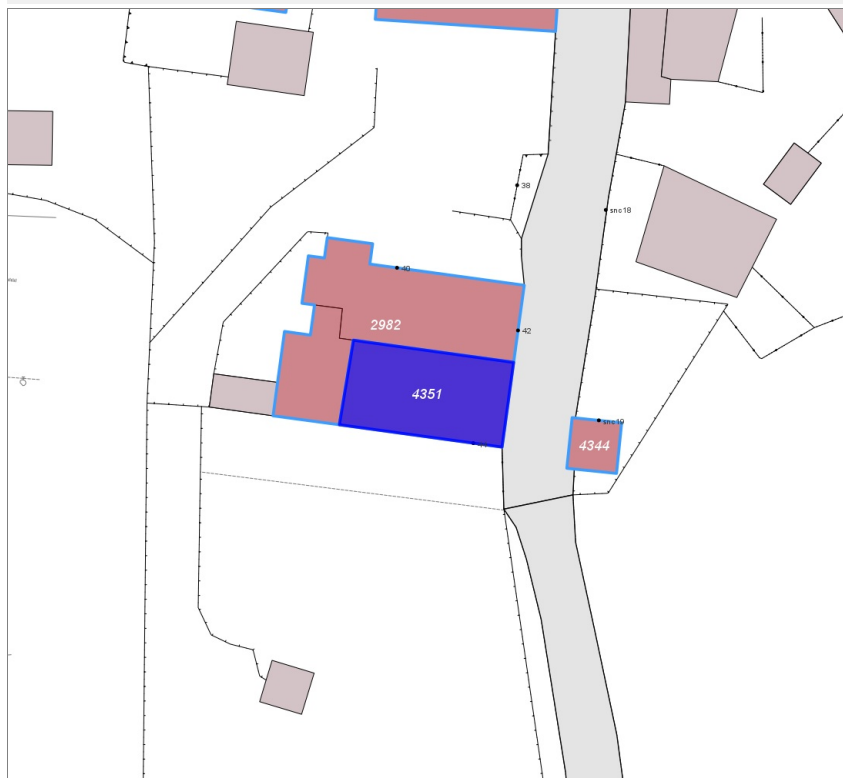
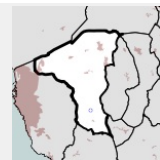


FOTO n° 1590 (edificio 2982)



Edifici associati alla Scheda:

ID 4351



Informazioni sulla Scheda

- Data rilevazione 05/11/2021
- Ambito rurale
- Località Parrana San Giusto
- Tipologia insediativa lineare lungo strada

Informazioni sull'Edificio 4351

Unità volumetriche dell'Edificio 4351

N°	Foglio	Particella	Superficie coperta CTR (m²)	N° piani	Piani interrati	Mansarda
9514	96	167	50.89			

Funzioni d'uso

- **Usò prevalente:**
- **Usi standard:** residenziale
- **Usi presenti:** residenza

Tipologia edilizia
edificio a schiera

Rilievi fotografici

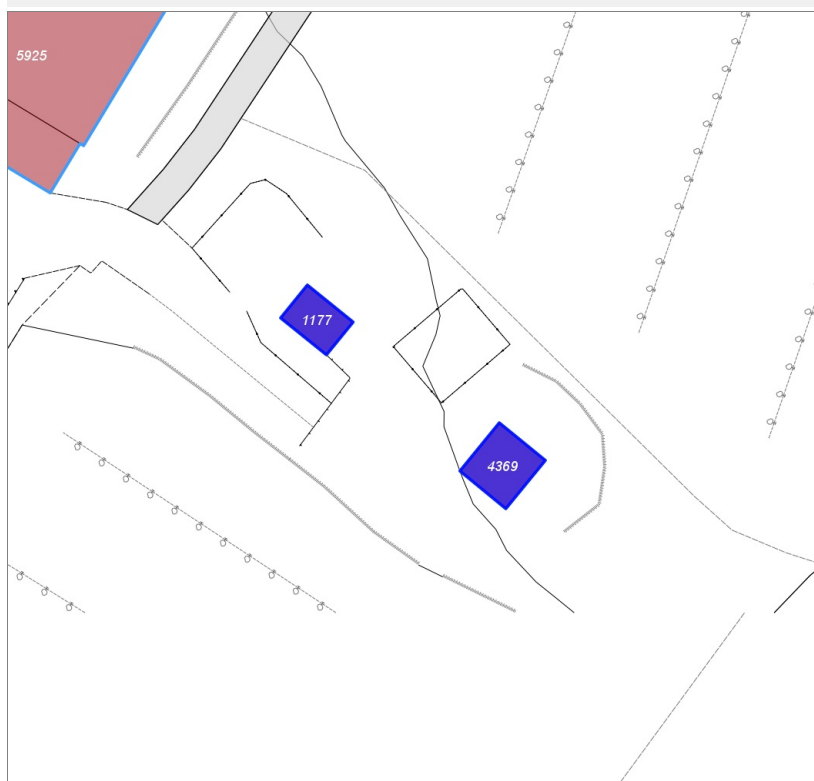
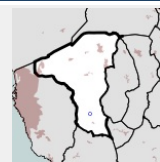


FOTO n° 1591 (edificio 4351)



Edifici associati alla Scheda:

ID 1177 | ID 4369



Informazioni sulla Scheda

- **Data rilevazione** 05/11/2021
- **Non rilevabile:** non accessibile
- **Ambito rurale**
- **Località** Parrana San Giusto
- **Tipologia insediativa** non classificabile

Informazioni sull'Edificio 1177

Unità volumetriche dell'Edificio 1177

N°	Foglio	Particella	Superficie coperta CTR (m²)	N° piani	Piani interrati	Mansarda
9119	99	173	13.44			

Funzioni d'uso

- **Usò prevalente:**
- **Usi standard:**
- **Usi presenti:** altro

Informazioni sull'Edificio 4369

Unità volumetriche dell'Edificio 4369

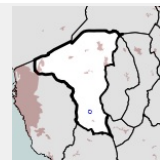
N°	Foglio	Particella	Superficie coperta CTR (m²)	N° piani	Piani interrati	Mansarda
9124	99	174	19.97			

Funzioni d'uso

- **Usò prevalente:**
- **Usi standard:**
- **Usi presenti:** altro

Edifici associati alla Scheda:

ID 5924 | ID 5925



Informazioni sulla Scheda

- **Data rilevazione** 05/11/2021
- **Non rilevabile:** non accessibile, è presente un cancello chiuso
- **Ambito rurale**
- **Località** Parrana San Giusto
- **Tipologia insediativa** non classificabile

Informazioni sull'Edificio 5924

Unità volumetriche dell'Edificio 5924

N°	Foglio	Particella	Superficie coperta CTR (m²)	N° piani	Piani interrati	Mansarda
9117	99	35	72.46			

Funzioni d'uso

- **Usò prevalente:**
- **Usi standard:**
- **Usi presenti:** residenza

Informazioni sull'Edificio 5925

Unità volumetriche dell'Edificio 5925

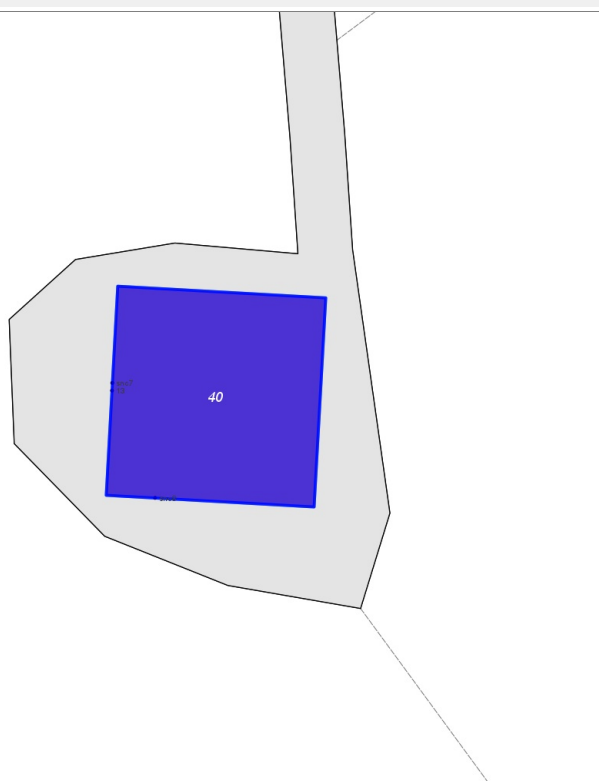
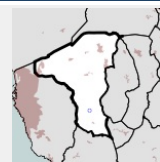
N°	Foglio	Particella	Superficie coperta CTR (m²)	N° piani	Piani interrati	Mansarda
9114	99	35	55.71			
9720	99	35	155.02			

Funzioni d'uso

- **Usò prevalente:**
- **Usi standard:**
- **Usi presenti:** residenza

Edifici associati alla Scheda:

ID 40



Informazioni sulla Scheda

- **Data rilevazione** 05/11/2021
- **Ambito** rurale
- **Località** Parrana San Giusto
- **Denominazione** Ceppetto
- **Tipologia insediativa** edificio isolato su lotto
- **Note**
Non mi è stato possibile avvicinarci a causa dei cani liberi presenti sulla strada; ho fatto delle foto da lontano

Informazioni sull'Edificio 40

Unità volumetriche dell'Edificio 40

N°	Foglio	Particella	Superficie coperta CTR (m²)	N° piani	Piani interrati	Mansarda
8668	96	63	232.14			

Funzioni d'uso

- **Usò prevalente:**
- **Usi standard:** residenziale
- **Usi presenti:** residenza

Tipologia edilizia

casa isolata su lotto

Rilievi fotografici

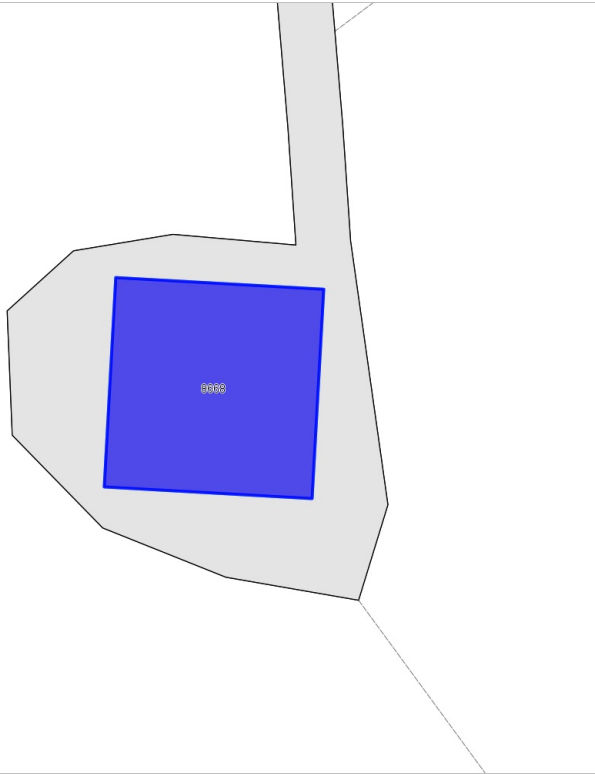
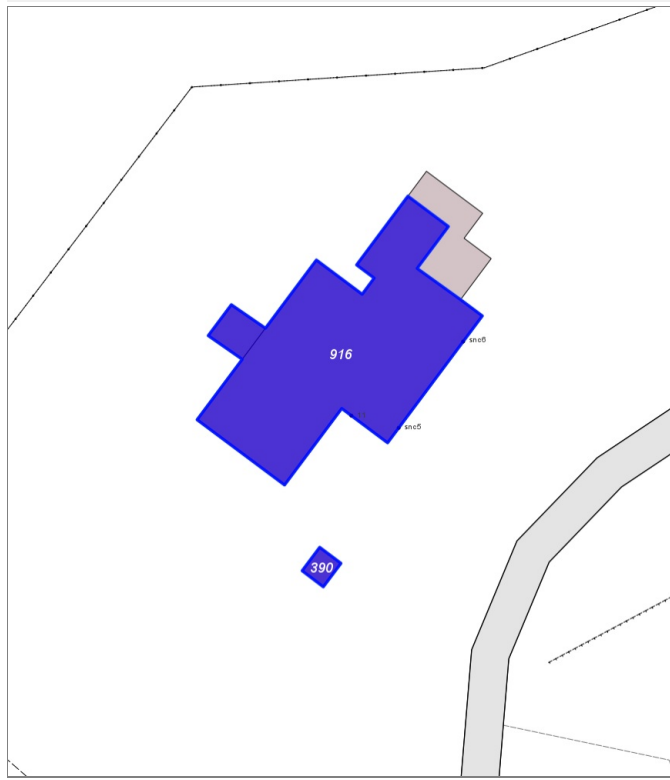
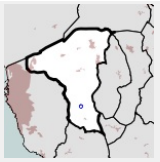


FOTO n° 1592 (edificio 40)



Edifici associati alla Scheda:

ID 390 ID 916



Informazioni sulla Scheda

- **Data rilevazione** 05/11/2021
- **Ambito** rurale
- **Località** Parrana San Giusto
- **Denominazione** Ceppetto
- **Tipologia insediativa** edificio isolato su lotto
- **Note**
Non mi è stato possibile avvicinarci a causa dei cani liberi presenti sulla strada; ho fatto delle foto da lontano

Informazioni sull'Edificio 390

Unità volumetriche dell'Edificio 390

N°	Foglio	Particella	Superficie coperta CTR (m ²)	N° piani	Piani interrati	Mansarda
13673	96	65	8.74			

Funzioni d'uso

Informazioni sull'Edificio 916

Unità volumetriche dell'Edificio 916

N°	Foglio	Particella	Superficie coperta CTR (m ²)	N° piani	Piani interrati	Mansarda
8292	96	474	413.71			
13676	96	474	17.92			

Funzioni d'uso

- **Usi prevalente:**
- **Usi standard:** residenziale
- **Usi presenti:** residenza

Tipologia edilizia
casa isolata su lotto

Rilievi fotografici

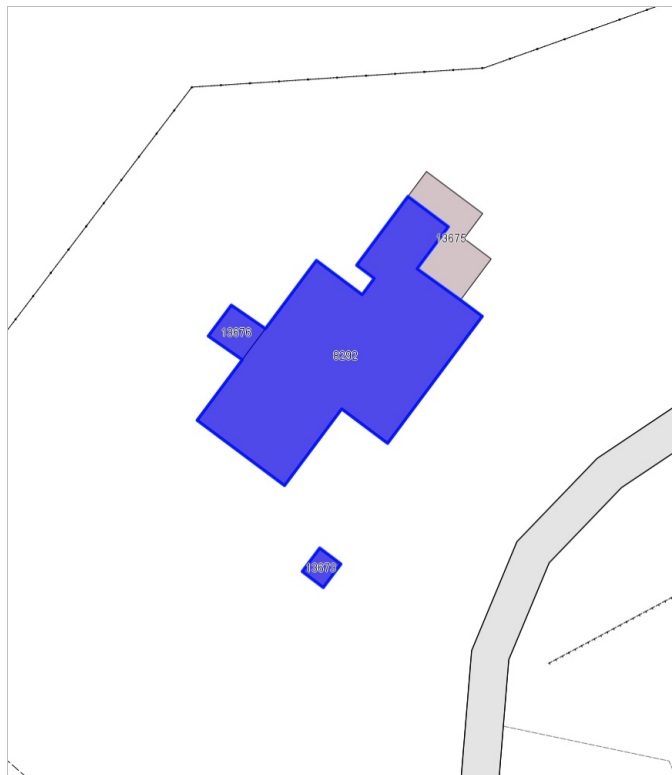
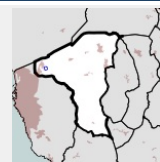


FOTO n° 1593 (edificio 916)



Edifici associati alla Scheda:

ID 6713 | ID 6714 | ID 6715



Informazioni sulla Scheda

- **Data rilevazione** 05/11/2021
- **Ambito** rurale
- **Località** Stagno
- **Denominazione** Oasi Hunt Club Tenuta Insuese
- **Tipologia insediativa** villa o villa/fattoria
- **Note**
non è stato possibile avvicinarsi agli edifici perchè il cancello posto in via Aiaccia era chiuso, come da foto allegata alla scheda

Informazioni sull'Edificio 6713

Unità volumetriche dell'Edificio 6713

N°	Foglio	Particella	Superficie coperta CTR (m²)	N° piani	Piani interrati	Mansarda
5104	37	56	479.11			

Funzioni d'uso

- **Usò prevalente:**
- **Usi standard:** commerciale
- **Usi presenti:** commercio

Tipologia edilizia

casa isolata su lotto di matrice rurale

Informazioni sull'Edificio 6714

Unità volumetriche dell'Edificio 6714

N°	Foglio	Particella	Superficie coperta CTR (m²)	N° piani	Piani interrati	Mansarda
5184	37	56	114.13			

Funzioni d'uso

- **Usò prevalente:**
- **Usi standard:** commerciale
- **Usi presenti:** commercio

Tipologia edilizia

annesso (generico)

Informazioni sull'Edificio 6715

Unità volumetriche dell'Edificio 6715

N°	Foglio	Particella	Superficie coperta CTR (m²)	N° piani	Piani interrati	Mansarda
5487	37	56	54.73			

Funzioni d'uso

- **Usò prevalente:**
- **Usi standard:** commerciale
- **Usi presenti:** commercio

Tipologia edilizia annesso (generico)

Rilievi fotografici



FOTO n° 4286 (pertinenza)



FOTO n° 1594 (edificio 6713)



FOTO n° 1597 (edificio 6713)



FOTO n° 1595 (edificio 6714)


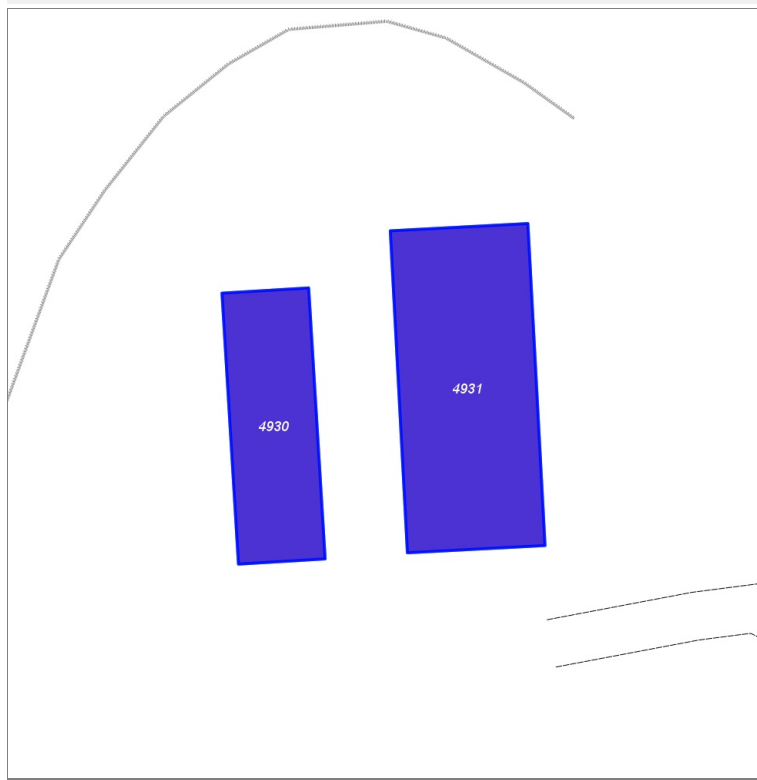
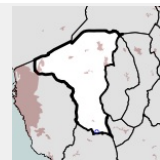


FOTO n° 1596 (edificio 6715)



Edifici associati alla Scheda:

ID 4930 | ID 4931



Informazioni sulla Scheda

- **Data rilevazione** 05/11/2021
- **Non rilevabile:** non accessibile
- **Ambito** rurale
- **Località** Marmigliaio
- **Denominazione** Colle Staggiano
- **Tipologia insediativa** non classificabile
- **Note**
La proprietà presenta un cancello chiuso sulla strada carrabile; dalla foto aerea di Google Maps sembra sia un rudere.

Informazioni sull'Edificio 4930

Unità volumetriche dell'Edificio 4930

N°	Foglio	Particella	Superficie coperta CTR (m ²)	N° piani	Piani interrati	Mansarda
1313	112	147	206.01			

Funzioni d'uso

- **Usò prevalente:**
- **Usi standard:**
- **Usi presenti:** altro

Informazioni sull'Edificio 4931

Unità volumetriche dell'Edificio 4931

N°	Foglio	Particella	Superficie coperta CTR (m ²)	N° piani	Piani interrati	Mansarda
1296	112	147	388.3			

Funzioni d'uso

- **Usò prevalente:**
- **Usi standard:**
- **Usi presenti:** altro

Rilievi fotografici

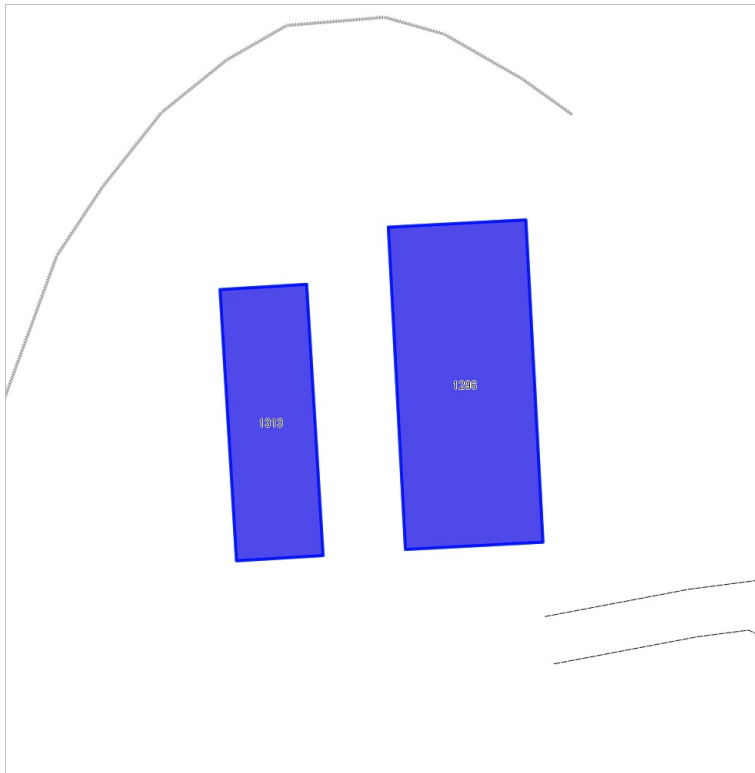
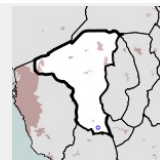


FOTO n° 1598 (pertinenza)



Edifici associati alla Scheda:

ID 917 ID 918 ID 919



Informazioni sulla Scheda

- **Data rilevazione** 05/11/2021
- **Ambito** rurale
- **Località** Marmigliano
- **Denominazione** Colle Speranza
- **Tipologia insediativa** villa o villa/fattoria

Informazioni sull'Edificio 917

Unità volumetriche dell'Edificio 917

N°	Foglio	Particella	Superficie coperta CTR (m²)	N° piani	Piani interrati	Mansarda
1300	112	153	61.15			

Funzioni d'uso

- **Usò prevalente:**
- **Usi standard:**
- **Usi presenti:** produttivo agricolo

Informazioni sull'Edificio 918

Unità volumetriche dell'Edificio 918

N°	Foglio	Particella	Superficie coperta CTR (m²)	N° piani	Piani interrati	Mansarda
1320	112	153	190.37			

Funzioni d'uso

- **Usò prevalente:**
- **Usi standard:** agricolturale
- **Usi presenti:** produttivo agricolo

Tipologia edilizia
annesso (generico)

Informazioni sull'Edificio 919

Unità volumetriche dell'Edificio 919

N°	Foglio	Particella	Superficie coperta CTR (m²)	N° piani	Piani interrati	Mansarda
1321	112	153	293.74			

Funzioni d'uso

Tipologia edilizia

- **Usi prevalente:**
- **Usi standard:** agricolturale
- **Usi presenti:** produttivo agricolo

casa isolata su lotto di matrice rurale

Rilievi fotografici

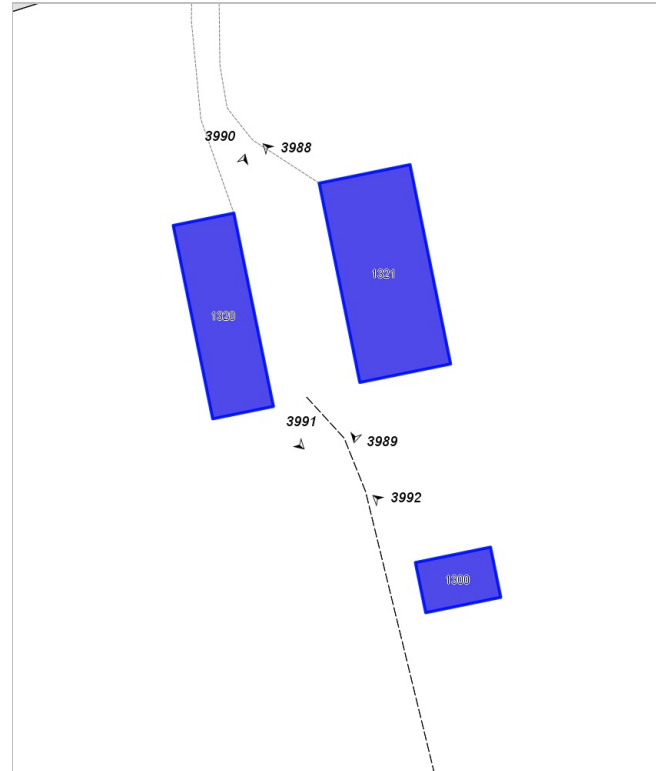


FOTO n° 3994 (pertinenza)



FOTO n° 3992 (edificio 917)



FOTO n° 3990 (edificio 918)



FOTO n° 3991 (edificio 918)



FOTO n° 1599 (edificio 919)



FOTO n° 1600 (edificio 919)



FOTO n° 3988 (edificio 919)



FOTO n° 3989 (edificio 919)

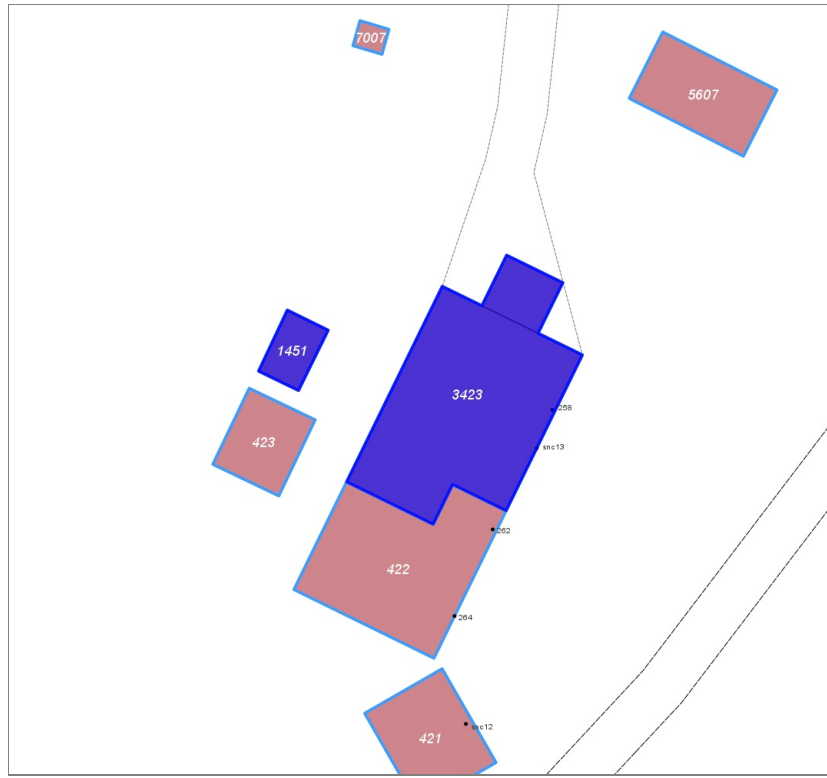
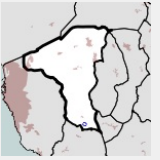


FOTO n° 3993 (edificio 919)



Edifici associati alla Scheda:

ID 1451 | ID 3423



Informazioni sulla Scheda

- **Data rilevazione** 05/11/2021
- **Ambito** rurale
- **Località** Marmigliano
- **Denominazione** Colle Leccione
- **Tipologia insediativa** edificio isolato su lotto
- **Note**
la proprietà ha il cancello chiuso lungo la strada pubblica e siepi molto alte che impediscono di vedere gli edifici all'interno della proprietà;

Informazioni sull'Edificio 1451

Unità volumetriche dell'Edificio 1451

N°	Foglio	Particella	Superficie coperta CTR (m²)	N° piani	Piani interrati	Mansarda
13402	112	141	19.44			

Funzioni d'uso

- **Usi prevalenti:**
- **Usi standard:**
- **Usi presenti:** residenza

Informazioni sull'Edificio 3423

Unità volumetriche dell'Edificio 3423

N°	Foglio	Particella	Superficie coperta CTR (m²)	N° piani	Piani interrati	Mansarda
1312	112	73	200.93			
13407	112	73	22.61			

Funzioni d'uso

- **Usi prevalenti:**
- **Usi standard:** residenziale
- **Usi presenti:** residenza

Tipologia edilizia

casa isolata su lotto

Rilievi fotografici



FOTO n° 1601 (edificio 3423)



FOTO n° 3996 (edificio 3423)



FOTO n° 3997 (edificio 3423)



FOTO n° 3998 (edificio 3423)

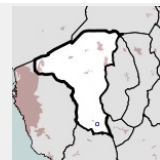


FOTO n° 3999 (edificio 3423)



Edifici associati alla Scheda:

ID 2636



Informazioni sulla Scheda

- **Data rilevazione** 05/11/2021
- **Ambito** rurale
- **Località** Le Case di Colognole
- **Denominazione** Fornace
- **Tipologia insediativa** edificio isolato su lotto

Informazioni sull'Edificio 2636

Unità volumetriche dell'Edificio 2636

N°	Foglio	Particella	Superficie coperta CTR (m ²)	N° piani	Piani interrati	Mansarda
13440	110	78	188.14			

Funzioni d'uso

- **Usò prevalente:**
- **Usi standard:** residenziale
- **Usi presenti:** residenza

Tipologia edilizia

casa isolata su lotto

Rilievi fotografici

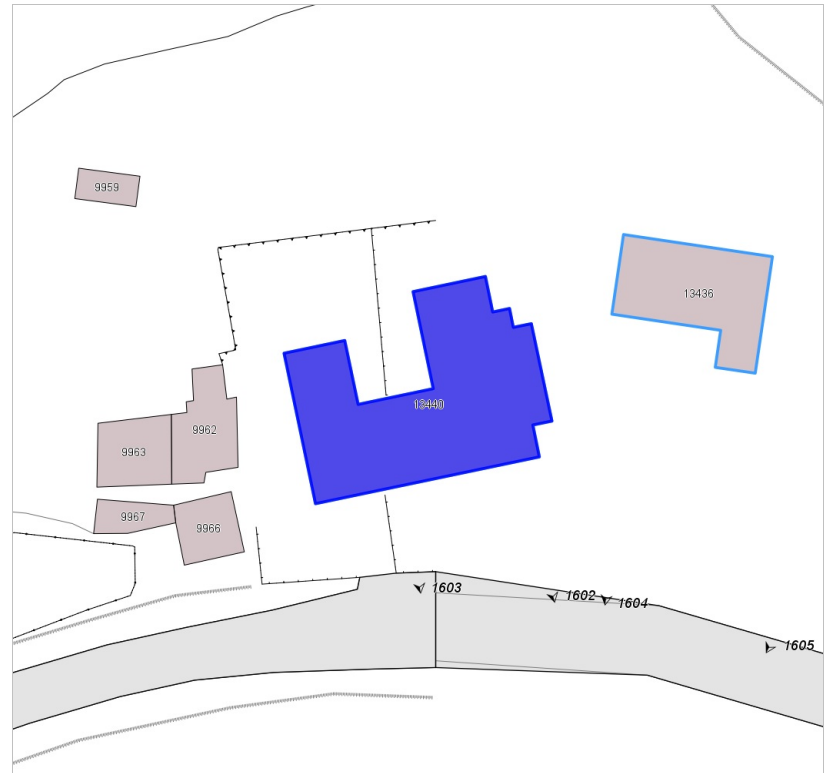


FOTO n° 1602 (edificio 2636)

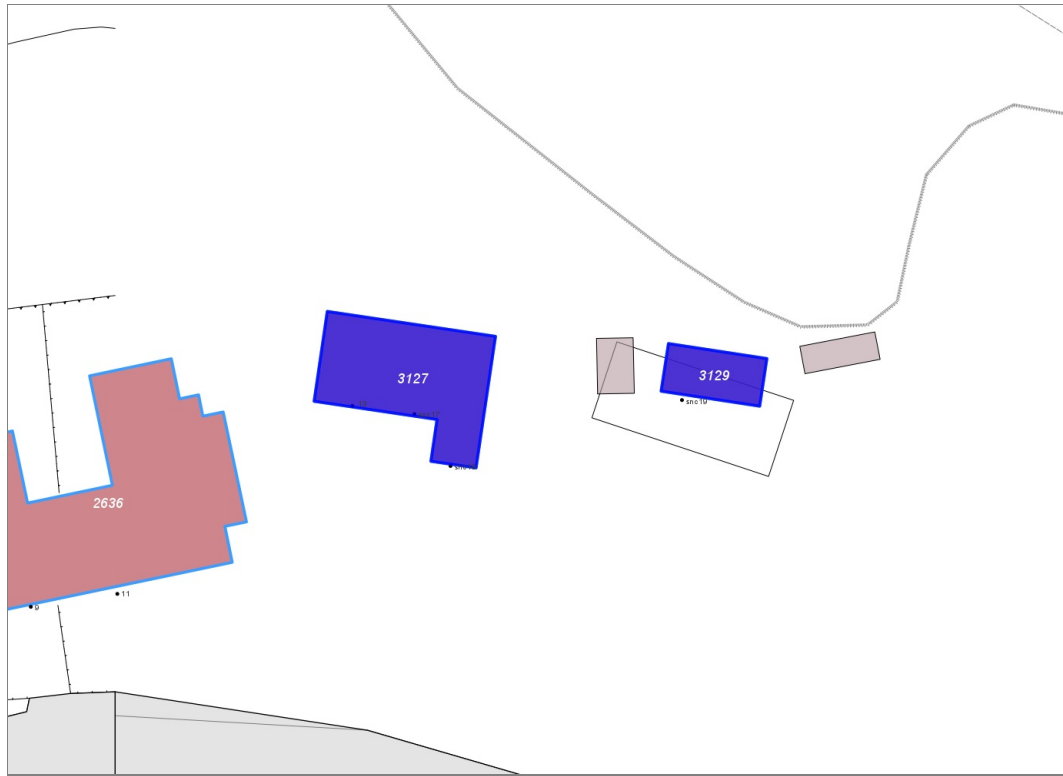
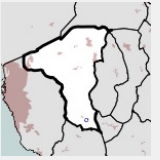


FOTO n° 1603 (edificio 2636)



Edifici associati alla Scheda:

ID 3127 | ID 3129



Informazioni sulla Scheda

- **Data rilevazione** 05/11/2021
- **Ambito** rurale
- **Località** Le Case di Colognole
- **Denominazione** Fornace
- **Tipologia insediativa** edificio isolato su lotto

Informazioni sull'Edificio 3127

Unità volumetriche dell'Edificio 3127

N°	Foglio	Particella	Superficie coperta CTR (m ²)	N° piani	Piani interrati	Mansarda
13436	110	63	74.1			

Funzioni d'uso

- **Usò prevalente:**
- **Usi standard:** residenziale
- **Usi presenti:** altro

Tipologia edilizia

casa isolata su lotto

Informazioni sull'Edificio 3129

Unità volumetriche dell'Edificio 3129

N°	Foglio	Particella	Superficie coperta CTR (m ²)	N° piani	Piani interrati	Mansarda
13438	110	63	20.48			

Funzioni d'uso

- **Usò prevalente:**
- **Usi standard:**
- **Usi presenti:** altro

Rilievi fotografici

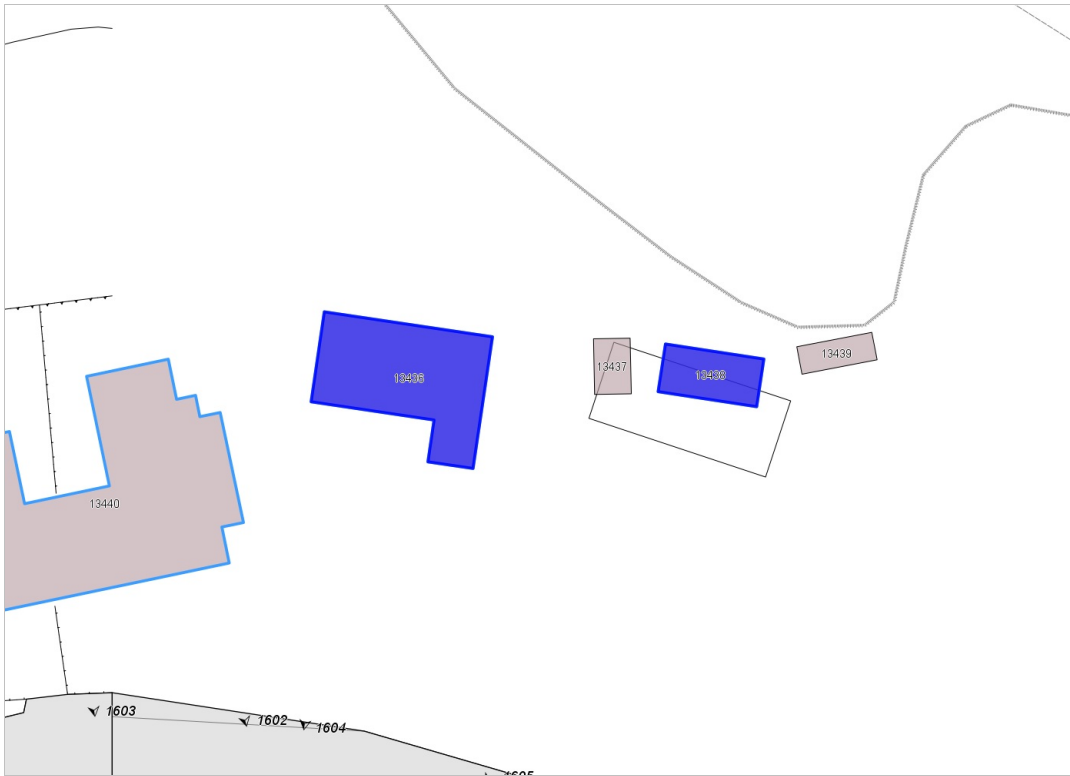


FOTO n° 1604 (edificio 3127)

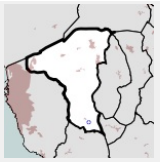


FOTO n° 1605 (edificio 3129)



Edifici associati alla Scheda:

ID 1045 | ID 5458



Informazioni sulla Scheda

- **Data rilevazione** 05/11/2021
- **Ambito** rurale
- **Località** Le Case di Colognole
- **Denominazione** Fornace
- **Tipologia insediativa** edificio isolato su lotto

Informazioni sull'Edificio 1045

Unità volumetriche dell'Edificio 1045

N°	Foglio	Particella	Superficie coperta CTR (m²)	N° piani	Piani interrati	Mansarda
9969	110	77	164.22			

Funzioni d'uso

- **Usò prevalente:**
- **Usi standard:** residenziale
- **Usi presenti:** residenza

Tipologia edilizia

casa isolata su lotto

Informazioni sull'Edificio 5458

Unità volumetriche dell'Edificio 5458

N°	Foglio	Particella	Superficie coperta CTR (m²)	N° piani	Piani interrati	Mansarda
9968	110	124	43.06			

Funzioni d'uso

- **Usò prevalente:**
- **Usi standard:** residenziale
- **Usi presenti:**

Tipologia edilizia

annesso - baracca

Rilievi fotografici



FOTO n° 1606 (edificio 1045)



FOTO n° 1607 (edificio 1045)

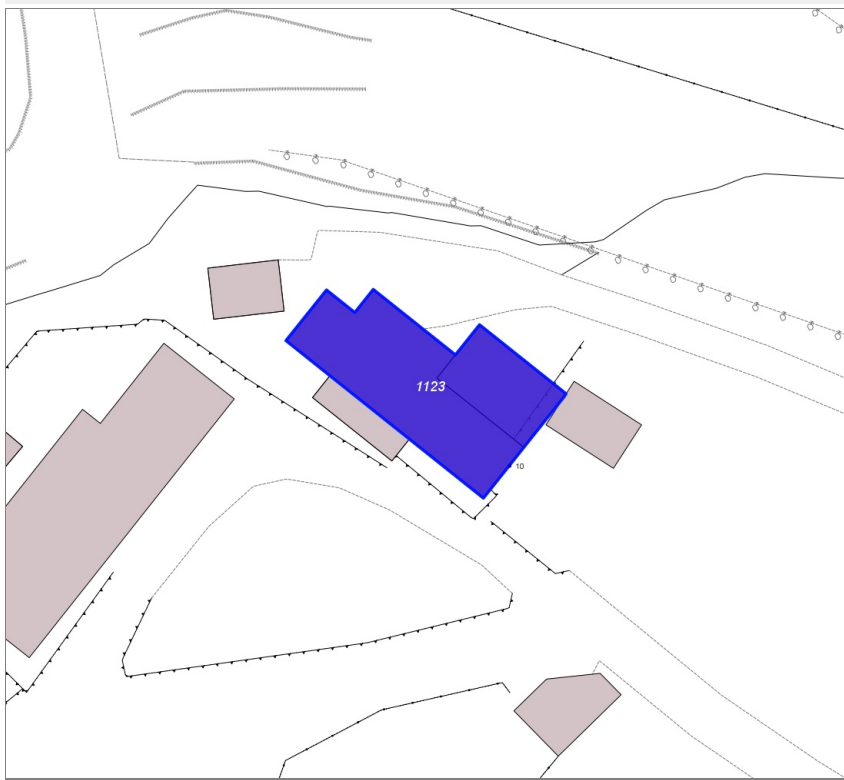
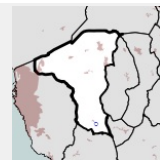


FOTO n° 1608 (edificio 5458)



Edifici associati alla Scheda:

ID 1123



Informazioni sulla Scheda

- **Data rilevazione** 05/11/2021
- **Ambito** rurale
- **Località** Le Case di Colognole
- **Denominazione** Podere Vallino
- **Tipologia insediativa** edificio isolato su lotto
- **Note**
a causa del cancello chiuso lungo strada non è stato possibile schedare bene l'edificio

Informazioni sull'Edificio 1123

Unità volumetriche dell'Edificio 1123

N°	Foglio	Particella	Superficie coperta CTR (m ²)	N° piani	Piani interrati	Mansarda
9956	109	466	99.67			
13471	109	466	38.69			

Funzioni d'uso

- **Usò prevalente:**
- **Usi standard:** residenziale
- **Usi presenti:** residenza

Tipologia edilizia

casa isolata su lotto

Rilievi fotografici



FOTO n° 1609 (edificio 1123)

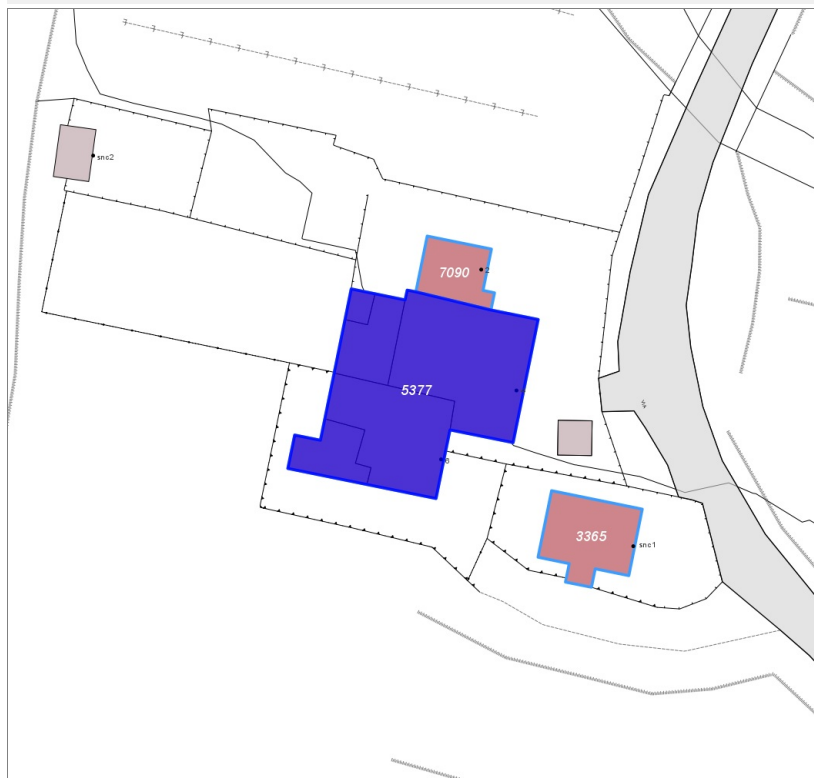
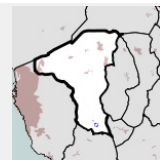


FOTO n° 4008 (edificio 1123)



Edifici associati alla Scheda:

ID 5377



Informazioni sulla Scheda

- **Data rilevazione** 05/11/2021
- **Ambito** rurale
- **Località** Le Case di Colognole
- **Tipologia insediativa** edificio isolato su lotto

Informazioni sull'Edificio 5377

Unità volumetriche dell'Edificio 5377

N°	Foglio	Particella	Superficie coperta CTR (m ²)	N° piani	Piani interrati	Mansarda
9979			20.52			
9980	109	480	76.32			
9982	109	480	51.8			
13444	109	478	3.82			
13445			17.15			

Funzioni d'uso

- **Usò prevalente:**
- **Usi standard:** residenziale
- **Usi presenti:** residenza

Tipologia edilizia

casa isolata su lotto

Rilievi fotografici



FOTO n° 1610 (edificio 5377)

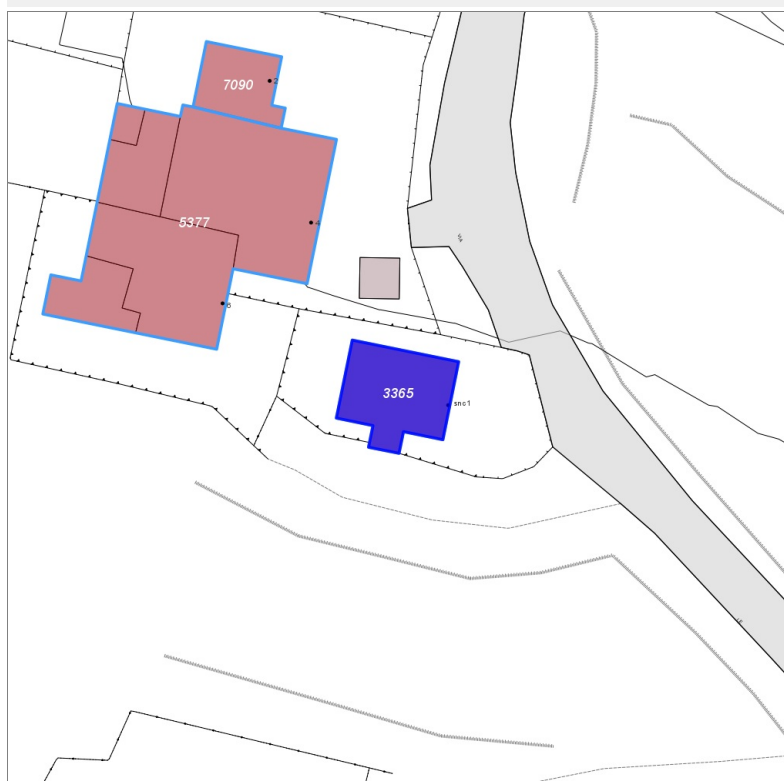
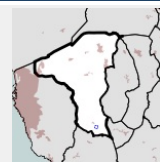


FOTO n° 1611 (edificio 5377)



Edifici associati alla Scheda:

ID 3365



Informazioni sulla Scheda

- **Data rilevazione** 05/11/2021
- **Ambito** rurale
- **Località** Le Case di Colognole
- **Tipologia insediativa** edificio isolato su lotto

Informazioni sull'Edificio 3365

Unità volumetriche dell'Edificio 3365

N°	Foglio	Particella	Superficie coperta CTR (m²)	N° piani	Piani interrati	Mansarda
9985	109	476	34.71			

Funzioni d'uso

- **Usò prevalente:**
- **Usi standard:** residenziale
- **Usi presenti:** altro

Tipologia edilizia

casa isolata su lotto

Rilievi fotografici

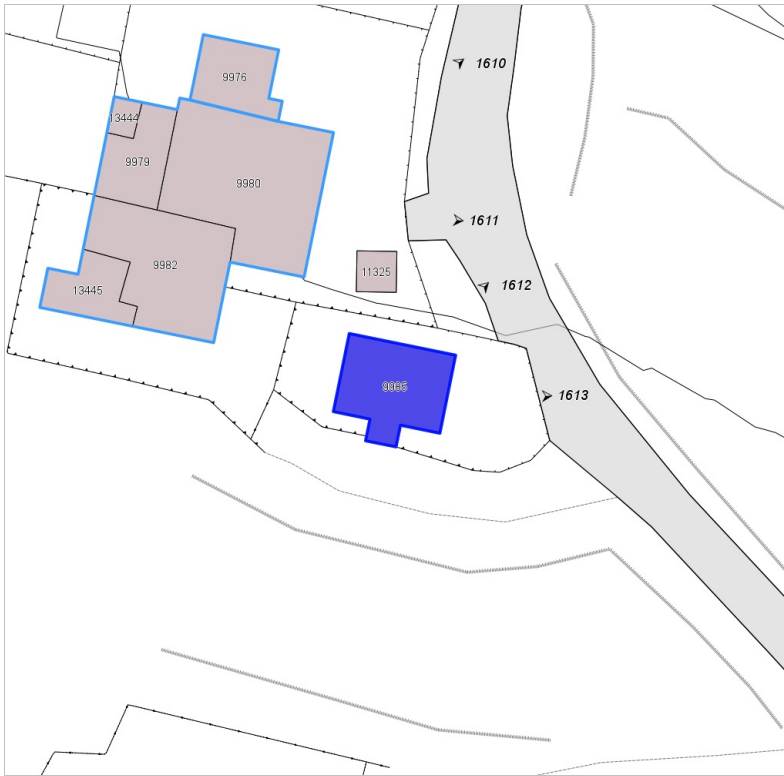


FOTO n° 1612 (edificio 3365)

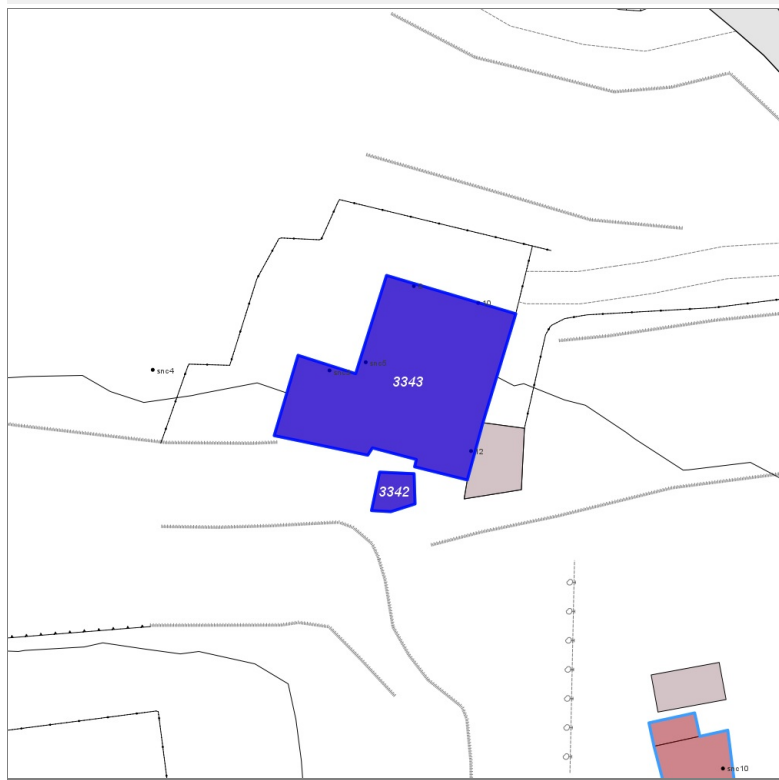
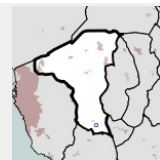


FOTO n° 1613 (edificio 3365)



Edifici associati alla Scheda:

ID 3342 | ID 3343



Informazioni sulla Scheda

- Data rilevazione 06/11/2021
- Ambito rurale
- Località Le Case di Colognole
- Tipologia insediativa edificio isolato su lotto

Informazioni sull'Edificio 3342

Unità volumetriche dell'Edificio 3342

N°	Foglio	Particella	Superficie coperta CTR (m²)	N° piani	Piani interrati	Mansarda
8954	109	143	8			

Funzioni d'uso

- Uso prevalente:
- Usi standard:
- Usi presenti: residenza

Informazioni sull'Edificio 3343

Unità volumetriche dell'Edificio 3343

N°	Foglio	Particella	Superficie coperta CTR (m²)	N° piani	Piani interrati	Mansarda
9998	109	143	160.58			

Funzioni d'uso

- Uso prevalente:
- Usi standard: residenziale
- Usi presenti: residenza

Tipologia edilizia

casa isolata su lotto

Rilievi fotografici

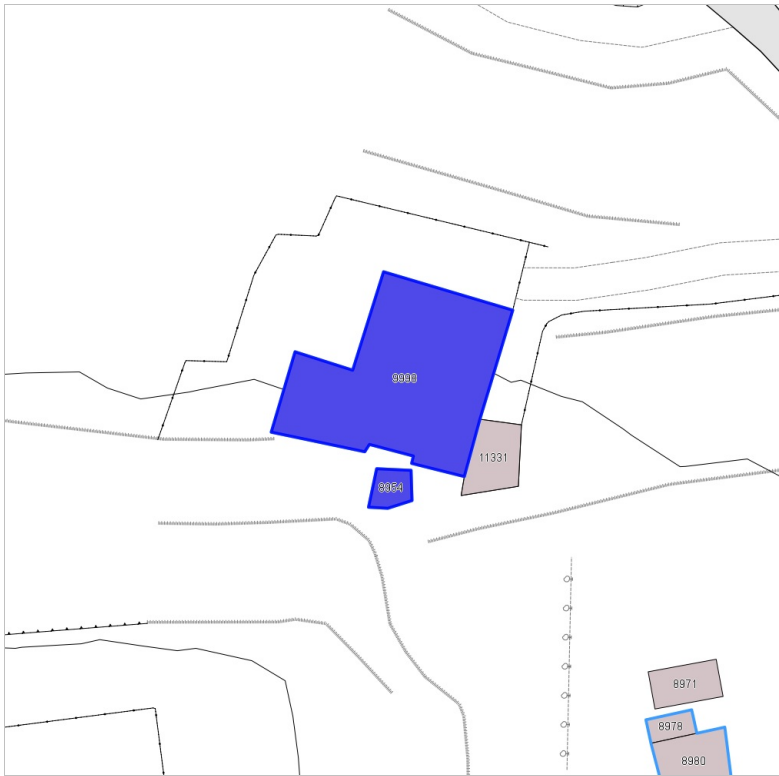


FOTO n° 1614 (edificio 3343)

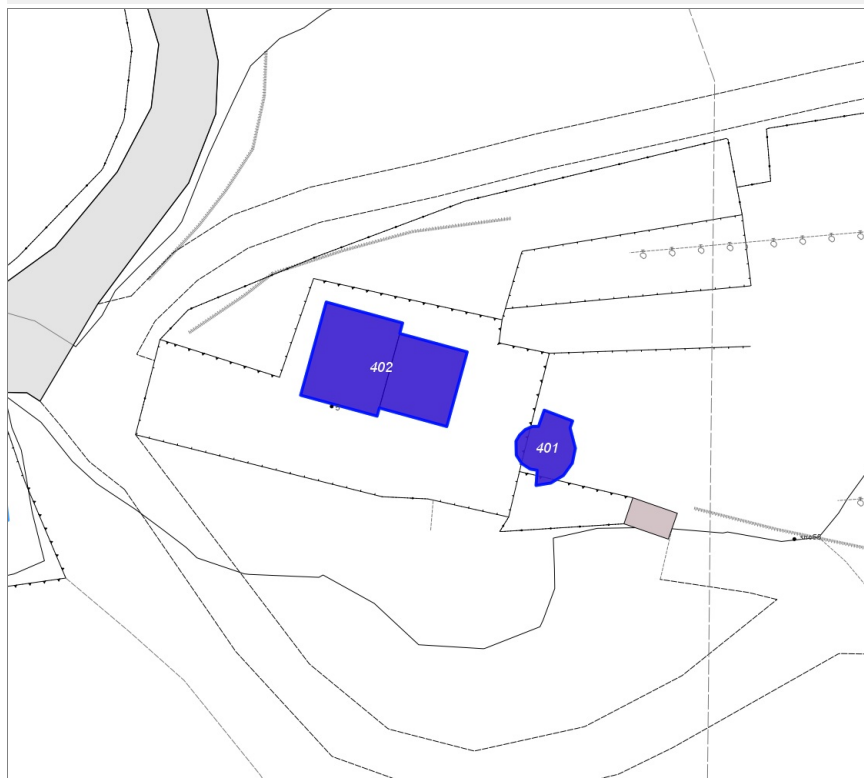
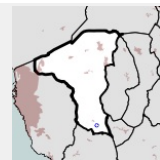


FOTO n° 1615 (edificio 3343)



Edifici associati alla Scheda:

ID 401 ID 402



Informazioni sulla Scheda

- **Data rilevazione** 06/11/2021
- **Ambito** rurale
- **Località** Le Case di Colognole
- **Denominazione** Colle pian da torri
- **Tipologia insediativa** edificio isolato su lotto

Informazioni sull'Edificio 401

Unità volumetriche dell'Edificio 401

N°	Foglio	Particella	Superficie coperta CTR (m ²)	N° piani	Piani interrati	Mansarda
13432	109	248	13.84			

Funzioni d'uso

- **Usò prevalente:**
- **Usi standard:** strutture ricettive
- **Usi presenti:** residenza

Tipologia edilizia

annesso (generico)

Informazioni sull'Edificio 402

Unità volumetriche dell'Edificio 402

N°	Foglio	Particella	Superficie coperta CTR (m ²)	N° piani	Piani interrati	Mansarda
8985	109	248	35.79			
11340	109	248	25.26			

Funzioni d'uso

- **Usò prevalente:**
- **Usi standard:** strutture ricettive
- **Usi presenti:** residenza

Tipologia edilizia

casa isolata su lotto di matrice rurale

Rilievi fotografici



FOTO n° 4002 (pertinenza)



FOTO n° 1619 (edificio 401)



FOTO n° 1616 (edificio 402)



FOTO n° 1617 (edificio 402)



FOTO n° 1618 (edificio 402)

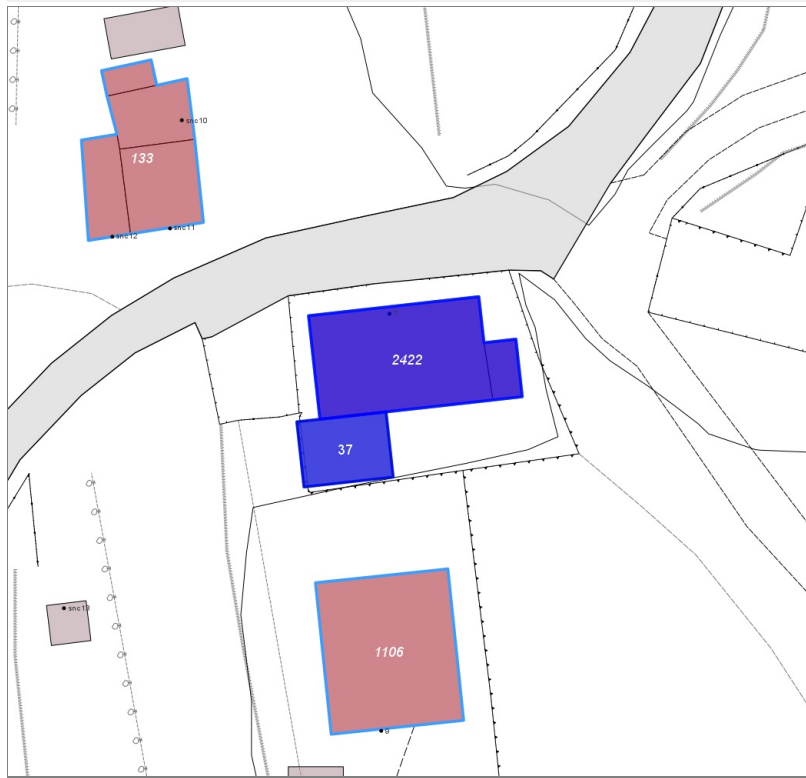
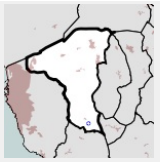


Edifici associati alla Scheda:

ID 2422

Edificati Minori associati alla Scheda:

ID 37



Informazioni sulla Scheda

- **Data rilevazione** 06/11/2021
- **Ambito** rurale
- **Località** Le Case di Colognole
- **Denominazione** Colle pian da torri
- **Tipologia insediativa** edificio isolato su lotto

Informazioni sull'Edificio 2422

Unità volumetriche dell'Edificio 2422

N°	Foglio	Particella	Superficie coperta CTR (m ²)	N° piani	Piani interrati	Mansarda
8994	109	242	85.93			
8999	109	242	8.54			

Funzioni d'uso

- **Usò prevalente:**
- **Usi standard:** residenziale
- **Usi presenti:** residenza

Tipologia edilizia

casa isolata su lotto

Informazioni sull'Edificato Minore 37

Unità volumetriche dell'Edificato Minore 37

N°	Foglio	Particella	Superficie coperta CTR (m ²)	N° piani	Piani interrati	Mansarda
13433			28.24			

Tipo

baracca, manufatto precario

Rilievi fotografici



FOTO n° 1620 (edificio 2422)



FOTO n° 1621 (edificio 2422)

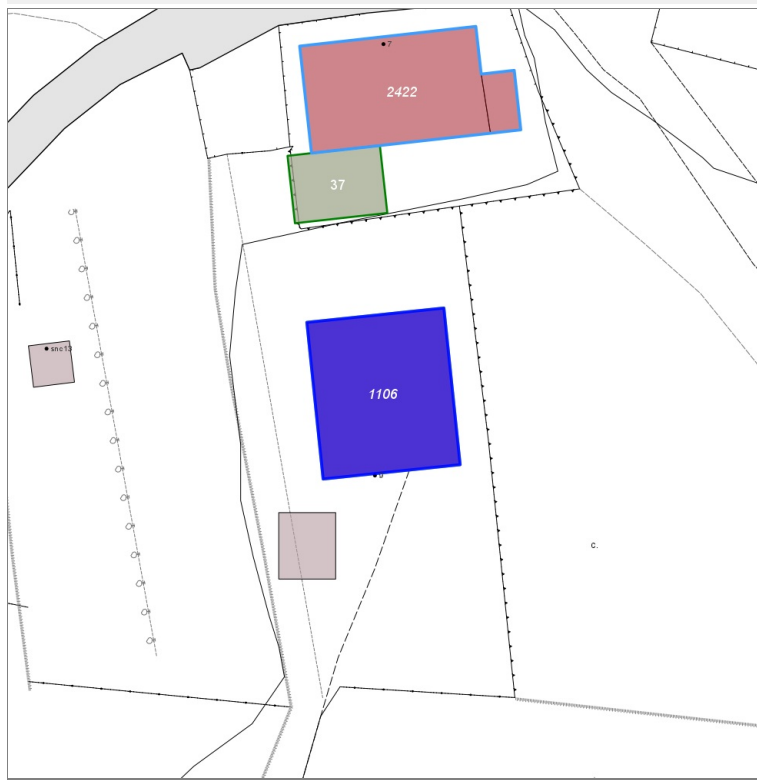
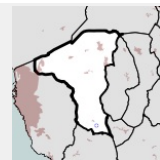


FOTO n° 1622 (edificio 2422)



Edifici associati alla Scheda:

ID 1106



Informazioni sulla Scheda

- **Data rilevazione** 06/11/2021
- **Ambito** rurale
- **Località** Le Case di Colognole
- **Denominazione** Colle pian da torri
- **Tipologia insediativa** edificio isolato su lotto

Informazioni sull'Edificio 1106

Unità volumetriche dell'Edificio 1106

N°	Foglio	Particella	Superficie coperta CTR (m ²)	N° piani	Piani interrati	Mansarda
10059	109	241	97.15			

Funzioni d'uso

- **Usò prevalente:**
- **Usi standard:** residenziale
- **Usi presenti:** residenza

Tipologia edilizia

casa isolata su lotto

Rilievi fotografici

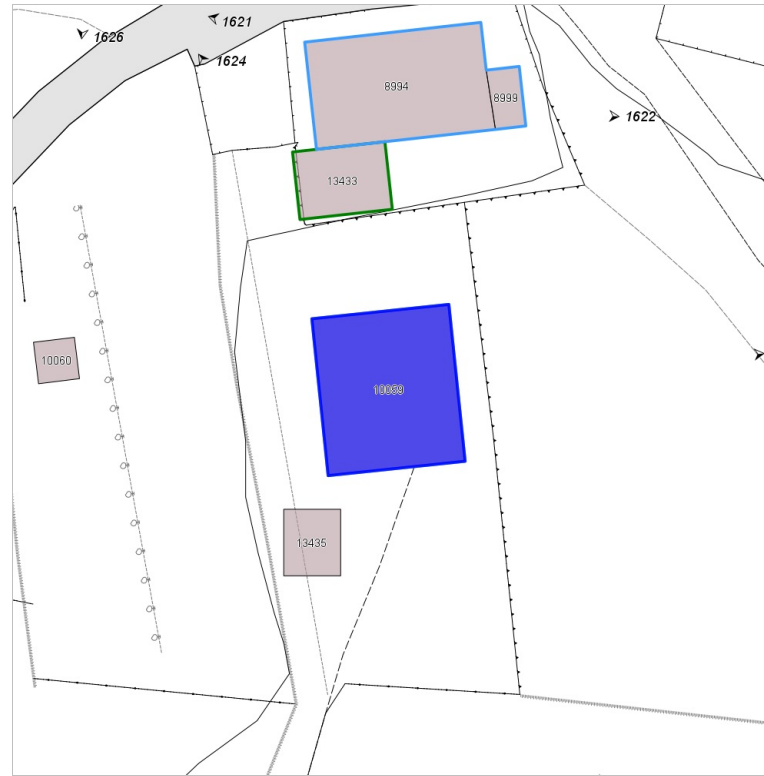


FOTO n° 1623 (edificio 1106)

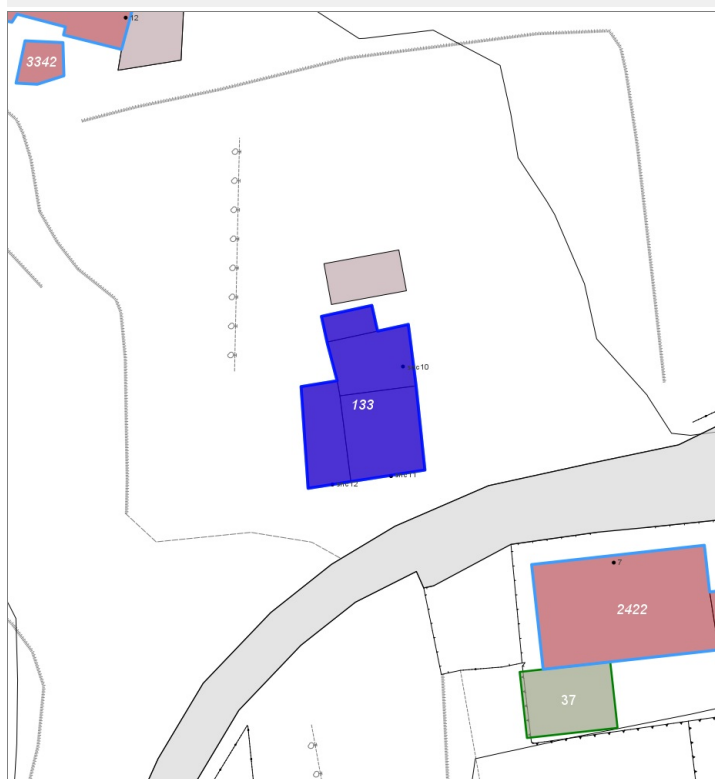
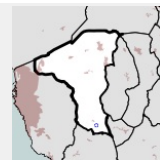


FOTO n° 1624 (edificio 1106)



Edifici associati alla Scheda:

ID 133



Informazioni sulla Scheda

- **Data rilevazione** 06/11/2021
- **Ambito** rurale
- **Località** Le Case di Colognole
- **Denominazione** Colle pian da torri
- **Tipologia insediativa** edificio isolato su lotto

Informazioni sull'Edificio 133

Unità volumetriche dell'Edificio 133

N°	Foglio	Particella	Superficie coperta CTR (m²)	N° piani	Piani interrati	Mansarda
8978	109	475	6.35			
8980	109	475	21.71			
8982	109	475	19.09			
8983	109	475	30.25			

Funzioni d'uso

- **Usò prevalente:**
- **Usi standard:** agricolturale
- **Usi presenti:** altro

**Tipologia edilizia
annesso (generico)**

Rilievi fotografici

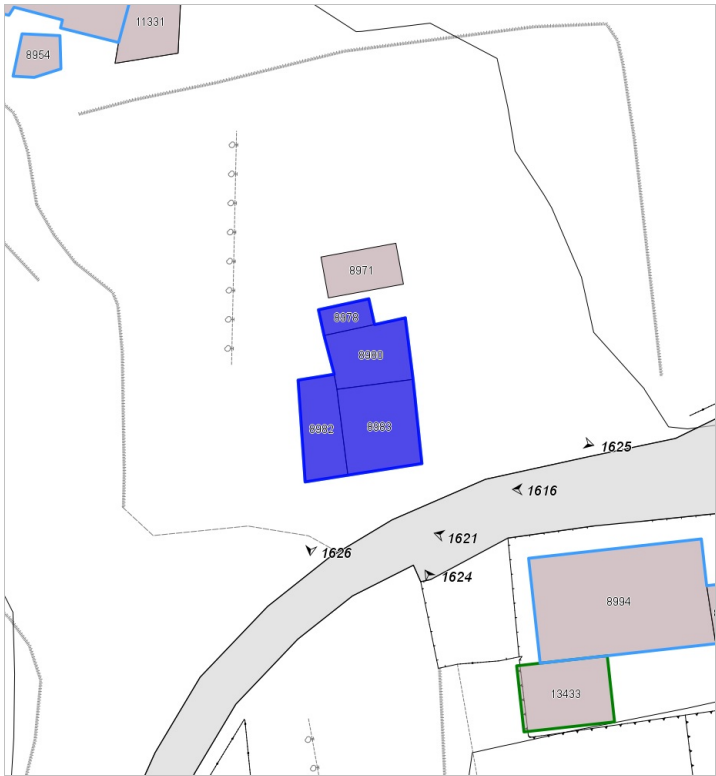


FOTO n° 1625 (edificio 133)

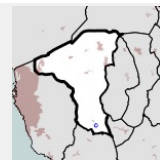


FOTO n° 1626 (edificio 133)



Edifici associati alla Scheda:

ID 3012 | ID 7091



Informazioni sulla Scheda

- **Data rilevazione** 06/11/2021
- **Ambito** rurale
- **Località** Le Case di Colognole
- **Tipologia insediativa** edificio isolato su lotto

Informazioni sull'Edificio 3012

Unità volumetriche dell'Edificio 3012

N°	Foglio	Particella	Superficie coperta CTR (m ²)	N° piani	Piani interrati	Mansarda
10050	109	232	8.57			
10051	109	232	142.38			
10052	109	232	29.89			

Funzioni d'uso

- **Usò prevalente:**
- **Usi standard:** residenziale
- **Usi presenti:** residenza artigianato

Tipologia edilizia

casa isolata su lotto

Informazioni sull'Edificio 7091

Unità volumetriche dell'Edificio 7091

N°	Foglio	Particella	Superficie coperta CTR (m ²)	N° piani	Piani interrati	Mansarda
10053	109	232	46.31			

Funzioni d'uso

- **Usò prevalente:**
- **Usi standard:** residenziale
- **Usi presenti:**

Tipologia edilizia

annesso (generico)

Rilievi fotografici



FOTO n° 1627 (edificio 3012)



FOTO n° 1628 (edificio 3012)



FOTO n° 1629 (edificio 3012)

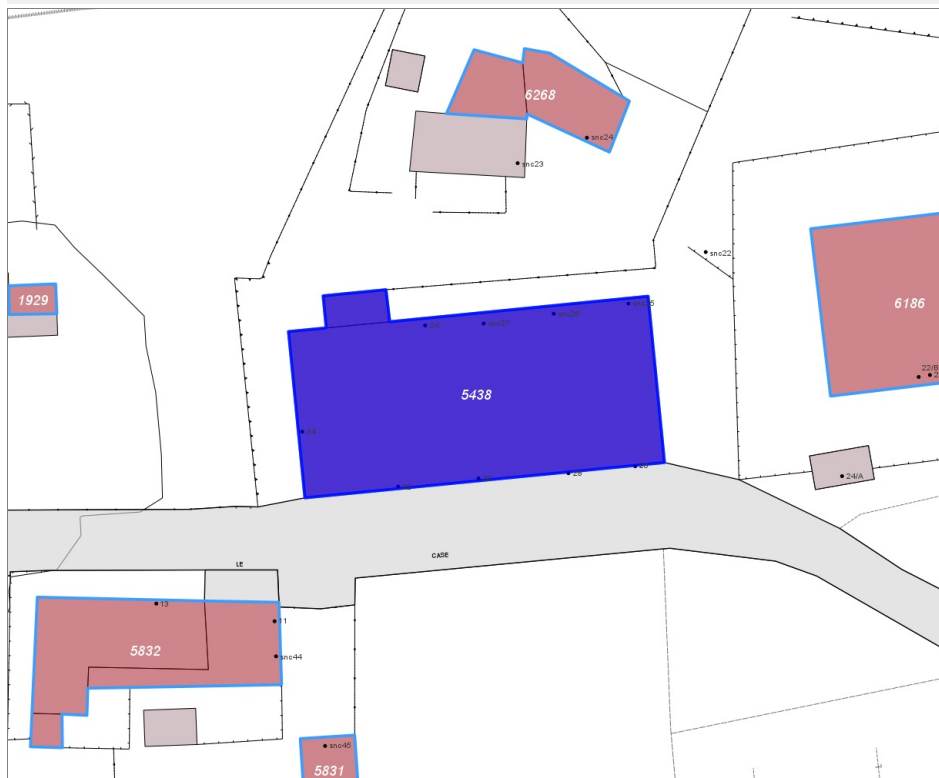
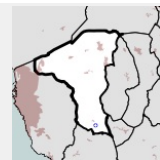


FOTO n° 1630 (edificio 7091)



Edifici associati alla Scheda:

ID 5438



Informazioni sulla Scheda

- **Data rilevazione** 06/11/2021
- **Ambito urbano**
- **Località** Le Case di Colognole
- **Tipologia insediativa** lineare lungo strada

Informazioni sull'Edificio 5438

Unità volumetriche dell'Edificio 5438

N°	Foglio	Particella	Superficie coperta CTR (m²)	N° piani	Piani interrati	Mansarda
8990	109	139	10.42			
8991	109	139	307.17			

Funzioni d'uso

- **Usi prevalente:**
- **Usi standard:** residenziale
- **Usi presenti:** residenza

Tipologia edilizia
edificio a schiera

Rilievi fotografici



FOTO n° 1631 (edificio 5438)

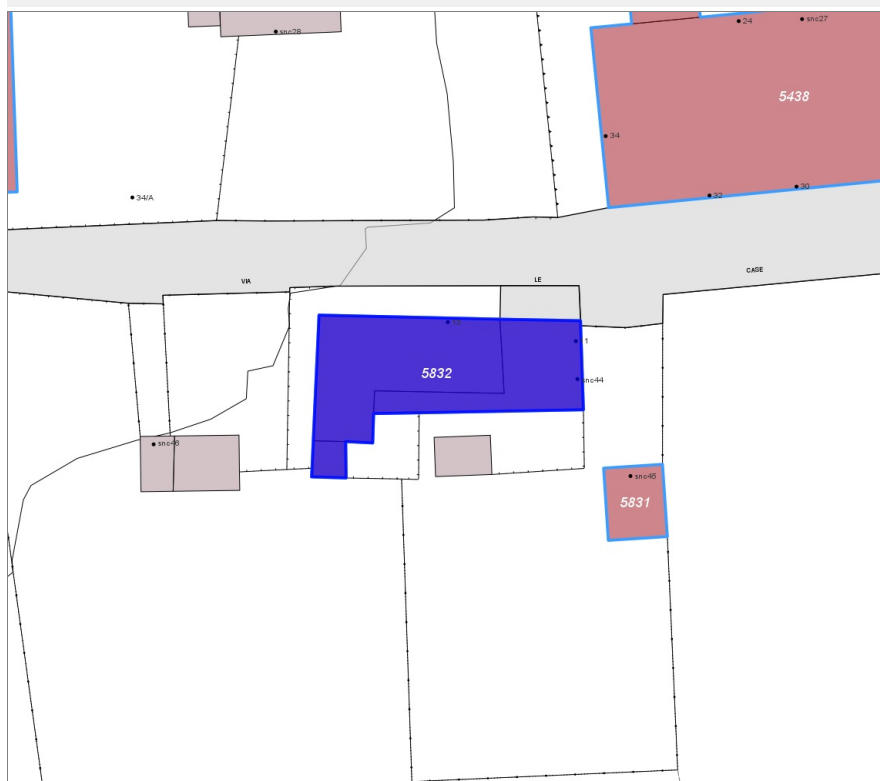
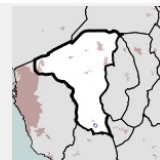


FOTO n° 1632 (edificio 5438)



Edifici associati alla Scheda:

ID 5832



Informazioni sulla Scheda

- **Data rilevazione** 06/11/2021
- **Ambito** urbano
- **Località** Le Case di Colognole
- **Tipologia insediativa** lineare lungo strada

Informazioni sull'Edificio 5832

Unità volumetriche dell'Edificio 5832

N°	Foglio	Particella	Superficie coperta CTR (m ²)	N° piani	Piani interrati	Mansarda
10057	109	223	73.03			
10058	109	223	42.79			
10062	109	223	5.28			

Funzioni d'uso

- **Usò prevalente:**
- **Usi standard:** residenziale
- **Usi presenti:** residenza

Tipologia edilizia

casa isolata su lotto

Rilievi fotografici



FOTO n° 1633 (edificio 5832)

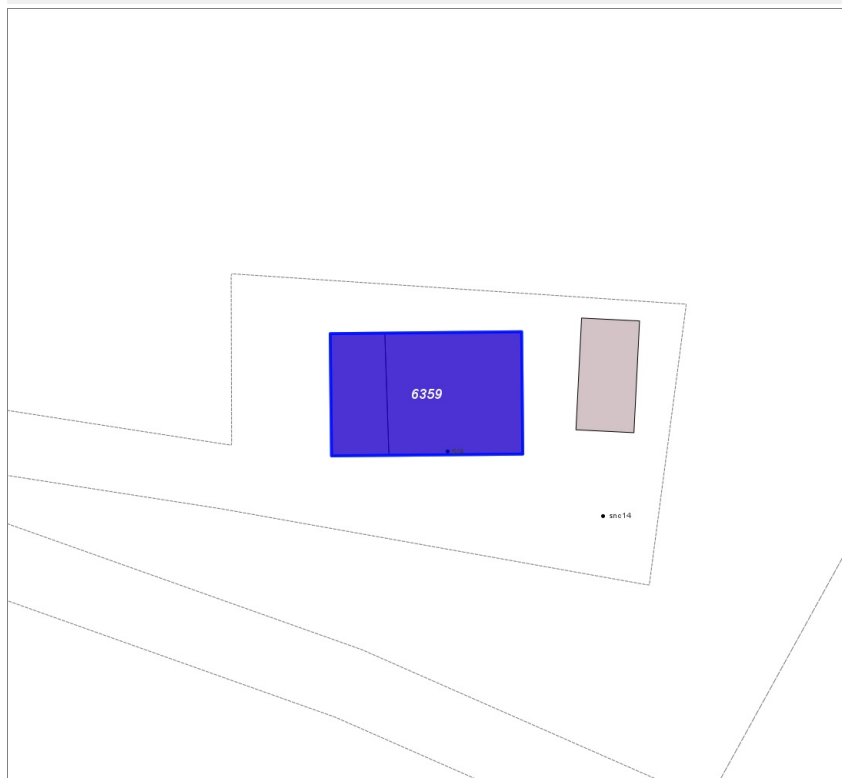
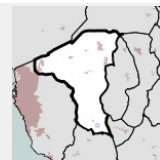


FOTO n° 1634 (edificio 5832)



Edifici associati alla Scheda:

ID 6359



Informazioni sulla Scheda

- **Data rilevazione** 06/11/2021
- **Ambito** rurale
- **Località** Le Case di Colognole
- **Tipologia insediativa** edificio isolato su lotto

Informazioni sull'Edificio 6359

Unità volumetriche dell'Edificio 6359

N°	Foglio	Particella	Superficie coperta CTR (m ²)	N° piani	Piani interrati	Mansarda
1333	109	258	63.83			
13427			26.37			

Funzioni d'uso

- **Usò prevalente:**
- **Usi standard:**
- **Usi presenti:** residenza

Tipologia edilizia

casa isolata su lotto

Rilievi fotografici

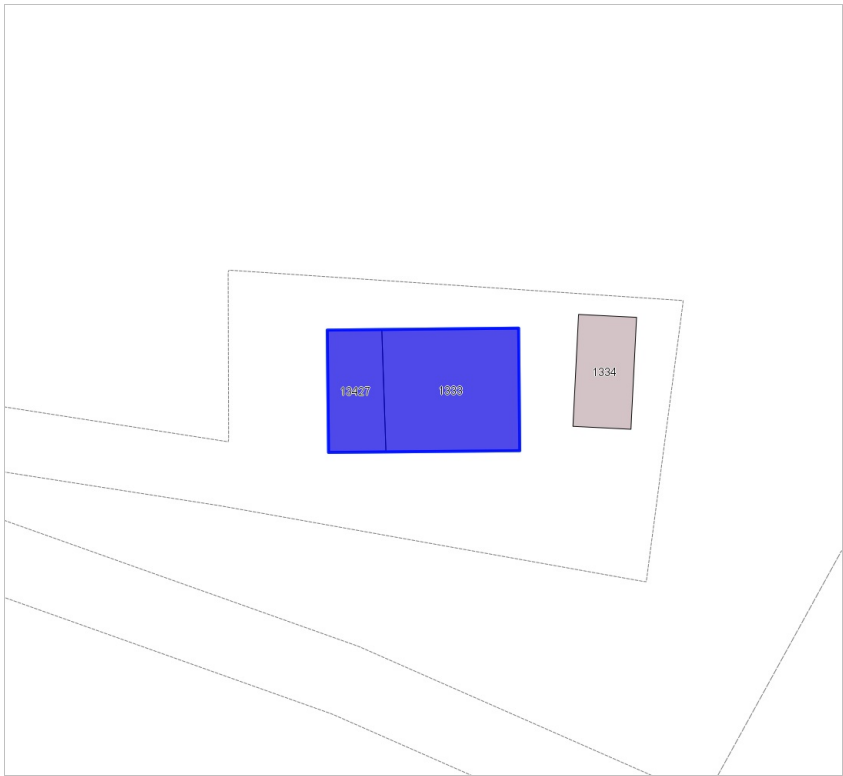
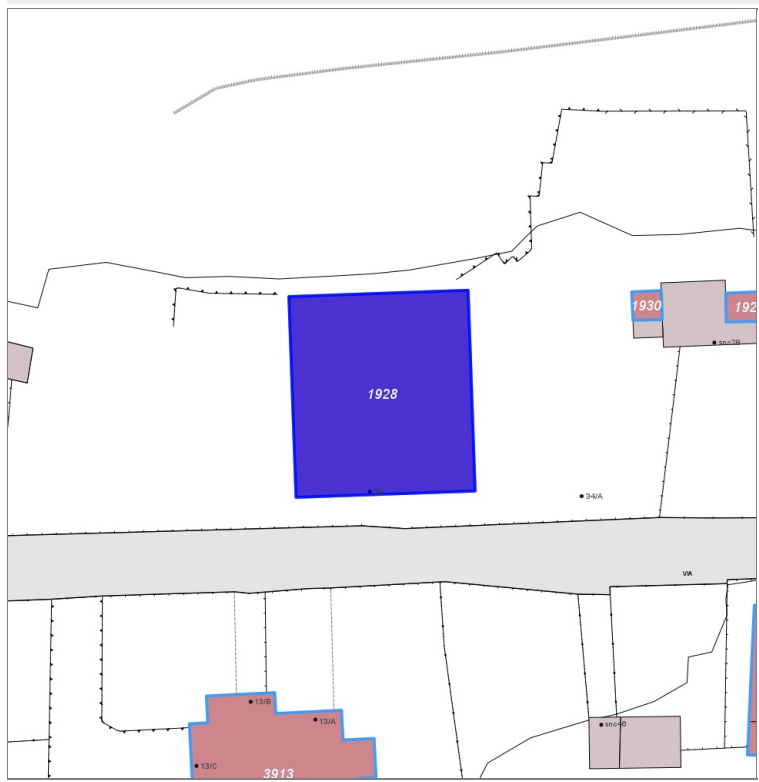
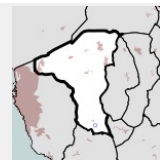


FOTO n° 4007 (edificio 6359)



Edifici associati alla Scheda:

ID 1928



Informazioni sulla Scheda

- **Data rilevazione** 06/11/2021
- **Ambito** urbano
- **Località** Le Case di Colognole
- **Tipologia insediativa** edificio isolato su lotto

Informazioni sull'Edificio 1928

Unità volumetriche dell'Edificio 1928

N°	Foglio	Particella	Superficie coperta CTR (m²)	N° piani	Piani interrati	Mansarda
8987	109	133	182.65			

Funzioni d'uso

- **Usò prevalente:**
- **Usi standard:** residenziale
- **Usi presenti:** residenza

Tipologia edilizia

casa isolata su lotto

Rilievi fotografici

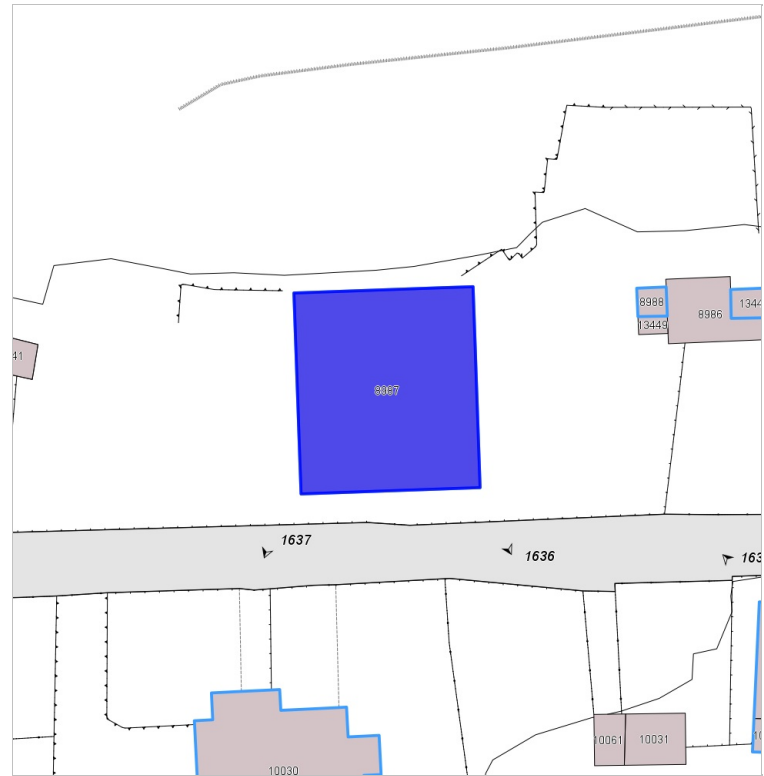


FOTO n° 1636 (edificio 1928)

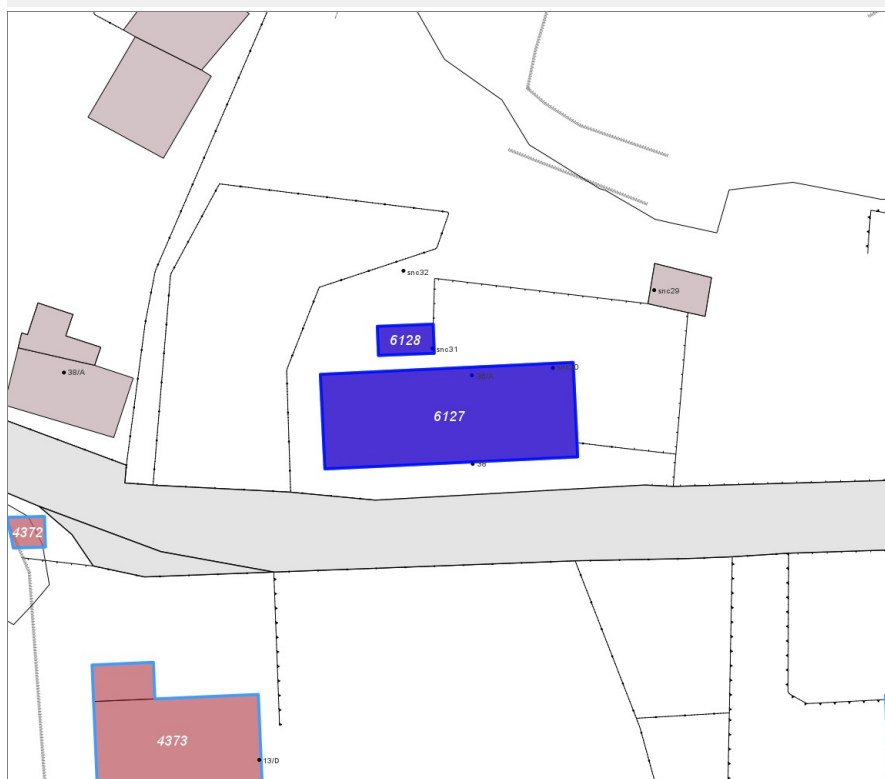
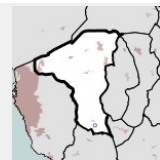


FOTO n° 1637 (edificio 1928)



Edifici associati alla Scheda:

ID 6127 | ID 6128



Informazioni sulla Scheda

- **Data rilevazione** 06/11/2021
- **Ambito** urbano
- **Località** Le Case di Colognole
- **Tipologia insediativa** edificio isolato su lotto

Informazioni sull'Edificio 6127

Unità volumetriche dell'Edificio 6127

N°	Foglio	Particella	Superficie coperta CTR (m²)	N° piani	Piani interrati	Mansarda
8998	109	128	98.35			

Funzioni d'uso

- **Usò prevalente:**
- **Usi standard:** residenziale
- **Usi presenti:** residenza

Tipologia edilizia

casa isolata su lotto

Informazioni sull'Edificio 6128

Unità volumetriche dell'Edificio 6128

N°	Foglio	Particella	Superficie coperta CTR (m²)	N° piani	Piani interrati	Mansarda
8995	109	128	6.7			

Funzioni d'uso

- **Usò prevalente:**
- **Usi standard:**
- **Usi presenti:** residenza

Rilievi fotografici

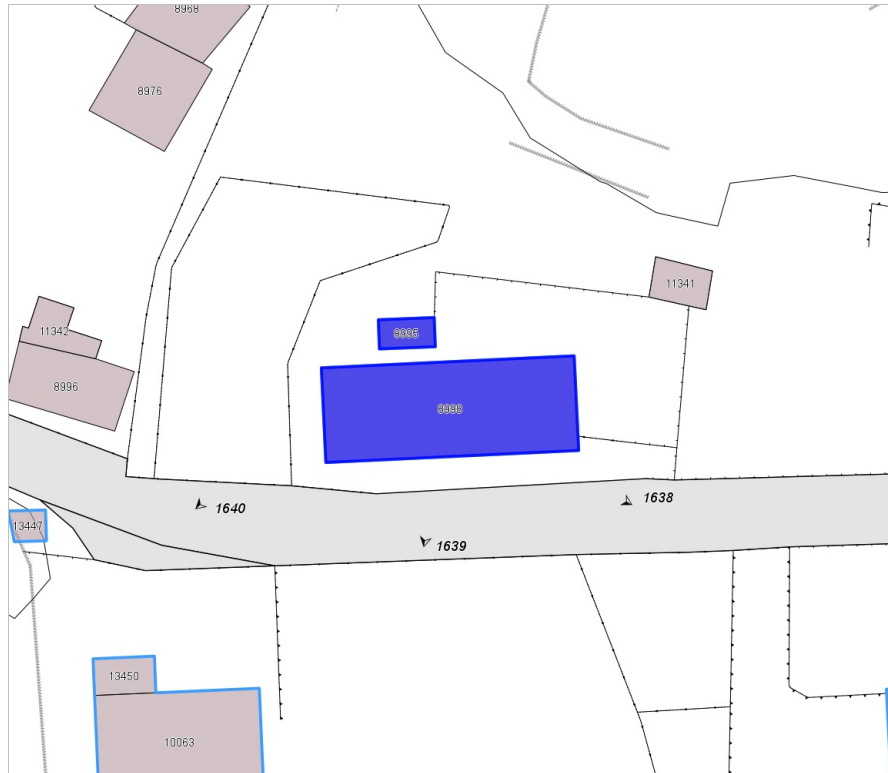


FOTO n° 1638 (edificio 6127)



FOTO n° 1639 (edificio 6127)

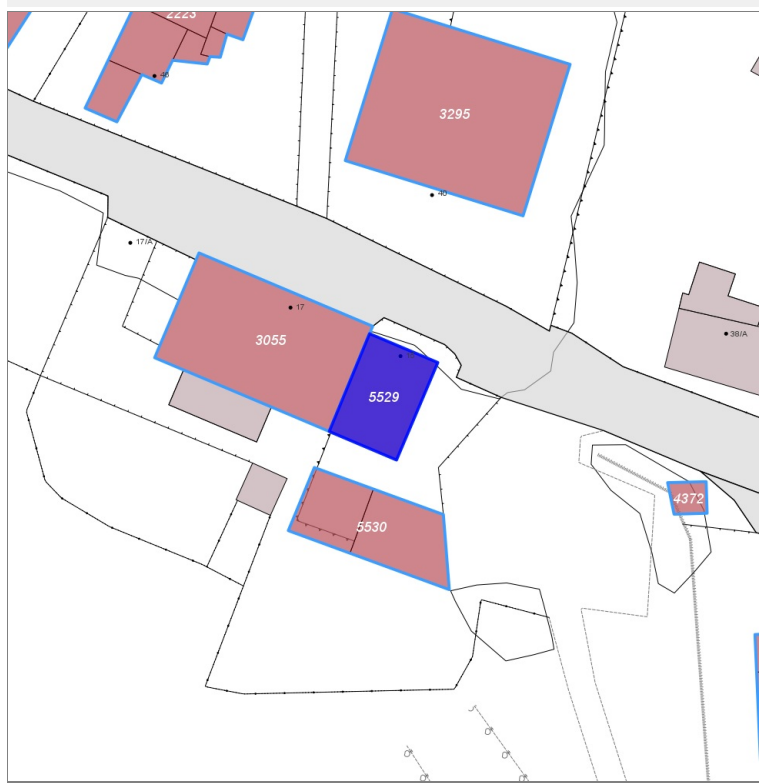
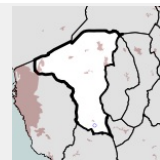


FOTO n° 1640 (edificio 6127)



Edifici associati alla Scheda:

ID 5529



Informazioni sulla Scheda

- **Data rilevazione** 06/11/2021
- **Ambito** urbano
- **Località** Le Case di Colognole
- **Tipologia insediativa** lineare lungo strada

Informazioni sull'Edificio 5529

Unità volumetriche dell'Edificio 5529

N°	Foglio	Particella	Superficie coperta CTR (m²)	N° piani	Piani interrati	Mansarda
9000	109	212	30.21			

Funzioni d'uso

- **Usò prevalente:**
- **Usi standard:** residenziale
- **Usi presenti:** residenza

Tipologia edilizia
edificio a schiera

Rilievi fotografici

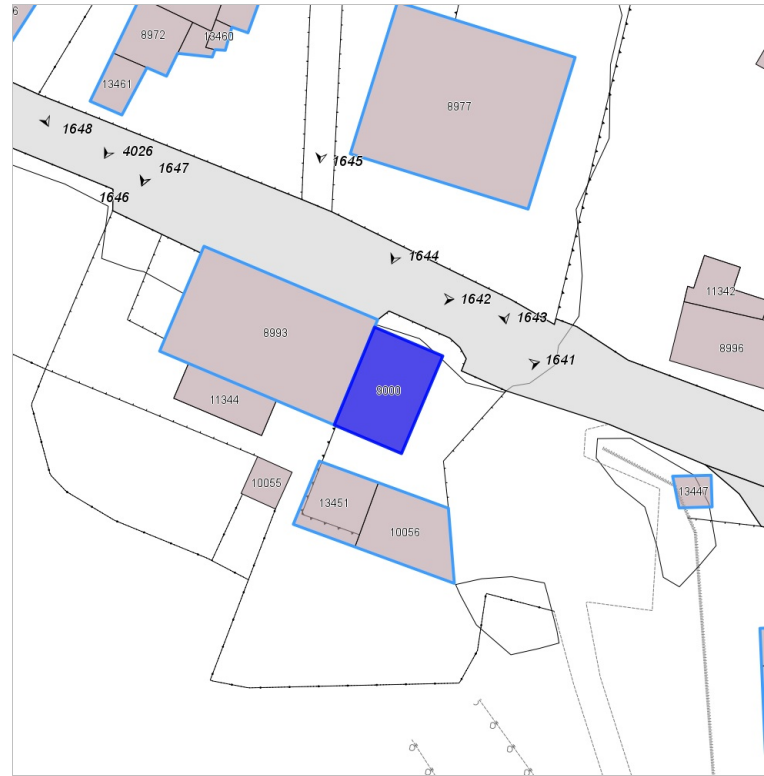
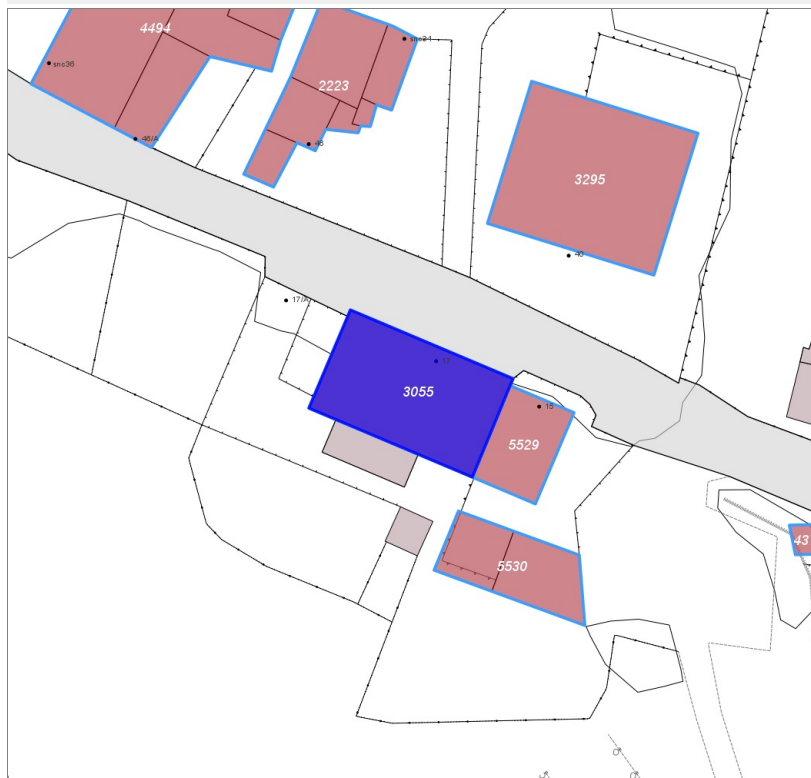
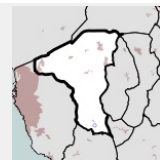


FOTO n° 1641 (edificio 5529)



Edifici associati alla Scheda:

ID 3055



Informazioni sulla Scheda

- **Data rilevazione** 06/11/2021
- **Ambito** rurale
- **Località** Le Case di Colognole
- **Tipologia insediativa** lineare lungo strada

Informazioni sull'Edificio 3055

Unità volumetriche dell'Edificio 3055

N°	Foglio	Particella	Superficie coperta CTR (m²)	N° piani	Piani interrati	Mansarda
8993	109	208	83.42			

Funzioni d'uso

- **Usò prevalente:**
- **Usi standard:** residenziale
- **Usi presenti:** residenza

Tipologia edilizia
edificio a schiera

Rilievi fotografici

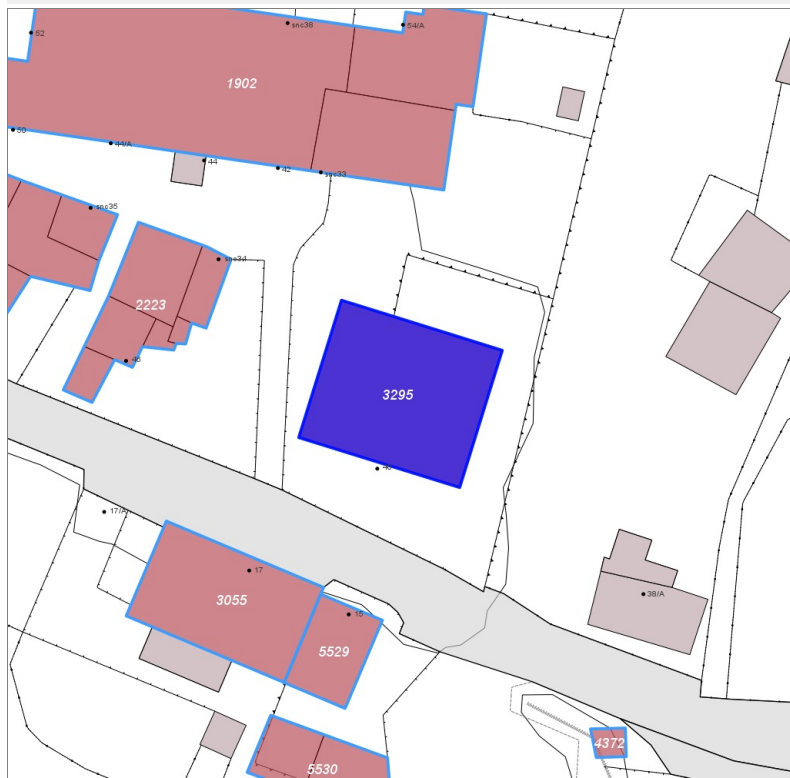
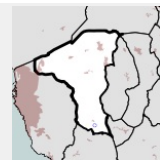


FOTO n° 1642 (edificio 3055)



Edifici associati alla Scheda:

ID 3295



Informazioni sulla Scheda

- **Data rilevazione** 06/11/2021
- **Ambito** urbano
- **Località** Le Case di Colognole
- **Tipologia insediativa** edificio isolato su lotto

Informazioni sull'Edificio 3295

Unità volumetriche dell'Edificio 3295

N°	Foglio	Particella	Superficie coperta CTR (m²)	N° piani	Piani interrati	Mansarda
8977	109	122	114.64			

Funzioni d'uso

- **Usò prevalente:**
- **Usi standard:** residenziale
- **Usi presenti:** residenza

Tipologia edilizia

casa isolata su lotto

Rilievi fotografici

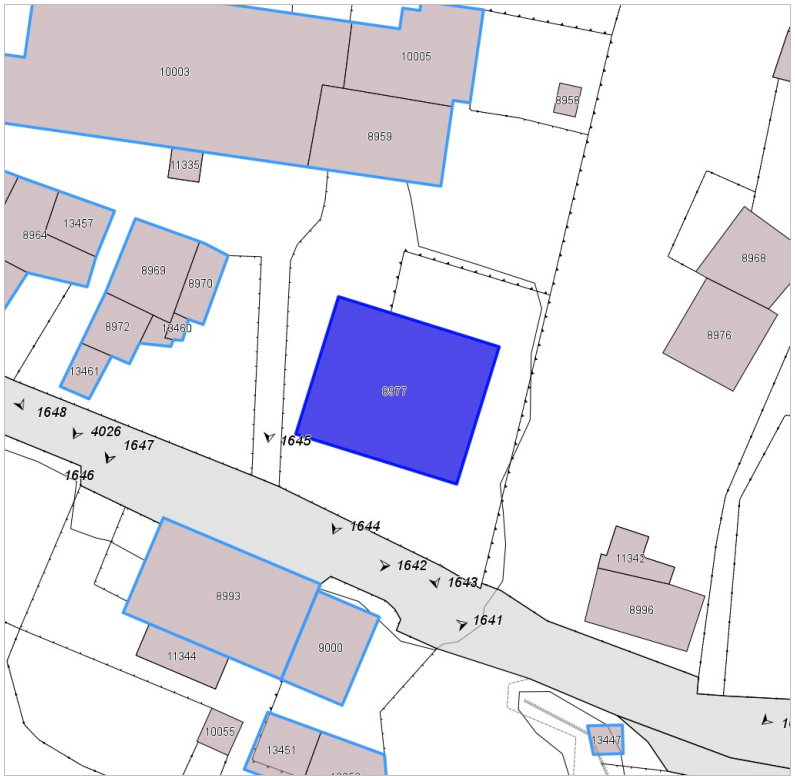


FOTO n° 1643 (edificio 3295)

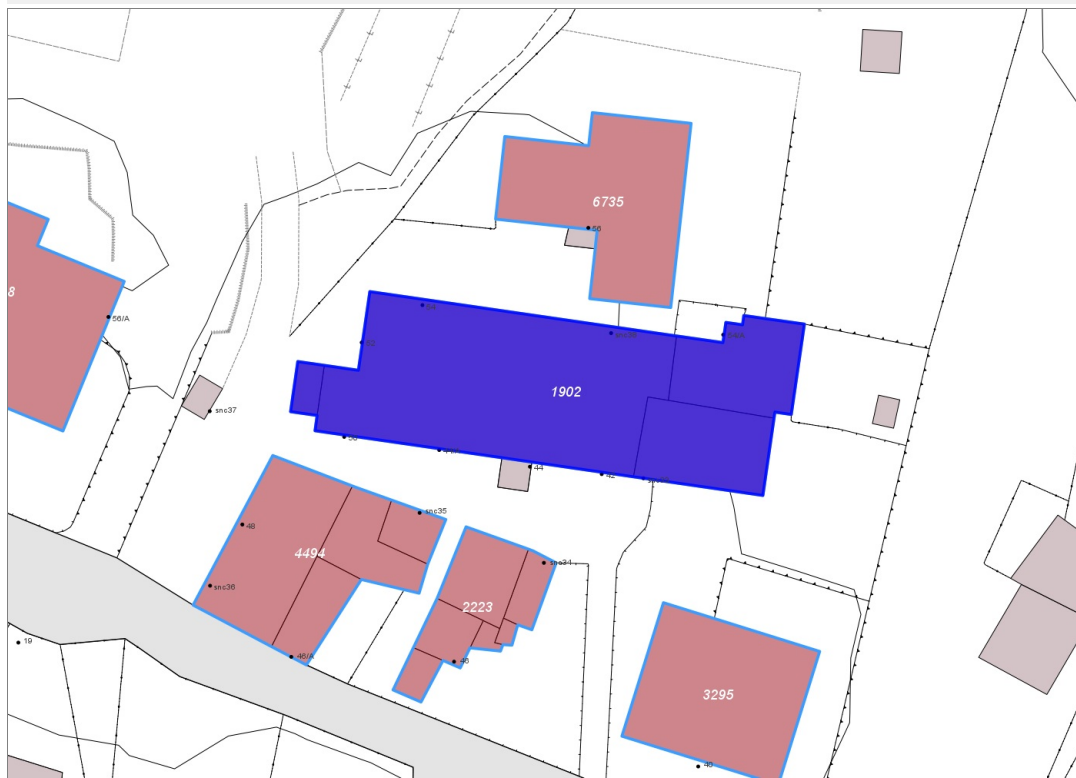
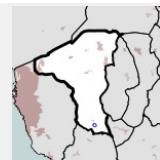


FOTO n° 1644 (edificio 3295)



Edifici associati alla Scheda:

ID 1902



Informazioni sulla Scheda

- **Data rilevazione** 06/11/2021
- **Ambito** rurale
- **Località** Le Case di Colognole
- **Tipologia insediativa** casa colonica/aggregato di case coloniche

Informazioni sull'Edificio 1902

Unità volumetriche dell'Edificio 1902

N°	Foglio	Particella	Superficie coperta CTR (m ²)	N° piani	Piani interrati	Mansarda
8955	109	114	6.81			
8959	109	114	51.57			
10003	109	114	229.02			
10005	109	114	51.7			

Funzioni d'uso

- **Usò prevalente:**
- **Usi standard:** residenziale
- **Usi presenti:** residenza

Tipologia edilizia

casa isolata su lotto di matrice rurale

Rilievi fotografici



FOTO n° 1645 (edificio 1902)



FOTO n° 4021 (edificio 1902)



FOTO n° 4022 (edificio 1902)

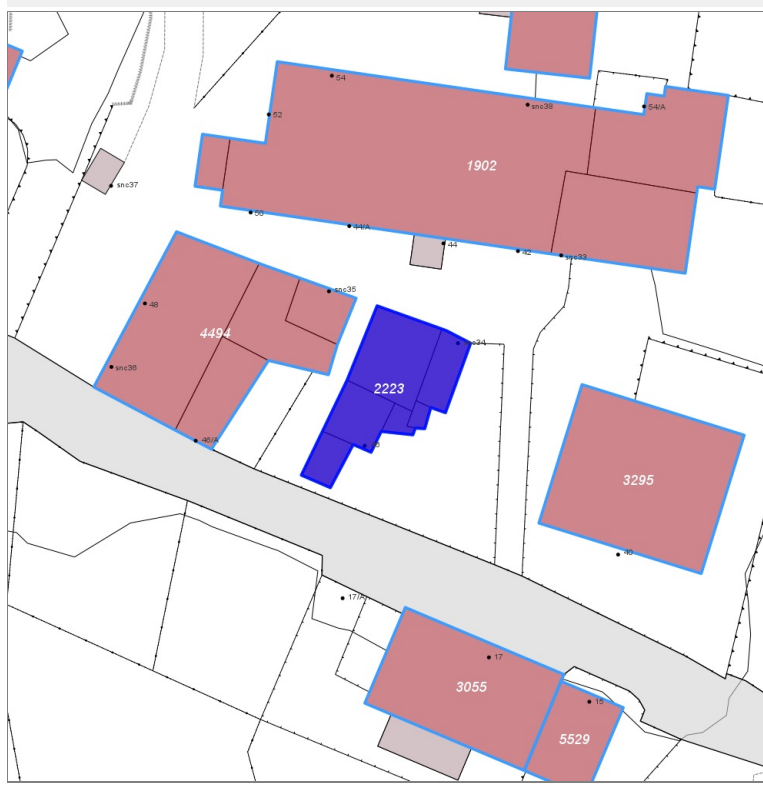
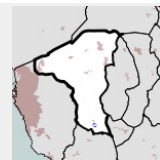


FOTO n° 4023 (edificio 1902)



Edifici associati alla Scheda:

ID 2223



Informazioni sulla Scheda

- **Data rilevazione** 06/11/2021
- **Ambito** rurale
- **Località** Le Case di Colognole
- **Tipologia insediativa** edificio isolato su lotto

Informazioni sull'Edificio 2223

Unità volumetriche dell'Edificio 2223

N°	Foglio	Particella	Superficie coperta CTR (m ²)	N° piani	Piani interrati	Mansarda
8969	109	118	27.46			
8970	109	119	11.2			
8972	109	118	13.74			
13458			2.95			
13460			1.97			
13461	109	118	7.38			

Funzioni d'uso

- **Usi prevalente:**
- **Usi standard:** residenziale
- **Usi presenti:** residenza

Tipologia edilizia

casa isolata su lotto di matrice rurale

Rilievi fotografici

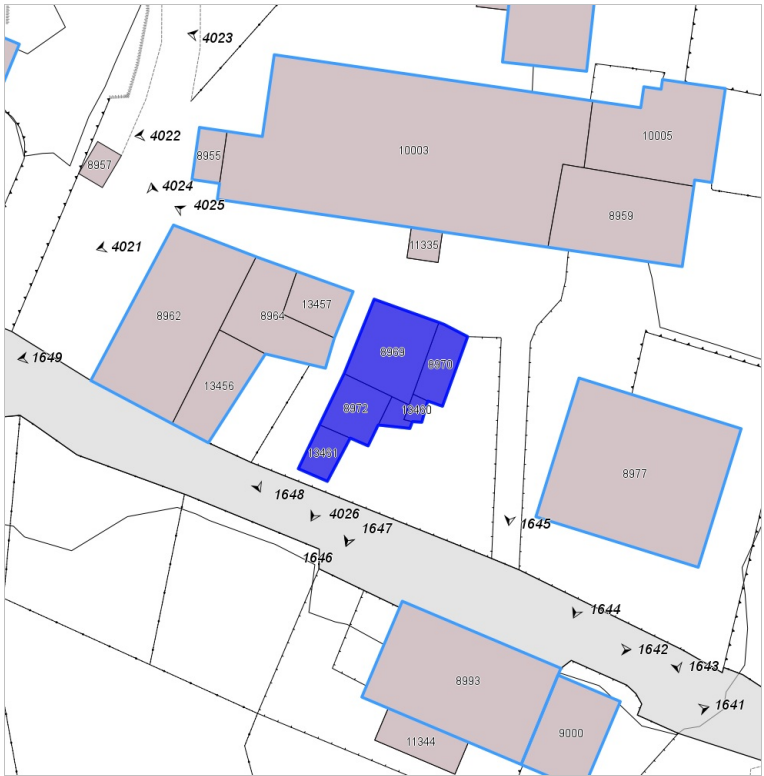


FOTO n° 1646 (edificio 2223)



FOTO n° 1647 (edificio 2223)



FOTO n° 4025 (edificio 2223)

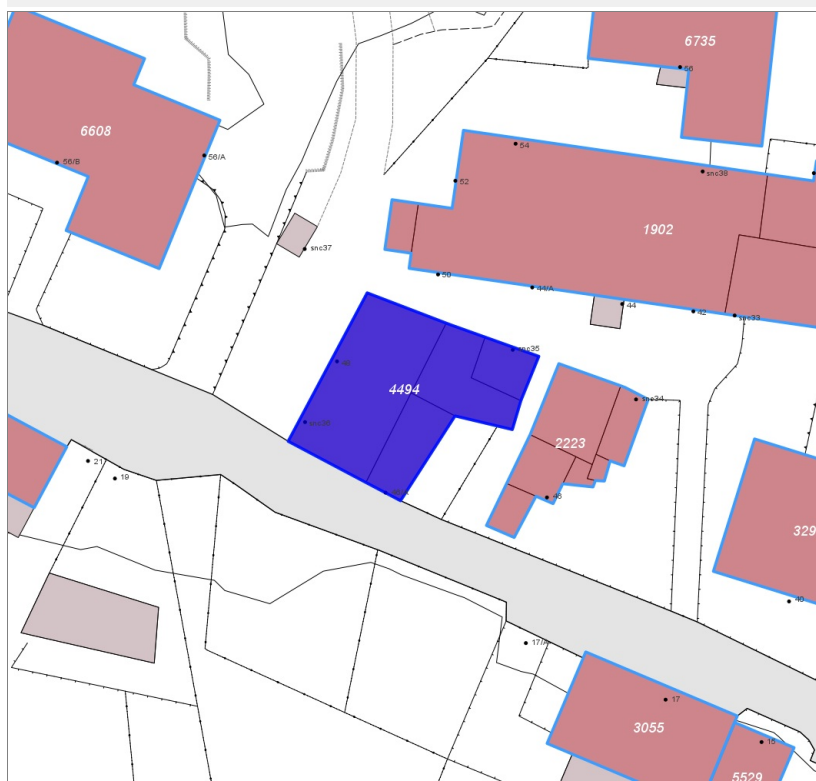
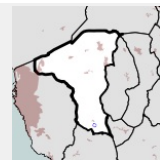


FOTO n° 4026 (edificio 2223)



Edifici associati alla Scheda:

ID 4494



Informazioni sulla Scheda

- **Data rilevazione** 06/11/2021
- **Ambito** rurale
- **Località** Le Case di Colognole
- **Tipologia insediativa** casa colonica/aggregato di case coloniche

Informazioni sull'Edificio 4494

Unità volumetriche dell'Edificio 4494

N°	Foglio	Particella	Superficie coperta CTR (m ²)	N° piani	Piani interrati	Mansarda
8962	109	116	75.93			
8964			29.35			
13456	109	116	22.67			
13457	109	117	12.88			

Funzioni d'uso

- **Usi prevalente:**
- **Usi standard:**
- **Usi presenti:** residenza

Tipologia edilizia

casa isolata su lotto di matrice rurale

Rilievi fotografici

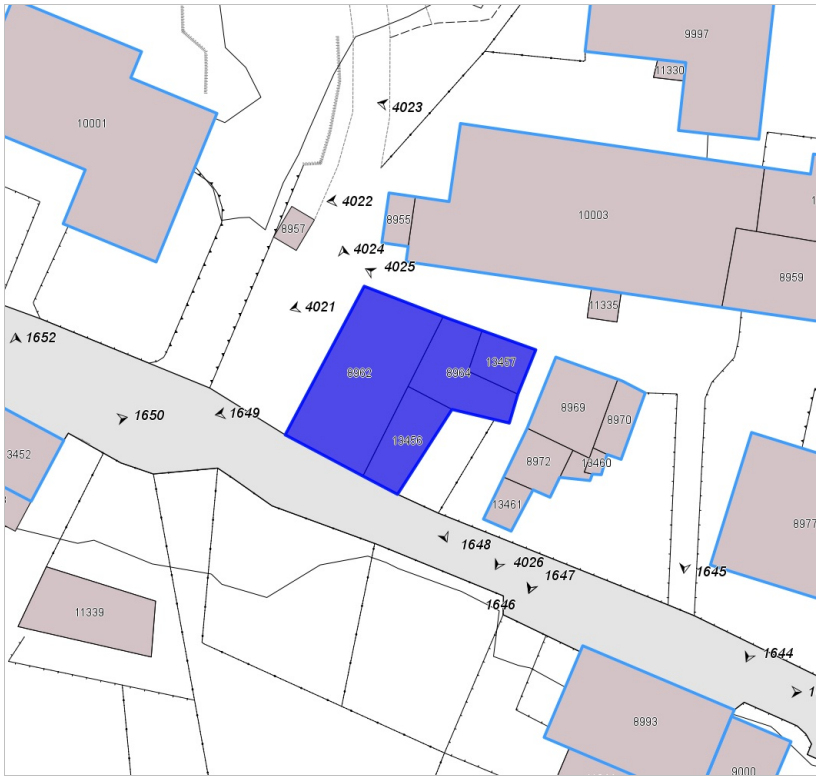


FOTO n° 1648 (edificio 4494)



FOTO n° 1649 (edificio 4494)



FOTO n° 4024 (edificio 4494)





FOTO n° 1650 (edificio 2998)



FOTO n° 1651 (edificio 2998)

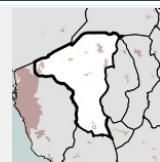


FOTO n° 1652 (edificio 2998)



Edifici associati alla Scheda:

ID 6399



Informazioni sulla Scheda

- **Data rilevazione** 06/11/2021
- **Ambito** urbano
- **Località** Le Case di Colognole
- **Tipologia insediativa** lineare lungo strada

Informazioni sull'Edificio 6399

Unità volumetriche dell'Edificio 6399

N°	Foglio	Particella	Superficie coperta CTR (m²)	N° piani	Piani interrati	Mansarda
8961	109	514	25.15			
8963	109	514	27.85			

Funzioni d'uso

- **Usi prevalente:**
- **Usi standard:** residenziale
- **Usi presenti:** residenza

Tipologia edilizia
edificio a schiera

Rilievi fotografici



FOTO n° 1653 (edificio 6399)

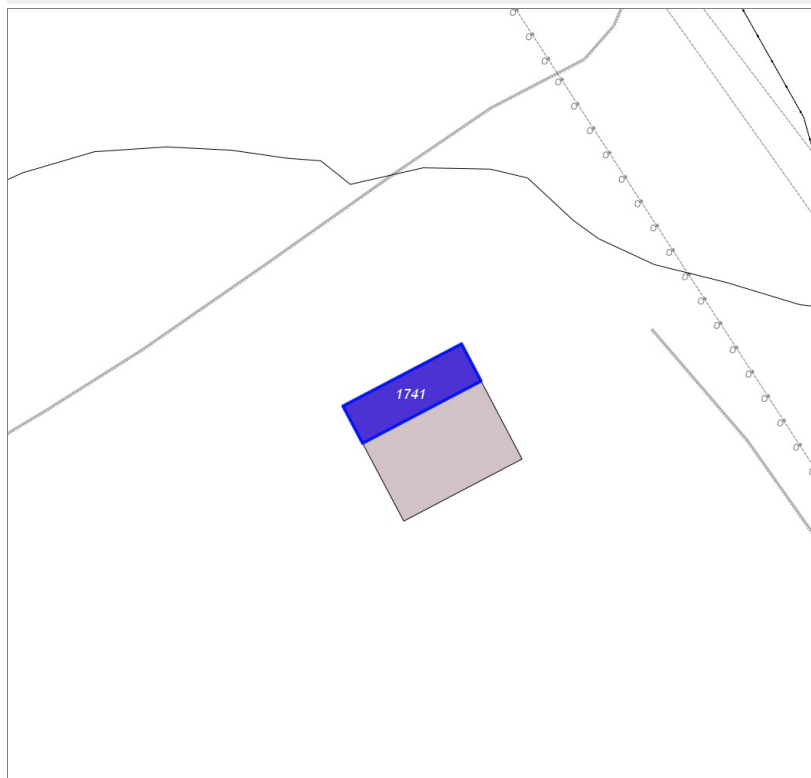
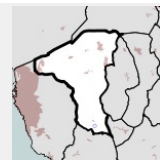


FOTO n° 1654 (edificio 6399)



Edifici associati alla Scheda:

ID 1741



Informazioni sulla Scheda

- **Data rilevazione** 06/11/2021
- **Non rilevabile:** non accessibile; la proprietà è chiusa da un cancello, come da foto
- **Ambito** rurale
- **Località** Le Case di Colognole
- **Tipologia insediativa** non classificabile

Informazioni sull'Edificio 1741

Unità volumetriche dell'Edificio 1741

N°	Foglio	Particella	Superficie coperta CTR (m ²)	N° piani	Piani interrati	Mansarda
13408	109	543	20.17			

Funzioni d'uso

- **Usò prevalente:**
- **Usi standard:**
- **Usi presenti:** altro

Rilievi fotografici

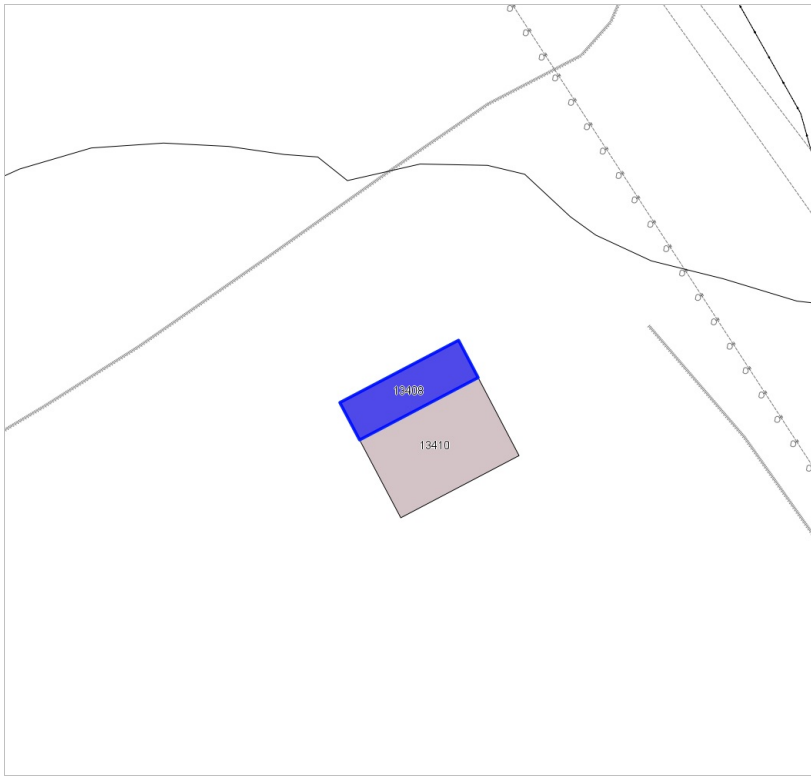
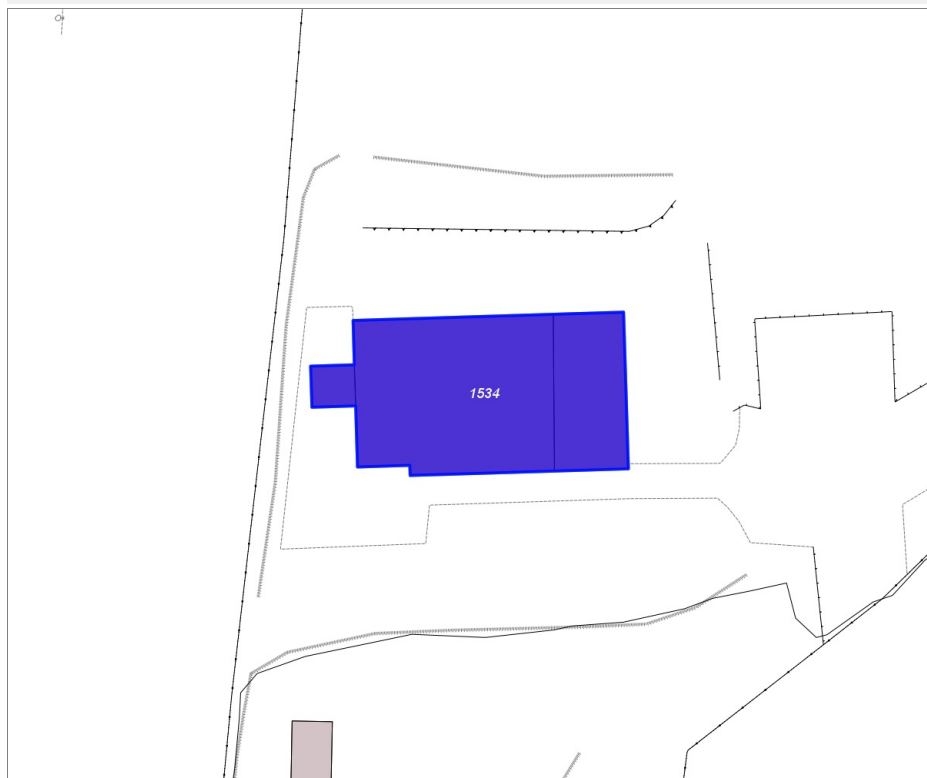
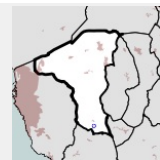


FOTO n° 4009 (pertinenza)



Edifici associati alla Scheda:

ID 1534



Informazioni sulla Scheda

- **Data rilevazione** 06/11/2021
- **Non rilevabile:** non accessibile; la proprietà ha il cancello chiuso
- **Ambito** rurale
- **Località** Le Case di Colognole
- **Tipologia insediativa** non classificabile
- **Note**
la proprietà ha il cancello chiuso, e l'edificio si trova distante dalla strada pubblica

Informazioni sull'Edificio 1534

Unità volumetriche dell'Edificio 1534

N°	Foglio	Particella	Superficie coperta CTR (m²)	N° piani	Piani interrati	Mansarda
9377	109	317	49.47			
9378	109	317	133.69			
9379	109	317	7.87			

Funzioni d'uso

- **Usò prevalente:**
- **Usi standard:**
- **Usi presenti:** residenza

Rilievi fotografici

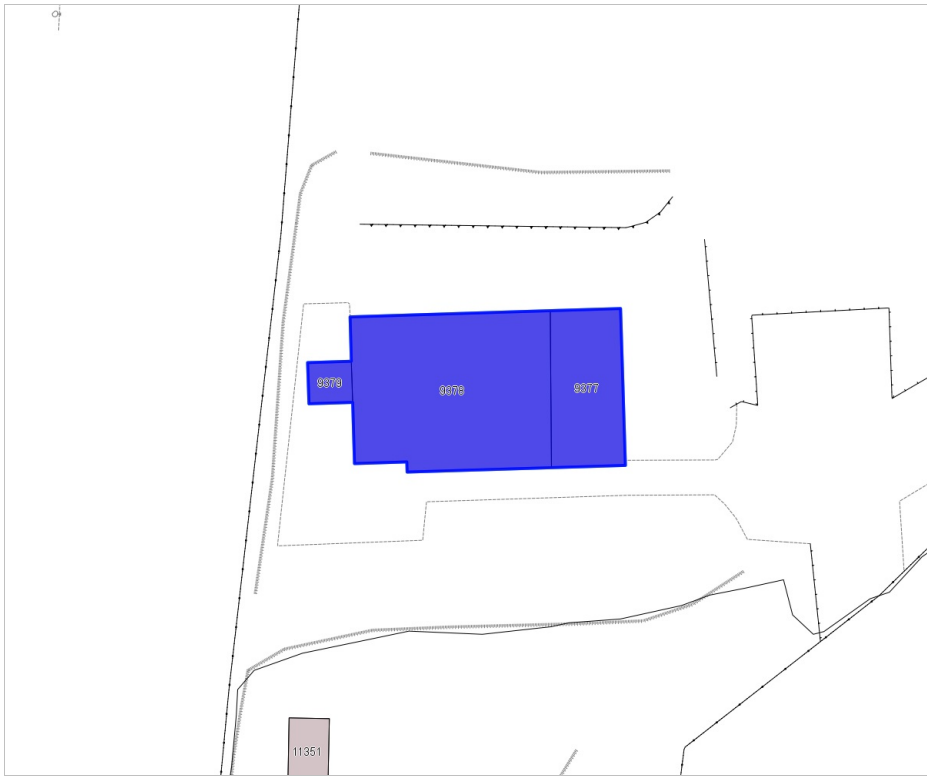
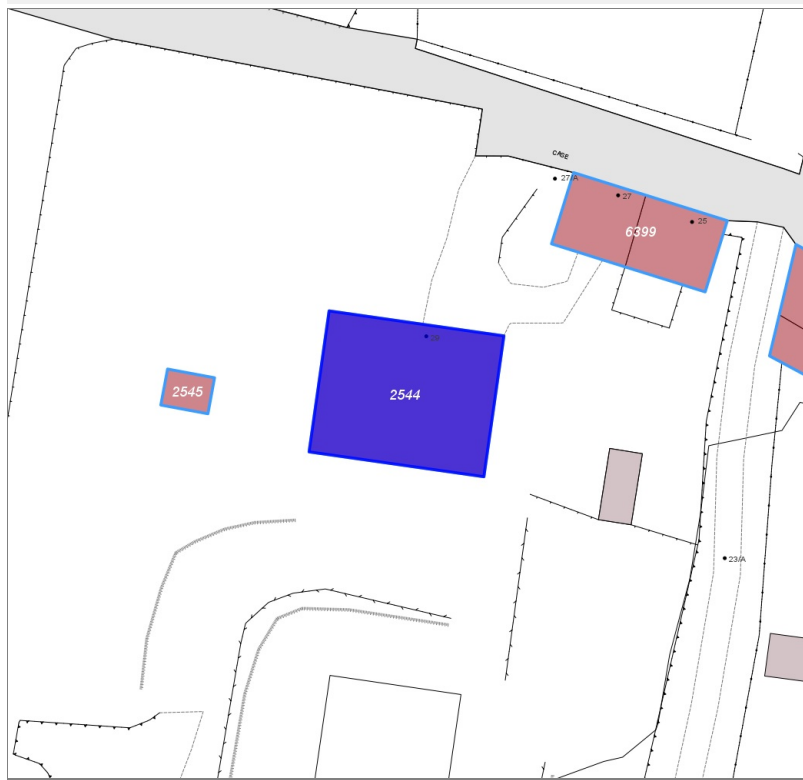
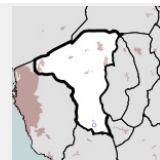


FOTO n° 4010 (pertinenza)



Edifici associati alla Scheda:

ID 2544



Informazioni sulla Scheda

- **Data rilevazione** 06/11/2021
- **Ambito** urbano
- **Località** Le Case di Colognole
- **Tipologia insediativa** edificio isolato su lotto

Informazioni sull'Edificio 2544

Unità volumetriche dell'Edificio 2544

N°	Foglio	Particella	Superficie coperta CTR (m²)	N° piani	Piani interrati	Mansarda
8974	109	176	110.81			

Funzioni d'uso

- **Usò prevalente:**
- **Usi standard:** residenziale
- **Usi presenti:** residenza

Tipologia edilizia

casa isolata su lotto

Rilievi fotografici



FOTO n° 1656 (edificio 2544)

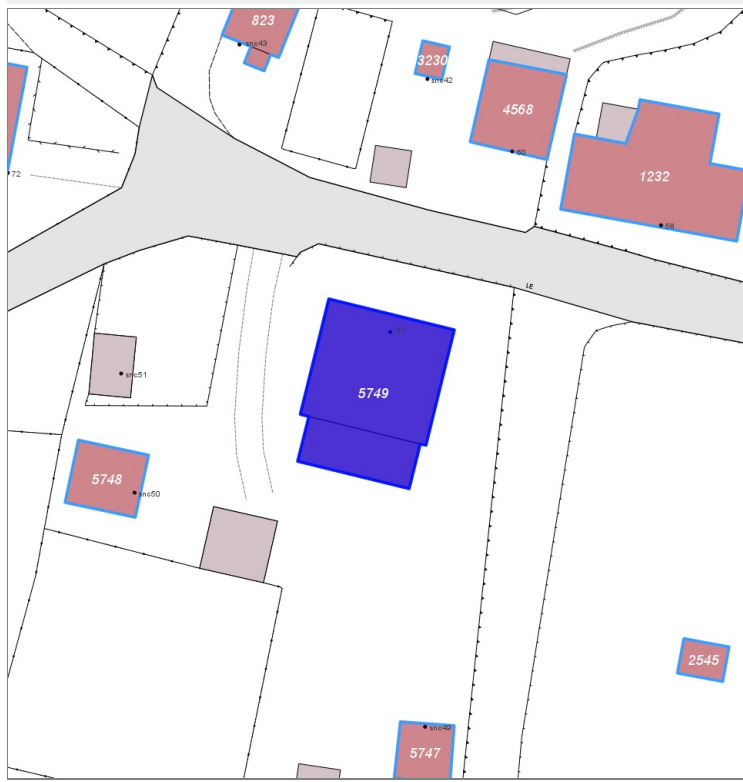
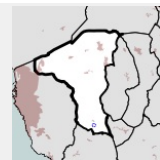


FOTO n° 1657 (edificio 2544)



Edifici associati alla Scheda:

ID 5749



Informazioni sulla Scheda

- **Data rilevazione** 06/11/2021
- **Ambito** urbano
- **Località** Le Case di Colognole
- **Tipologia insediativa** edificio isolato su lotto

Informazioni sull'Edificio 5749

Unità volumetriche dell'Edificio 5749

N°	Foglio	Particella	Superficie coperta CTR (m ²)	N° piani	Piani interrati	Mansarda
10004	109	164	73.48			
11334			25.29			

Funzioni d'uso

- **Usò prevalente:**
- **Usi standard:** residenziale
- **Usi presenti:** residenza

Tipologia edilizia

casa isolata su lotto

Rilievi fotografici

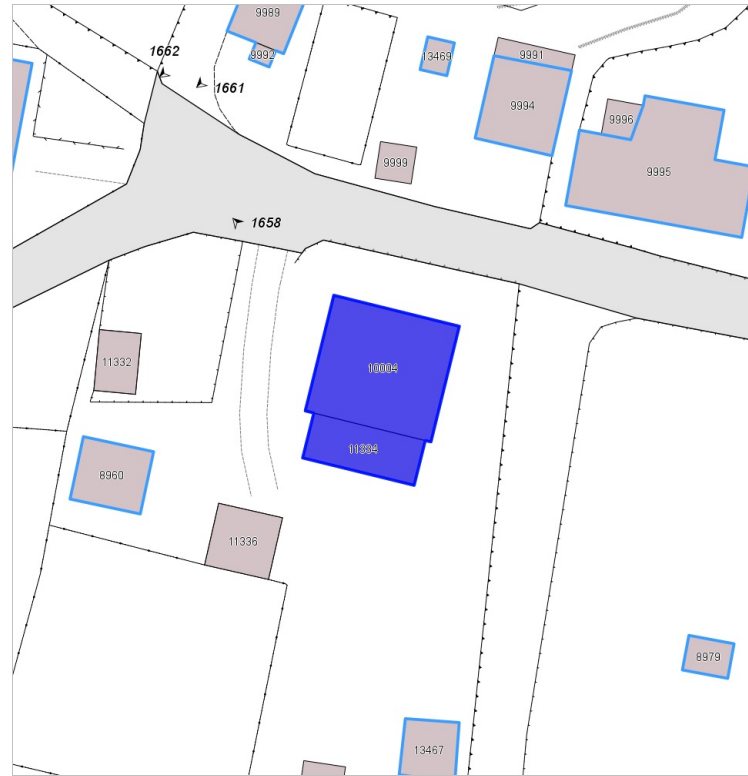
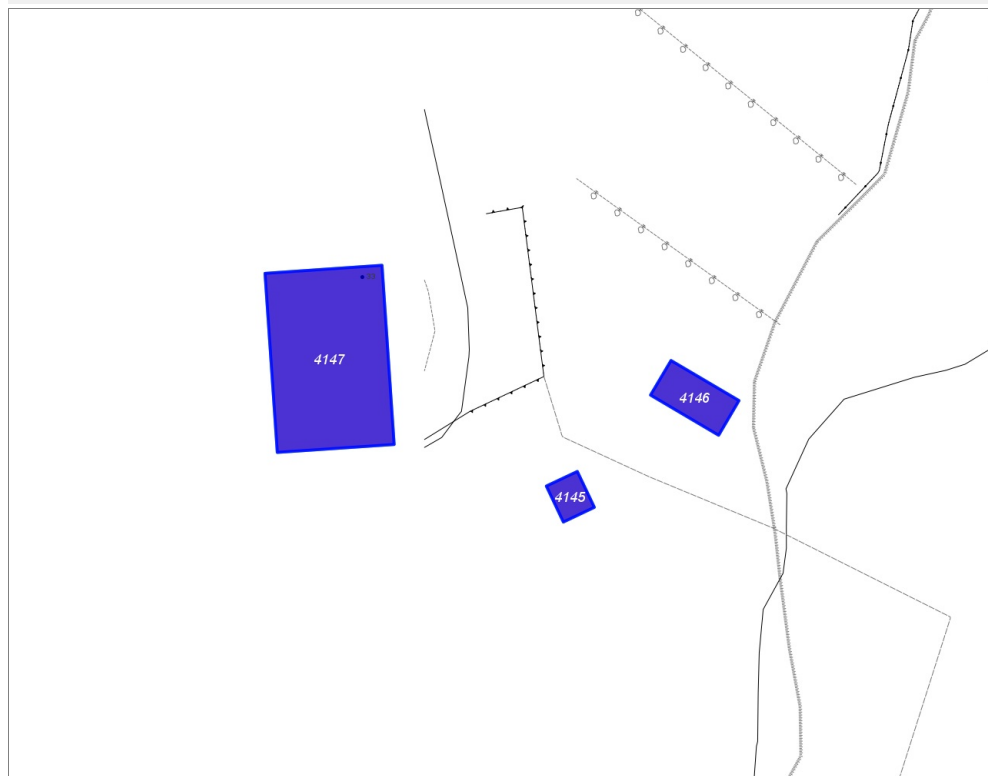
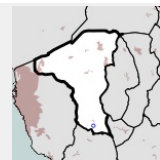


FOTO n° 1658 (edificio 5749)



Edifici associati alla Scheda:

ID 4145 | ID 4146 | ID 4147



Informazioni sulla Scheda

- **Data rilevazione** 06/11/2021
- **Ambito** rurale
- **Località** Le Case di Colognole
- **Tipologia insediativa** edificio isolato su lotto

Informazioni sull'Edificio 4145

Unità volumetriche dell'Edificio 4145

N°	Foglio	Particella	Superficie coperta CTR (m ²)	N° piani	Piani interrati	Mansarda
13462	109	162	8.31			

Funzioni d'uso

- **Usi prevalente:**
- **Usi standard:**
- **Usi presenti:** residenza

Informazioni sull'Edificio 4146

Unità volumetriche dell'Edificio 4146

N°	Foglio	Particella	Superficie coperta CTR (m ²)	N° piani	Piani interrati	Mansarda
13463	109	162	19.38			

Funzioni d'uso

- **Usi prevalente:**
- **Usi standard:**
- **Usi presenti:** residenza

Informazioni sull'Edificio 4147

Unità volumetriche dell'Edificio 4147

N°	Foglio	Particella	Superficie coperta CTR (m ²)	N° piani	Piani interrati	Mansarda
1331	109	162	128.44			

Funzioni d'uso

- **Usi prevalente:**

Tipologia edilizia

casa isolata su lotto

- **Usi standard:** residenziale
- **Usi presenti:** residenza

Rilievi fotografici

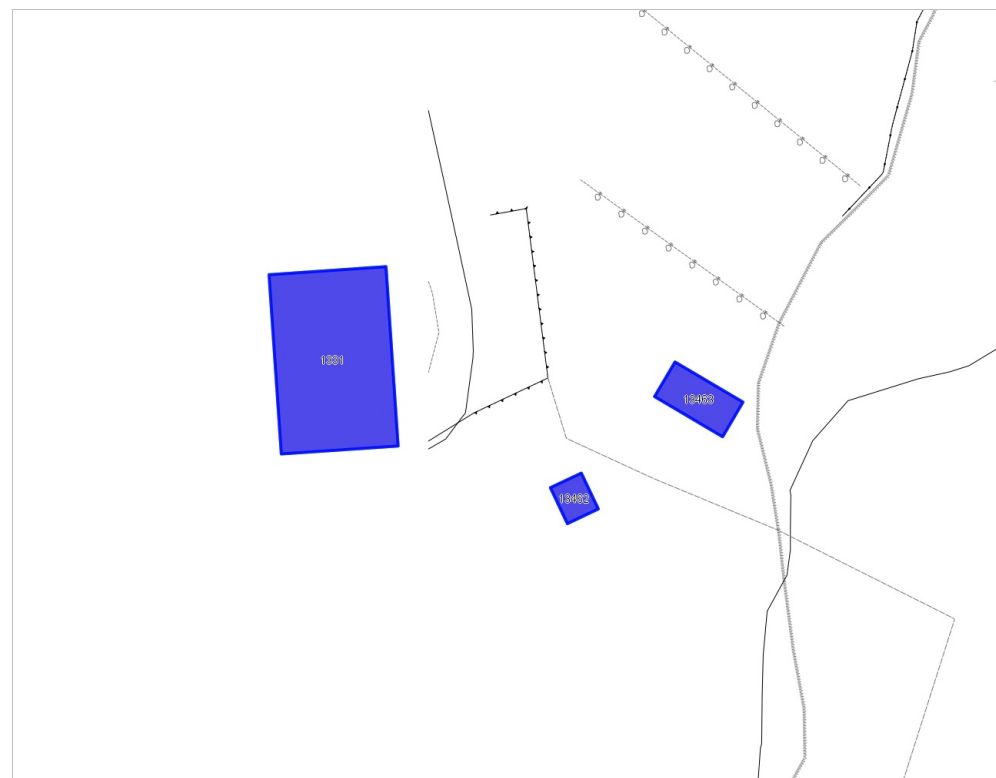


FOTO n° 1659 (edificio 4147)



FOTO n° 1660 (edificio 4147)



FOTO n° 4013 (edificio 4147)

