

## Gruppo di lavoro

### *Sindaco*

**Adelio Antolini** fino al 24 giugno 2024

*Assessore all'urbanistica*

**Mila Giommetti** fino al 24 giugno 2024

### *Sindaco e assessore all'urbanistica*

**Sara Paoli** dal 25 giugno 2024

### *Progettista*

*Dirigente e Responsabile del Procedimento*

**Leonardo Zinna**

### *Ufficio di piano*

**Federica Tani, Francesca Guerrazzi**

### *Servizio edilizia privata e SUAP*

**Claudio Belcari** (fino al 6/10/2023)

**Sandro Lischi** (dal 7/10/2023)

**Anna Guerriero** (dal 4/06/2024)

### *Garante dell'informazione e della partecipazione*

**Annamaria Sinno** (fino al 17/04/2023)

**Francesca Guerrazzi** (dal 18/04/2023)

### *Co - progettista*

**Chiara Nostrato**

### *Collaborazione al progetto urbanistico*

**Benedetta Biaggini**

### *Collaboratori aspetti grafici e rilievi p.e.e.*

**Giulia D'Ercole, Giovanna Montoro, Marco Lischi**

### *Aspetti geologici e sismici*

**Federica Tani**

### *Aspetti idraulici*

**PR.I.MA. INGEGNERIA STP - Nicola Buchignani**

### *Valutazione ambientale strategica e*

*Valutazione di incidenza ambientale*

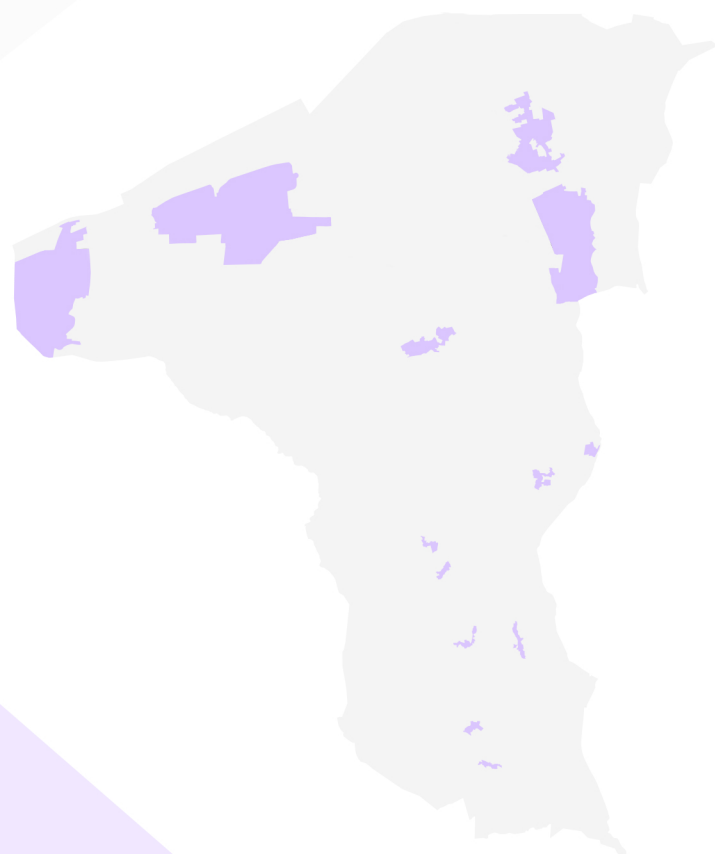
**Andrea Giraldi**

### *Aspetti cartografici e Database Geografico*

**LDP Progetti GIS srl**

### *Aspetti partecipativi*

**SIMURG RICERCHE - Claudia Casini**

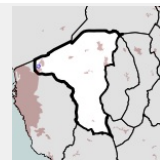


**QC02 - Patrimonio edilizio soggetto a schedatura (rilievi 2021-2022)**



**Edifici associati alla Scheda:**

ID 106



**Informazioni sulla Scheda**

- **Data rilevazione** 04/10/2021
- **Ambito** urbano
- **Località** Stagno
- **Tipologia insediativa** edificio isolato su lotto

**Informazioni sull'Edificio 106**

**Unità volumetriche dell'Edificio 106**

N°	Foglio	Particella	Superficie coperta CTR (m²)	N° piani	Piani interrati	Mansarda
7543	27	24	292.53			
7560	27	24	35.06			

**Funzioni d'uso**

- **Usò prevalente:**
- **Usi standard:** residenziale
- **Usi presenti:** residenza

**Rilievi fotografici**



FOTO n° 750 (pertinenza)



FOTO n° 746 (edificio 106)



FOTO n° 747 (edificio 106)



FOTO n° 748 (edificio 106)

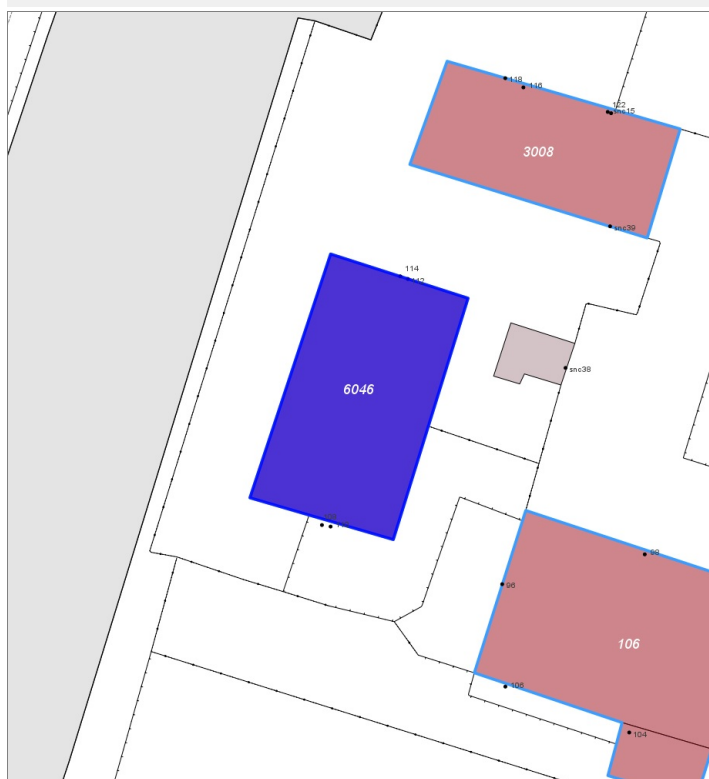
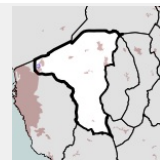


FOTO n° 749 (edificio 106)



**Edifici associati alla Scheda:**

ID 6046



**Informazioni sulla Scheda**

- **Data rilevazione** 04/10/2021
- **Ambito** urbano
- **Località** Stagno
- **Tipologia insediativa** edificio isolato su lotto

**Informazioni sull'Edificio 6046**

**Unità volumetriche dell'Edificio 6046**

N°	Foglio	Particella	Superficie coperta CTR (m²)	N° piani	Piani interrati	Mansarda
7469	27	57	256			

**Funzioni d'uso**

- **Usò prevalente:**
- **Usi standard:**
- **Usi presenti:** residenza

**Rilievi fotografici**

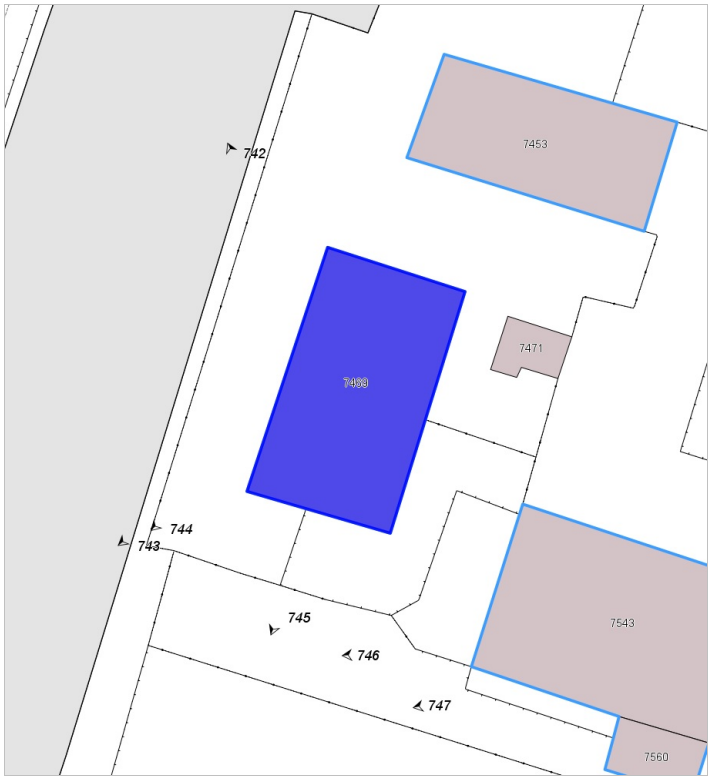


FOTO n° 742 (edificio 6046)



FOTO n° 743 (edificio 6046)



FOTO n° 744 (edificio 6046)

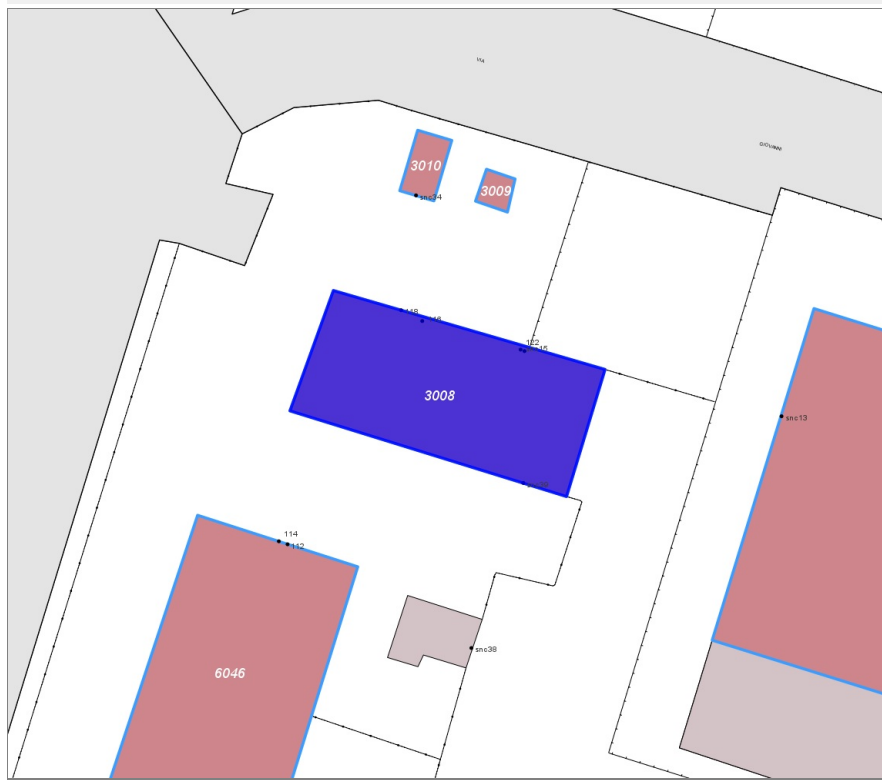
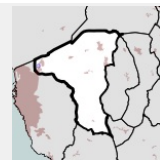


FOTO n° 745 (edificio 6046)



**Edifici associati alla Scheda:**

ID 3008



**Informazioni sulla Scheda**

- **Data rilevazione** 04/10/2021
- **Ambito** urbano
- **Località** Stagno
- **Tipologia insediativa** edificio isolato su lotto

**Informazioni sull'Edificio 3008**

**Unità volumetriche dell'Edificio 3008**

N°	Foglio	Particella	Superficie coperta CTR (m²)	N° piani	Piani interrati	Mansarda
7453	27	128	187.94			

**Funzioni d'uso**

- **Usi prevalente:**
- **Usi standard:**
- **Usi presenti:** residenza

**Rilievi fotografici**

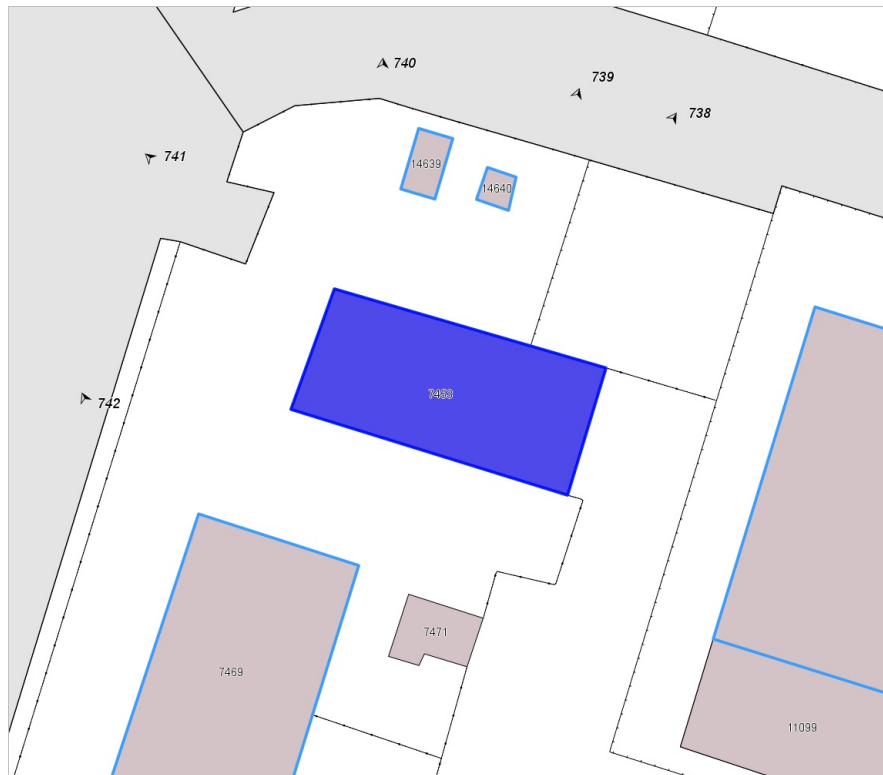


FOTO n° 738 (edificio 3008)



FOTO n° 739 (edificio 3008)



FOTO n° 740 (edificio 3008)

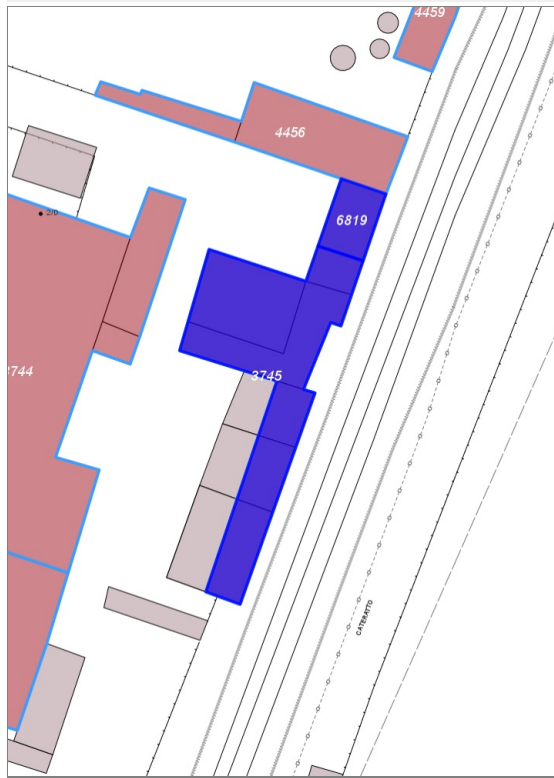
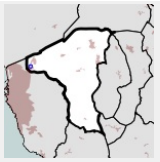


FOTO n° 741 (edificio 3008)



## Edifici associati alla Scheda:

ID 3745 | ID 6819



## Informazioni sulla Scheda

- **Data rilevazione** 04/10/2021
- **Ambito** urbano
- **Località** Stagno
- **Tipologia insediativa** edificio isolato su lotto

## Informazioni sull'Edificio 3745

### Unità volumetriche dell'Edificio 3745

N°	Foglio	Particella	Superficie coperta CTR (m <sup>2</sup> )	N° piani	Piani interrati	Mansarda
7703	27	2040	92.6			
7723	27	2040	103.78			
7726	27	2040	30.93			
7731	27	2040	35.62			
14576	27	2040	23.59			
14579	27	2040	49.46			

### Funzioni d'uso

- **Usò prevalente:**
- **Usi standard:**
- **Usi presenti:** commercio industria

## Informazioni sull'Edificio 6819

### Unità volumetriche dell'Edificio 6819

N°	Foglio	Particella	Superficie coperta CTR (m <sup>2</sup> )	N° piani	Piani interrati	Mansarda
14575			45.65			

### Funzioni d'uso

- **Usò prevalente:**
- **Usi standard:** industriale
- **Usi presenti:**

**Tipologia edilizia**  
edificio specialistico (generico)

## Rilievi fotografici



FOTO n° 753 (edificio 3745)

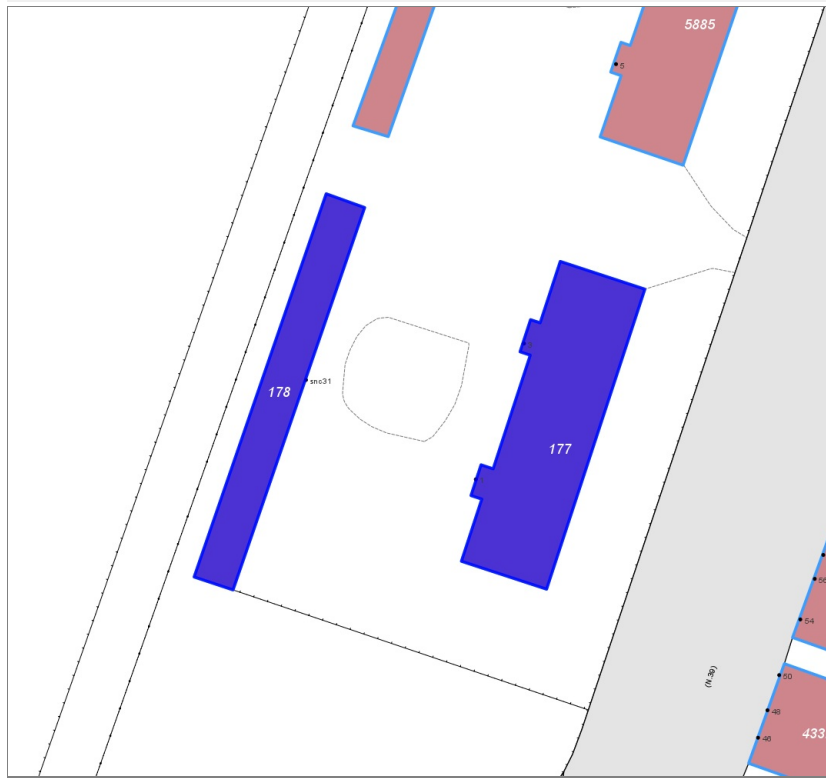
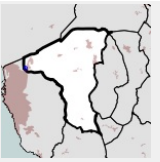


FOTO n° 752 (edificio 6819)



Edifici associati alla Scheda:

ID 177 ID 178



Informazioni sulla Scheda

- **Data rilevazione** 05/10/2021
- **Ambito** urbano
- **Località** Stagno
- **Tipologia insediativa** edificio isolato su lotto

Informazioni sull'Edificio 177

Unità volumetriche dell'Edificio 177

N°	Foglio	Particella	Superficie coperta CTR (m²)	N° piani	Piani interrati	Mansarda
7945	26	74	332.31			

Funzioni d'uso

- **Usi prevalente:**
- **Usi standard:** residenziale
- **Usi presenti:** residenza

**Tipologia edilizia**  
edificio in linea

Informazioni sull'Edificio 178

Unità volumetriche dell'Edificio 178

N°	Foglio	Particella	Superficie coperta CTR (m²)	N° piani	Piani interrati	Mansarda
1015	26	74	191.24			

Funzioni d'uso

- **Usi prevalente:**
- **Usi standard:** residenziale
- **Usi presenti:** residenza

**Tipologia edilizia**  
annesso (generico)

Rilievi fotografici

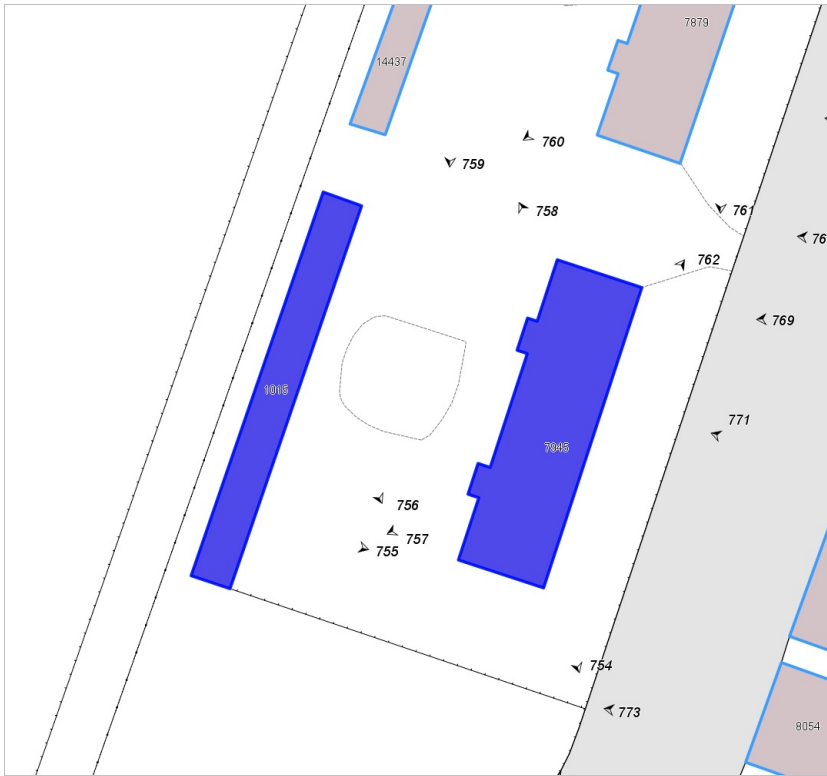


FOTO n° 763 (pertinenza)



FOTO n° 754 (edificio 177)



FOTO n° 757 (edificio 177)



FOTO n° 758 (edificio 177)



FOTO n° 762 (edificio 177)



FOTO n° 755 (edificio 178)

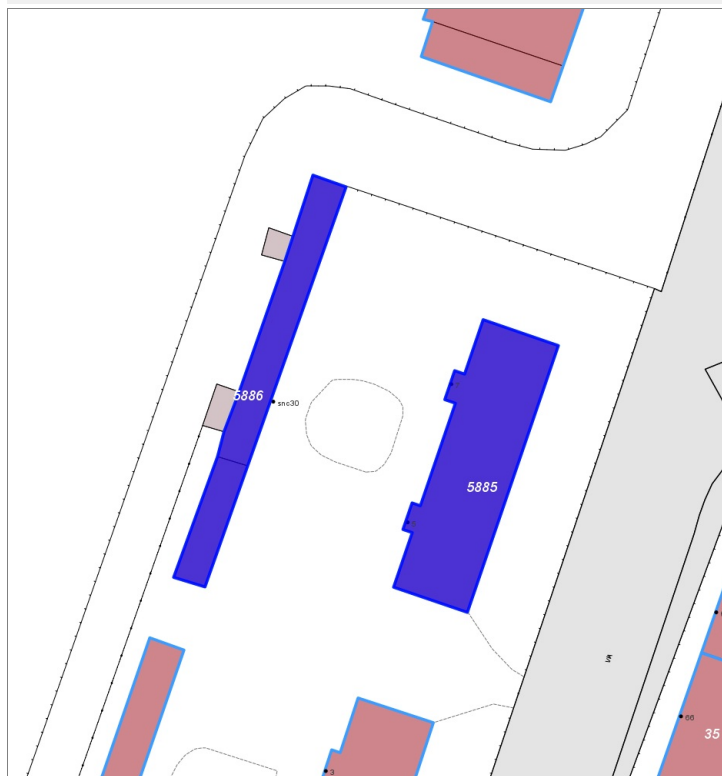
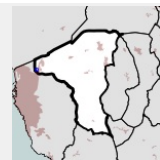


FOTO n° 756 (edificio 178)



**Edifici associati alla Scheda:**

ID 5885 | ID 5886



**Informazioni sulla Scheda**

- **Data rilevazione** 05/10/2021
- **Ambito** urbano
- **Località** Stagno
- **Tipologia insediativa** edificio isolato su lotto

**Informazioni sull'Edificio 5885**

**Unità volumetriche dell'Edificio 5885**

N°	Foglio	Particella	Superficie coperta CTR (m <sup>2</sup> )	N° piani	Piani interrati	Mansarda
7879	26	73	332.55			

**Funzioni d'uso**

- **Usò prevalente:**
- **Usi standard:**
- **Usi presenti:** residenza

**Informazioni sull'Edificio 5886**

**Unità volumetriche dell'Edificio 5886**

N°	Foglio	Particella	Superficie coperta CTR (m <sup>2</sup> )	N° piani	Piani interrati	Mansarda
9183	26	73	143.64			
14437	26	73	60.07			

**Funzioni d'uso**

- **Usò prevalente:**
- **Usi standard:** residenziale
- **Usi presenti:** residenza

**Tipologia edilizia**  
**annesso (generico)**

**Rilievi fotografici**

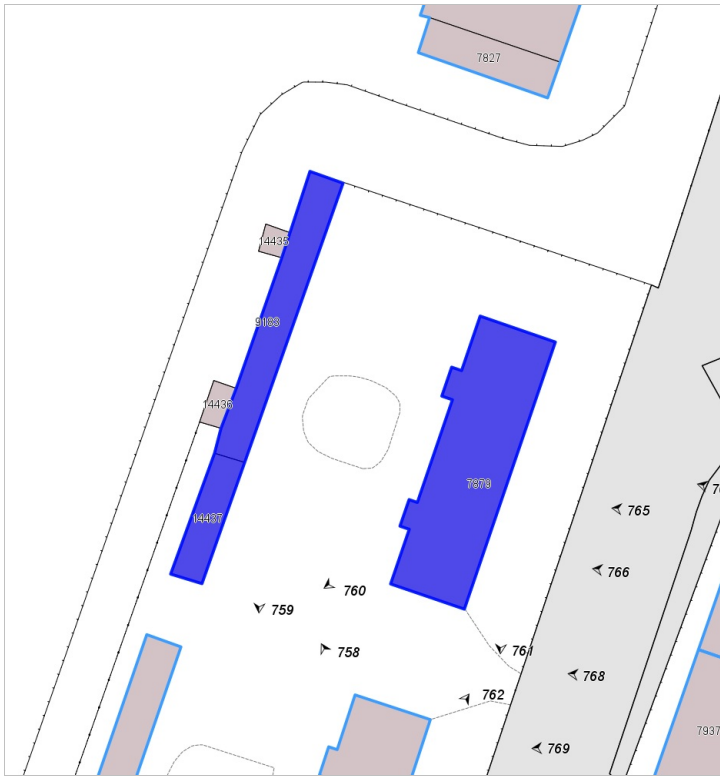


FOTO n° 760 (edificio 5885)



FOTO n° 761 (edificio 5885)

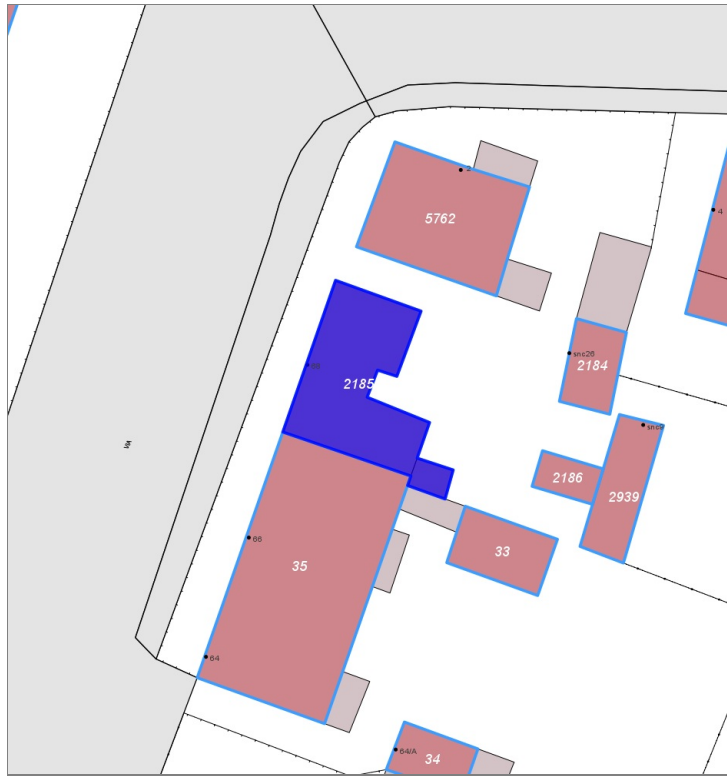
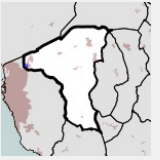


FOTO n° 759 (edificio 5886)



## Edifici associati alla Scheda:

ID 2185



## Informazioni sulla Scheda

- **Data rilevazione** 05/10/2021
- **Ambito** urbano
- **Località** Stagno
- **Tipologia insediativa** lineare lungo strada

## Informazioni sull'Edificio 2185

### Unità volumetriche dell'Edificio 2185

N°	Foglio	Particella	Superficie coperta CTR (m²)	N° piani	Piani interrati	Mansarda
7903	55	2	86.8			
7940	55	2	6.08			

### Funzioni d'uso

- **Usi prevalente:**
- **Usi standard:** residenziale
- **Usi presenti:** residenza

**Tipologia edilizia**  
edificio a schiera

## Rilievi fotografici



FOTO n° 767 (pertinenza)

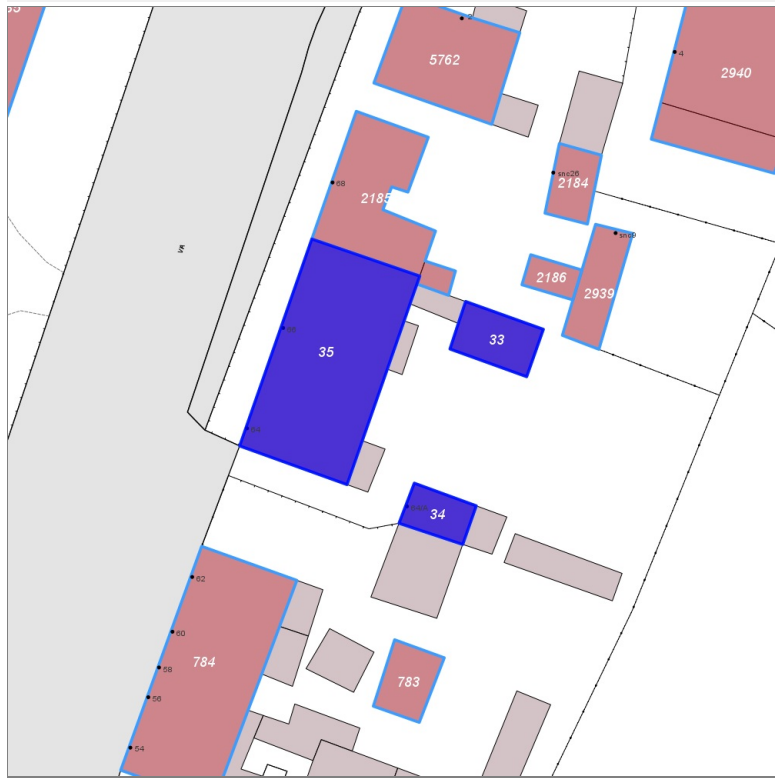
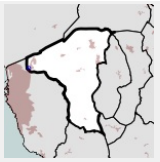


FOTO n° 766 (edificio 2185)



## Edifici associati alla Scheda:

ID 33 | ID 34 | ID 35



## Informazioni sulla Scheda

- **Data rilevazione** 05/10/2021
- **Ambito** urbano
- **Località** Stagno
- **Tipologia insediativa** lineare lungo strada

## Informazioni sull'Edificio 33

### Unità volumetriche dell'Edificio 33

N°	Foglio	Particella	Superficie coperta CTR (m <sup>2</sup> )	N° piani	Piani interrati	Mansarda
7943	55	667	30.66			

### Funzioni d'uso

- **Usi prevalente:**
- **Usi standard:**
- **Usi presenti:** residenza

## Informazioni sull'Edificio 34

### Unità volumetriche dell'Edificio 34

N°	Foglio	Particella	Superficie coperta CTR (m <sup>2</sup> )	N° piani	Piani interrati	Mansarda
7990	55	667	20.79			

### Funzioni d'uso

- **Usi prevalente:**
- **Usi standard:**
- **Usi presenti:** residenza

## Informazioni sull'Edificio 35

### Unità volumetriche dell'Edificio 35

N°	Foglio	Particella	Superficie coperta CTR (m <sup>2</sup> )	N° piani	Piani interrati	Mansarda
7937	55	667	187.21			

### Funzioni d'uso

- **Usi prevalente:**

**Tipologia edilizia**  
edificio a schiera

- Usi standard: residenziale
- Usi presenti: residenza

## Rilievi fotografici

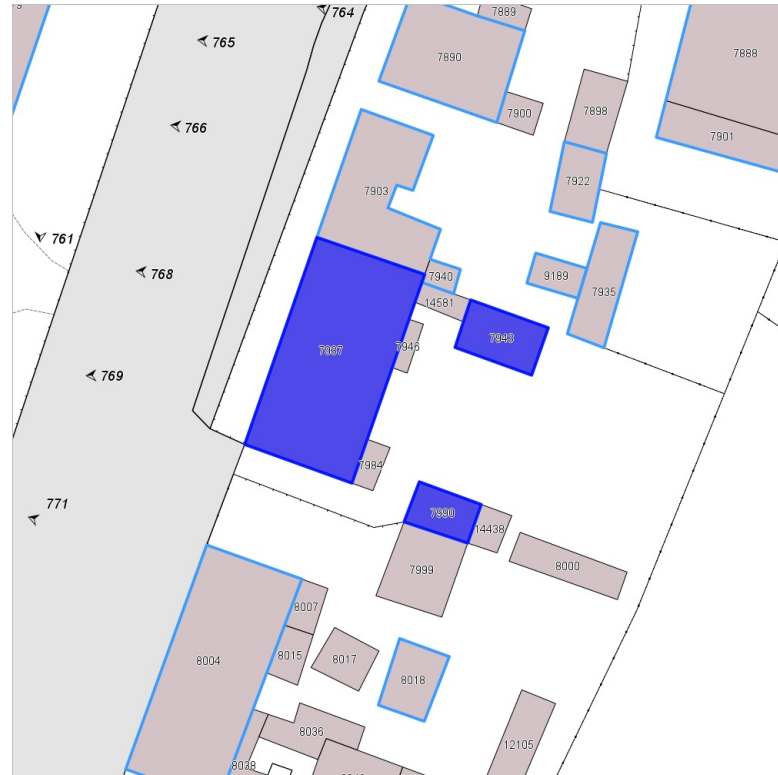


FOTO n° 770 (pertinenza)




FOTO n° 768 (edificio 35)

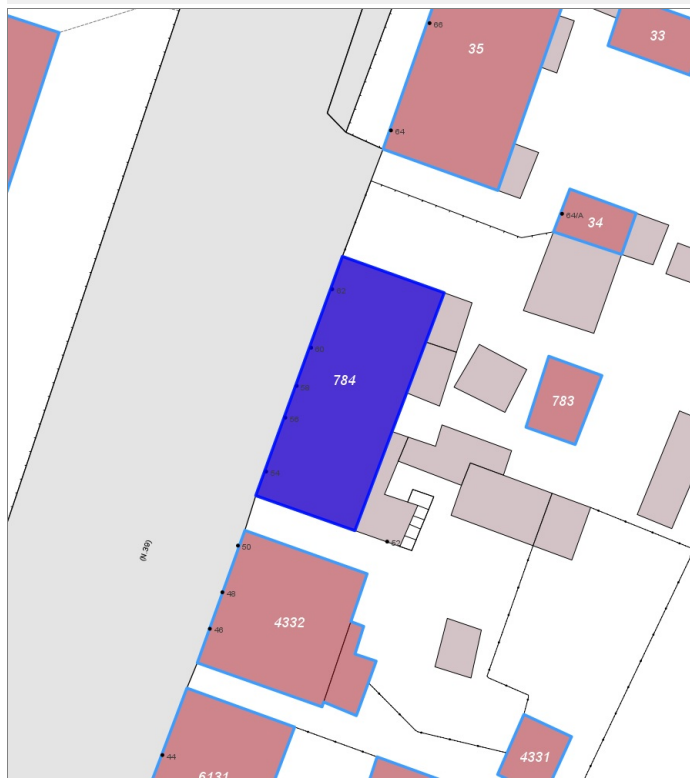
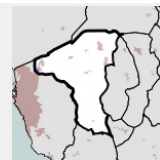


FOTO n° 769 (edificio 35)



**Edifici associati alla Scheda:**

ID 784



**Informazioni sulla Scheda**

- **Data rilevazione** 05/10/2021
- **Ambito** urbano
- **Località** Stagno
- **Tipologia insediativa** lineare lungo strada

**Informazioni sull'Edificio 784**

**Unità volumetriche dell'Edificio 784**

N°	Foglio	Particella	Superficie coperta CTR (m²)	N° piani	Piani interrati	Mansarda
8004	55	668	176.89			

**Funzioni d'uso**

- **Usò prevalente:**
- **Usi standard:** commerciale; residenziale
- **Usi presenti:** residenza commercio

**Tipologia edilizia**  
edificio a schiera

**Rilievi fotografici**



FOTO n° 772 (pertinenza)

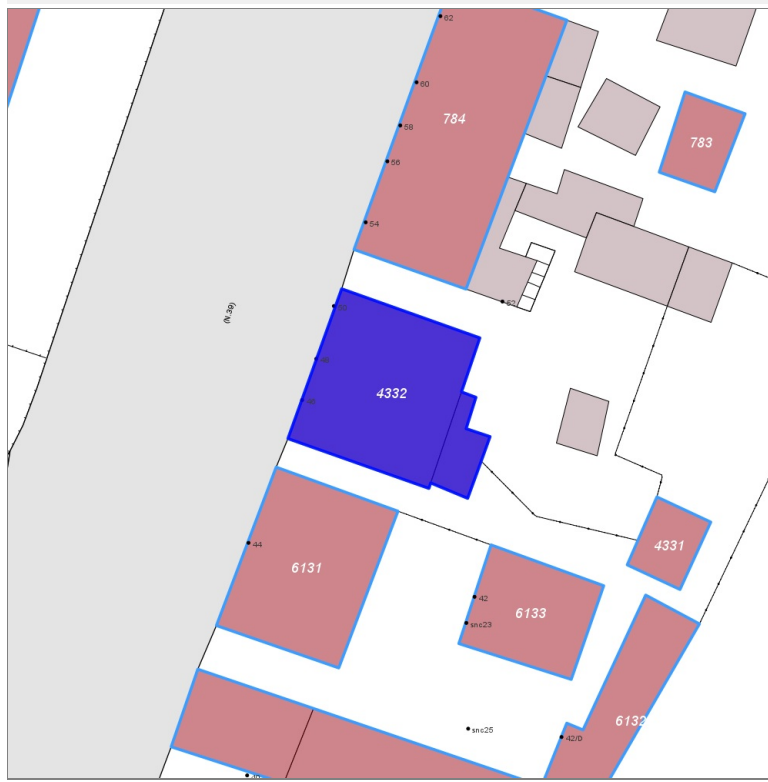
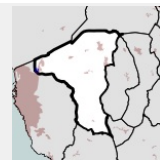


FOTO n° 771 (edificio 784)



Edifici associati alla Scheda:

ID 4332



Informazioni sulla Scheda

- **Data rilevazione** 05/10/2021
- **Ambito** urbano
- **Località** Stagno
- **Tipologia insediativa** lineare lungo strada

Informazioni sull'Edificio 4332

Unità volumetriche dell'Edificio 4332

N°	Foglio	Particella	Superficie coperta CTR (m²)	N° piani	Piani interrati	Mansarda
8054	55	11	120.21			
8067	55	11	16.02			

Funzioni d'uso

- **Usi prevalente:**
- **Usi standard:** residenziale
- **Usi presenti:** residenza

**Tipologia edilizia**  
edificio a schiera

Rilievi fotografici



FOTO n° 774 (pertinenza)

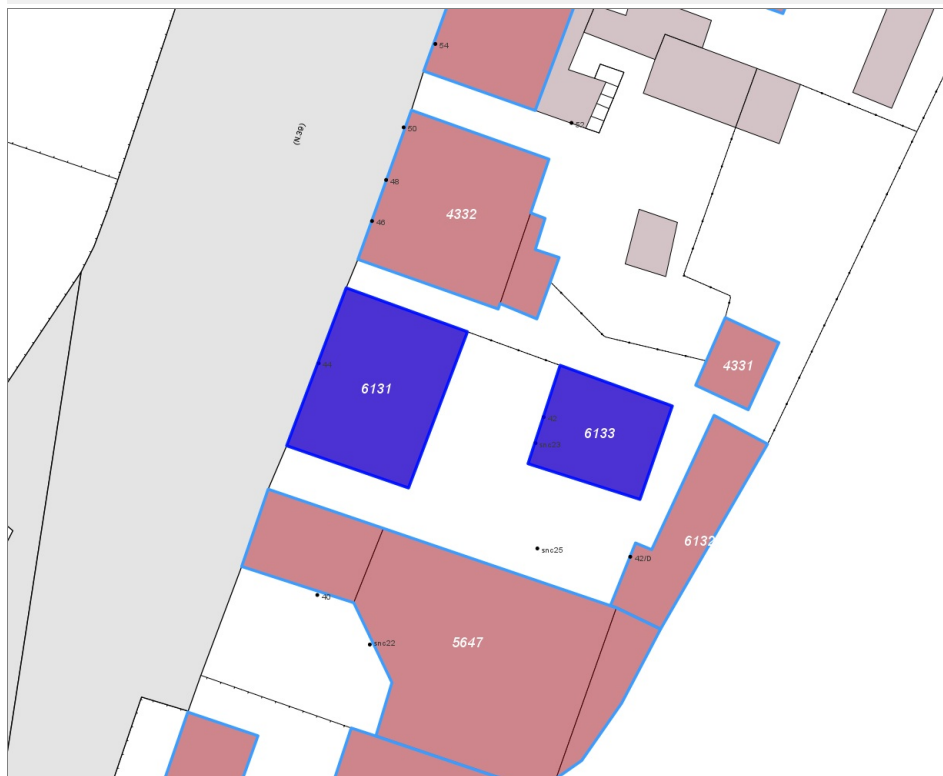
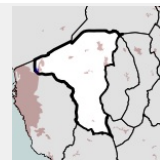


FOTO n° 773 (edificio 4332)



**Edifici associati alla Scheda:**

ID 6131 | ID 6133



**Informazioni sulla Scheda**

- **Data rilevazione** 05/10/2021
- **Ambito** urbano
- **Località** Stagno
- **Tipologia insediativa** lineare lungo strada

**Informazioni sull'Edificio 6131**

**Unità volumetriche dell'Edificio 6131**

N°	Foglio	Particella	Superficie coperta CTR (m²)	N° piani	Piani interrati	Mansarda
8114	55	12	111.41			

**Funzioni d'uso**

- **Usò prevalente:**
- **Usi standard:** residenziale
- **Usi presenti:** residenza

**Tipologia edilizia**  
edificio in linea

**Informazioni sull'Edificio 6133**

**Unità volumetriche dell'Edificio 6133**

N°	Foglio	Particella	Superficie coperta CTR (m²)	N° piani	Piani interrati	Mansarda
8140	55	12	61.64			

**Funzioni d'uso**

- **Usò prevalente:**
- **Usi standard:**
- **Usi presenti:** residenza

**Rilievi fotografici**

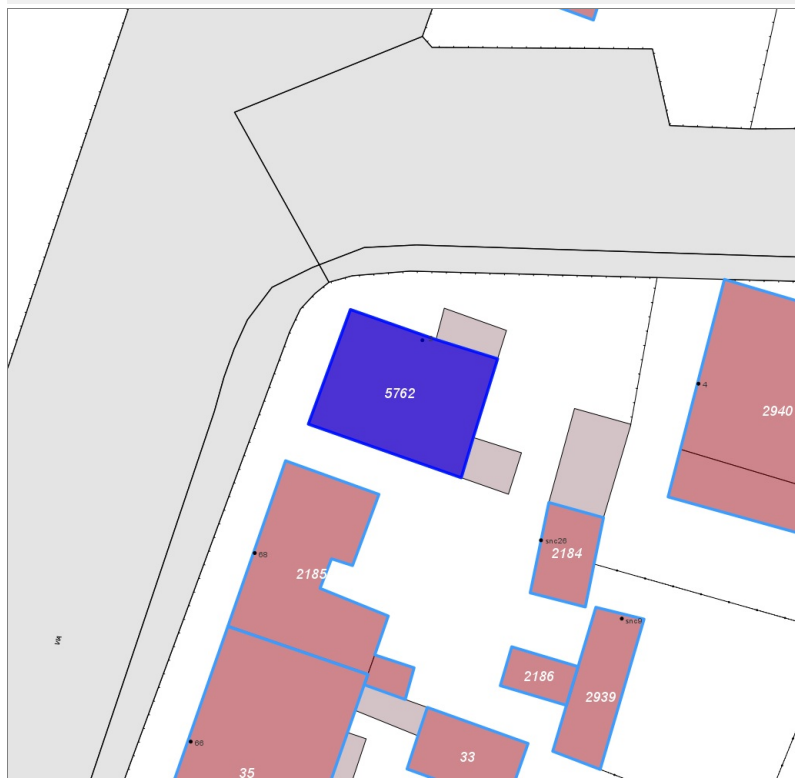
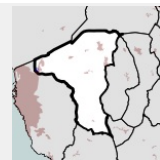


FOTO n° 775 (edificio 6131)



**Edifici associati alla Scheda:**

ID 5762



**Informazioni sulla Scheda**

- **Data rilevazione** 05/10/2021
- **Ambito** urbano
- **Località** Stagno
- **Tipologia insediativa** edificio isolato su lotto

**Informazioni sull'Edificio 5762**

**Unità volumetriche dell'Edificio 5762**

N°	Foglio	Particella	Superficie coperta CTR (m²)	N° piani	Piani interrati	Mansarda
7890	55	1	86.08			

**Funzioni d'uso**

- **Usò prevalente:**
- **Usi standard:** residenziale
- **Usi presenti:** residenza

**Tipologia edilizia**

**casa isolata su lotto**

**Rilievi fotografici**

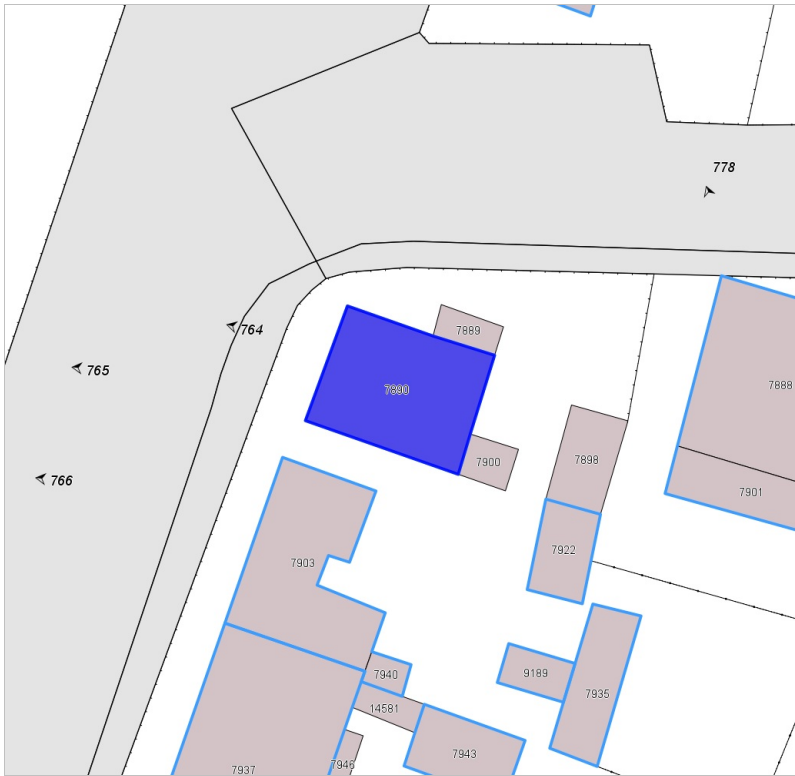


FOTO n° 764 (edificio 5762)

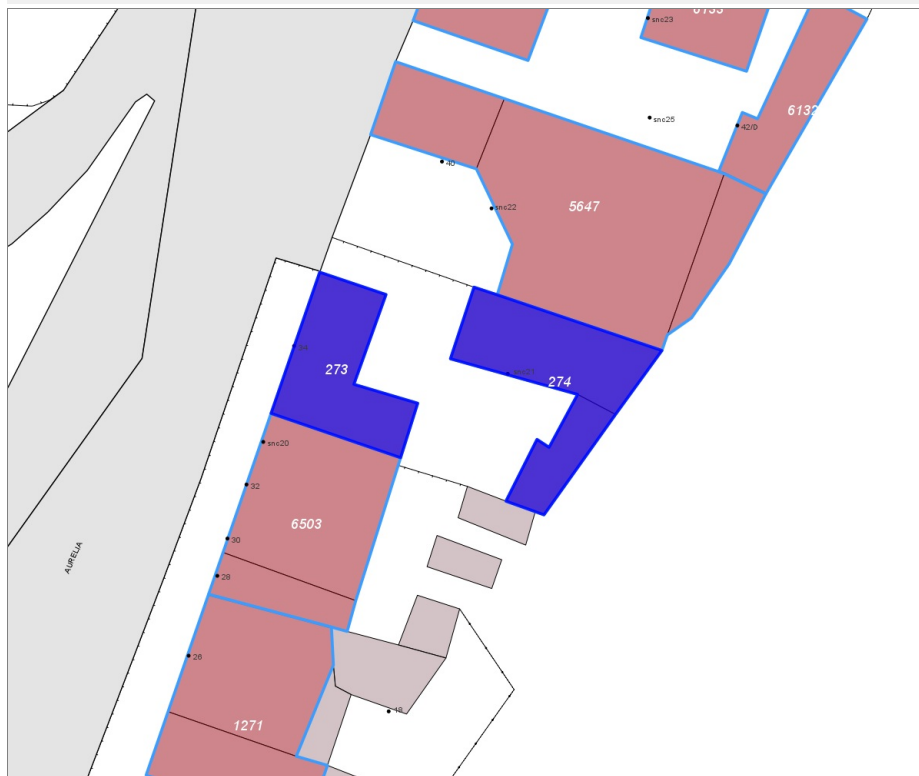
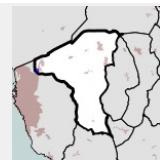


FOTO n° 765 (edificio 5762)



**Edifici associati alla Scheda:**

ID 273 ID 274



**Informazioni sulla Scheda**

- **Data rilevazione** 05/10/2021
- **Ambito** urbano
- **Località** Stagno
- **Tipologia insediativa** lineare lungo strada

**Informazioni sull'Edificio 273**

**Unità volumetriche dell'Edificio 273**

N°	Foglio	Particella	Superficie coperta CTR (m²)	N° piani	Piani interrati	Mansarda
8204	55	15	81.45			

**Funzioni d'uso**

- **Usò prevalente:**
- **Usi standard:** residenziale
- **Usi presenti:** residenza

**Tipologia edilizia**  
edificio a schiera

**Informazioni sull'Edificio 274**

**Unità volumetriche dell'Edificio 274**

N°	Foglio	Particella	Superficie coperta CTR (m²)	N° piani	Piani interrati	Mansarda
8209	55	15	77.8			
8219	55	15	30.38			

**Funzioni d'uso**

- **Usò prevalente:**
- **Usi standard:** residenziale
- **Usi presenti:** residenza

**Tipologia edilizia**  
annesso (generico)

**Rilievi fotografici**



FOTO n° 781 (pertinenzia)



FOTO n° 780 (edificio 273)

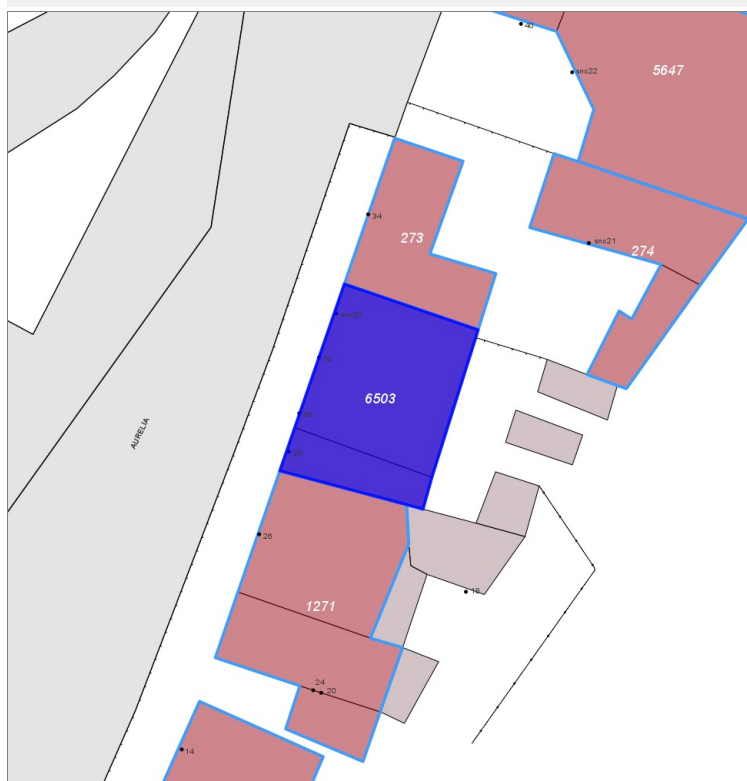
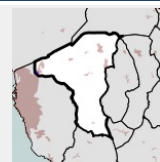


FOTO n° 779 (edificio 274)



## Edifici associati alla Scheda:

ID 6503



## Informazioni sulla Scheda

- **Data rilevazione** 05/10/2021
- **Ambito** urbano
- **Località** Stagno
- **Tipologia insediativa** lineare lungo strada

## Informazioni sull'Edificio 6503

### Unità volumetriche dell'Edificio 6503

N°	Foglio	Particella	Superficie coperta CTR (m²)	N° piani	Piani interrati	Mansarda
8236	55	16	119.25			
8253	55	16	31.26			

### Funzioni d'uso

- **Usi prevalente:**
- **Usi standard:** residenziale
- **Usi presenti:** residenza

**Tipologia edilizia**  
edificio in linea

## Rilievi fotografici

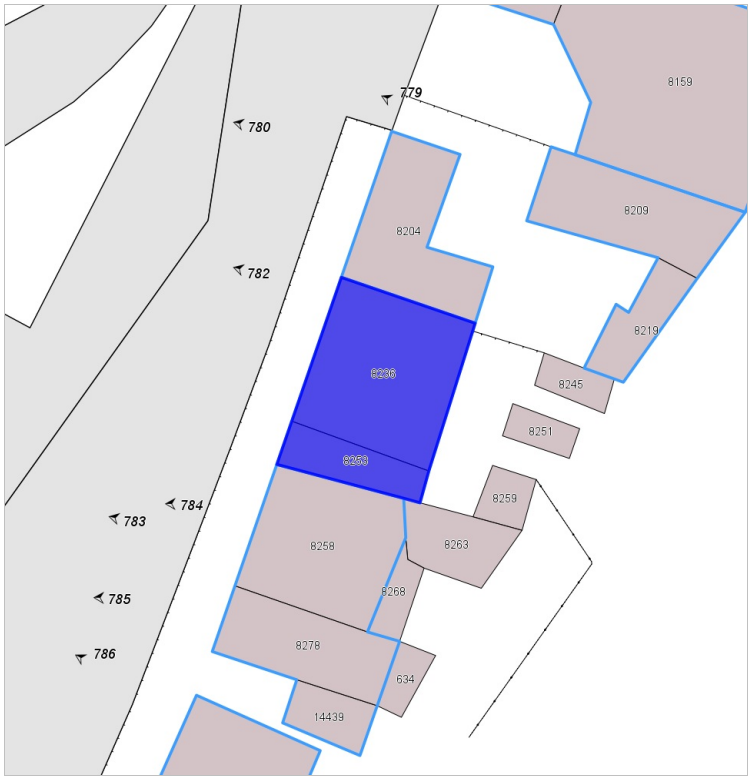
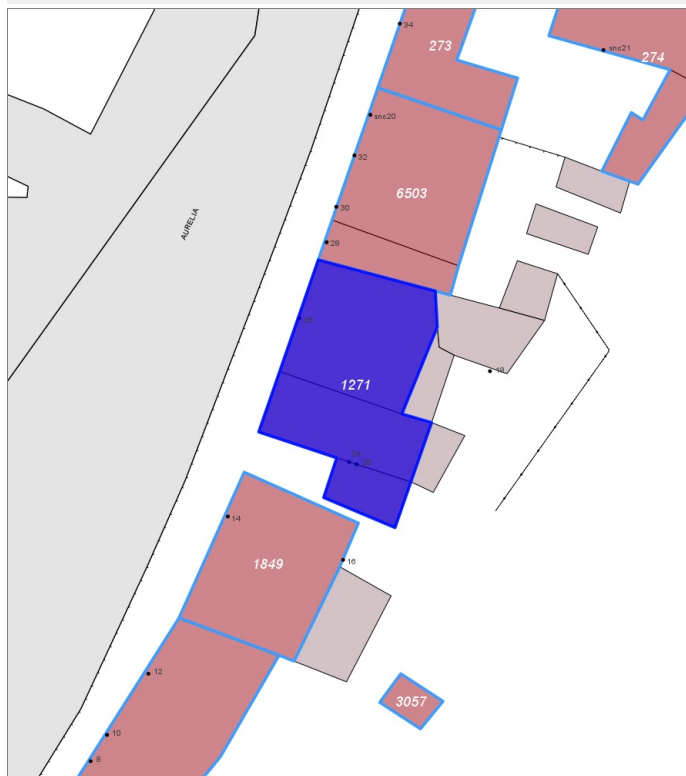
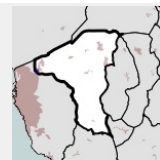


FOTO n° 782 (edificio 6503)



## Edifici associati alla Scheda:

ID 1271



## Informazioni sulla Scheda

- **Data rilevazione** 05/10/2021
- **Ambito** urbano
- **Località** Stagno
- **Tipologia insediativa** lineare lungo strada

## Informazioni sull'Edificio 1271

### Unità volumetriche dell'Edificio 1271

N°	Foglio	Particella	Superficie coperta CTR (m <sup>2</sup> )	N° piani	Piani interrati	Mansarda
8258	55	17	102.48			
8278	55	17	64.2			
14439			22.31			

### Funzioni d'uso

- **Usi prevalente:**
- **Usi standard:** residenziale
- **Usi presenti:** residenza

## Rilievi fotografici



FOTO n° 783 (edificio 1271)



FOTO n° 784 (edificio 1271)

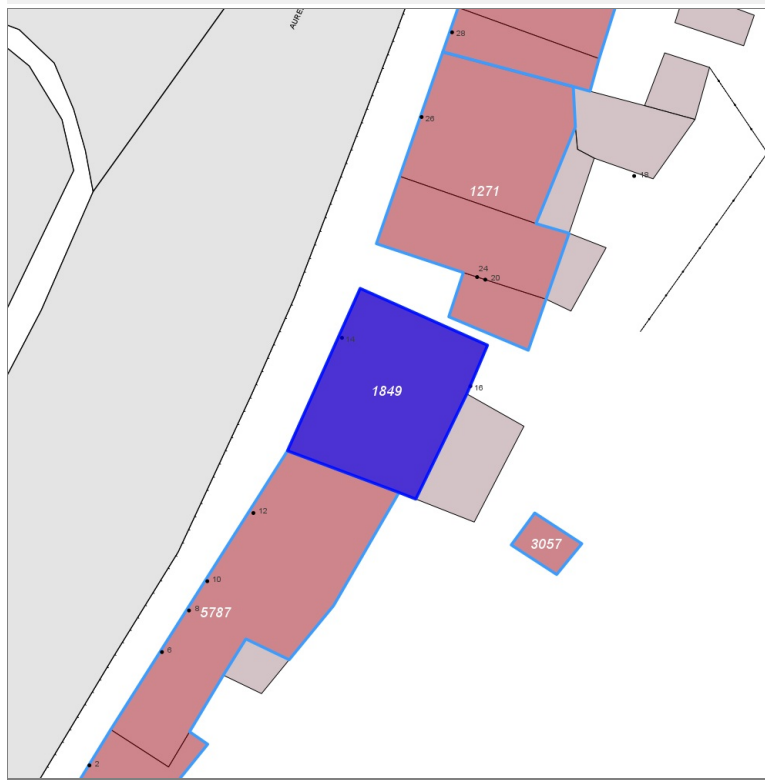
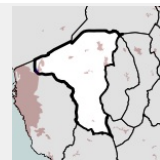


FOTO n° 785 (edificio 1271)



**Edifici associati alla Scheda:**

ID 1849



**Informazioni sulla Scheda**

- **Data rilevazione** 05/10/2021
- **Ambito** urbano
- **Località** Stagno
- **Tipologia insediativa** lineare lungo strada

**Informazioni sull'Edificio 1849**

**Unità volumetriche dell'Edificio 1849**

N°	Foglio	Particella	Superficie coperta CTR (m <sup>2</sup> )	N° piani	Piani interrati	Mansarda
639	55	18	123.81			

**Funzioni d'uso**

- **Usi prevalente:**
- **Usi standard:** residenziale
- **Usi presenti:** residenza commercio

**Tipologia edilizia**  
edificio a schiera

**Rilievi fotografici**

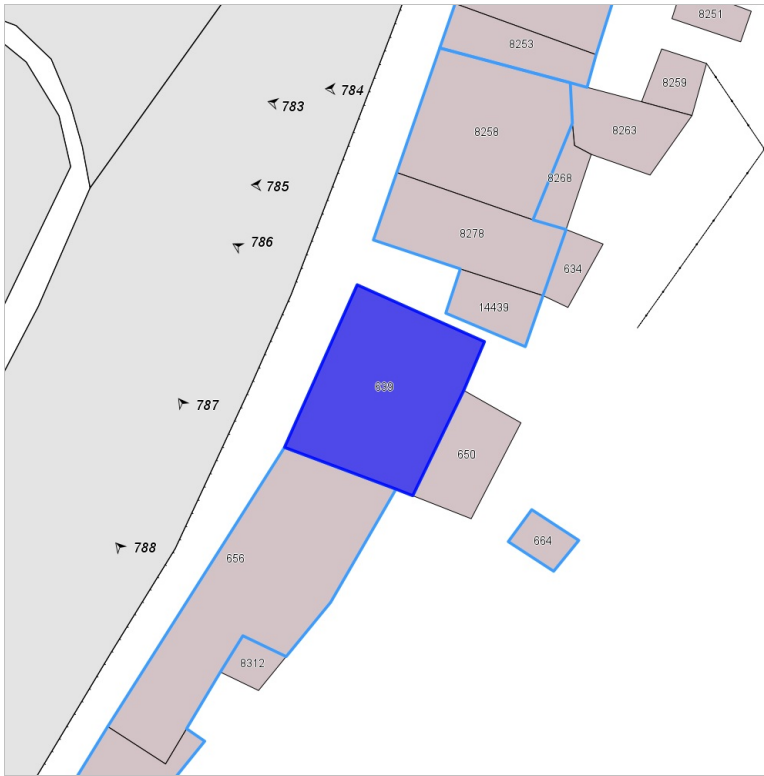
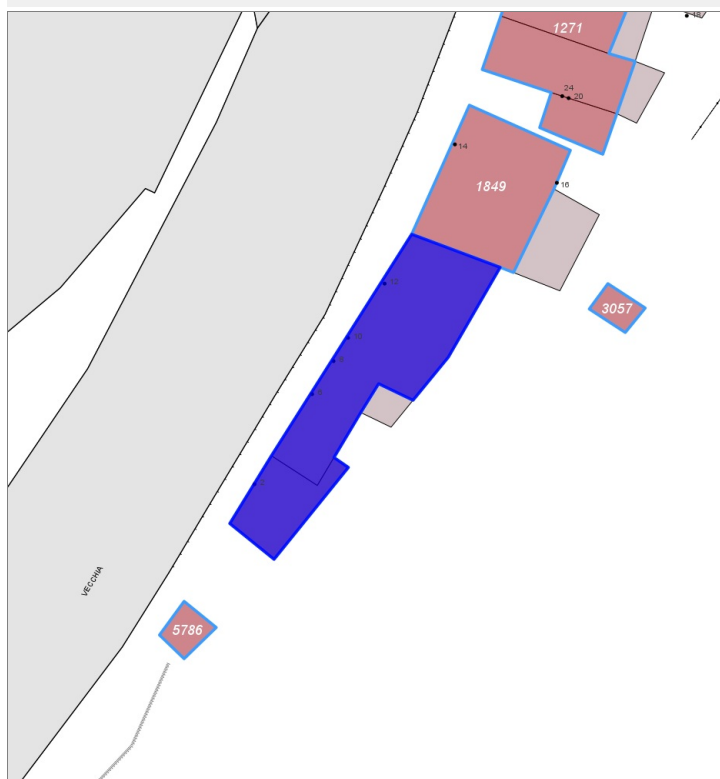
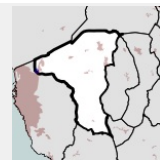


FOTO n° 786 (edificio 1849)



Edifici associati alla Scheda:

ID 5787



Informazioni sulla Scheda

- **Data rilevazione** 05/10/2021
- **Ambito** urbano
- **Località** Stagno
- **Tipologia insediativa** lineare lungo strada

Informazioni sull'Edificio 5787

Unità volumetriche dell'Edificio 5787

N°	Foglio	Particella	Superficie coperta CTR (m <sup>2</sup> )	N° piani	Piani interrati	Mansarda
656	55	19	168.29			
14441	55	19	45.71			

Funzioni d'uso

- **Usò prevalente:**
- **Usi standard:**
- **Usi presenti:** residenza commercio

Rilievi fotografici



FOTO n° 787 (edificio 5787)



FOTO n° 788 (edificio 5787)



FOTO n° 789 (edificio 5787)

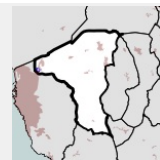


FOTO n° 790 (edificio 5787)



Edifici associati alla Scheda:

ID 3954



**Informazioni sulla Scheda**

- **Data rilevazione** 05/10/2021
- **Ambito** urbano
- **Località** Stagno
- **Tipologia insediativa** edificio isolato su lotto

**Informazioni sull'Edificio 3954**

**Unità volumetriche dell'Edificio 3954**

N°	Foglio	Particella	Superficie coperta CTR (m²)	N° piani	Piani interrati	Mansarda
7894	55	83	90.51			
7925	55	83	30.15			
9187	55	83	10.48			

**Funzioni d'uso**

- **Usò prevalente:**
- **Usi standard:** residenziale
- **Usi presenti:** residenza

**Tipologia edilizia**

**casa isolata su lotto**

**Rilievi fotografici**



FOTO n° 795 (edificio 3954)



FOTO n° 796 (edificio 3954)



FOTO n° 797 (edificio 3954)



**Edifici associati alla Scheda:**

ID 1196 | ID 1274 | ID 2428 | ID 4760 | ID 6774



**Informazioni sulla Scheda**

- **Data rilevazione** 05/10/2021
- **Ambito** urbano
- **Località** Stagno
- **Tipologia insediativa** insediamento specialistico

**Informazioni sull'Edificio 1196**

**Unità volumetriche dell'Edificio 1196**

N°	Foglio	Particella	Superficie coperta CTR (m <sup>2</sup> )	N° piani	Piani interrati	Mansarda
7811	27	67	216.04			

**Funzioni d'uso**

- **Usò prevalente:**
- **Usi standard:**
- **Usi presenti:** industria

**Informazioni sull'Edificio 1274**

**Unità volumetriche dell'Edificio 1274**

N°	Foglio	Particella	Superficie coperta CTR (m <sup>2</sup> )	N° piani	Piani interrati	Mansarda
7825	27	69	128.24			
7829	27	69	192.34			

**Funzioni d'uso**

- **Usò prevalente:**
- **Usi standard:** industriale
- **Usi presenti:** industria

**Tipologia edilizia**  
edificio specialistico (generico)

**Informazioni sull'Edificio 2428**

**Unità volumetriche dell'Edificio 2428**

N°	Foglio	Particella	Superficie coperta CTR (m <sup>2</sup> )	N° piani	Piani interrati	Mansarda
588	27	64	451.33			

**Funzioni d'uso**

**Tipologia edilizia**

- **Usò prevalente:** edificio specialistico (generico)
- **Usi standard:** amministrativo
- **Usi presenti:** industria

## Informazioni sull'Edificio 4760

### Unità volumetriche dell'Edificio 4760

N°	Foglio	Particella	Superficie coperta CTR (m²)	N° piani	Piani interrati	Mansarda
7834	27	70	382.97			

### Funzioni d'uso

- **Usò prevalente:**
- **Usi standard:** amministrativo
- **Usi presenti:** industria

### Tipologia edilizia

edificio specialistico (generico)

## Informazioni sull'Edificio 6774

### Unità volumetriche dell'Edificio 6774

N°	Foglio	Particella	Superficie coperta CTR (m²)	N° piani	Piani interrati	Mansarda
7816	27	66	436.09			

### Funzioni d'uso

- **Usò prevalente:**
- **Usi standard:** amministrativo
- **Usi presenti:** industria

### Tipologia edilizia

edificio specialistico (generico)

## Rilievi fotografici

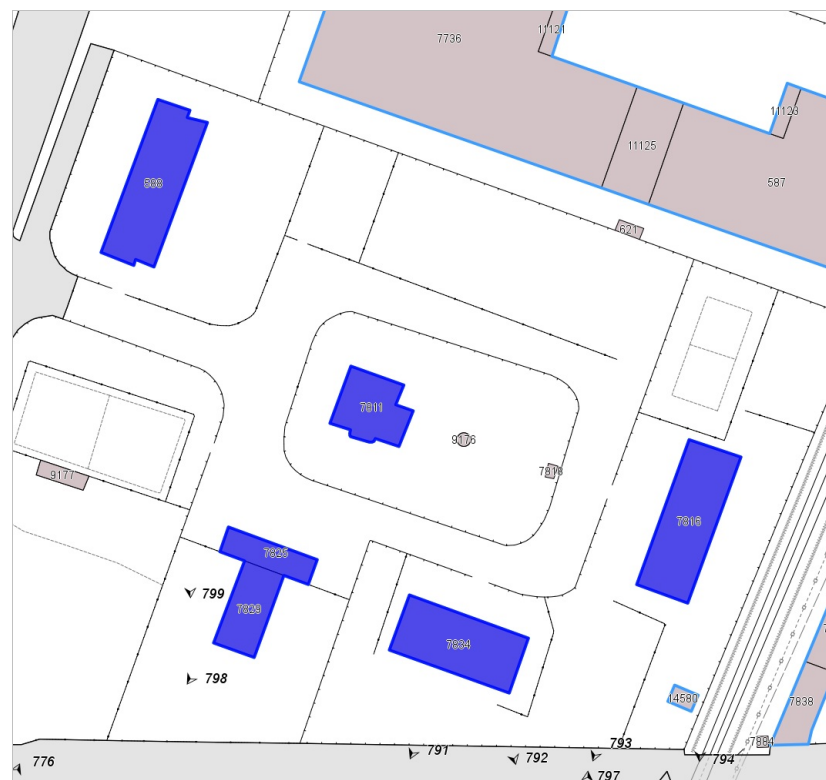


FOTO n° 798 (edificio 1274)



FOTO n° 799 (edificio 2428)



FOTO n° 791 (edificio 4760)



FOTO n° 792 (edificio 4760)



FOTO n° 793 (edificio 6774)

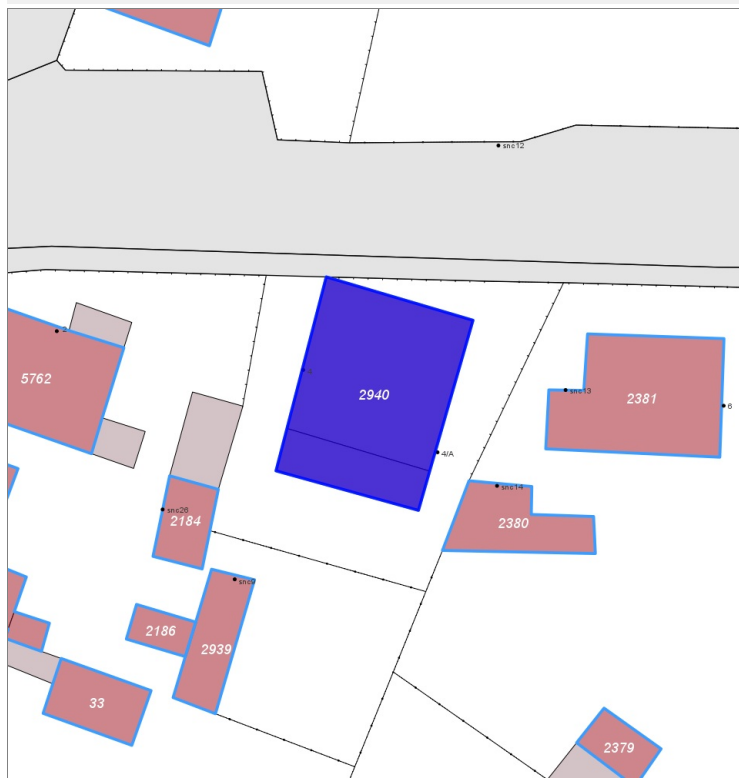
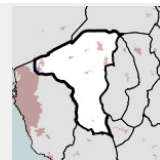


FOTO n° 794 (edificio 6774)



Edifici associati alla Scheda:

ID 2940



Informazioni sulla Scheda

- Data rilevazione 05/10/2021
- Ambito urbano
- Località Stagno
- Tipologia insediativa edificio isolato su lotto

Informazioni sull'Edificio 2940

Unità volumetriche dell'Edificio 2940

N°	Foglio	Particella	Superficie coperta CTR (m²)	N° piani	Piani interrati	Mansarda
7888	55	3	131.89			
7901	55	3	35			

Funzioni d'uso

- **Usi prevalente:**
- **Usi standard:** residenziale
- **Usi presenti:** residenza

Tipologia edilizia

**casa isolata su lotto**

Rilievi fotografici

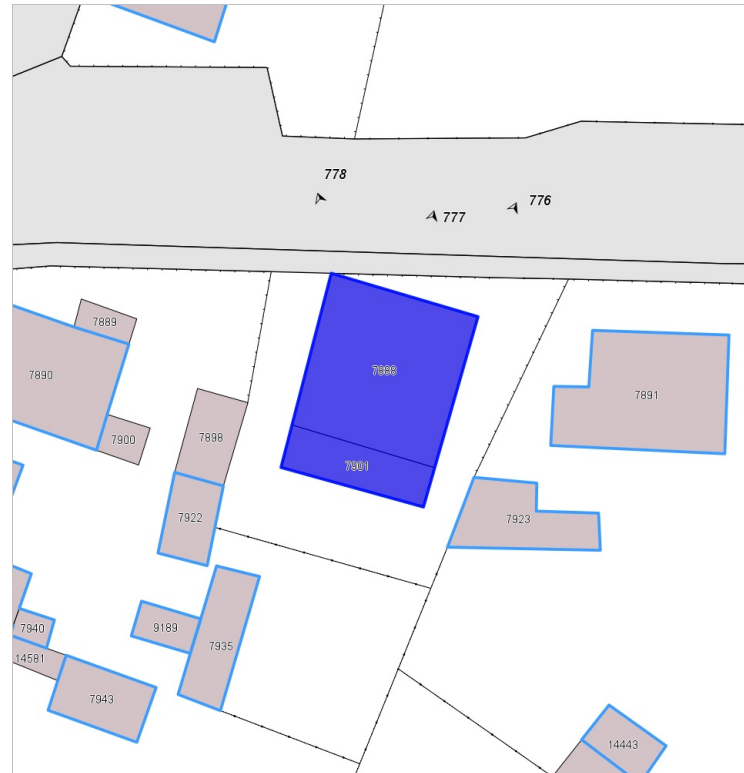


FOTO n° 776 (edificio 2940)



FOTO n° 777 (edificio 2940)

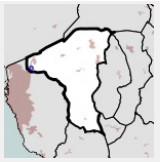


FOTO n° 778 (edificio 2940)



**Edifici associati alla Scheda:**

ID 755 | ID 1638 | ID 1728



**Informazioni sulla Scheda**

- **Data rilevazione** 06/10/2021
- **Ambito** urbano
- **Località** Stagno
- **Tipologia insediativa** edificio isolato su lotto

**Informazioni sull'Edificio 755**

**Unità volumetriche dell'Edificio 755**

N°	Foglio	Particella	Superficie coperta CTR (m²)	N° piani	Piani interrati	Mansarda
9196	55	77	7.84			

**Funzioni d'uso**

**Informazioni sull'Edificio 1638**

**Unità volumetriche dell'Edificio 1638**

N°	Foglio	Particella	Superficie coperta CTR (m²)	N° piani	Piani interrati	Mansarda
7928	55	23	482.5			
7955	55	23	19.63			

**Funzioni d'uso**

- **Usi standard:** residenziale
- **Usi presenti:** residenza artigianato

**Tipologia edilizia**  
edificio a schiera

**Informazioni sull'Edificio 1728**

**Unità volumetriche dell'Edificio 1728**

N°	Foglio	Particella	Superficie coperta CTR (m²)	N° piani	Piani interrati	Mansarda
7991	55	691	66			

**Funzioni d'uso**

- **Usi standard:**
- **Usi presenti:** altro

## Rilievi fotografici



FOTO n° 800 (edificio 1638)



FOTO n° 801 (edificio 1638)



FOTO n° 802 (edificio 1638)

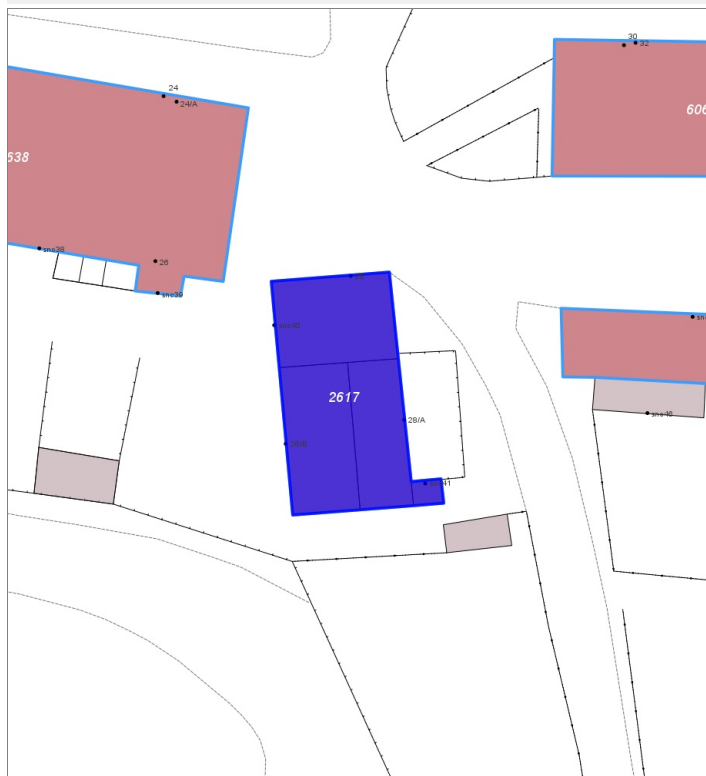
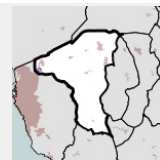


FOTO n° 803 (edificio 1638)



**Edifici associati alla Scheda:**

ID 2617



**Informazioni sulla Scheda**

- **Data rilevazione** 06/10/2021
- **Ambito** urbano
- **Località** Stagno
- **Tipologia insediativa** edificio isolato su lotto

**Informazioni sull'Edificio 2617**

**Unità volumetriche dell'Edificio 2617**

N°	Foglio	Particella	Superficie coperta CTR (m <sup>2</sup> )	N° piani	Piani interrati	Mansarda
7980	55	432	58.23			
9201	55	76	4.23			
14553	55	75	59.63			
14554	55	76	44.64			

**Funzioni d'uso**

- **Usò prevalente:**
- **Usi standard:** residenziale
- **Usi presenti:** altro

**Tipologia edilizia**

**casa isolata su lotto**

**Rilievi fotografici**

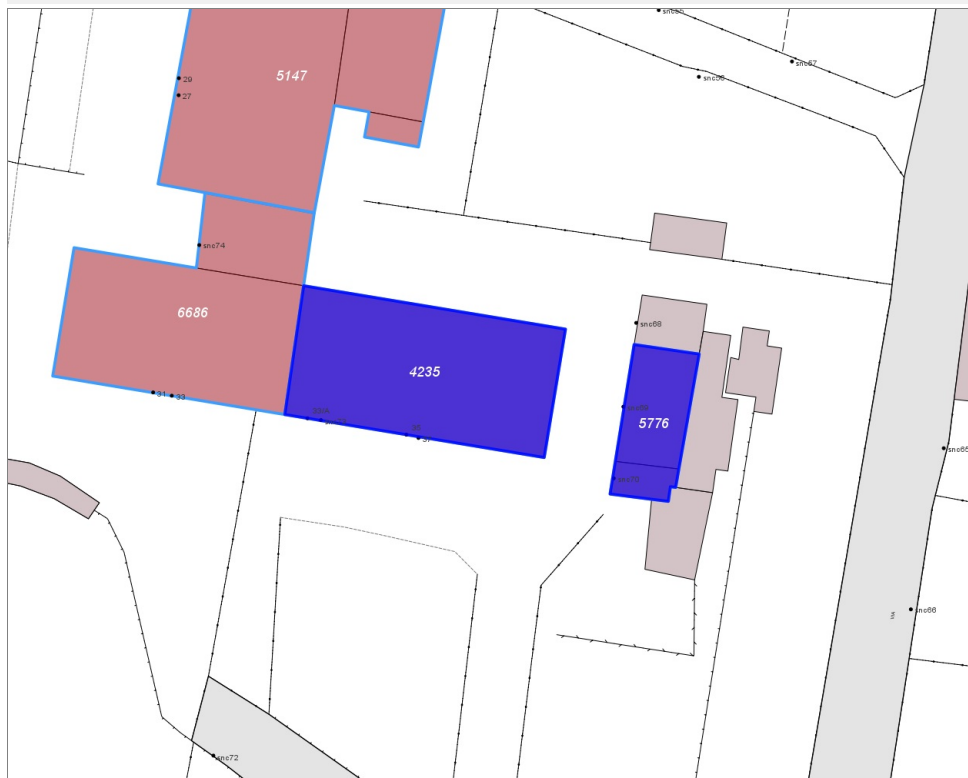
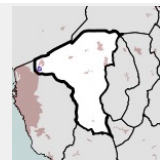


FOTO n° 804 (edificio 2617)



Edifici associati alla Scheda:

ID 4235 | ID 5776



**Informazioni sulla Scheda**

- **Data rilevazione** 06/10/2021
- **Ambito** urbano
- **Località** Stagno
- **Tipologia insediativa** casa colonica/aggregato di case coloniche

**Informazioni sull'Edificio 4235**

**Unità volumetriche dell'Edificio 4235**

N°	Foglio	Particella	Superficie coperta CTR (m²)	N° piani	Piani interrati	Mansarda
7769	27	1580	179.59			

**Funzioni d'uso**

- **Usò prevalente:**
- **Usi standard:** residenziale
- **Usi presenti:** residenza

**Informazioni sull'Edificio 5776**

**Unità volumetriche dell'Edificio 5776**

N°	Foglio	Particella	Superficie coperta CTR (m²)	N° piani	Piani interrati	Mansarda
584	27	1581	39.8			
590	27	1581	10.68			

**Funzioni d'uso**

- **Usò prevalente:**
- **Usi standard:**
- **Usi presenti:** residenza

**Rilievi fotografici**



FOTO n° 809 (pertinenza)



FOTO n° 805 (edificio 4235)



FOTO n° 808 (edificio 4235)

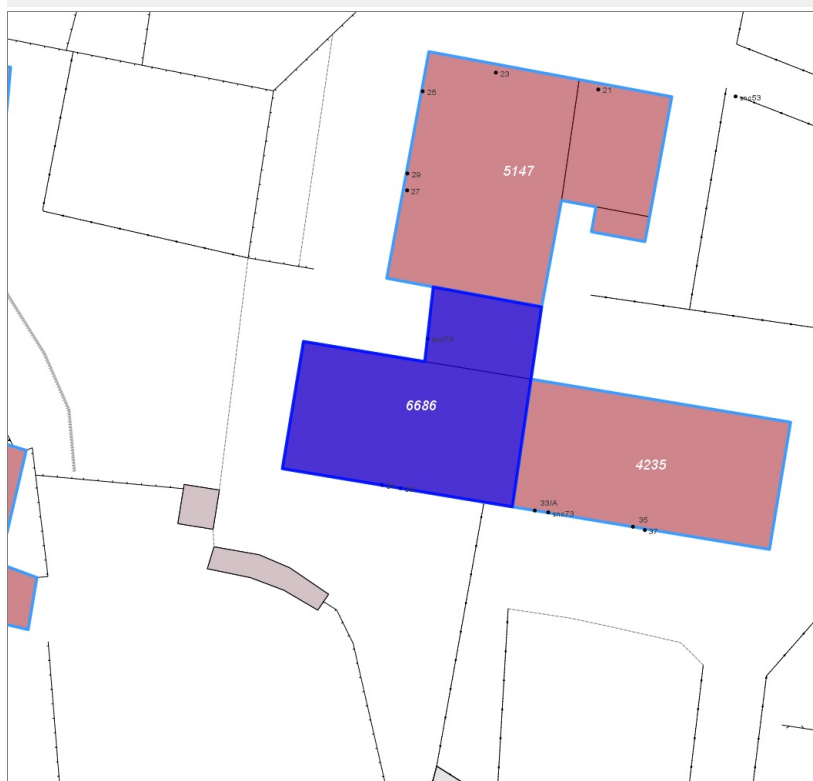
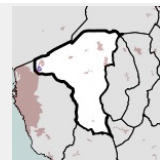


FOTO n° 807 (edificio 5776)



Edifici associati alla Scheda:

ID 6686



Informazioni sulla Scheda

- **Data rilevazione** 06/10/2021
- **Ambito** urbano
- **Località** Stagno
- **Tipologia insediativa** casa colonica/aggregato di case coloniche

Informazioni sull'Edificio 6686

Unità volumetriche dell'Edificio 6686

N°	Foglio	Particella	Superficie coperta CTR (m <sup>2</sup> )	N° piani	Piani interrati	Mansarda
7763	27	677	42.89			
14570	27	677	159.04			

Funzioni d'uso

- **Usò prevalente:**
- **Usi standard:** residenziale
- **Usi presenti:** residenza

Rilievi fotografici

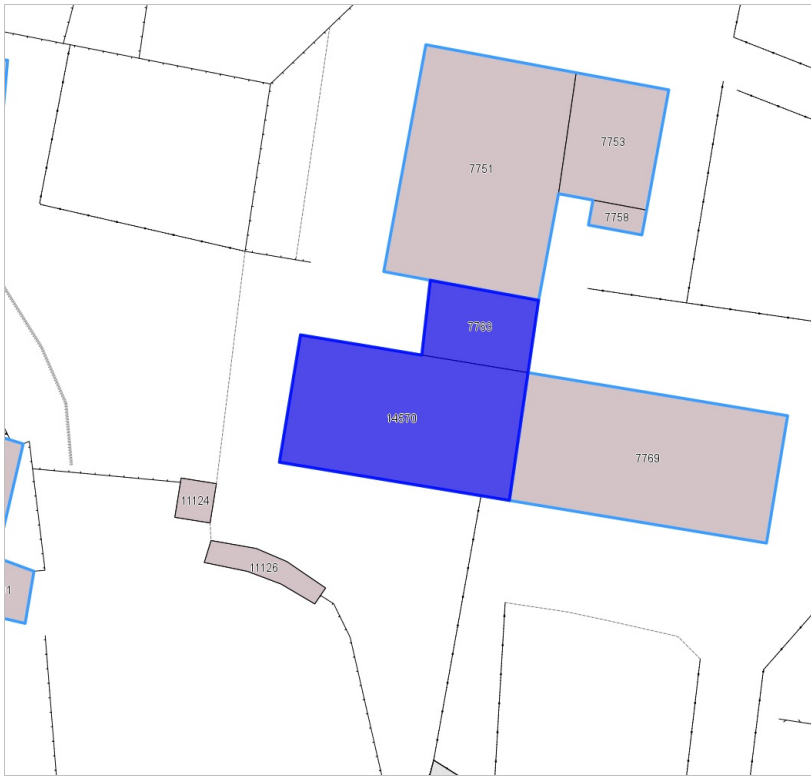
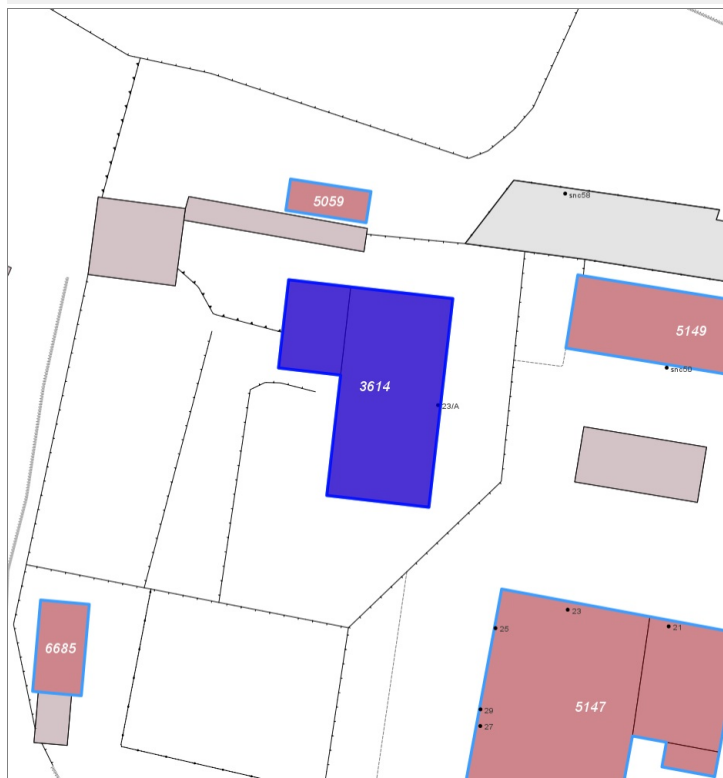
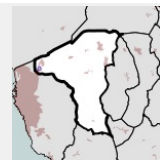


FOTO n° 806 (edificio 6686)



Edifici associati alla Scheda:

ID 3614



### Informazioni sulla Scheda

- **Data rilevazione** 06/10/2021
- **Ambito** urbano
- **Località** Stagno
- **Tipologia insediativa** edificio isolato su lotto

### Informazioni sull'Edificio 3614

#### Unità volumetriche dell'Edificio 3614

N°	Foglio	Particella	Superficie coperta CTR (m²)	N° piani	Piani interrati	Mansarda
7730	27	47	30.33			
7732	27	47	117.92			

#### Funzioni d'uso

- **Usò prevalente:**
- **Usi standard:**
- **Usi presenti:** residenza

### Rilievi fotografici

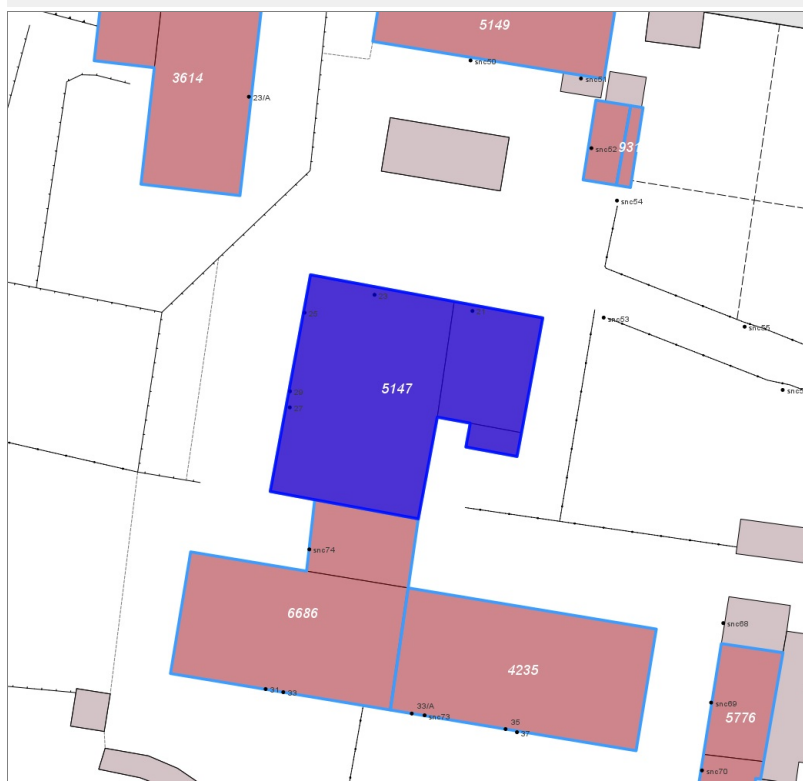
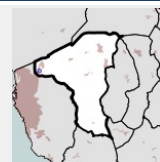


FOTO n° 810 (edificio 3614)



**Edifici associati alla Scheda:**

ID 5147



**Informazioni sulla Scheda**

- **Data rilevazione** 06/10/2021
- **Ambito** urbano
- **Località** Stagno
- **Tipologia insediativa** casa colonica/aggregato di case coloniche

**Informazioni sull'Edificio 5147**

**Unità volumetriche dell'Edificio 5147**

N°	Foglio	Particella	Superficie coperta CTR (m <sup>2</sup> )	N° piani	Piani interrati	Mansarda
7751	27	1329	191.57			
7753	27	1329	59.64			
7758	27	1329	7.33			

**Funzioni d'uso**

- **Usò prevalente:**
- **Usi standard:** residenziale
- **Usi presenti:** residenza

**Tipologia edilizia**  
edificio a schiera

**Rilievi fotografici**

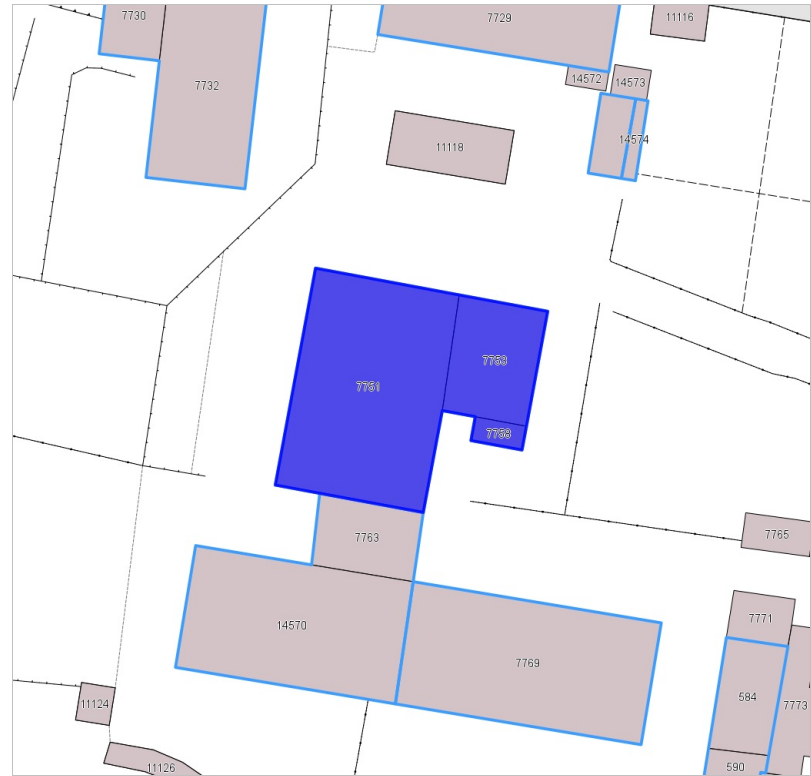


FOTO n° 811 (edificio 5147)



FOTO n° 812 (edificio 5147)

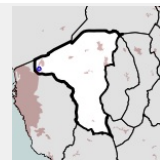


FOTO n° 813 (edificio 5147)



**Edifici associati alla Scheda:**

ID 2237 | ID 6794



**Informazioni sulla Scheda**

- **Data rilevazione** 06/10/2021
- **Ambito** urbano
- **Località** Stagno
- **Tipologia insediativa** casa colonica/aggregato di case coloniche

**Informazioni sull'Edificio 2237**

**Unità volumetriche dell'Edificio 2237**

N°	Foglio	Particella	Superficie coperta CTR (m²)	N° piani	Piani interrati	Mansarda
589	27	2037	114.6			
591	27	2037	15.72			
618	27	2037	111.05			
7768	27	2037	233.25			
7775	27	2037	34.04			

**Funzioni d'uso**

- **Usò prevalente:**
- **Usi standard:** residenziale
- **Usi presenti:** residenza

**Tipologia edilizia**

**casa isolata su lotto di matrice rurale**

**Informazioni sull'Edificio 6794**

**Unità volumetriche dell'Edificio 6794**

N°	Foglio	Particella	Superficie coperta CTR (m²)	N° piani	Piani interrati	Mansarda
7749			141.3			

**Funzioni d'uso**

- **Usò prevalente:**
- **Usi standard:** residenziale
- **Usi presenti:**

**Tipologia edilizia**

**casa isolata su lotto**

**Rilievi fotografici**



FOTO n° 814 (edificio 2237)



FOTO n° 4271 (edificio 2237)



FOTO n° 4272 (edificio 2237)



FOTO n° 4273 (edificio 2237)



FOTO n° 4274 (edificio 2237)



FOTO n° 4275 (edificio 2237)



FOTO n° 4276 (edificio 2237)



FOTO n° 4270 (edificio 6794)

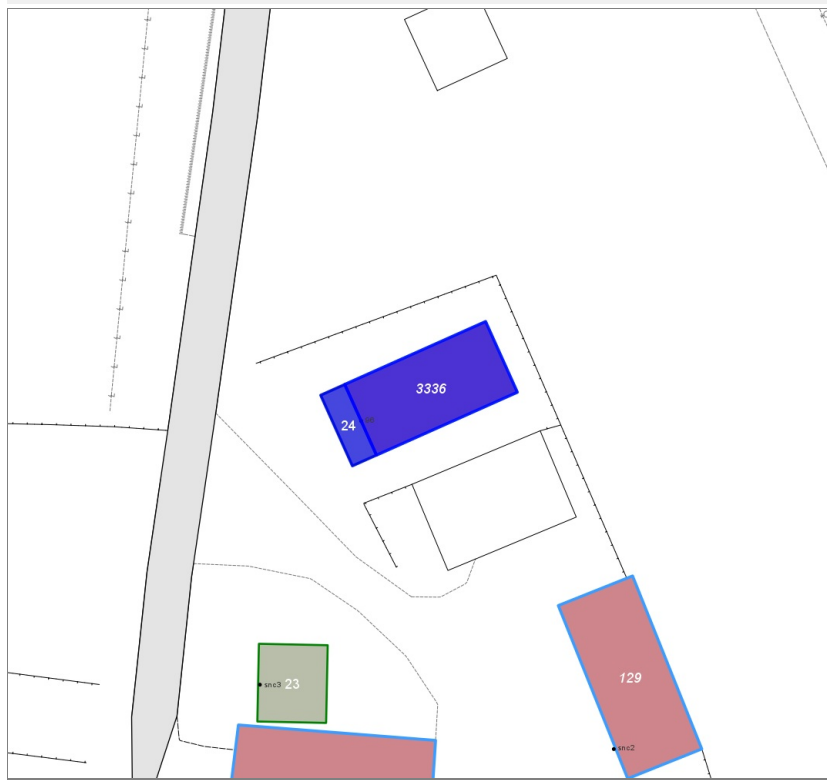
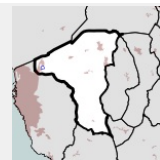


**Edifici associati alla Scheda:**

ID 3336

**Edificati Minori associati alla Scheda:**

ID 24



**Informazioni sulla Scheda**

- **Data rilevazione** 06/10/2021
- **Ambito** rurale
- **Località** Stagno
- **Denominazione** Case Mazzucco
- **Tipologia insediativa** edificio isolato su lotto

**Informazioni sull'Edificio 3336**

**Unità volumetriche dell'Edificio 3336**

N°	Foglio	Particella	Superficie coperta CTR (m <sup>2</sup> )	N° piani	Piani interrati	Mansarda
941	27	1647	49			

**Funzioni d'uso**

- **Usò prevalente:**
- **Usi standard:** residenziale
- **Usi presenti:** residenza

**Tipologia edilizia**

**casa isolata su lotto di matrice rurale**

**Informazioni sull'Edificato Minore 24**

**Unità volumetriche dell'Edificato Minore 24**

N°	Foglio	Particella	Superficie coperta CTR (m <sup>2</sup> )	N° piani	Piani interrati	Mansarda
945			8.38			

**Tipo**

**baracca, manufatto precario**

**Rilievi fotografici**



FOTO n° 821 (pertenenza)

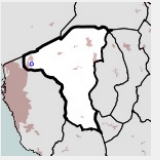


FOTO n° 818 (edificio 3336)



**Edifici associati alla Scheda:**

ID 125 ID 126 ID 129



**Informazioni sulla Scheda**

- **Data rilevazione** 06/10/2021
- **Ambito** rurale
- **Località** Stagno
- **Denominazione** Case Mazzucco
- **Tipologia insediativa** insediamento specialistico

**Informazioni sull'Edificio 125**

**Unità volumetriche dell'Edificio 125**

N°	Foglio	Particella	Superficie coperta CTR (m²)	N° piani	Piani interrati	Mansarda
9800	27	2144	168.73			

**Funzioni d'uso**

- **Usò prevalente:**
- **Usi standard:** agricolturale
- **Usi presenti:** residenza

**Tipologia edilizia**

**edificio specialistico (generico)**

**Informazioni sull'Edificio 126**

**Unità volumetriche dell'Edificio 126**

N°	Foglio	Particella	Superficie coperta CTR (m²)	N° piani	Piani interrati	Mansarda
7489	27	2144	43.59			

**Funzioni d'uso**

- **Usò prevalente:**
- **Usi standard:** agricolturale
- **Usi presenti:** residenza

**Tipologia edilizia**

**annesso (generico)**

**Informazioni sull'Edificio 129**

**Unità volumetriche dell'Edificio 129**

N°	Foglio	Particella	Superficie coperta CTR (m²)	N° piani	Piani interrati	Mansarda
951	27	2144	61.04			

**Funzioni d'uso**

**Tipologia edilizia**

- **Usi prevalente:**
- **Usi standard:** agricolturale
- **Usi presenti:** residenza

**annesso (generico)**

## Rilievi fotografici



FOTO n° 822 (edificio 125)

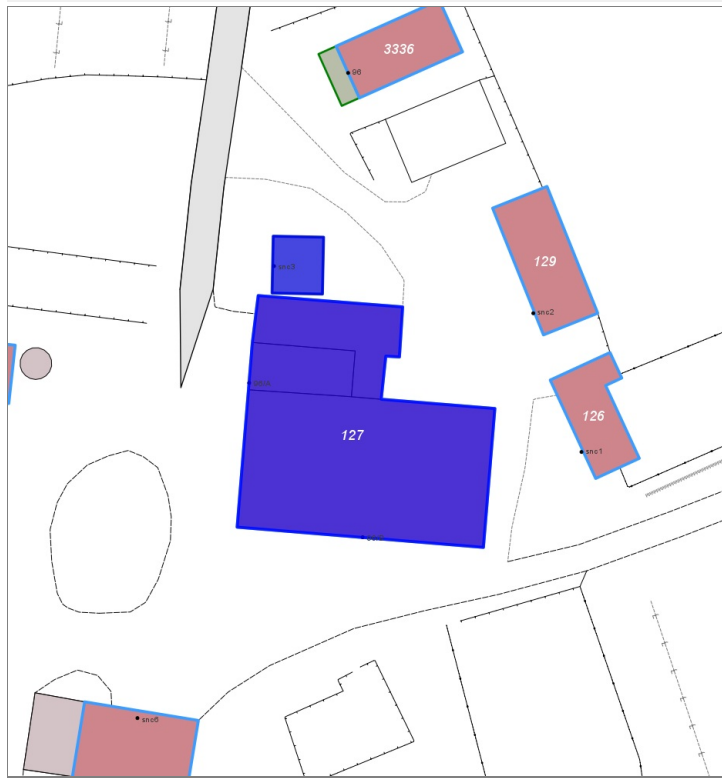
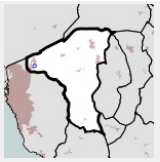


**Edifici associati alla Scheda:**

ID 127

**Edificati Minori associati alla Scheda:**

ID 23



**Informazioni sulla Scheda**

- **Data rilevazione** 06/10/2021
- **Ambito** rurale
- **Località** Stagno
- **Denominazione** Case Mazzucco
- **Tipologia insediativa** casa colonica/aggregato di case coloniche

**Informazioni sull'Edificio 127**

**Unità volumetriche dell'Edificio 127**

N°	Foglio	Particella	Superficie coperta CTR (m <sup>2</sup> )	N° piani	Piani interrati	Mansarda
7488	27	2144	36.86			
7492	27	2144	262.34			
9793			64			

**Funzioni d'uso**

- **Usò prevalente:**
- **Usi standard:** residenziale
- **Usi presenti:** residenza

**Tipologia edilizia**

**casa isolata su lotto di matrice rurale**

**Informazioni sull'Edificato Minore 23**

**Unità volumetriche dell'Edificato Minore 23**

N°	Foglio	Particella	Superficie coperta CTR (m <sup>2</sup> )	N° piani	Piani interrati	Mansarda
954	27	2144	21.92			

**Tipo**

**baracca, manufatto precario**

**Rilievi fotografici**

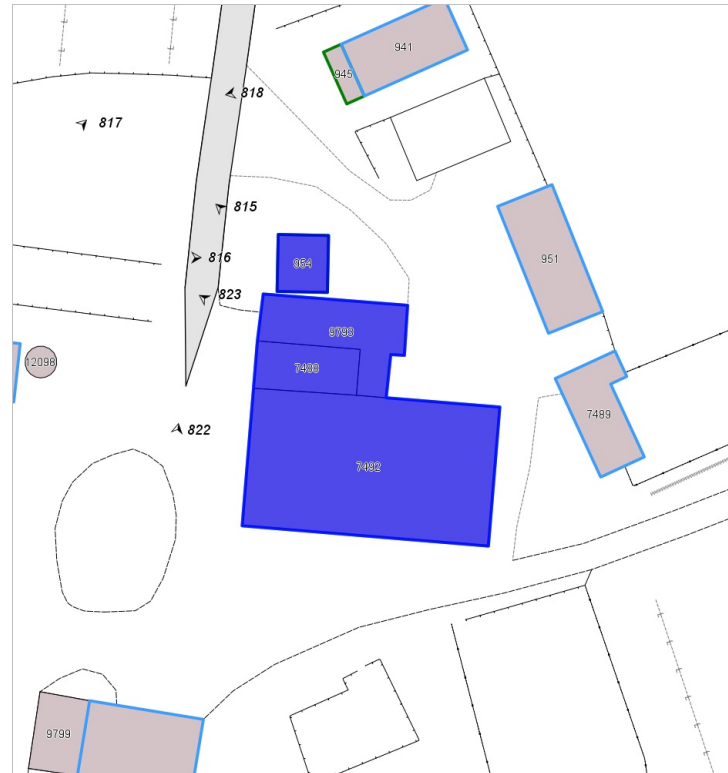


FOTO n° 824 (pertinenza)



FOTO n° 815 (edificio 127)

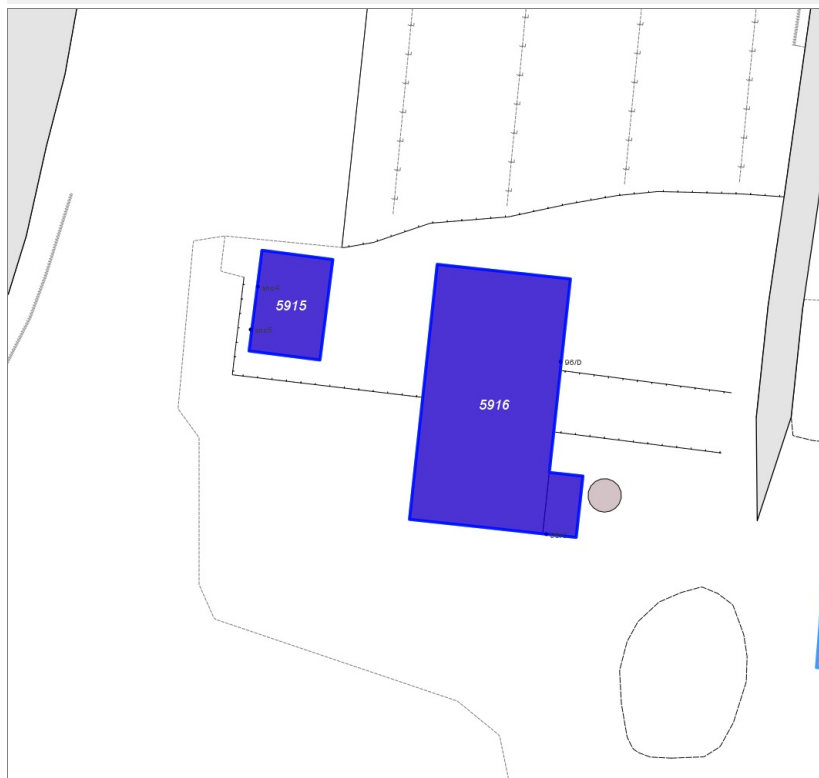
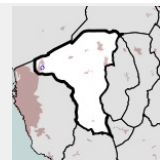


FOTO n° 823 (edificio 127)



**Edifici associati alla Scheda:**

ID 5915 | ID 5916



**Informazioni sulla Scheda**

- **Data rilevazione** 06/10/2021
- **Ambito** rurale
- **Località** Stagno
- **Denominazione** Case Mazzucco
- **Tipologia insediativa** edificio isolato su lotto

**Informazioni sull'Edificio 5915**

**Unità volumetriche dell'Edificio 5915**

N°	Foglio	Particella	Superficie coperta CTR (m²)	N° piani	Piani interrati	Mansarda
14621	27	2170	49.97			

**Funzioni d'uso**

- **Usò prevalente:**
- **Usi standard:** residenziale
- **Usi presenti:** residenza

**Tipologia edilizia**

annesso (generico)

**Informazioni sull'Edificio 5916**

**Unità volumetriche dell'Edificio 5916**

N°	Foglio	Particella	Superficie coperta CTR (m²)	N° piani	Piani interrati	Mansarda
948	27	2170	236.89			
9794	27	2170	14.37			

**Funzioni d'uso**

- **Usò prevalente:**
- **Usi standard:**
- **Usi presenti:** residenza

**Rilievi fotografici**



FOTO n° 825 (pertinenza)



FOTO n° 820 (edificio 5915)



FOTO n° 816 (edificio 5916)



FOTO n° 817 (edificio 5916)

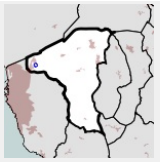


FOTO n° 819 (edificio 5916)



**Edifici associati alla Scheda:**

ID 1560 | ID 1561 | ID 1562 | ID 1563



**Informazioni sulla Scheda**

- **Data rilevazione** 06/10/2021
- **Ambito** rurale
- **Località** Stagno
- **Denominazione** Villino Buonanotte
- **Tipologia insediativa** edificio isolato su lotto

**Informazioni sull'Edificio 1560**

**Unità volumetriche dell'Edificio 1560**

N°	Foglio	Particella	Superficie coperta CTR (m²)	N° piani	Piani interrati	Mansarda
9788	27	1873	80.26			

**Funzioni d'uso**

- **Usò prevalente:**
- **Usi standard:**
- **Usi presenti:** residenza produttivo agricolo

**Informazioni sull'Edificio 1561**

**Unità volumetriche dell'Edificio 1561**

N°	Foglio	Particella	Superficie coperta CTR (m²)	N° piani	Piani interrati	Mansarda
1831	27	1873	40.6			
7204	27	1873	37.36			
7205	27	1873	19.58			

**Funzioni d'uso**

- **Usò prevalente:**
- **Usi standard:**
- **Usi presenti:** residenza produttivo agricolo

**Informazioni sull'Edificio 1562**

**Unità volumetriche dell'Edificio 1562**

N°	Foglio	Particella	Superficie coperta CTR (m²)	N° piani	Piani interrati	Mansarda
1814	27	1873	269.61			

**Funzioni d'uso**

- **Usi prevalente:**
- **Usi standard:** residenziale
- **Usi presenti:** residenza produttivo agricolo

**Tipologia edilizia****casa isolata su lotto di matrice rurale****Informazioni sull'Edificio 1563****Unità volumetriche dell'Edificio 1563**

N°	Foglio	Particella	Superficie coperta CTR (m <sup>2</sup> )	N° piani	Piani interrati	Mansarda
1803	27	1873	67.01			
14618	27	1873	23.45			

**Funzioni d'uso**

- **Usi prevalente:**
- **Usi standard:**
- **Usi presenti:** residenza produttivo agricolo

**Rilievi fotografici**

FOTO n° 827 (pertinenza)

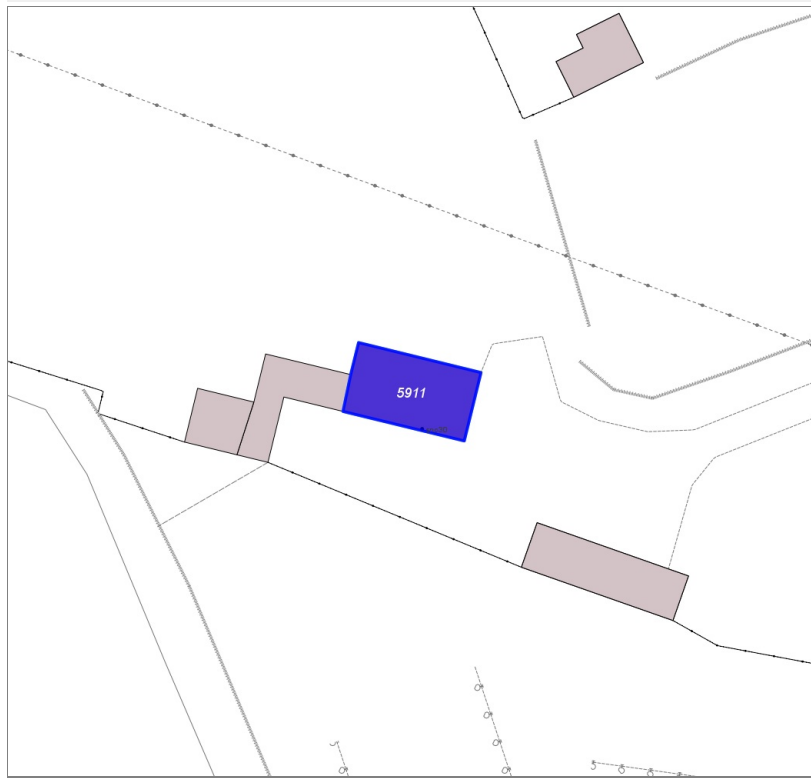
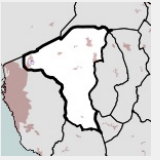


FOTO n° 826 (edificio 1562)



**Edifici associati alla Scheda:**

ID 5911



**Informazioni sulla Scheda**

- **Data rilevazione** 06/10/2021
- **Ambito** rurale
- **Località** Stagno
- **Denominazione** Villino Buonanotte
- **Tipologia insediativa** non classificabile

**Informazioni sull'Edificio 5911**

**Unità volumetriche dell'Edificio 5911**

N°	Foglio	Particella	Superficie coperta CTR (m²)	N° piani	Piani interrati	Mansarda
7606	27	2159	31.58			

**Funzioni d'uso**

- **Usò prevalente:**
- **Usi standard:** residenziale
- **Usi presenti:** altro

**Tipologia edilizia**

**annesso (generico)**

**Rilievi fotografici**

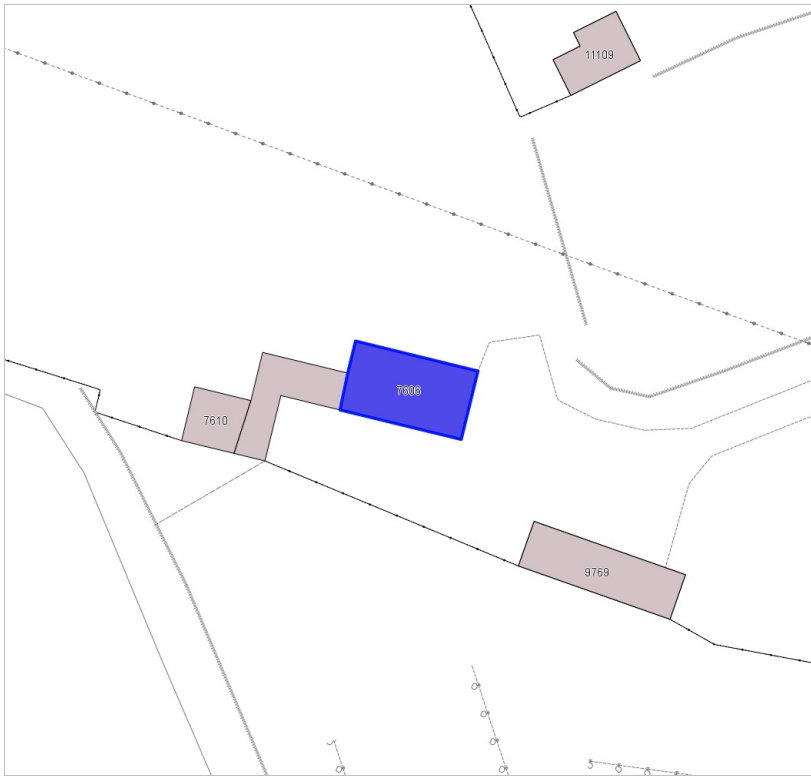
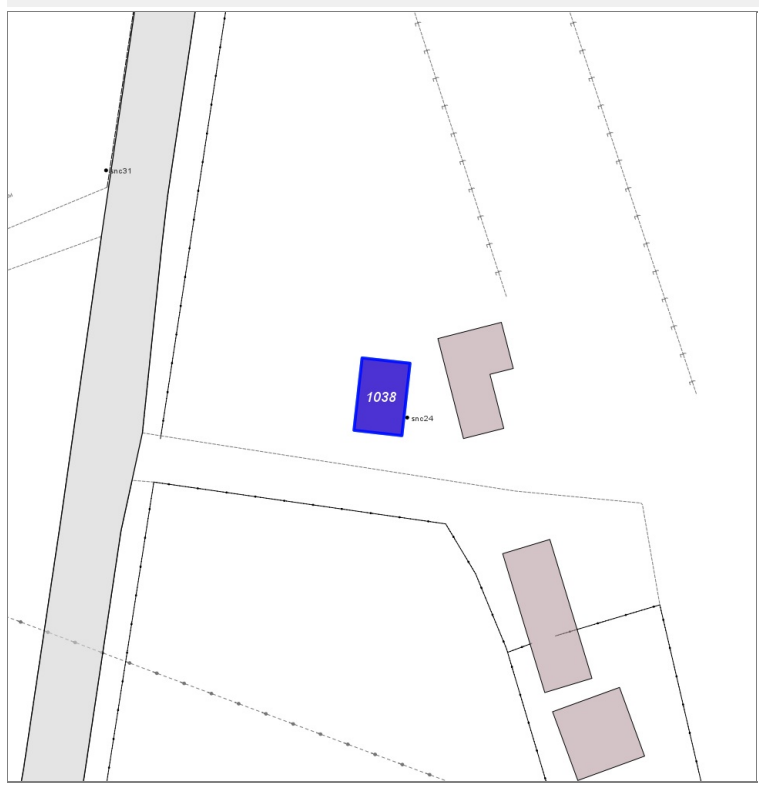
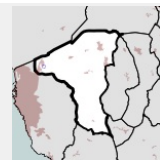


FOTO n° 828 (edificio 5911)



**Edifici associati alla Scheda:**

ID 1038



**Informazioni sulla Scheda**

- **Data rilevazione** 06/10/2021
- **Ambito** rurale
- **Località** Stagni
- **Denominazione** Villino Buonanotte
- **Tipologia insediativa** non classificabile

**Informazioni sull'Edificio 1038**

**Unità volumetriche dell'Edificio 1038**

N°	Foglio	Particella	Superficie coperta CTR (m <sup>2</sup> )	N° piani	Piani interrati	Mansarda
7603	27	2197	11,75			

**Funzioni d'uso**

- **Usò prevalente:**
- **Usi standard:** residenziale
- **Usi presenti:** altro

**Tipologia edilizia**  
**annesso (generico)**

**Rilievi fotografici**

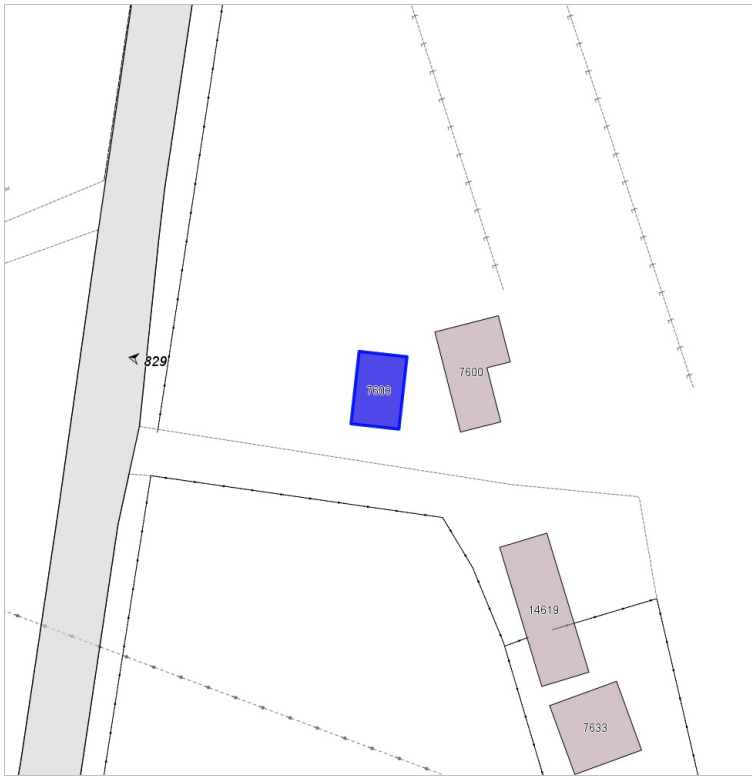



FOTO n° 829 (edificio 1038)



## Edifici associati alla Scheda:

ID 1649 | ID 1650



## Informazioni sulla Scheda

- **Data rilevazione** 06/10/2021
- **Ambito** urbano
- **Località** Stagno
- **Tipologia insediativa** insediamento specialistico

## Informazioni sull'Edificio 1649

### Unità volumetriche dell'Edificio 1649

N°	Foglio	Particella	Superficie coperta CTR (m <sup>2</sup> )	N° piani	Piani interrati	Mansarda
8347	55	183	272.68			
8362	55	183	147.6			

### Funzioni d'uso

- **Usò prevalente:**
- **Usi standard:** industriale
- **Usi presenti:** servizi industria

### Tipologia edilizia

**edificio specialistico (generico)**

## Informazioni sull'Edificio 1650

### Unità volumetriche dell'Edificio 1650

N°	Foglio	Particella	Superficie coperta CTR (m <sup>2</sup> )	N° piani	Piani interrati	Mansarda
8316	55	183	149.14			
11153	55	183	120.57			
11164	55	183	290.54			

### Funzioni d'uso

- **Usò prevalente:**
- **Usi standard:** industriale
- **Usi presenti:** servizi industria

### Tipologia edilizia

**edificio specialistico (generico)**

## Rilievi fotografici



FOTO n° 833 (pertinenza)

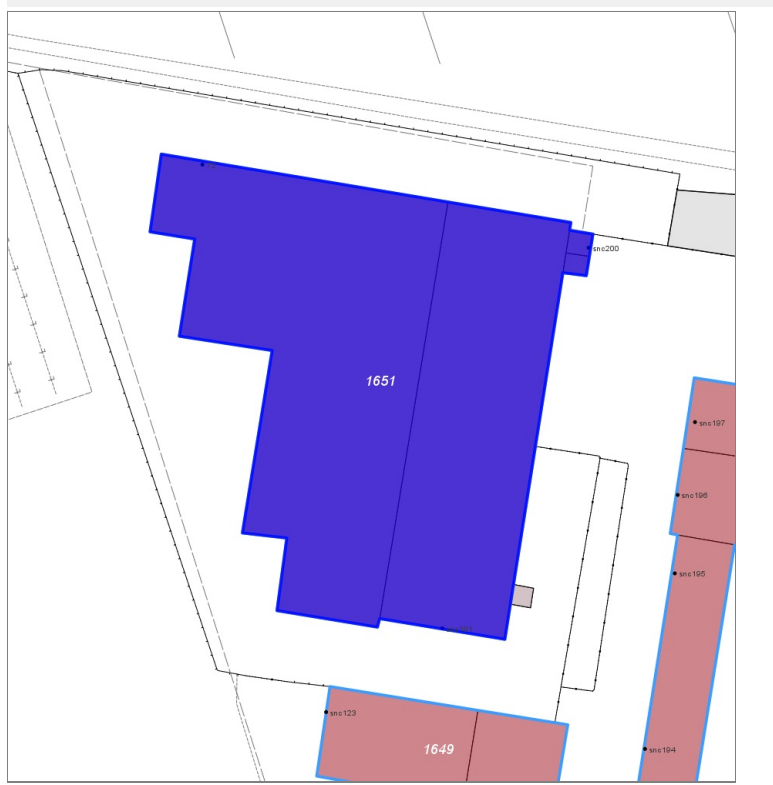
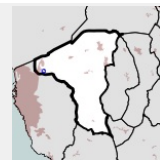


FOTO n° 830 (edificio 1650)



**Edifici associati alla Scheda:**

ID 1651



**Informazioni sulla Scheda**

- **Data rilevazione** 06/10/2021
- **Ambito** urbano
- **Località** Stagno
- **Tipologia insediativa** insediamento specialistico

**Informazioni sull'Edificio 1651**

**Unità volumetriche dell'Edificio 1651**

N°	Foglio	Particella	Superficie coperta CTR (m²)	N° piani	Piani interrati	Mansarda
629	55	183	1054.36			
636	55	183	10.72			
642	55	183	9.26			
8266	55	183	1616.08			

**Funzioni d'uso**

- **Usi prevalente:**
- **Usi standard:** industriale
- **Usi presenti:** servizi industria

**Tipologia edilizia**

**edificio specialistico (generico)**

**Rilievi fotografici**



FOTO n° 832 (pertinenza)



FOTO n° 831 (edificio 1651)



FOTO n° 4285 (edificio 1651)

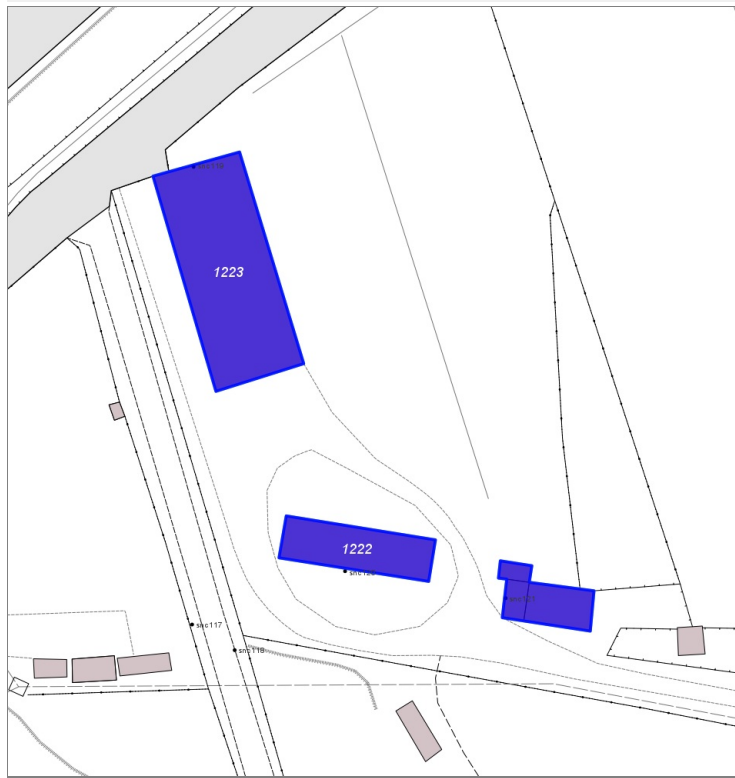
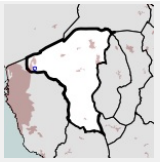


FOTO n° 4294 (edificio 1651)



## Edifici associati alla Scheda:

ID 1221 | ID 1222 | ID 1223



## Informazioni sulla Scheda

- **Data rilevazione** 06/10/2021
- **Ambito** urbano
- **Località** Stagno
- **Tipologia insediativa** insediamento specialistico
- **Note**  
sembra sia un maneggio, sono presenti stalle e cavalli

## Informazioni sull'Edificio 1221

### Unità volumetriche dell'Edificio 1221

N°	Foglio	Particella	Superficie coperta CTR (m <sup>2</sup> )	N° piani	Piani interrati	Mansarda
8163	55	671	10.22			
8185	55	671	16.49			
8189	55	671	50.08			

### Funzioni d'uso

- **Usi prevalente:**
- **Usi standard:** ricreativo
- **Usi presenti:** industria

### Tipologia edilizia

edificio specialistico (generico)

## Informazioni sull'Edificio 1222

### Unità volumetriche dell'Edificio 1222

N°	Foglio	Particella	Superficie coperta CTR (m <sup>2</sup> )	N° piani	Piani interrati	Mansarda
8152	55	671	121.91			

### Funzioni d'uso

- **Usi prevalente:**
- **Usi standard:** ricreativo
- **Usi presenti:** industria

### Tipologia edilizia

edificio specialistico (generico)

## Informazioni sull'Edificio 1223

### Unità volumetriche dell'Edificio 1223

N°	Foglio	Particella	Superficie coperta CTR (m <sup>2</sup> )	N° piani	Piani interrati	Mansarda
7993	55	671	385.53			

- Funzioni d'uso**
- **Usò prevalente:**
  - **Usi standard:** ricreativo
  - **Usi presenti:** industria

**Tipologia edilizia**  
**edificio specialistico (generico)**

## Rilievi fotografici

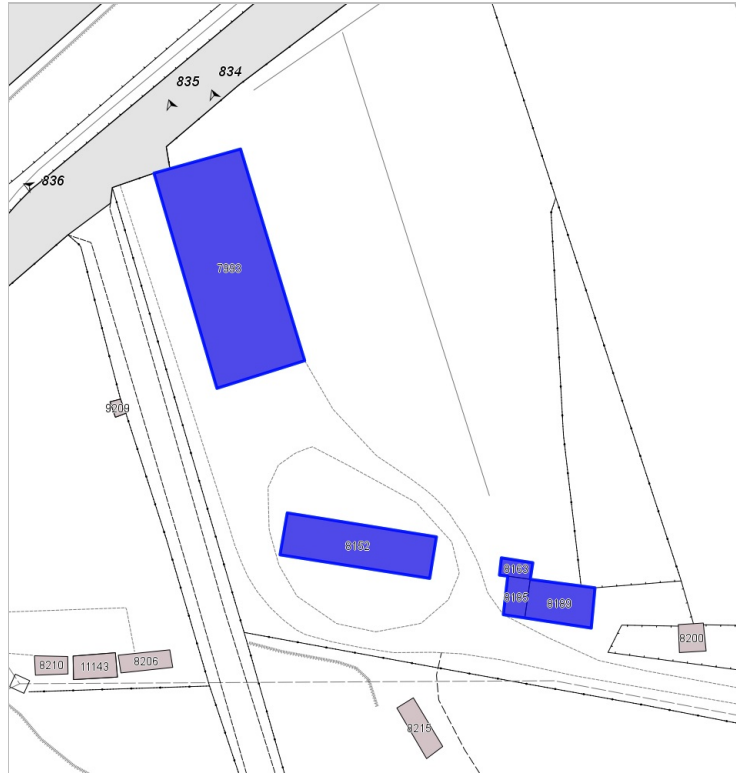


FOTO n° 4278 (edificio 1221)



FOTO n° 4277 (edificio 1222)



FOTO n° 834 (edificio 1223)



FOTO n° 835 (edificio 1223)

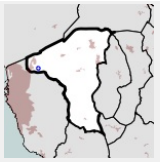


FOTO n° 836 (edificio 1223)



**Edifici associati alla Scheda:**

ID 1055 | ID 2005 | ID 2006 | ID 2007 | ID 2822 | ID 4157



**Informazioni sulla Scheda**

- **Data rilevazione** 06/10/2021
- **Ambito** rurale
- **Località** Stagno
- **Denominazione** Riserva naturale provinciale Oasi della Contessa
- **Tipologia insediativa** insediamento specialistico

**Informazioni sull'Edificio 1055**

**Unità volumetriche dell'Edificio 1055**

N°	Foglio	Particella	Superficie coperta CTR (m <sup>2</sup> )	N° piani	Piani interrati	Mansarda
7886	37	52	11.41			

**Funzioni d'uso**

- **Usò prevalente:**
- **Usi standard:**
- **Usi presenti:** industria

**Informazioni sull'Edificio 2005**

**Unità volumetriche dell'Edificio 2005**

N°	Foglio	Particella	Superficie coperta CTR (m <sup>2</sup> )	N° piani	Piani interrati	Mansarda
8044	37	37	85.12			
8062	37	37	70.48			

**Funzioni d'uso**

- **Usò prevalente:**
- **Usi standard:**
- **Usi presenti:** servizi

**Informazioni sull'Edificio 2006**

**Unità volumetriche dell'Edificio 2006**

N°	Foglio	Particella	Superficie coperta CTR (m <sup>2</sup> )	N° piani	Piani interrati	Mansarda
8052	37	37	13.52			

**Funzioni d'uso**

- **Usi prevalente:**
- **Usi standard:** industriale
- **Usi presenti:** servizi

**Tipologia edilizia**  
annesso (generico)**Informazioni sull'Edificio 2007****Unità volumetriche dell'Edificio 2007**

N°	Foglio	Particella	Superficie coperta CTR (m <sup>2</sup> )	N° piani	Piani interrati	Mansarda
8021	37	37	5.78			

**Funzioni d'uso**

- **Usi prevalente:**
- **Usi standard:** industriale
- **Usi presenti:** servizi

**Tipologia edilizia**  
annesso (generico)**Informazioni sull'Edificio 2822****Unità volumetriche dell'Edificio 2822**

N°	Foglio	Particella	Superficie coperta CTR (m <sup>2</sup> )	N° piani	Piani interrati	Mansarda
8056	37	40	75.94			

**Funzioni d'uso**

- **Usi prevalente:**
- **Usi standard:** industriale
- **Usi presenti:** industria

**Tipologia edilizia**  
edificio specialistico (generico)**Informazioni sull'Edificio 4157****Unità volumetriche dell'Edificio 4157**

N°	Foglio	Particella	Superficie coperta CTR (m <sup>2</sup> )	N° piani	Piani interrati	Mansarda
14470	37	60	32.89			

**Funzioni d'uso**

- **Usi prevalente:**
- **Usi standard:** industriale
- **Usi presenti:** industria

**Tipologia edilizia**  
edificio specialistico (generico)**Rilievi fotografici**

FOTO n° 839 (edificio 2005)



FOTO n° 840 (edificio 2005)



FOTO n° 841 (edificio 2005)



FOTO n° 842 (edificio 2822)



FOTO n° 837 (edificio 4157)

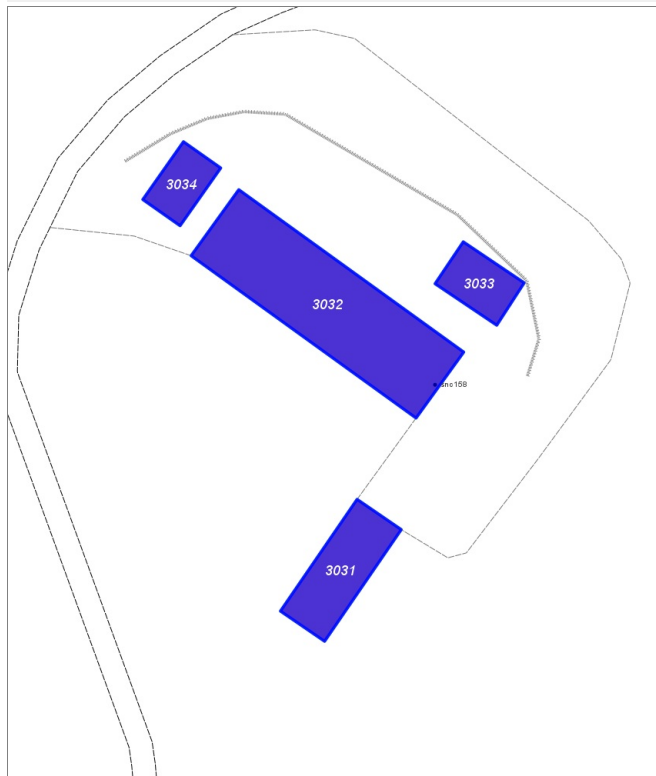
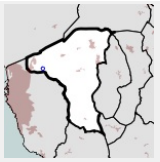


FOTO n° 838 (edificio 4157)



**Edifici associati alla Scheda:**

ID 3031 | ID 3032 | ID 3033 | ID 3034



**Informazioni sulla Scheda**

- **Data rilevazione** 06/10/2021
- **Ambito** rurale
- **Località** Stagno
- **Denominazione** Aiaccia
- **Tipologia insediativa** casa colonica/aggregato di case coloniche

**Informazioni sull'Edificio 3031**

**Unità volumetriche dell'Edificio 3031**

N°	Foglio	Particella	Superficie coperta CTR (m <sup>2</sup> )	N° piani	Piani interrati	Mansarda
5437	37	21	159.63			

Funzioni d'uso

Tipologia edilizia  
annesso (generico)

**Informazioni sull'Edificio 3032**

**Unità volumetriche dell'Edificio 3032**

N°	Foglio	Particella	Superficie coperta CTR (m <sup>2</sup> )	N° piani	Piani interrati	Mansarda
5438	37	21	497.28			

Funzioni d'uso

Tipologia edilizia  
casa isolata su lotto di matrice rurale

**Informazioni sull'Edificio 3033**

**Unità volumetriche dell'Edificio 3033**

N°	Foglio	Particella	Superficie coperta CTR (m <sup>2</sup> )	N° piani	Piani interrati	Mansarda
14477	37	21	82.15			

Funzioni d'uso

**Informazioni sull'Edificio 3034**

## Unità volumetriche dell'Edificio 3034

N°	Foglio	Particella	Superficie coperta CTR (m <sup>2</sup> )	N° piani	Piani interrati	Mansarda
14476	37	21	70.91			

## Funzioni d'uso

## Rilievi fotografici

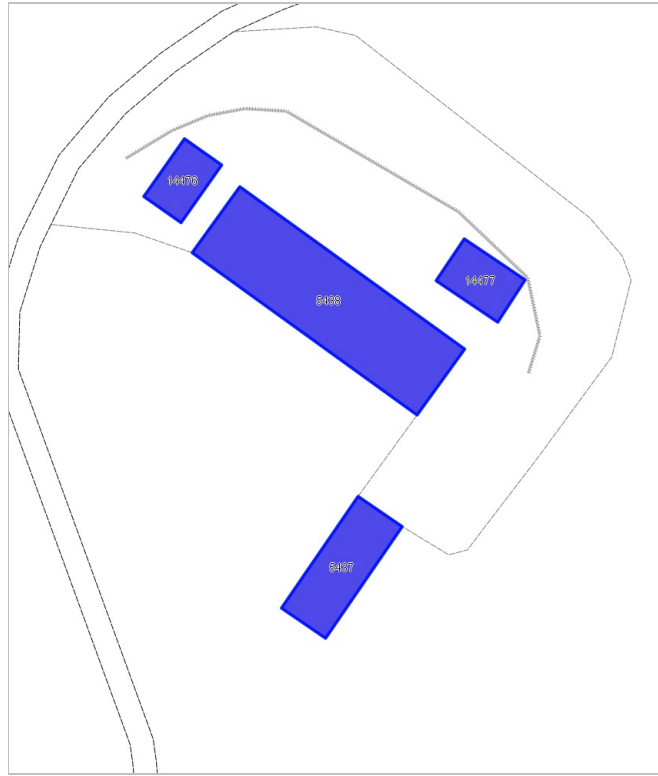


FOTO n° 845 (pertinenza)



FOTO n° 844 (edificio 3031)

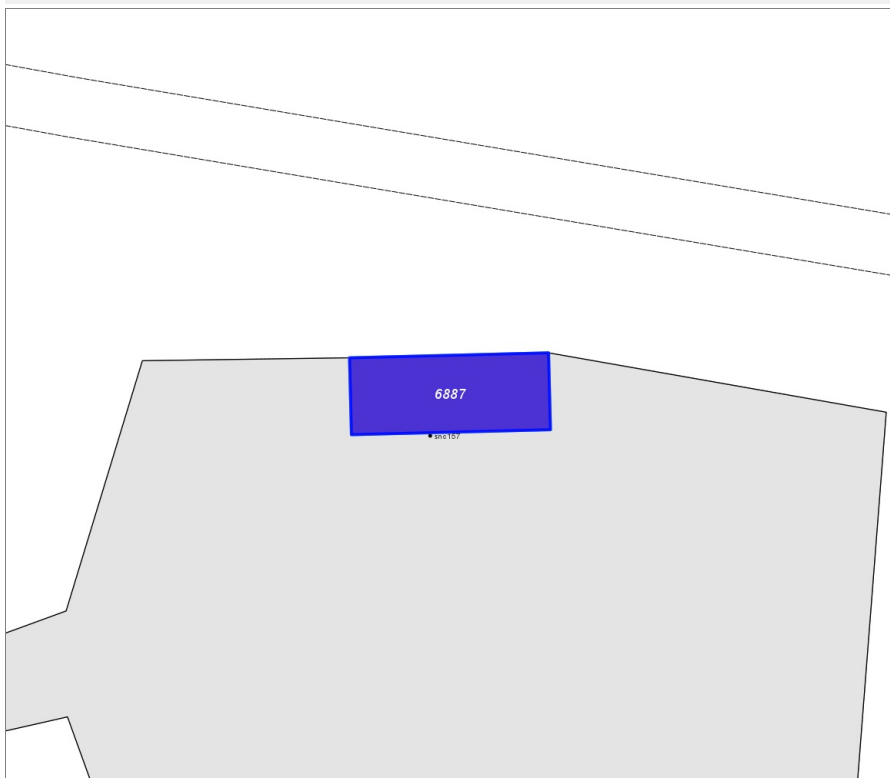
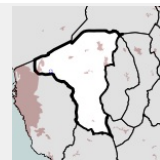


FOTO n° 843 (edificio 3032)



## Edifici associati alla Scheda:

ID 6887



## Informazioni sulla Scheda

- **Data rilevazione** 06/10/2021
- **Ambito** rurale
- **Località** Stagno
- **Denominazione** A.S.D. Compagnia Arcieri Livornesi
- **Tipologia insediativa** insediamento specialistico

## Informazioni sull'Edificio 6887

## Unità volumetriche dell'Edificio 6887

N°	Foglio	Particella	Superficie coperta CTR (m <sup>2</sup> )	N° piani	Piani interrati	Mansarda
1712			51.96			

## Funzioni d'uso

- **Usò prevalente:**
- **Usi standard:** ricreativo
- **Usi presenti:**

## Tipologia edilizia

edificio specialistico (generico)

## Rilievi fotografici

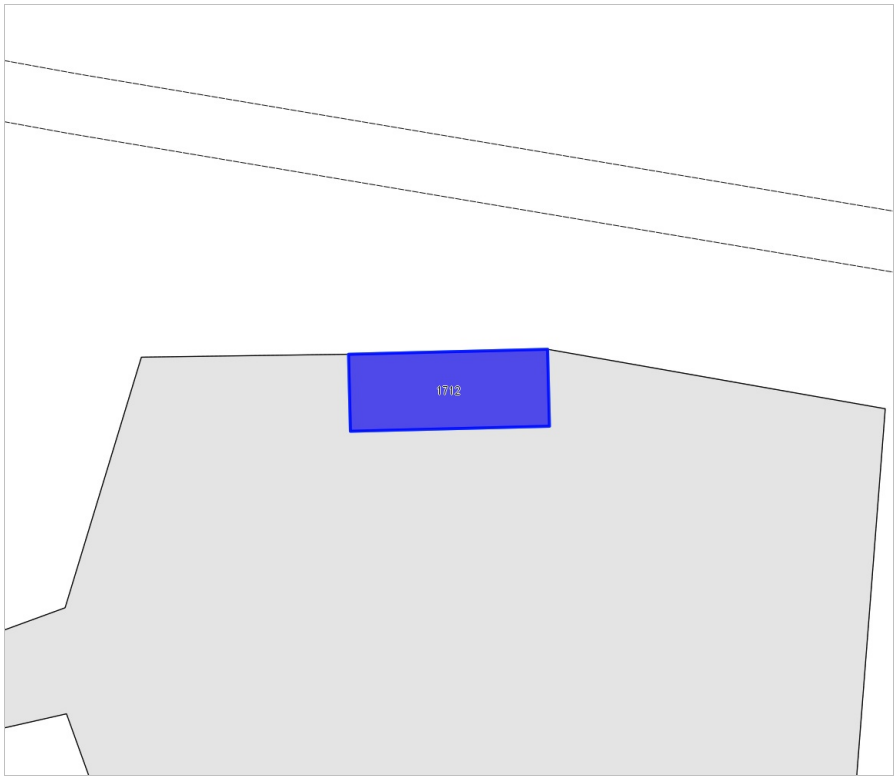


FOTO n° 847 (pertenenza)

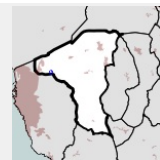


FOTO n° 846 (edificio 6887)



**Edifici associati alla Scheda:**

ID 2046



**Informazioni sulla Scheda**

- **Data rilevazione** 06/10/2021
- **Ambito** rurale
- **Località** Stagno
- **Denominazione** L'Aiaccia
- **Tipologia insediativa** casa colonica/aggregato di case coloniche

**Informazioni sull'Edificio 2046**

**Unità volumetriche dell'Edificio 2046**

N°	Foglio	Particella	Superficie coperta CTR (m²)	N° piani	Piani interrati	Mansarda
1704	56	7	655.89			
5382	56	7	65.53			

**Funzioni d'uso**

- **Usò prevalente:**
- **Usi standard:** residenziale
- **Usi presenti:** residenza

**Tipologia edilizia**

**casa isolata su lotto di matrice rurale**

**Rilievi fotografici**

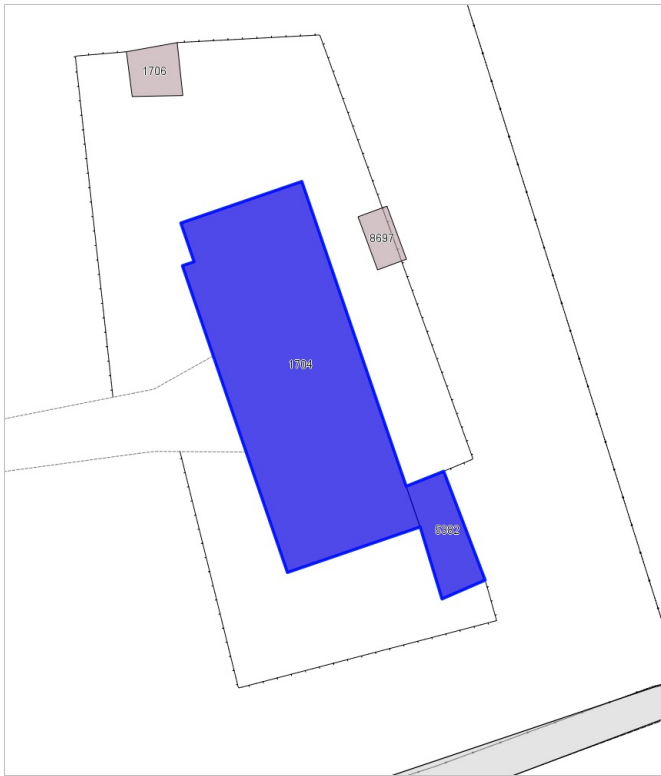


FOTO n° 850 (pertinenza)



FOTO n° 848 (edificio 2046)

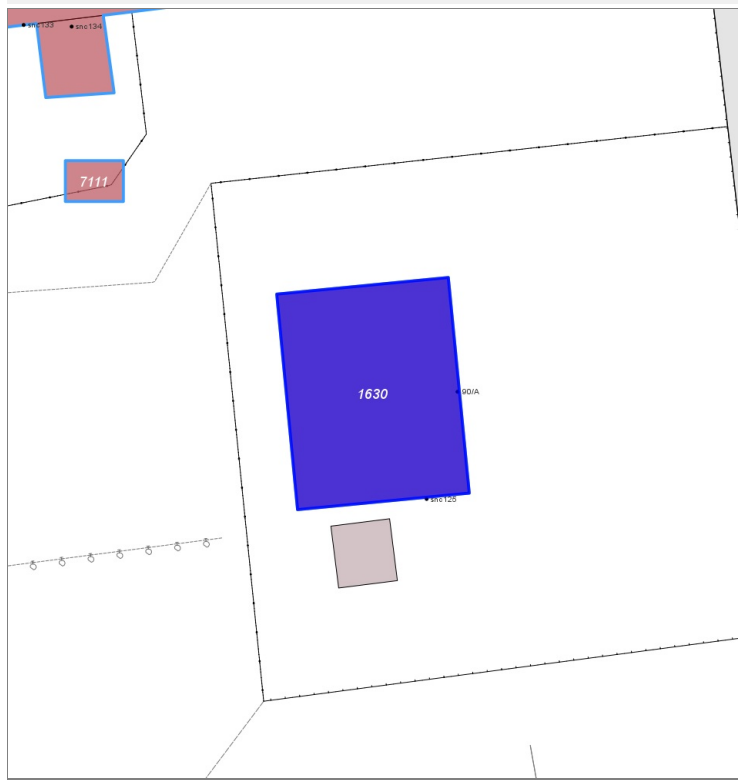
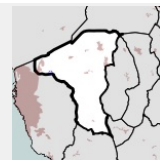


FOTO n° 849 (edificio 2046)



**Edifici associati alla Scheda:**

ID 1630



**Informazioni sulla Scheda**

- **Data rilevazione** 06/10/2021
- **Ambito** rurale
- **Località** Stagno
- **Denominazione** L'Aiaccia
- **Tipologia insediativa** edificio isolato su lotto

**Informazioni sull'Edificio 1630**

**Unità volumetriche dell'Edificio 1630**

N°	Foglio	Particella	Superficie coperta CTR (m <sup>2</sup> )	N° piani	Piani interrati	Mansarda
5469	56	95	207.15			

**Funzioni d'uso**

- **Usò prevalente:**
- **Usi standard:** residenziale
- **Usi presenti:** residenza

**Tipologia edilizia**

**casa isolata su lotto**

**Rilievi fotografici**

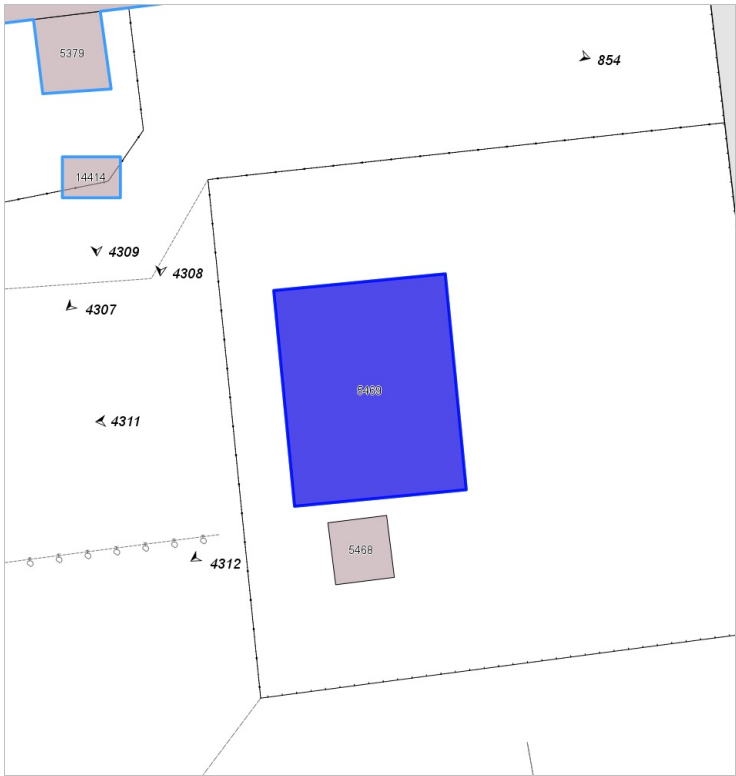


FOTO n° 851 (edificio 1630)



FOTO n° 852 (edificio 1630)



FOTO n° 4311 (edificio 1630)



FOTO n° 4312 (edificio 1630)

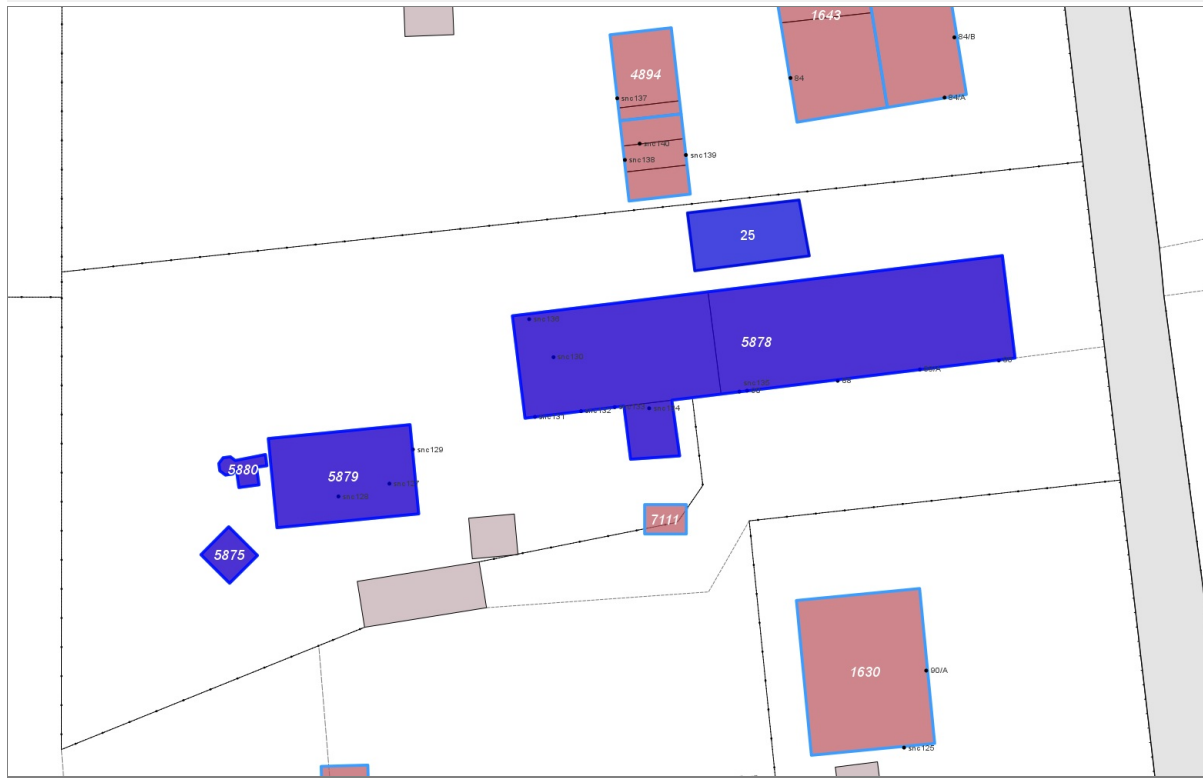
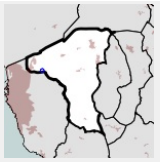


**Edifici associati alla Scheda:**

ID 5875 ID 5878 ID 5879 ID 5880

**Edificati Minori associati alla Scheda:**

ID 25



**Informazioni sulla Scheda**

- **Data rilevazione** 06/10/2021
- **Ambito** urbano
- **Località** Stagno
- **Denominazione** L'Aiaccia
- **Tipologia insediativa** edificio isolato su lotto

**Informazioni sull'Edificio 5875**

**Unità volumetriche dell'Edificio 5875**

N°	Foglio	Particella	Superficie coperta CTR (m <sup>2</sup> )	N° piani	Piani interrati	Mansarda
14410	56	46	17.17			

**Funzioni d'uso**

- **Usò prevalente:**
- **Usi standard:**
- **Usi presenti:** residenza produttivo agricolo

**Informazioni sull'Edificio 5878**

**Unità volumetriche dell'Edificio 5878**

N°	Foglio	Particella	Superficie coperta CTR (m <sup>2</sup> )	N° piani	Piani interrati	Mansarda
1699	56	46	328.72			
5379			28.78			
5381	56	46	218.79			

**Funzioni d'uso**

- **Usò prevalente:**
- **Usi standard:** residenziale
- **Usi presenti:** residenza produttivo agricolo

**Tipologia edilizia**  
edificio a schiera

**Informazioni sull'Edificio 5879**

**Unità volumetriche dell'Edificio 5879**

N°	Foglio	Particella	Superficie coperta CTR (m <sup>2</sup> )	N° piani	Piani interrati	Mansarda
5378	56	46	137.18			

### Funzioni d'uso

- **Usi prevalente:**
- **Usi standard:**
- **Usi presenti:** residenza produttivo agricolo

## Informazioni sull'Edificio 5880

### Unità volumetriche dell'Edificio 5880

N°	Foglio	Particella	Superficie coperta CTR (m <sup>2</sup> )	N° piani	Piani interrati	Mansarda
14411	56	46	9.97			

### Funzioni d'uso

- **Usi prevalente:**
- **Usi standard:**
- **Usi presenti:** residenza produttivo agricolo

## Informazioni sull'Edificato Minore 25

### Unità volumetriche dell'Edificato Minore 25

N°	Foglio	Particella	Superficie coperta CTR (m <sup>2</sup> )	N° piani	Piani interrati	Mansarda
14413	56	46	70.58			

### Tipo

baracca, manufatto precario

## Rilievi fotografici

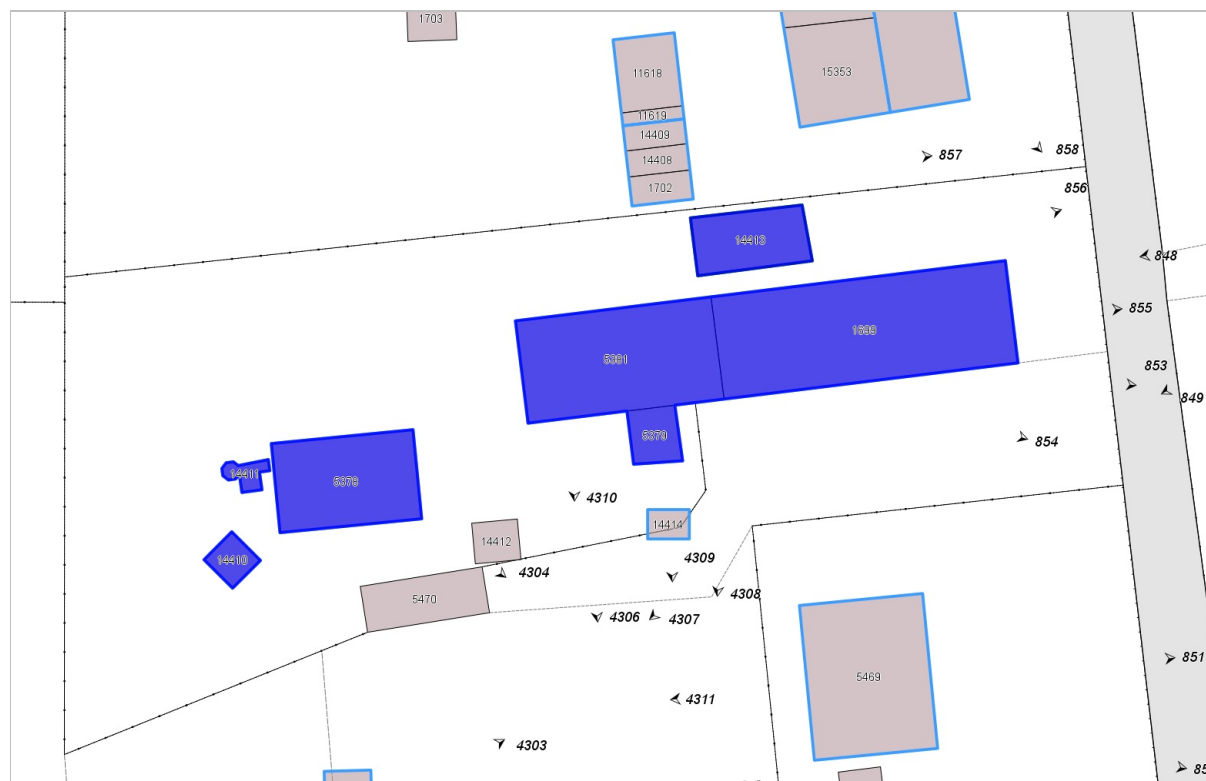


FOTO n° 853 (edificio 5878)



FOTO n° 854 (edificio 5878)



FOTO n° 855 (edificio 5878)



FOTO n° 856 (edificio 5878)



FOTO n° 4306 (edificio 5878)



FOTO n° 4307 (edificio 5878)



FOTO n° 4308 (edificio 5878)



FOTO n° 4309 (edificio 5878)



FOTO n° 4310 (edificio 5878)

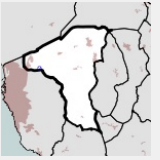


FOTO n° 4304 (edificio 5879)



**Edifici associati alla Scheda:**

ID 5364 | ID 6158



**Informazioni sulla Scheda**

- **Data rilevazione** 06/10/2021
- **Ambito** urbano
- **Località** Stagno
- **Denominazione** L'Aiaccia
- **Tipologia insediativa** edificio isolato su lotto

**Informazioni sull'Edificio 5364**

**Unità volumetriche dell'Edificio 5364**

N°	Foglio	Particella	Superficie coperta CTR (m <sup>2</sup> )	N° piani	Piani interrati	Mansarda
1702			19.37			
14408	56	160	17.47			
14409	56	160	16.7			

**Funzioni d'uso**

- **Usò prevalente:**
- **Usi standard:** residenziale
- **Usi presenti:**

**Tipologia edilizia**

**annesso (generico)**

**Informazioni sull'Edificio 6158**

**Unità volumetriche dell'Edificio 6158**

N°	Foglio	Particella	Superficie coperta CTR (m <sup>2</sup> )	N° piani	Piani interrati	Mansarda
8699	56	79	174.1			

**Funzioni d'uso**

- **Usò prevalente:**
- **Usi standard:** residenziale
- **Usi presenti:** residenza

**Tipologia edilizia**

**edificio in linea**

**Rilievi fotografici**

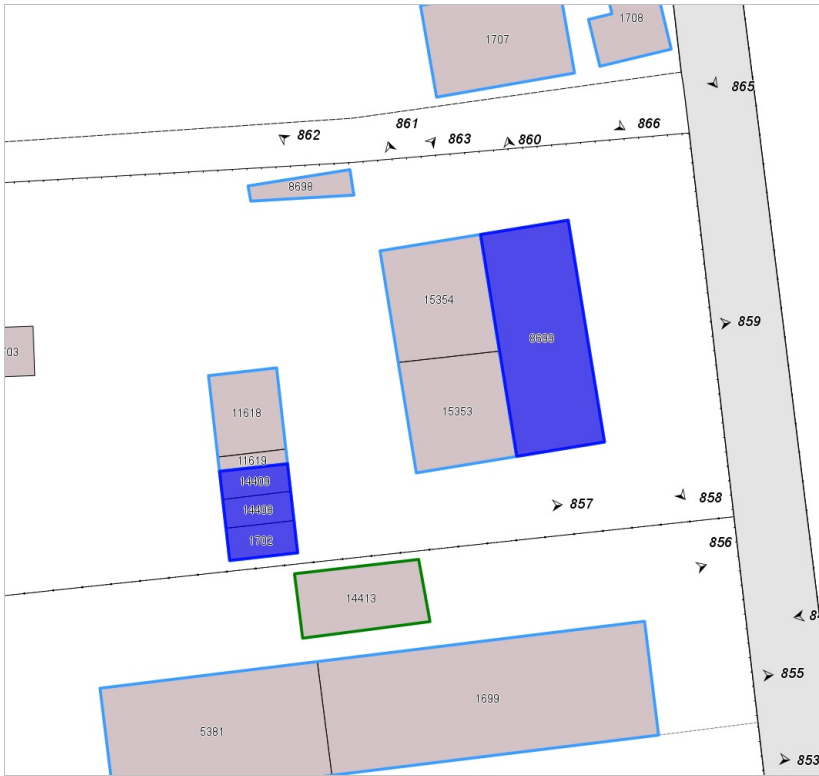


FOTO n° 857 (edificio 5364)



FOTO n° 858 (edificio 6158)



FOTO n° 859 (edificio 6158)

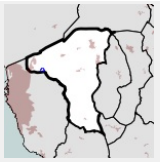


FOTO n° 860 (edificio 6158)



## Edifici associati alla Scheda:

ID 1643 | ID 3612 | ID 3613 | ID 4723 | ID 4894



## Informazioni sulla Scheda

- **Data rilevazione** 06/10/2021
- **Ambito** urbano
- **Località** Stagno
- **Denominazione** L'Aiaccia
- **Tipologia insediativa** edificio isolato su lotto

## Informazioni sull'Edificio 1643

### Unità volumetriche dell'Edificio 1643

N°	Foglio	Particella	Superficie coperta CTR (m <sup>2</sup> )	N° piani	Piani interrati	Mansarda
15353	56	126	96.74			
15354	56	103	102.37			

### Funzioni d'uso

- **Usò prevalente:**
- **Usi standard:** residenziale
- **Usi presenti:** residenza

**Tipologia edilizia**  
edificio a schiera

## Informazioni sull'Edificio 3612

### Unità volumetriche dell'Edificio 3612

N°	Foglio	Particella	Superficie coperta CTR (m <sup>2</sup> )	N° piani	Piani interrati	Mansarda
1707	56	101	113.51			

### Funzioni d'uso

- **Usò prevalente:**
- **Usi standard:** residenziale
- **Usi presenti:** altro

**Tipologia edilizia**  
annesso (generico)

## Informazioni sull'Edificio 3613

### Unità volumetriche dell'Edificio 3613

N°	Foglio	Particella	Superficie coperta CTR (m <sup>2</sup> )	N° piani	Piani interrati	Mansarda
1708	56	101	47.1			

**Funzioni d'uso**

- **Usi prevalente:**
- **Usi standard:** residenziale
- **Usi presenti:** altro

**Tipologia edilizia**  
**annesso (generico)**

---

**Informazioni sull'Edificio 4723**
**Unità volumetriche dell'Edificio 4723**

N°	Foglio	Particella	Superficie coperta CTR (m <sup>2</sup> )	N° piani	Piani interrati	Mansarda
8698	56	55	18.49			

**Funzioni d'uso**

- **Usi prevalente:**
- **Usi standard:** residenziale
- **Usi presenti:**

**Tipologia edilizia**  
**annesso (generico)**

---

**Informazioni sull'Edificio 4894**
**Unità volumetriche dell'Edificio 4894**

N°	Foglio	Particella	Superficie coperta CTR (m <sup>2</sup> )	N° piani	Piani interrati	Mansarda
11618	56	114	48.8			
11619			8.66			

**Funzioni d'uso**

- **Usi prevalente:**
- **Usi standard:**
- **Usi presenti:** altro

---

**Rilievi fotografici**


FOTO n° 861 (edificio 1643)



FOTO n° 862 (edificio 1643)



FOTO n° 866 (edificio 3612)



FOTO n° 865 (edificio 3613)

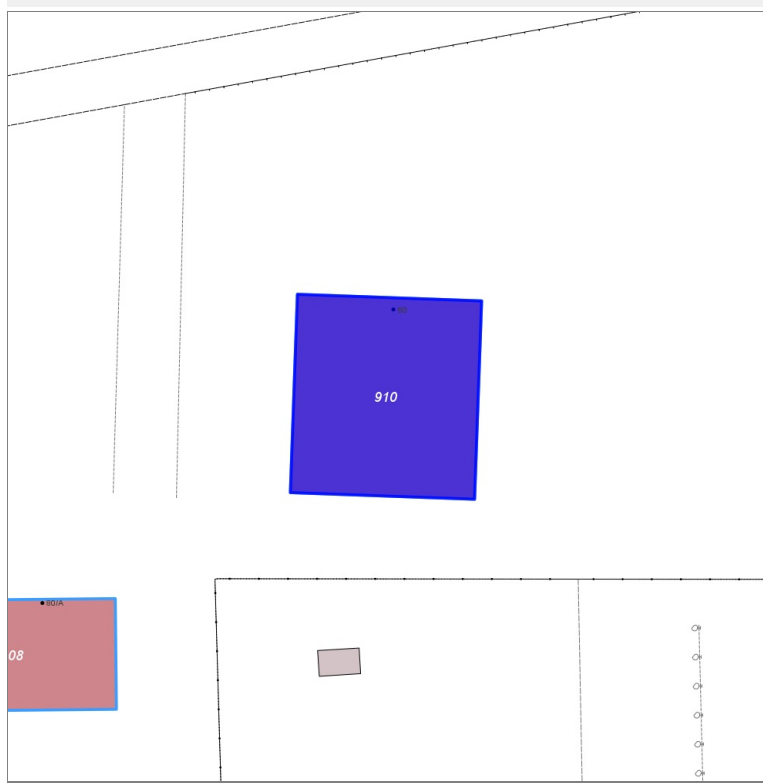
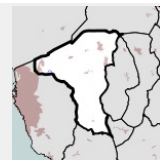


FOTO n° 863 (edificio 4723)



**Edifici associati alla Scheda:**

ID 910



**Informazioni sulla Scheda**

- **Data rilevazione** 06/10/2021
- **Ambito** rurale
- **Località** Stagno
- **Tipologia insediativa** edificio isolato su lotto

**Informazioni sull'Edificio 910**

**Unità volumetriche dell'Edificio 910**

N°	Foglio	Particella	Superficie coperta CTR (m²)	N° piani	Piani interrati	Mansarda
1701	56	78	183.98			

**Funzioni d'uso**

- **Usò prevalente:**
- **Usi standard:** residenziale
- **Usi presenti:** residenza

**Tipologia edilizia**

**casa isolata su lotto**

**Rilievi fotografici**

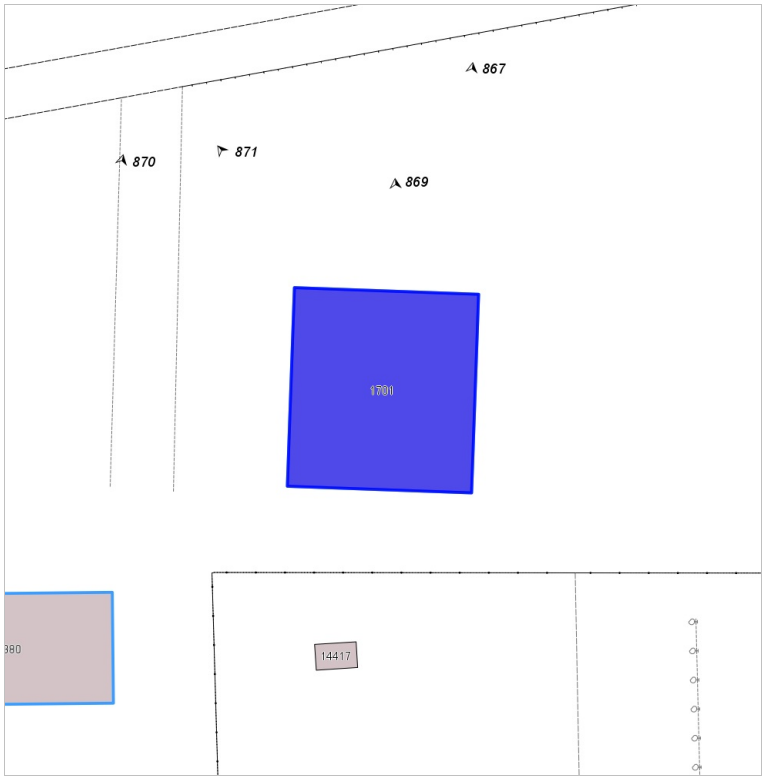


FOTO n° 867 (edificio 910)



FOTO n° 869 (edificio 910)



FOTO n° 871 (edificio 910)

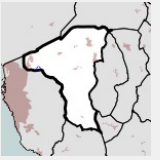


FOTO n° 873 (edificio 910)



**Edifici associati alla Scheda:**

ID 908 ID 909



**Informazioni sulla Scheda**

- **Data rilevazione** 06/10/2021
- **Ambito** rurale
- **Località** Stagno
- **Denominazione** L'Aiaccia
- **Tipologia insediativa** edificio isolato su lotto

**Informazioni sull'Edificio 908**

**Unità volumetriche dell'Edificio 908**

N°	Foglio	Particella	Superficie coperta CTR (m <sup>2</sup> )	N° piani	Piani interrati	Mansarda
5380	56	78	115.71			

**Funzioni d'uso**

- **Usò prevalente:**
- **Usi standard:** residenziale
- **Usi presenti:** residenza

**Tipologia edilizia**

**casa isolata su lotto**

**Informazioni sull'Edificio 909**

**Unità volumetriche dell'Edificio 909**

N°	Foglio	Particella	Superficie coperta CTR (m <sup>2</sup> )	N° piani	Piani interrati	Mansarda
1700	56	78	33.52			
14418			22.99			

**Funzioni d'uso**

- **Usò prevalente:**
- **Usi standard:** residenziale
- **Usi presenti:** residenza

**Tipologia edilizia**

**annesso (generico)**

**Rilievi fotografici**



FOTO n° 870 (edificio 908)



FOTO n° 872 (edificio 908)

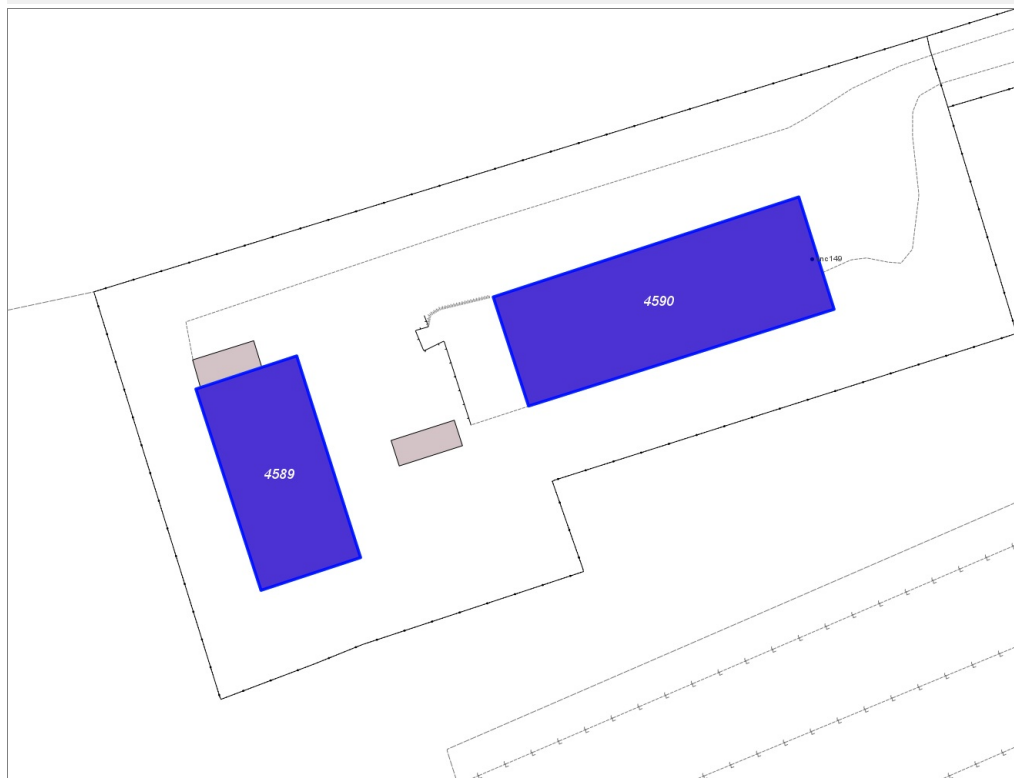
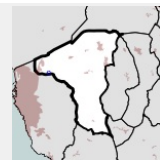


FOTO n° 874 (edificio 909)



**Edifici associati alla Scheda:**

ID 4589 | ID 4590



**Informazioni sulla Scheda**

- **Data rilevazione** 06/10/2021
- **Ambito** rurale
- **Località** Stagno
- **Denominazione** L'Aiaccia
- **Tipologia insediativa** insediamento specialistico

**Informazioni sull'Edificio 4589**

**Unità volumetriche dell'Edificio 4589**

N°	Foglio	Particella	Superficie coperta CTR (m²)	N° piani	Piani interrati	Mansarda
11596	56	120	253.07			

**Funzioni d'uso**

- **Usò prevalente:**
- **Usi standard:** agricolturale
- **Usi presenti:** produttivo agricolo

**Tipologia edilizia**

**edificio specialistico (generico)**

**Informazioni sull'Edificio 4590**

**Unità volumetriche dell'Edificio 4590**

N°	Foglio	Particella	Superficie coperta CTR (m²)	N° piani	Piani interrati	Mansarda
8593	56	120	423.06			

**Funzioni d'uso**

- **Usò prevalente:**
- **Usi standard:** agricolturale; industriale
- **Usi presenti:** produttivo agricolo

**Tipologia edilizia**

**edificio specialistico (generico)**

**Rilievi fotografici**

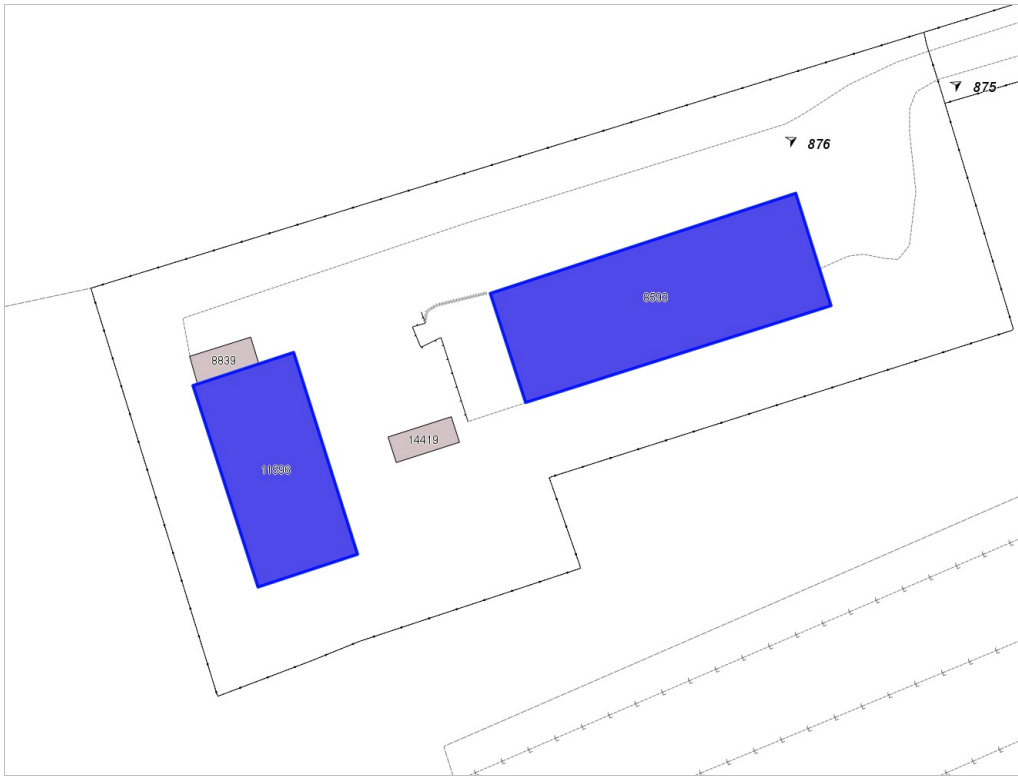


FOTO n° 876 (edificio 4589)

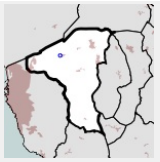


FOTO n° 875 (edificio 4590)



**Edifici associati alla Scheda:**

ID 2660 | ID 2662 |



**Informazioni sulla Scheda**

- **Data rilevazione** 06/10/2021
- **Ambito** rurale
- **Località** Guasticce
- **Denominazione** Fattoria di Guasticce
- **Tipologia insediativa** villa o villa/fattoria

**Informazioni sull'Edificio 2660**

**Unità volumetriche dell'Edificio 2660**

N°	Foglio	Particella	Superficie coperta CTR (m <sup>2</sup> )	N° piani	Piani interrati	Mansarda
4059			76.92			
9144	30	437	61.78			

**Funzioni d'uso**

- **Usi prevalente:**
- **Usi standard:**
- **Usi presenti:** industria

**Tipologia edilizia**  
**annesso (generico)**

**Informazioni sull'Edificio 2662**

**Unità volumetriche dell'Edificio 2662**

N°	Foglio	Particella	Superficie coperta CTR (m <sup>2</sup> )	N° piani	Piani interrati	Mansarda
4036	30	437	234.83			
4038	30	437	42.59			
4039	30	437	217.11			
4040			23.3			
4047	30	437	63.16			
4051	30	437	63.48			
4062	30	437	104.99			
12183	30	437	18.32			

**Funzioni d'uso**

- **Usi prevalente:**
- **Usi standard:**
- **Usi presenti:** industria

**Tipologia edilizia**  
**casa isolata su lotto di matrice rurale**

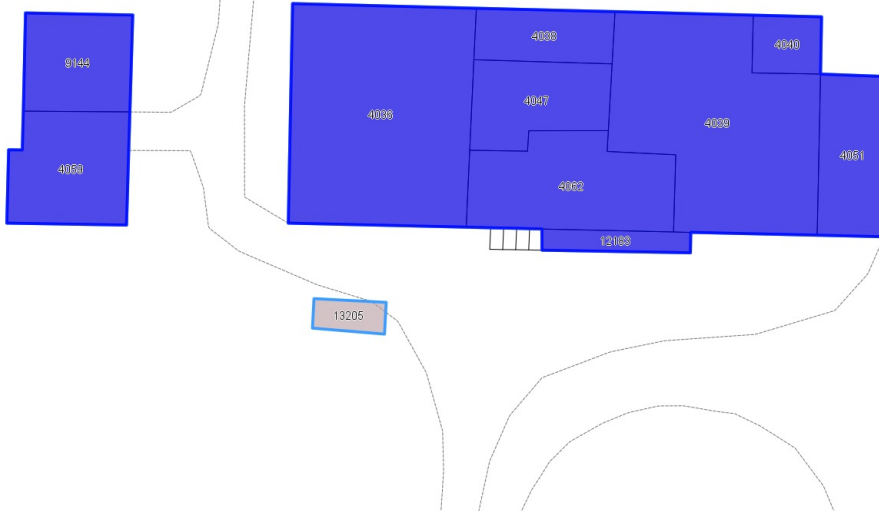


FOTO n° 879 (pertinenza)



FOTO n° 877 (edificio 2660)



FOTO n° 878 (edificio 2660)



FOTO n° 660 (edificio 2662)

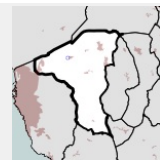


FOTO n° 661 (edificio 2662)



**Edifici associati alla Scheda:**

ID 3761



**Informazioni sulla Scheda**

- **Data rilevazione** 06/10/2021
- **Ambito** urbano
- **Località** Guasticce
- **Tipologia insediativa** edificio isolato su lotto

**Informazioni sull'Edificio 3761**

**Unità volumetriche dell'Edificio 3761**

N°	Foglio	Particella	Superficie coperta CTR (m <sup>2</sup> )	N° piani	Piani interrati	Mansarda
13212	30	67	58.17			

**Funzioni d'uso**

- **Usò prevalente:**
- **Usi standard:** residenziale
- **Usi presenti:** residenza

**Rilievi fotografici**



FOTO n° 880 (edificio 3761)

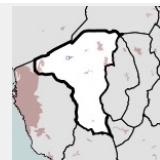


FOTO n° 881 (edificio 3761)



Edifici associati alla Scheda:

ID 821



Informazioni sulla Scheda

- **Data rilevazione** 06/10/2021
- **Ambito** urbano
- **Località** Guasticce
- **Tipologia insediativa** edificio isolato su lotto

Informazioni sull'Edificio 821

Unità volumetriche dell'Edificio 821

N°	Foglio	Particella	Superficie coperta CTR (m²)	N° piani	Piani interrati	Mansarda
4293	30	604	68.34			

Funzioni d'uso

- **Usò prevalente:**
- **Usi standard:** residenziale
- **Usi presenti:** residenza

Rilievi fotografici



FOTO n° 882 (edificio 821)

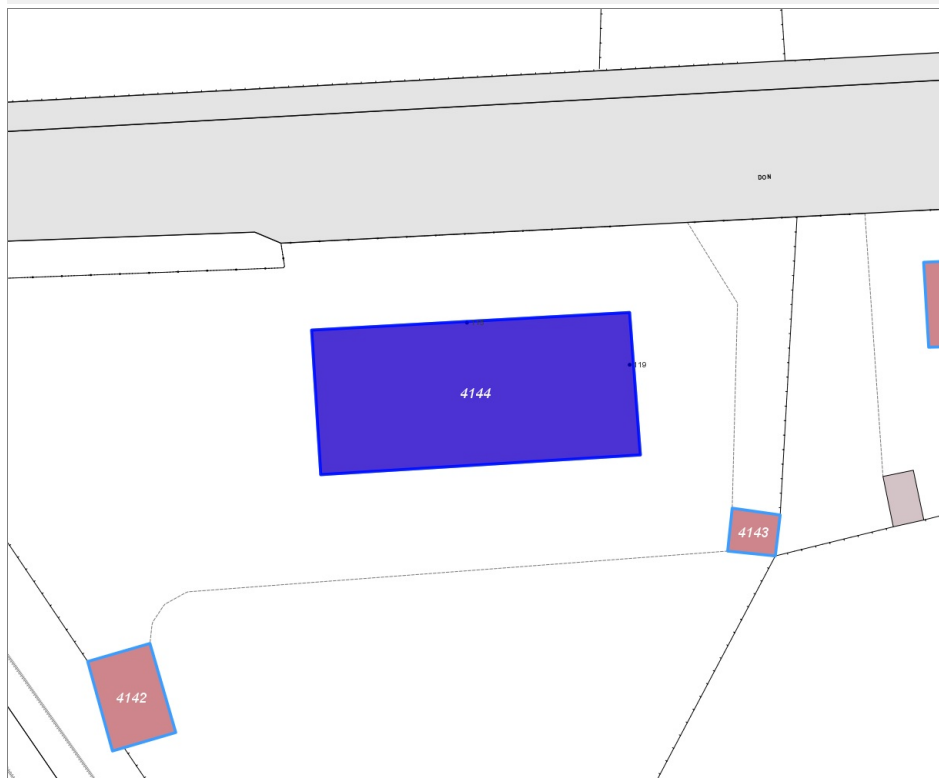
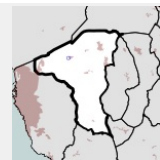


FOTO n° 883 (edificio 821)



**Edifici associati alla Scheda:**

ID 4144



**Informazioni sulla Scheda**

- **Data rilevazione** 06/10/2021
- **Ambito** urbano
- **Località** Guasticce
- **Tipologia insediativa** edificio isolato su lotto

**Informazioni sull'Edificio 4144**

**Unità volumetriche dell'Edificio 4144**

N°	Foglio	Particella	Superficie coperta CTR (m²)	N° piani	Piani interrati	Mansarda
4378	30	23	199.42			

**Funzioni d'uso**

- **Usò prevalente:**
- **Usi standard:** residenziale
- **Usi presenti:** residenza

**Tipologia edilizia**

**casa isolata su lotto**

**Rilievi fotografici**



FOTO n° 887 (pertinenza)



FOTO n° 884 (edificio 4144)



FOTO n° 885 (edificio 4144)

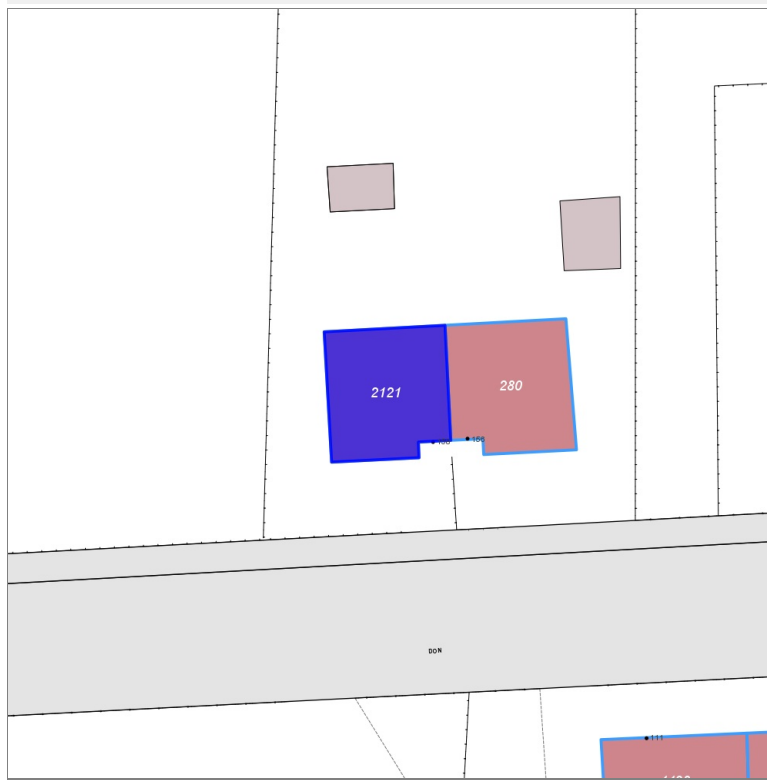
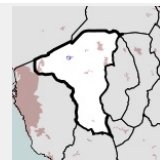


FOTO n° 886 (edificio 4144)



Edifici associati alla Scheda:

ID 2121



Informazioni sulla Scheda

- **Data rilevazione** 06/10/2021
- **Ambito** urbano
- **Località** Guasticce
- **Tipologia insediativa** edificio isolato su lotto

Informazioni sull'Edificio 2121

Unità volumetriche dell'Edificio 2121

N°	Foglio	Particella	Superficie coperta CTR (m <sup>2</sup> )	N° piani	Piani interrati	Mansarda
13921	30	58	61.09			

Funzioni d'uso

- **Usò prevalente:**
- **Usi standard:** residenziale
- **Usi presenti:** residenza

Tipologia edilizia

**casa isolata su lotto**

Rilievi fotografici



FOTO n° 663 (edificio 2121)

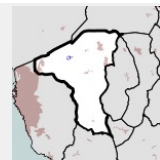


FOTO n° 888 (edificio 2121)



**Edifici associati alla Scheda:**

ID 280



**Informazioni sulla Scheda**

- **Data rilevazione** 06/10/2021
- **Ambito** urbano
- **Località** Guasticce
- **Tipologia insediativa** edificio isolato su lotto

**Informazioni sull'Edificio 280**

**Unità volumetriche dell'Edificio 280**

N°	Foglio	Particella	Superficie coperta CTR (m²)	N° piani	Piani interrati	Mansarda
4292	30	68	62.65			

**Funzioni d'uso**

- **Usò prevalente:**
- **Usi standard:** residenziale
- **Usi presenti:** residenza

**Tipologia edilizia**

**casa isolata su lotto**

**Rilievi fotografici**



FOTO n° 890 (pertinenza)

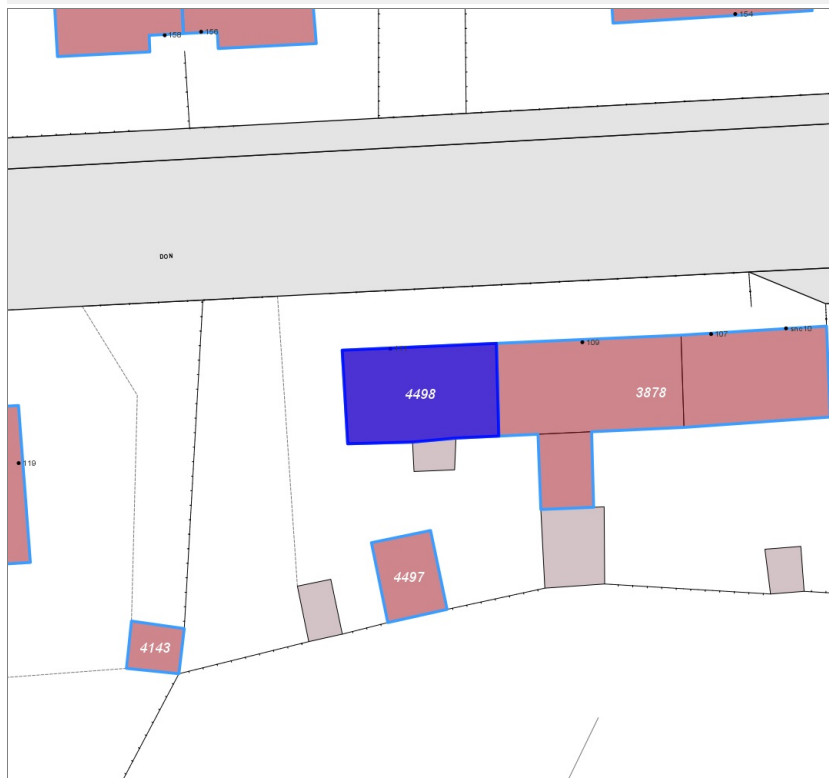
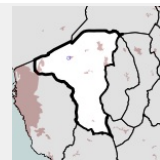


FOTO n° 889 (edificio 280)



**Edifici associati alla Scheda:**

ID 4498



**Informazioni sulla Scheda**

- **Data rilevazione** 06/10/2021
- **Ambito** urbano
- **Località** Guasticce
- **Tipologia insediativa** lineare lungo strada

**Informazioni sull'Edificio 4498**

**Unità volumetriche dell'Edificio 4498**

N°	Foglio	Particella	Superficie coperta CTR (m <sup>2</sup> )	N° piani	Piani interrati	Mansarda
13923	30	24	51.35			

**Funzioni d'uso**

- **Usò prevalente:**
- **Usi standard:** residenziale
- **Usi presenti:** residenza

**Tipologia edilizia**  
edificio a schiera

**Rilievi fotografici**



FOTO n° 662 (edificio 4498)

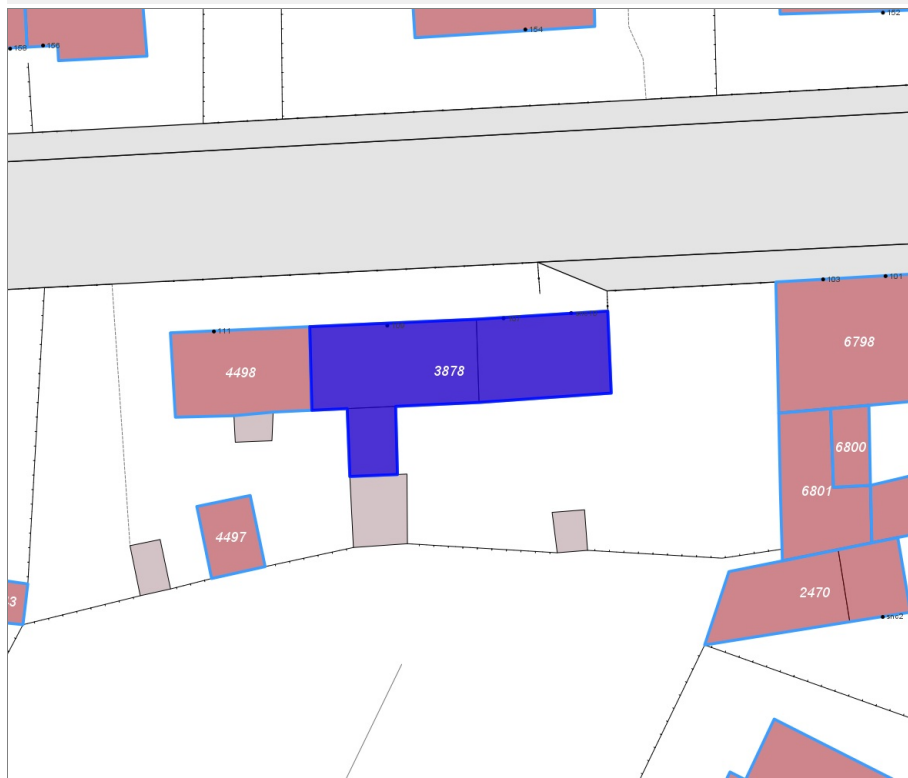
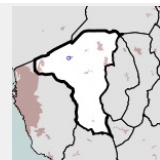


FOTO n° 891 (edificio 4498)



Edifici associati alla Scheda:

ID 3878



Informazioni sulla Scheda

- **Data rilevazione** 06/10/2021
- **Ambito** urbano
- **Località** Guasticce
- **Tipologia insediativa** lineare lungo strada

Informazioni sull'Edificio 3878

Unità volumetriche dell'Edificio 3878

N°	Foglio	Particella	Superficie coperta CTR (m²)	N° piani	Piani interrati	Mansarda
4367	30	25	48			
4368	30	25	61.32			
4384	30	25	14.38			

Funzioni d'uso

- **Usò prevalente:**
- **Usi standard:** residenziale
- **Usi presenti:** residenza

**Tipologia edilizia**  
edificio a schiera

Rilievi fotografici



FOTO n° 892 (edificio 3878)

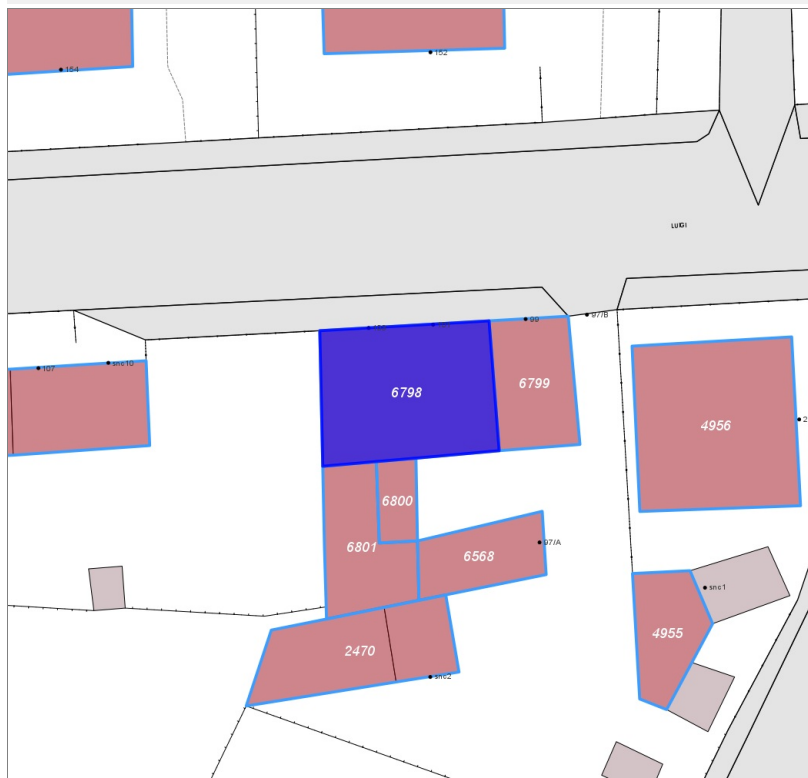
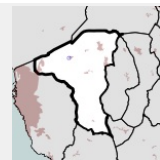


FOTO n° 893 (edificio 3878)



**Edifici associati alla Scheda:**

ID 6798



**Informazioni sulla Scheda**

- **Data rilevazione** 06/10/2021
- **Ambito** urbano
- **Località** Guasticce
- **Tipologia insediativa** lineare lungo strada

**Informazioni sull'Edificio 6798**

**Unità volumetriche dell'Edificio 6798**

N°	Foglio	Particella	Superficie coperta CTR (m²)	N° piani	Piani interrati	Mansarda
4362			94.82			

**Funzioni d'uso**

- **Usò prevalente:**
- **Usi standard:** commerciale; residenziale
- **Usi presenti:**

**Tipologia edilizia**  
edificio a schiera

**Rilievi fotografici**

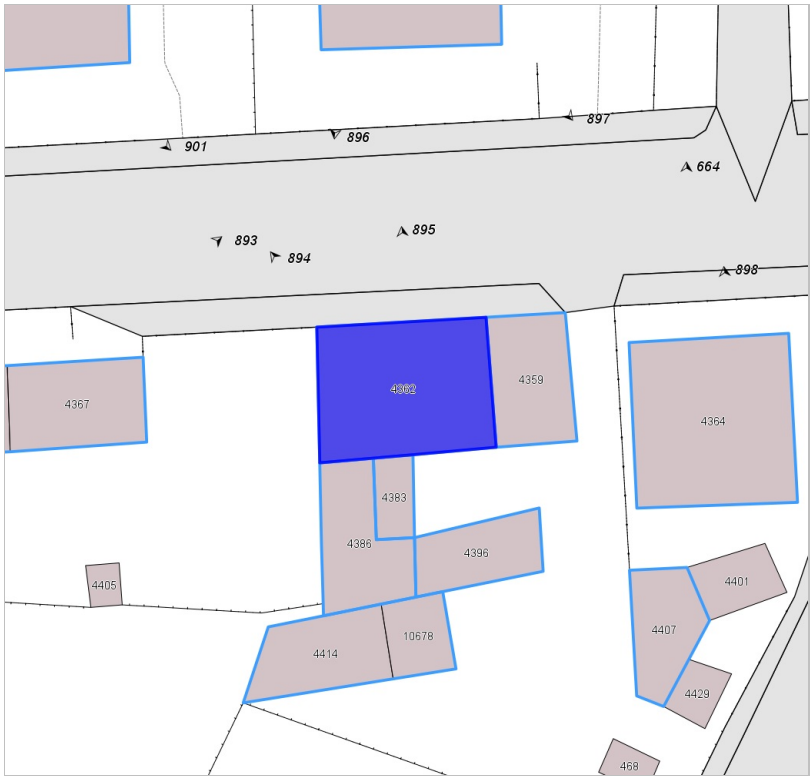


FOTO n° 894 (edificio 6798)

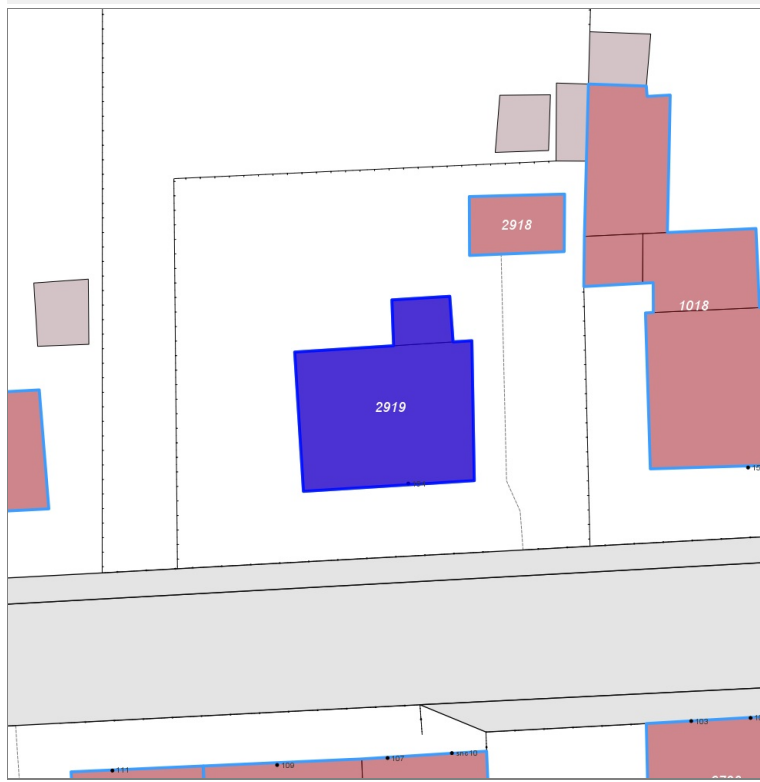
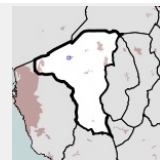


FOTO n° 895 (edificio 6798)



Edifici associati alla Scheda:

ID 2919



Informazioni sulla Scheda

- **Data rilevazione** 06/10/2021
- **Ambito** urbano
- **Località** Guasticce
- **Tipologia insediativa** edificio isolato su lotto

Informazioni sull'Edificio 2919

Unità volumetriche dell'Edificio 2919

N°	Foglio	Particella	Superficie coperta CTR (m²)	N° piani	Piani interrati	Mansarda
4278	30	55	118.55			
9168	30	55	13.11			

Funzioni d'uso

- **Usò prevalente:**
- **Usi standard:** residenziale
- **Usi presenti:** residenza

Tipologia edilizia

**casa isolata su lotto**

Rilievi fotografici

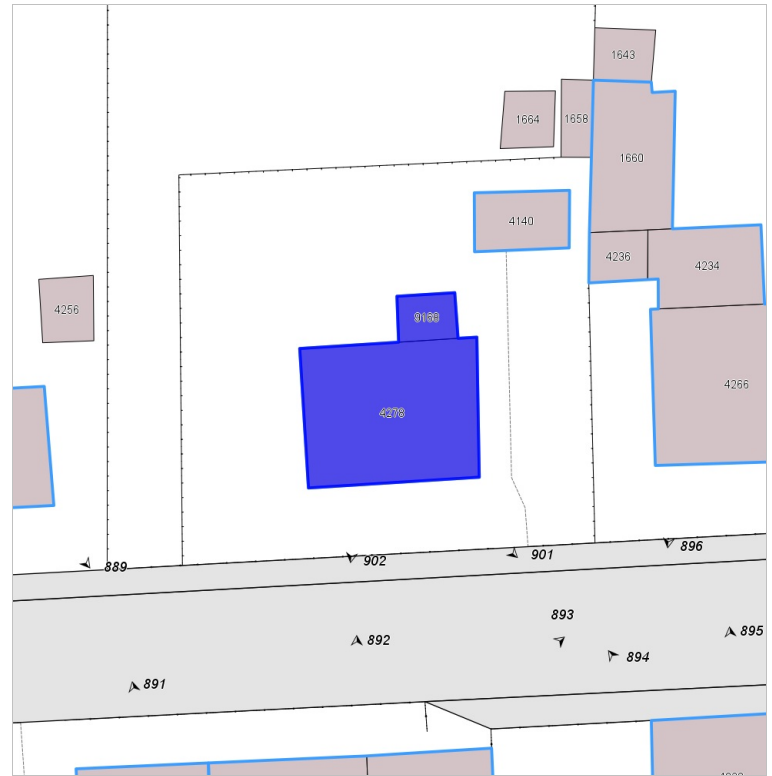


FOTO n° 901 (edificio 2919)

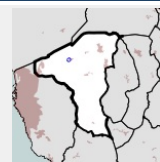


FOTO n° 902 (edificio 2919)



Edifici associati alla Scheda:

ID 1018



Informazioni sulla Scheda

- Data rilevazione 07/10/2021
- Ambito urbano
- Località Guasticce
- Tipologia insediativa edificio isolato su lotto

Informazioni sull'Edificio 1018

Unità volumetriche dell'Edificio 1018

N°	Foglio	Particella	Superficie coperta CTR (m²)	N° piani	Piani interrati	Mansarda
1660	30	54	58.76			
4234	30	54	42.88			
4236	30	54	14.23			
4266	30	54	127.98			

Funzioni d'uso

- Uso prevalente:
- Usi standard: residenziale
- Usi presenti: residenza

Tipologia edilizia

casa isolata su lotto

Rilievi fotografici

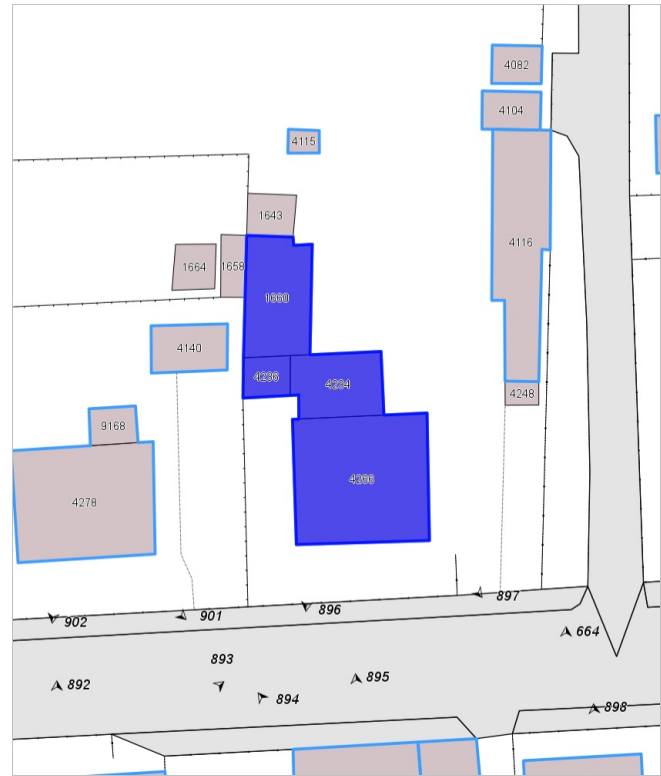


FOTO n° 896 (edificio 1018)

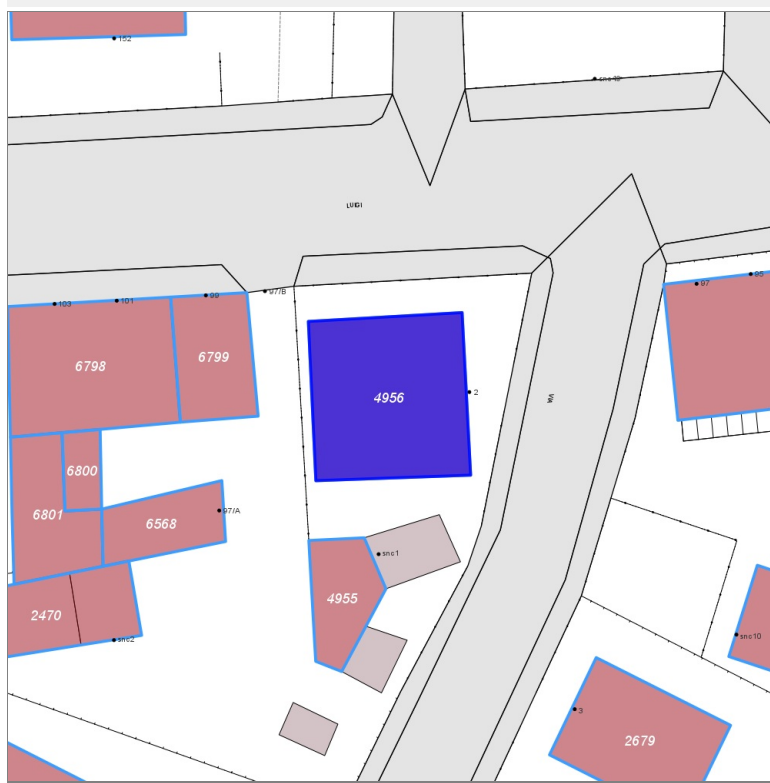
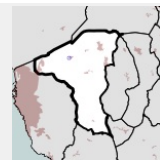


FOTO n° 897 (edificio 1018)



**Edifici associati alla Scheda:**

ID 4956



**Informazioni sulla Scheda**

- **Data rilevazione** 07/10/2021
- **Ambito** urbano
- **Località** Guasticce
- **Tipologia insediativa** edificio isolato su lotto

**Informazioni sull'Edificio 4956**

**Unità volumetriche dell'Edificio 4956**

N°	Foglio	Particella	Superficie coperta CTR (m²)	N° piani	Piani interrati	Mansarda
4364	30	479	110.4			

**Funzioni d'uso**

- **Usò prevalente:**
- **Usi standard:** residenziale
- **Usi presenti:** residenza

**Tipologia edilizia**

**casa isolata su lotto**

**Rilievi fotografici**

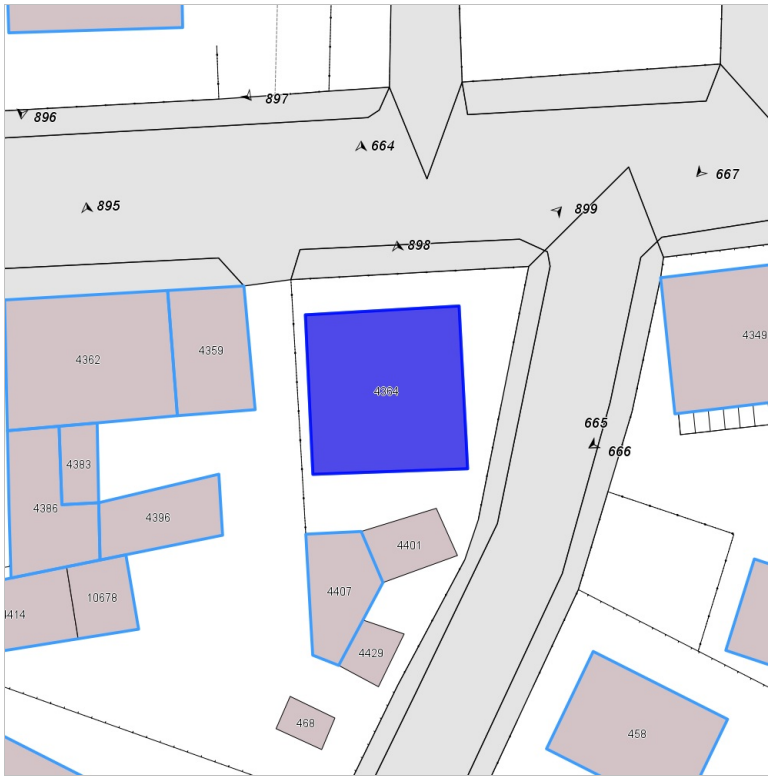


FOTO n° 664 (edificio 4956)



FOTO n° 898 (edificio 4956)



FOTO n° 899 (edificio 4956)

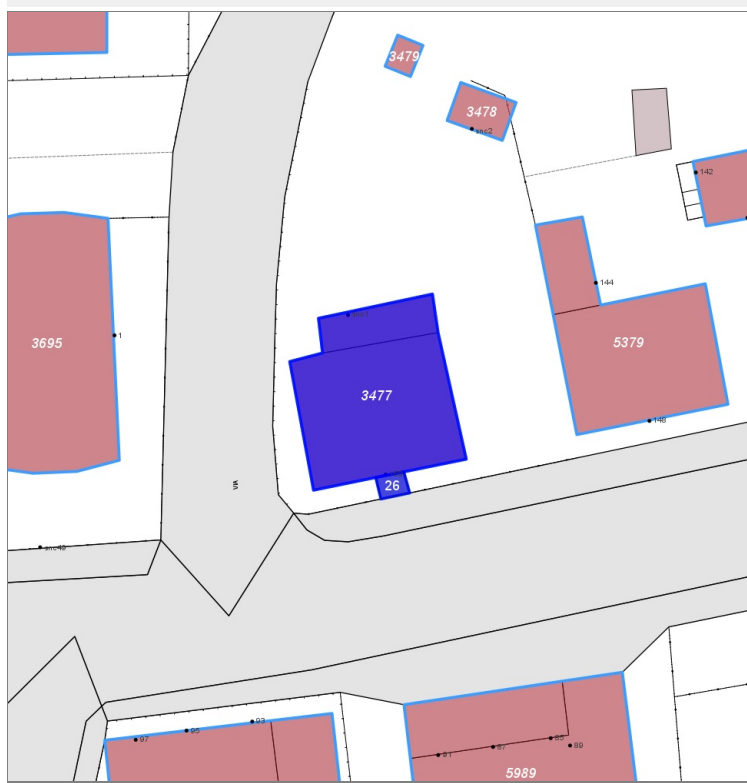
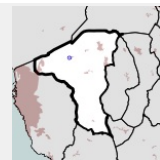


**Edifici associati alla Scheda:**

ID 3477

**Edificati Minori associati alla Scheda:**

ID 26



**Informazioni sulla Scheda**

- **Data rilevazione** 08/10/2021
- **Ambito** urbano
- **Località** Guasticce
- **Tipologia insediativa** lineare lungo strada

**Informazioni sull'Edificio 3477**

**Unità volumetriche dell'Edificio 3477**

N°	Foglio	Particella	Superficie coperta CTR (m²)	N° piani	Piani interrati	Mansarda
4241	31	22	21.68			
4258	31	22	101.43			

**Funzioni d'uso**

- **Usò prevalente:**
- **Usi standard:** servizio pubblico sanità; residenziale
- **Usi presenti:** residenza servizi

**Tipologia edilizia**  
edificio in linea

**Informazioni sull'Edificato Minore 26**

**Unità volumetriche dell'Edificato Minore 26**

N°	Foglio	Particella	Superficie coperta CTR (m²)	N° piani	Piani interrati	Mansarda
4304			3.23			

**Rilievi fotografici**

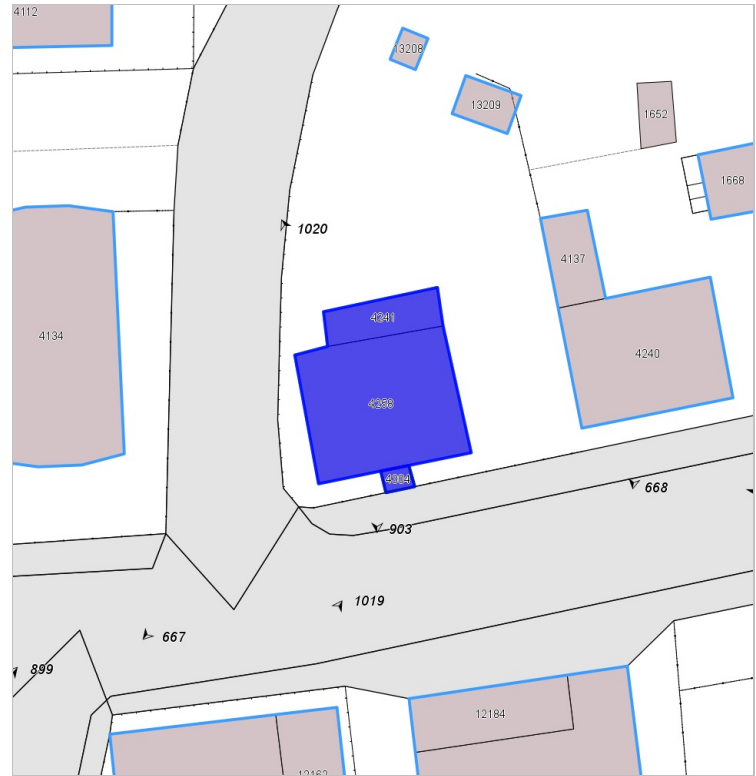


FOTO n° 667 (edificio 3477)



FOTO n° 903 (edificio 3477)

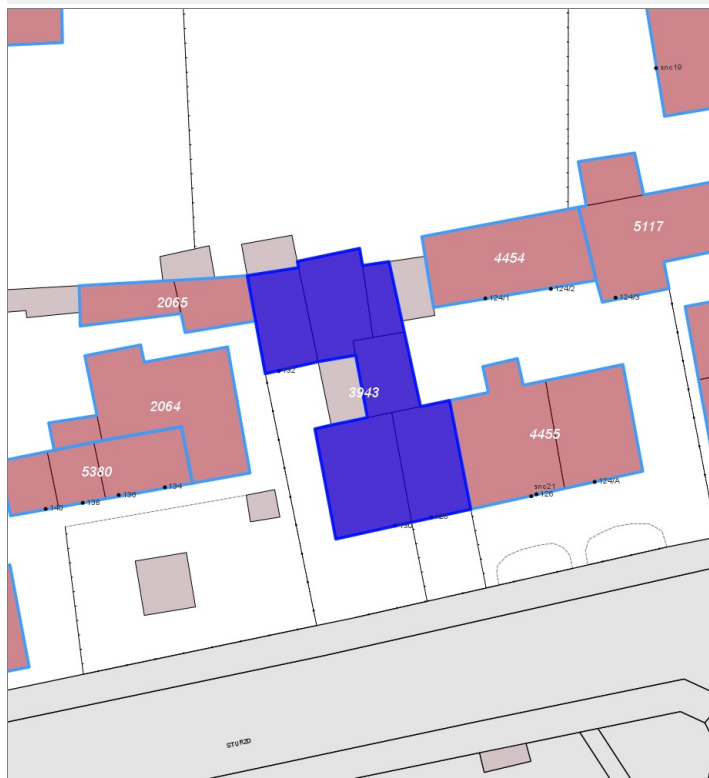
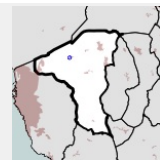


FOTO n° 1020 (edificio 3477)



Edifici associati alla Scheda:

ID 3943



Informazioni sulla Scheda

- **Data rilevazione** 08/10/2021
- **Ambito** urbano
- **Località** Guasticce
- **Tipologia insediativa** lineare lungo strada

Informazioni sull'Edificio 3943

Unità volumetriche dell'Edificio 3943

N°	Foglio	Particella	Superficie coperta CTR (m²)	N° piani	Piani interrati	Mansarda
1654	31	24	46.54			
1657	31	24	61.23			
4080	31	24	36.37			
4086	31	24	42.12			
4091	31	24	14.81			
4118	31	24	28.73			

Funzioni d'uso

- **Usò prevalente:**
- **Usi standard:** residenziale
- **Usi presenti:** residenza

**Tipologia edilizia**  
edificio a schiera

Rilievi fotografici



FOTO n° 669 (edificio 3943)



FOTO n° 904 (edificio 3943)

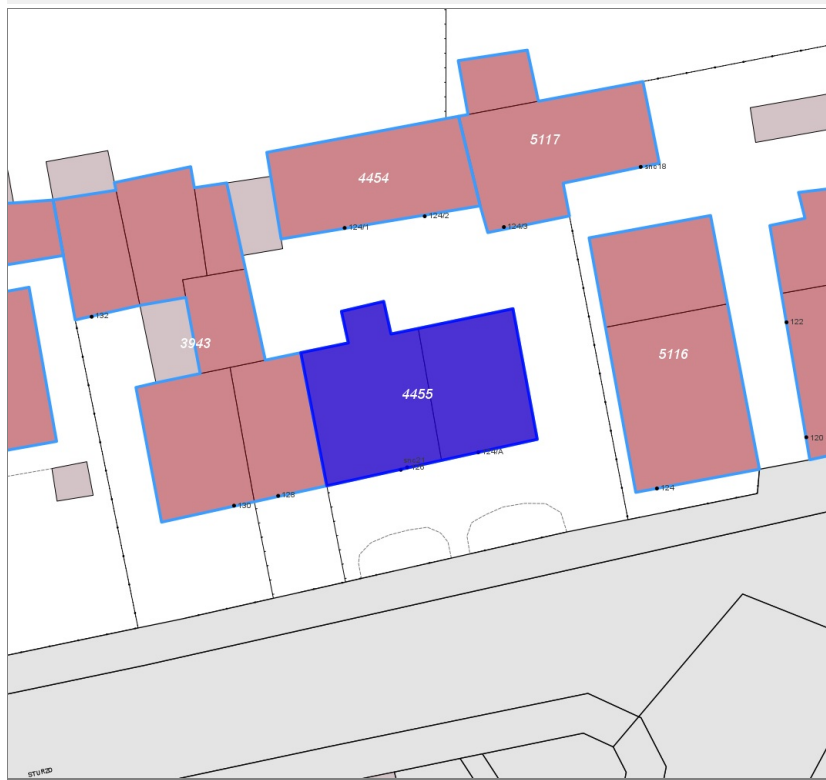
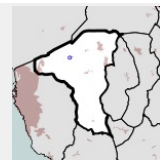


FOTO n° 905 (edificio 3943)



**Edifici associati alla Scheda:**

ID 4455



**Informazioni sulla Scheda**

- **Data rilevazione** 08/10/2021
- **Ambito** urbano
- **Località** Guasticce
- **Tipologia insediativa** lineare lungo strada

**Informazioni sull'Edificio 4455**

**Unità volumetriche dell'Edificio 4455**

N°	Foglio	Particella	Superficie coperta CTR (m²)	N° piani	Piani interrati	Mansarda
4127	31	25	81.53			
4129	31	25	60.71			

**Funzioni d'uso**

- **Usò prevalente:**
- **Usi standard:** residenziale
- **Usi presenti:** residenza uffici

**Tipologia edilizia**  
edificio a schiera

**Rilievi fotografici**

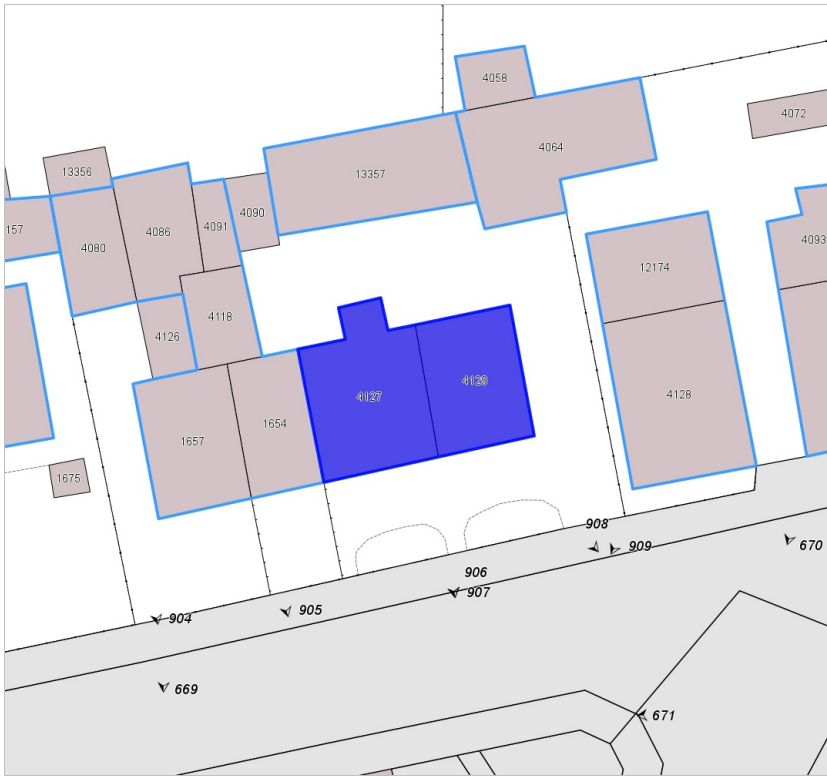


FOTO n° 906 (edificio 4455)



FOTO n° 907 (edificio 4455)

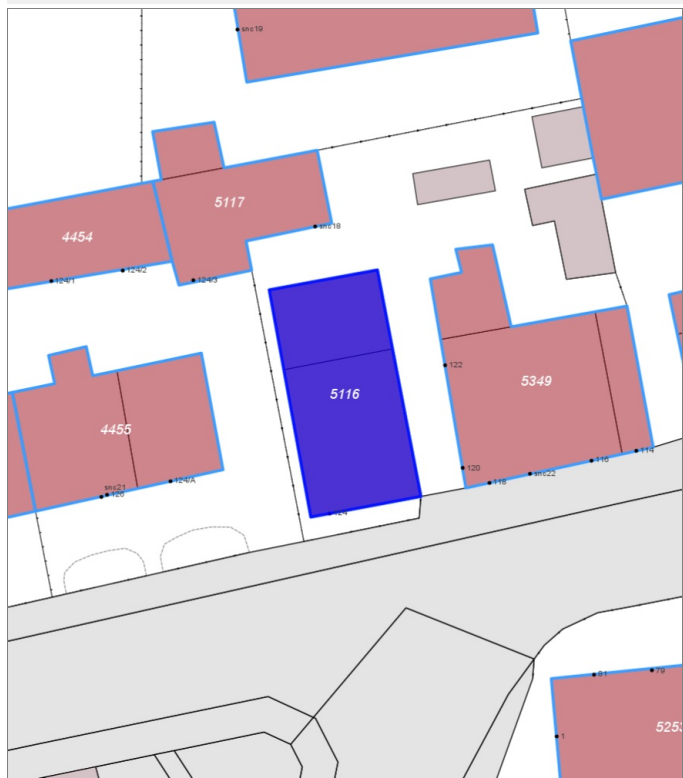
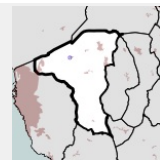


FOTO n° 908 (edificio 4455)



**Edifici associati alla Scheda:**

ID 5116



**Informazioni sulla Scheda**

- **Data rilevazione** 08/10/2021
- **Ambito** urbano
- **Località** Guasticce
- **Tipologia insediativa** edificio isolato su lotto

**Informazioni sull'Edificio 5116**

**Unità volumetriche dell'Edificio 5116**

N°	Foglio	Particella	Superficie coperta CTR (m <sup>2</sup> )	N° piani	Piani interrati	Mansarda
4128	31	26	98.33			
12174	31	26	52.41			

**Funzioni d'uso**

- **Usò prevalente:**
- **Usi standard:** residenziale
- **Usi presenti:** residenza artigianato

**Tipologia edilizia**

**casa isolata su lotto**

**Rilievi fotografici**

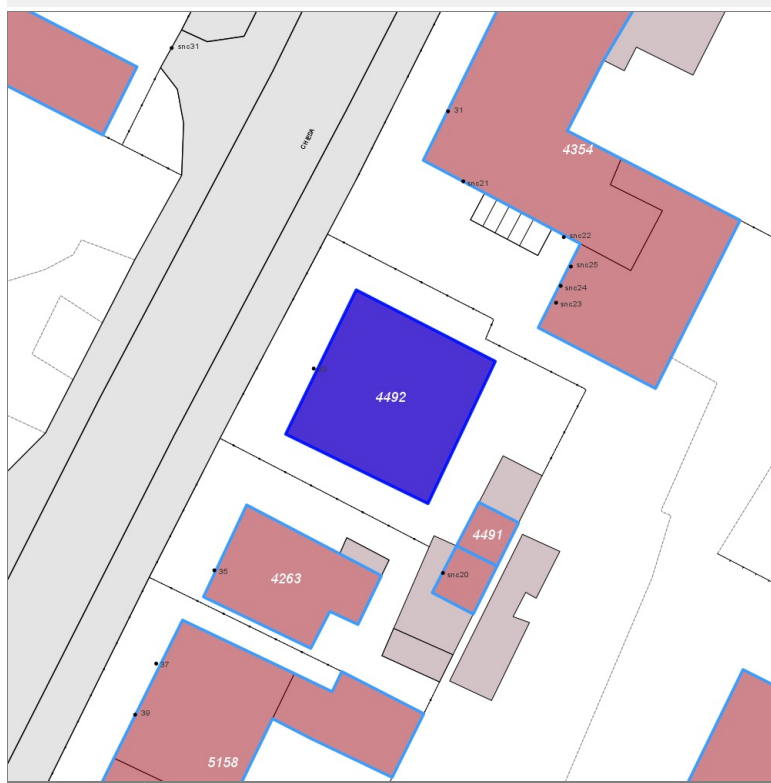
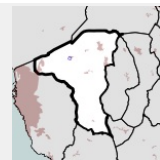


FOTO n° 909 (edificio 5116)



**Edifici associati alla Scheda:**

ID 4492



**Informazioni sulla Scheda**

- **Data rilevazione** 09/10/2021
- **Ambito** urbano
- **Località** Guasticce
- **Tipologia insediativa** edificio isolato su lotto

**Informazioni sull'Edificio 4492**

**Unità volumetriche dell'Edificio 4492**

N°	Foglio	Particella	Superficie coperta CTR (m²)	N° piani	Piani interrati	Mansarda
4452	41	127	129.84			

**Funzioni d'uso**

- **Usò prevalente:**
- **Usi standard:** residenziale
- **Usi presenti:** residenza

**Rilievi fotografici**

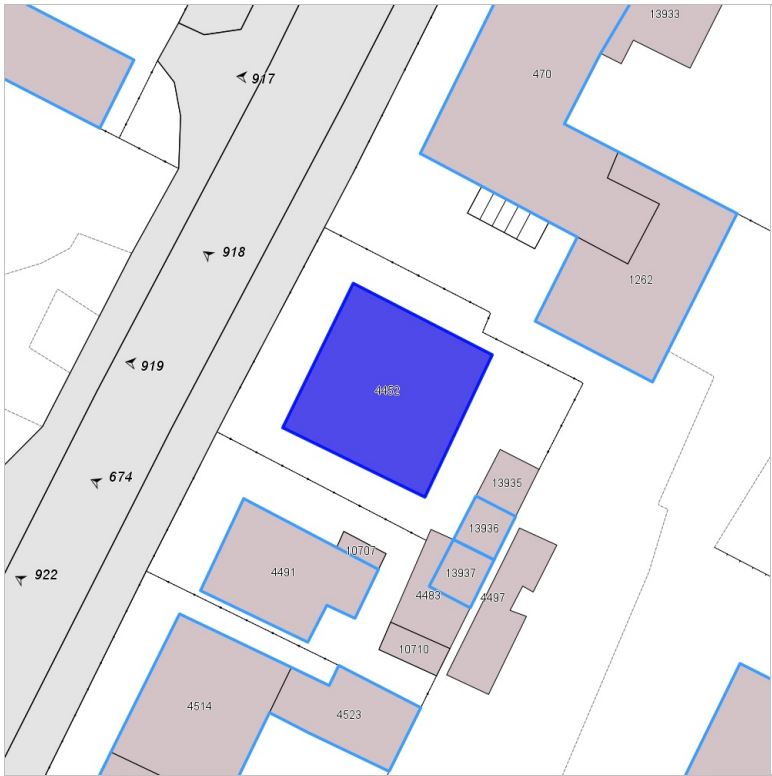


FOTO n° 918 (edificio 4492)

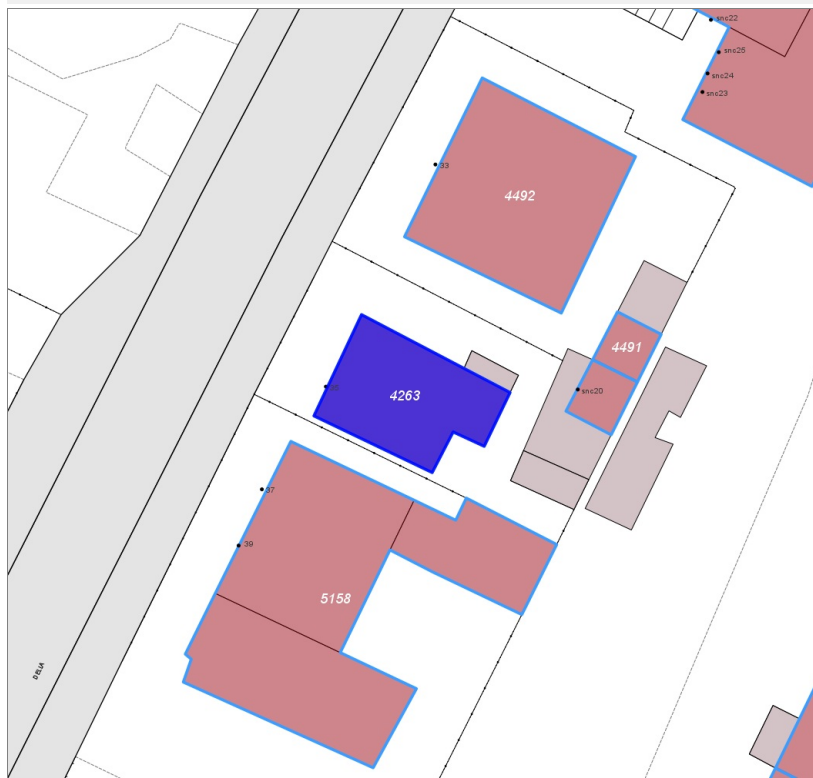
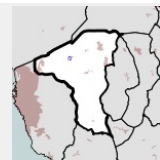


FOTO n° 919 (edificio 4492)



**Edifici associati alla Scheda:**

ID 4263



**Informazioni sulla Scheda**

- **Data rilevazione** 09/10/2021
- **Ambito** urbano
- **Località** Guasticce
- **Tipologia insediativa** edificio isolato su lotto

**Informazioni sull'Edificio 4263**

**Unità volumetriche dell'Edificio 4263**

N°	Foglio	Particella	Superficie coperta CTR (m²)	N° piani	Piani interrati	Mansarda
4491	41	8	71			

**Funzioni d'uso**

- **Usò prevalente:**
- **Usi standard:** residenziale
- **Usi presenti:** residenza

**Rilievi fotografici**



FOTO n° 921 (pertinenza)

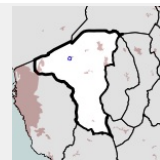


FOTO n° 674 (edificio 4263)



Edifici associati alla Scheda:

ID 5158



Informazioni sulla Scheda

- **Data rilevazione** 09/10/2021
- **Ambito** urbano
- **Località** Guasticce
- **Tipologia insediativa** edificio isolato su lotto

Informazioni sull'Edificio 5158

Unità volumetriche dell'Edificio 5158

N°	Foglio	Particella	Superficie coperta CTR (m²)	N° piani	Piani interrati	Mansarda
4158	41	9	85.94			
4514	41	9	99.74			
4523	41	9	45.57			

Funzioni d'uso

- **Usi standard:** commerciale; residenziale
- **Usi presenti:** residenza commercio

Tipologia edilizia

**casa isolata su lotto**

Rilievi fotografici



FOTO n° 923 (pertinenza)



FOTO n° 675 (edificio 5158)

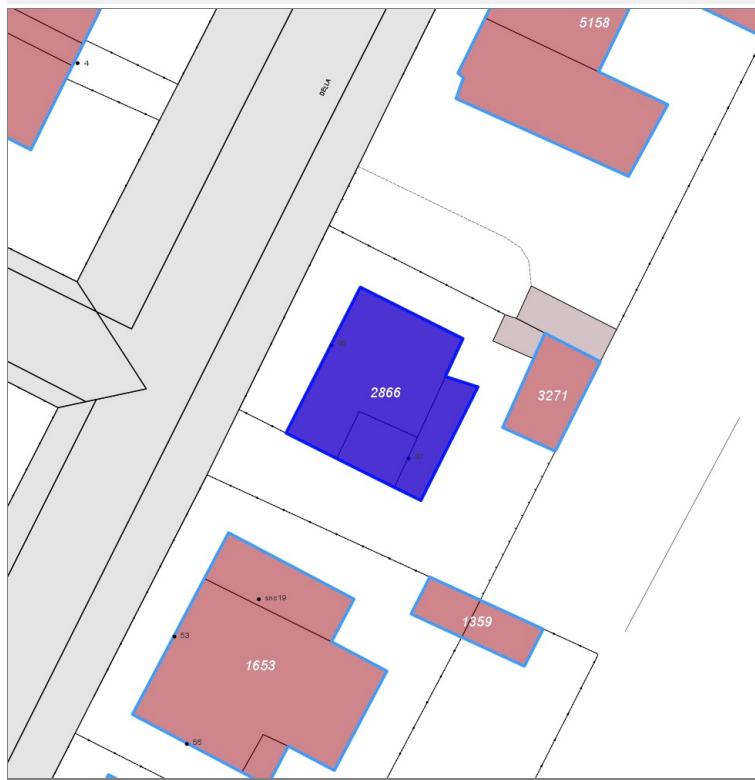
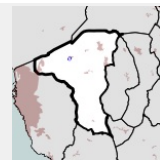


FOTO n° 922 (edificio 5158)



## Edifici associati alla Scheda:

ID 2866



## Informazioni sulla Scheda

- **Data rilevazione** 09/10/2021
- **Ambito** urbano
- **Località** Guasticce
- **Tipologia insediativa** edificio isolato su lotto

## Informazioni sull'Edificio 2866

### Unità volumetriche dell'Edificio 2866

N°	Foglio	Particella	Superficie coperta CTR (m <sup>2</sup> )	N° piani	Piani interrati	Mansarda
4208	41	10	82.48			
4527	41	10	17.85			
10726	41	10	20.5			

### Funzioni d'uso

- **Usò prevalente:**
- **Usi standard:** residenziale
- **Usi presenti:** residenza

**Tipologia edilizia**  
edificio a schiera

## Rilievi fotografici

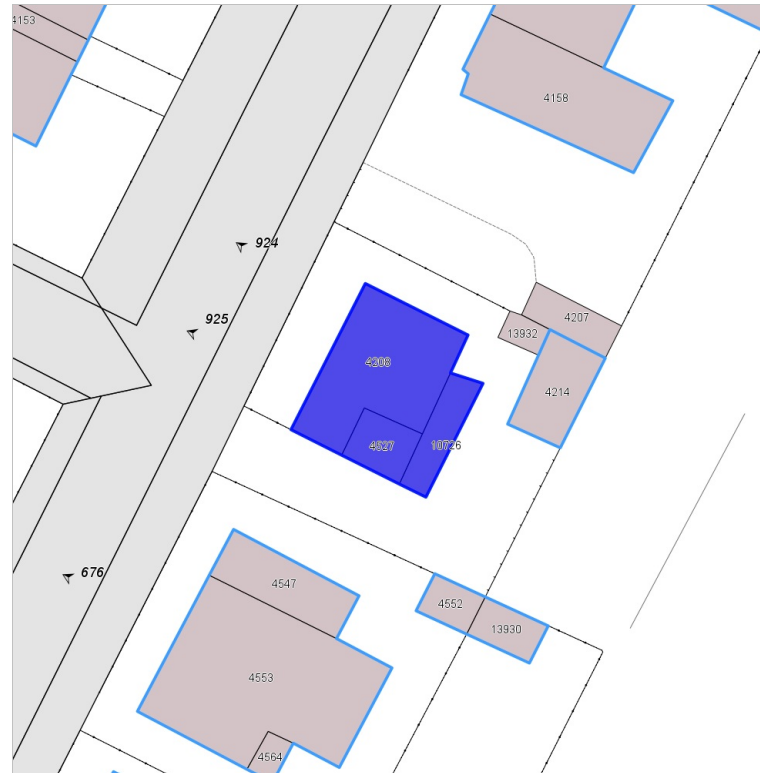


FOTO n° 924 (edificio 2866)

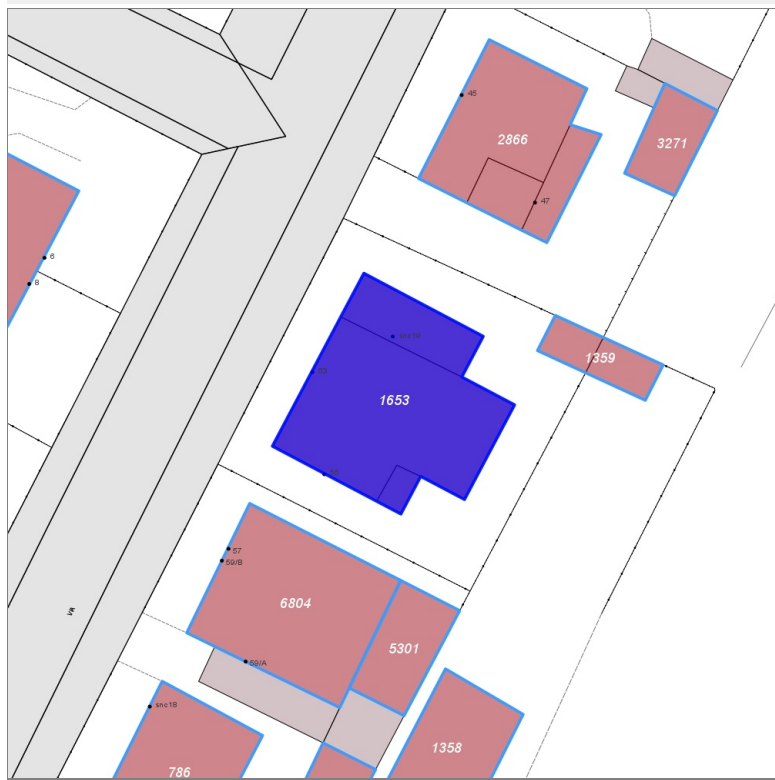
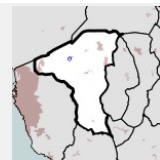


FOTO n° 925 (edificio 2866)



Edifici associati alla Scheda:

ID 1653



Informazioni sulla Scheda

- Data rilevazione 09/10/2021
- Ambito urbano
- Località Guasticce
- Tipologia insediativa edificio isolato su lotto

Informazioni sull'Edificio 1653

Unità volumetriche dell'Edificio 1653

N°	Foglio	Particella	Superficie coperta CTR (m <sup>2</sup> )	N° piani	Piani interrati	Mansarda
4547	41	11	36.88			
4553	41	11	147.21			
4564	41	11	6.47			

Funzioni d'uso

- Uso prevalente:
- Usi standard: residenziale
- Usi presenti: residenza

Tipologia edilizia

casa isolata su lotto

Rilievi fotografici



FOTO n° 927 (pertinenzia)



FOTO n° 676 (edificio 1653)

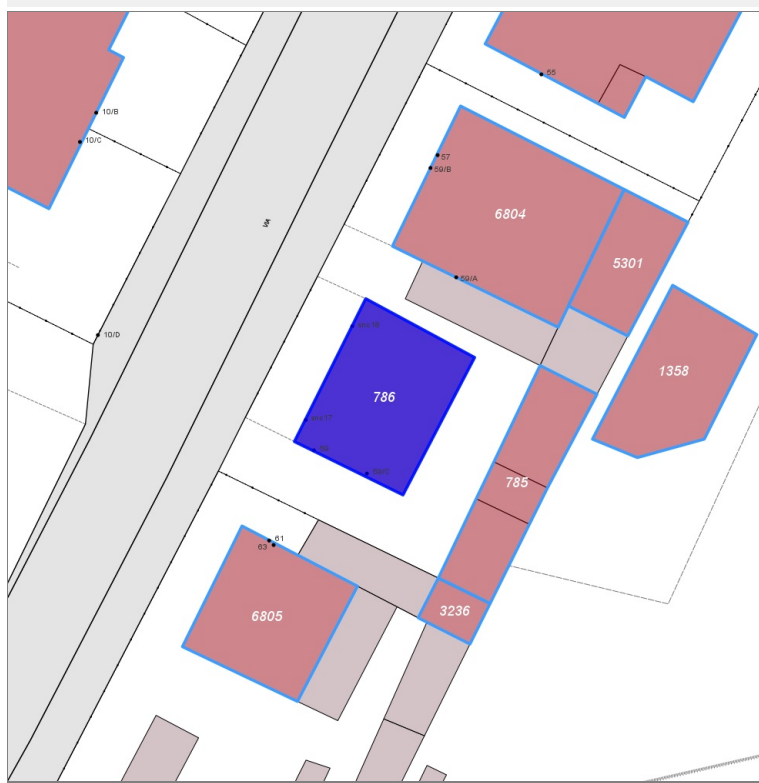
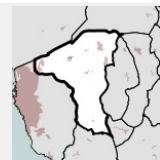


FOTO n° 926 (edificio 1653)



**Edifici associati alla Scheda:**

ID 786



**Informazioni sulla Scheda**

- **Data rilevazione** 09/10/2021
- **Ambito** urbano
- **Località** Guasticce
- **Tipologia insediativa** edificio isolato su lotto

**Informazioni sull'Edificio 786**

**Unità volumetriche dell'Edificio 786**

N°	Foglio	Particella	Superficie coperta CTR (m²)	N° piani	Piani interrati	Mansarda
4577	41	107	93.94			

**Funzioni d'uso**

- **Usò prevalente:**
- **Usi standard:** residenziale
- **Usi presenti:** residenza

**Tipologia edilizia**  
edificio a schiera

**Rilievi fotografici**

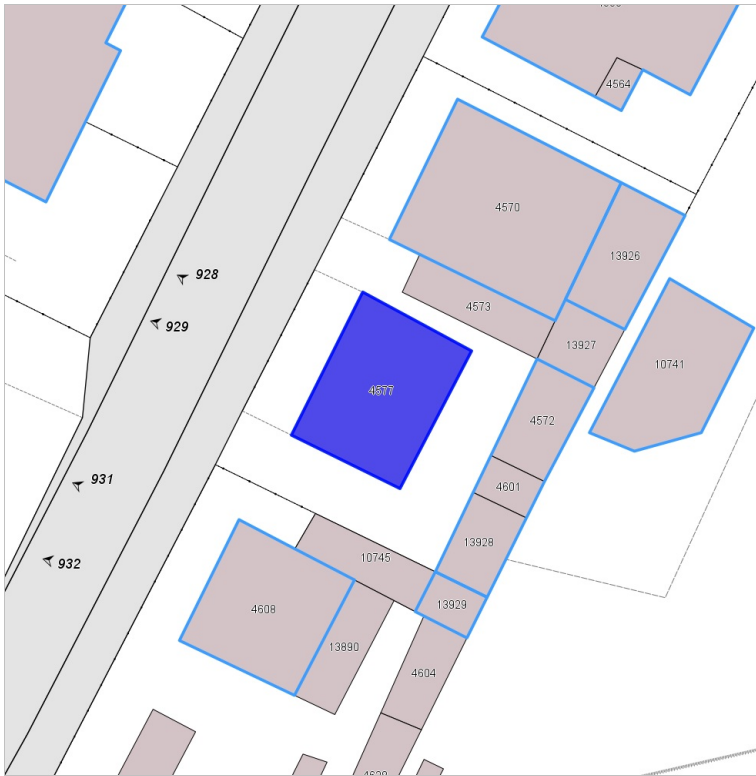


FOTO n° 930 (pertinenzia)



FOTO n° 928 (edificio 786)

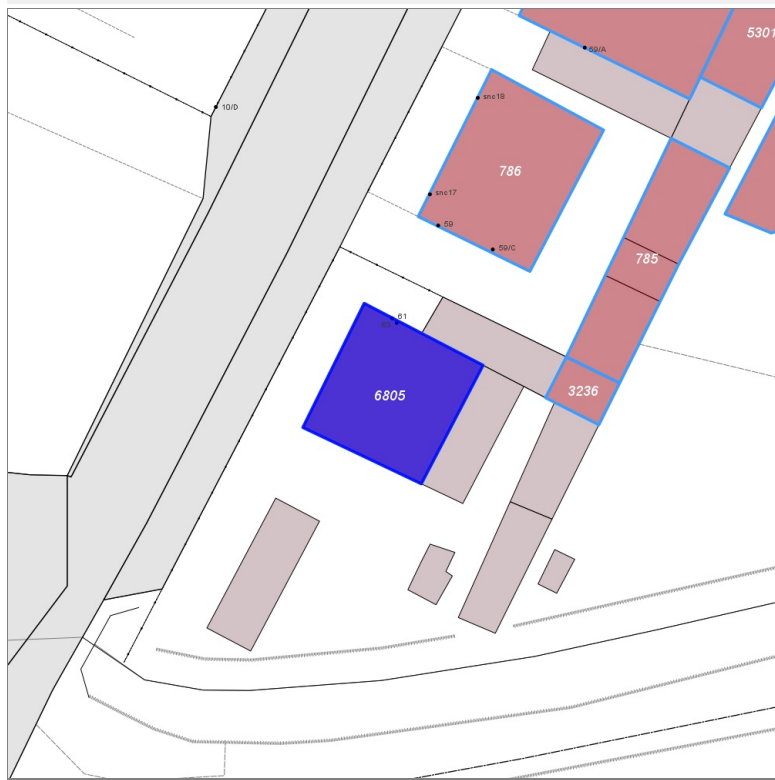
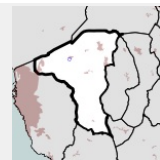


FOTO n° 929 (edificio 786)



Edifici associati alla Scheda:

ID 6805



Informazioni sulla Scheda

- **Data rilevazione** 09/10/2021
- **Ambito** urbano
- **Località** Guasticce
- **Tipologia insediativa** edificio isolato su lotto

Informazioni sull'Edificio 6805

Unità volumetriche dell'Edificio 6805

N°	Foglio	Particella	Superficie coperta CTR (m²)	N° piani	Piani interrati	Mansarda
4608			83.17			

Funzioni d'uso

- **Usò prevalente:** residenziale
- **Usi standard:**
- **Usi presenti:**

Tipologia edilizia

**casa isolata su lotto**

Rilievi fotografici

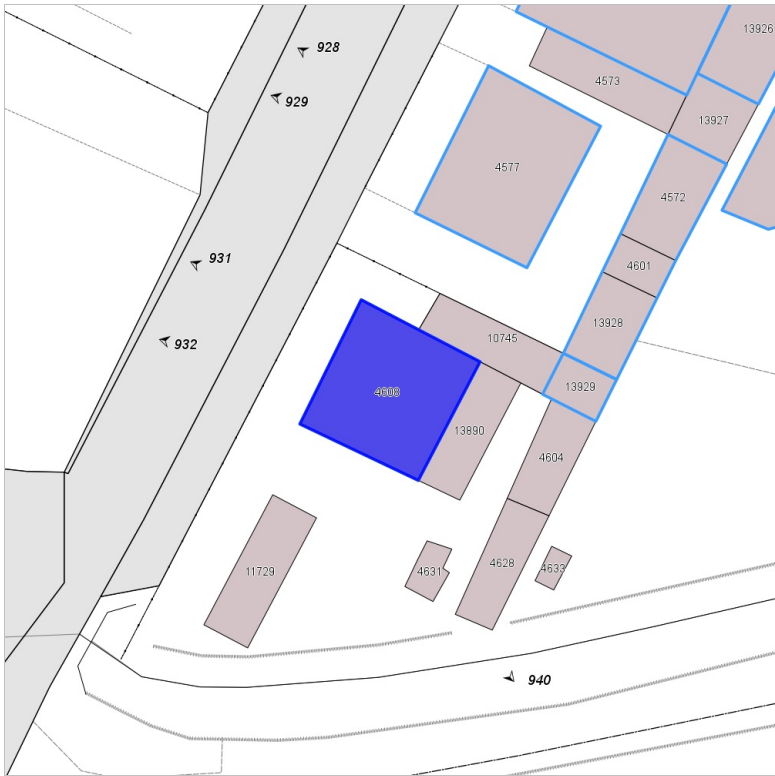


FOTO n° 931 (edificio 6805)



FOTO n° 932 (edificio 6805)

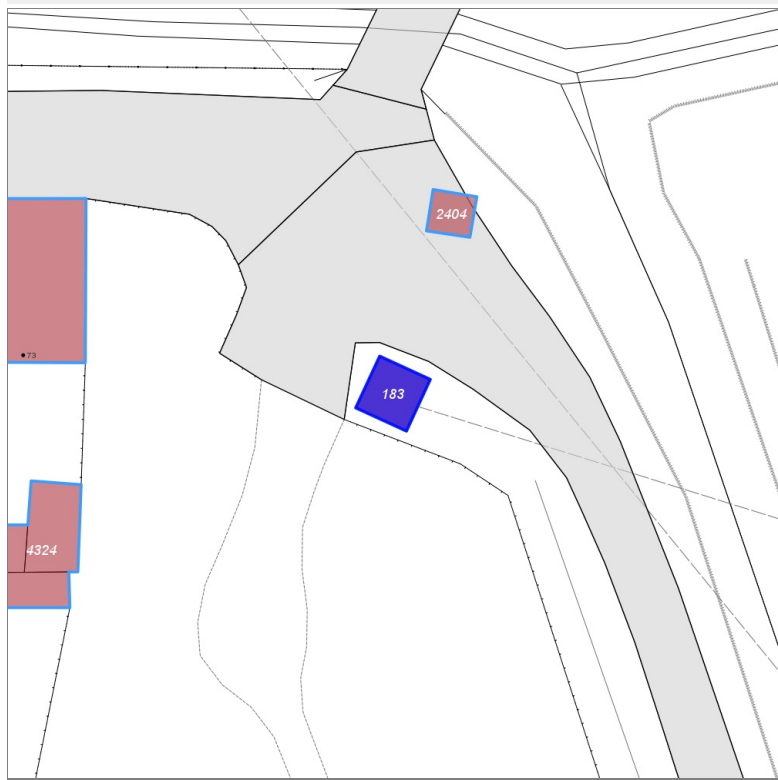
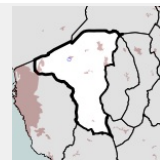


FOTO n° 940 (edificio 6805)



**Edifici associati alla Scheda:**

ID 183



**Informazioni sulla Scheda**

- **Data rilevazione** 09/10/2021
- **Ambito** rurale
- **Località** Guasticce
- **Tipologia insediativa** insediamento specialistico

**Informazioni sull'Edificio 183**

**Unità volumetriche dell'Edificio 183**

N°	Foglio	Particella	Superficie coperta CTR (m²)	N° piani	Piani interrati	Mansarda
4727	40	108	10.53			

**Funzioni d'uso**

- **Usò prevalente:**
- **Usi standard:** servizio pubblico
- **Usi presenti:** industria

**Tipologia edilizia**  
edificio specialistico (generico)

**Rilievi fotografici**

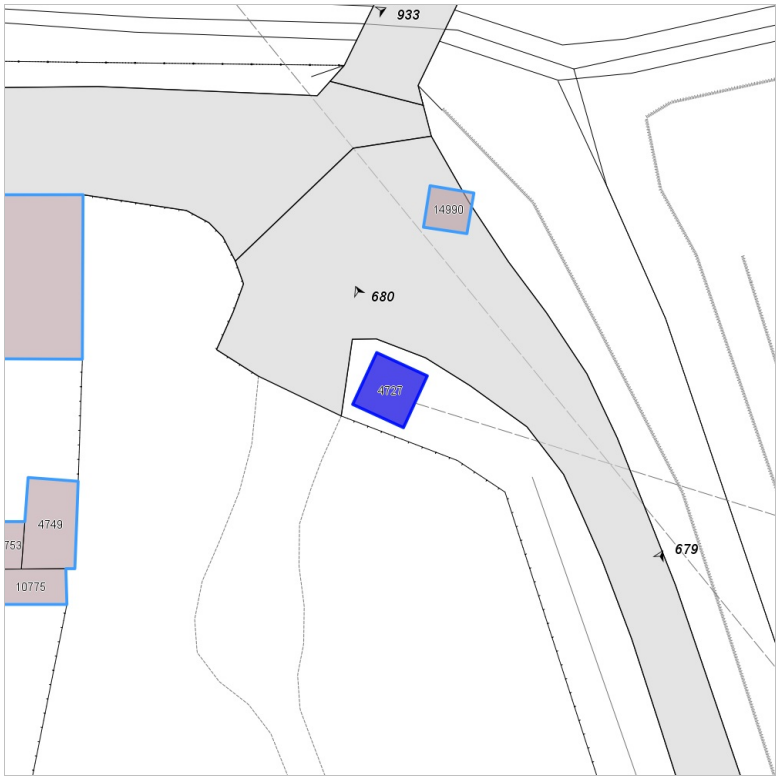
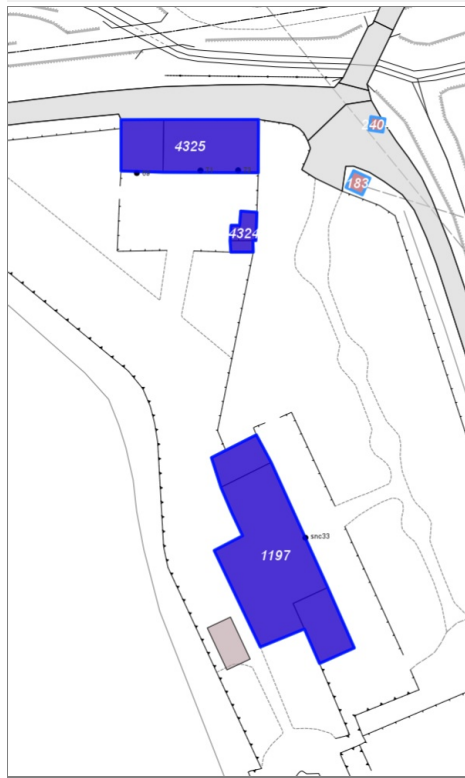
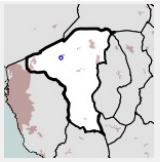


FOTO n° 680 (edificio 183)



## Edifici associati alla Scheda:

ID 1197 | ID 4324 | ID 4325



## Informazioni sulla Scheda

- **Data rilevazione** 09/10/2021
- **Ambito** rurale
- **Località** Guasticce
- **Denominazione** La Rondinaia
- **Tipologia insediativa** casa colonica/aggregato di case coloniche

## Informazioni sull'Edificio 1197

### Unità volumetriche dell'Edificio 1197

N°	Foglio	Particella	Superficie coperta CTR (m <sup>2</sup> )	N° piani	Piani interrati	Mansarda
541	40	123	52.11			
4820	40	123	363.87			
4860	40	123	79.13			

### Funzioni d'uso

- **Usi prevalente:**
- **Usi standard:** strutture ricettive
- **Usi presenti:** residenza commercio

### Tipologia edilizia

**casa isolata su lotto di matrice rurale**

## Informazioni sull'Edificio 4324

### Unità volumetriche dell'Edificio 4324

N°	Foglio	Particella	Superficie coperta CTR (m <sup>2</sup> )	N° piani	Piani interrati	Mansarda
4749	40	117	15.38			
4753	40	117	4.14			
10775	40	117	8.23			

### Funzioni d'uso

- **Usi prevalente:**
- **Usi standard:**
- **Usi presenti:** residenza

## Informazioni sull'Edificio 4325

### Unità volumetriche dell'Edificio 4325

N°	Foglio	Particella	Superficie coperta CTR (m <sup>2</sup> )	N° piani	Piani interrati	Mansarda

4697	40	117	159.1			
4698	40	117	69.51			

**Funzioni d'uso**

- **Usò prevalente:**
- **Usi standard:**
- **Usi presenti:** residenza

**Rilievi fotografici**

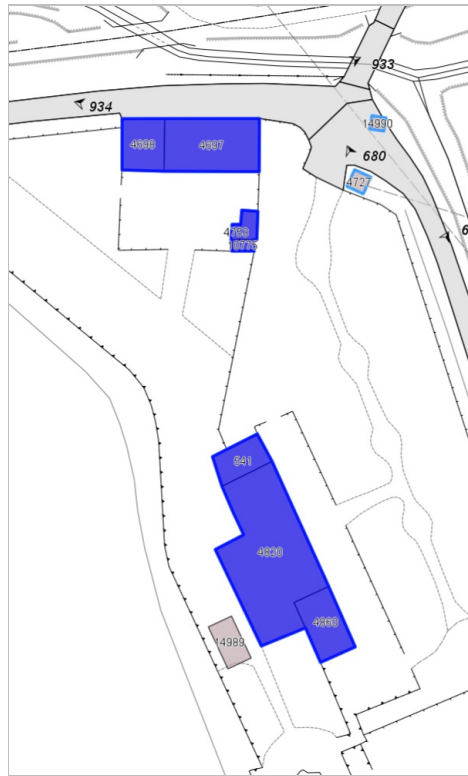


FOTO n° 936 (pertinenza)



FOTO n° 937 (pertinenza)



FOTO n° 938 (pertinenza)



FOTO n° 939 (pertinenza)



FOTO n° 679 (edificio 1197)



FOTO n° 935 (edificio 1197)



FOTO n° 677 (edificio 4325)



FOTO n° 678 (edificio 4325)



FOTO n° 933 (edificio 4325)

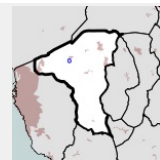


FOTO n° 934 (edificio 4325)



**Edifici associati alla Scheda:**

ID 5416 | ID 5417



**Informazioni sulla Scheda**

- **Data rilevazione** 09/10/2021
- **Ambito** rurale
- **Località** Guasticce
- **Tipologia insediativa** insediamento specialistico

**Informazioni sull'Edificio 5416**

**Unità volumetriche dell'Edificio 5416**

N°	Foglio	Particella	Superficie coperta CTR (m <sup>2</sup> )	N° piani	Piani interrati	Mansarda
10822	40	126	300.36			

**Funzioni d'uso**

- **Usi prevalente:**
- **Usi standard:**
- **Usi presenti:** produttivo agricolo

**Informazioni sull'Edificio 5417**

**Unità volumetriche dell'Edificio 5417**

N°	Foglio	Particella	Superficie coperta CTR (m <sup>2</sup> )	N° piani	Piani interrati	Mansarda
4923	40	126	1899.7			
10807	40	126	217.9			

**Funzioni d'uso**

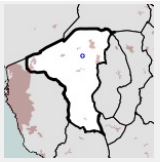
- **Usi prevalente:**
- **Usi standard:** agricolturale
- **Usi presenti:** produttivo agricolo

**Tipologia edilizia**

**edificio specialistico (generico)**

**Edifici associati alla Scheda:**

ID 4795 | ID 4796 | ID 4797



**Informazioni sulla Scheda**

- **Data rilevazione** 09/10/2021
- **Ambito** rurale
- **Località** Mungaio
- **Tipologia insediativa** casa colonica/aggregato di case coloniche

**Informazioni sull'Edificio 4795**

**Unità volumetriche dell'Edificio 4795**

N°	Foglio	Particella	Superficie coperta CTR (m <sup>2</sup> )	N° piani	Piani interrati	Mansarda
13965	46	408	54.78			

**Funzioni d'uso**

- **Usò prevalente:**
- **Usi standard:**
- **Usi presenti:** residenza produttivo agricolo

**Tipologia edilizia**

annesso (generico)

**Informazioni sull'Edificio 4796**

**Unità volumetriche dell'Edificio 4796**

N°	Foglio	Particella	Superficie coperta CTR (m <sup>2</sup> )	N° piani	Piani interrati	Mansarda
8833	46	408	115.72			
8834	46	408	245.07			

**Funzioni d'uso**

- **Usò prevalente:**
- **Usi standard:**
- **Usi presenti:** residenza produttivo agricolo

**Tipologia edilizia**

casa isolata su lotto di matrice rurale

**Informazioni sull'Edificio 4797**

**Unità volumetriche dell'Edificio 4797**

N°	Foglio	Particella	Superficie coperta CTR (m <sup>2</sup> )	N° piani	Piani interrati	Mansarda
13964	46	408	85.09			

**Funzioni d'uso**

- **Usi prevalente:**
- **Usi standard:**
- **Usi presenti:** residenza produttivo agricolo

## Rilievi fotografici

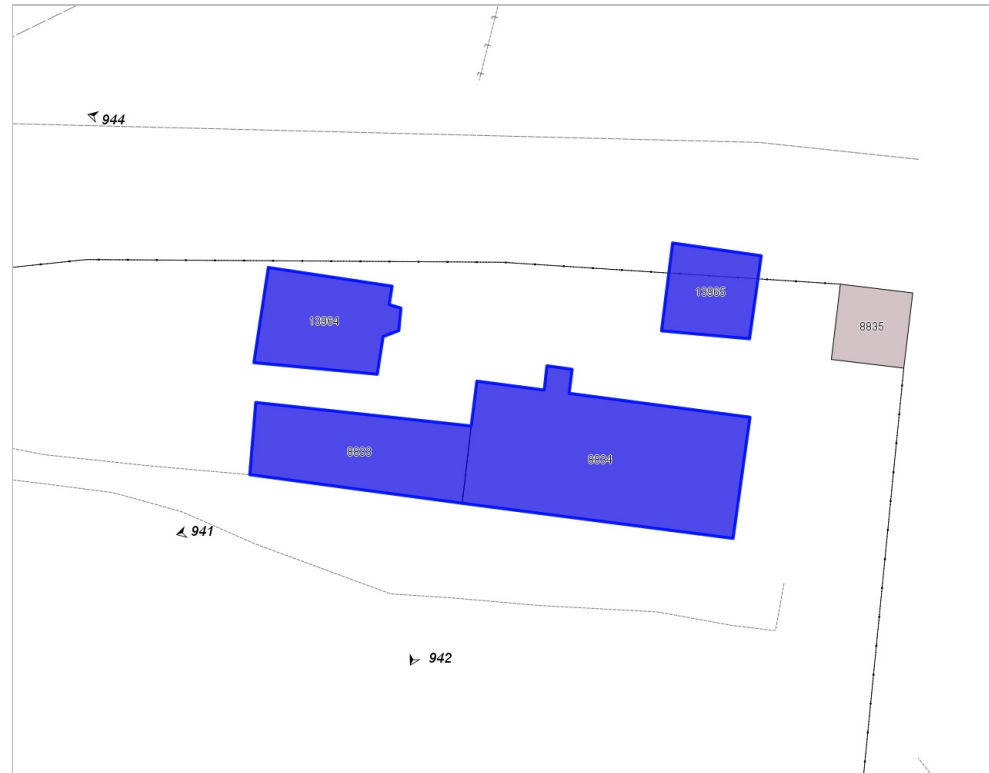


FOTO n° 945 (pertinenza)



FOTO n° 946 (pertinenza)



FOTO n° 947 (pertinenza)



FOTO n° 944 (edificio 4795)



FOTO n° 941 (edificio 4796)



FOTO n° 942 (edificio 4796)

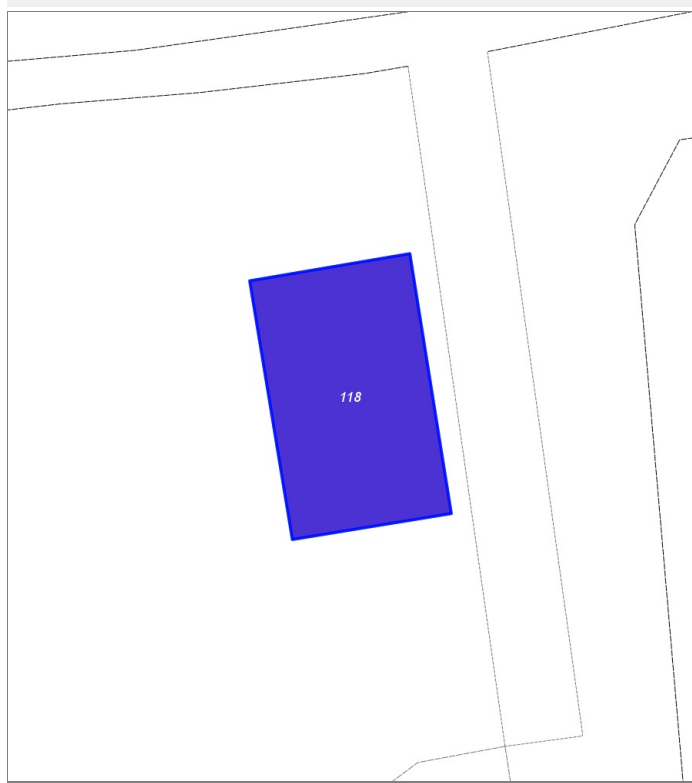
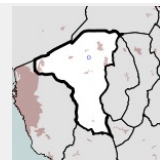


FOTO n° 943 (edificio 4796)



## Edifici associati alla Scheda:

ID 118



## Informazioni sulla Scheda

- **Data rilevazione** 09/10/2021
- **Ambito** rurale
- **Località** Villa Berte
- **Denominazione** Tora
- **Tipologia insediativa** insediamento specialistico

## Informazioni sull'Edificio 118

### Unità volumetriche dell'Edificio 118

N°	Foglio	Particella	Superficie coperta CTR (m <sup>2</sup> )	N° piani	Piani interrati	Mansarda
3146	45	95	291.07			

### Funzioni d'uso

- **Usò prevalente:**
- **Usi standard:**
- **Usi presenti:** altro

## Rilievi fotografici

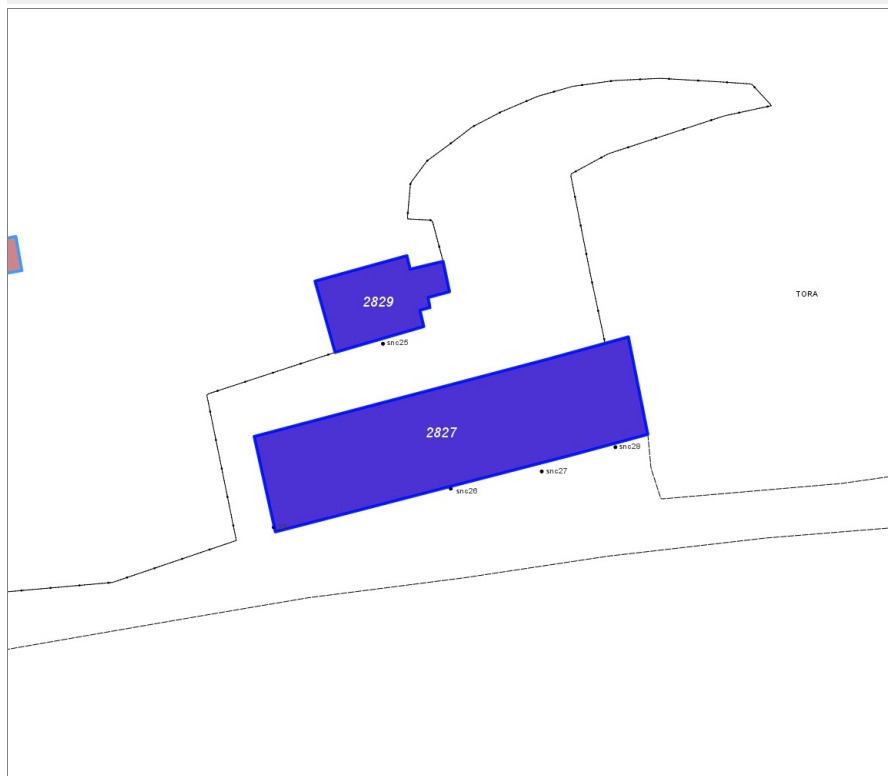
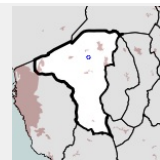


FOTO n° 948 (edificio 118)



**Edifici associati alla Scheda:**

ID 2827 | ID 2829



**Informazioni sulla Scheda**

- **Data rilevazione** 09/10/2021
- **Ambito** rurale
- **Località** Villa Berte
- **Denominazione** Tora
- **Tipologia insediativa** casa colonica/aggregato di case coloniche

**Informazioni sull'Edificio 2827**

**Unità volumetriche dell'Edificio 2827**

N°	Foglio	Particella	Superficie coperta CTR (m²)	N° piani	Piani interrati	Mansarda
5242	45	105	250.82			

**Funzioni d'uso**

- **Usò prevalente:**
- **Usi standard:** agricolturale
- **Usi presenti:** residenza produttivo agricolo

**Tipologia edilizia**

**casa isolata su lotto di matrice rurale**

**Informazioni sull'Edificio 2829**

**Unità volumetriche dell'Edificio 2829**

N°	Foglio	Particella	Superficie coperta CTR (m²)	N° piani	Piani interrati	Mansarda
5243	45	105	53.21			

**Funzioni d'uso**

- **Usò prevalente:**
- **Usi standard:**
- **Usi presenti:** residenza produttivo agricolo

**Rilievi fotografici**

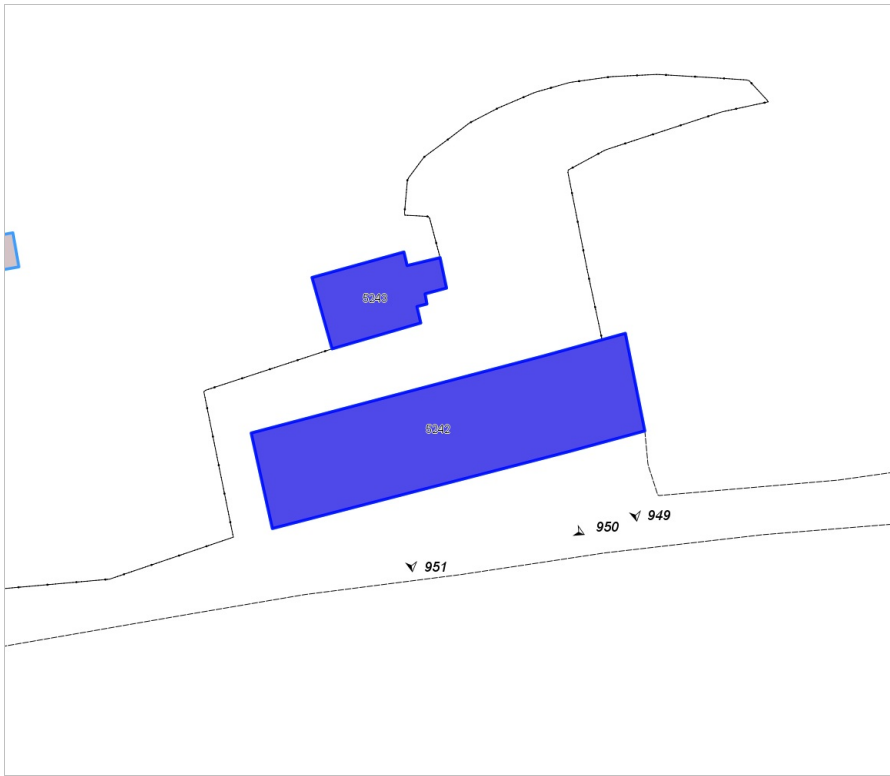


FOTO n° 952 (pertenenza)



FOTO n° 949 (edificio 2827)



FOTO n° 950 (edificio 2827)

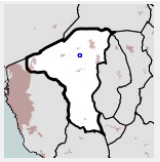


FOTO n° 951 (edificio 2827)



**Edifici associati alla Scheda:**

ID 258 | ID 1423 | ID 2824 | ID 2825 | ID 2826 | ID 2828 | ID 4053 | ID 4943



**Informazioni sulla Scheda**

- **Data rilevazione** 09/10/2021
- **Ambito** rurale
- **Località** Guasticce
- **Denominazione** Villa Berte
- **Tipologia insediativa** casa colonica/aggregato di case coloniche

**Informazioni sull'Edificio 258**

**Unità volumetriche dell'Edificio 258**

N°	Foglio	Particella	Superficie coperta CTR (m <sup>2</sup> )	N° piani	Piani interrati	Mansarda
13288	45	9	77.22			

**Funzioni d'uso**

- **Usò prevalente:**
- **Usi standard:** strutture ricettive
- **Usi presenti:** residenza servizi

**Tipologia edilizia**

**edificio specialistico - religioso**

**Informazioni sull'Edificio 1423**

**Unità volumetriche dell'Edificio 1423**

N°	Foglio	Particella	Superficie coperta CTR (m <sup>2</sup> )	N° piani	Piani interrati	Mansarda
13285	45	111	3.75			
13287	45	62	655.53			

**Funzioni d'uso**

- **Usò prevalente:**
- **Usi standard:** residenziale
- **Usi presenti:** residenza

**Tipologia edilizia**

**casa isolata su lotto di matrice rurale**

**Informazioni sull'Edificio 2824**

**Unità volumetriche dell'Edificio 2824**

N°	Foglio	Particella	Superficie coperta CTR (m <sup>2</sup> )	N° piani	Piani interrati	Mansarda
13291	45	105	25.38			

**Funzioni d'uso**

- **Usi prevalente:**
- **Usi standard:** agricolturale
- **Usi presenti:** residenza produttivo agricolo

**Tipologia edilizia**  
annesso (generico)

---

**Informazioni sull'Edificio 2825****Unità volumetriche dell'Edificio 2825**

N°	Foglio	Particella	Superficie coperta CTR (m <sup>2</sup> )	N° piani	Piani interrati	Mansarda
8836	45	116	88.19			

**Funzioni d'uso**

- **Usi prevalente:** residenziale
- **Usi standard:**
- **Usi presenti:** residenza produttivo agricolo

**Tipologia edilizia**  
annesso (generico)

---

**Informazioni sull'Edificio 2826****Unità volumetriche dell'Edificio 2826**

N°	Foglio	Particella	Superficie coperta CTR (m <sup>2</sup> )	N° piani	Piani interrati	Mansarda
13283	45	105	67.21			

**Funzioni d'uso**

- **Usi prevalente:**
- **Usi standard:**
- **Usi presenti:** residenza produttivo agricolo

---

**Informazioni sull'Edificio 2828****Unità volumetriche dell'Edificio 2828**

N°	Foglio	Particella	Superficie coperta CTR (m <sup>2</sup> )	N° piani	Piani interrati	Mansarda
13284	45	105	12.87			

**Funzioni d'uso**

- **Usi prevalente:**
- **Usi standard:**
- **Usi presenti:** residenza produttivo agricolo

---

**Informazioni sull'Edificio 4053****Unità volumetriche dell'Edificio 4053**

N°	Foglio	Particella	Superficie coperta CTR (m <sup>2</sup> )	N° piani	Piani interrati	Mansarda
13282	45	110	27.77			

**Funzioni d'uso**

---

**Informazioni sull'Edificio 4943****Unità volumetriche dell'Edificio 4943**

N°	Foglio	Particella	Superficie coperta CTR (m <sup>2</sup> )	N° piani	Piani interrati	Mansarda
13286	45	10	369.93			

**Funzioni d'uso**

- **Usi prevalente:**
- **Usi standard:** strutture ricettive
- **Usi presenti:** residenza produttivo agricolo

**Tipologia edilizia**  
palazzo storico

---

**Rilievi fotografici**



FOTO n° 958 (edificio 258)



FOTO n° 953 (edificio 1423)



FOTO n° 954 (edificio 1423)



FOTO n° 955 (edificio 2825)



FOTO n° 956 (edificio 2825)

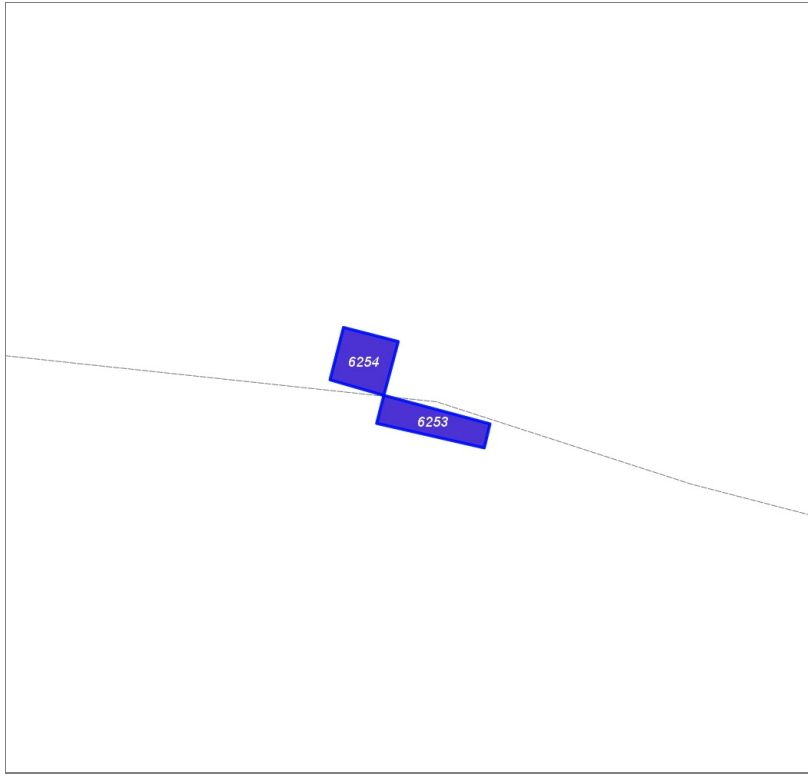
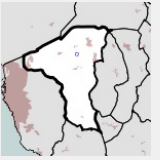


FOTO n° 957 (edificio 4943)



## Edifici associati alla Scheda:

ID 6253 | ID 6254



### Informazioni sulla Scheda

- **Data rilevazione** 09/10/2021
- **Non rilevabile:** non accessibile, percorso sterrato e con la presenza di arbusti (foto allegata alla scheda)
- **Ambito** rurale
- **Località** Villa Berte
- **Tipologia insediativa** non classificabile

### Informazioni sull'Edificio 6253

#### Unità volumetriche dell'Edificio 6253

N°	Foglio	Particella	Superficie coperta CTR (m <sup>2</sup> )	N° piani	Piani interrati	Mansarda
13292	45	100	11.23			

#### Funzioni d'uso

- **Usò prevalente:**
- **Usi standard:**
- **Usi presenti:** altro

### Informazioni sull'Edificio 6254

#### Unità volumetriche dell'Edificio 6254

N°	Foglio	Particella	Superficie coperta CTR (m <sup>2</sup> )	N° piani	Piani interrati	Mansarda
13293	45	100	11.76			

#### Funzioni d'uso

- **Usò prevalente:**
- **Usi standard:**
- **Usi presenti:** altro

### Rilievi fotografici

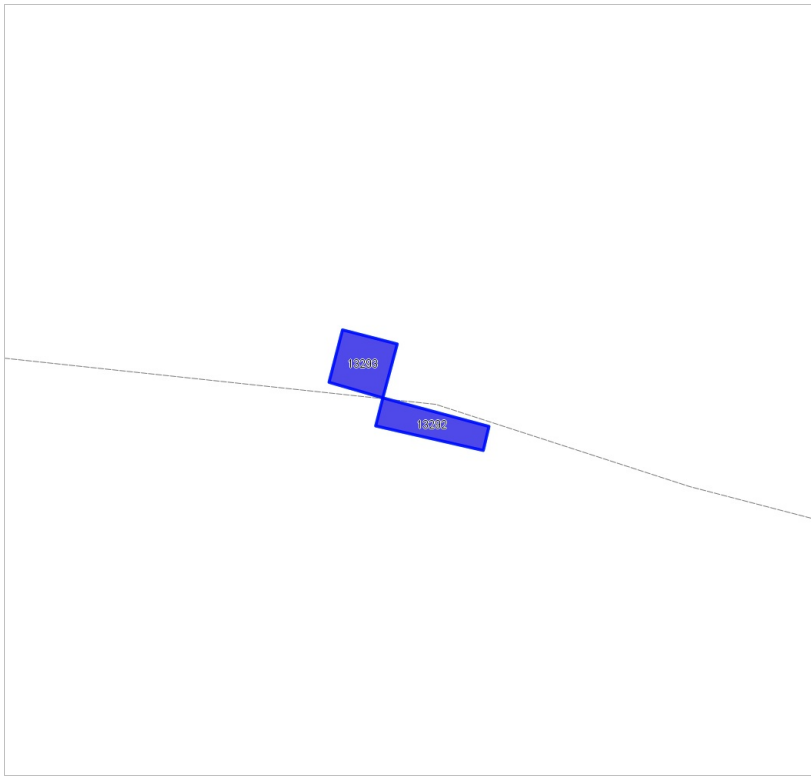
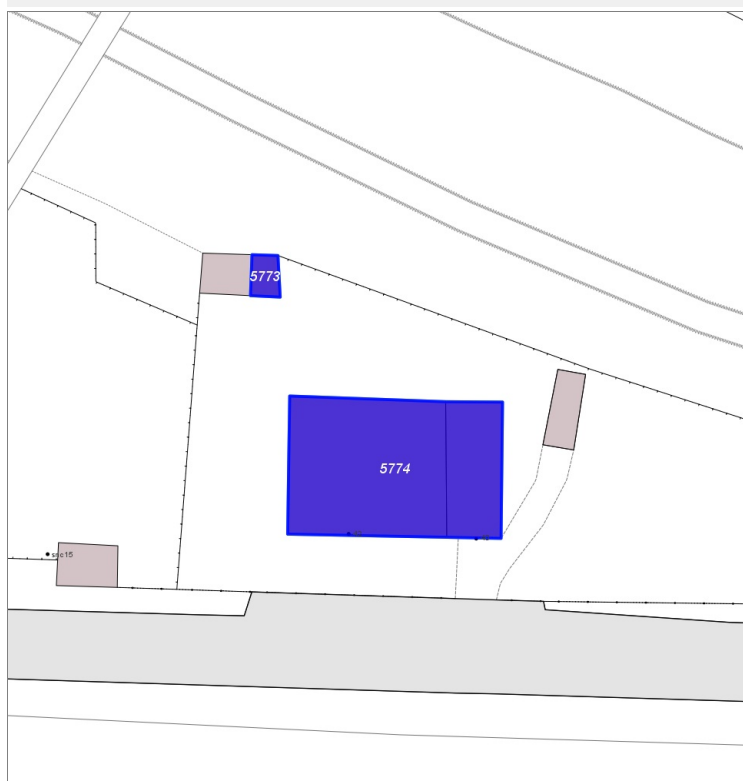
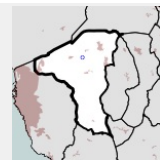


FOTO n° 4443 (pertinenza)



**Edifici associati alla Scheda:**

ID 5773 | ID 5774



**Informazioni sulla Scheda**

- **Data rilevazione** 09/10/2021
- **Ambito** urbano
- **Località** Guasticce
- **Denominazione** Strada provinciale delle colline
- **Tipologia insediativa** edificio isolato su lotto

**Informazioni sull'Edificio 5773**

**Unità volumetriche dell'Edificio 5773**

N°	Foglio	Particella	Superficie coperta CTR (m²)	N° piani	Piani interrati	Mansarda
13294	44	2	7.82			

**Funzioni d'uso**

- **Usò prevalente:**
- **Usi standard:**
- **Usi presenti:** residenza

**Informazioni sull'Edificio 5774**

**Unità volumetriche dell'Edificio 5774**

N°	Foglio	Particella	Superficie coperta CTR (m²)	N° piani	Piani interrati	Mansarda
4027	44	2	146.72			
4030	44	2	51.4			

**Funzioni d'uso**

- **Usò prevalente:**
- **Usi standard:**
- **Usi presenti:** residenza

**Tipologia edilizia**

**casa isolata su lotto**

**Rilievi fotografici**

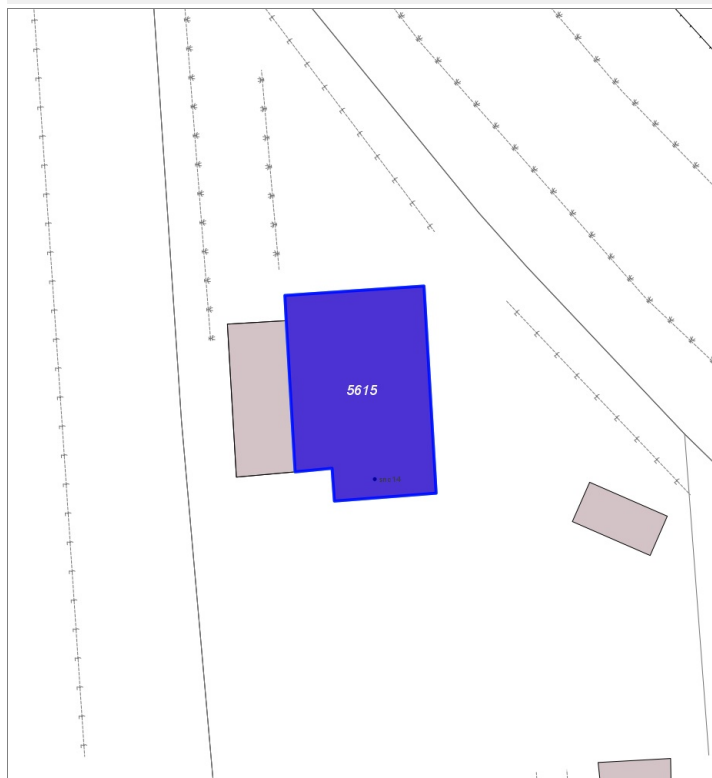
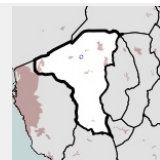


FOTO n° 960 (edificio 5774)



## Edifici associati alla Scheda:

ID 5615



## Informazioni sulla Scheda

- **Data rilevazione** 09/10/2021
- **Non rilevabile:** non accessibile, la proprietà ha un cancello chiuso sulla strada pubblica (foto allegata alla scheda)
- **Ambito** urbano
- **Località** Guasticce
- **Tipologia insediativa** edificio isolato su lotto

## Informazioni sull'Edificio 5615

### Unità volumetriche dell'Edificio 5615

N°	Foglio	Particella	Superficie coperta CTR (m <sup>2</sup> )	N° piani	Piani interrati	Mansarda
10601	44	61	145.23			

### Funzioni d'uso

- **Usò prevalente:**
- **Usi standard:**
- **Usi presenti:** altro

## Rilievi fotografici

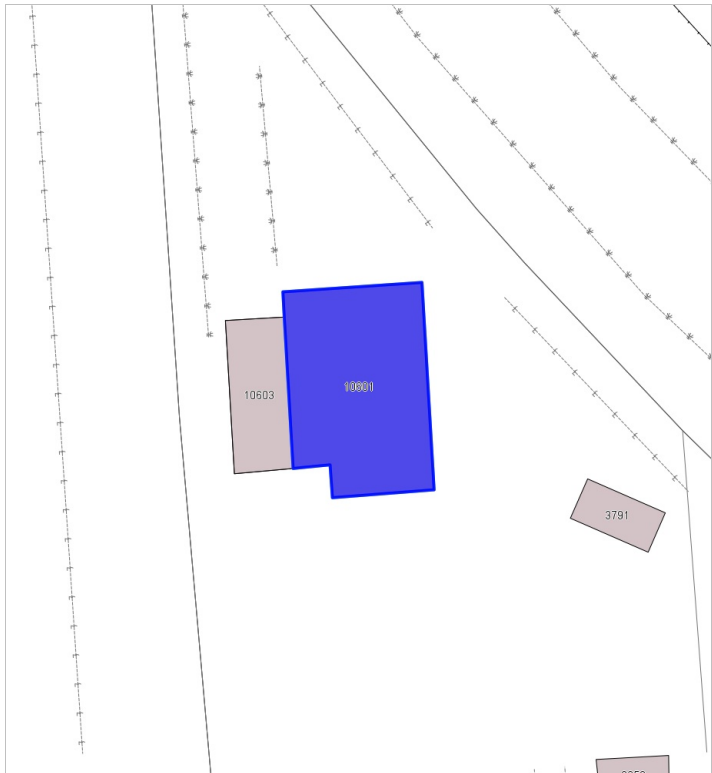
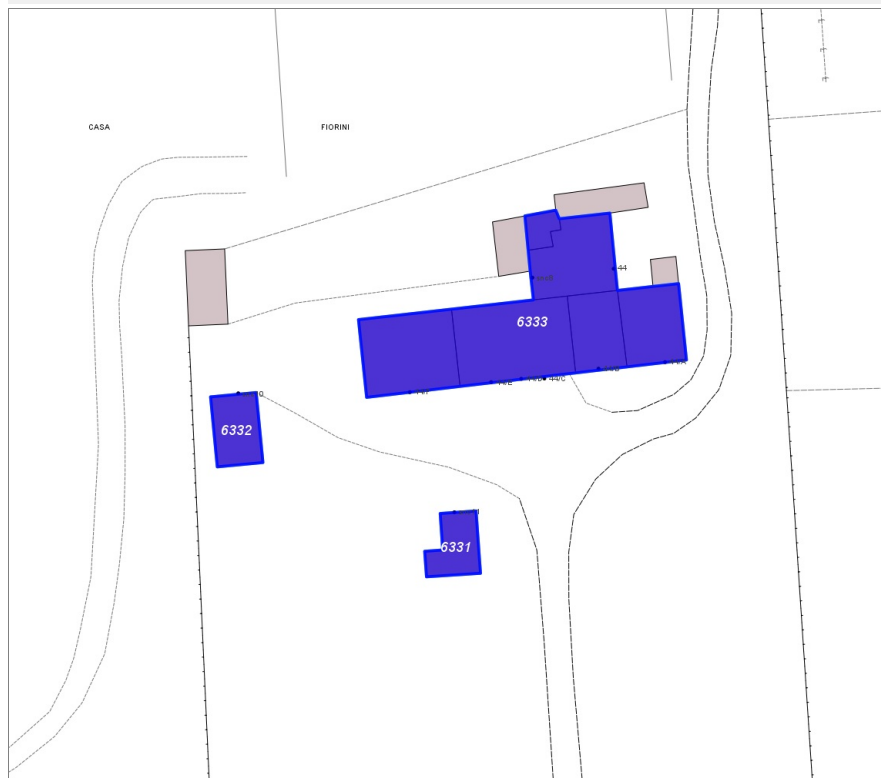
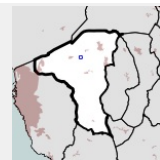


FOTO n° 4445 (pertinenza)



Edifici associati alla Scheda:

ID 6331 | ID 6332 | ID 6333



Informazioni sulla Scheda

- Data rilevazione 09/10/2021
- Ambito rurale
- Località Guasticce
- Tipologia insediativa edificio isolato su lotto

Informazioni sull'Edificio 6331

Unità volumetriche dell'Edificio 6331

N°	Foglio	Particella	Superficie coperta CTR (m <sup>2</sup> )	N° piani	Piani interrati	Mansarda
13296	31	45	26.77			

Funzioni d'uso

- Uso prevalente:
- Usi standard:
- Usi presenti: residenza

Tipologia edilizia  
annesso (generico)

Informazioni sull'Edificio 6332

Unità volumetriche dell'Edificio 6332

N°	Foglio	Particella	Superficie coperta CTR (m <sup>2</sup> )	N° piani	Piani interrati	Mansarda
3941	31	45	31.82			

Funzioni d'uso

- Uso prevalente:
- Usi standard: residenziale
- Usi presenti: residenza

Informazioni sull'Edificio 6333

Unità volumetriche dell'Edificio 6333

N°	Foglio	Particella	Superficie coperta CTR (m <sup>2</sup> )	N° piani	Piani interrati	Mansarda
3871	31	45	57.38			
3897	31	45	46.06			
3900	31	45	38.92			
3901	31	45	89.03			
3907	31	45	72.16			

**Funzioni d'uso**

- **Usò prevalente:**
- **Usi standard:** residenziale
- **Usi presenti:** residenza

**Tipologia edilizia**  
**edificio in linea**

**Rilievi fotografici**

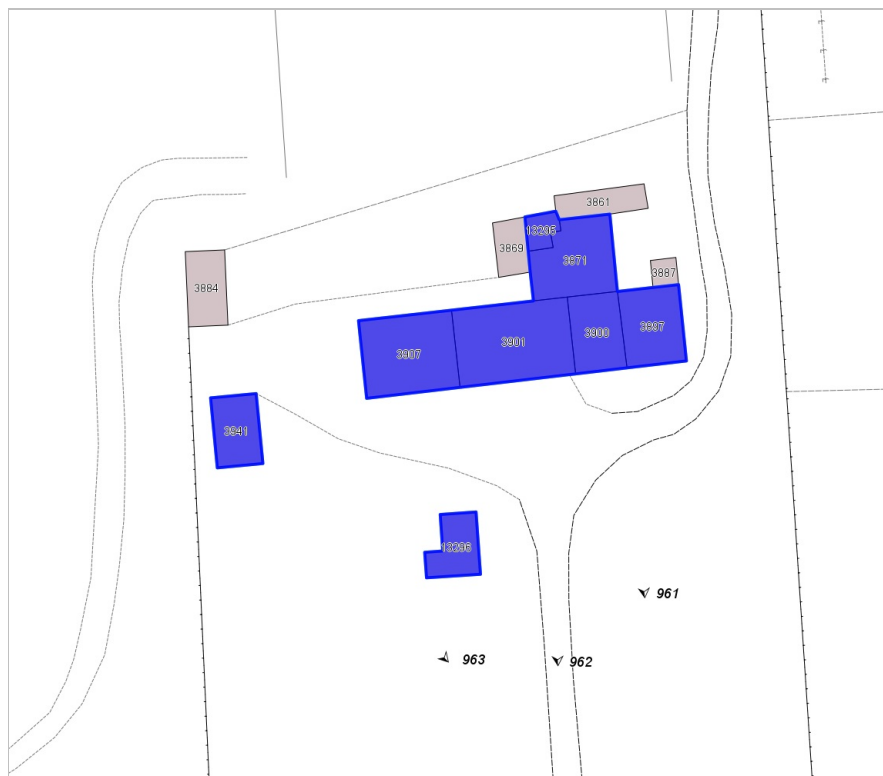


FOTO n° 964 (pertinenza)



FOTO n° 963 (edificio 6332)



FOTO n° 961 (edificio 6333)

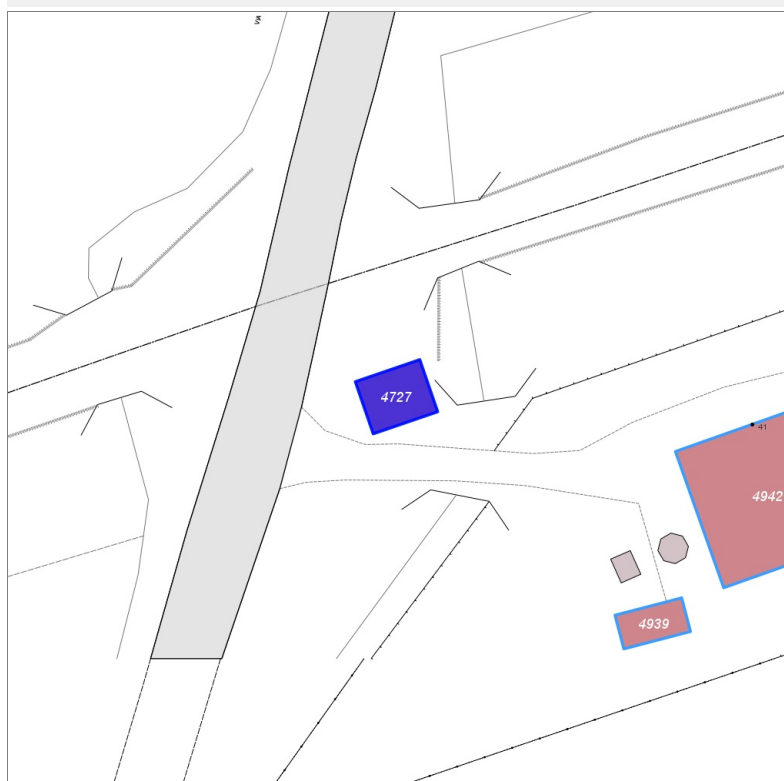
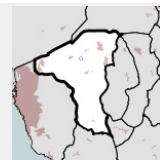


FOTO n° 962 (edificio 6333)



**Edifici associati alla Scheda:**

ID 4727



**Informazioni sulla Scheda**

- **Data rilevazione** 10/10/2021
- **Ambito** rurale
- **Località** Guasticce
- **Tipologia insediativa** insediamento specialistico

**Informazioni sull'Edificio 4727**

**Unità volumetriche dell'Edificio 4727**

N°	Foglio	Particella	Superficie coperta CTR (m²)	N° piani	Piani interrati	Mansarda
4170	44	8	12.44			

**Funzioni d'uso**

- **Usò prevalente:**
- **Usi standard:**
- **Usi presenti:** altro

**Tipologia edilizia**  
edificio specialistico (generico)

**Rilievi fotografici**

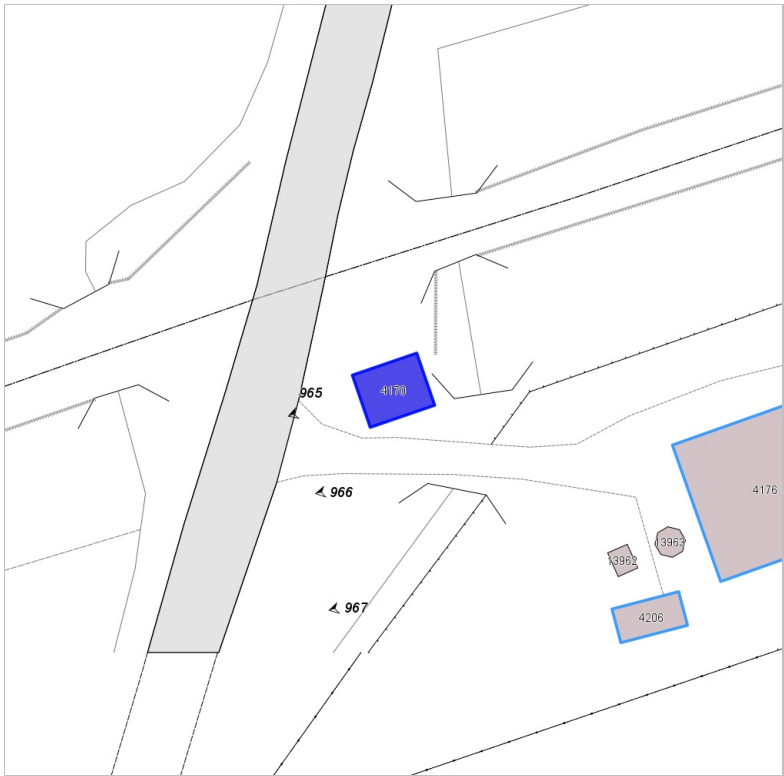
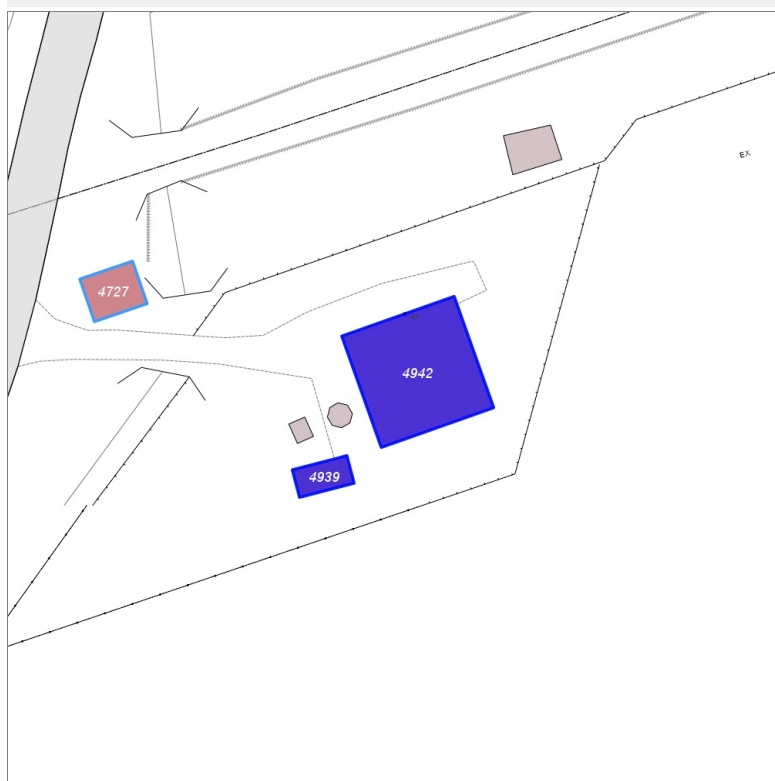
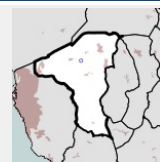


FOTO n° 965 (edificio 4727)



**Edifici associati alla Scheda:**

ID 4939 | ID 4942



**Informazioni sulla Scheda**

- **Data rilevazione** 10/10/2021
- **Ambito** rurale
- **Località** Guasticce
- **Tipologia insediativa** edificio isolato su lotto

**Informazioni sull'Edificio 4939**

**Unità volumetriche dell'Edificio 4939**

N°	Foglio	Particella	Superficie coperta CTR (m²)	N° piani	Piani interrati	Mansarda
4206	44	32	7.95			

**Funzioni d'uso**

- **Usò prevalente:**
- **Usi standard:** residenziale
- **Usi presenti:** residenza

**Tipologia edilizia**  
annesso (generico)

**Informazioni sull'Edificio 4942**

**Unità volumetriche dell'Edificio 4942**

N°	Foglio	Particella	Superficie coperta CTR (m²)	N° piani	Piani interrati	Mansarda
4176	44	32	69.87			

**Funzioni d'uso**

- **Usò prevalente:**
- **Usi standard:** residenziale
- **Usi presenti:** residenza

**Tipologia edilizia**  
casa isolata su lotto

**Rilievi fotografici**

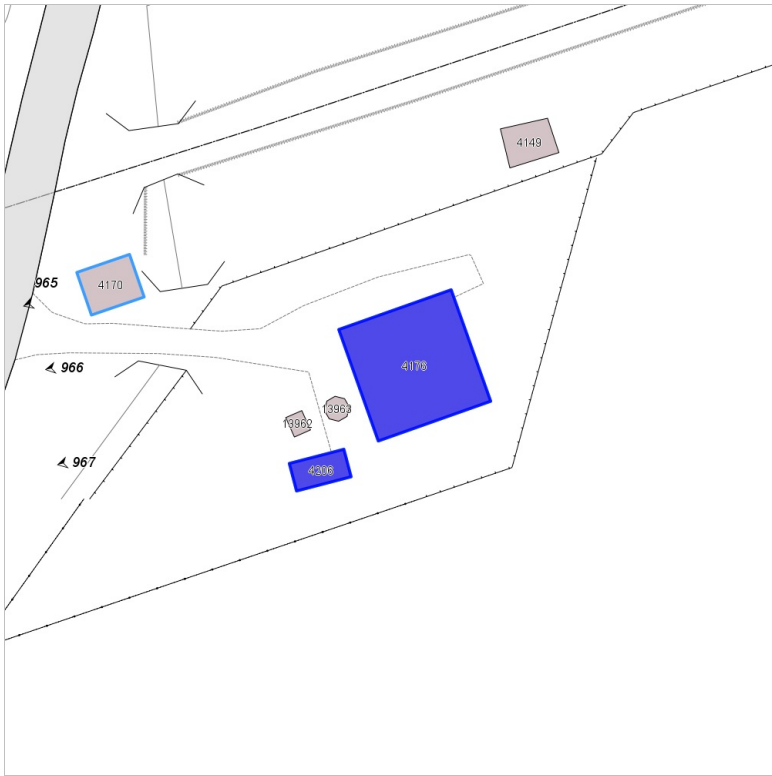


FOTO n° 968 (pertinenza)



FOTO n° 966 (edificio 4942)

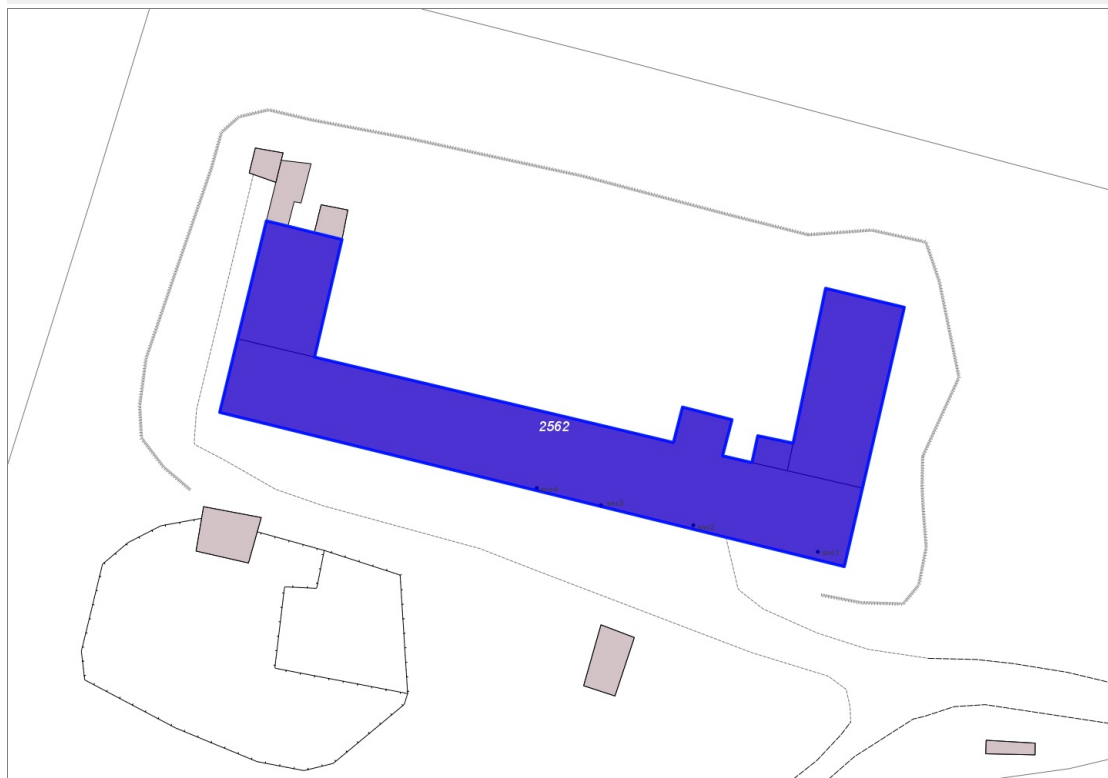
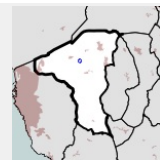


FOTO n° 967 (edificio 4942)



Edifici associati alla Scheda:

ID 2562



### Informazioni sulla Scheda

- **Data rilevazione** 10/10/2021
- **Ambito** rurale
- **Località** Guasticce
- **Denominazione** Il Solitone
- **Tipologia insediativa** casa colonica/aggregato di case coloniche

### Informazioni sull'Edificio 2562

#### Unità volumetriche dell'Edificio 2562

N°	Foglio	Particella	Superficie coperta CTR (m²)	N° piani	Piani interrati	Mansarda
1037	41	445	9			
5662	41	445	85.04			
5671	41	445	131.47			
5684	41	445	465.92			

#### Funzioni d'uso

- **Usò prevalente:**
- **Usi standard:**
- **Usi presenti:** residenza

#### Tipologia edilizia

**casa isolata su lotto di matrice rurale**

### Rilievi fotografici



FOTO n° 969 (edificio 2562)



FOTO n° 970 (edificio 2562)



FOTO n° 971 (edificio 2562)

