

Gruppo di lavoro

Sindaco

Adelio Antolini fino al 24 giugno 2024

Assessore all'urbanistica

Mila Giommetti fino al 24 giugno 2024

Sindaco e assessore all'urbanistica

Sara Paoli dal 25 giugno 2024

Progettista

Dirigente e Responsabile del Procedimento

Leonardo Zinna

Ufficio di piano

Federica Tani, Francesca Guerrazzi

Servizio edilizia privata e SUAP

Claudio Belcari (fino al 6/10/2023)

Sandro Lischi (dal 7/10/2023)

Anna Guerriero (dal 4/06/2024)

Garante dell'informazione e della partecipazione

Annamaria Sinno (fino al 17/04/2023)

Francesca Guerrazzi (dal 18/04/2023)

Co - progettista

Chiara Nostrato

Collaborazione al progetto urbanistico

Benedetta Biaggini

Collaboratori aspetti grafici e rilievi p.e.e.

Giulia D'Ercole, Giovanna Montoro, Marco Lischi

Aspetti geologici e sismici

Federica Tani

Aspetti idraulici

PR.I.MA. INGEGNERIA STP - Nicola Buchignani

Valutazione ambientale strategica e

Valutazione di incidenza ambientale

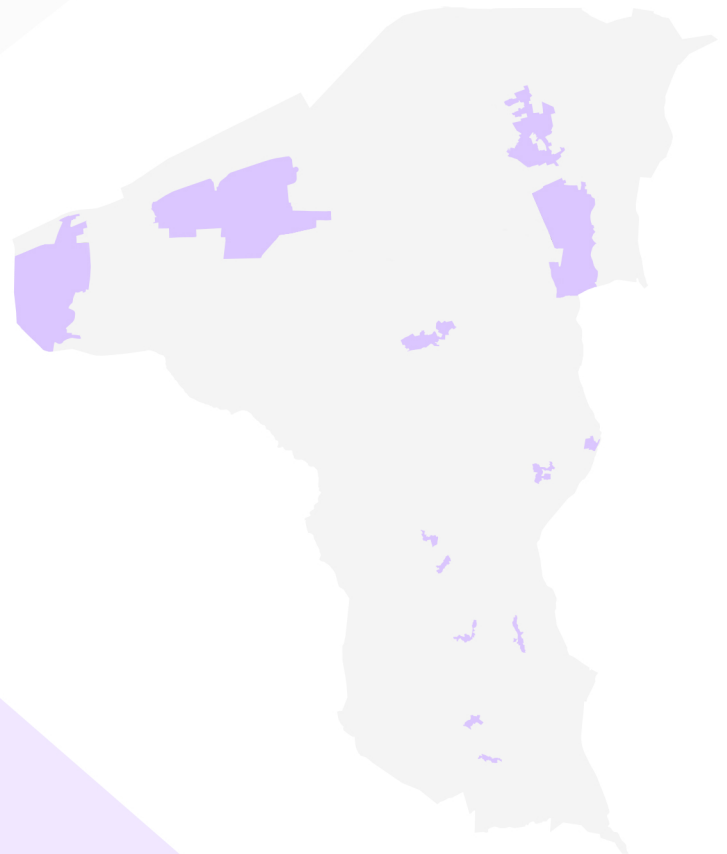
Andrea Giraldi

Aspetti cartografici e Database Geografico

LDP Progetti GIS srl

Aspetti partecipativi

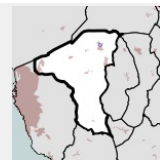
SIMURG RICERCHE - Claudia Casini



QC02 - Patrimonio edilizio soggetto a schedatura (rilievi 2021-2022)

Edifici associati alla Scheda:

ID 2487



Informazioni sulla Scheda

- **Data rilevazione** 21/09/2021
- **Ambito** urbano
- **Località** Vicarello
- **Tipologia insediativa** lineare lungo strada

Informazioni sull'Edificio 2487

Unità volumetriche dell'Edificio 2487

N°	Foglio	Particella	Superficie coperta CTR (m ²)	N° piani	Piani interrati	Mansarda
13163	22	414	57.68			

Funzioni d'uso

- **Usò prevalente:**
- **Usi standard:** residenziale
- **Usi presenti:**

Tipologia edilizia
edificio a schiera

Rilievi fotografici



FOTO n° 327 (edificio 2487)



FOTO n° 328 (edificio 2487)



FOTO n° 329 (edificio 2487)

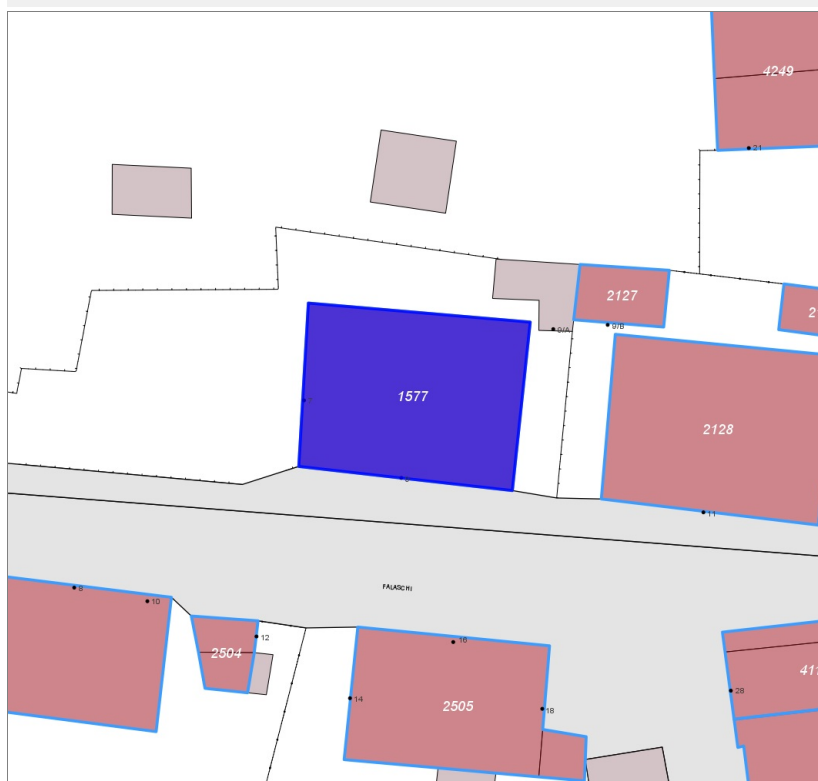
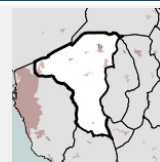


FOTO n° 335 (edificio 2487)



Edifici associati alla Scheda:

ID 1577



Informazioni sulla Scheda

- **Data rilevazione** 22/09/2021
- **Ambito** urbano
- **Località** Vicarello
- **Tipologia insediativa** lineare lungo strada

Informazioni sull'Edificio 1577

Unità volumetriche dell'Edificio 1577

N°	Foglio	Particella	Superficie coperta CTR (m ²)	N° piani	Piani interrati	Mansarda
725	22	567	172.49			

Funzioni d'uso

- **Usò prevalente:**
- **Usi standard:** residenziale
- **Usi presenti:**

Tipologia edilizia

casa isolata su lotto

Rilievi fotografici

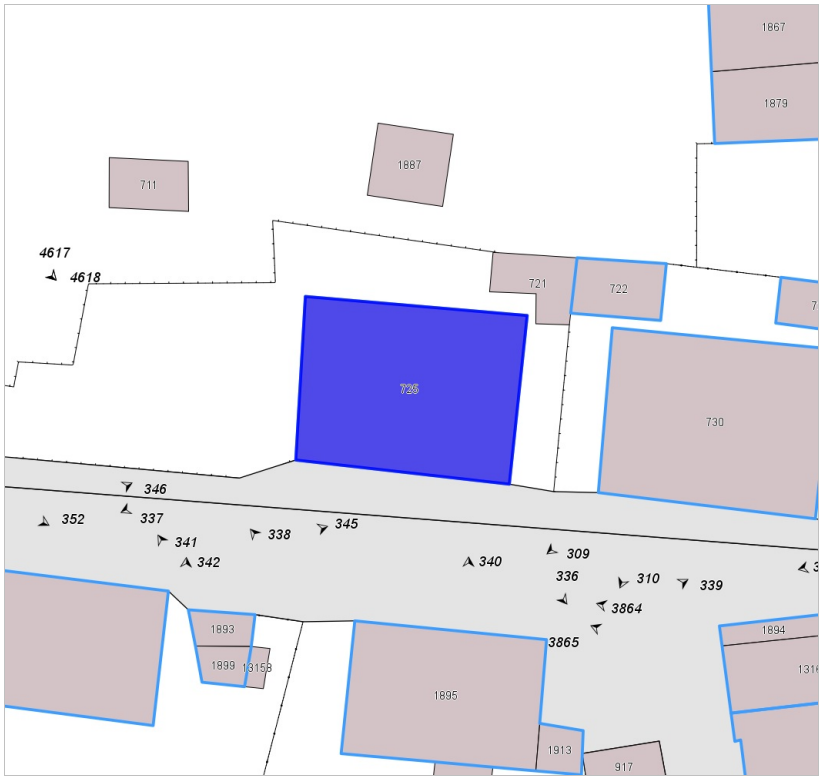


FOTO n° 336 (edificio 1577)

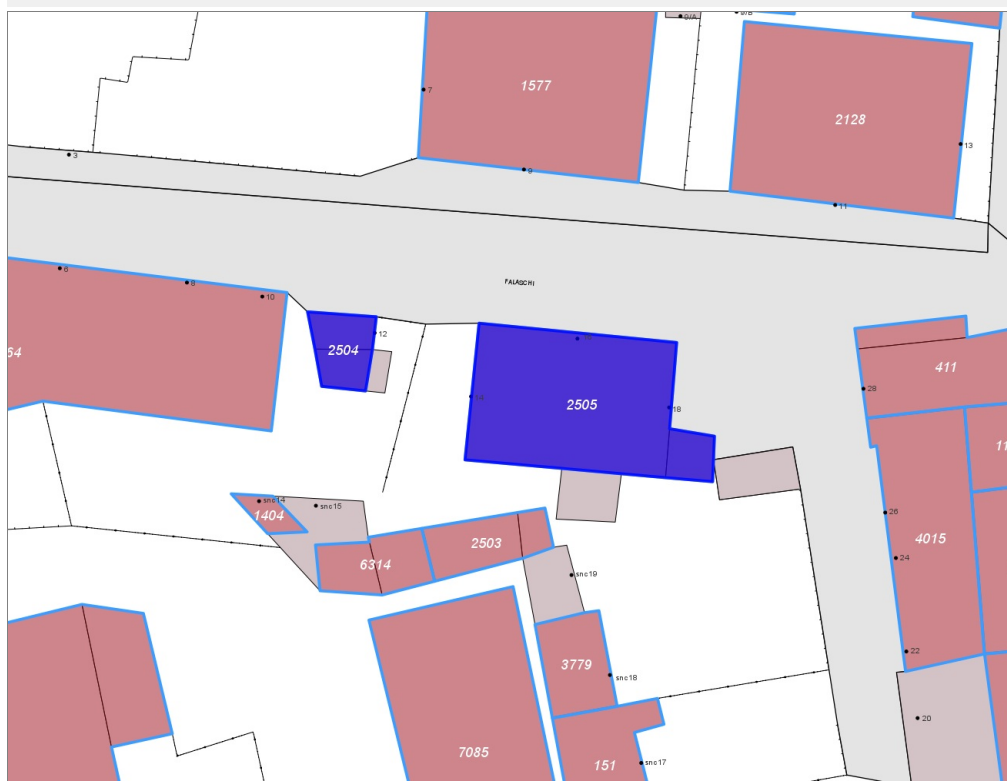
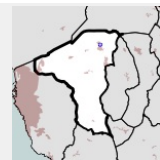


FOTO n° 337 (edificio 1577)



Edifici associati alla Scheda:

ID 2504 | ID 2505



Informazioni sulla Scheda

- **Data rilevazione** 22/09/2021
- **Ambito** urbano
- **Località** Vicarello
- **Tipologia insediativa** lineare lungo strada

Informazioni sull'Edificio 2504

Unità volumetriche dell'Edificio 2504

N°	Foglio	Particella	Superficie coperta CTR (m²)	N° piani	Piani interrati	Mansarda
1893	22	233	9.84			
1899	22	233	8.89			

Funzioni d'uso

- **Usò prevalente:**
- **Usi standard:** residenziale
- **Usi presenti:**

Tipologia edilizia
annesso (generico)

Informazioni sull'Edificio 2505

Unità volumetriche dell'Edificio 2505

N°	Foglio	Particella	Superficie coperta CTR (m²)	N° piani	Piani interrati	Mansarda
1895	22	233	121.71			
1913	22	233	9.75			

Funzioni d'uso

- **Usò prevalente:**
- **Usi standard:** residenziale
- **Usi presenti:**

Tipologia edilizia
edificio a schiera

Rilievi fotografici



FOTO n° 343 (pertinenza)



FOTO n° 344 (pertinenza)



FOTO n° 341 (edificio 2504)



FOTO n° 342 (edificio 2504)



FOTO n° 338 (edificio 2505)



FOTO n° 339 (edificio 2505)

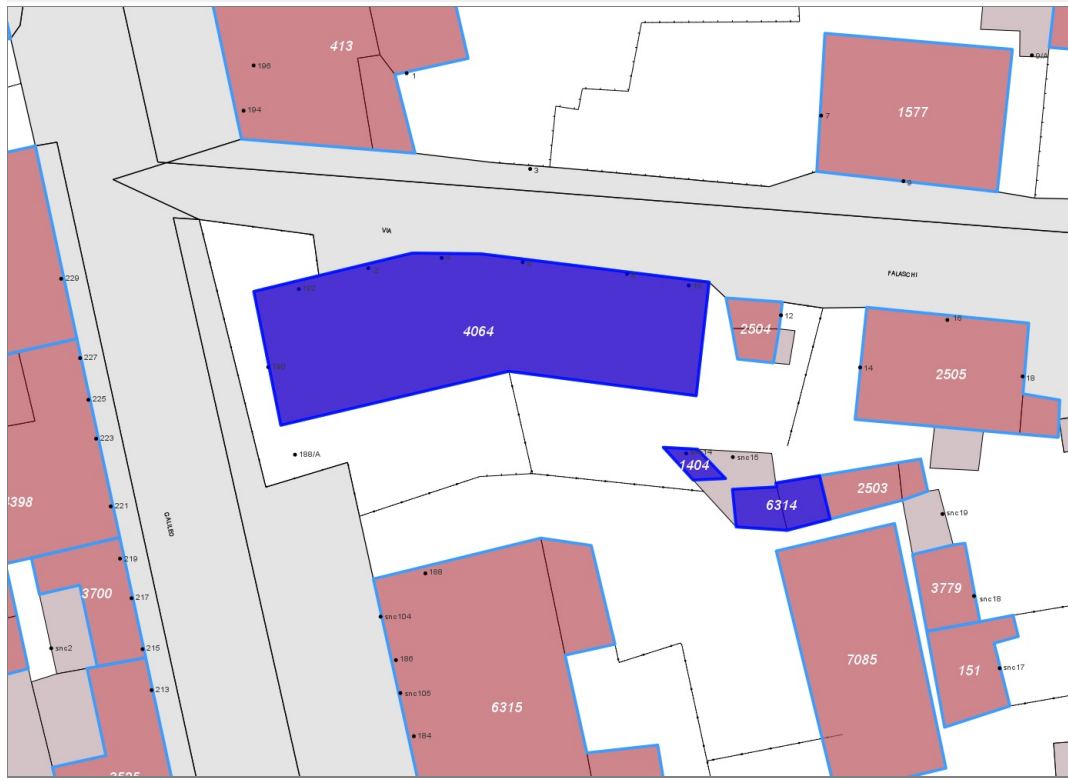
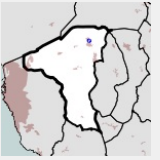


FOTO n° 340 (edificio 2505)



Edifici associati alla Scheda:

ID 1404 | ID 4064 | ID 6314



Informazioni sulla Scheda

- **Data rilevazione** 22/09/2021
- **Ambito urbano**
- **Località** Vicarello
- **Tipologia insediativa** lineare lungo strada

Informazioni sull'Edificio 1404

Unità volumetriche dell'Edificio 1404

N°	Foglio	Particella	Superficie coperta CTR (m ²)	N° piani	Piani interrati	Mansarda
13169	22	1636	6.8			

Funzioni d'uso

- **Usò prevalente:**
- **Usi standard:** residenziale
- **Usi presenti:** residenza

Tipologia edilizia
annesso (generico)

Informazioni sull'Edificio 4064

Unità volumetriche dell'Edificio 4064

N°	Foglio	Particella	Superficie coperta CTR (m ²)	N° piani	Piani interrati	Mansarda
748	22	1578	364.67			

Funzioni d'uso

- **Usò prevalente:**
- **Usi standard:** residenziale
- **Usi presenti:**

Tipologia edilizia
edificio a schiera

Informazioni sull'Edificio 6314

Unità volumetriche dell'Edificio 6314

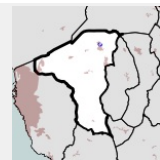
N°	Foglio	Particella	Superficie coperta CTR (m ²)	N° piani	Piani interrati	Mansarda
13167	22	1593	13.74			
13168	22	1593	12.76			

Funzioni d'uso

Tipologia edilizia

Edifici associati alla Scheda:

ID 413



Informazioni sulla Scheda

- **Data rilevazione** 22/09/2021
- **Ambito** urbano
- **Località** Vicarello
- **Tipologia insediativa** lineare lungo strada

Informazioni sull'Edificio 413

Unità volumetriche dell'Edificio 413

N°	Foglio	Particella	Superficie coperta CTR (m ²)	N° piani	Piani interrati	Mansarda
717	22	1583	148.41			
728	22	1583	22.93			
13183	22	1583	78.2			

Funzioni d'uso

- **Usò prevalente:**
- **Usi standard:** commerciale; residenziale
- **Usi presenti:**

Tipologia edilizia
casa isolata su lotto

Rilievi fotografici

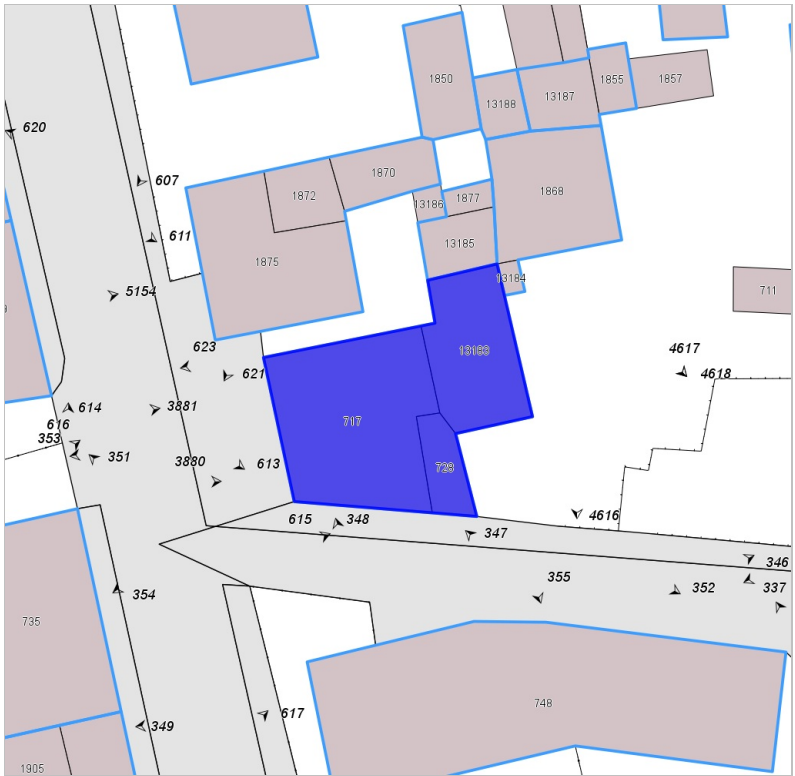


FOTO n° 354 (edificio 413)



FOTO n° 352 (edificio 413)



FOTO n° 353 (edificio 413)

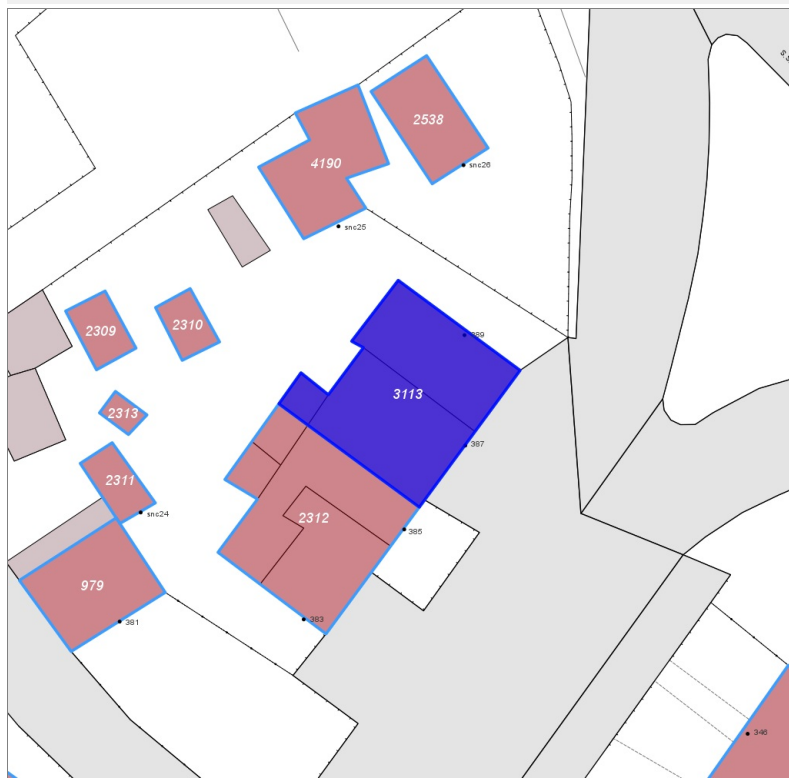
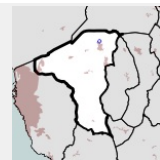


FOTO n° 355 (edificio 413)



Edifici associati alla Scheda:

ID 3113



Informazioni sulla Scheda

- **Data rilevazione** 22/09/2021
- **Ambito** urbano
- **Località** Vicarello
- **Tipologia insediativa** lineare lungo strada

Informazioni sull'Edificio 3113

Unità volumetriche dell'Edificio 3113

N°	Foglio	Particella	Superficie coperta CTR (m ²)	N° piani	Piani interrati	Mansarda
169	19	64	62.62			
171	19	64	72.02			
12257	19	64	7.22			

Funzioni d'uso

- **Usò prevalente:**
- **Usi standard:** residenziale
- **Usi presenti:**

Tipologia edilizia
edificio a schiera

Rilievi fotografici

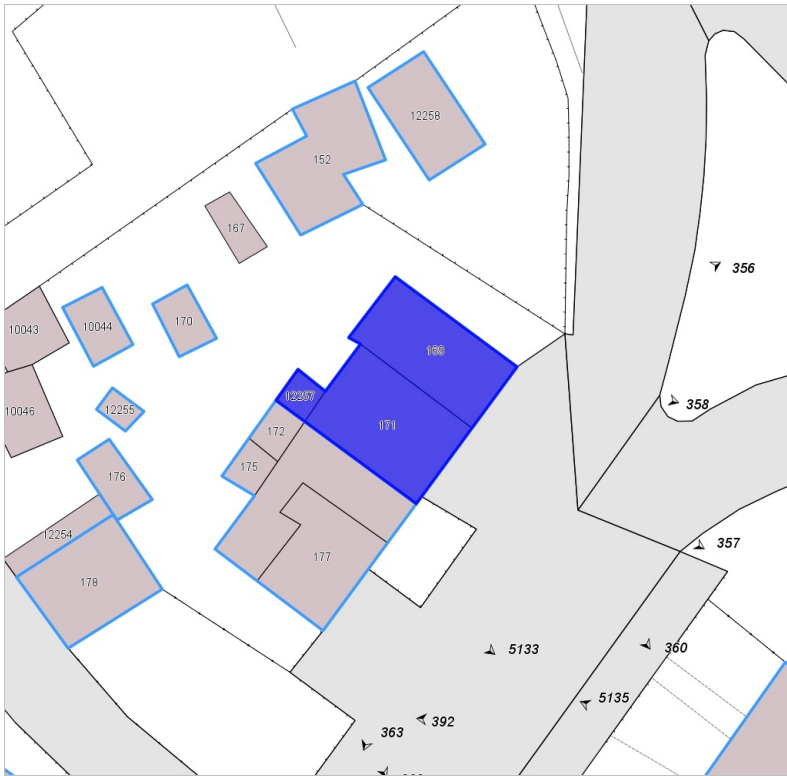


FOTO n° 359 (pertinenza)



FOTO n° 361 (pertinenza)



FOTO n° 360 (edificio 3113)



FOTO n° 356 (edificio 3113)



FOTO n° 357 (edificio 3113)

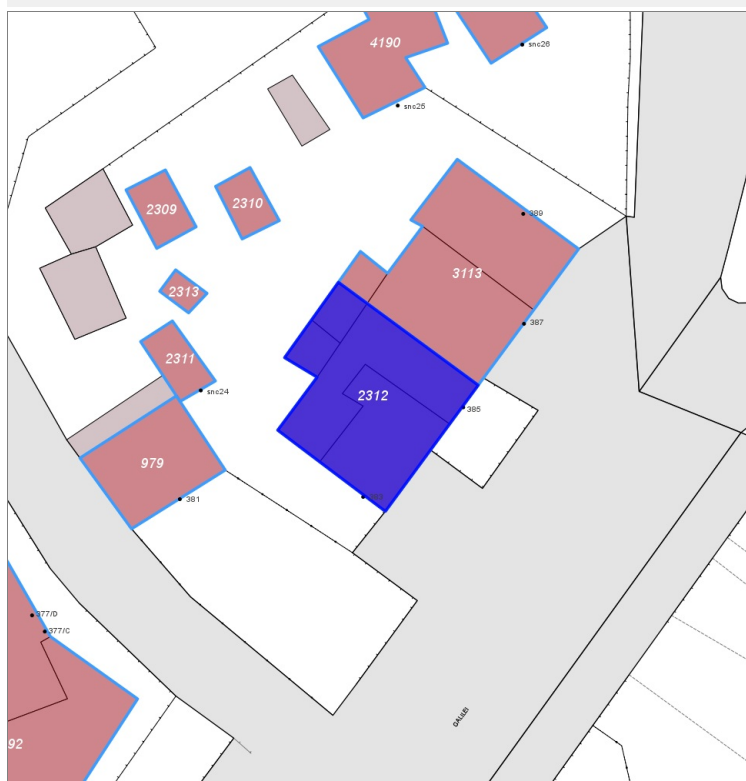
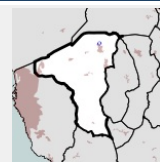


FOTO n° 358 (edificio 3113)



Edifici associati alla Scheda:

ID 2312



Informazioni sulla Scheda

- **Data rilevazione** 22/09/2021
- **Ambito** urbano
- **Località** Vicarello
- **Tipologia insediativa** lineare lungo strada

Informazioni sull'Edificio 2312

Unità volumetriche dell'Edificio 2312

N°	Foglio	Particella	Superficie coperta CTR (m ²)	N° piani	Piani interrati	Mansarda
172	19	62	9.39			
175	19	62	8.97			
177	19	62	52.48			
12256	19	62	63.72			

Funzioni d'uso

- **Usò prevalente:** residenziale
- **Usi standard:** residenziale
- **Usi presenti:** residenza

Tipologia edilizia
edificio a schiera

Rilievi fotografici

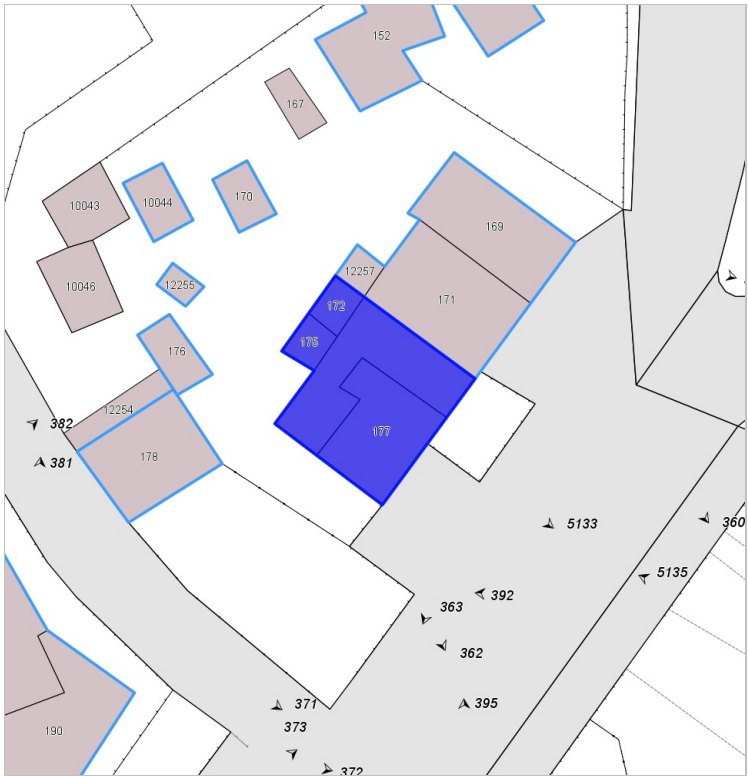


FOTO n° 364 (pertinenza)



FOTO n° 365 (pertinenza)



FOTO n° 366 (pertinenza)



FOTO n° 367 (pertinenza)



FOTO n° 368 (pertinenza)



FOTO n° 369 (pertinenza)



FOTO n° 5133 (edificio 2312)



FOTO n° 362 (edificio 2312)



FOTO n° 363 (edificio 2312)

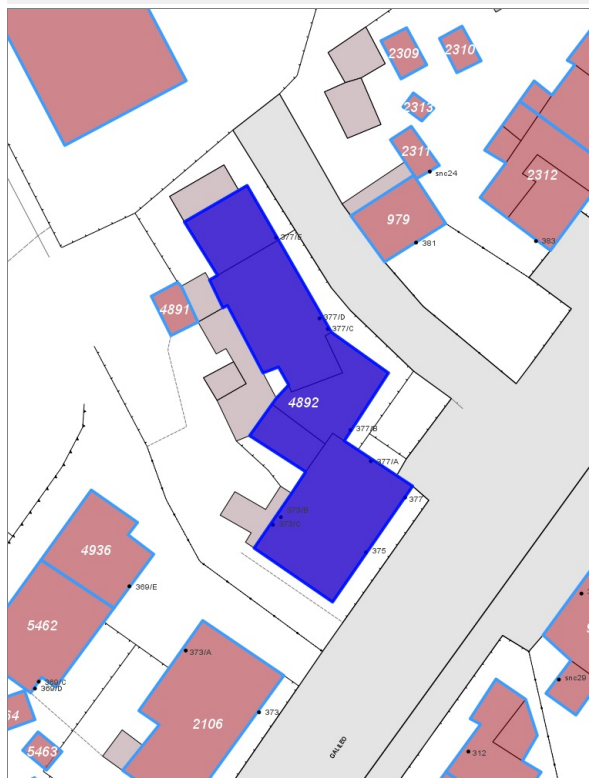
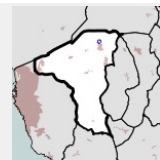


FOTO n° 370 (edificio 2312)



Edifici associati alla Scheda:

ID 4892



Informazioni sulla Scheda

- **Data rilevazione** 22/09/2021
- **Ambito** urbano
- **Località** Vicarello
- **Tipologia insediativa** lineare lungo strada

Informazioni sull'Edificio 4892

Unità volumetriche dell'Edificio 4892

N°	Foglio	Particella	Superficie coperta CTR (m ²)	N° piani	Piani interrati	Mansarda
180	19	383	57.98			
181	19	383	134.41			
190	19	383	72.93			
196	19	383	31.08			
198	19	383	172.66			

Funzioni d'uso

- **Usò prevalente:**
- **Usi standard:** residenziale
- **Usi presenti:**

Tipologia edilizia

edificio a schiera

Rilievi fotografici



FOTO n° 371 (edificio 4892)



FOTO n° 372 (edificio 4892)



FOTO n° 373 (edificio 4892)



FOTO n° 374 (edificio 4892)



FOTO n° 375 (edificio 4892)



FOTO n° 376 (edificio 4892)



FOTO n° 377 (edificio 4892)



FOTO n° 378 (edificio 4892)



FOTO n° 379 (edificio 4892)



FOTO n° 380 (edificio 4892)



FOTO n° 381 (edificio 4892)

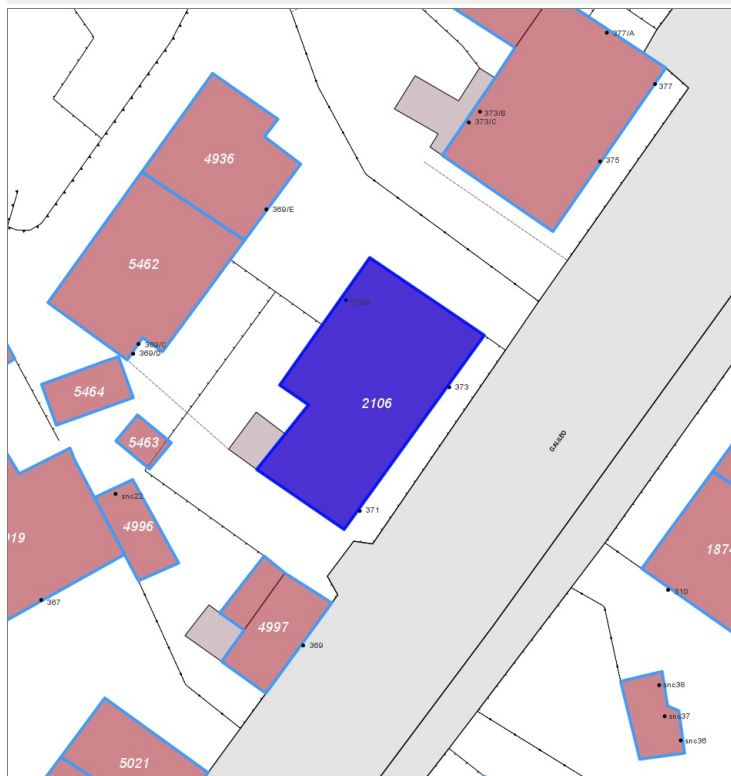
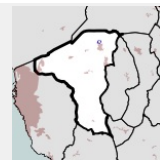


FOTO n° 382 (edificio 4892)



Edifici associati alla Scheda:

ID 2106



Informazioni sulla Scheda

- Data rilevazione 22/09/2021
- Ambito urbano
- Località Vicarello
- Tipologia insediativa lineare lungo strada

Informazioni sull'Edificio 2106

Unità volumetriche dell'Edificio 2106

N°	Foglio	Particella	Superficie coperta CTR (m ²)	N° piani	Piani interrati	Mansarda
211	19	60	194.86			

Funzioni d'uso

- Uso prevalente:
- Usi standard: residenziale
- Usi presenti:

Tipologia edilizia
edificio a schiera

Rilievi fotografici

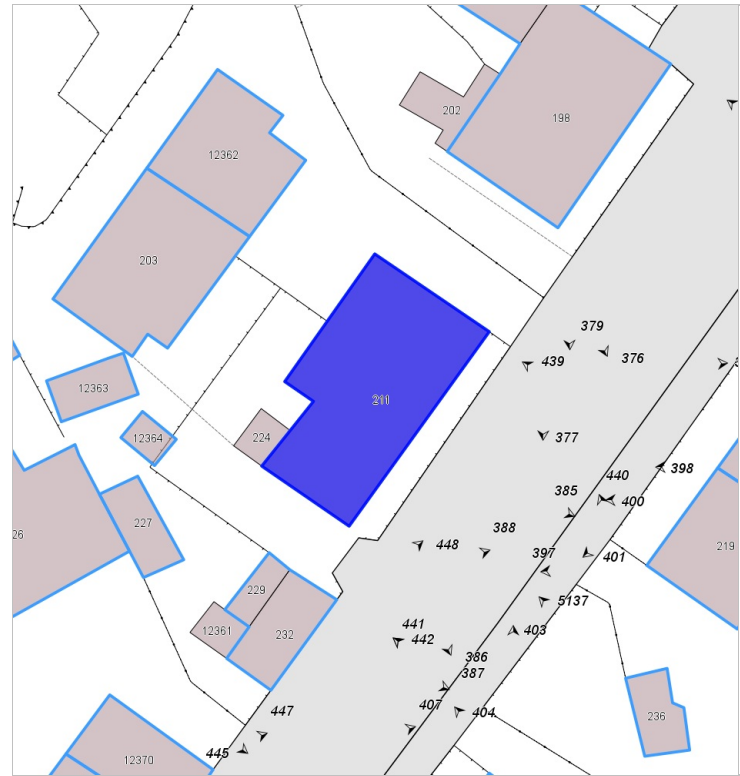


FOTO n° 383 (edificio 2106)



FOTO n° 385 (edificio 2106)

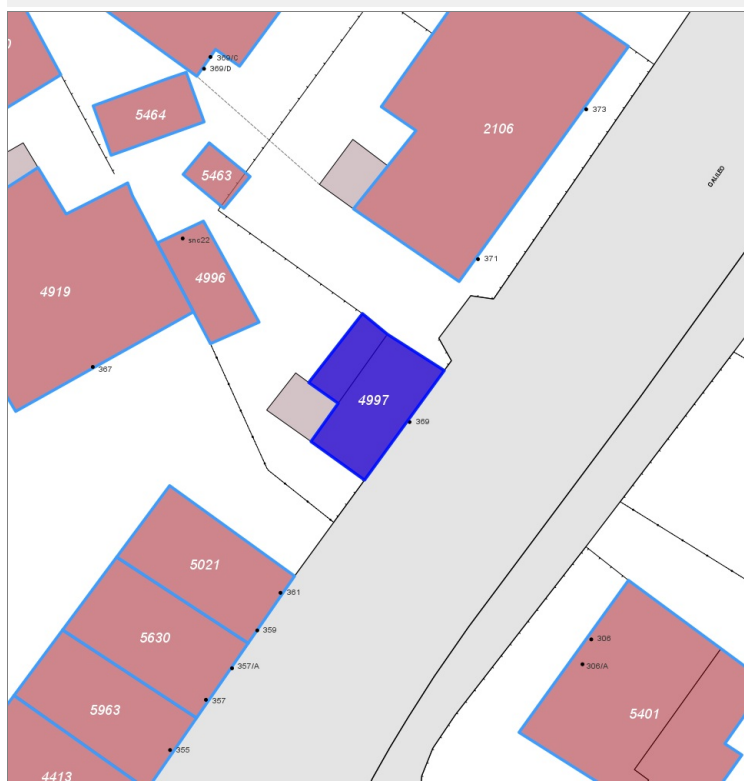
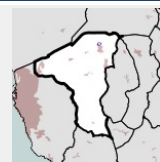


FOTO n° 386 (edificio 2106)



Edifici associati alla Scheda:

ID 4997



Informazioni sulla Scheda

- **Data rilevazione** 22/09/2021
- **Ambito urbano**
- **Località** Vicarello
- **Tipologia insediativa** lineare lungo strada

Informazioni sull'Edificio 4997

Unità volumetriche dell'Edificio 4997

N°	Foglio	Particella	Superficie coperta CTR (m ²)	N° piani	Piani interrati	Mansarda
229	19	58	13.01			
232	19	58	39.34			

Funzioni d'uso

- **Usi prevalente:**
- **Usi standard:** residenziale
- **Usi presenti:**

Tipologia edilizia

casa isolata su lotto

Rilievi fotografici

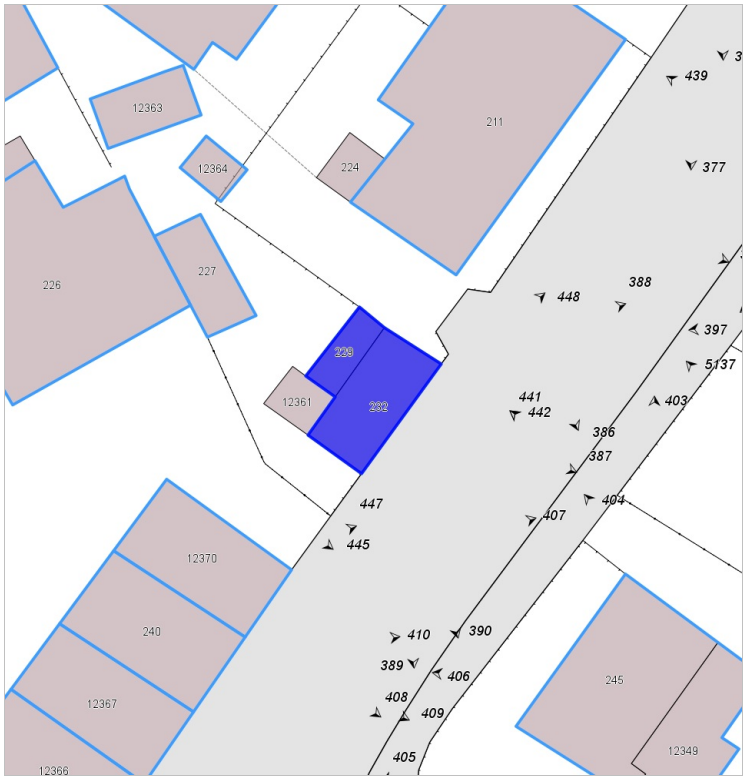


FOTO n° 387 (edificio 4997)



FOTO n° 388 (edificio 4997)



FOTO n° 389 (edificio 4997)



FOTO n° 390 (edificio 4997)

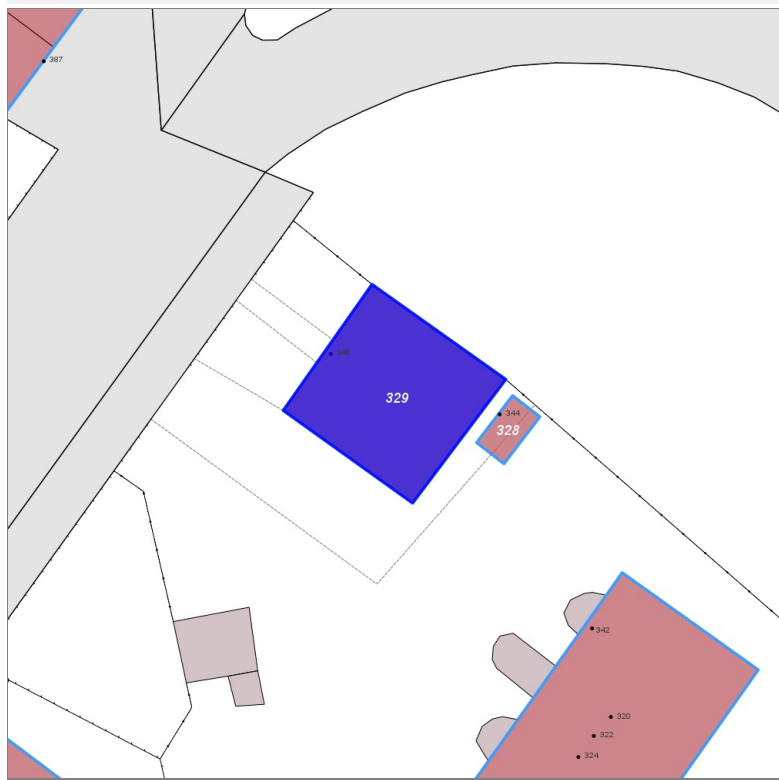
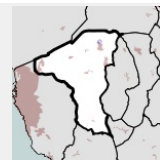


FOTO n° 448 (edificio 4997)



Edifici associati alla Scheda:

ID 329



Informazioni sulla Scheda

- Data rilevazione 22/09/2021
- Ambito urbano
- Località Vicarello
- Tipologia insediativa edificio isolato su lotto

Informazioni sull'Edificio 329

Unità volumetriche dell'Edificio 329

N°	Foglio	Particella	Superficie coperta CTR (m ²)	N° piani	Piani interrati	Mansarda
182	22	578	131.96			

Funzioni d'uso

- Uso prevalente:
- Usi standard: residenziale
- Usi presenti:

Tipologia edilizia

casa isolata su lotto

Rilievi fotografici

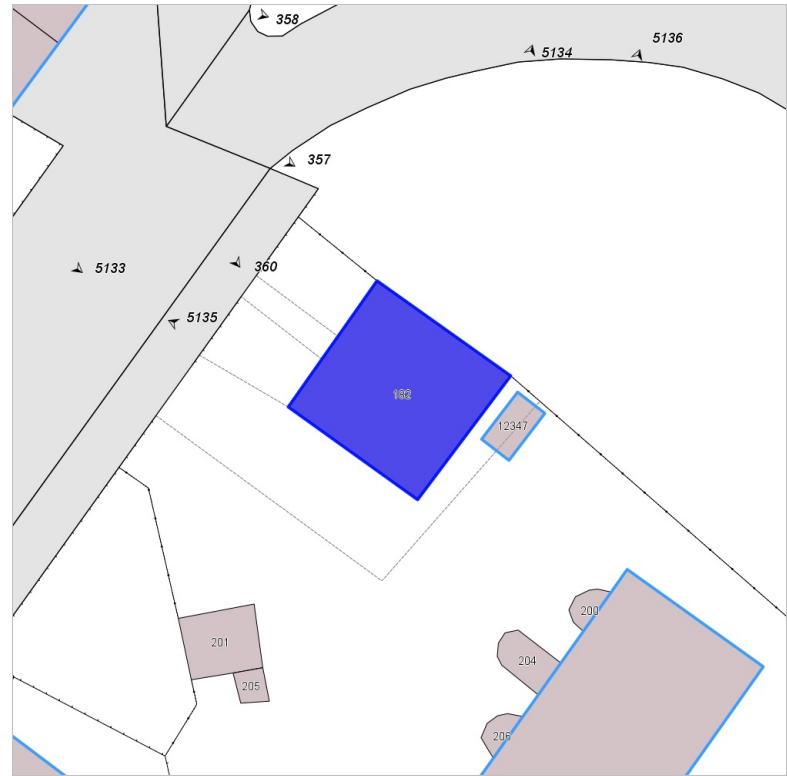


FOTO n° 5135 (edificio 329)



FOTO n° 392 (edificio 329)



FOTO n° 393 (edificio 329)

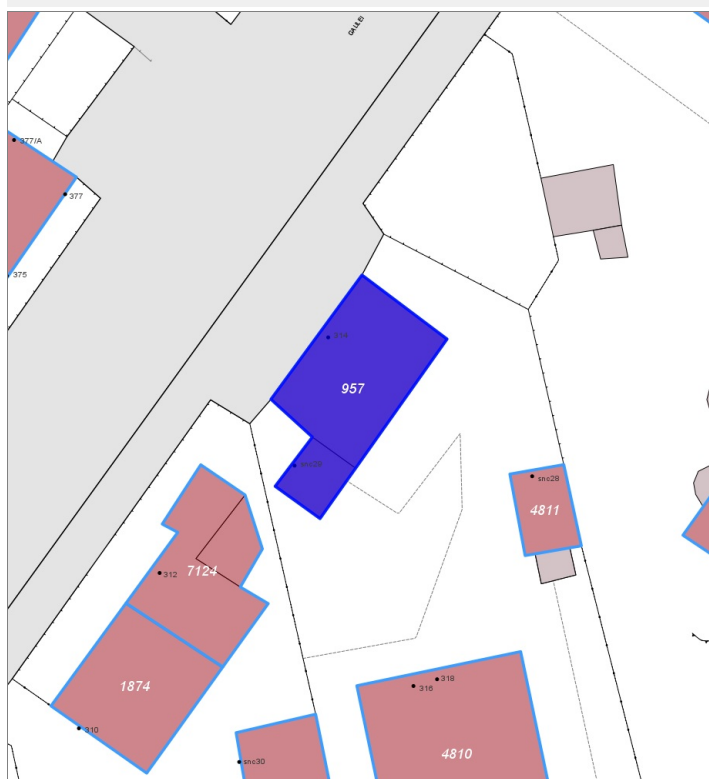
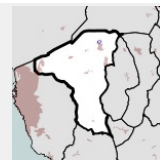


FOTO n° 5134 (edificio 329)



Edifici associati alla Scheda:

ID 957



Informazioni sulla Scheda

- **Data rilevazione** 22/09/2021
- **Ambito** urbano
- **Località** Vicarello
- **Tipologia insediativa** lineare lungo strada

Informazioni sull'Edificio 957

Unità volumetriche dell'Edificio 957

N°	Foglio	Particella	Superficie coperta CTR (m ²)	N° piani	Piani interrati	Mansarda
207	22	161	98.45			
215	22	161	19.4			

Funzioni d'uso

- **Usò prevalente:**
- **Usi standard:** residenziale
- **Usi presenti:**

Tipologia edilizia

casa isolata su lotto

Rilievi fotografici

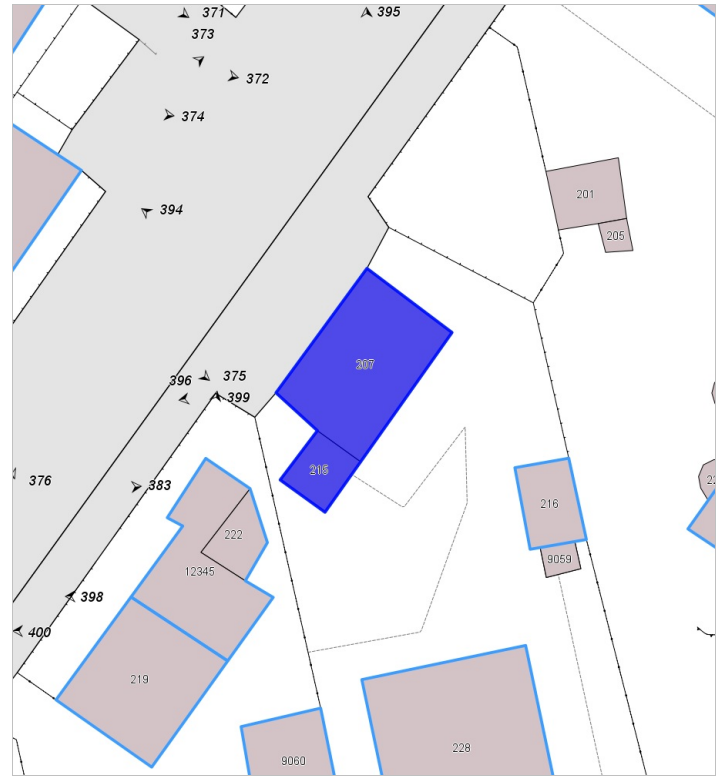


FOTO n° 394 (edificio 957)



FOTO n° 395 (edificio 957)

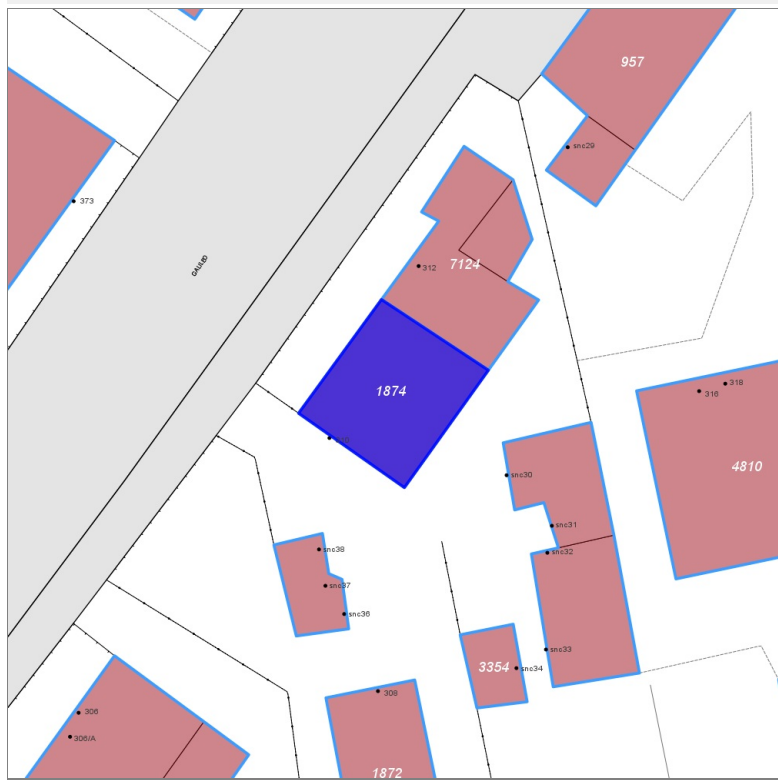
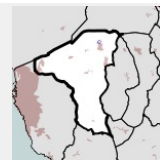


FOTO n° 396 (edificio 957)



Edifici associati alla Scheda:

ID 1874



Informazioni sulla Scheda

- **Data rilevazione** 22/09/2021
- **Ambito** urbano
- **Località** Vicarello
- **Tipologia insediativa** lineare lungo strada

Informazioni sull'Edificio 1874

Unità volumetriche dell'Edificio 1874

N°	Foglio	Particella	Superficie coperta CTR (m ²)	N° piani	Piani interrati	Mansarda
219	22	1106	86.91			

Funzioni d'uso

- **Usò prevalente:**
- **Usi standard:** residenziale
- **Usi presenti:**

Tipologia edilizia
edificio a schiera

Rilievi fotografici

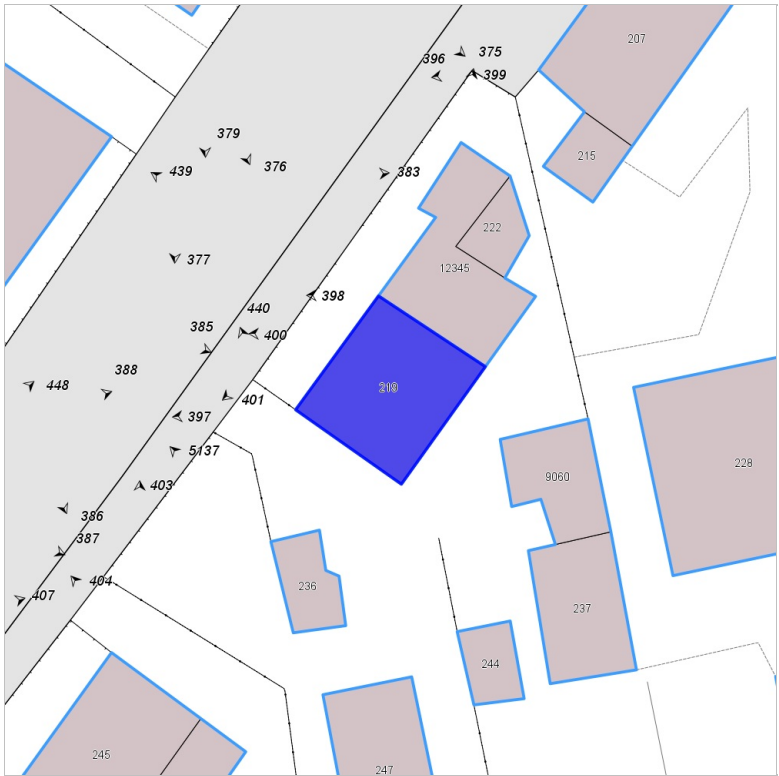


FOTO n° 402 (pertinenza)



FOTO n° 436 (pertinenza)



FOTO n° 438 (pertinenza)



FOTO n° 397 (edificio 1874)



FOTO n° 401 (edificio 1874)

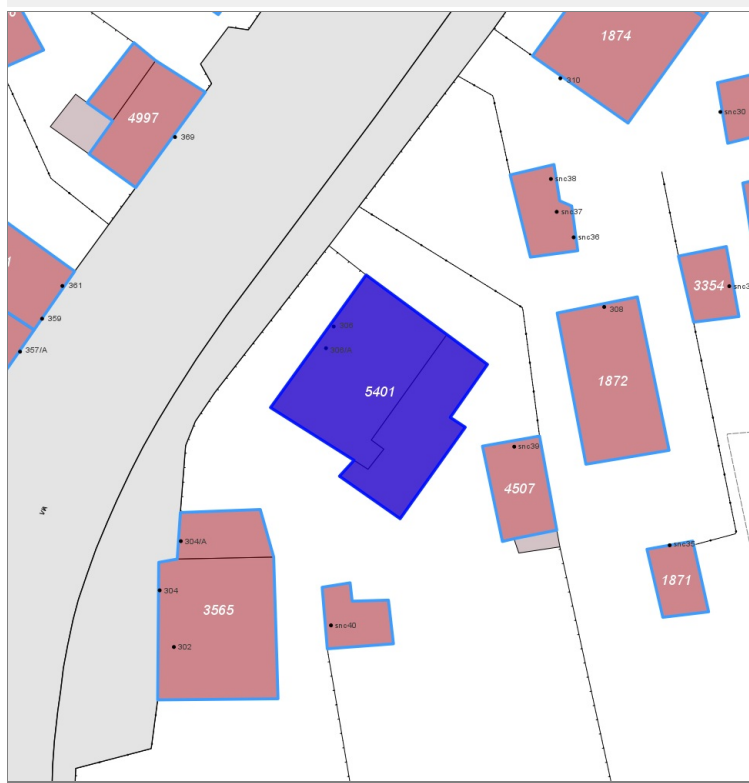
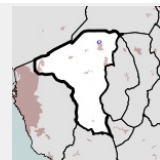


FOTO n° 439 (edificio 1874)



Edifici associati alla Scheda:

ID 5401



Informazioni sulla Scheda

- **Data rilevazione** 22/09/2021
- **Ambito** urbano
- **Località** Vicarello
- **Tipologia insediativa** edificio isolato su lotto

Informazioni sull'Edificio 5401

Unità volumetriche dell'Edificio 5401

N°	Foglio	Particella	Superficie coperta CTR (m ²)	N° piani	Piani interrati	Mansarda
245	22	158	95.61			
12349	22	158	62.25			

Funzioni d'uso

- **Usi prevalente:**
- **Usi standard:** residenziale
- **Usi presenti:**

Tipologia edilizia

casa isolata su lotto

Rilievi fotografici

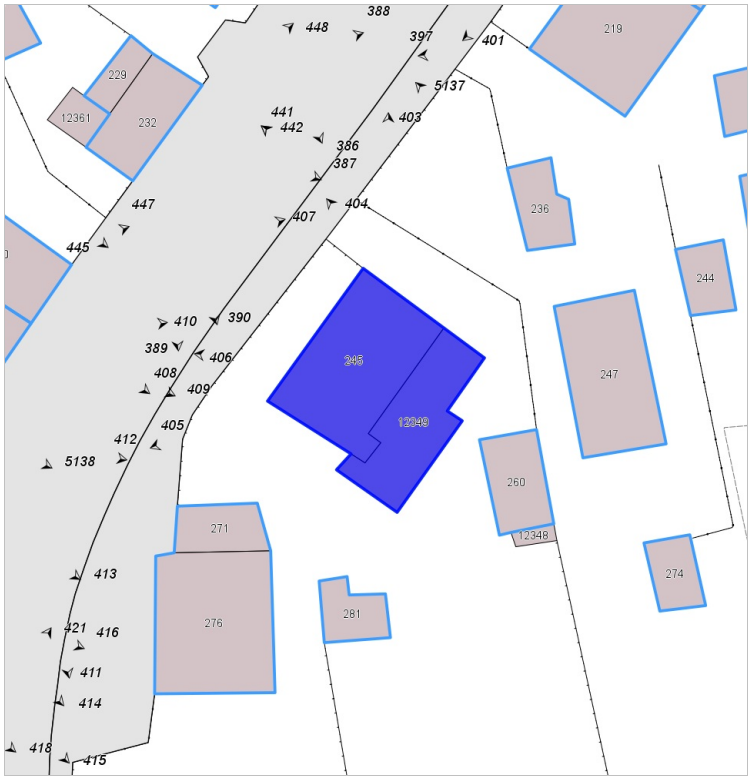


FOTO n° 403 (edificio 5401)



FOTO n° 404 (edificio 5401)



FOTO n° 405 (edificio 5401)

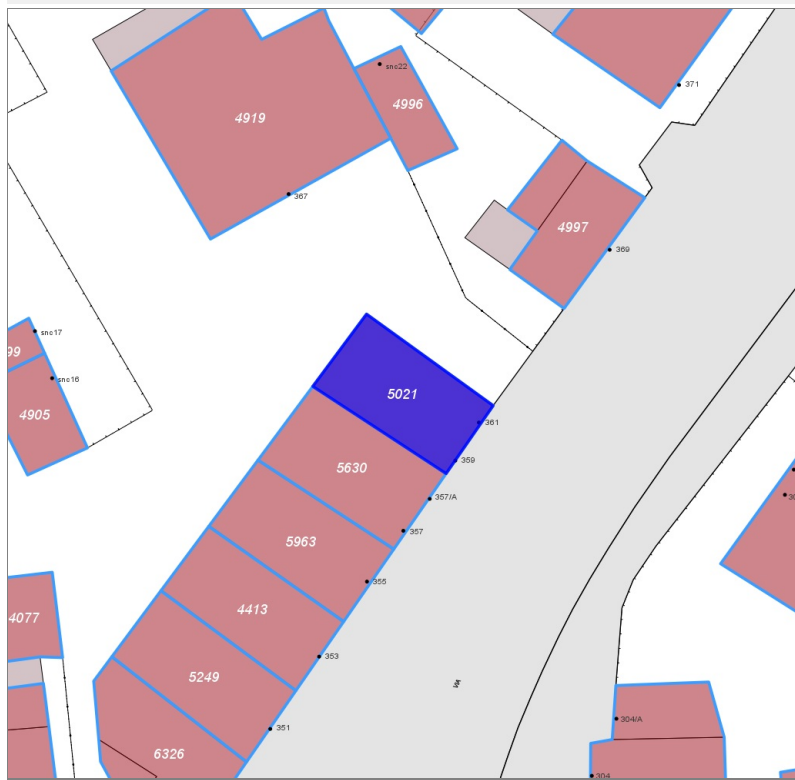
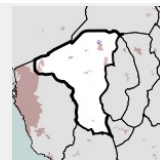


FOTO n° 406 (edificio 5401)



Edifici associati alla Scheda:

ID 5021



Informazioni sulla Scheda

- **Data rilevazione** 22/09/2021
- **Ambito** urbano
- **Località** Vicarello
- **Denominazione** Vicarello Vecchio
- **Tipologia insediativa** lineare lungo strada

Informazioni sull'Edificio 5021

Unità volumetriche dell'Edificio 5021

N°	Foglio	Particella	Superficie coperta CTR (m ²)	N° piani	Piani interrati	Mansarda
12370	19	57	58.7			

Funzioni d'uso

- **Usò prevalente:**
- **Usi standard:** residenziale
- **Usi presenti:**

Tipologia edilizia
edificio a schiera

Rilievi fotografici

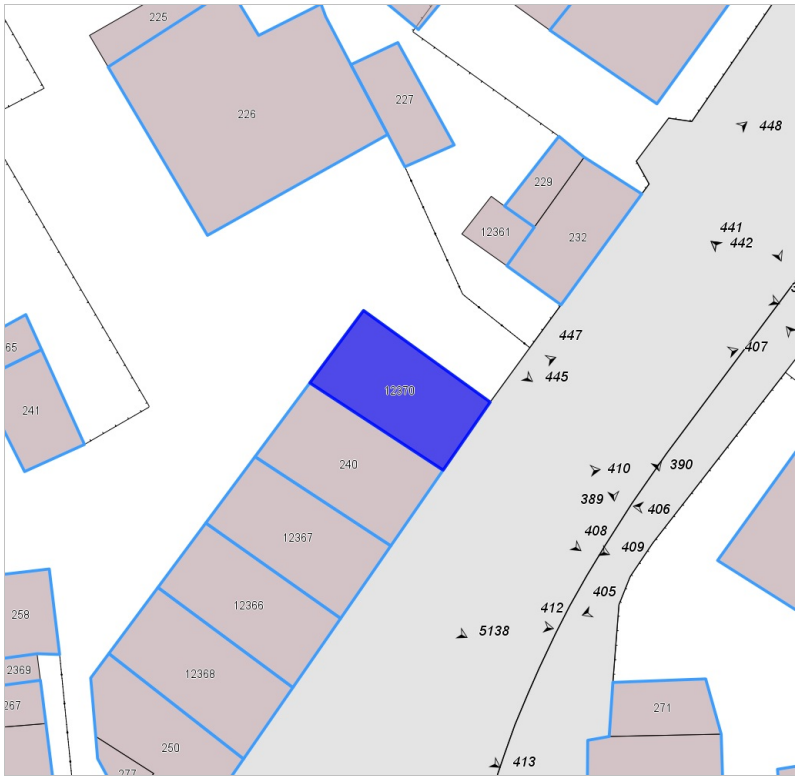


FOTO n° 407 (edificio 5021)



FOTO n° 408 (edificio 5021)

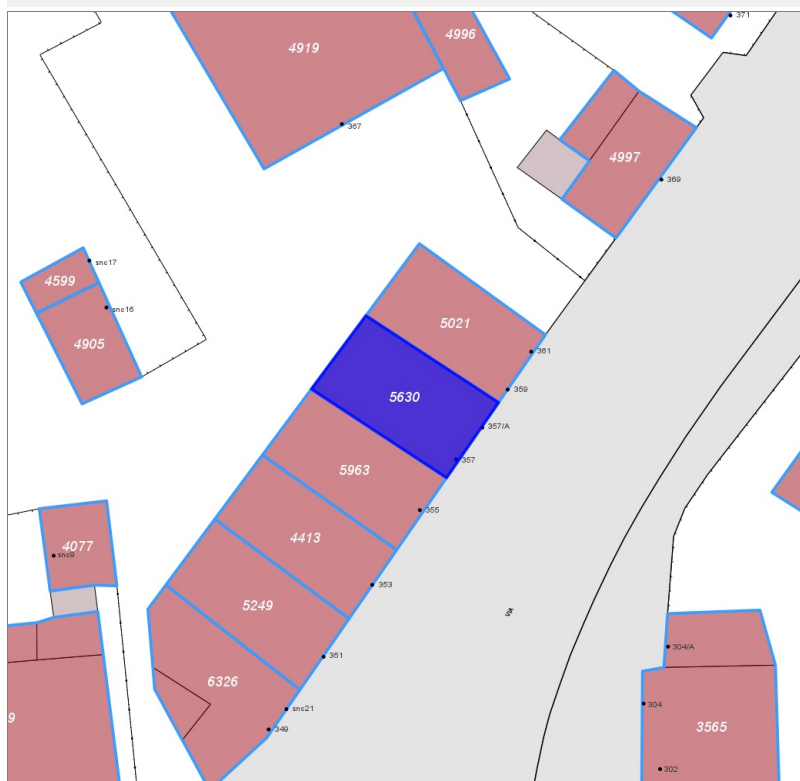
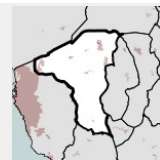


FOTO n° 447 (edificio 5021)



Edifici associati alla Scheda:

ID 5630



Informazioni sulla Scheda

- **Data rilevazione** 22/09/2021
- **Ambito** urbano
- **Località** Vicarello
- **Denominazione** Vicarello Vecchio
- **Tipologia insediativa** lineare lungo strada

Informazioni sull'Edificio 5630

Unità volumetriche dell'Edificio 5630

N°	Foglio	Particella	Superficie coperta CTR (m ²)	N° piani	Piani interrati	Mansarda
240	19	56	63.63			

Funzioni d'uso

- **Usò prevalente:**
- **Usi standard:** residenziale
- **Usi presenti:**

Tipologia edilizia
edificio a schiera

Rilievi fotografici

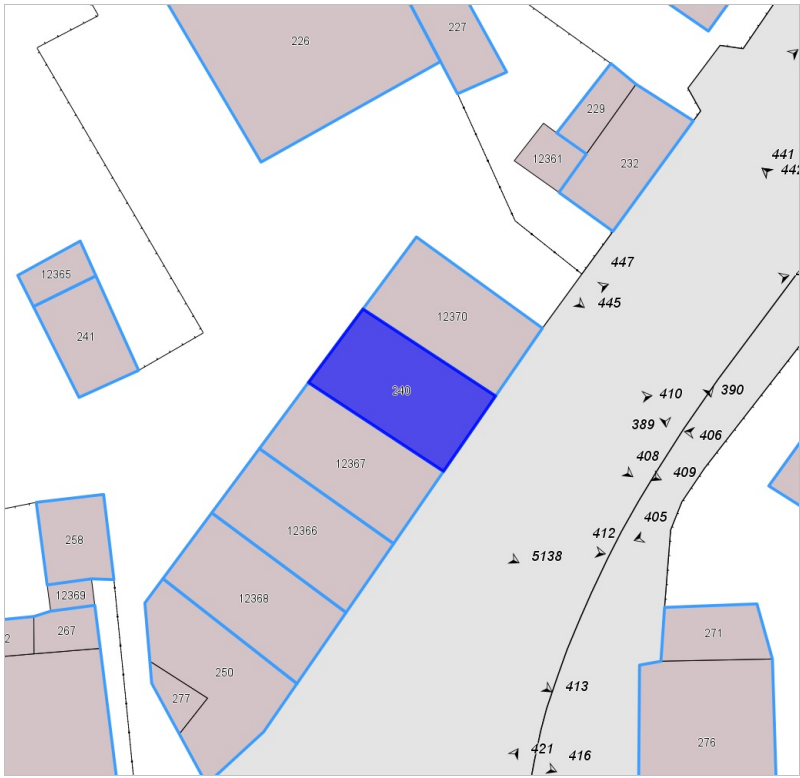


FOTO n° 409 (edificio 5630)

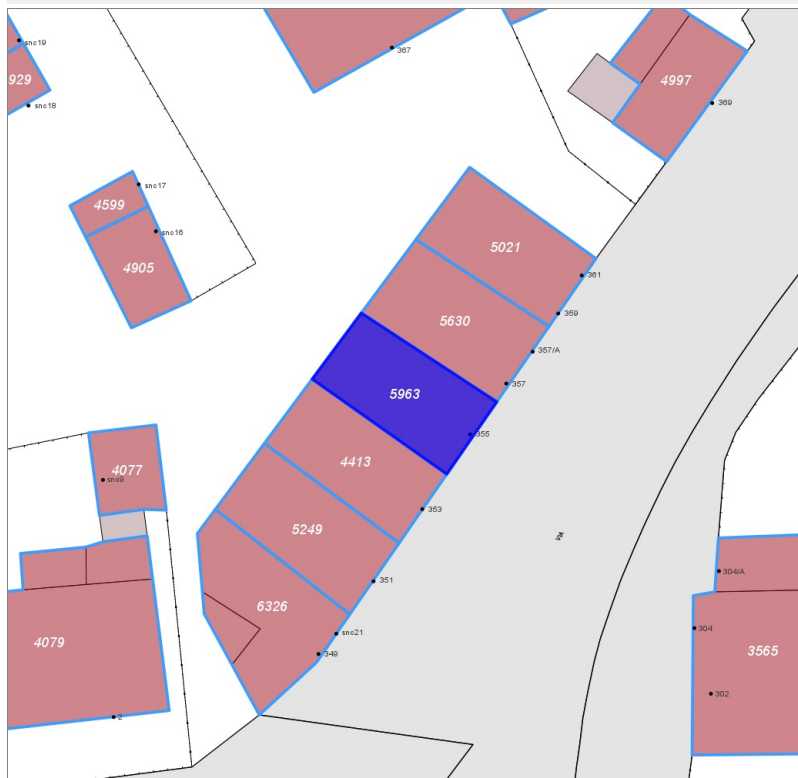
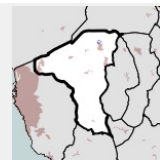


FOTO n° 410 (edificio 5630)



Edifici associati alla Scheda:

ID 5963



Informazioni sulla Scheda

- **Data rilevazione** 22/09/2021
- **Ambito** urbano
- **Località** Vicarello
- **Denominazione** Vicarello Vecchio
- **Tipologia insediativa** lineare lungo strada

Informazioni sull'Edificio 5963

Unità volumetriche dell'Edificio 5963

N°	Foglio	Particella	Superficie coperta CTR (m ²)	N° piani	Piani interrati	Mansarda
12367	19	55	60.21			

Funzioni d'uso

- **Usò prevalente:**
- **Usi standard:** residenziale
- **Usi presenti:**

Tipologia edilizia
edificio a schiera

Rilievi fotografici

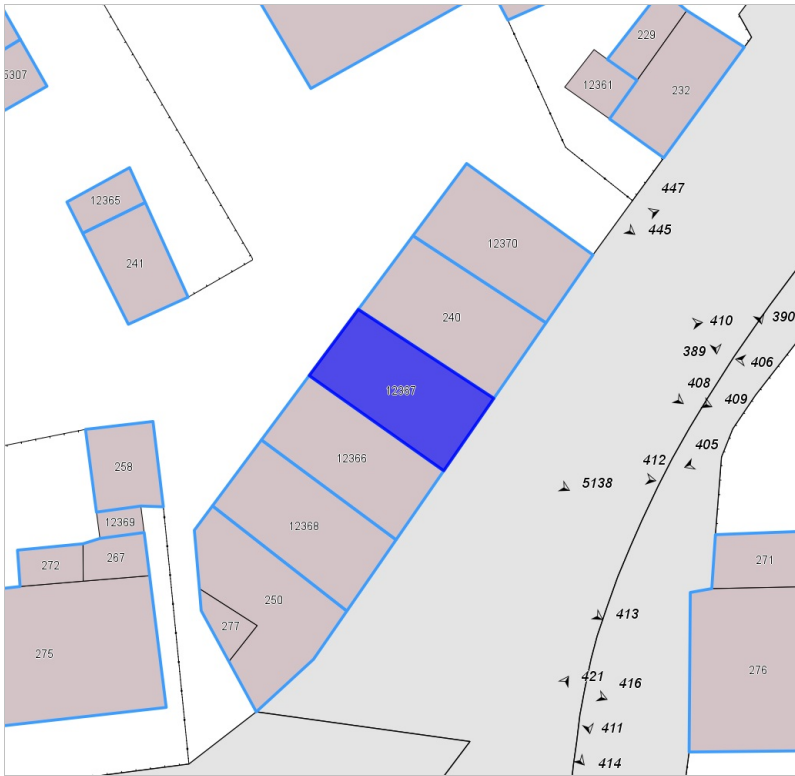


FOTO n° 5138 (edificio 5963)



FOTO n° 411 (edificio 5963)

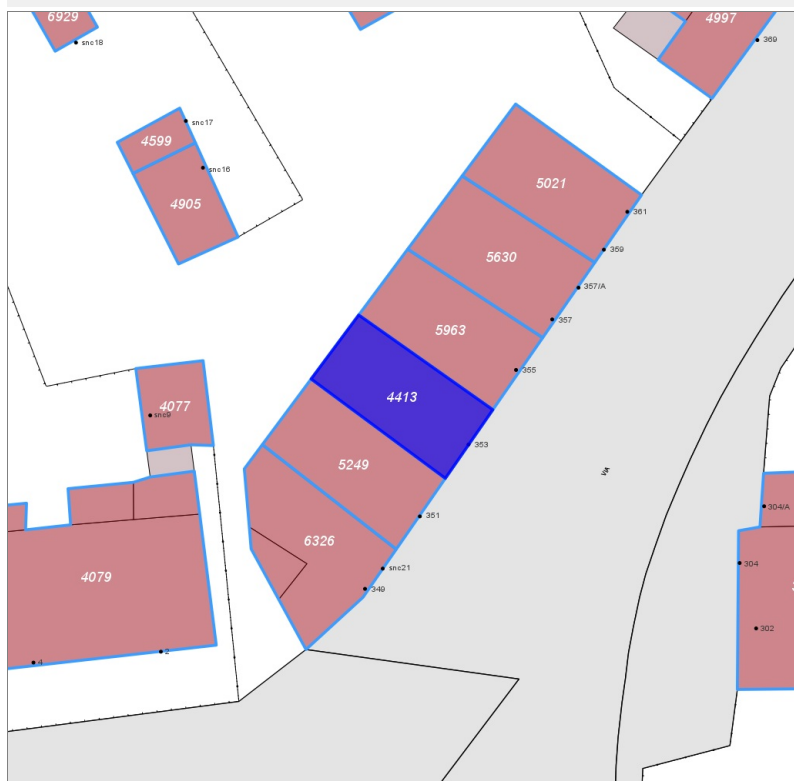
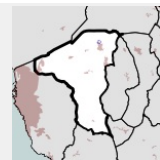


FOTO n° 412 (edificio 5963)



Edifici associati alla Scheda:

ID 4413



Informazioni sulla Scheda

- **Data rilevazione** 22/09/2021
- **Ambito** urbano
- **Località** Vicarello
- **Denominazione** Vicarello Vecchio
- **Tipologia insediativa** lineare lungo strada

Informazioni sull'Edificio 4413

Unità volumetriche dell'Edificio 4413

N°	Foglio	Particella	Superficie coperta CTR (m ²)	N° piani	Piani interrati	Mansarda
12366	19	54	58.92			

Funzioni d'uso

- **Usò prevalente:** residenziale
- **Usi standard:**
- **Usi presenti:** residenza

Tipologia edilizia
edificio a schiera

Rilievi fotografici

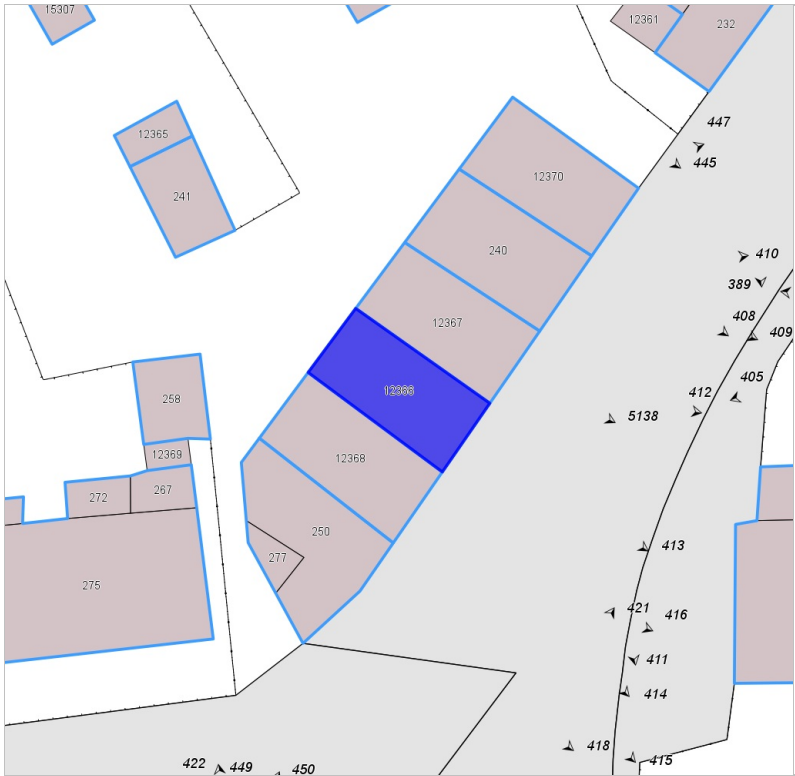
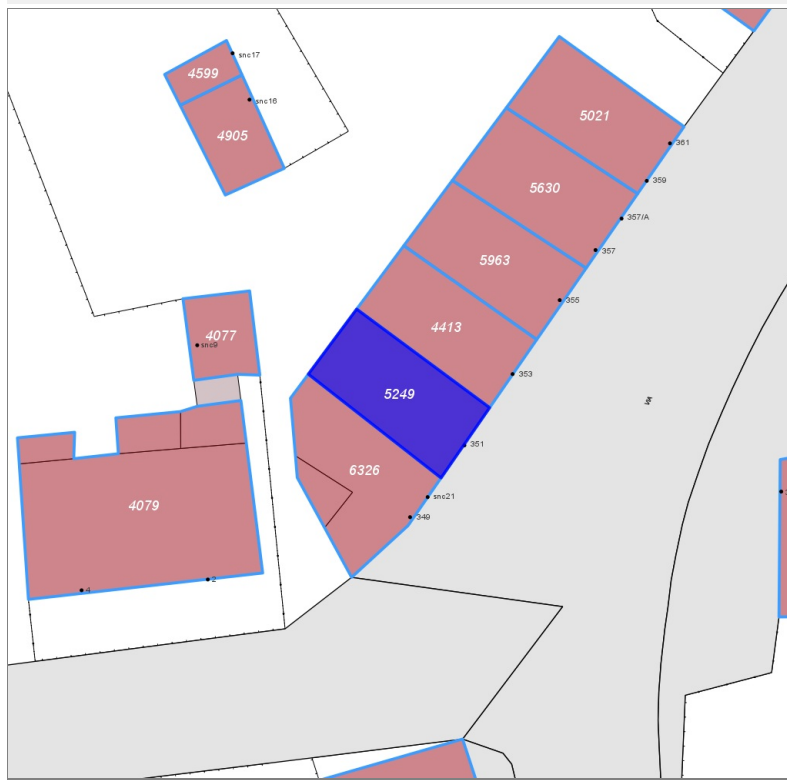
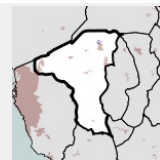


FOTO n° 413 (edificio 4413)



Edifici associati alla Scheda:

ID 5249



Informazioni sulla Scheda

- **Data rilevazione** 22/09/2021
- **Ambito urbano**
- **Località** Vicarello
- **Denominazione** Vicarello Vecchio
- **Tipologia insediativa** lineare lungo strada

Informazioni sull'Edificio 5249

Unità volumetriche dell'Edificio 5249

N°	Foglio	Particella	Superficie coperta CTR (m ²)	N° piani	Piani interrati	Mansarda
12368	19	53	61.65			

Funzioni d'uso

- **Usò prevalente:** residenziale
- **Usi standard:**
- **Usi presenti:** residenza

Tipologia edilizia
edificio a schiera

Rilievi fotografici

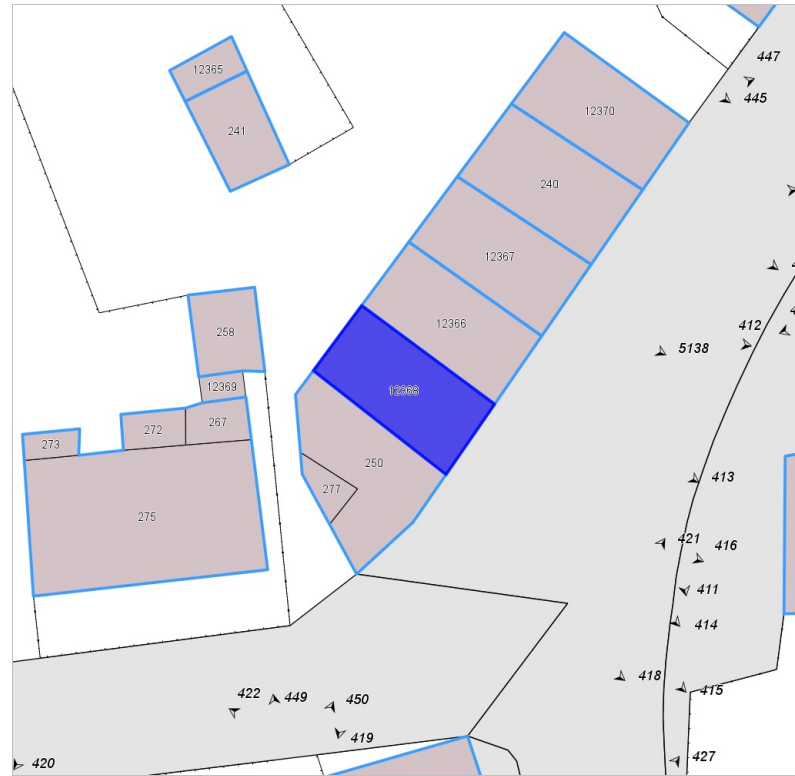


FOTO n° 414 (edificio 5249)

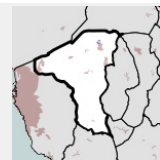


FOTO n° 415 (edificio 5249)



Edifici associati alla Scheda:

ID 6326



Informazioni sulla Scheda

- **Data rilevazione** 22/09/2021
- **Ambito** urbano
- **Località** Vicarello
- **Denominazione** Vicarello Vecchio
- **Tipologia insediativa** lineare lungo strada

Informazioni sull'Edificio 6326

Unità volumetriche dell'Edificio 6326

N°	Foglio	Particella	Superficie coperta CTR (m²)	N° piani	Piani interrati	Mansarda
250	19	52	62.62			
277	19	52	7.86			

Funzioni d'uso

- **Usi prevalente:**
- **Usi standard:** residenziale
- **Usi presenti:**

Tipologia edilizia
edificio a schiera

Rilievi fotografici

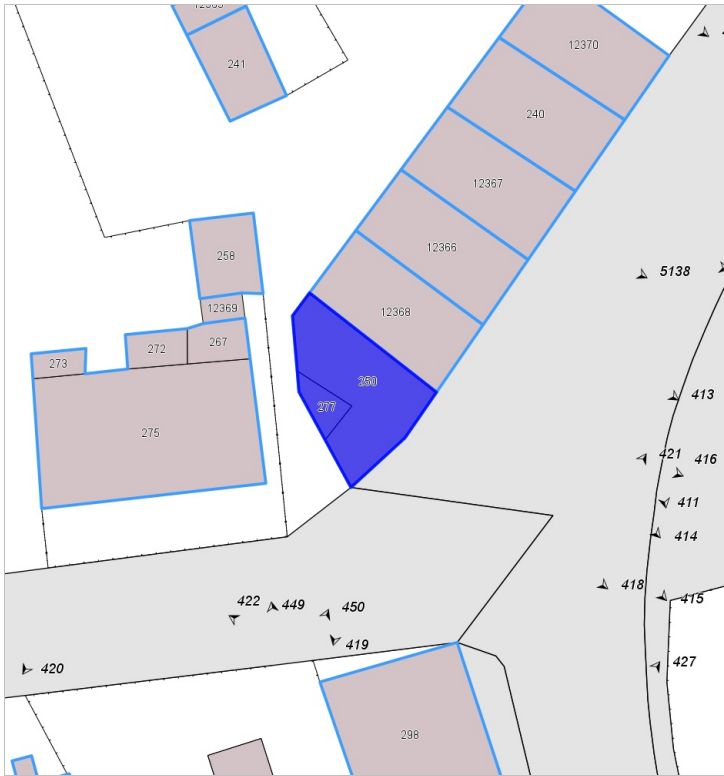


FOTO n° 416 (edificio 6326)



FOTO n° 418 (edificio 6326)

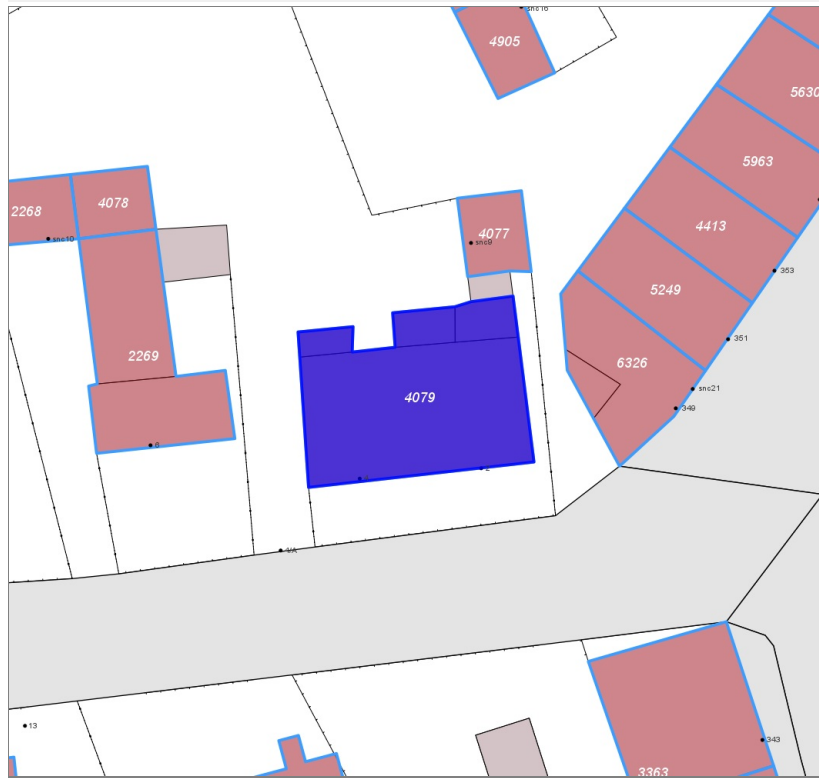


FOTO n° 419 (edificio 6326)



Edifici associati alla Scheda:

ID 4079



Informazioni sulla Scheda

- **Data rilevazione** 22/09/2021
- **Ambito** urbano
- **Località** Vicarello
- **Denominazione** Vicarello Vecchio
- **Tipologia insediativa** edificio isolato su lotto

Informazioni sull'Edificio 4079

Unità volumetriche dell'Edificio 4079

N°	Foglio	Particella	Superficie coperta CTR (m ²)	N° piani	Piani interrati	Mansarda
267	19	37	11.51			
272	19	37	10.29			
273	19	37	6.52			
275	19	37	137.69			

Funzioni d'uso

- **Usò prevalente:**
- **Usi standard:** residenziale
- **Usi presenti:**

Tipologia edilizia
edificio a schiera

Rilievi fotografici

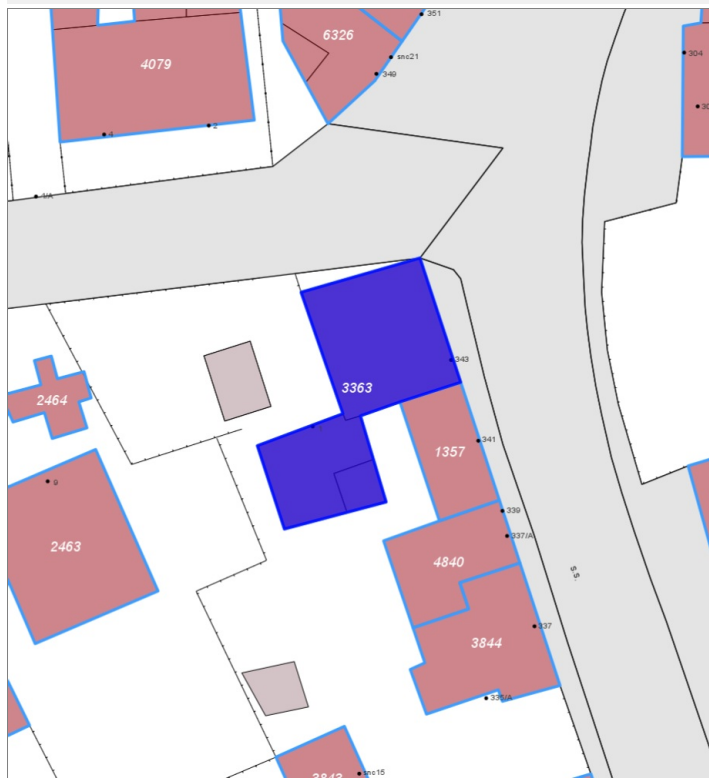
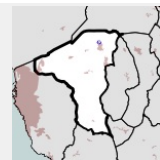


FOTO n° 420 (edificio 4079)



Edifici associati alla Scheda:

ID 3363



Informazioni sulla Scheda

- **Data rilevazione** 22/09/2021
- **Ambito** urbano
- **Località** Vicarello
- **Denominazione** Vicarello Vecchio
- **Tipologia insediativa** lineare lungo strada

Informazioni sull'Edificio 3363

Unità volumetriche dell'Edificio 3363

N°	Foglio	Particella	Superficie coperta CTR (m ²)	N° piani	Piani interrati	Mansarda
298	22	19	105.3			
311	22	19	51.5			
12395	22	22	11.34			

Funzioni d'uso

- **Usò prevalente:**
- **Usi standard:** residenziale
- **Usi presenti:**

Tipologia edilizia
edificio a schiera

Rilievi fotografici

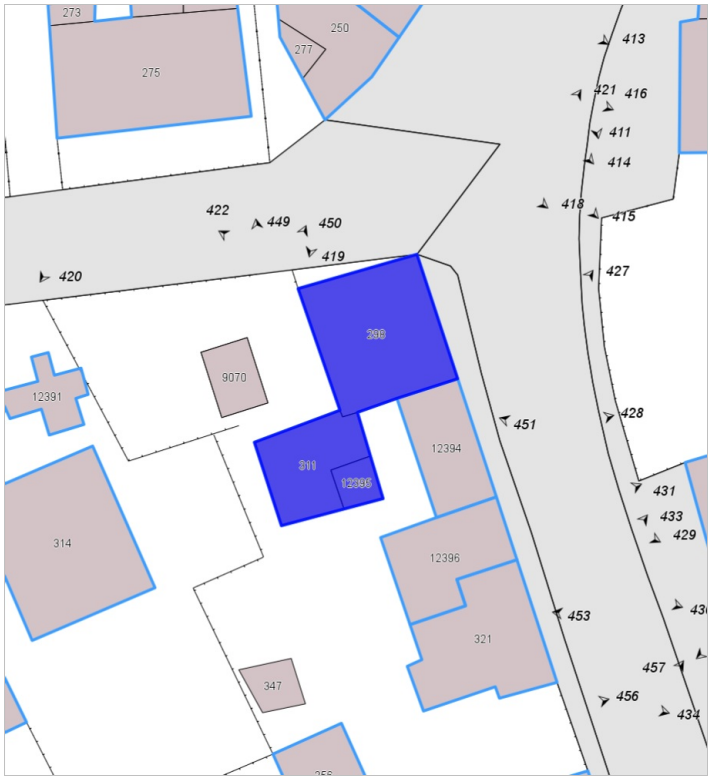


FOTO n° 421 (edificio 3363)



FOTO n° 422 (edificio 3363)



FOTO n° 449 (edificio 3363)

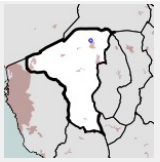


FOTO n° 450 (edificio 3363)



Edifici associati alla Scheda:

ID 208 ID 209 ID 210 ID 211



Informazioni sulla Scheda

- **Data rilevazione** 22/09/2021
- **Ambito** urbano
- **Località** Vicarello
- **Tipologia insediativa** edificio isolato su lotto

Informazioni sull'Edificio 208

Unità volumetriche dell'Edificio 208

N°	Foglio	Particella	Superficie coperta CTR (m ²)	N° piani	Piani interrati	Mansarda
351	22	1563	44.1			

Funzioni d'uso

- **Usò prevalente:**
- **Usi standard:** residenziale
- **Usi presenti:** residenza

Tipologia edilizia

annesso (generico)

Informazioni sull'Edificio 209

Unità volumetriche dell'Edificio 209

N°	Foglio	Particella	Superficie coperta CTR (m ²)	N° piani	Piani interrati	Mansarda
307	22	1563	109.33			

Funzioni d'uso

- **Usò prevalente:**
- **Usi standard:** residenziale
- **Usi presenti:**

Tipologia edilizia

casa isolata su lotto

Informazioni sull'Edificio 210

Unità volumetriche dell'Edificio 210

N°	Foglio	Particella	Superficie coperta CTR (m ²)	N° piani	Piani interrati	Mansarda
324	22	1563	36.87			
341	22	1563	39.39			

Funzioni d'uso

Tipologia edilizia

- **Usi prevalente:** annesso (generico)
- **Usi standard:** residenziale
- **Usi presenti:** residenza

Informazioni sull'Edificio 211

Unità volumetriche dell'Edificio 211

N°	Foglio	Particella	Superficie coperta CTR (m ²)	N° piani	Piani interrati	Mansarda
12390/22	1563	16.64				

Funzioni d'uso

- **Usi prevalente:**
- **Usi standard:**
- **Usi presenti:** residenza

Rilievi fotografici



FOTO n° 426 (pertinenza)



FOTO n° 5140 (edificio 208)



FOTO n° 423 (edificio 209)



FOTO n° 424 (edificio 209)



FOTO n° 425 (edificio 209)

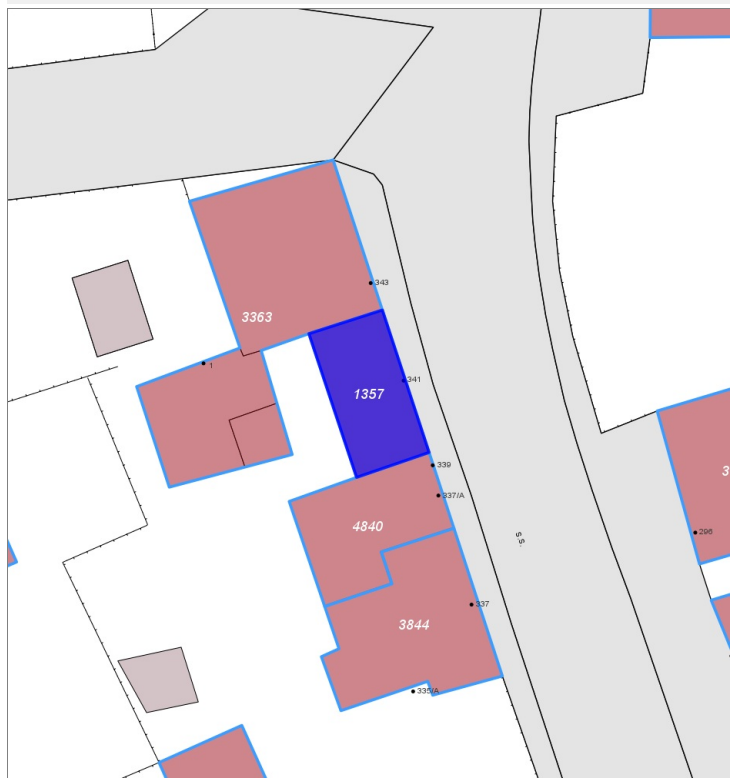
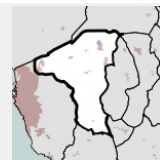


FOTO n° 5139 (edificio 210)



Edifici associati alla Scheda:

ID 1357



Informazioni sulla Scheda

- **Data rilevazione** 22/09/2021
- **Ambito** urbano
- **Località** Vicarello
- **Denominazione** Vicarello Vecchio
- **Tipologia insediativa** lineare lungo strada

Informazioni sull'Edificio 1357

Unità volumetriche dell'Edificio 1357

N°	Foglio	Particella	Superficie coperta CTR (m ²)	N° piani	Piani interrati	Mansarda
12394	22	21	51.25			

Funzioni d'uso

- **Usò prevalente:**
- **Usi standard:** residenziale
- **Usi presenti:**

Tipologia edilizia
edificio a schiera

Rilievi fotografici



FOTO n° 427 (edificio 1357)



FOTO n° 428 (edificio 1357)

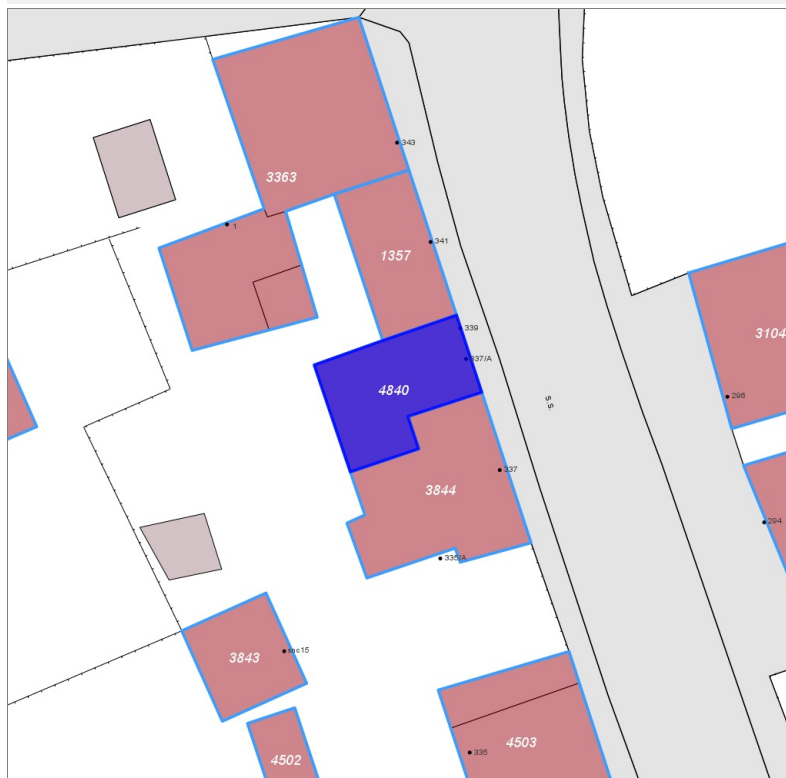


FOTO n° 429 (edificio 1357)



Edifici associati alla Scheda:

ID 4840



Informazioni sulla Scheda

- **Data rilevazione** 22/09/2021
- **Ambito** urbano
- **Località** Vicarello
- **Denominazione** Vicarello Vecchio
- **Tipologia insediativa** lineare lungo strada

Informazioni sull'Edificio 4840

Unità volumetriche dell'Edificio 4840

N°	Foglio	Particella	Superficie coperta CTR (m ²)	N° piani	Piani interrati	Mansarda
12396	22	22	61.91			

Funzioni d'uso

- **Usò prevalente:**
- **Usi standard:** commerciale; residenziale
- **Usi presenti:**

Tipologia edilizia
edificio a schiera

Rilievi fotografici



FOTO n° 430 (edificio 4840)

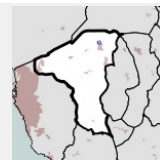


FOTO n° 431 (edificio 4840)



Edifici associati alla Scheda:

ID 3844



Informazioni sulla Scheda

- **Data rilevazione** 22/09/2021
- **Ambito** urbano
- **Località** Vicarello
- **Denominazione** Vicarello Vecchio
- **Tipologia insediativa** lineare lungo strada

Informazioni sull'Edificio 3844

Unità volumetriche dell'Edificio 3844

N°	Foglio	Particella	Superficie coperta CTR (m ²)	N° piani	Piani interrati	Mansarda
321	22	1575	88.77			

Funzioni d'uso

- **Usò prevalente:**
- **Usi standard:** residenziale
- **Usi presenti:**

Tipologia edilizia
edificio a schiera

Rilievi fotografici



FOTO n° 432 (edificio 3844)



FOTO n° 433 (edificio 3844)



FOTO n° 434 (edificio 3844)

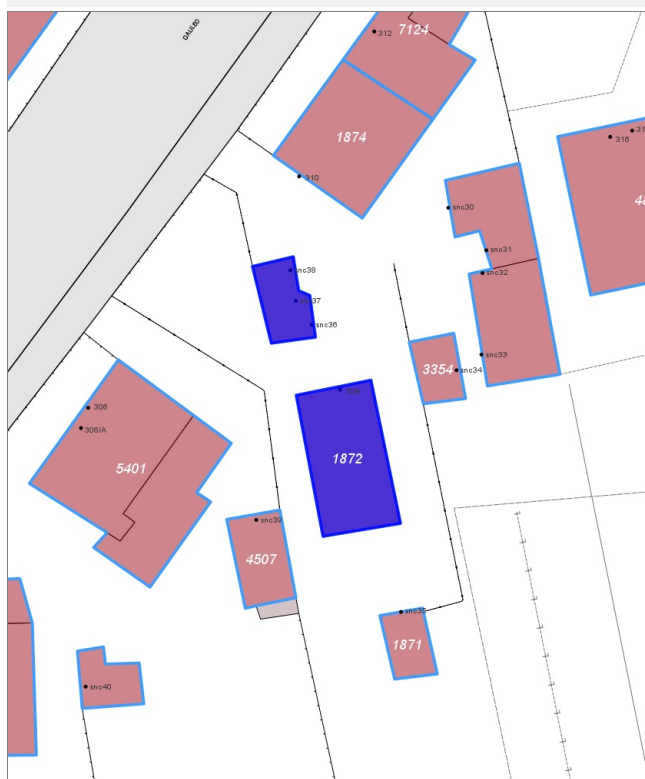
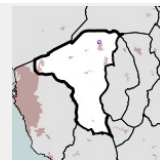


FOTO n° 456 (edificio 3844)



Edifici associati alla Scheda:

ID 1872 | ID 1873



Informazioni sulla Scheda

- **Data rilevazione** 23/09/2021
- **Ambito** urbano
- **Località** Vicarello
- **Denominazione** Vicarello Vecchio
- **Tipologia insediativa** edificio isolato su lotto

Informazioni sull'Edificio 1872

Unità volumetriche dell'Edificio 1872

N°	Foglio	Particella	Superficie coperta CTR (m ²)	N° piani	Piani interrati	Mansarda
247	22	1106	74.94			

Funzioni d'uso

- **Usò prevalente:**
- **Usi standard:** residenziale
- **Usi presenti:**

Tipologia edilizia

casa isolata su lotto

Informazioni sull'Edificio 1873

Unità volumetriche dell'Edificio 1873

N°	Foglio	Particella	Superficie coperta CTR (m ²)	N° piani	Piani interrati	Mansarda
236	22	1106	23.78			

Funzioni d'uso

- **Usò prevalente:**
- **Usi standard:** residenziale
- **Usi presenti:** residenza

Tipologia edilizia

annesso (generico)

Rilievi fotografici

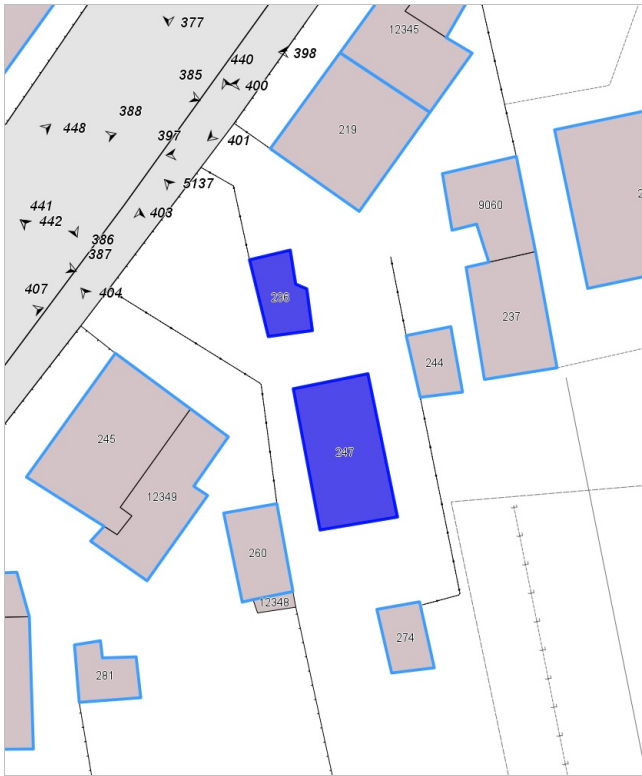


FOTO n° 440 (edificio 1872)



FOTO n° 441 (edificio 1872)



FOTO n° 442 (edificio 1872)

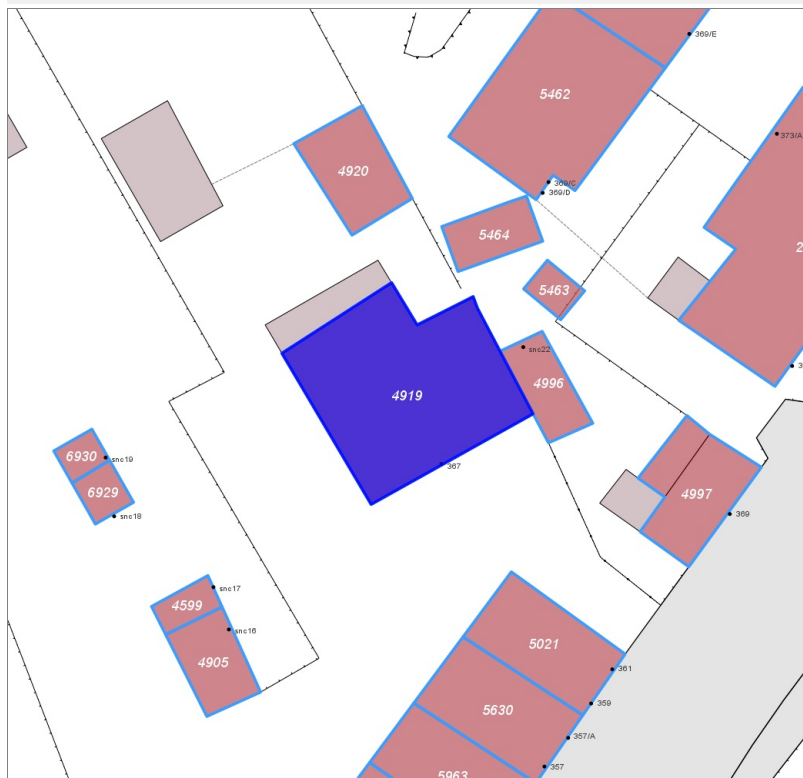
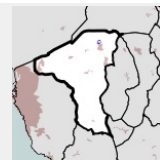


FOTO n° 5137 (edificio 1873)



Edifici associati alla Scheda:

ID 4919



Informazioni sulla Scheda

- **Data rilevazione** 23/09/2021
- **Ambito** urbano
- **Località** Vicarello
- **Denominazione** Vicarello Vecchio
- **Tipologia insediativa** edificio isolato su lotto

Informazioni sull'Edificio 4919

Unità volumetriche dell'Edificio 4919

N°	Foglio	Particella	Superficie coperta CTR (m ²)	N° piani	Piani interrati	Mansarda
226	19	318	166.52			

Funzioni d'uso

- **Usò prevalente:**
- **Usi standard:** residenziale
- **Usi presenti:**

Tipologia edilizia

casa isolata su lotto

Rilievi fotografici

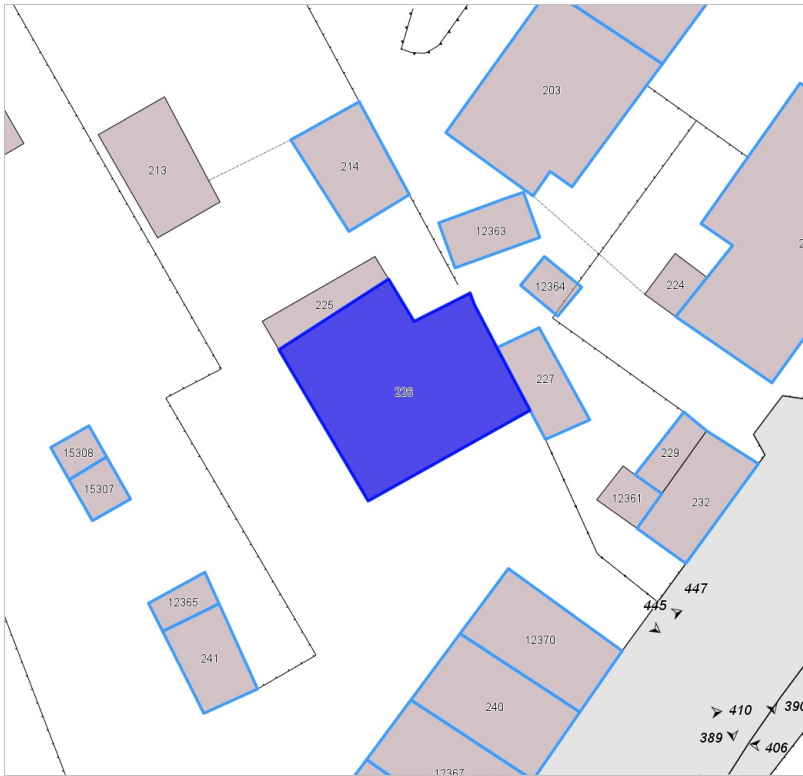
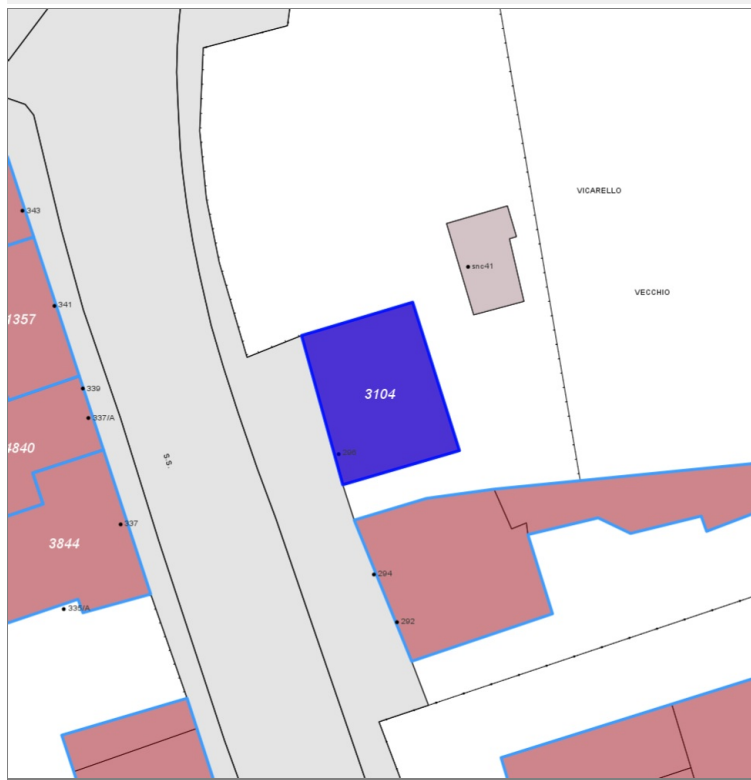
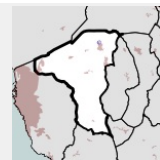


FOTO n° 445 (edificio 4919)



Edifici associati alla Scheda:

ID 3104



Informazioni sulla Scheda

- **Data rilevazione** 23/09/2021
- **Ambito** urbano
- **Località** Vicarello
- **Denominazione** Vicarello Vecchio
- **Tipologia insediativa** lineare lungo strada

Informazioni sull'Edificio 3104

Unità volumetriche dell'Edificio 3104

N°	Foglio	Particella	Superficie coperta CTR (m ²)	N° piani	Piani interrati	Mansarda
313	22	156	85.77			

Funzioni d'uso

- **Usò prevalente:**
- **Usi standard:** residenziale
- **Usi presenti:**

Tipologia edilizia

casa isolata su lotto

Rilievi fotografici

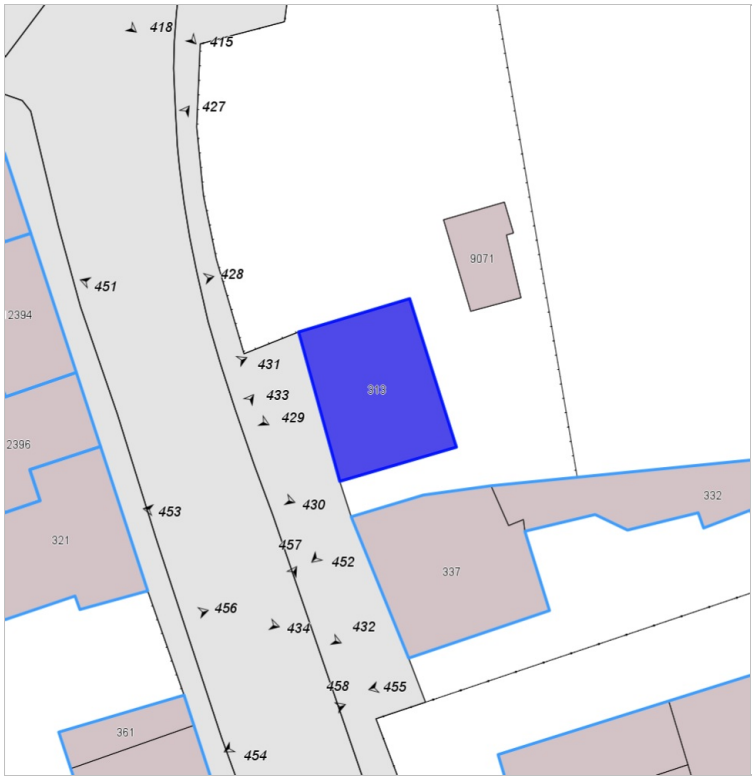


FOTO n° 451 (edificio 3104)

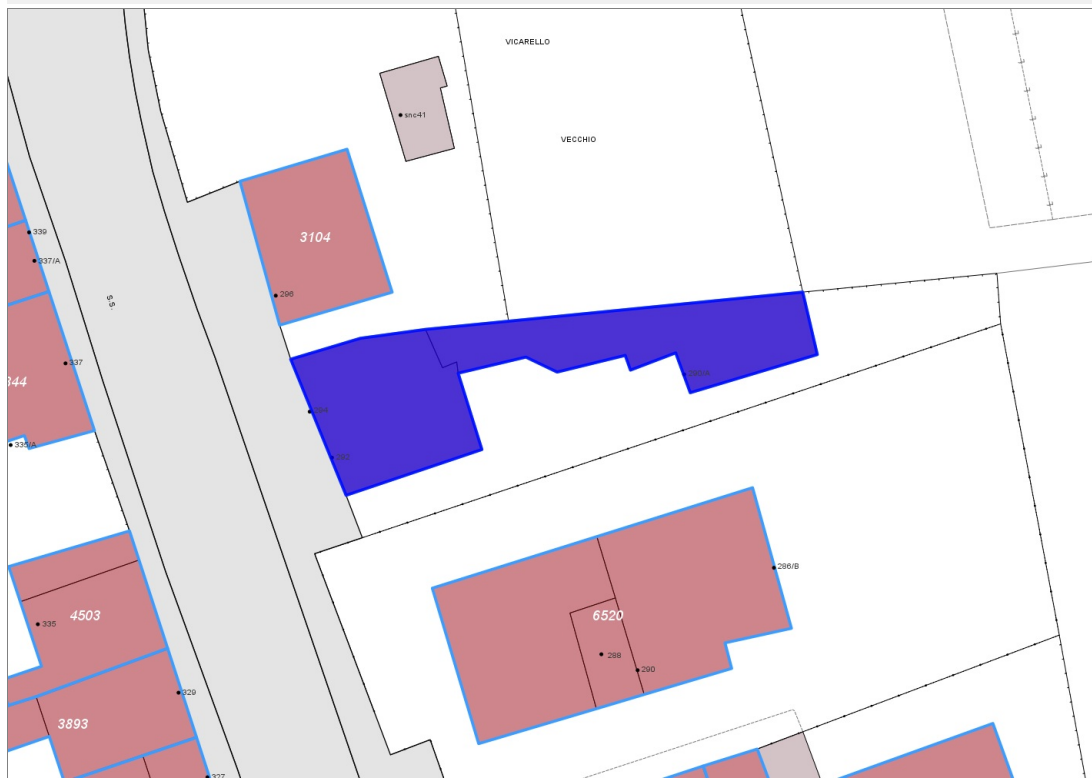
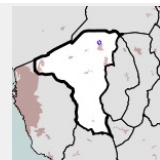


FOTO n° 452 (edificio 3104)



Edifici associati alla Scheda:

ID 6235



Informazioni sulla Scheda

- **Data rilevazione** 23/09/2021
- **Ambito** urbano
- **Località** Vicarello
- **Denominazione** Vicarello Vecchio
- **Tipologia insediativa** lineare lungo strada

Informazioni sull'Edificio 6235

Unità volumetriche dell'Edificio 6235

N°	Foglio	Particella	Superficie coperta CTR (m²)	N° piani	Piani interrati	Mansarda
332	22	168	108.85			
337	22	168	102.02			

Funzioni d'uso

- **Usò prevalente:** residenziale
- **Usi standard:** residenziale
- **Usi presenti:**

Tipologia edilizia

casa isolata su lotto

Rilievi fotografici



FOTO n° 453 (edificio 6235)



FOTO n° 454 (edificio 6235)

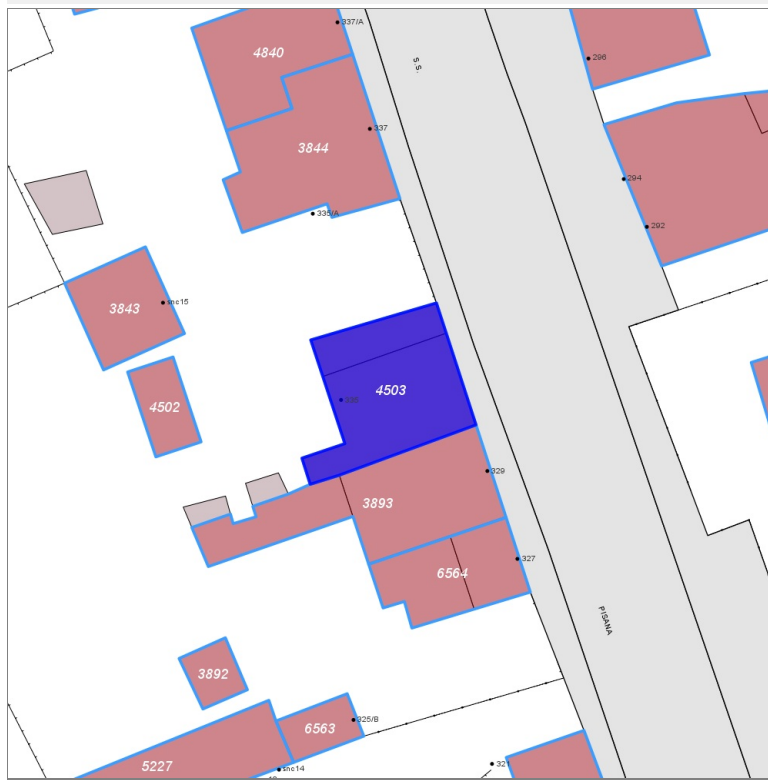
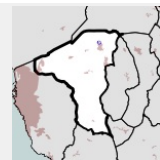


FOTO n° 455 (edificio 6235)



Edifici associati alla Scheda:

ID 4503



Informazioni sulla Scheda

- **Data rilevazione** 23/09/2021
- **Ambito** urbano
- **Località** Vicarello
- **Denominazione** Vicarello Vecchio
- **Tipologia insediativa** lineare lungo strada

Informazioni sull'Edificio 4503

Unità volumetriche dell'Edificio 4503

N°	Foglio	Particella	Superficie coperta CTR (m ²)	N° piani	Piani interrati	Mansarda
361	22	24	21.32			
365	22	24	64.81			

Funzioni d'uso

- **Usi prevalente:**
- **Usi standard:** residenziale
- **Usi presenti:**

Tipologia edilizia
edificio a schiera

Rilievi fotografici

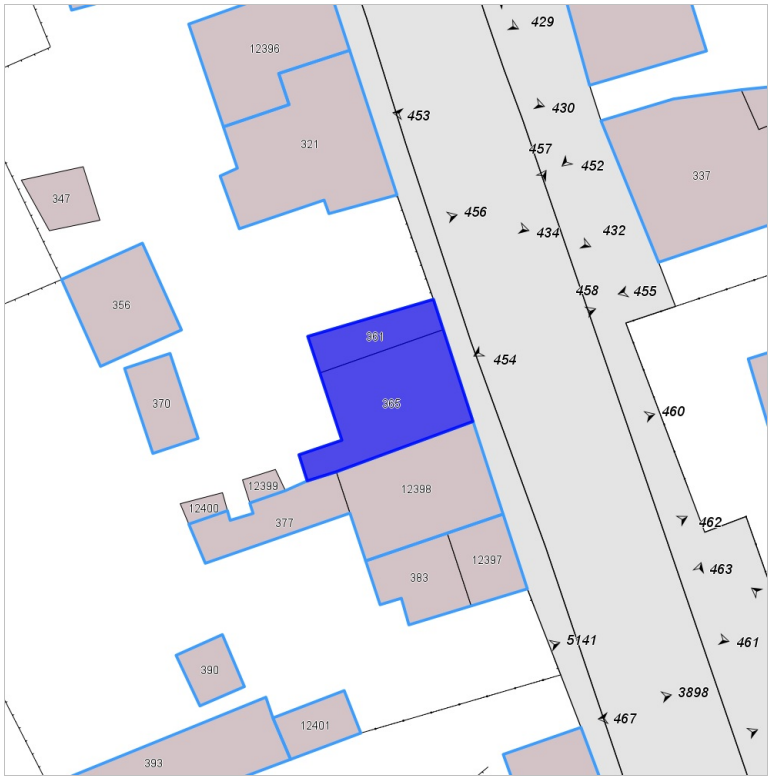


FOTO n° 457 (edificio 4503)

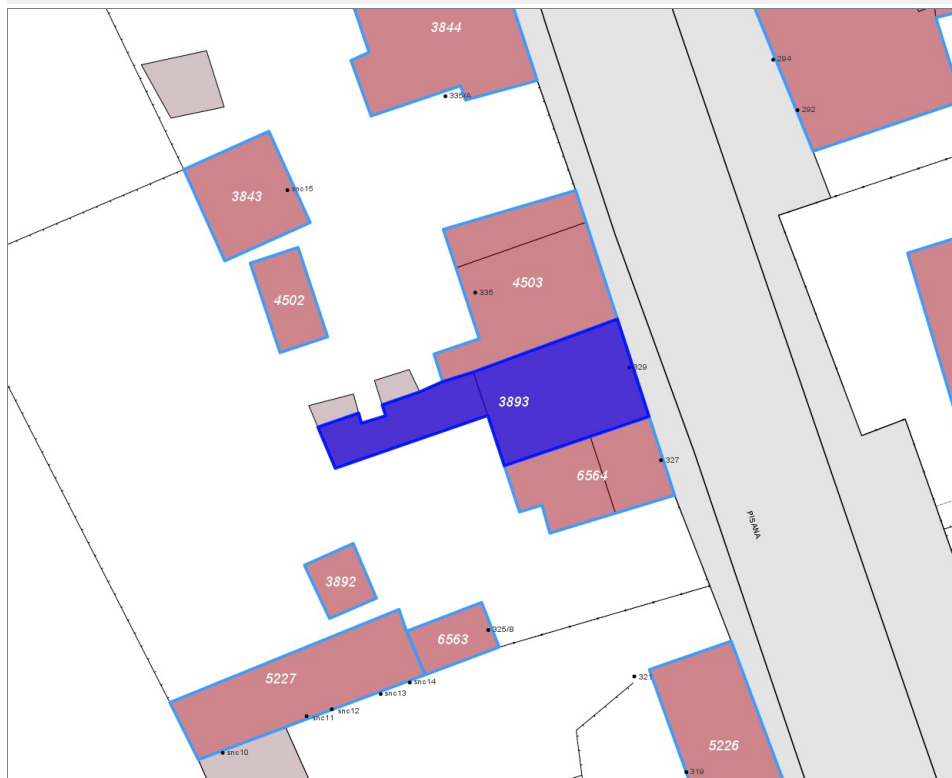
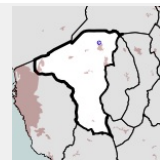


FOTO n° 458 (edificio 4503)



Edifici associati alla Scheda:

ID 3893



Informazioni sulla Scheda

- **Data rilevazione** 23/09/2021
- **Ambito** urbano
- **Località** Vicarello
- **Denominazione** Vicarello Vecchio
- **Tipologia insediativa** lineare lungo strada

Informazioni sull'Edificio 3893

Unità volumetriche dell'Edificio 3893

N°	Foglio	Particella	Superficie coperta CTR (m ²)	N° piani	Piani interrati	Mansarda
377	22	25	29.54			
12398	22	25	64.33			

Funzioni d'uso

- **Usò prevalente:**
- **Usi standard:** residenziale
- **Usi presenti:**

Tipologia edilizia
edificio a schiera

Rilievi fotografici

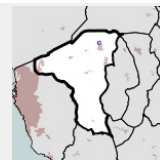


FOTO n° 460 (edificio 3893)



Edifici associati alla Scheda:

ID 6563 | ID 6564



Informazioni sulla Scheda

- **Data rilevazione** 23/09/2021
- **Ambito** urbano
- **Località** Vicarello
- **Denominazione** Vicarello Vecchio
- **Tipologia insediativa** lineare lungo strada

Informazioni sull'Edificio 6563

Unità volumetriche dell'Edificio 6563

N°	Foglio	Particella	Superficie coperta CTR (m ²)	N° piani	Piani interrati	Mansarda
12401	22	26	15.86			

Funzioni d'uso

- **Usso prevalente:**
- **Usi standard:** residenziale
- **Usi presenti:** residenza

Tipologia edilizia

annesso (generico)

Informazioni sull'Edificio 6564

Unità volumetriche dell'Edificio 6564

N°	Foglio	Particella	Superficie coperta CTR (m ²)	N° piani	Piani interrati	Mansarda
383	22	26	27.22			
12397	22	26	21.13			

Funzioni d'uso

- **Usso prevalente:**
- **Usi standard:** residenziale
- **Usi presenti:**

Tipologia edilizia

edificio a schiera

Rilievi fotografici



FOTO n° 5141 (edificio 6563)



FOTO n° 3898 (edificio 6563)



FOTO n° 461 (edificio 6564)

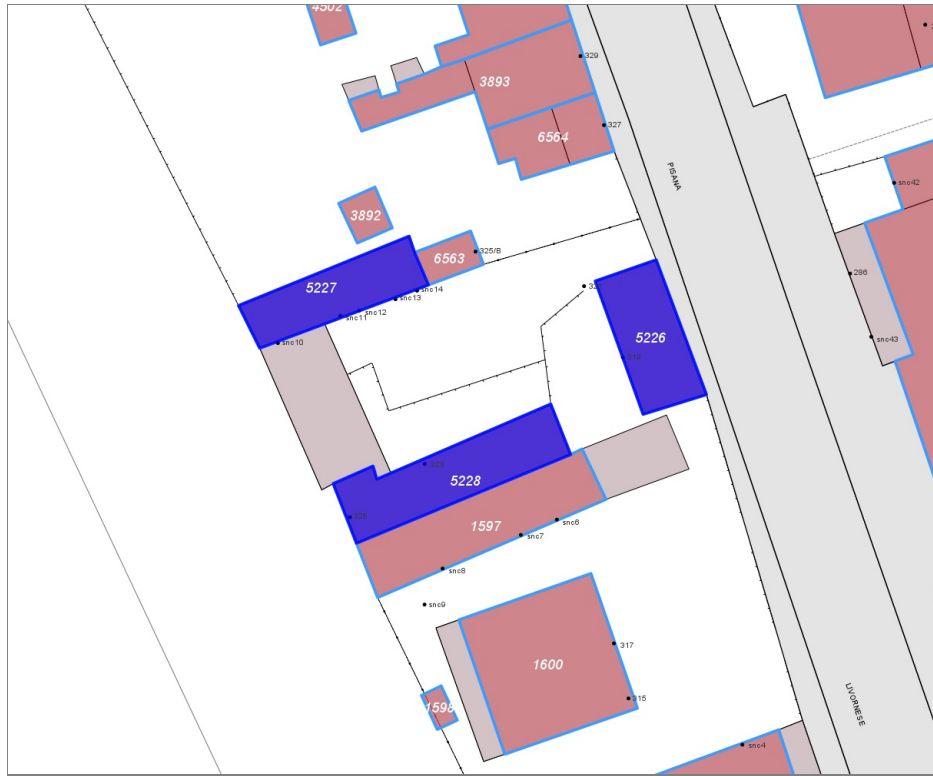
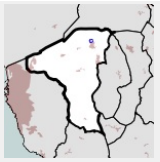


FOTO n° 462 (edificio 6564)



Edifici associati alla Scheda:

ID 5226 | ID 5227 | ID 5228



Informazioni sulla Scheda

- **Data rilevazione** 23/09/2021
- **Ambito** urbano
- **Località** Vicarello
- **Denominazione** Vicarello Vecchio
- **Tipologia insediativa** lineare lungo strada

Informazioni sull'Edificio 5226

Unità volumetriche dell'Edificio 5226

N°	Foglio	Particella	Superficie coperta CTR (m ²)	N° piani	Piani interrati	Mansarda
394	22	28	70.22			

Funzioni d'uso

- **Usò prevalente:** residenziale
- **Usi standard:** residenziale
- **Usi presenti:** residenza

Tipologia edilizia
villa

Informazioni sull'Edificio 5227

Unità volumetriche dell'Edificio 5227

N°	Foglio	Particella	Superficie coperta CTR (m ²)	N° piani	Piani interrati	Mansarda
393	22	28	68.29			

Funzioni d'uso

- **Usò prevalente:**
- **Usi standard:** residenziale
- **Usi presenti:** residenza

Tipologia edilizia
annesso (generico)

Informazioni sull'Edificio 5228

Unità volumetriche dell'Edificio 5228

N°	Foglio	Particella	Superficie coperta CTR (m ²)	N° piani	Piani interrati	Mansarda
12402	22	28	95.98			

Funzioni d'uso

- **Usi prevalente:**
- **Usi standard:**
- **Usi presenti:** residenza

Rilievi fotografici



FOTO n° 463 (edificio 5226)



FOTO n° 464 (edificio 5226)

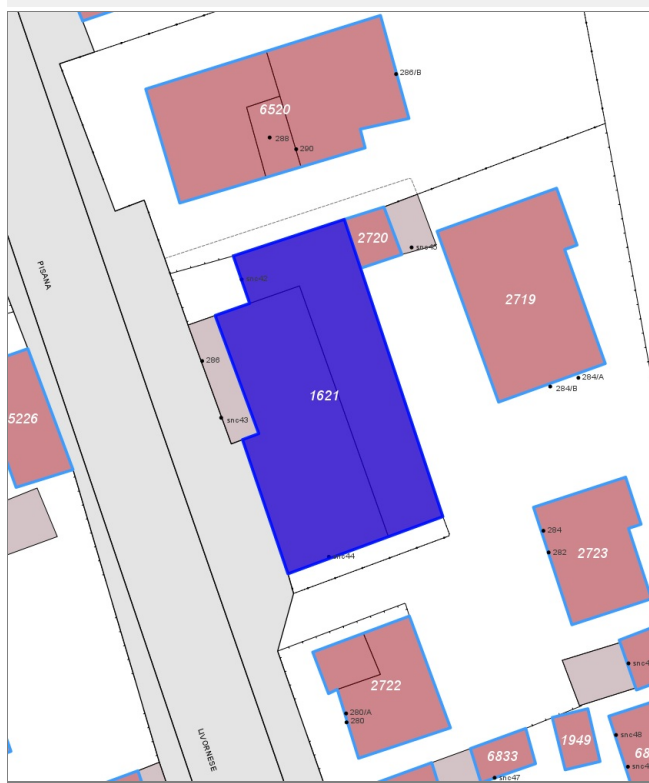
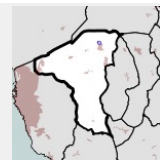


FOTO n° 465 (edificio 5226)



Edifici associati alla Scheda:

ID 1621



Informazioni sulla Scheda

- **Data rilevazione** 23/09/2021
- **Ambito** urbano
- **Località** Vicarello
- **Denominazione** Vicarello Vecchio
- **Tipologia insediativa** lineare lungo strada

Informazioni sull'Edificio 1621

Unità volumetriche dell'Edificio 1621

N°	Foglio	Particella	Superficie coperta CTR (m ²)	N° piani	Piani interrati	Mansarda
385	22	574	203.72			
391	22	574	243.34			

Funzioni d'uso

- **Usi prevalente:**
- **Usi standard:** commerciale
- **Usi presenti:**

Tipologia edilizia

edificio specialistico (generico)

Rilievi fotografici

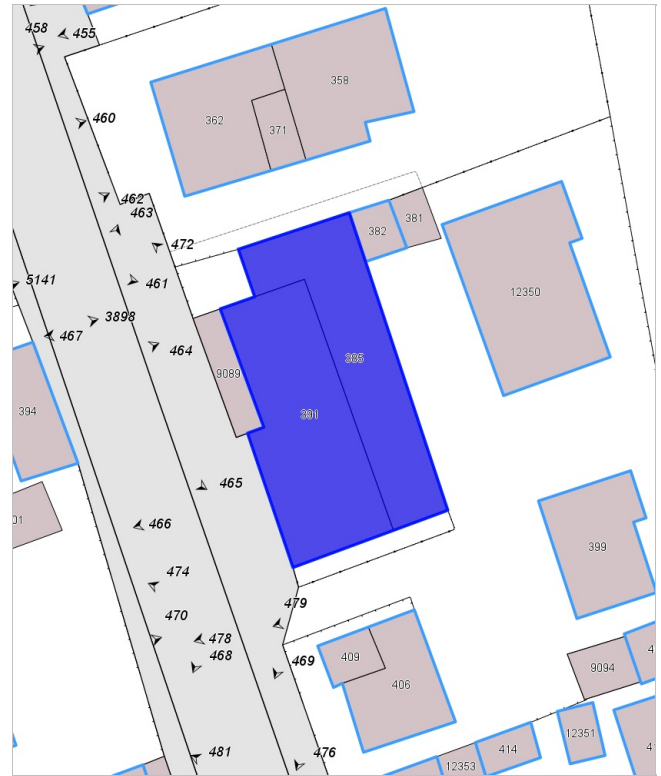


FOTO n° 466 (edificio 1621)



FOTO n° 467 (edificio 1621)



FOTO n° 468 (edificio 1621)



FOTO n° 469 (edificio 1621)

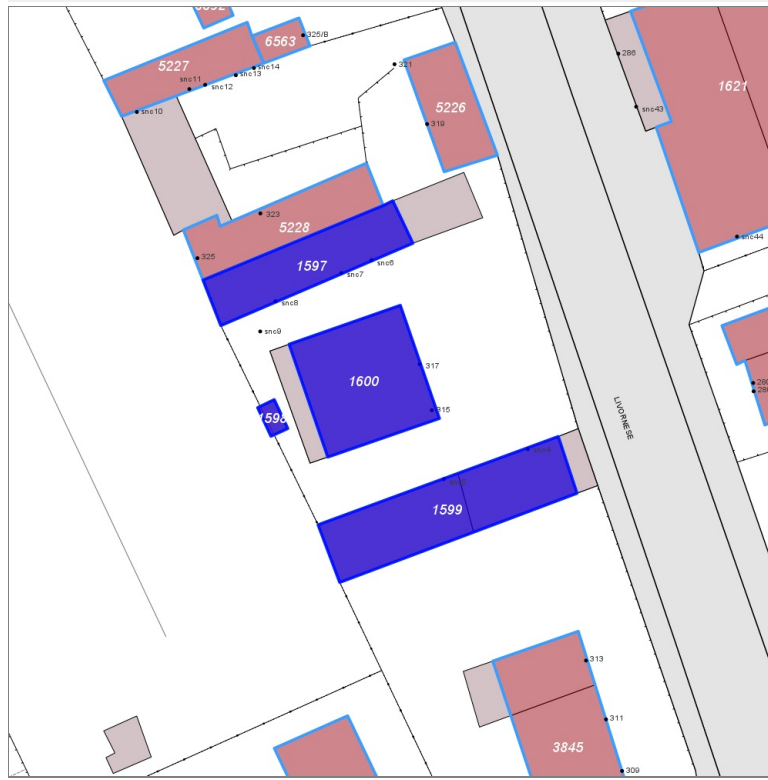


FOTO n° 472 (edificio 1621)



Edifici associati alla Scheda:

ID 1597 ID 1598 ID 1599 ID 1600



Informazioni sulla Scheda

- **Data rilevazione** 23/09/2021
- **Ambito** urbano
- **Località** Vicarello
- **Denominazione** Vicarello Vecchio
- **Tipologia insediativa** villa o villa/fattoria

Informazioni sull'Edificio 1597

Unità volumetriche dell'Edificio 1597

N°	Foglio	Particella	Superficie coperta CTR (m ²)	N° piani	Piani interrati	Mansarda
400	22	30	105.05			

Funzioni d'uso

- **Usi prevalente:**
- **Usi standard:**
- **Usi presenti:** residenza

Informazioni sull'Edificio 1598

Unità volumetriche dell'Edificio 1598

N°	Foglio	Particella	Superficie coperta CTR (m ²)	N° piani	Piani interrati	Mansarda
12405	22	30	6.24			

Funzioni d'uso

- **Usi prevalente:**
- **Usi standard:**
- **Usi presenti:** residenza

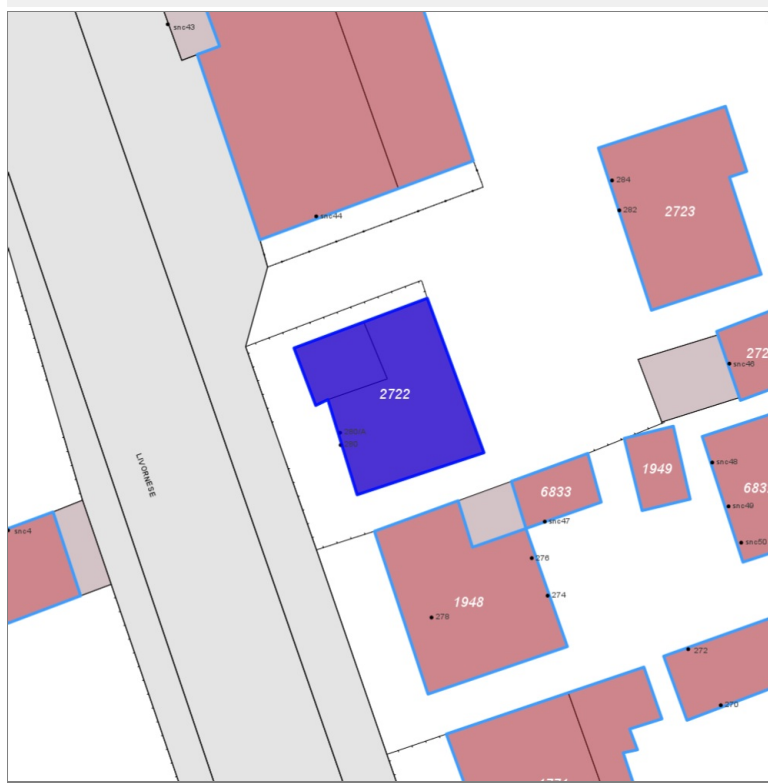
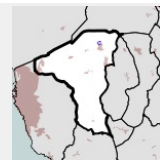
Informazioni sull'Edificio 1599

Unità volumetriche dell'Edificio 1599

N°	Foglio	Particella	Superficie coperta CTR (m ²)	N° piani	Piani interrati	Mansarda
419	22	30	69.61			
421	22	30	94.94			

Edifici associati alla Scheda:

ID 2722



Informazioni sulla Scheda

- **Data rilevazione** 23/09/2021
- **Ambito** urbano
- **Località** Vicarello
- **Denominazione** Vicarello Vecchio
- **Tipologia insediativa** lineare lungo strada

Informazioni sull'Edificio 2722

Unità volumetriche dell'Edificio 2722

N°	Foglio	Particella	Superficie coperta CTR (m²)	N° piani	Piani interrati	Mansarda
406	22	1569	84.66			
409	22	1569	22.41			

Funzioni d'uso

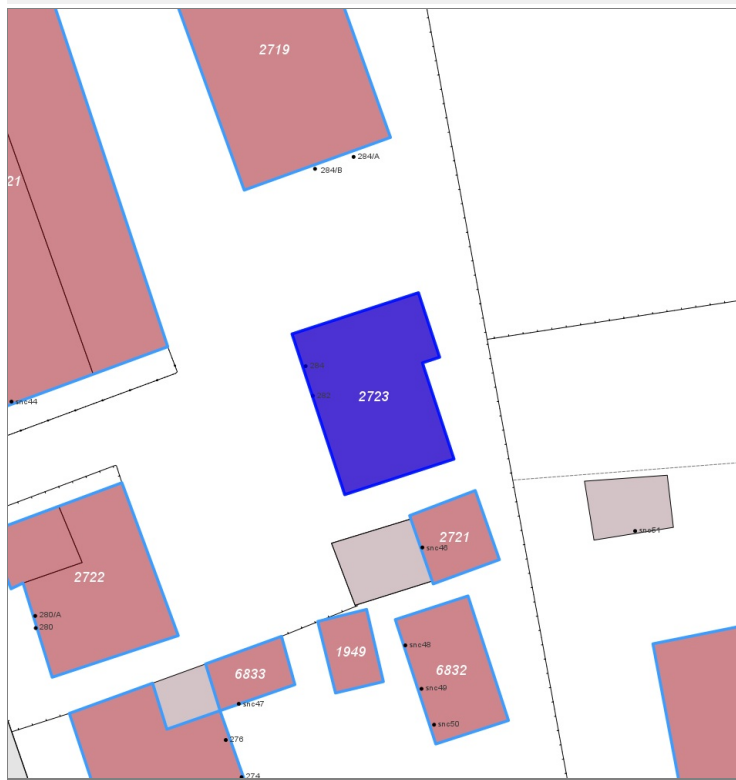
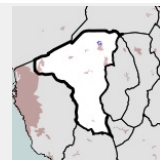
- **Usò prevalente:**
- **Usi standard:** residenziale
- **Usi presenti:**

Tipologia edilizia
casa isolata su lotto

Rilievi fotografici

Edifici associati alla Scheda:

ID 2723



Informazioni sulla Scheda

- **Data rilevazione** 23/09/2021
- **Ambito** urbano
- **Località** Vicarello
- **Denominazione** Vicarello Vecchio
- **Tipologia insediativa** edificio isolato su lotto

Informazioni sull'Edificio 2723

Unità volumetriche dell'Edificio 2723

N°	Foglio	Particella	Superficie coperta CTR (m ²)	N° piani	Piani interrati	Mansarda
399	22	1569	102.65			

Funzioni d'uso

- **Usò prevalente:**
- **Usi standard:** residenziale
- **Usi presenti:**

Tipologia edilizia

casa isolata su lotto

Rilievi fotografici

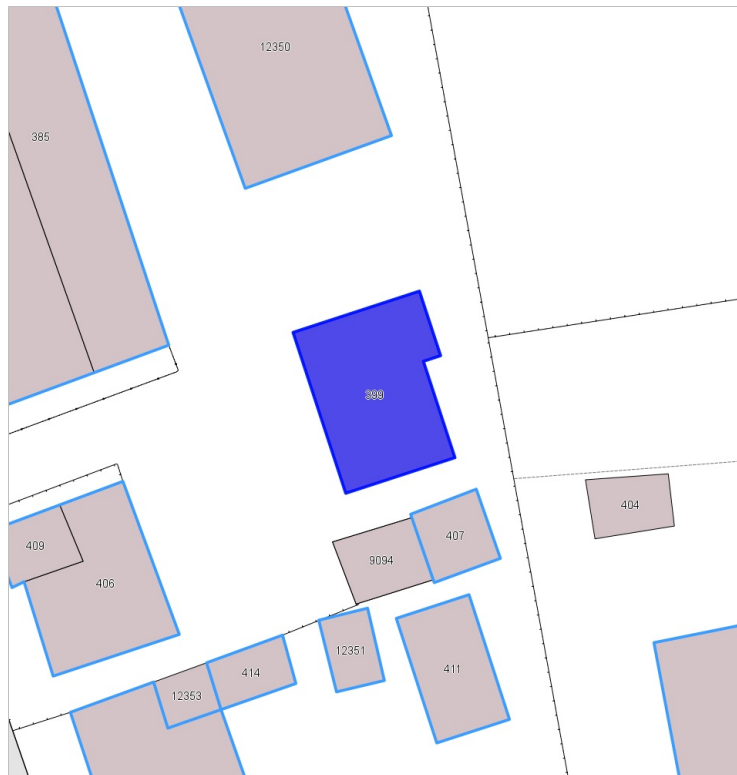


FOTO n° 478 (edificio 2723)



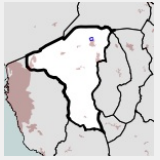


FOTO n° 479 (edificio 2723)



Edifici associati alla Scheda:

ID 1948 | ID 1949 | ID 6833



Informazioni sulla Scheda

- **Data rilevazione** 23/09/2021
- **Ambito** urbano
- **Località** Vicarello
- **Denominazione** Vicarello Vecchio
- **Tipologia insediativa** lineare lungo strada

Informazioni sull'Edificio 1948

Unità volumetriche dell'Edificio 1948

N°	Foglio	Particella	Superficie coperta CTR (m ²)	N° piani	Piani interrati	Mansarda
416	22	173	109.82			

Funzioni d'uso

- **Usò prevalente:**
- **Usi standard:** residenziale
- **Usi presenti:**

Tipologia edilizia

casa isolata su lotto

Informazioni sull'Edificio 1949

Unità volumetriche dell'Edificio 1949

N°	Foglio	Particella	Superficie coperta CTR (m ²)	N° piani	Piani interrati	Mansarda
12351	22	173	18.28			

Funzioni d'uso

- **Usò prevalente:**
- **Usi standard:**
- **Usi presenti:** residenza

Informazioni sull'Edificio 6833

Unità volumetriche dell'Edificio 6833

N°	Foglio	Particella	Superficie coperta CTR (m ²)	N° piani	Piani interrati	Mansarda
414			19.67			

Funzioni d'uso

Rilievi fotografici



FOTO n° 481 (edificio 1948)



FOTO n° 482 (edificio 1948)

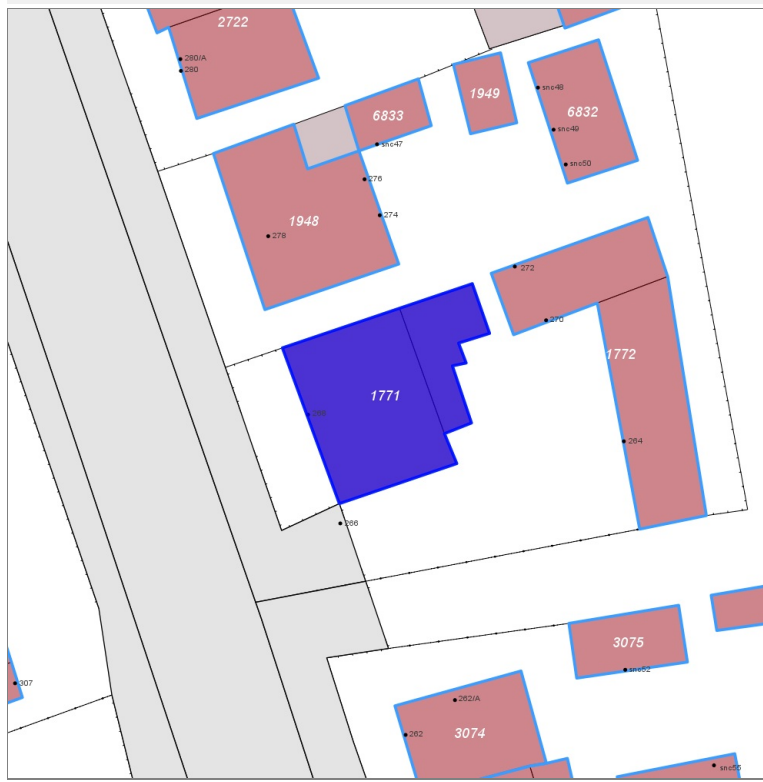
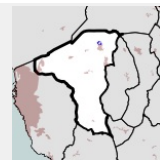


FOTO n° 483 (edificio 1948)



Edifici associati alla Scheda:

ID 1771



Informazioni sulla Scheda

- **Data rilevazione** 23/09/2021
- **Ambito** urbano
- **Località** Vicarello
- **Denominazione** Vicarello Vecchio
- **Tipologia insediativa** lineare lungo strada

Informazioni sull'Edificio 1771

Unità volumetriche dell'Edificio 1771

N°	Foglio	Particella	Superficie coperta CTR (m ²)	N° piani	Piani interrati	Mansarda
429	22	175	35.41			
430	22	175	108.45			

Funzioni d'uso

- **Usi prevalente:**
- **Usi standard:** residenziale
- **Usi presenti:**

Tipologia edilizia
casa isolata su lotto

Rilievi fotografici



FOTO n° 484 (edificio 1771)



FOTO n° 485 (edificio 1771)



FOTO n° 486 (edificio 1771)

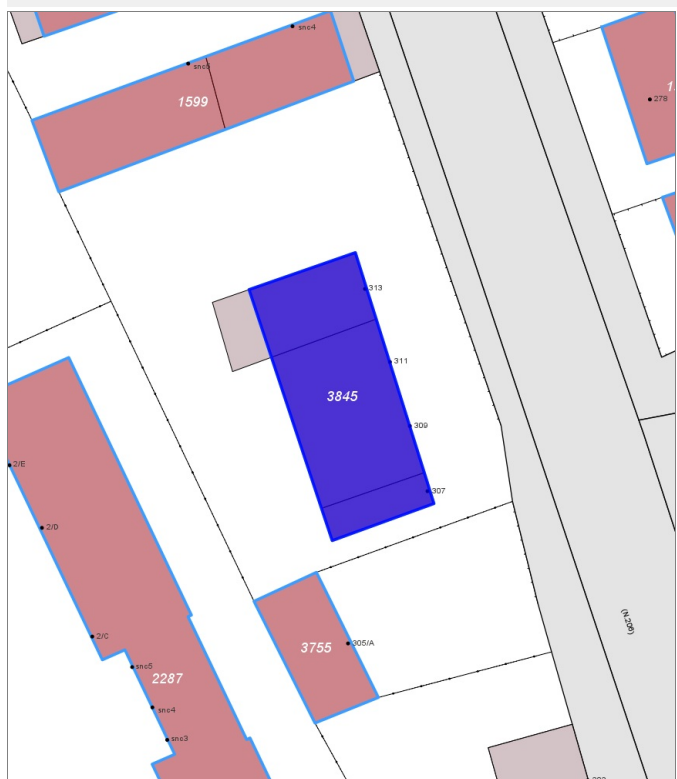
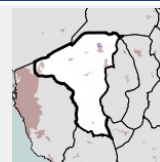


FOTO n° 487 (edificio 1771)



Edifici associati alla Scheda:

ID 3845



Informazioni sulla Scheda

- **Data rilevazione** 23/09/2021
- **Ambito** urbano
- **Località** Vicarello
- **Denominazione** Vicarello Vecchio
- **Tipologia insediativa** edificio isolato su lotto

Informazioni sull'Edificio 3845

Unità volumetriche dell'Edificio 3845

N°	Foglio	Particella	Superficie coperta CTR (m ²)	N° piani	Piani interrati	Mansarda
434	22	32	54.47			
435	22	32	121.65			
440	22	32	24.83			

Funzioni d'uso

- **Usi prevalente:**
- **Usi standard:** residenziale
- **Usi presenti:**

Tipologia edilizia

casa isolata su lotto

Rilievi fotografici

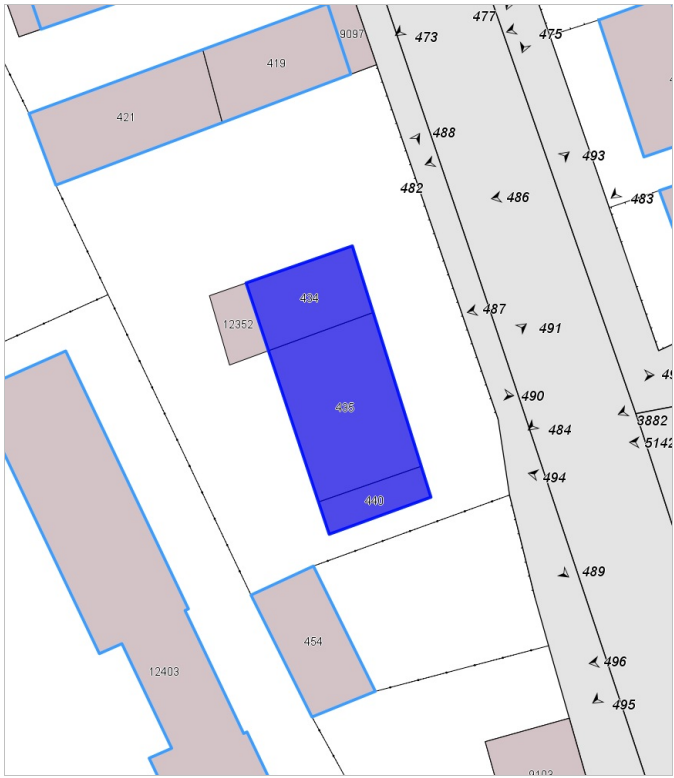


FOTO n° 488 (edificio 3845)



FOTO n° 489 (edificio 3845)



FOTO n° 490 (edificio 3845)



FOTO n° 491 (edificio 3845)



FOTO n° 492 (edificio 3845)

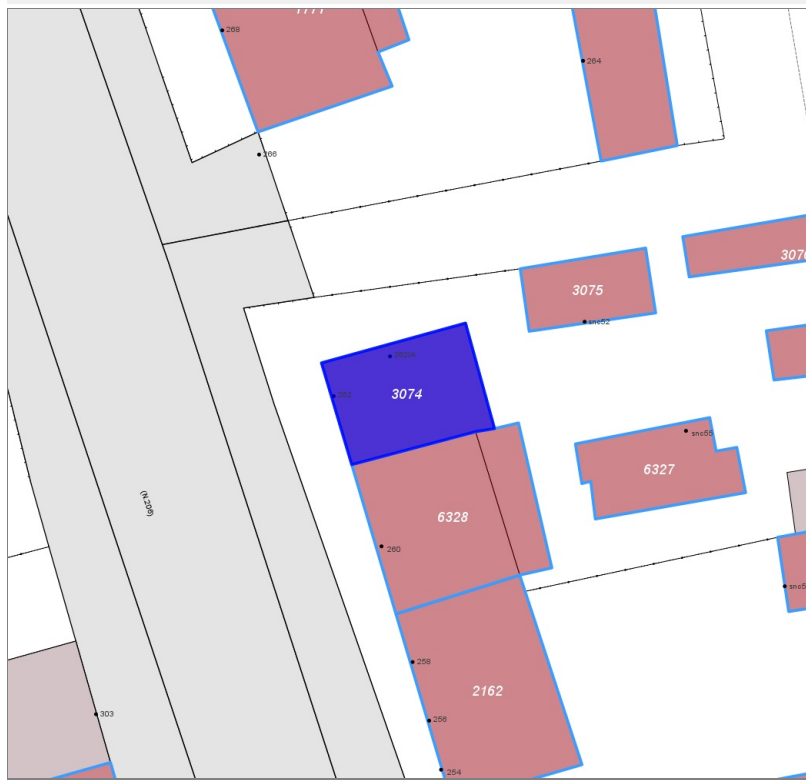
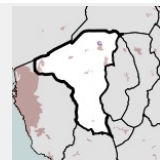


FOTO n° 493 (edificio 3845)



Edifici associati alla Scheda:

ID 3074



Informazioni sulla Scheda

- **Data rilevazione** 23/09/2021
- **Ambito** urbano
- **Località** Vicarello
- **Denominazione** Vicarello Vecchio
- **Tipologia insediativa** lineare lungo strada

Informazioni sull'Edificio 3074

Unità volumetriche dell'Edificio 3074

N°	Foglio	Particella	Superficie coperta CTR (m ²)	N° piani	Piani interrati	Mansarda
442	22	178	64.57			

Funzioni d'uso

- **Usò prevalente:**
- **Usi standard:** residenziale
- **Usi presenti:**

Tipologia edilizia
edificio a schiera

Rilievi fotografici



FOTO n° 494 (edificio 3074)

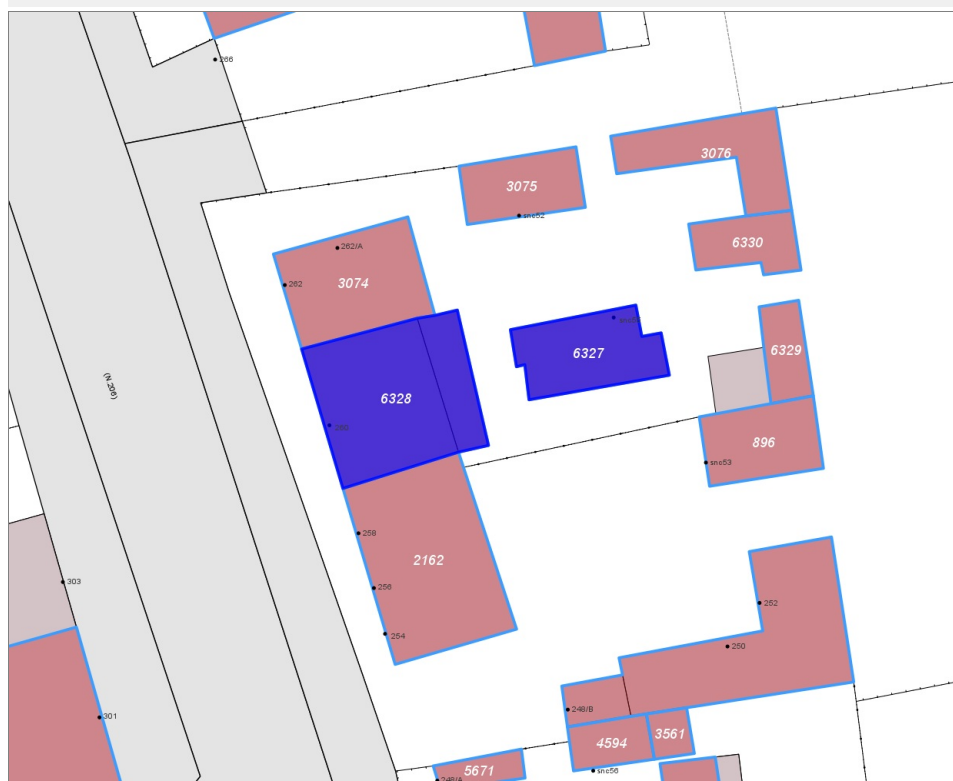
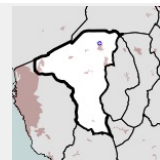


FOTO n° 495 (edificio 3074)



Edifici associati alla Scheda:

ID 6327 | ID 6328



Informazioni sulla Scheda

- **Data rilevazione** 23/09/2021
- **Ambito** urbano
- **Località** Vicarello
- **Denominazione** Vicarello Vecchio
- **Tipologia insediativa** lineare lungo strada

Informazioni sull'Edificio 6327

Unità volumetriche dell'Edificio 6327

N°	Foglio	Particella	Superficie coperta CTR (m ²)	N° piani	Piani interrati	Mansarda
449	22	1576	46.91			

Funzioni d'uso

- **Usò prevalente:**
- **Usi standard:**
- **Usi presenti:** residenza

Informazioni sull'Edificio 6328

Unità volumetriche dell'Edificio 6328

N°	Foglio	Particella	Superficie coperta CTR (m ²)	N° piani	Piani interrati	Mansarda
450	22	1576	23.23			
453	22	1576	80.24			

Funzioni d'uso

- **Usò prevalente:**
- **Usi standard:** residenziale
- **Usi presenti:**

Tipologia edilizia
edificio a schiera

Rilievi fotografici



FOTO n° 496 (edificio 6328)



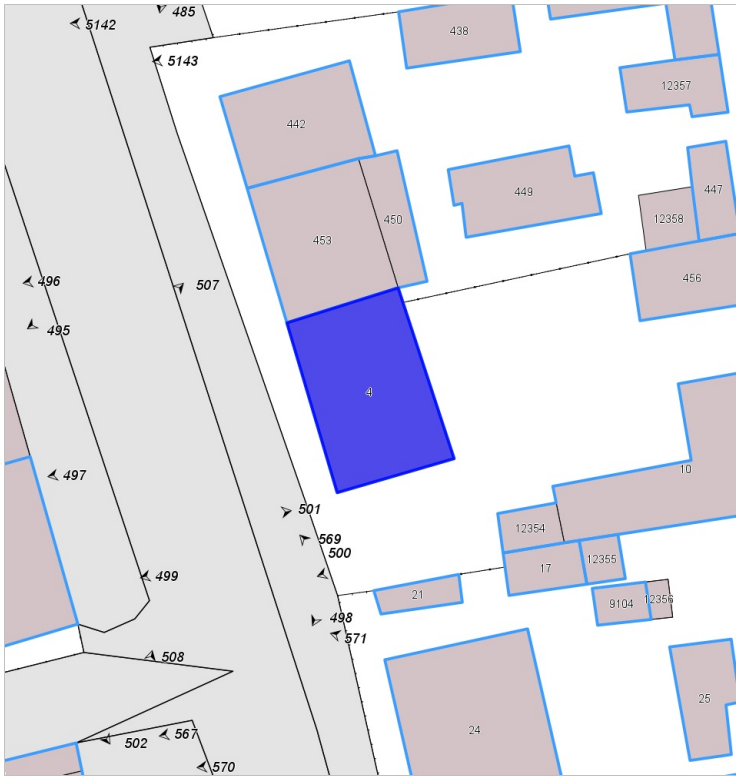


FOTO n° 497 (edificio 2162)

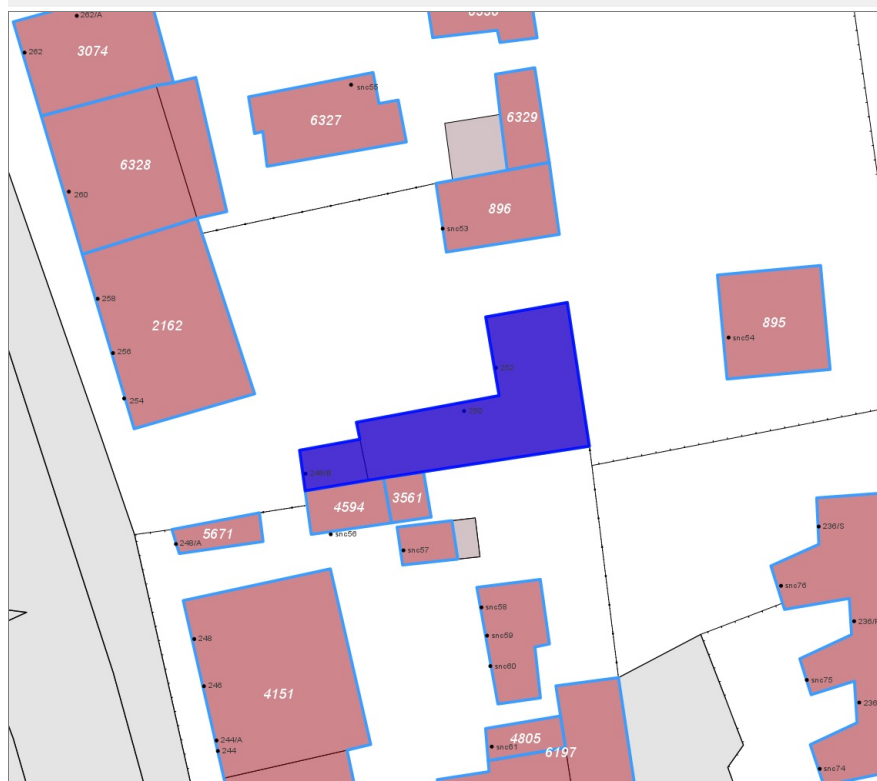
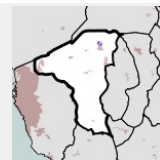


FOTO n° 498 (edificio 2162)



Edifici associati alla Scheda:

ID 897



Informazioni sulla Scheda

- **Data rilevazione** 23/09/2021
- **Ambito urbano**
- **Località** Vicarello
- **Denominazione** Vicarello Vecchio
- **Tipologia insediativa** edificio isolato su lotto

Informazioni sull'Edificio 897

Unità volumetriche dell'Edificio 897

N°	Foglio	Particella	Superficie coperta CTR (m ²)	N° piani	Piani interrati	Mansarda
10	22	1560	98.09			
12354	22	1560	12.31			

Funzioni d'uso

- **Usò prevalente:**
- **Usi standard:** residenziale
- **Usi presenti:**

Tipologia edilizia

casa isolata su lotto

Rilievi fotografici

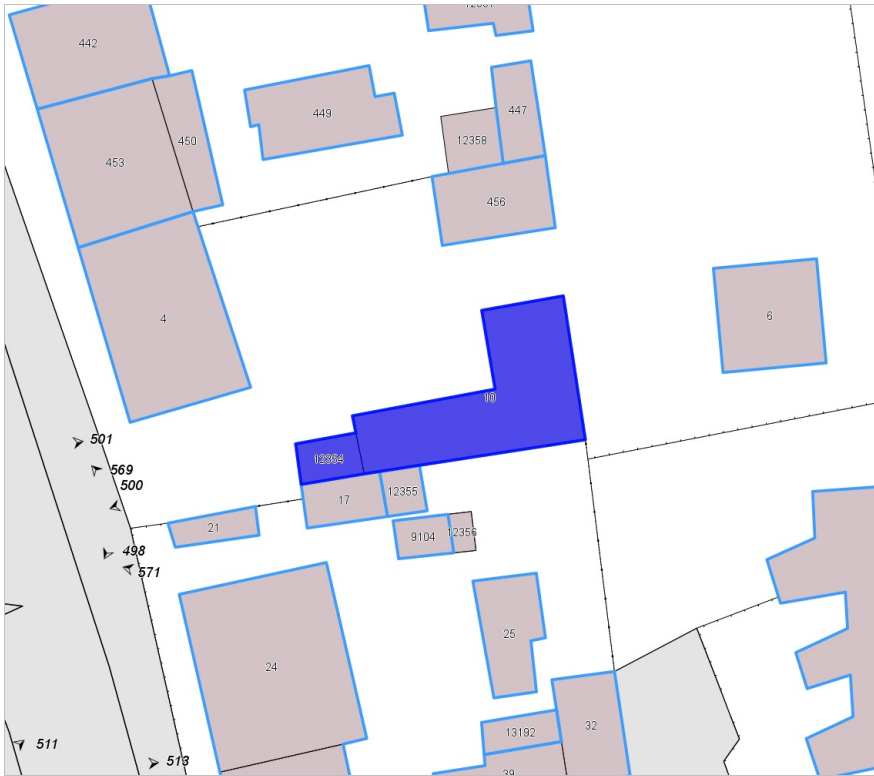


FOTO n° 499 (edificio 897)

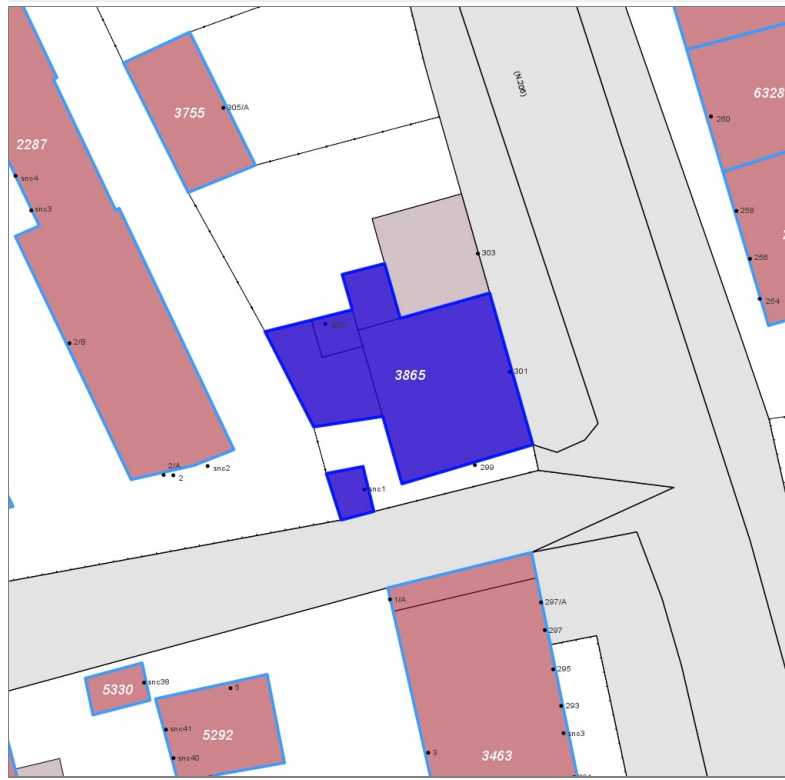
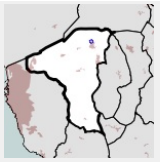


FOTO n° 500 (edificio 897)



Edifici associati alla Scheda:

ID 3864 | ID 3865



Informazioni sulla Scheda

- **Data rilevazione** 23/09/2021
- **Ambito** urbano
- **Località** Vicarello
- **Denominazione** Vicarello Vecchio
- **Tipologia insediativa** lineare lungo strada

Informazioni sull'Edificio 3864

Unità volumetriche dell'Edificio 3864

N°	Foglio	Particella	Superficie coperta CTR (m²)	N° piani	Piani interrati	Mansarda
26	22	1044	10.33			

Funzioni d'uso

- **Usò prevalente:**
- **Usi standard:** residenziale
- **Usi presenti:** residenza commercio

Tipologia edilizia

annesso (generico)

Informazioni sull'Edificio 3865

Unità volumetriche dell'Edificio 3865

N°	Foglio	Particella	Superficie coperta CTR (m²)	N° piani	Piani interrati	Mansarda
14	22	1044	132.62			
15	22	1044	9.91			
16	22	1044	42.21			
12915	22	1044	15.38			

Funzioni d'uso

- **Usò prevalente:**
- **Usi standard:** commerciale; residenziale
- **Usi presenti:**

Tipologia edilizia

casa isolata su lotto

Rilievi fotografici



FOTO n° 505 (pertinenza)



FOTO n° 506 (pertinenza)



FOTO n° 5144 (edificio 3864)



FOTO n° 5145 (edificio 3864)



FOTO n° 501 (edificio 3865)



FOTO n° 502 (edificio 3865)



FOTO n° 503 (edificio 3865)



FOTO n° 504 (edificio 3865)

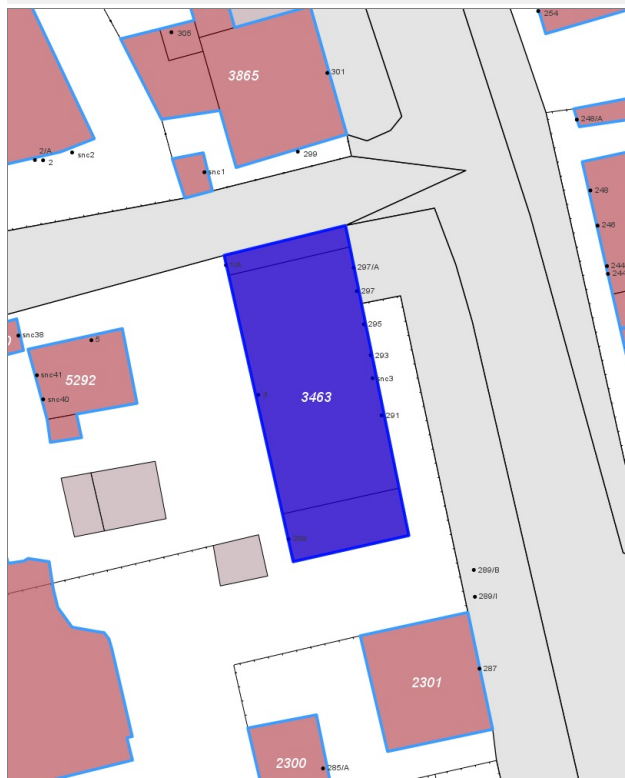
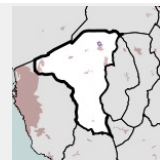


FOTO n° 507 (edificio 3865)



Edifici associati alla Scheda:

ID 3463



Informazioni sulla Scheda

- **Data rilevazione** 23/09/2021
- **Ambito** urbano
- **Località** Vicarello
- **Denominazione** Vicarello Vecchio
- **Tipologia insediativa** lineare lungo strada

Informazioni sull'Edificio 3463

Unità volumetriche dell'Edificio 3463

N°	Foglio	Particella	Superficie coperta CTR (m²)	N° piani	Piani interrati	Mansarda
33	22	1713	22.61			
38	22	1713	256.08			
1063	22	1713	49.5			

Funzioni d'uso

- **Usò prevalente:**
- **Usi standard:** residenziale
- **Usi presenti:**

Tipologia edilizia

edificio a schiera

Rilievi fotografici

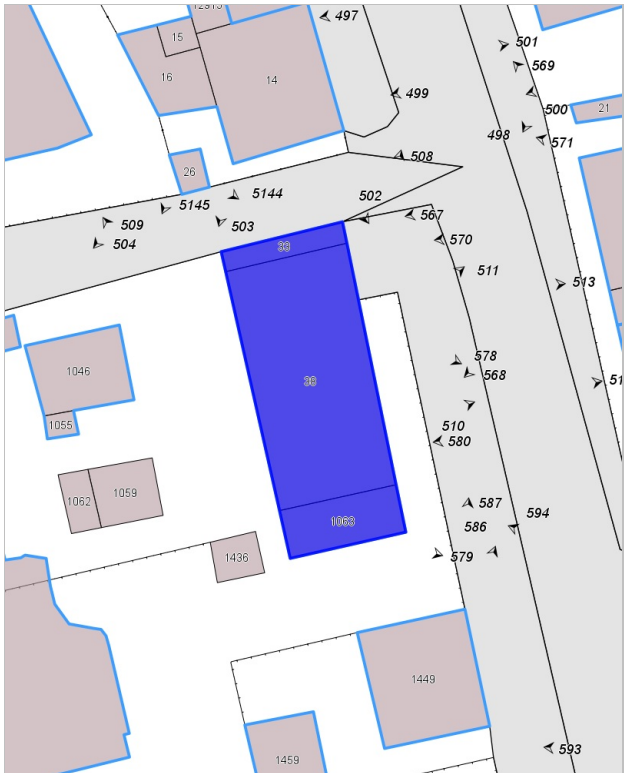


FOTO n° 508 (edificio 3463)



FOTO n° 509 (edificio 3463)



FOTO n° 510 (edificio 3463)



FOTO n° 511 (edificio 3463)



FOTO n° 512 (edificio 3463)



FOTO n° 513 (edificio 3463)



FOTO n° 514 (edificio 3463)



FOTO n° 578 (edificio 3463)

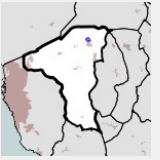


FOTO n° 579 (edificio 3463)



Edifici associati alla Scheda:

ID 2451 | ID 2452 | ID 2453 | ID 2454



Informazioni sulla Scheda

- **Data rilevazione** 23/09/2021
- **Ambito** urbano
- **Località** Vicarello
- **Denominazione** Vicarello Vecchio
- **Tipologia insediativa** lineare lungo strada

Informazioni sull'Edificio 2451

Unità volumetriche dell'Edificio 2451

N°	Foglio	Particella	Superficie coperta CTR (m ²)	N° piani	Piani interrati	Mansarda
12919	22	16	9.36			

Funzioni d'uso

- **Usò prevalente:**
- **Usi standard:** residenziale
- **Usi presenti:** residenza

Tipologia edilizia

annesso (generico)

Informazioni sull'Edificio 2452

Unità volumetriche dell'Edificio 2452

N°	Foglio	Particella	Superficie coperta CTR (m ²)	N° piani	Piani interrati	Mansarda
12921	22	16	8.04			

Funzioni d'uso

- **Usò prevalente:**
- **Usi standard:**
- **Usi presenti:** residenza

Informazioni sull'Edificio 2453

Unità volumetriche dell'Edificio 2453

N°	Foglio	Particella	Superficie coperta CTR (m ²)	N° piani	Piani interrati	Mansarda
12914	22	16	15.64			

Funzioni d'uso

- **Usi prevalente:**
- **Usi standard:**
- **Usi presenti:** residenza

Informazioni sull'Edificio 2454

Unità volumetriche dell'Edificio 2454

N°	Foglio	Particella	Superficie coperta CTR (m ²)	N° piani	Piani interrati	Mansarda
29	22	16	65.59			
31	22	16	26.48			
37	22	16	85.72			

Funzioni d'uso

- **Usi prevalente:**
- **Usi standard:** residenziale
- **Usi presenti:**

Tipologia edilizia

casa isolata su lotto

Rilievi fotografici



FOTO n° 5146 (edificio 2451)



FOTO n° 515 (edificio 2454)



FOTO n° 516 (edificio 2454)



FOTO n° 518 (edificio 2454)

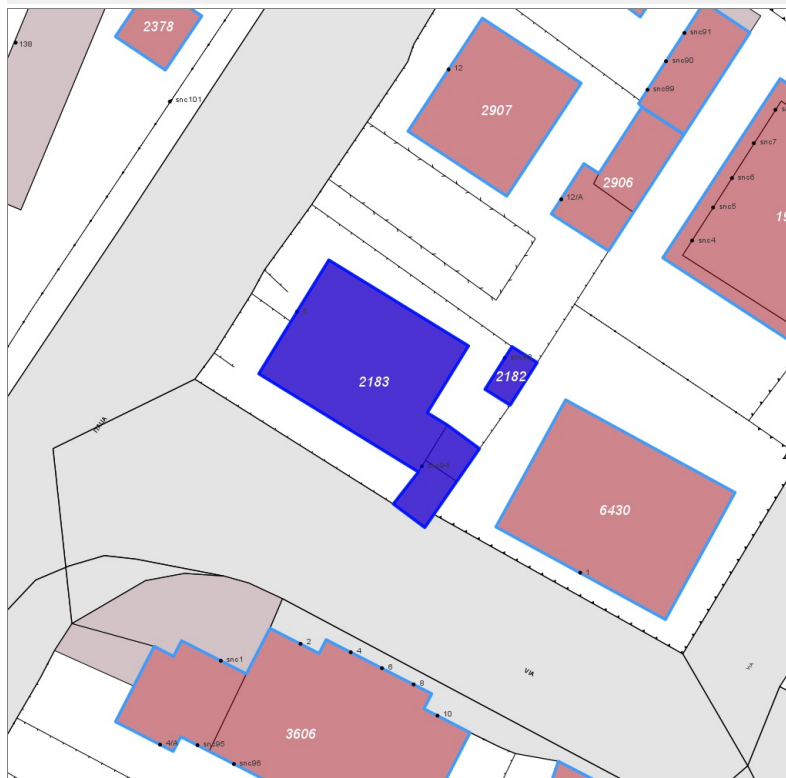
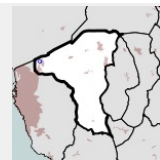


FOTO n° 521 (edificio 2454)



Edifici associati alla Scheda:

ID 2182 | ID 2183



Informazioni sulla Scheda

- **Data rilevazione** 23/09/2021
- **Ambito** urbano
- **Località** Stagno
- **Tipologia insediativa** lineare lungo strada

Informazioni sull'Edificio 2182

Unità volumetriche dell'Edificio 2182

N°	Foglio	Particella	Superficie coperta CTR (m ²)	N° piani	Piani interrati	Mansarda
5550	27	61	9.61			

Funzioni d'uso

- **Usò prevalente:**
- **Usi standard:**
- **Usi presenti:** residenza

Informazioni sull'Edificio 2183

Unità volumetriche dell'Edificio 2183

N°	Foglio	Particella	Superficie coperta CTR (m ²)	N° piani	Piani interrati	Mansarda
5572	27	61	13.35			
5868	27	61	147.87			
14951			10.05			

Funzioni d'uso

- **Usò prevalente:**
- **Usi standard:** residenziale
- **Usi presenti:** residenza

Tipologia edilizia
edificio a schiera

Rilievi fotografici



FOTO n° 70 (edificio 2182)



FOTO n° 517 (edificio 2183)



FOTO n° 519 (edificio 2183)



FOTO n° 522 (edificio 2183)



FOTO n° 527 (edificio 2183)

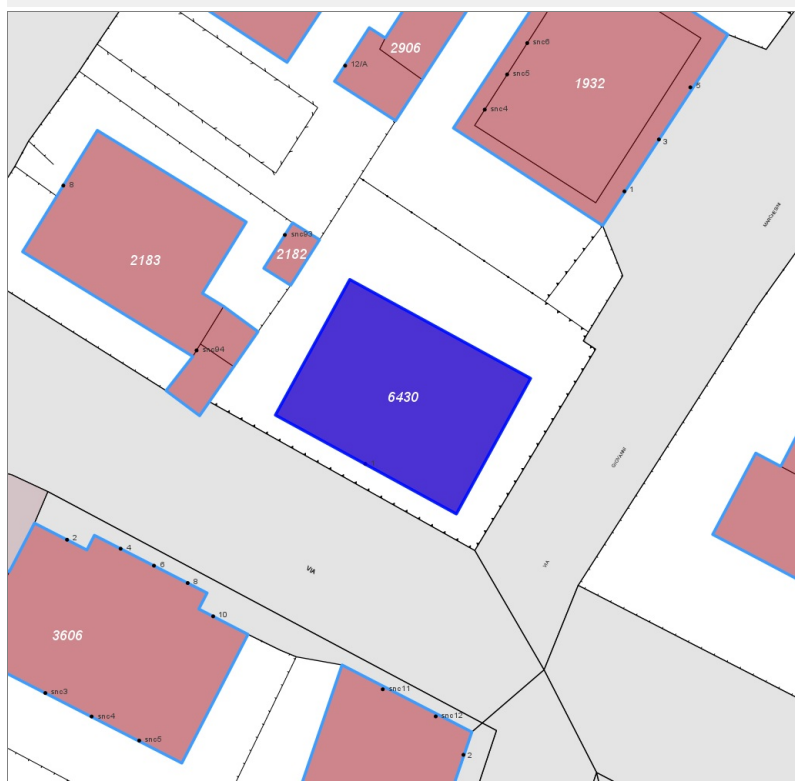
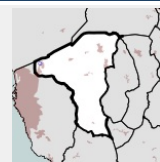


FOTO n° 529 (edificio 2183)



Edifici associati alla Scheda:

ID 6430



Informazioni sulla Scheda

- **Data rilevazione** 23/09/2021
- **Ambito** urbano
- **Località** Stagno
- **Tipologia insediativa** lineare lungo strada

Informazioni sull'Edificio 6430

Unità volumetriche dell'Edificio 6430

N°	Foglio	Particella	Superficie coperta CTR (m²)	N° piani	Piani interrati	Mansarda
5563	27	84	178.39			

Funzioni d'uso

- **Usò prevalente:**
- **Usi standard:** residenziale
- **Usi presenti:** residenza

Tipologia edilizia
edificio in linea

Rilievi fotografici

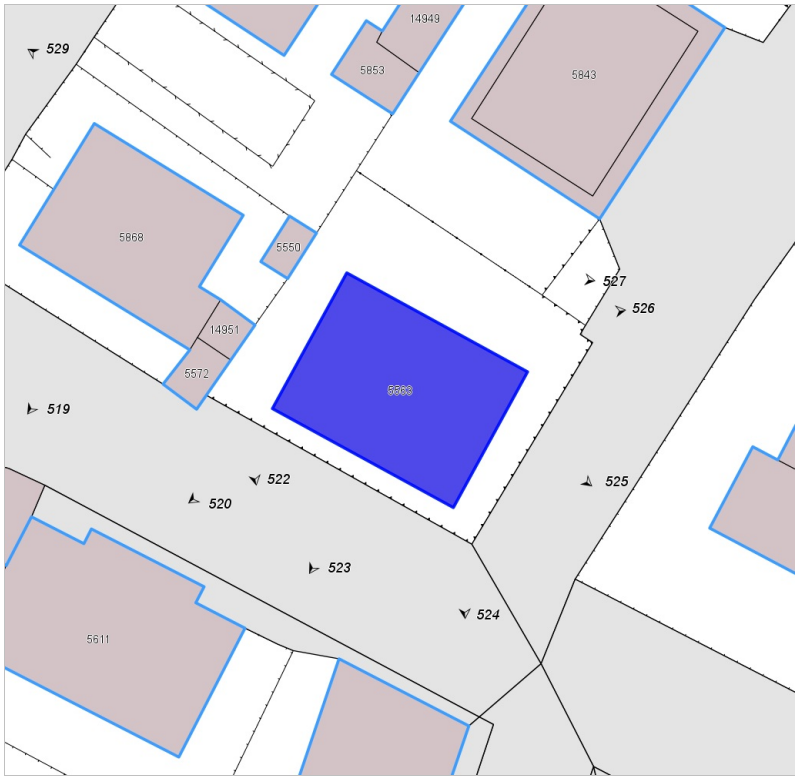


FOTO n° 520 (edificio 6430)



FOTO n° 523 (edificio 6430)



FOTO n° 524 (edificio 6430)



FOTO n° 525 (edificio 6430)

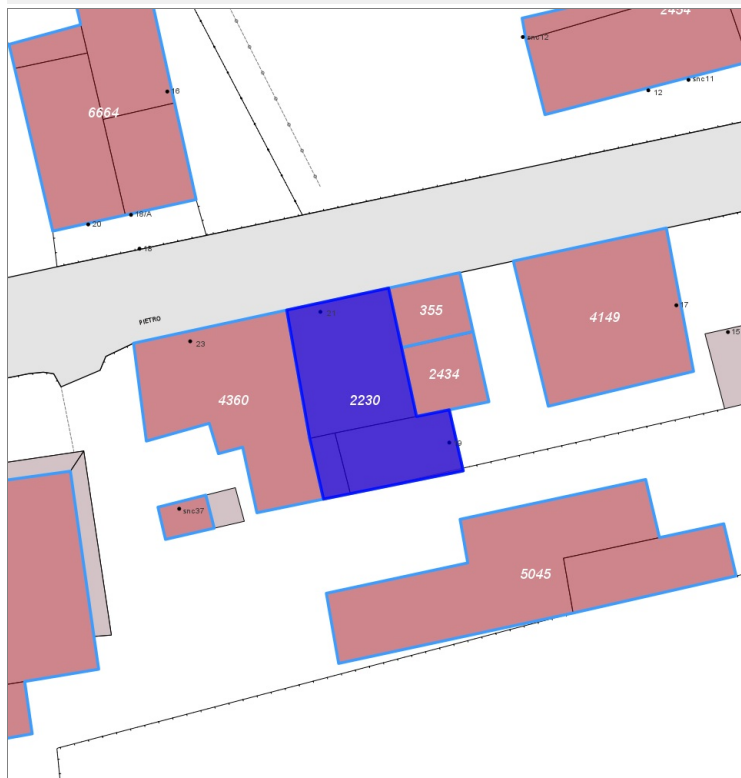
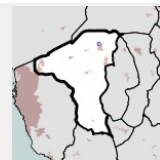


FOTO n° 526 (edificio 6430)



Edifici associati alla Scheda:

ID 2230



Informazioni sulla Scheda

- **Data rilevazione** 23/09/2021
- **Ambito** urbano
- **Località** Vicarello
- **Denominazione** Vicarello Vecchio
- **Tipologia insediativa** lineare lungo strada

Informazioni sull'Edificio 2230

Unità volumetriche dell'Edificio 2230

N°	Foglio	Particella	Superficie coperta CTR (m ²)	N° piani	Piani interrati	Mansarda
1061	22	43	71.77			
1443	22	43	8.54			
12963	22	43	37.31			

Funzioni d'uso

- **Usò prevalente:**
- **Usi standard:** residenziale
- **Usi presenti:**

Tipologia edilizia
edificio a schiera

Rilievi fotografici

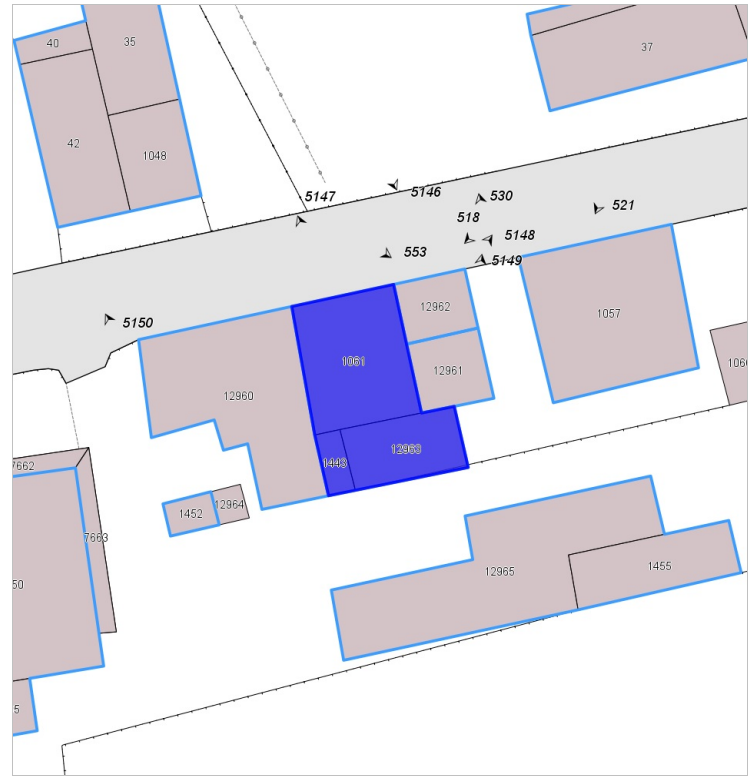


FOTO n° 533 (pertinenza)



FOTO n° 534 (pertinenza)



FOTO n° 5147 (edificio 2230)

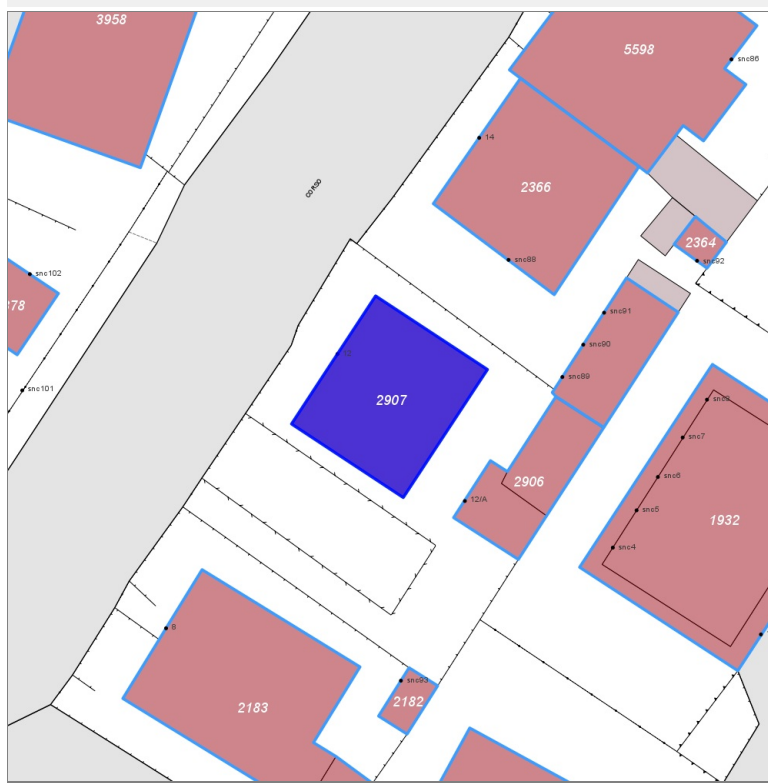
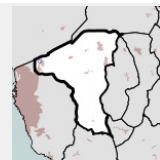


FOTO n° 530 (edificio 2230)



Edifici associati alla Scheda:

ID 2907



Informazioni sulla Scheda

- **Data rilevazione** 23/09/2021
- **Ambito** urbano
- **Località** Stagno
- **Tipologia insediativa** lineare lungo strada

Informazioni sull'Edificio 2907

Unità volumetriche dell'Edificio 2907

N°	Foglio	Particella	Superficie coperta CTR (m²)	N° piani	Piani interrati	Mansarda
5826	27	3	102.01			

Funzioni d'uso

- **Usò prevalente:**
- **Usi standard:** residenziale
- **Usi presenti:** residenza

Rilievi fotografici

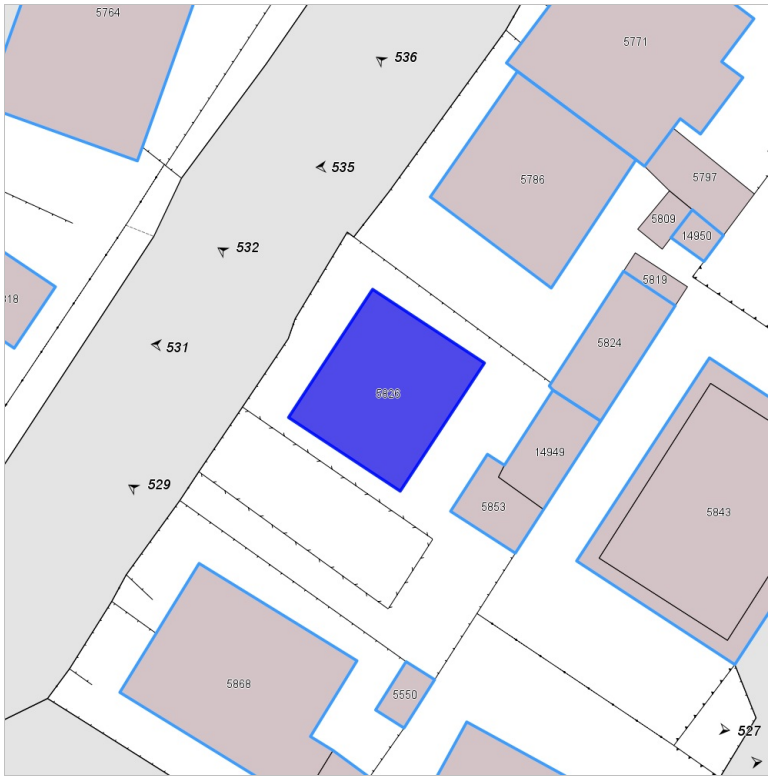


FOTO n° 531 (edificio 2907)

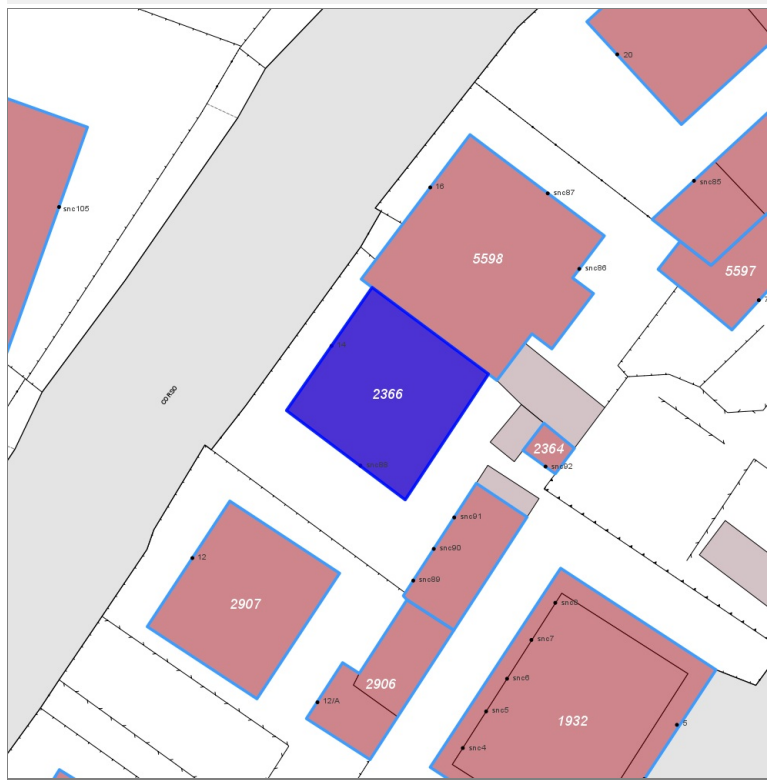
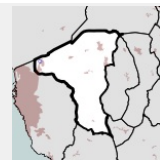


FOTO n° 532 (edificio 2907)



Edifici associati alla Scheda:

ID 2366



Informazioni sulla Scheda

- **Data rilevazione** 23/09/2021
- **Ambito** urbano
- **Località** Stagno
- **Tipologia insediativa** lineare lungo strada

Informazioni sull'Edificio 2366

Unità volumetriche dell'Edificio 2366

N°	Foglio	Particella	Superficie coperta CTR (m²)	N° piani	Piani interrati	Mansarda
5786	27	2	113.9			

Funzioni d'uso

- **Usò prevalente:**
- **Usi standard:** residenziale
- **Usi presenti:** residenza

Rilievi fotografici

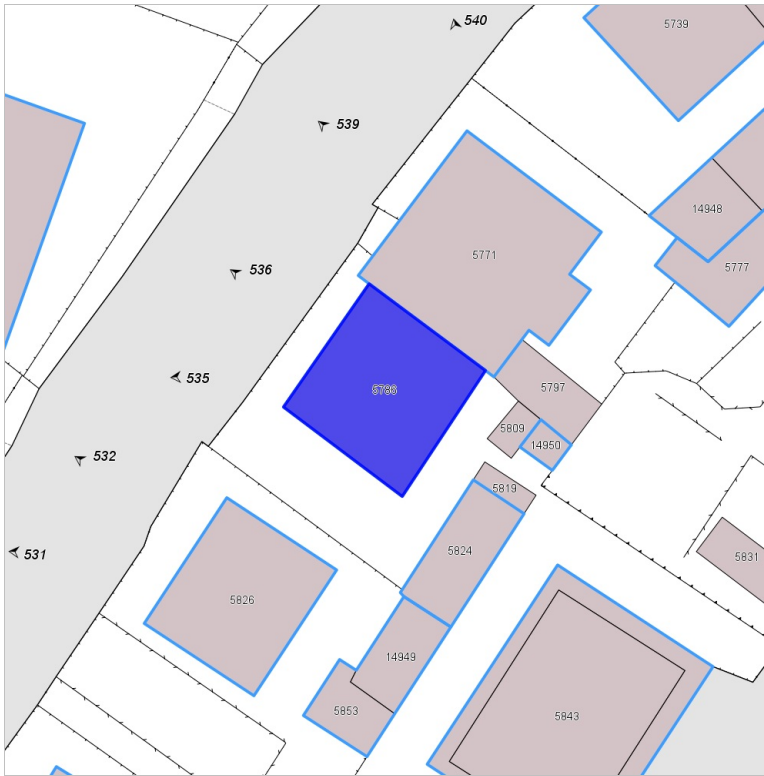


FOTO n° 535 (edificio 2366)



FOTO n° 536 (edificio 2366)



Edifici associati alla Scheda:

ID 4359 | ID 4360



Informazioni sulla Scheda

- **Data rilevazione** 23/09/2021
- **Ambito** urbano
- **Località** Vicarello
- **Tipologia insediativa** lineare lungo strada

Informazioni sull'Edificio 4359

Unità volumetriche dell'Edificio 4359

N°	Foglio	Particella	Superficie coperta CTR (m ²)	N° piani	Piani interrati	Mansarda
1452	22	42	8.6			

Funzioni d'uso

- **Usi prevalente:**
- **Usi standard:** residenziale
- **Usi presenti:**

Tipologia edilizia

annesso (generico)

Informazioni sull'Edificio 4360

Unità volumetriche dell'Edificio 4360

N°	Foglio	Particella	Superficie coperta CTR (m ²)	N° piani	Piani interrati	Mansarda
12960	22	42	116.18			

Funzioni d'uso

- **Usi prevalente:**
- **Usi standard:** residenziale
- **Usi presenti:**

Tipologia edilizia

edificio a schiera

Rilievi fotografici

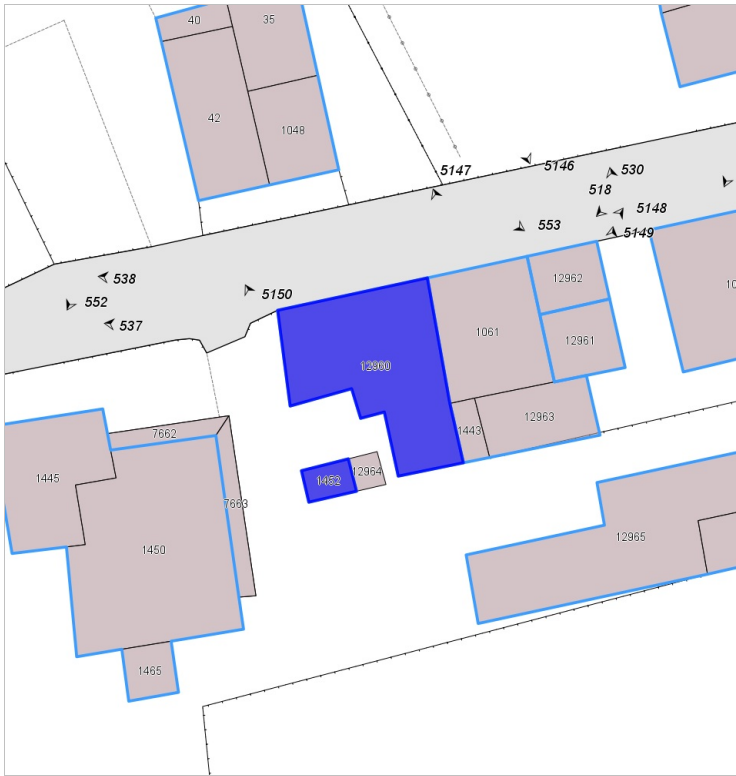


FOTO n° 541 (pertinenza)



FOTO n° 544 (pertinenza)



FOTO n° 5150 (edificio 4359)



FOTO n° 537 (edificio 4360)

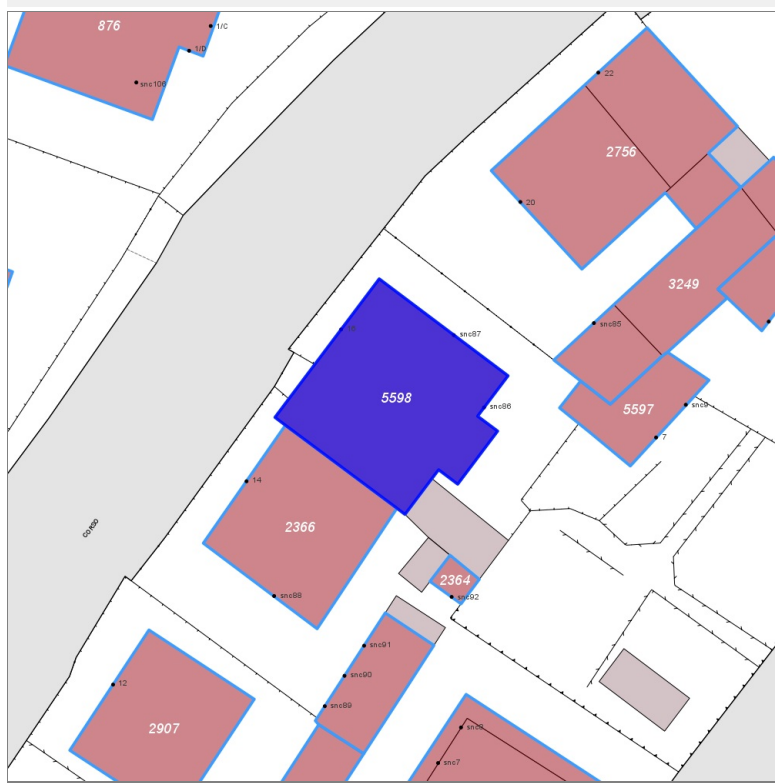
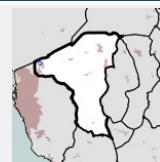


FOTO n° 538 (edificio 4360)



Edifici associati alla Scheda:

ID 5598



Informazioni sulla Scheda

- **Data rilevazione** 23/09/2021
- **Ambito** urbano
- **Località** Stagno
- **Tipologia insediativa** lineare lungo strada

Informazioni sull'Edificio 5598

Unità volumetriche dell'Edificio 5598

N°	Foglio	Particella	Superficie coperta CTR (m²)	N° piani	Piani interrati	Mansarda
5771	27	1	166.4			

Funzioni d'uso

- **Usò prevalente:**
- **Usi standard:** residenziale
- **Usi presenti:** residenza

Rilievi fotografici



FOTO n° 539 (edificio 5598)

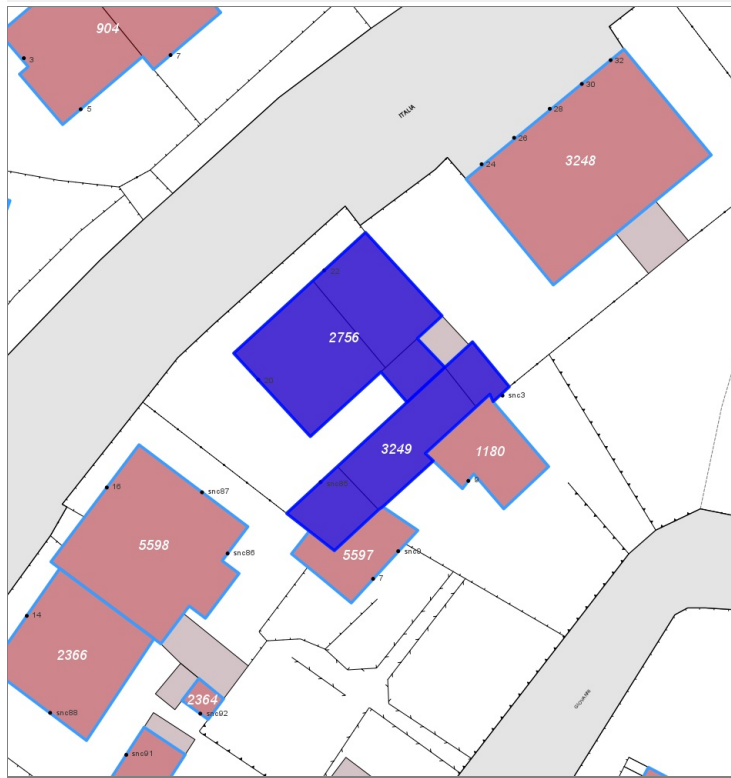
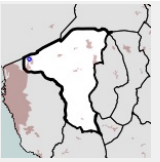


FOTO n° 540 (edificio 5598)



Edifici associati alla Scheda:

ID 2756 | ID 3249



Informazioni sulla Scheda

- **Data rilevazione** 23/09/2021
- **Ambito** urbano
- **Località** Stagno
- **Tipologia insediativa** lineare lungo strada

Informazioni sull'Edificio 2756

Unità volumetriche dell'Edificio 2756

N°	Foglio	Particella	Superficie coperta CTR (m ²)	N° piani	Piani interrati	Mansarda
5729	27	60	66.02			
5739	27	60	93.02			
5747	27	60	15.86			

Funzioni d'uso

- **Usi standard:** residenziale
- **Usi presenti:** residenza

Informazioni sull'Edificio 3249

Unità volumetriche dell'Edificio 3249

N°	Foglio	Particella	Superficie coperta CTR (m ²)	N° piani	Piani interrati	Mansarda
5749	27	59	16.3			
5754	27	59	62.74			
14948	27	59	30.34			

Funzioni d'uso

- **Usi standard:**
- **Usi presenti:** residenza

Rilievi fotografici

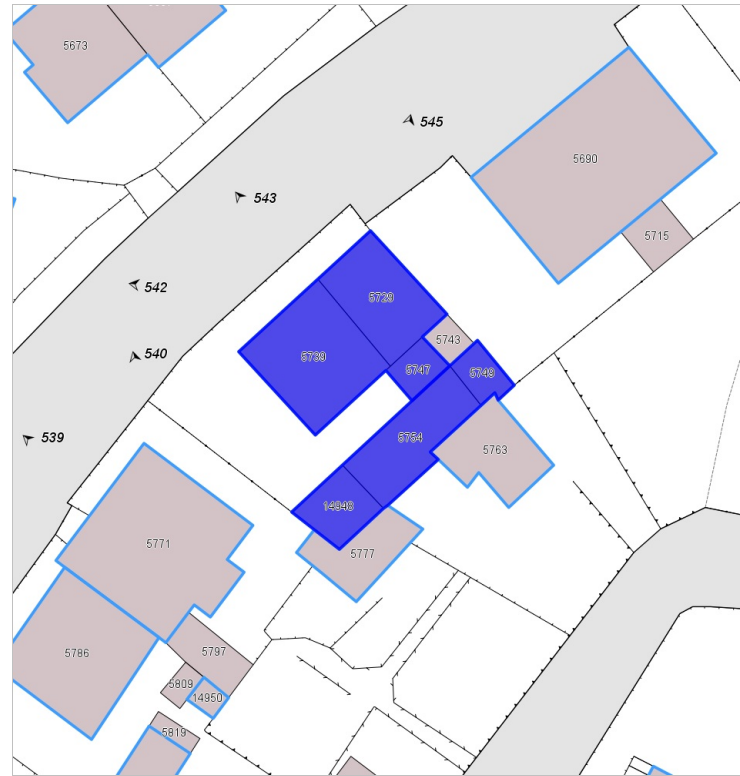


FOTO n° 542 (edificio 2756)



FOTO n° 543 (edificio 2756)

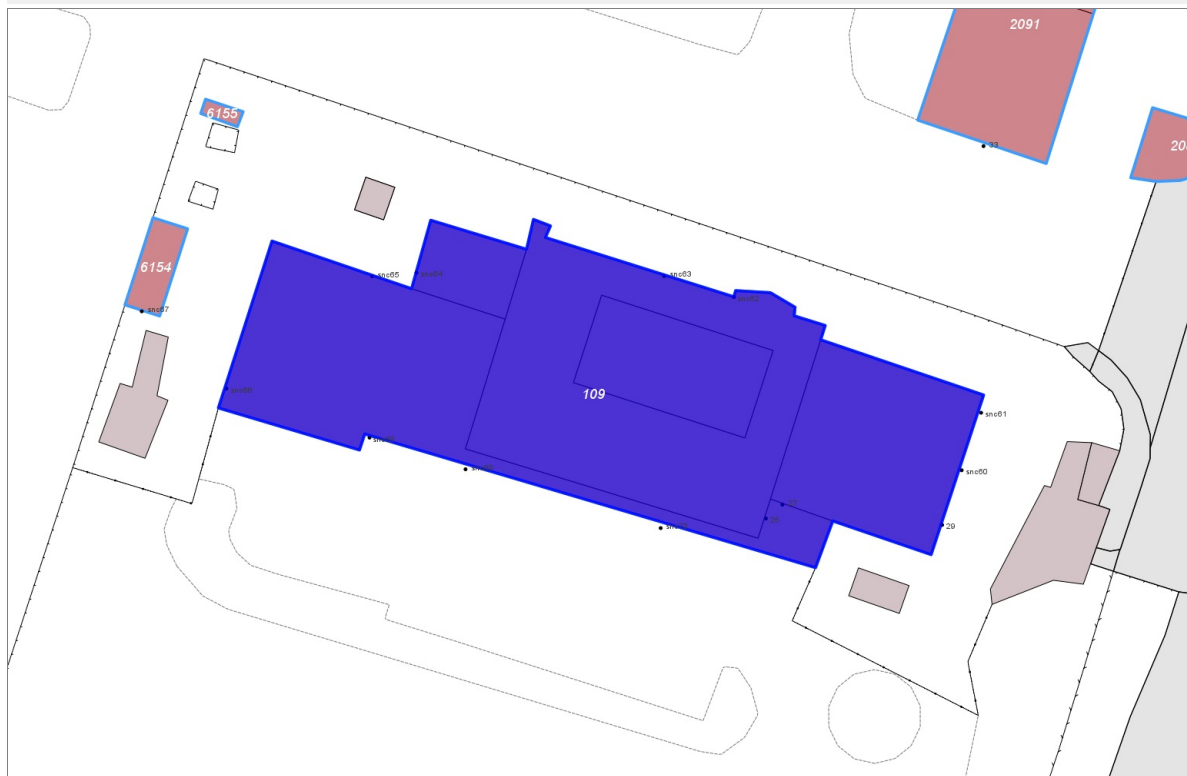
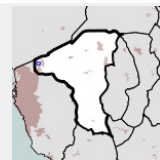


FOTO n° 545 (edificio 2756)



Edifici associati alla Scheda:

ID 109



Informazioni sulla Scheda

- **Data rilevazione** 23/09/2021
- **Ambito** urbano
- **Località** Stagno
- **Denominazione** Hotel mediterraneo
- **Tipologia insediativa** insediamento specialistico

Informazioni sull'Edificio 109

Unità volumetriche dell'Edificio 109

N°	Foglio	Particella	Superficie coperta CTR (m²)	N° piani	Piani interrati	Mansarda
6541	26	81	481.43			
6542	26	81	64.65			
6546	26	81	432.43			
6563	26	81	149.55			
6573	26	81	259.26			

Funzioni d'uso

- **Usi prevalente:**
- **Usi standard:** strutture ricettive
- **Usi presenti:** commercio ricettivo

Tipologia edilizia
edificio specialistico (generico)

Rilievi fotografici

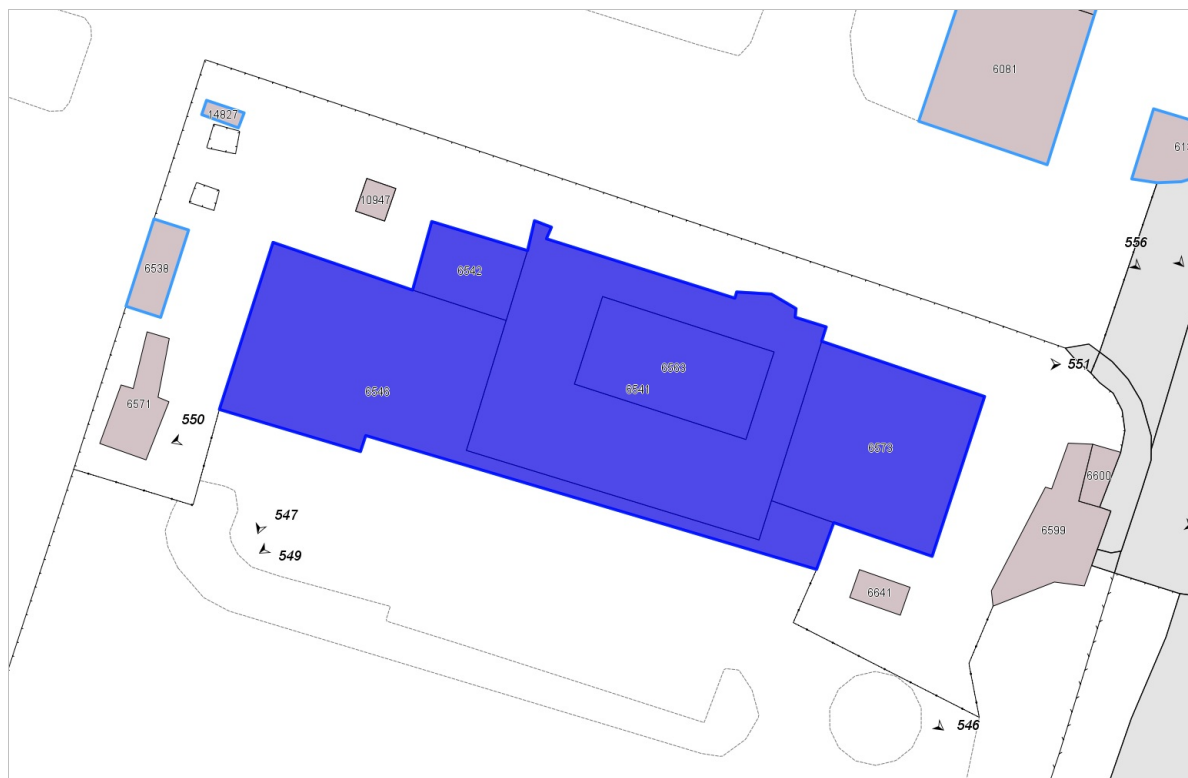


FOTO n° 546 (edificio 109)



FOTO n° 71 (edificio 109)



FOTO n° 547 (edificio 109)



FOTO n° 549 (edificio 109)



FOTO n° 550 (edificio 109)

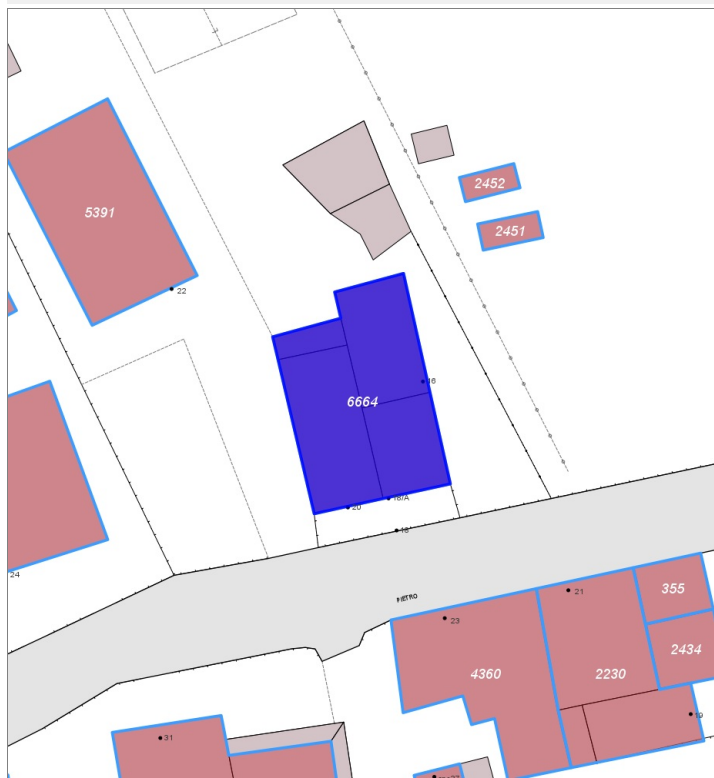
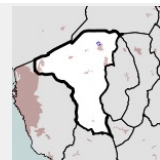


FOTO n° 551 (edificio 109)



Edifici associati alla Scheda:

ID 6664



Informazioni sulla Scheda

- **Data rilevazione** 23/09/2021
- **Ambito** urbano
- **Località** Vicarello
- **Tipologia insediativa** lineare lungo strada

Informazioni sull'Edificio 6664

Unità volumetriche dell'Edificio 6664

N°	Foglio	Particella	Superficie coperta CTR (m²)	N° piani	Piani interrati	Mansarda
35	22	11	48.58			
40	22	11	10.31			
42	22	11	63.82			
1048	22	11	37.03			

Funzioni d'uso

- **Usi prevalente:**
- **Usi standard:** residenziale
- **Usi presenti:**

Tipologia edilizia
edificio a schiera

Rilievi fotografici

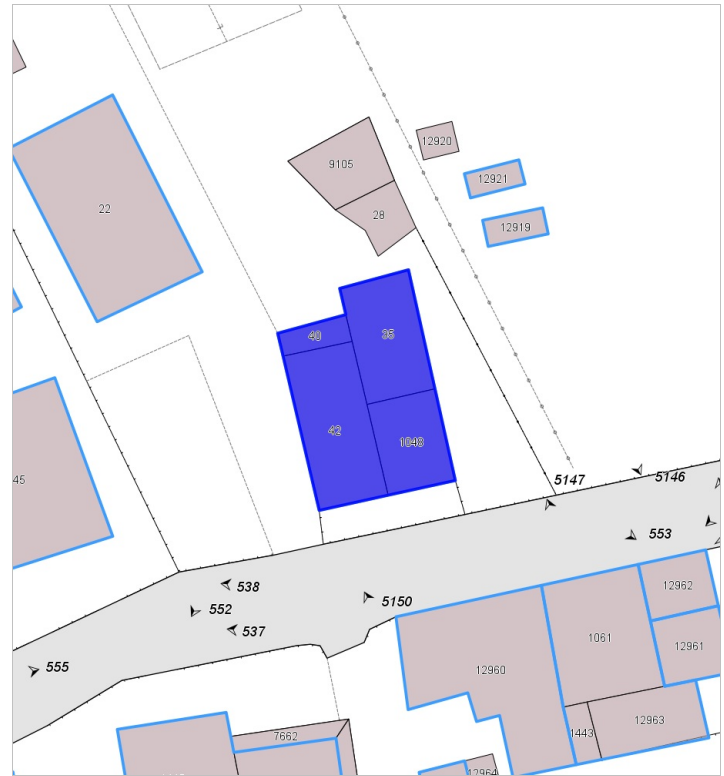


FOTO n° 552 (edificio 6664)

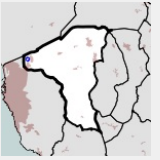


FOTO n° 553 (edificio 6664)



Edifici associati alla Scheda:

ID 2090 | ID 2091 | ID 2098 | ID 2099



Informazioni sulla Scheda

- **Data rilevazione** 23/09/2021
- **Ambito** urbano
- **Località** Stagno
- **Tipologia insediativa** edificio isolato su lotto
- **Note**
non tutti gli edifici sono rilevabili, visto che si trovano all'interno di un lotto recintato

Informazioni sull'Edificio 2090

Unità volumetriche dell'Edificio 2090

N°	Foglio	Particella	Superficie coperta CTR (m²)	N° piani	Piani interrati	Mansarda
6430	26	191	265.26			

Funzioni d'uso

- **Usi prevalente:**
- **Usi standard:**
- **Usi presenti:** residenza commercio

Informazioni sull'Edificio 2091

Unità volumetriche dell'Edificio 2091

N°	Foglio	Particella	Superficie coperta CTR (m²)	N° piani	Piani interrati	Mansarda
6046	26	191	101.78			
6081	26	191	189.64			

Funzioni d'uso

- **Usi prevalente:**
- **Usi standard:** industriale; servizio pubblico
- **Usi presenti:** residenza commercio

Tipologia edilizia

edificio specialistico (generico)

Informazioni sull'Edificio 2098

Unità volumetriche dell'Edificio 2098

N°	Foglio	Particella	Superficie coperta CTR (m²)	N° piani	Piani interrati	Mansarda
1768	26	191	325.45			
1779	26	191	316.93			

Funzioni d'uso

- **Usi prevalente:**
- **Usi standard:**
- **Usi presenti:** residenza commercio

Informazioni sull'Edificio 2099

Unità volumetriche dell'Edificio 2099

N°	Foglio	Particella	Superficie coperta CTR (m²)	N° piani	Piani interrati	Mansarda
6315	26	191	647.1			

Funzioni d'uso

- **Usi prevalente:**
- **Usi standard:**
- **Usi presenti:** residenza commercio

Rilievi fotografici



FOTO n° 556 (edificio 2090)



FOTO n° 554 (edificio 2091)

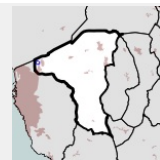


FOTO n° 558 (edificio 2099)



Edifici associati alla Scheda:

ID 2102



Informazioni sulla Scheda

- **Data rilevazione** 23/09/2021
- **Non rilevabile:** non accessibile, a causa del cancello chiuso
- **Ambito** urbano
- **Località** Stagno
- **Denominazione** Raffineria Eni
- **Tipologia insediativa** edificio isolato su lotto
- **Note**
L'edificio si trova all'interno della raffineria Eni; la proprietà ha il cancello chiuso

Informazioni sull'Edificio 2102

Unità volumetriche dell'Edificio 2102

N°	Foglio	Particella	Superficie coperta CTR (m ²)	N° piani	Piani interrati	Mansarda
6219	26	191	983.57			
6234	26	191	452.08			
6287	26	191	76.05			

Funzioni d'uso

- **Usi prevalente:**
- **Usi standard:**
- **Usi presenti:** residenza commercio

Rilievi fotografici

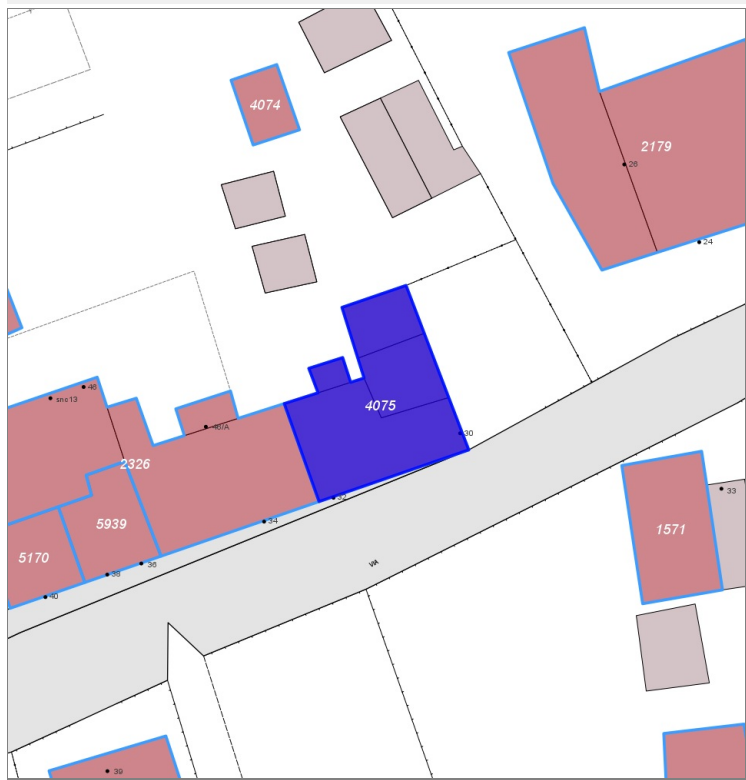
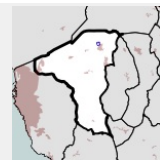


FOTO n° 3941 (pertinenza)



Edifici associati alla Scheda:

ID 4075



Informazioni sulla Scheda

- **Data rilevazione** 23/09/2021
- **Ambito** urbano
- **Località** Vicarello
- **Tipologia insediativa** lineare lungo strada

Informazioni sull'Edificio 4075

Unità volumetriche dell'Edificio 4075

N°	Foglio	Particella	Superficie coperta CTR (m²)	N° piani	Piani interrati	Mansarda
1067	22	8	18.99			
1438	22	8	24.76			
1439	22	8	4.76			
1442	22	8	67.82			

Funzioni d'uso

- **Usi prevalente:**
- **Usi standard:** residenziale
- **Usi presenti:**

Tipologia edilizia
edificio a schiera

Rilievi fotografici



FOTO n° 555 (edificio 4075)



FOTO n° 557 (edificio 4075)

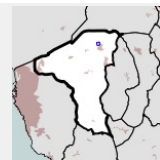


FOTO n° 559 (edificio 4075)



Edifici associati alla Scheda:

ID 2325 | ID 2326



Informazioni sulla Scheda

- **Data rilevazione** 23/09/2021
- **Ambito** urbano
- **Località** Vicarello
- **Tipologia insediativa** lineare lungo strada

Informazioni sull'Edificio 2325

Unità volumetriche dell'Edificio 2325

N°	Foglio	Particella	Superficie coperta CTR (m ²)	N° piani	Piani interrati	Mansarda
1058	22	6	27.78			
1065	22	6	42.14			
1437	22	6	27.18			
12973	22	6	25.7			
12976	22	6	22.4			
12977	22	6	17.44			

Funzioni d'uso

- **Usò prevalente:** residenziale
- **Usi standard:** residenziale
- **Usi presenti:** residenza

**Tipologia edilizia
annesso (generico)**

Informazioni sull'Edificio 2326

Unità volumetriche dell'Edificio 2326

N°	Foglio	Particella	Superficie coperta CTR (m ²)	N° piani	Piani interrati	Mansarda
1441	22	6	86.77			
1447	22	6	8.44			
1448	22	6	101.71			

Funzioni d'uso

- **Usò prevalente:** residenziale
- **Usi standard:** residenziale
- **Usi presenti:** residenza

**Tipologia edilizia
edificio a schiera**

Rilievi fotografici

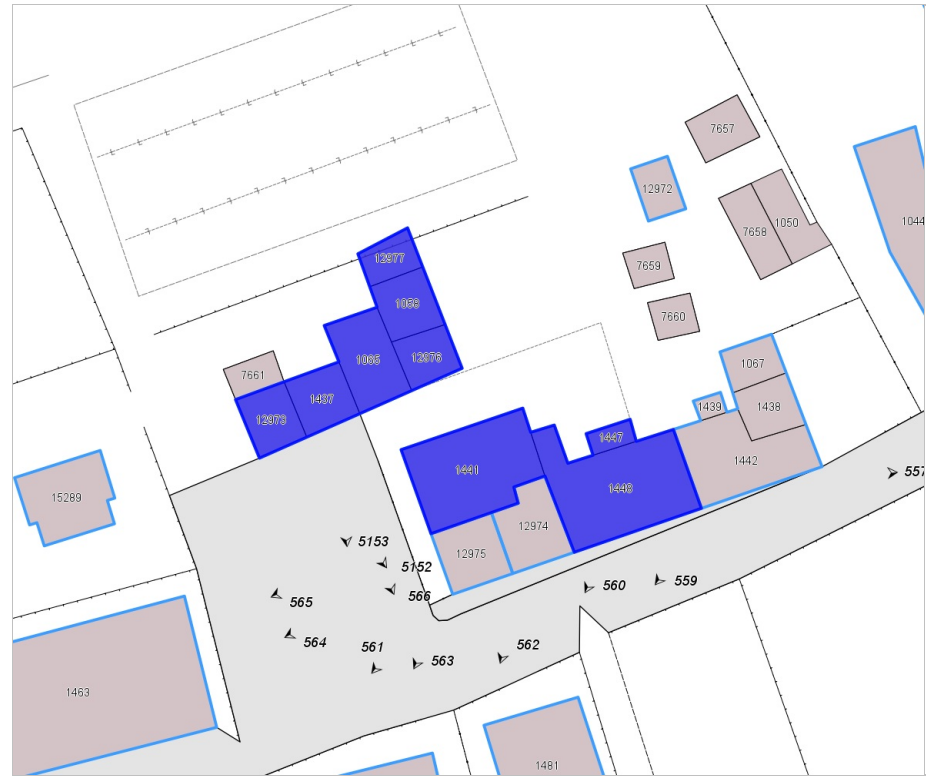


FOTO n° 566 (edificio 2325)



FOTO n° 5152 (edificio 2325)



FOTO n° 5153 (edificio 2325)



FOTO n° 560 (edificio 2326)



FOTO n° 561 (edificio 2326)

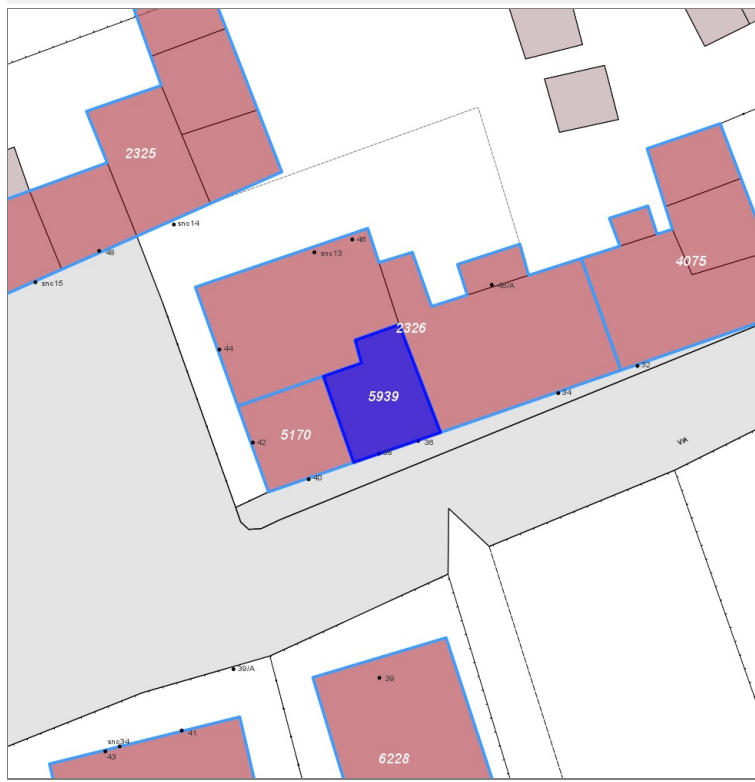
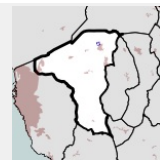


FOTO n° 565 (edificio 2326)



Edifici associati alla Scheda:

ID 5939



Informazioni sulla Scheda

- **Data rilevazione** 23/09/2021
- **Ambito** urbano
- **Località** Vicarello
- **Tipologia insediativa** lineare lungo strada

Informazioni sull'Edificio 5939

Unità volumetriche dell'Edificio 5939

N°	Foglio	Particella	Superficie coperta CTR (m ²)	N° piani	Piani interrati	Mansarda
12974	22	36	38.03			

Funzioni d'uso

- **Usi prevalente:**
- **Usi standard:** residenziale
- **Usi presenti:** residenza

Tipologia edilizia
edificio a schiera

Rilievi fotografici

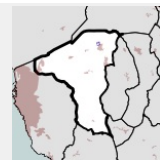


FOTO n° 562 (edificio 5939)



Edifici associati alla Scheda:

ID 5170



Informazioni sulla Scheda

- **Data rilevazione** 23/09/2021
- **Ambito** urbano
- **Località** Vicarello
- **Tipologia insediativa** lineare lungo strada

Informazioni sull'Edificio 5170

Unità volumetriche dell'Edificio 5170

N°	Foglio	Particella	Superficie coperta CTR (m ²)	N° piani	Piani interrati	Mansarda
12975	22	380	33.19			

Funzioni d'uso

- **Usò prevalente:** residenziale
- **Usi standard:** residenziale
- **Usi presenti:** residenza

Tipologia edilizia
edificio a schiera

Rilievi fotografici



FOTO n° 5151 (pertinenza)



FOTO n° 563 (edificio 5170)

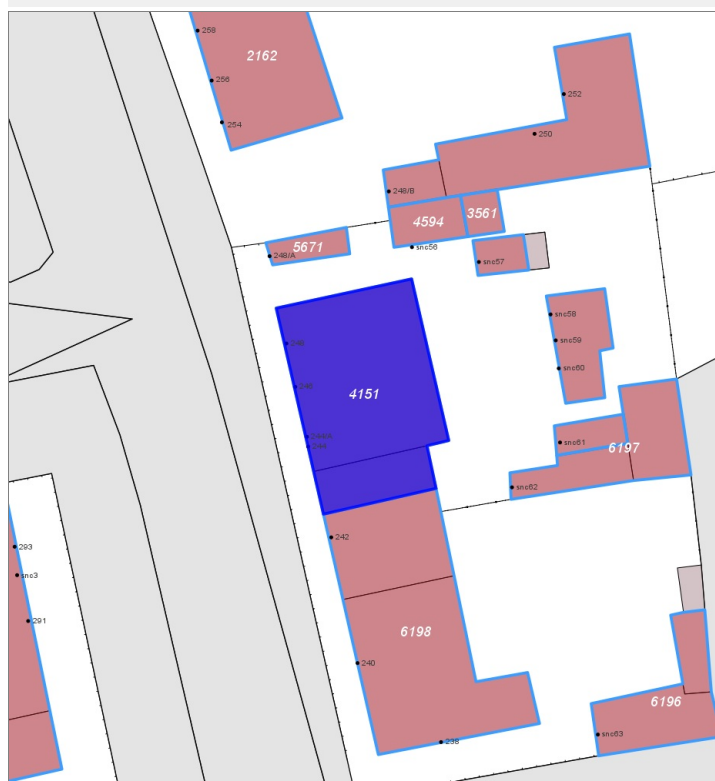
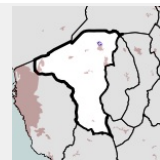


FOTO n° 564 (edificio 5170)



Edifici associati alla Scheda:

ID 4151



Informazioni sulla Scheda

- **Data rilevazione** 23/09/2021
- **Ambito** urbano
- **Località** Vicarello
- **Tipologia insediativa** lineare lungo strada

Informazioni sull'Edificio 4151

Unità volumetriche dell'Edificio 4151

N°	Foglio	Particella	Superficie coperta CTR (m²)	N° piani	Piani interrati	Mansarda
24	22	183	129.58			
9043			28.42			

Funzioni d'uso

- **Usso prevalente:**
- **Usi standard:** commerciale; residenziale
- **Usi presenti:**

Tipologia edilizia
edificio a schiera

Rilievi fotografici

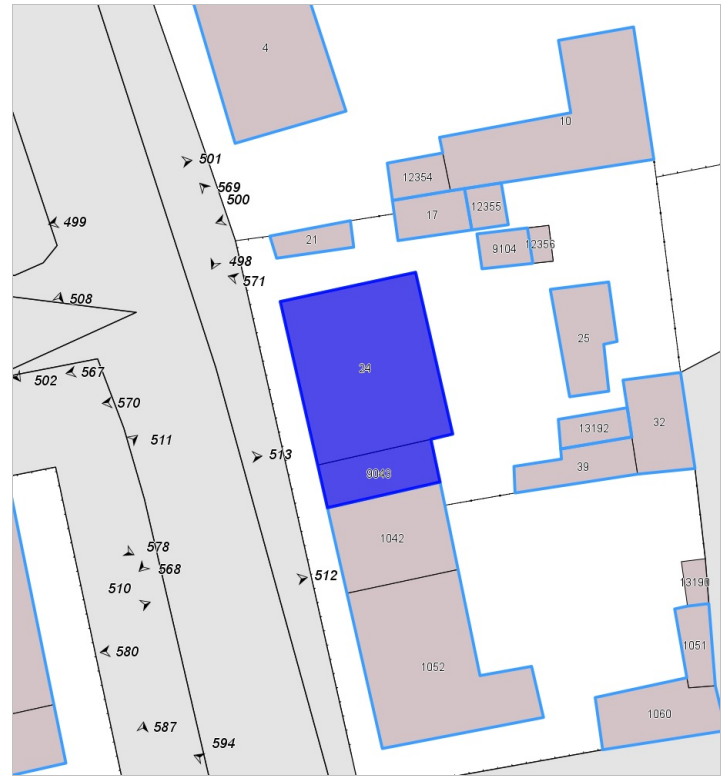


FOTO n° 572 (pertinenza)



FOTO n° 573 (pertinenza)



FOTO n° 574 (pertinenza)



FOTO n° 575 (pertinenza)



FOTO n° 576 (pertinenza)



FOTO n° 577 (pertinenza)



FOTO n° 567 (edificio 4151)



FOTO n° 568 (edificio 4151)




FOTO n° 569 (edificio 4151)



FOTO n° 570 (edificio 4151)

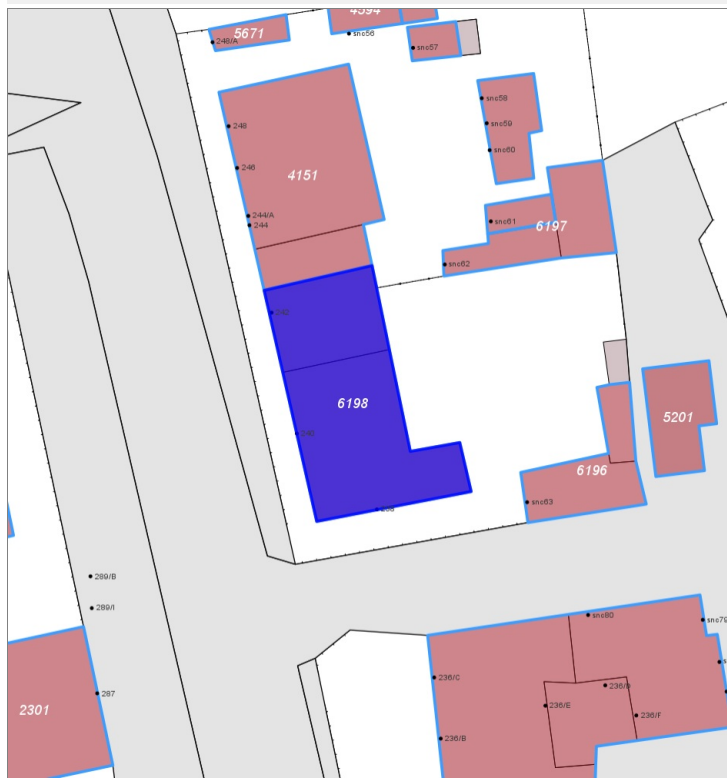
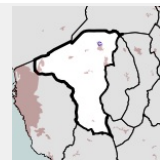


FOTO n° 571 (edificio 4151)



Edifici associati alla Scheda:

ID 6198



Informazioni sulla Scheda

- **Data rilevazione** 23/09/2021
- **Ambito** urbano
- **Località** Vicarello
- **Tipologia insediativa** lineare lungo strada

Informazioni sull'Edificio 6198

Unità volumetriche dell'Edificio 6198

N°	Foglio	Particella	Superficie coperta CTR (m²)	N° piani	Piani interrati	Mansarda
1042	22	189	56.84			
1052	22	189	116.28			

Funzioni d'uso

- **Usi prevalente:**
- **Usi standard:** residenziale
- **Usi presenti:**

Tipologia edilizia
edificio a schiera

Rilievi fotografici



FOTO n° 582 (pertinenza)



FOTO n° 583 (pertinenza)



FOTO n° 584 (pertinenza)



FOTO n° 580 (edificio 6198)

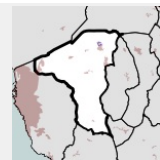


FOTO n° 581 (edificio 6198)



Edifici associati alla Scheda:

ID 2301



Informazioni sulla Scheda

- **Data rilevazione** 23/09/2021
- **Ambito** urbano
- **Località** Vicarello
- **Tipologia insediativa** lineare lungo strada

Informazioni sull'Edificio 2301

Unità volumetriche dell'Edificio 2301

N°	Foglio	Particella	Superficie coperta CTR (m²)	N° piani	Piani interrati	Mansarda
1449	22	976	111.01			

Funzioni d'uso

- **Usò prevalente:**
- **Usi standard:** residenziale
- **Usi presenti:**

Tipologia edilizia

casa isolata su lotto

Rilievi fotografici



FOTO n° 589 (pertinenza)



FOTO n° 590 (pertinenza)



FOTO n° 585 (edificio 2301)



FOTO n° 586 (edificio 2301)



FOTO n° 587 (edificio 2301)

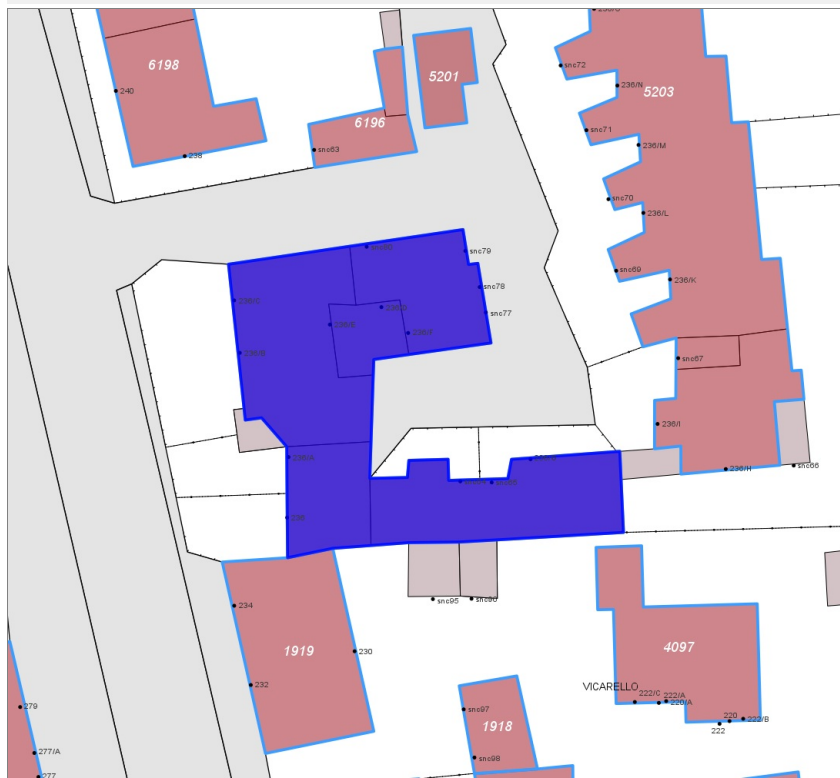
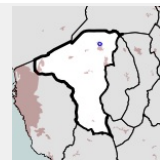


FOTO n° 588 (edificio 2301)



Edifici associati alla Scheda:

ID 5202



Informazioni sulla Scheda

- **Data rilevazione** 23/09/2021
- **Ambito** urbano
- **Località** Vicarello
- **Tipologia insediativa** lineare lungo strada

Informazioni sull'Edificio 5202

Unità volumetriche dell'Edificio 5202

N°	Foglio	Particella	Superficie coperta CTR (m²)	N° piani	Piani interrati	Mansarda
1440	22	1565	97.52			
1446	22	1565	173.09			
1454	22	1565	37.9			
1466	22	1565	72.79			
1468	22	1565	153.25			

Funzioni d'uso

- **Usò prevalente:**
- **Usi standard:** commerciale; servizio pubblico sede di poste-telegrafi; residenziale
- **Usi presenti:** residenza misto

Tipologia edilizia

casa isolata su lotto

Rilievi fotografici

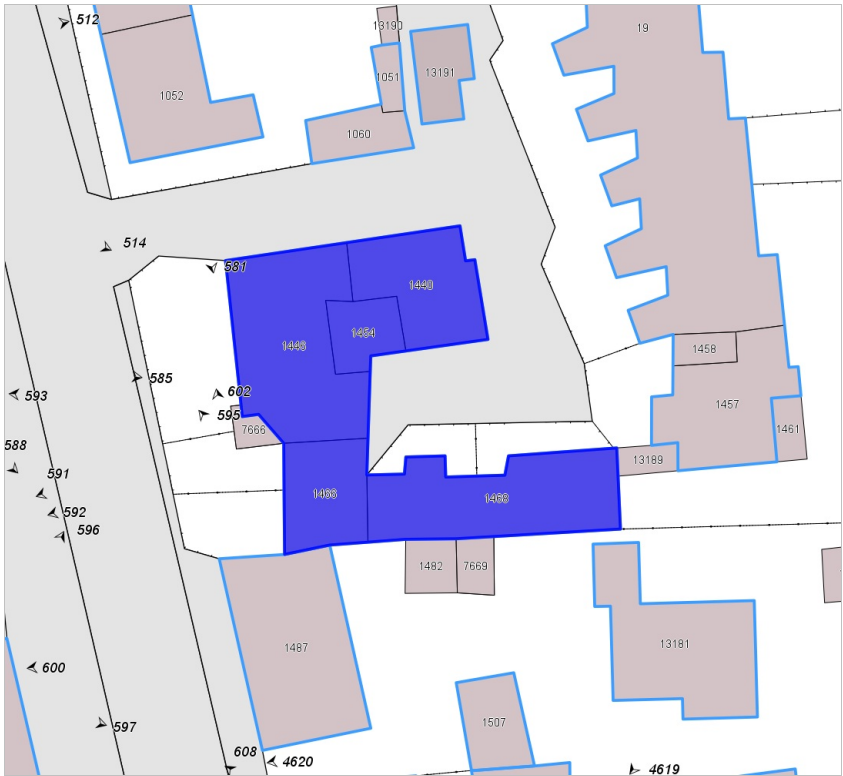


FOTO n° 594 (edificio 5202)



FOTO n° 591 (edificio 5202)



FOTO n° 592 (edificio 5202)



FOTO n° 593 (edificio 5202)

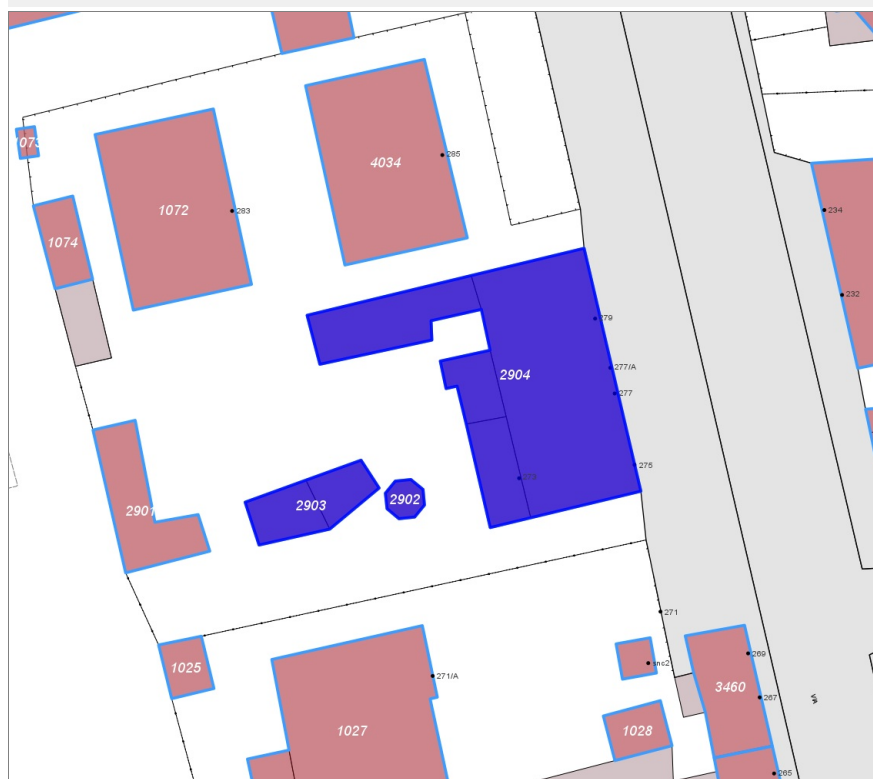
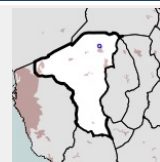


FOTO n° 595 (edificio 5202)



Edifici associati alla Scheda:

ID 2902 | ID 2903 | ID 2904



Informazioni sulla Scheda

- **Data rilevazione** 23/09/2021
- **Ambito** urbano
- **Località** Vicarello
- **Tipologia insediativa** lineare lungo strada

Informazioni sull'Edificio 2902

Unità volumetriche dell'Edificio 2902

N°	Foglio	Particella	Superficie coperta CTR (m ²)	N° piani	Piani interrati	Mansarda
12925	22	55	8.48			

Funzioni d'uso

- **Usò prevalente:**
- **Usi standard:**
- **Usi presenti:** residenza misto

Informazioni sull'Edificio 2903

Unità volumetriche dell'Edificio 2903

N°	Foglio	Particella	Superficie coperta CTR (m ²)	N° piani	Piani interrati	Mansarda
1540	22	55	18.99			
1544	22	55	24.24			

Funzioni d'uso

- **Usò prevalente:**
- **Usi standard:**
- **Usi presenti:** residenza misto

Informazioni sull'Edificio 2904

Unità volumetriche dell'Edificio 2904

N°	Foglio	Particella	Superficie coperta CTR (m ²)	N° piani	Piani interrati	Mansarda
1501	22	55	204.55			
1504	22	55	56.81			
1514	22	55	21.9			
1530	22	55	31.02			

Funzioni d'uso

- **Usò prevalente:**
- **Usi standard:** commerciale; residenziale
- **Usi presenti:**

Tipologia edilizia edificio a schiera

Rilievi fotografici



FOTO n° 596 (edificio 2904)



FOTO n° 597 (edificio 2904)



FOTO n° 598 (edificio 2904)



FOTO n° 599 (edificio 2904)



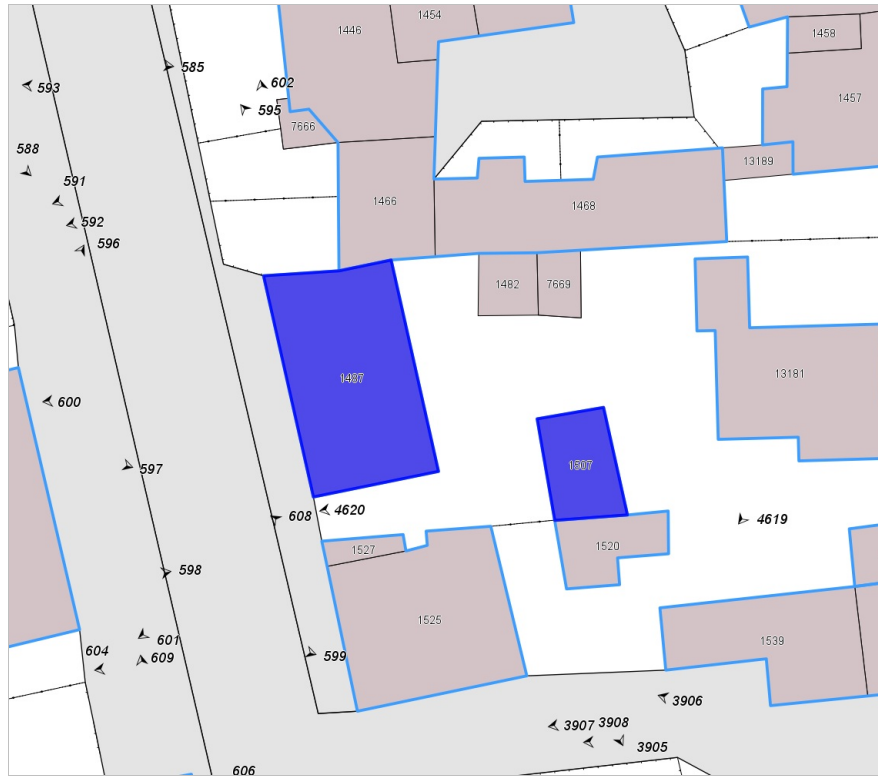


FOTO n° 603 (pertinencia)



FOTO n° 4620 (edificio 1918)



FOTO n° 600 (edificio 1919)



FOTO n° 601 (edificio 1919)

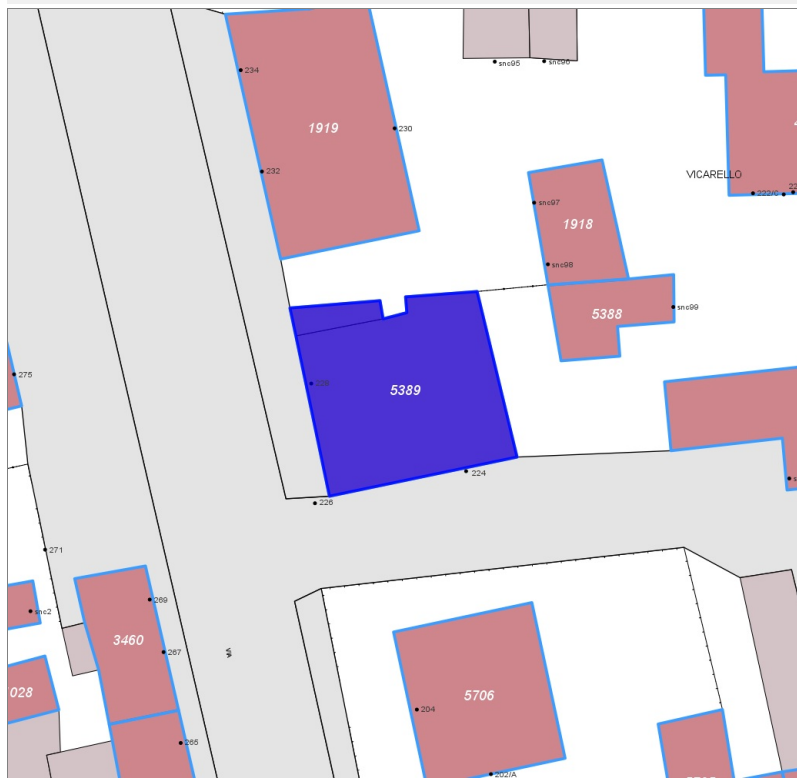
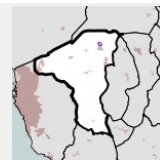


FOTO n° 602 (edificio 1919)



Edifici associati alla Scheda:

ID 5389



Informazioni sulla Scheda

- **Data rilevazione** 23/09/2021
- **Ambito** urbano
- **Località** Vicarello
- **Tipologia insediativa** lineare lungo strada

Informazioni sull'Edificio 5389

Unità volumetriche dell'Edificio 5389

N°	Foglio	Particella	Superficie coperta CTR (m²)	N° piani	Piani interrati	Mansarda
1525	22	1587	159.78			
1527	22	1587	10.56			

Funzioni d'uso

- **Usò prevalente:** residenziale
- **Usi standard:** residenziale
- **Usi presenti:** residenza

Tipologia edilizia
edificio a schiera

Rilievi fotografici



FOTO n° 604 (edificio 5389)



FOTO n° 605 (edificio 5389)



FOTO n° 608 (edificio 5389)



FOTO n° 622 (edificio 5389)

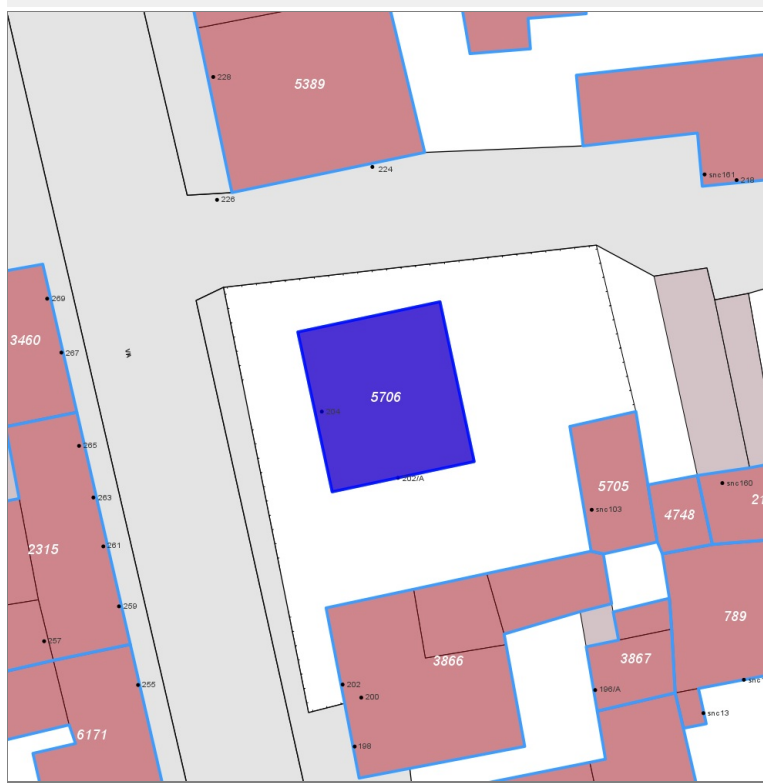
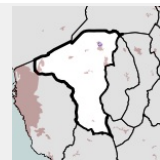


FOTO n° 3905 (edificio 5389)



Edifici associati alla Scheda:

ID 5706



Informazioni sulla Scheda

- **Data rilevazione** 23/09/2021
- **Ambito** urbano
- **Località** Vicarello
- **Tipologia insediativa** lineare lungo strada

Informazioni sull'Edificio 5706

Unità volumetriche dell'Edificio 5706

N°	Foglio	Particella	Superficie coperta CTR (m²)	N° piani	Piani interrati	Mansarda
1839	22	1552	113.29			

Funzioni d'uso

- **Usò prevalente:** residenziale
- **Usi standard:** residenziale
- **Usi presenti:** residenza

Tipologia edilizia

casa isolata su lotto

Rilievi fotografici

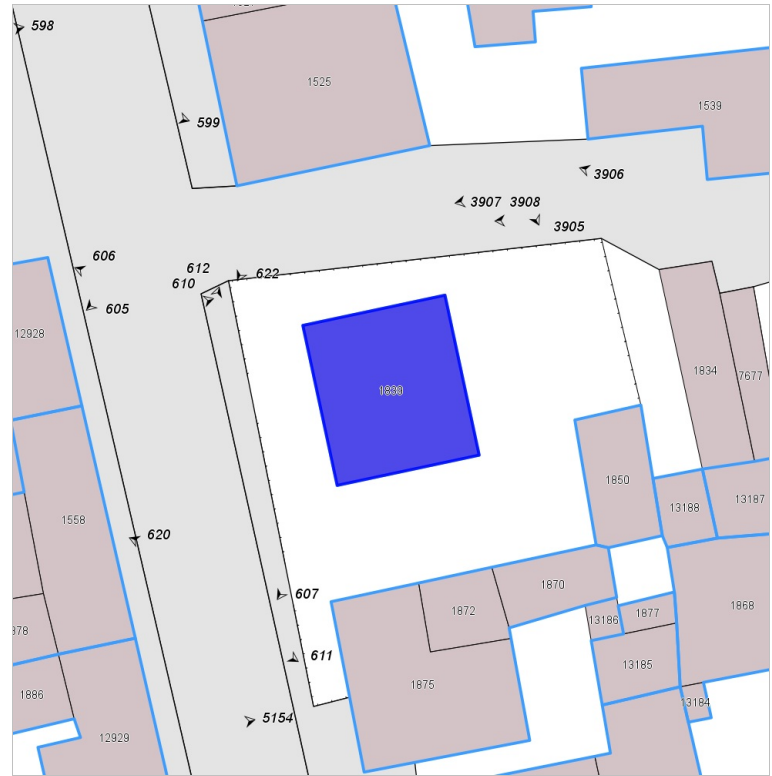


FOTO n° 606 (edificio 5706)

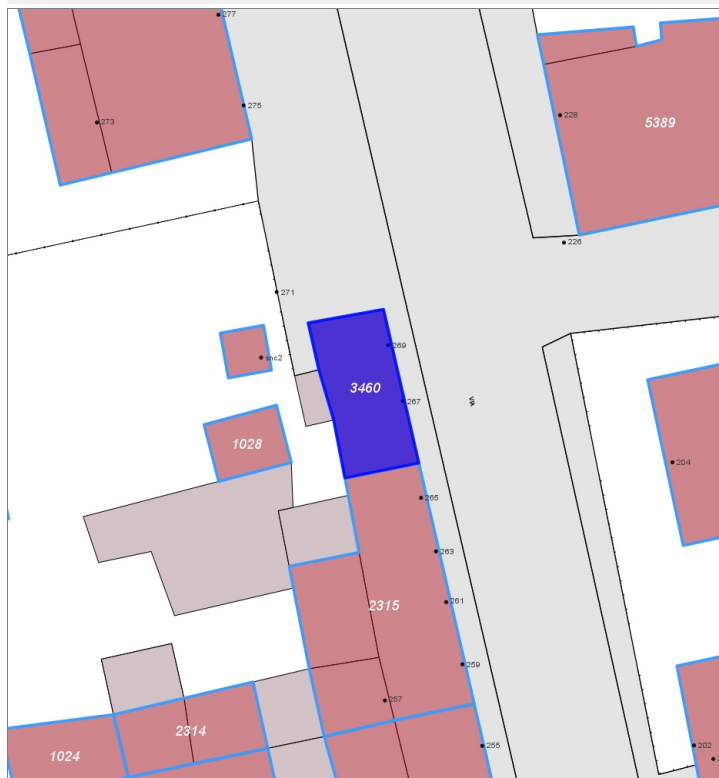
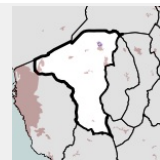


FOTO n° 607 (edificio 5706)



Edifici associati alla Scheda:

ID 3460



Informazioni sulla Scheda

- **Data rilevazione** 23/09/2021
- **Ambito** urbano
- **Località** Vicarello
- **Tipologia insediativa** lineare lungo strada

Informazioni sull'Edificio 3460

Unità volumetriche dell'Edificio 3460

N°	Foglio	Particella	Superficie coperta CTR (m ²)	N° piani	Piani interrati	Mansarda
12928	22	310	52.98			

Funzioni d'uso

- **Usò prevalente:** residenziale
- **Usi standard:** residenziale
- **Usi presenti:**

Tipologia edilizia
edificio a schiera

Rilievi fotografici



FOTO n° 609 (edificio 3460)

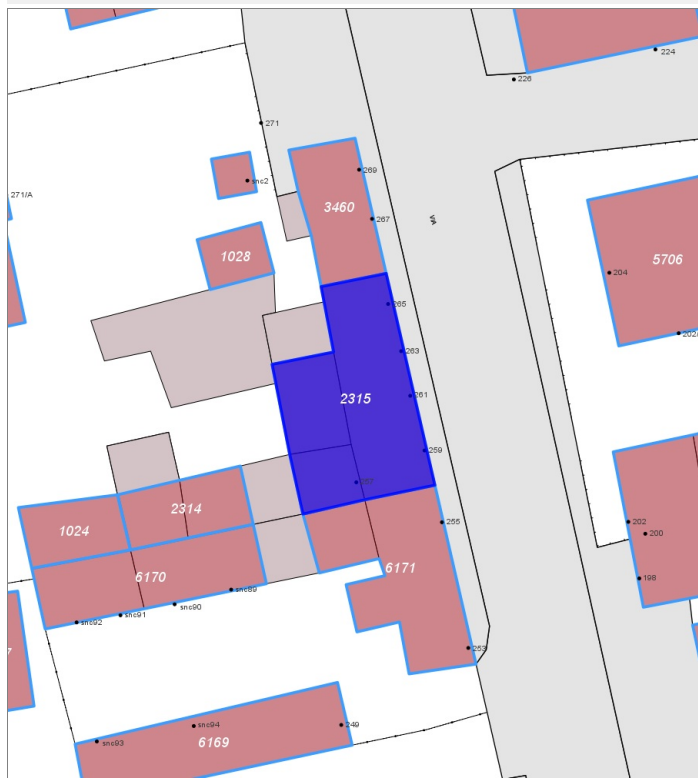
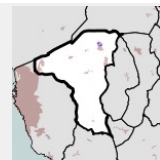


FOTO n° 610 (edificio 3460)



Edifici associati alla Scheda:

ID 2315



Informazioni sulla Scheda

- **Data rilevazione** 23/09/2021
- **Ambito** urbano
- **Località** Vicarello
- **Tipologia insediativa** lineare lungo strada

Informazioni sull'Edificio 2315

Unità volumetriche dell'Edificio 2315

N°	Foglio	Particella	Superficie coperta CTR (m²)	N° piani	Piani interrati	Mansarda
1558	22	56	87.52			
1854	22	56	33.29			
1878	22	56	21.24			

Funzioni d'uso

- **Usò prevalente:** residenziale
- **Usi standard:**
- **Usi presenti:** residenza misto

Tipologia edilizia
edificio a schiera

Rilievi fotografici



FOTO n° 612 (edificio 2315)



FOTO n° 611 (edificio 2315)



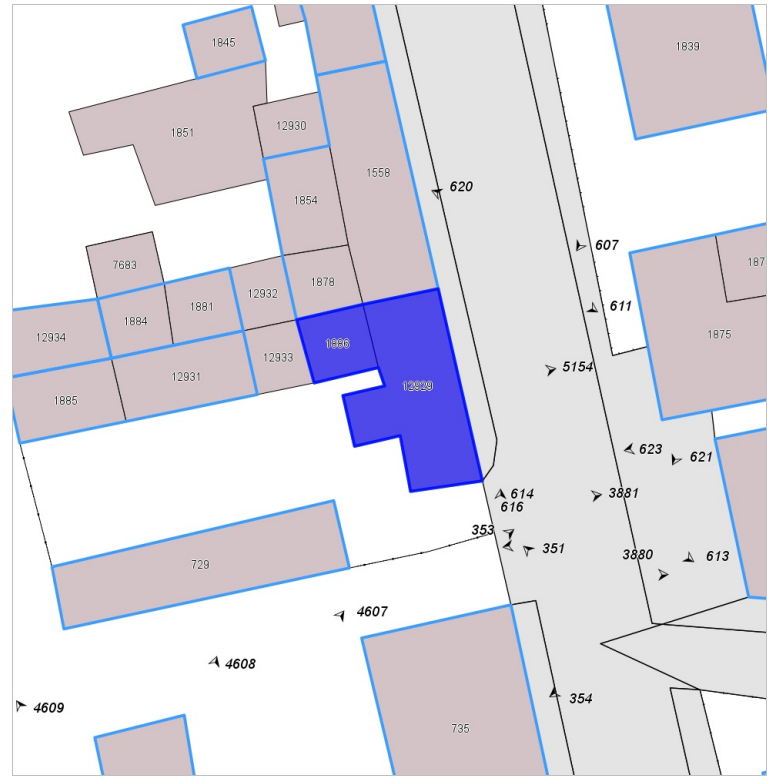


FOTO n° 5154 (edificio 6171)



FOTO n° 613 (edificio 6171)



Edifici associati alla Scheda:

ID 1658 | ID 1659 |



Informazioni sulla Scheda

- **Data rilevazione** 23/09/2021
- **Ambito** urbano
- **Località** Vicarello
- **Tipologia insediativa** lineare lungo strada

Informazioni sull'Edificio 1658

Unità volumetriche dell'Edificio 1658

N°	Foglio	Particella	Superficie coperta CTR (m²)	N° piani	Piani interrati	Mansarda
735	22	1562	170.42			
1897	22	1562	39.34			

Funzioni d'uso

- **Usò prevalente:**
- **Usi standard:** servizio pubblico sanità; residenziale
- **Usi presenti:**

Tipologia edilizia

edificio in linea

Informazioni sull'Edificio 1659

Unità volumetriche dell'Edificio 1659

N°	Foglio	Particella	Superficie coperta CTR (m²)	N° piani	Piani interrati	Mansarda
745	22	1562	61.73			
1902	22	1562	9.29			
1908	22	1562	27.85			

Funzioni d'uso

- **Usò prevalente:**
- **Usi standard:** residenziale
- **Usi presenti:** residenza misto

Tipologia edilizia

casa isolata su lotto

Rilievi fotografici



FOTO n° 614 (edificio 1658)



FOTO n° 615 (edificio 1658)



FOTO n° 4607 (edificio 1659)



FOTO n° 616 (edificio 1659)



FOTO n° 4608 (edificio 1659)



FOTO n° 4609 (edificio 1659)

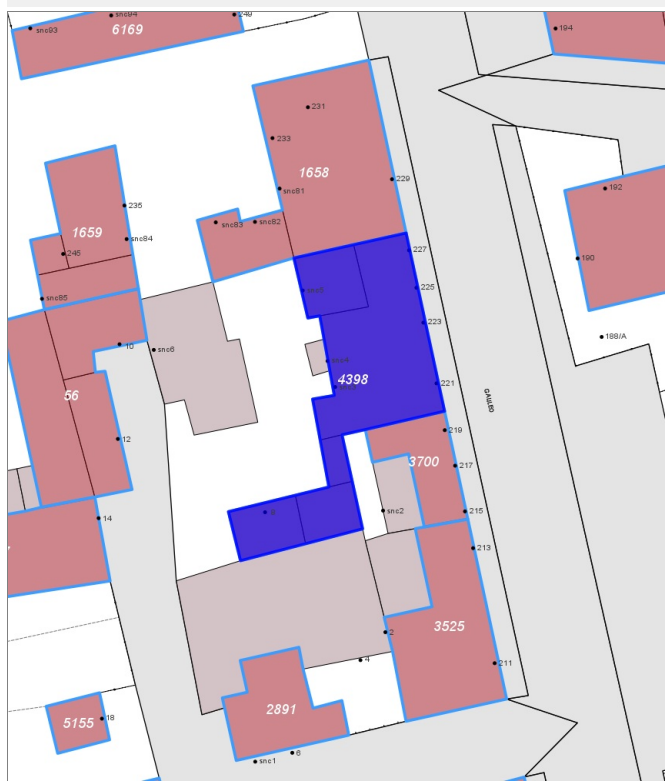
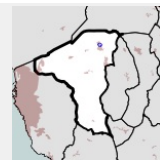


FOTO n° 4610 (edificio 1659)



Edifici associati alla Scheda:

ID 4398



Informazioni sulla Scheda

- **Data rilevazione** 23/09/2021
- **Ambito** urbano
- **Località** Vicarello
- **Tipologia insediativa** lineare lungo strada

Informazioni sull'Edificio 4398

Unità volumetriche dell'Edificio 4398

N°	Foglio	Particella	Superficie coperta CTR (m ²)	N° piani	Piani interrati	Mansarda
1095	22	66	23.73			
1097	22	66	28.07			
1901	22	66	137.47			
1905	22	66	31.74			
12943	22	66	9.13			

Funzioni d'uso

- **Uso prevalente:**
- **Usi standard:** residenziale
- **Usi presenti:**

Tipologia edilizia
edificio a schiera

Rilievi fotografici



FOTO n° 617 (edificio 4398)



FOTO n° 618 (edificio 4398)



FOTO n° 4613 (edificio 4398)

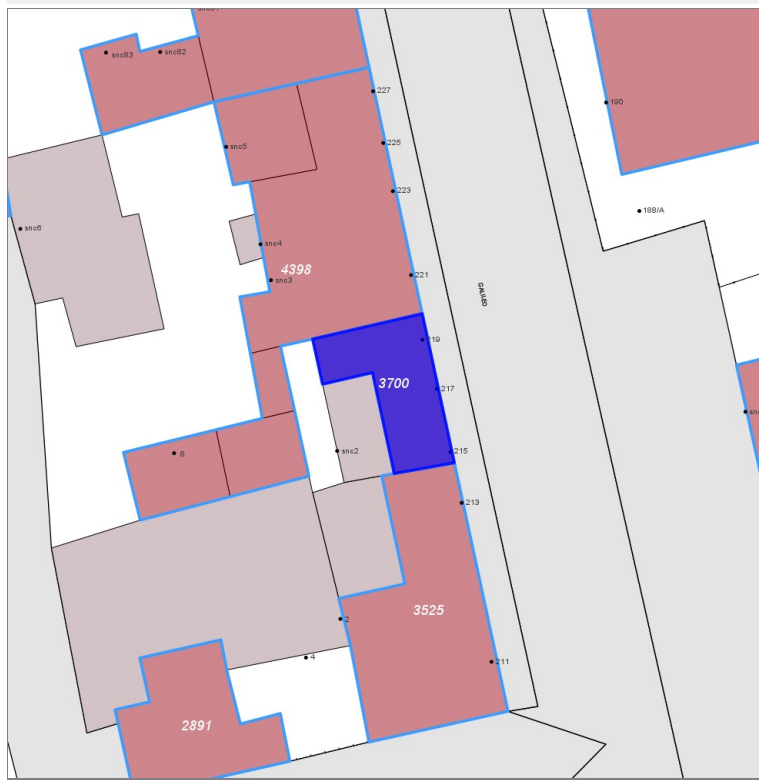
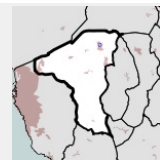


FOTO n° 4614 (edificio 4398)



Edifici associati alla Scheda:

ID 3700



Informazioni sulla Scheda

- **Data rilevazione** 23/09/2021
- **Ambito** urbano
- **Località** Vicarello
- **Tipologia insediativa** lineare lungo strada

Informazioni sull'Edificio 3700

Unità volumetriche dell'Edificio 3700

N°	Foglio	Particella	Superficie coperta CTR (m²)	N° piani	Piani interrati	Mansarda
1086	22	69	50.06			

Funzioni d'uso

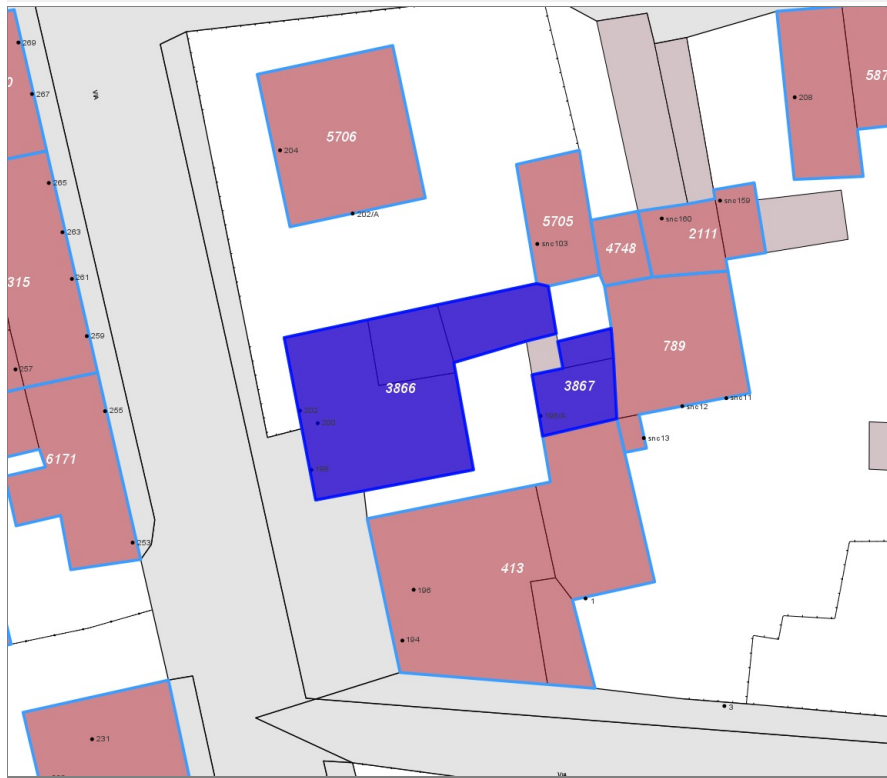
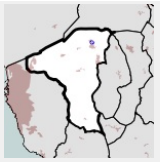
- **Usi prevalente:**
- **Usi standard:** residenziale
- **Usi presenti:**

Tipologia edilizia
edificio a schiera

Rilievi fotografici

Edifici associati alla Scheda:

ID 3866 ID 3867



Informazioni sulla Scheda

- **Data rilevazione** 23/09/2021
- **Ambito** urbano
- **Località** Vicarello
- **Tipologia insediativa** lineare lungo strada

Informazioni sull'Edificio 3866

Unità volumetriche dell'Edificio 3866

N°	Foglio	Particella	Superficie coperta CTR (m ²)	N° piani	Piani interrati	Mansarda
1870	22	204	32.11			
1872	22	204	26.95			
1875	22	204	113.89			

Funzioni d'uso

- **Usò prevalente:** commerciale al dettaglio
- **Usi standard:** commerciale; residenziale
- **Usi presenti:** residenza misto

Tipologia edilizia

casa isolata su lotto

Informazioni sull'Edificio 3867

Unità volumetriche dell'Edificio 3867

N°	Foglio	Particella	Superficie coperta CTR (m ²)	N° piani	Piani interrati	Mansarda
1877	22	204	7.94			
13185	22	204	25.6			

Funzioni d'uso

- **Usò prevalente:**
- **Usi standard:** residenziale
- **Usi presenti:** residenza misto

Tipologia edilizia

annesso (generico)

Rilievi fotografici

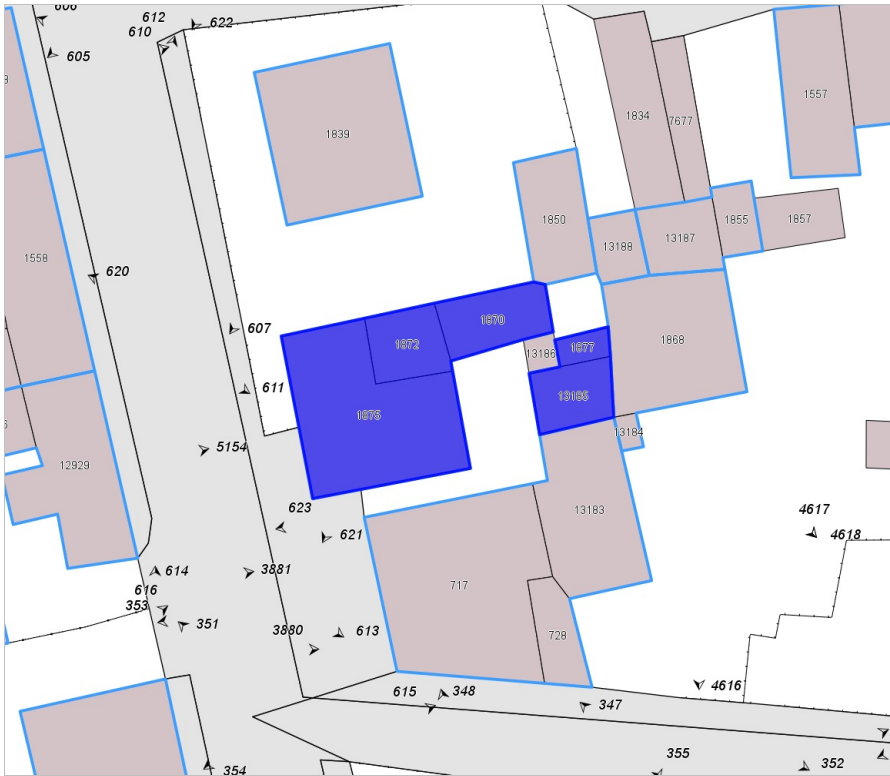


FOTO n° 620 (edificio 3866)



FOTO n° 621 (edificio 3866)

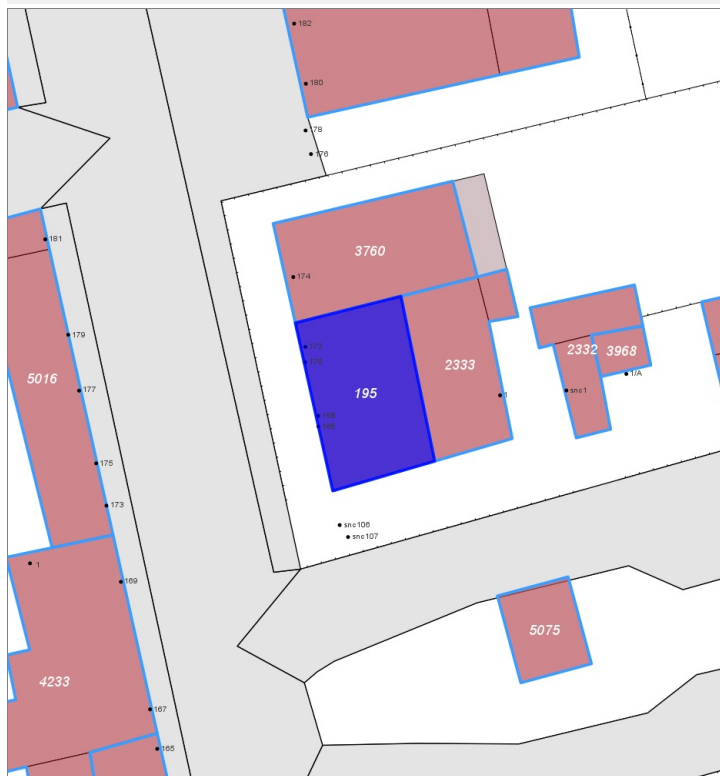
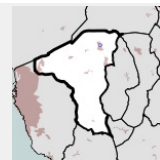


FOTO n° 623 (edificio 3867)



Edifici associati alla Scheda:

ID 195



Informazioni sulla Scheda

- **Data rilevazione** 23/09/2021
- **Ambito** urbano
- **Località** Vicarello
- **Tipologia insediativa** lineare lungo strada

Informazioni sull'Edificio 195

Unità volumetriche dell'Edificio 195

N°	Foglio	Particella	Superficie coperta CTR (m²)	N° piani	Piani interrati	Mansarda
1937	22	241	88.64			

Funzioni d'uso

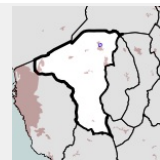
- **Usò prevalente:**
- **Usi standard:** residenziale
- **Usi presenti:** residenza

Tipologia edilizia
edificio a schiera

Rilievi fotografici

Edifici associati alla Scheda:

ID 3969



Informazioni sulla Scheda

- Data rilevazione 23/09/2021
- Ambito urbano
- Località Vicarello
- Tipologia insediativa lineare lungo strada

Informazioni sull'Edificio 3969

Unità volumetriche dell'Edificio 3969

N°	Foglio	Particella	Superficie coperta CTR (m²)	N° piani	Piani interrati	Mansarda
1940	22	1592	67.02			
9738	22	1592	25.3			

Funzioni d'uso

- **Usso prevalente:** residenziale

Usi standard:

- **Usi presenti:** residenza

Tipologia edilizia

edificio a schiera

Rilievi fotografici

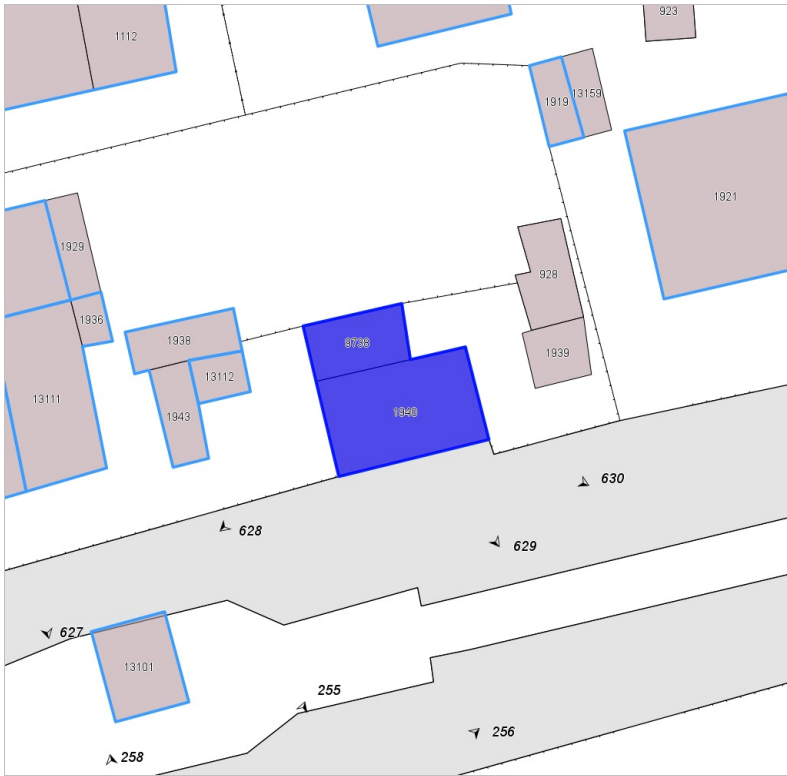


FOTO n° 628 (edificio 3969)



FOTO n° 629 (edificio 3969)

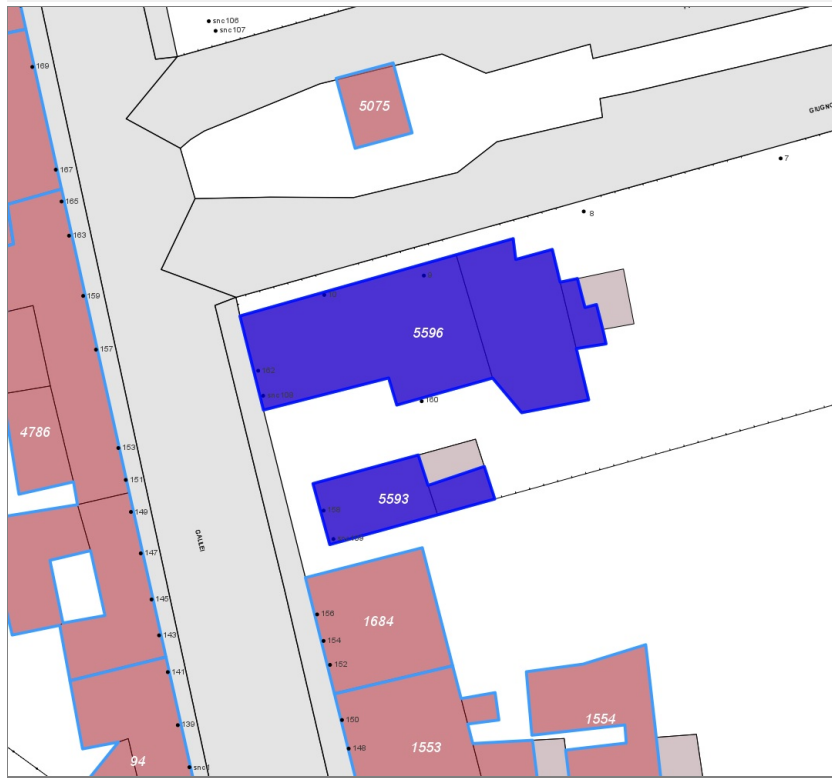
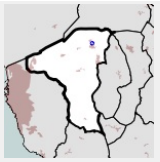


FOTO n° 630 (edificio 3969)



Edifici associati alla Scheda:

ID 5593 | ID 5596



Informazioni sulla Scheda

- **Data rilevazione** 23/09/2021
- **Ambito urbano**
- **Località** Vicarello
- **Tipologia insediativa** lineare lungo strada

Informazioni sull'Edificio 5593

Unità volumetriche dell'Edificio 5593

N°	Foglio	Particella	Superficie coperta CTR (m²)	N° piani	Piani interrati	Mansarda
1982	22	246	51.9			
9741	22	246	14.41			

Funzioni d'uso

- **Usso prevalente:** commerciale al dettaglio
- **Usi standard:**
- **Usi presenti:** residenza commercio

Tipologia edilizia

casa isolata su lotto

Informazioni sull'Edificio 5596

Unità volumetriche dell'Edificio 5596

N°	Foglio	Particella	Superficie coperta CTR (m²)	N° piani	Piani interrati	Mansarda
1968	22	246	107.56			
1970	22	246	188.85			
13108	22	246	12.82			

Funzioni d'uso

- **Usso prevalente:** residenziale
- **Usi standard:** commerciale; residenziale
- **Usi presenti:** residenza commercio

Tipologia edilizia

edificio a schiera

Rilievi fotografici

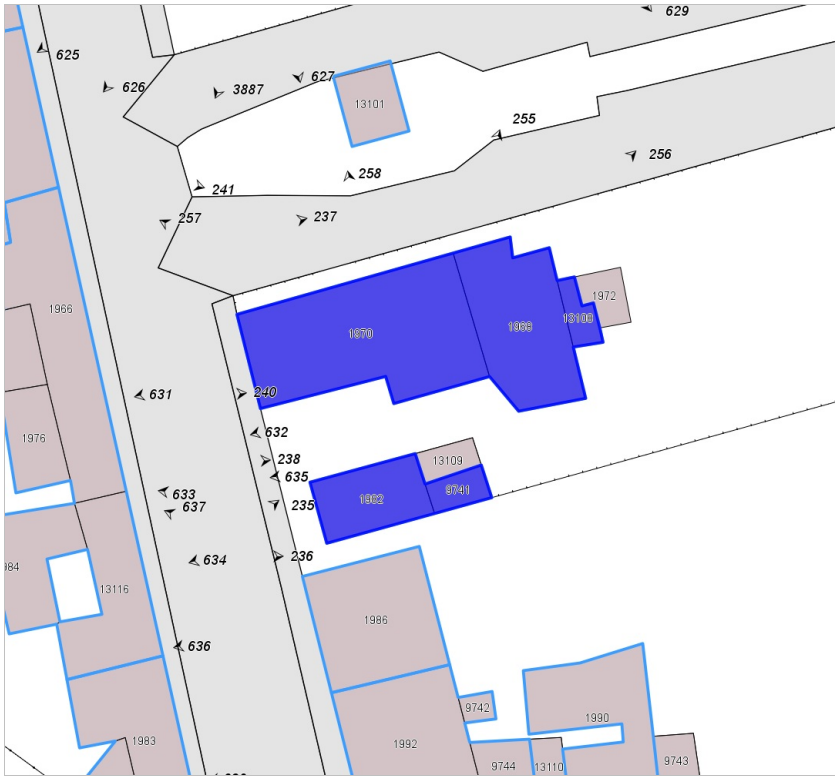


FOTO n° 633 (edificio 5593)



FOTO n° 634 (edificio 5593)



FOTO n° 635 (edificio 5593)



FOTO n° 255 (edificio 5596)



FOTO n° 256 (edificio 5596)



FOTO n° 257 (edificio 5596)



FOTO n° 258 (edificio 5596)



FOTO n° 631 (edificio 5596)

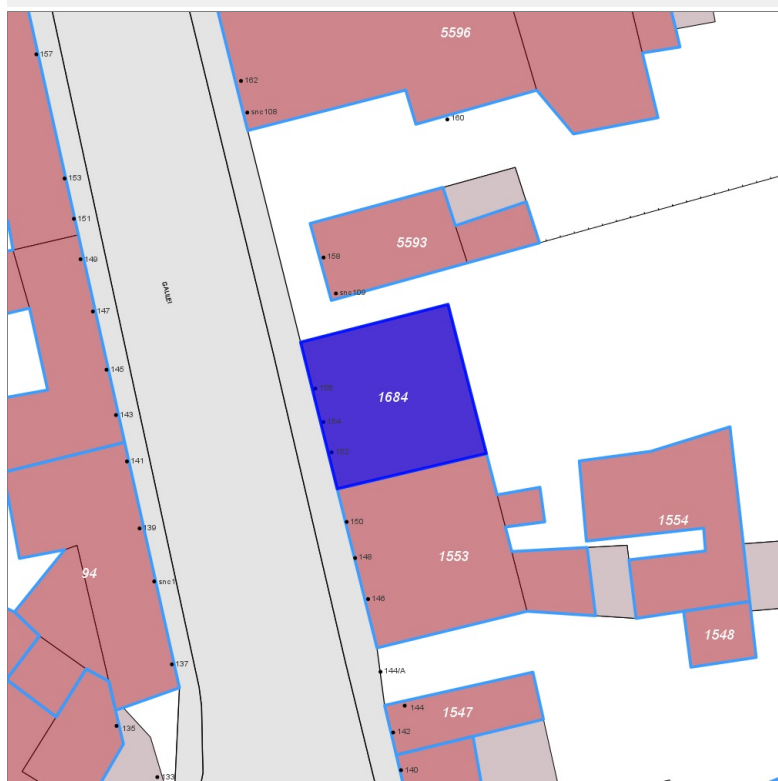
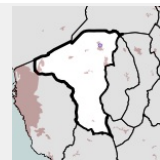


FOTO n° 632 (edificio 5596)



Edifici associati alla Scheda:

ID 1684



Informazioni sulla Scheda

- **Data rilevazione** 23/09/2021
- **Ambito** urbano
- **Località** Vicarello
- **Tipologia insediativa** lineare lungo strada

Informazioni sull'Edificio 1684

Unità volumetriche dell'Edificio 1684

N°	Foglio	Particella	Superficie coperta CTR (m²)	N° piani	Piani interrati	Mansarda
1986	22	248	109.08			

Funzioni d'uso

- **Usi prevalente:**
- **Usi standard:** commerciale; residenziale
- **Usi presenti:** residenza commercio

Tipologia edilizia
edificio a schiera

Rilievi fotografici

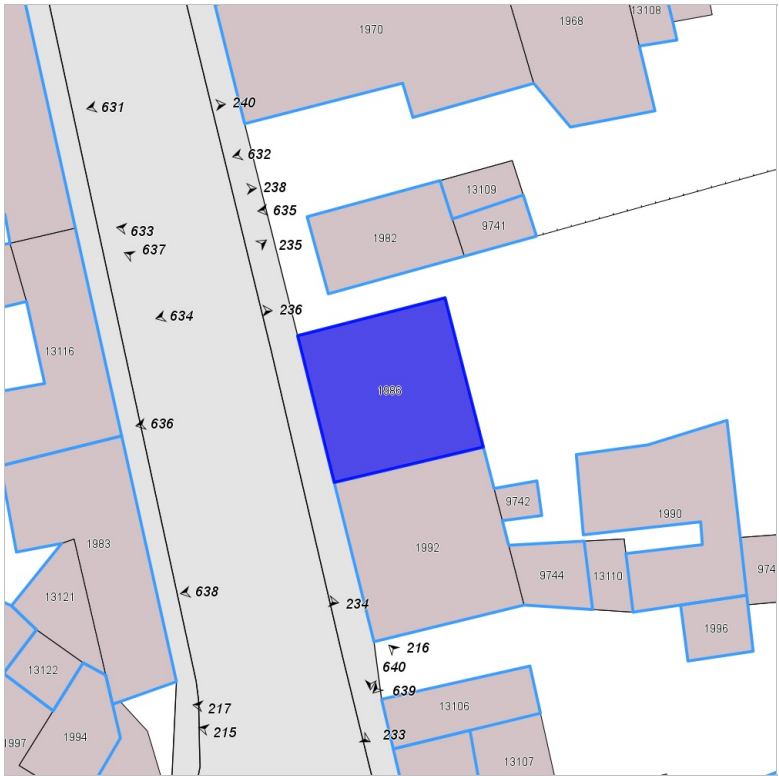


FOTO n° 636 (edificio 1684)

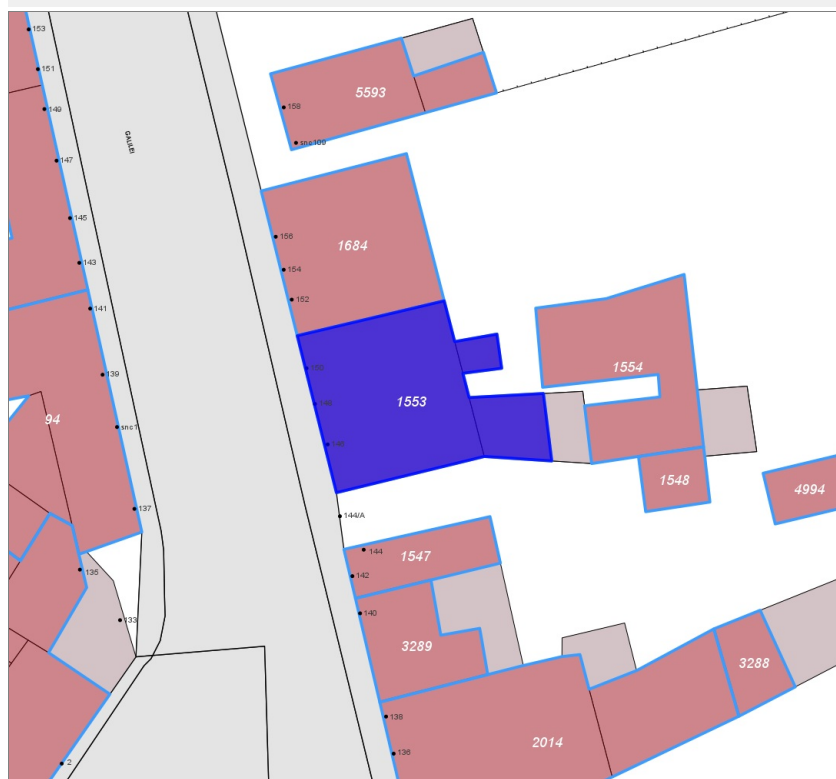
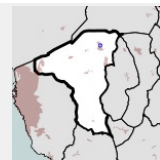


FOTO n° 637 (edificio 1684)



Edifici associati alla Scheda:

ID 1553



Informazioni sulla Scheda

- **Data rilevazione** 23/09/2021
- **Ambito** urbano
- **Località** Vicarello
- **Tipologia insediativa** lineare lungo strada

Informazioni sull'Edificio 1553

Unità volumetriche dell'Edificio 1553

N°	Foglio	Particella	Superficie coperta CTR (m²)	N° piani	Piani interrati	Mansarda
1992	22	251	117.75			
9742	22	251	6.62			
9744	22	251	21.56			

Funzioni d'uso

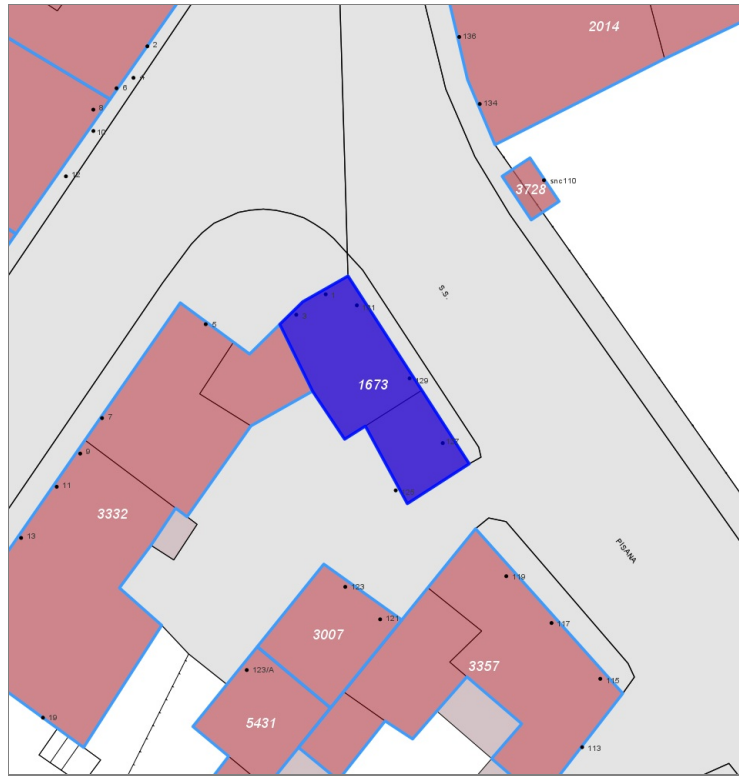
- **Usò prevalente:** residenziale
- **Usi standard:** commerciale; residenziale
- **Usi presenti:** residenza commercio

Tipologia edilizia
edificio a schiera

Rilievi fotografici

Edifici associati alla Scheda:

ID 1673



Informazioni sulla Scheda

- Data rilevazione 23/09/2021
- Ambito urbano
- Località Vicarello
- Tipologia insediativa lineare lungo strada

Informazioni sull'Edificio 1673

Unità volumetriche dell'Edificio 1673

N°	Foglio	Particella	Superficie coperta CTR (m²)	N° piani	Piani interrati	Mansarda
2038	22	130	66.67			
2051	22	130	33.67			

Funzioni d'uso

- **Usso prevalente:** residenziale
- **Usi standard:** commerciale; residenziale
- **Usi presenti:** residenza commercio

Tipologia edilizia
edificio a schiera

Rilievi fotografici

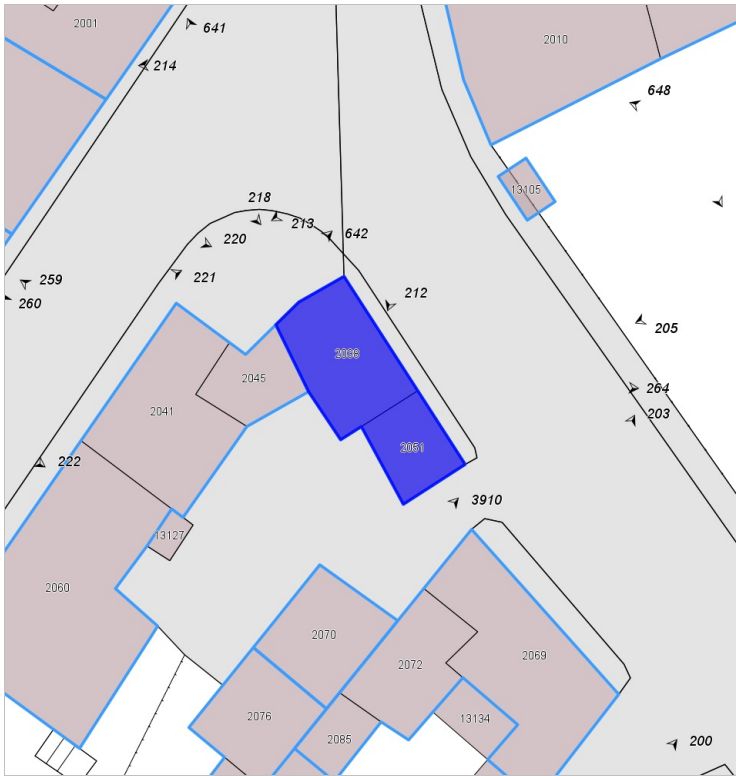


FOTO n° 264 (edificio 1673)

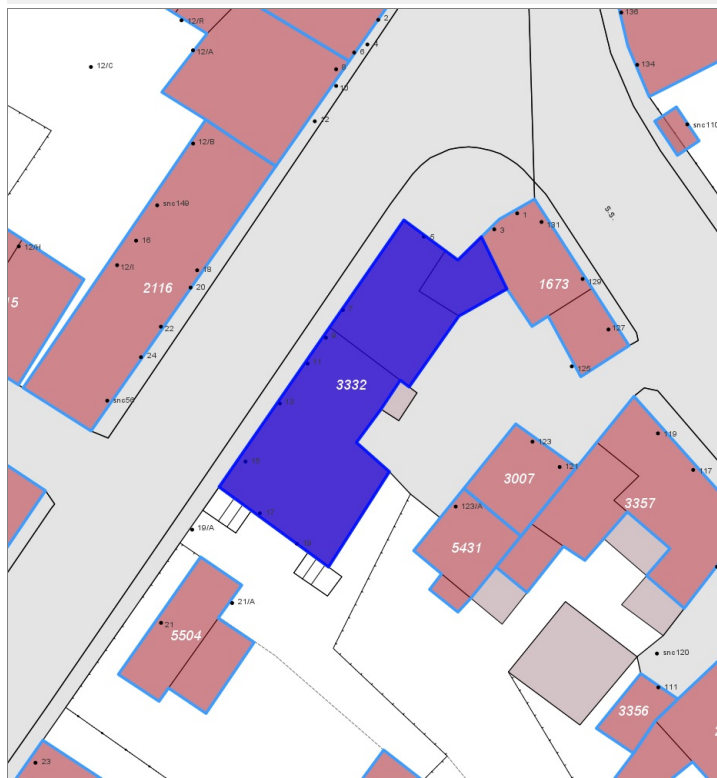
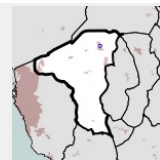


FOTO n° 641 (edificio 1673)



Edifici associati alla Scheda:

ID 3332



Informazioni sulla Scheda

- **Data rilevazione** 23/09/2021
- **Ambito** urbano
- **Località** Vicarello
- **Tipologia insediativa** lineare lungo strada

Informazioni sull'Edificio 3332

Unità volumetriche dell'Edificio 3332

N°	Foglio	Particella	Superficie coperta CTR (m ²)	N° piani	Piani interrati	Mansarda
2041	22	1581	97.39			
2045			33.75			
2060	22	1581	200.54			

Funzioni d'uso

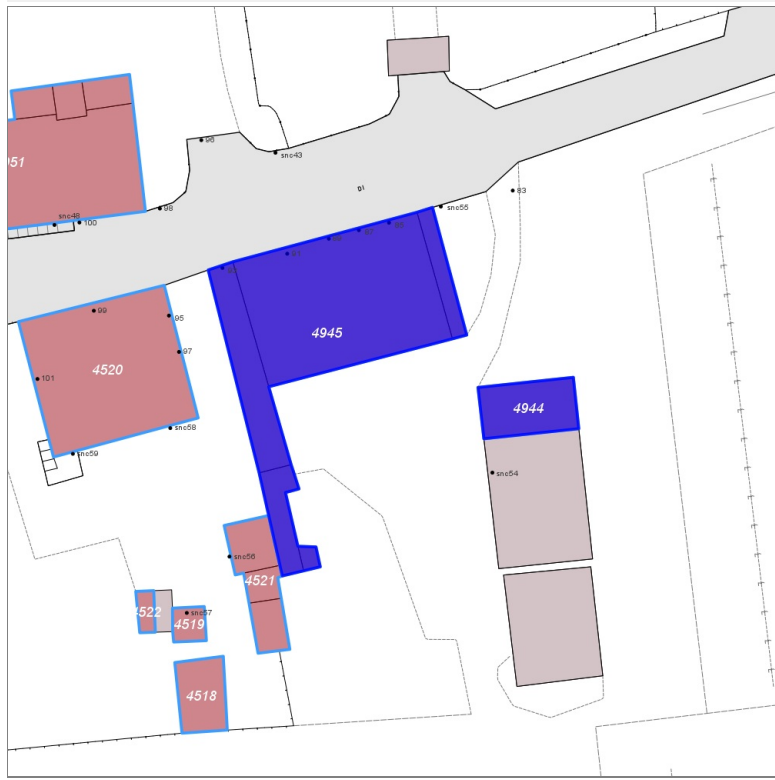
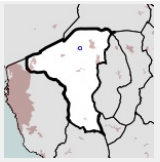
- **Usò prevalente:** residenziale
- **Usi standard:** commerciale; residenziale
- **Usi presenti:** residenza uffici, misto

Tipologia edilizia
edificio a schiera

Rilievi fotografici

Edifici associati alla Scheda:

ID 4944 | ID 4945



Informazioni sulla Scheda

- **Data rilevazione** 24/09/2021
- **Ambito** urbano
- **Località** Mortaiolo
- **Tipologia insediativa** edificio isolato su lotto

Informazioni sull'Edificio 4944

Unità volumetriche dell'Edificio 4944

N°	Foglio	Particella	Superficie coperta CTR (m ²)	N° piani	Piani interrati	Mansarda
12764	33	7	49.35			

Funzioni d'uso

- **Usò prevalente:**
- **Usi standard:** residenziale
- **Usi presenti:** commercio produttivo agricolo

Tipologia edilizia
annesso (generico)

Informazioni sull'Edificio 4945

Unità volumetriche dell'Edificio 4945

N°	Foglio	Particella	Superficie coperta CTR (m ²)	N° piani	Piani interrati	Mansarda
2841	33	7	20.44			
2842	33	7	248.34			
2851	33	7	61.86			
2877	33	7	26.1			
12766	33	7	3.94			

Funzioni d'uso

- **Usò prevalente:** residenziale
- **Usi standard:** residenziale
- **Usi presenti:** commercio produttivo agricolo

Tipologia edilizia
edificio a schiera

Rilievi fotografici



FOTO n° 653 (pertinenza)



FOTO n° 654 (pertinenza)



FOTO n° 5155 (edificio 4944)




FOTO n° 651 (edificio 4945)



FOTO n° 650 (edificio 4945)

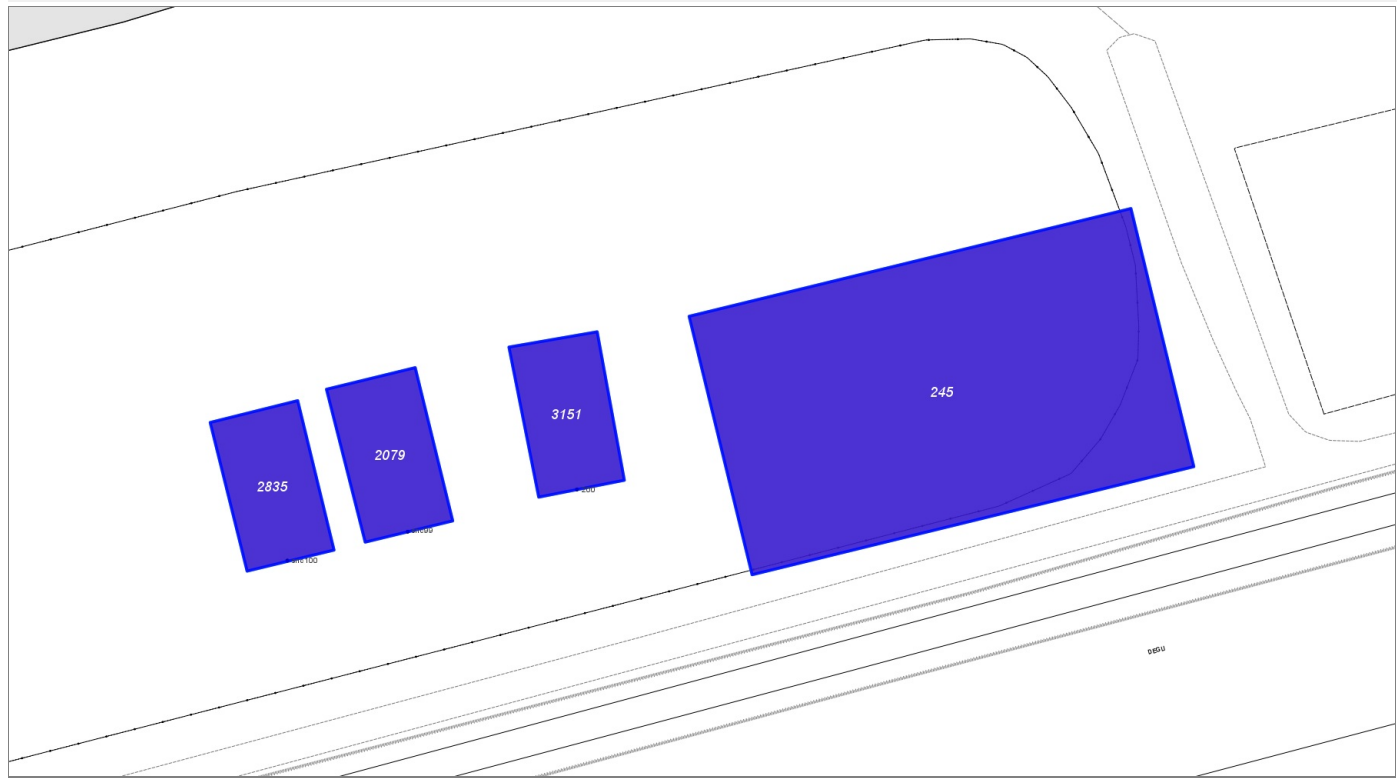
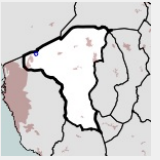


FOTO n° 652 (edificio 4945)



Edifici associati alla Scheda:

ID 245 | ID 2079 | ID 2835 | ID 3151



Informazioni sulla Scheda

- Data rilevazione 04/10/2021
- Ambito rurale
- Località Stagno
- Tipologia insediativa insediamento specialistico

Informazioni sull'Edificio 245

Unità volumetriche dell'Edificio 245

N°	Foglio	Particella	Superficie coperta CTR (m ²)	N° piani	Piani interrati	Mansarda
13224	11	621	1194.16			

Funzioni d'uso

- **Usi prevalente:**
- **Usi standard:**
- **Usi presenti:** produttivo agricolo

Informazioni sull'Edificio 2079

Unità volumetriche dell'Edificio 2079

N°	Foglio	Particella	Superficie coperta CTR (m ²)	N° piani	Piani interrati	Mansarda
13222	11	619	141.31			

Funzioni d'uso

- **Usi prevalente:**
- **Usi standard:** ricreativo sede di attività sportive
- **Usi presenti:** produttivo agricolo

Informazioni sull'Edificio 2835

Unità volumetriche dell'Edificio 2835

N°	Foglio	Particella	Superficie coperta CTR (m ²)	N° piani	Piani interrati	Mansarda
13221	11	618	136.16			

Funzioni d'uso

- **Usi prevalente:**

- **Usi standard:**
- **Usi presenti:** produttivo agricolo

Informazioni sull'Edificio 3151

Unità volumetriche dell'Edificio 3151

N°	Foglio	Particella	Superficie coperta CTR (m ²)	N° piani	Piani interrati	Mansarda
13223	11	620	132.66			

Funzioni d'uso

- **Usi prevalente:**
- **Usi standard:** ricreativo sede di attività culturali
- **Usi presenti:** produttivo agricolo

Tipologia edilizia

edificio specialistico - sportivo

Rilievi fotografici



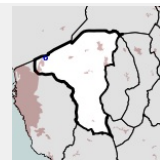


FOTO n° 729 (edificio 245)



Edifici associati alla Scheda:

ID 3393 | ID 3394 | ID 5012 | ID 5014 | ID 5015



Informazioni sulla Scheda

- **Data rilevazione** 04/10/2021
- **Ambito** rurale
- **Località** Stagno
- **Tipologia insediativa** edificio isolato su lotto

Informazioni sull'Edificio 3393

Unità volumetriche dell'Edificio 3393

N°	Foglio	Particella	Superficie coperta CTR (m ²)	N° piani	Piani interrati	Mansarda
484			103.32			
13225			23.8			
13226	11	582	68.04			

Funzioni d'uso

- **Usò prevalente:**
- **Usi standard:** residenziale
- **Usi presenti:** altro

Tipologia edilizia

annesso (generico)

Informazioni sull'Edificio 3394

Unità volumetriche dell'Edificio 3394

N°	Foglio	Particella	Superficie coperta CTR (m ²)	N° piani	Piani interrati	Mansarda
1263	11	582	23.03			
13229	11	582	7.49			
13230	11	582	20.13			

Funzioni d'uso

- **Usò prevalente:**
- **Usi standard:** residenziale
- **Usi presenti:** altro

Tipologia edilizia

annesso (generico)

Informazioni sull'Edificio 5012

Unità volumetriche dell'Edificio 5012

N°	Foglio	Particella	Superficie coperta CTR (m ²)	N° piani	Piani interrati	Mansarda
1251	11	579	166.88			

FOTO n° 730 (edificio 3393)



FOTO n° 731 (edificio 5012)

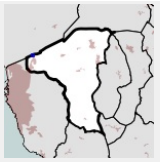


FOTO n° 732 (edificio 5015)



Edifici associati alla Scheda:

ID 2524 ID 2526 ID 6793



Informazioni sulla Scheda

- **Data rilevazione** 04/10/2021
- **Ambito** rurale
- **Località** Stagno
- **Tipologia insediativa** insediamento specialistico

Informazioni sull'Edificio 2524

Unità volumetriche dell'Edificio 2524

N°	Foglio	Particella	Superficie coperta CTR (m ²)	N° piani	Piani interrati	Mansarda
3996			37.25			
4007	25	91	77.94			
4028			17.84			

Funzioni d'uso

- **Usò prevalente:**
- **Usi standard:** ricreativo
- **Usi presenti:** residenza

Tipologia edilizia

annesso - baracca

Informazioni sull'Edificio 2526

Unità volumetriche dell'Edificio 2526

N°	Foglio	Particella	Superficie coperta CTR (m ²)	N° piani	Piani interrati	Mansarda
3946	25	91	324.04			

Funzioni d'uso

- **Usò prevalente:**
- **Usi standard:** ricreativo sede di attività culturali
- **Usi presenti:** residenza

Informazioni sull'Edificio 6793

Unità volumetriche dell'Edificio 6793

N°	Foglio	Particella	Superficie coperta CTR (m ²)	N° piani	Piani interrati	Mansarda
3932			117.66			

Rilievi fotografici



FOTO n° 737 (pertinenza)



FOTO n° 735 (edificio 2524)



FOTO n° 736 (edificio 2524)



FOTO n° 733 (edificio 2526)



FOTO n° 734 (edificio 2526)

