

Gruppo di lavoro

Sindaco

Adelio Antolini fino al 24 giugno 2024

Assessore all'urbanistica

Mila Giommetti fino al 24 giugno 2024

Sindaco e assessore all'urbanistica

Sara Paoli dal 25 giugno 2024

Progettista

Dirigente e Responsabile del Procedimento

Leonardo Zinna

Ufficio di piano

Federica Tani, Francesca Guerrazzi

Servizio edilizia privata e SUAP

Claudio Belcari (fino al 6/10/2023)

Sandro Lischi (dal 7/10/2023)

Anna Guerriero (dal 4/06/2024)

Garante dell'informazione e della partecipazione

Annamaria Sinno (fino al 17/04/2023)

Francesca Guerrazzi (dal 18/04/2023)

Co - progettista

Chiara Nostrato

Collaborazione al progetto urbanistico

Benedetta Biaggini

Collaboratori aspetti grafici e rilievi p.e.e.

Giulia D'Ercole, Giovanna Montoro, Marco Lischi

Aspetti geologici e sismici

Federica Tani

Aspetti idraulici

PR.I.MA. INGEGNERIA STP - Nicola Buchignani

Valutazione ambientale strategica e

Valutazione di incidenza ambientale

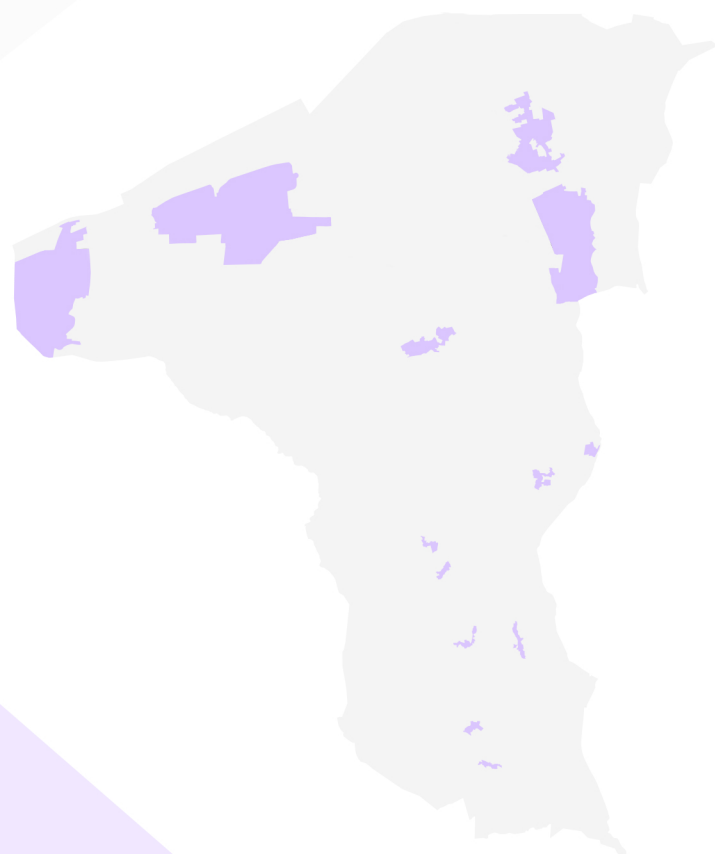
Andrea Giraldi

Aspetti cartografici e Database Geografico

LDP Progetti GIS srl

Aspetti partecipativi

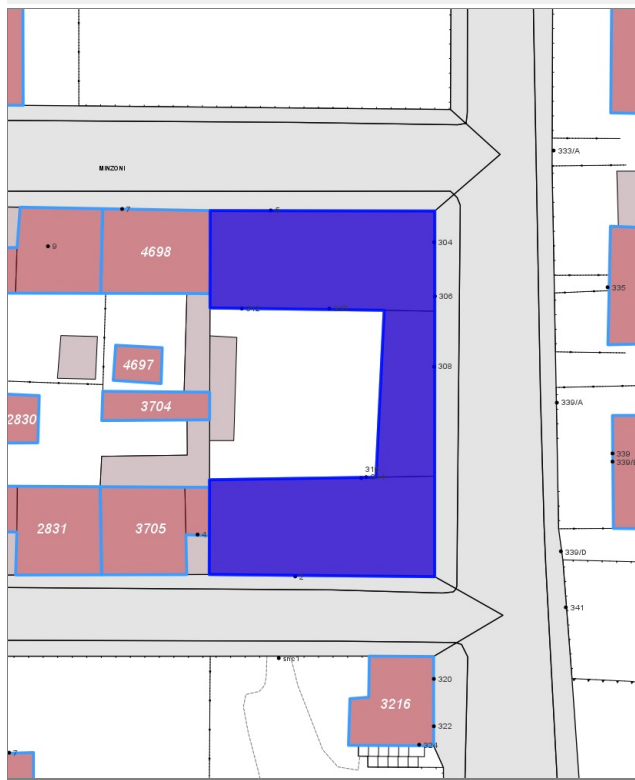
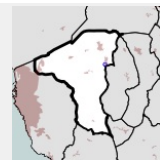
SIMURG RICERCHE - Claudia Casini



QC02 - Patrimonio edilizio soggetto a schedatura (rilievi 2021-2022)

Edifici associati alla Scheda:

ID 1855



Informazioni sulla Scheda

- **Data rilevazione** 26/08/2021
- **Ambito** urbano
- **Località** Collesalveti
- **Tipologia insediativa** edificio isolato su lotto

Informazioni sull'Edificio 1855

Unità volumetriche dell'Edificio 1855

N°	Foglio	Particella	Superficie coperta CTR (m²)	N° piani	Piani interrati	Mansarda
6875	52	348	218.9			
6932	52	348	89.51			
6985	52	348	217.04			

Funzioni d'uso

- **Usò prevalente:** residenziale
- **Usi standard:**
- **Usi presenti:** residenza commercio

Tipologia edilizia
edificio a schiera

Rilievi fotografici

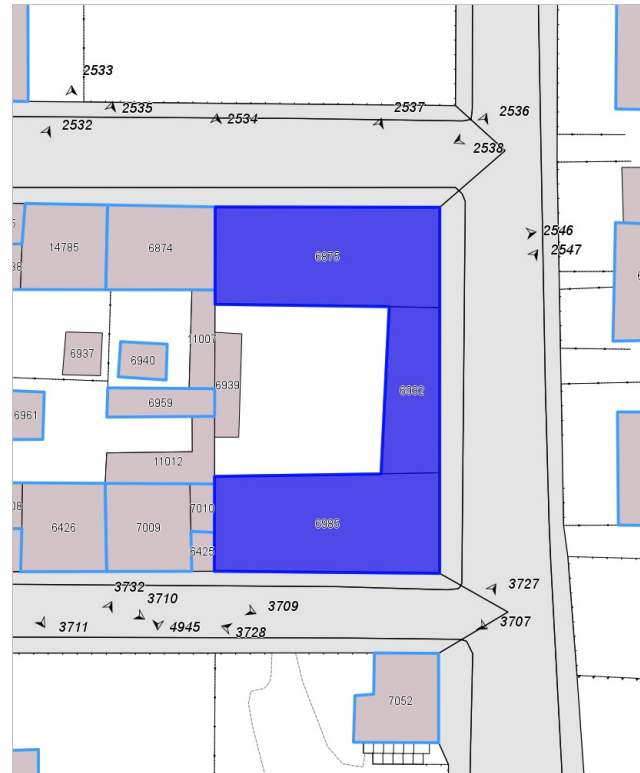


FOTO n° 2536 (edificio 1855)



FOTO n° 2537 (edificio 1855)



FOTO n° 2546 (edificio 1855)



FOTO n° 2547 (edificio 1855)



FOTO n° 3707 (edificio 1855)



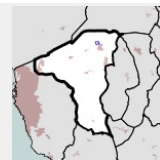
Report Scheda Edifici *sintetica N°7*

Edifici associati alla Scheda:

ID 6615

Edificati Minori associati alla Scheda:

ID 7



Informazioni sulla Scheda

- **Data rilevazione** 02/09/2021
- **Ambito** urbano
- **Località** Vicarello
- **Tipologia insediativa** lineare lungo strada

Informazioni sull'Edificio 6615

Unità volumetriche dell'Edificio 6615

N°	Foglio	Particella	Superficie coperta CTR (m²)	N° piani	Piani interrati	Mansarda
402	22	582	93.08			
9093	22	582	12.04			

Funzioni d'uso

- **Usi prevalente:**
- **Usi standard:** residenziale
- **Usi presenti:** residenza

Tipologia edilizia

casa isolata su lotto

Informazioni sull'Edificato Minore 7

Unità volumetriche dell'Edificato Minore 7

N°	Foglio	Particella	Superficie coperta CTR (m²)	N° piani	Piani interrati	Mansarda
9096			15.31			

Rilievi fotografici



FOTO n° 3951 (edificio 6615)



FOTO n° 3952 (edificio 6615)

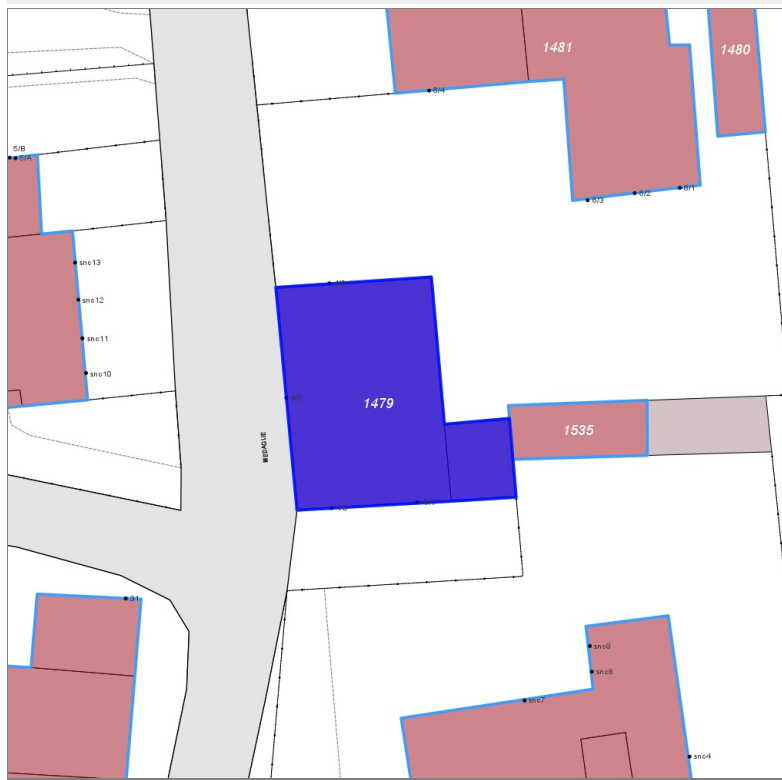
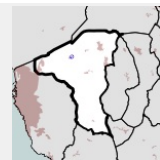


FOTO n° 3953 (edificio 6615)



Edifici associati alla Scheda:

ID 1479



Informazioni sulla Scheda

- **Data rilevazione** 03/09/2021
- **Ambito** urbano
- **Località** Guasticce
- **Tipologia insediativa** lineare lungo strada

Informazioni sull'Edificio 1479

Unità volumetriche dell'Edificio 1479

N°	Foglio	Particella	Superficie coperta CTR (m²)	N° piani	Piani interrati	Mansarda
1614	31	457	194.22			
1632	31	457	28.44			

Funzioni d'uso

- **Usi prevalente:**
- **Usi standard:** residenziale
- **Usi presenti:** residenza

Rilievi fotografici



FOTO n° 13 (edificio 1479)



FOTO n° 14 (edificio 1479)



FOTO n° 15 (edificio 1479)



FOTO n° 16 (edificio 1479)



FOTO n° 17 (edificio 1479)

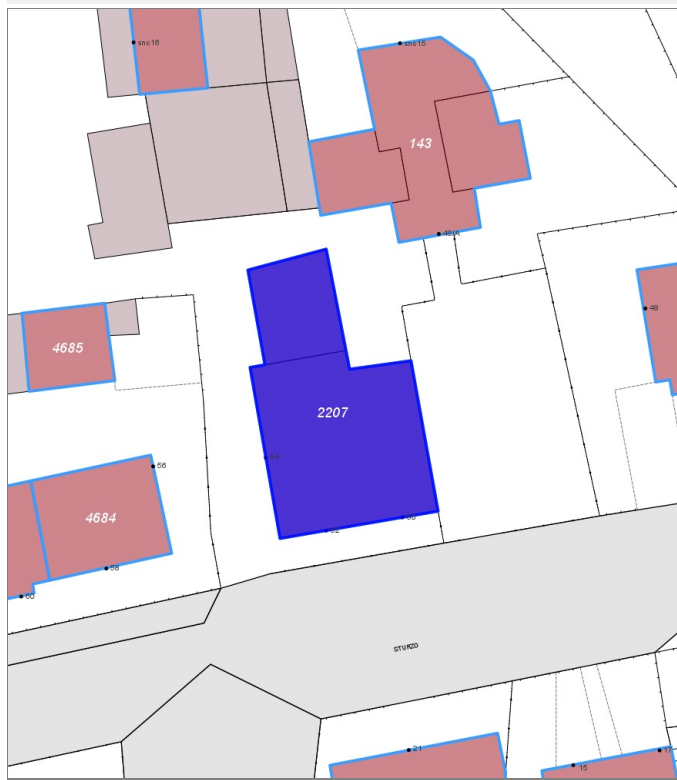
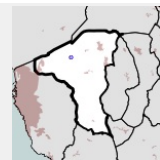


FOTO n° 18 (edificio 1479)



Edifici associati alla Scheda:

ID 2207



Informazioni sulla Scheda

- **Data rilevazione** 03/09/2021
- **Ambito** urbano
- **Località** Guasticce
- **Tipologia insediativa** edificio isolato su lotto

Informazioni sull'Edificio 2207

Unità volumetriche dell'Edificio 2207

N°	Foglio	Particella	Superficie coperta CTR (m²)	N° piani	Piani interrati	Mansarda
3956	31	455	56.65			
3976	31	455	185.03			

Funzioni d'uso

- **Usi prevalente:**
- **Usi standard:** residenziale
- **Usi presenti:** residenza artigianato

Tipologia edilizia
edificio a schiera

Rilievi fotografici



FOTO n° 992 (pertinenza)



FOTO n° 19 (edificio 2207)



FOTO n° 20 (edificio 2207)



FOTO n° 21 (edificio 2207)

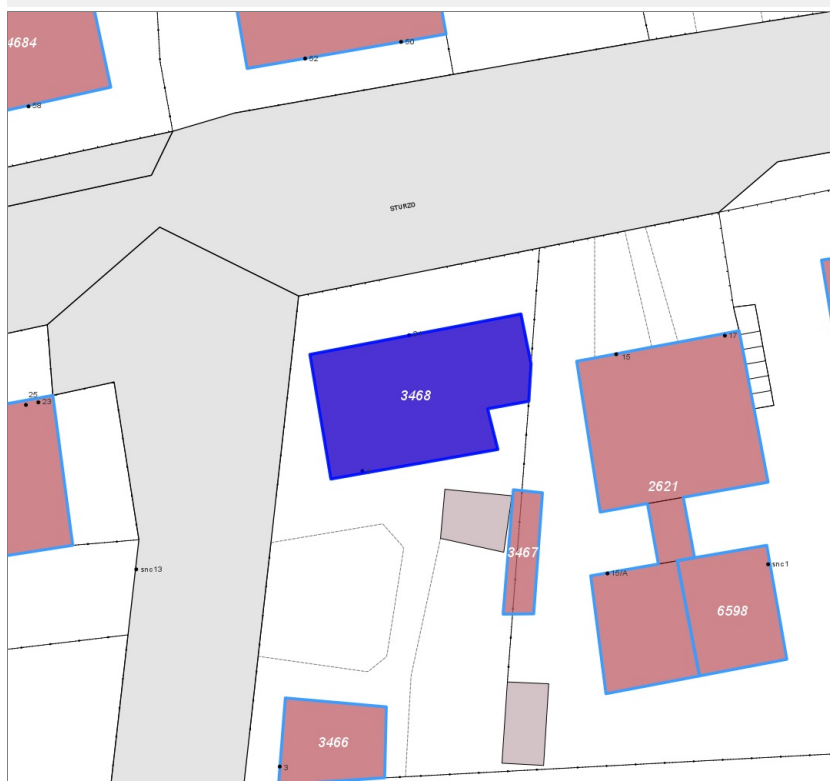
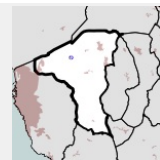


FOTO n° 22 (edificio 2207)



Edifici associati alla Scheda:

ID 3468



Informazioni sulla Scheda

- **Data rilevazione** 03/09/2021
- **Ambito** urbano
- **Località** Guasticce
- **Tipologia insediativa** edificio isolato su lotto

Informazioni sull'Edificio 3468

Unità volumetriche dell'Edificio 3468

N°	Foglio	Particella	Superficie coperta CTR (m²)	N° piani	Piani interrati	Mansarda
4075	41	22	111.63			

Funzioni d'uso

- **Usò prevalente:**
- **Usi standard:**
- **Usi presenti:** residenza

Rilievi fotografici

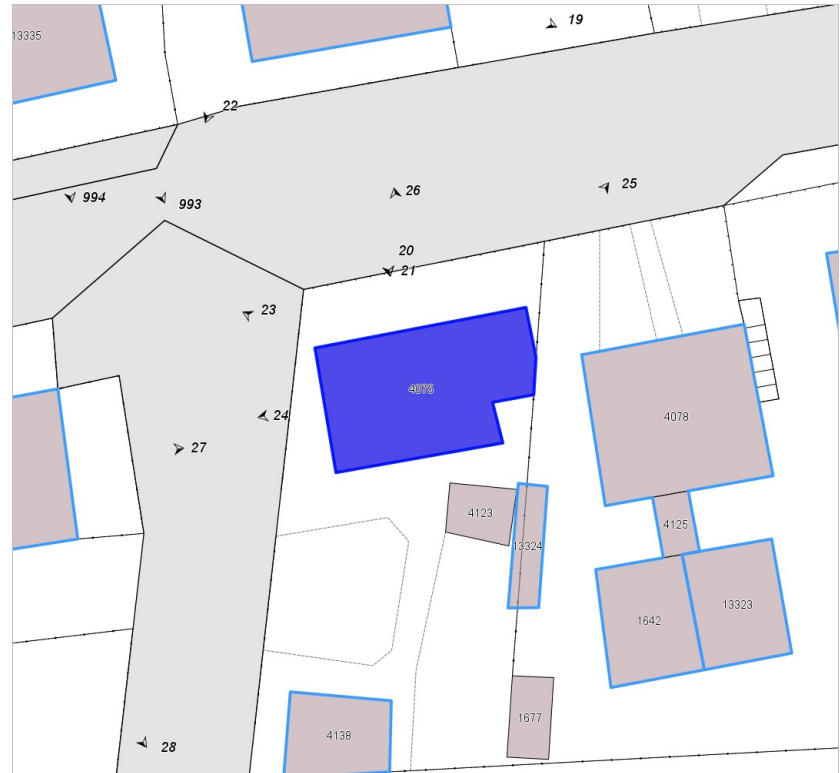


FOTO n° 23 (edificio 3468)



FOTO n° 24 (edificio 3468)



FOTO n° 25 (edificio 3468)



FOTO n° 26 (edificio 3468)

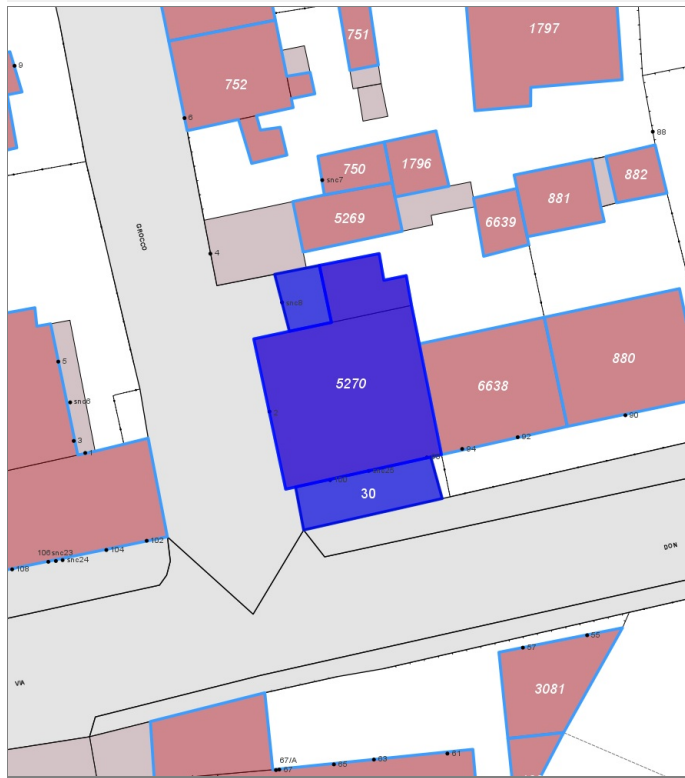
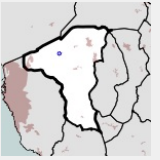


Edifici associati alla Scheda:

ID 5270

Edificati Minori associati alla Scheda:

ID 30 | ID 31



Informazioni sulla Scheda

- **Data rilevazione** 06/09/2021
- **Ambito** urbano
- **Località** Guasticce
- **Tipologia insediativa** lineare lungo strada

Informazioni sull'Edificio 5270

Unità volumetriche dell'Edificio 5270

N°	Foglio	Particella	Superficie coperta CTR (m²)	N° piani	Piani interrati	Mansarda
4050	31	29	27.55			
4061	31	29	162.36			

Funzioni d'uso

- **Usso prevalente:**
- **Usi standard:**
- **Usi presenti:** residenza commercio

Tipologia edilizia
edificio a schiera

Informazioni sull'Edificato Minore 30

Unità volumetriche dell'Edificato Minore 30

N°	Foglio	Particella	Superficie coperta CTR (m²)	N° piani	Piani interrati	Mansarda
9158			40.33			

Tipo

baracca, manufatto precario

Informazioni sull'Edificato Minore 31

Unità volumetriche dell'Edificato Minore 31

N°	Foglio	Particella	Superficie coperta CTR (m²)	N° piani	Piani interrati	Mansarda
9152			17.16			

Tipo

baracca, manufatto precario

Rilievi fotografici



FOTO n° 1009 (pertinenza)



FOTO n° 1010 (pertinenza)



FOTO n° 1011 (pertinenza)

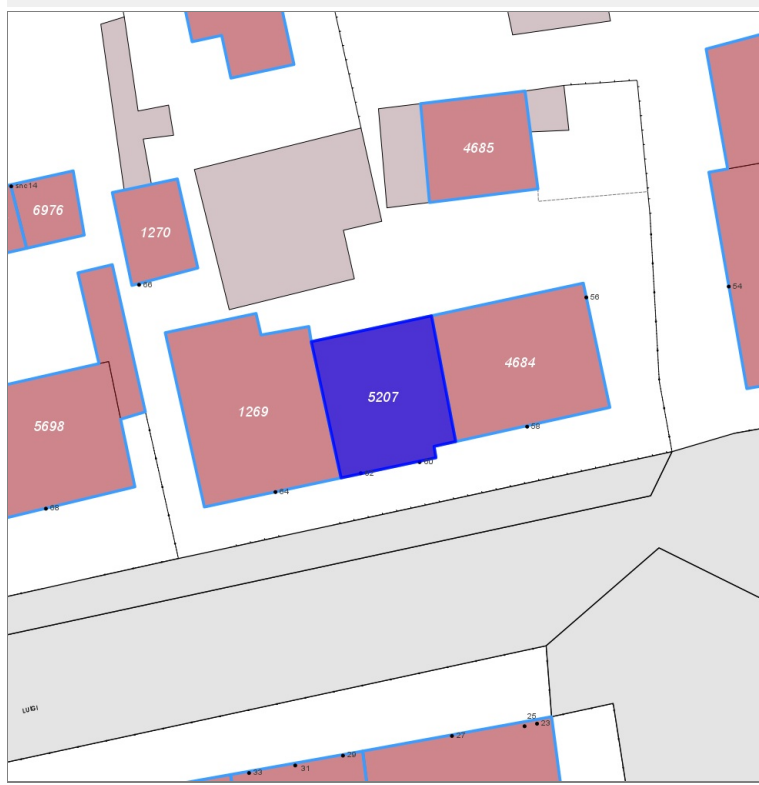
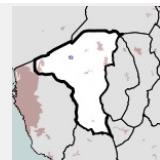


FOTO n° 1012 (pertinenza)



Edifici associati alla Scheda:

ID 5207



Informazioni sulla Scheda

- Data rilevazione 06/09/2021
- Ambito urbano
- Località Guasticce
- Tipologia insediativa lineare lungo strada

Informazioni sull'Edificio 5207

Unità volumetriche dell'Edificio 5207

N°	Foglio	Particella	Superficie coperta CTR (m ²)	N° piani	Piani interrati	Mansarda
13334	31	459	72.54			

Funzioni d'uso

- **Usò prevalente:**
- **Usi standard:** residenziale
- **Usi presenti:** residenza

Tipologia edilizia
edificio a schiera

Rilievi fotografici

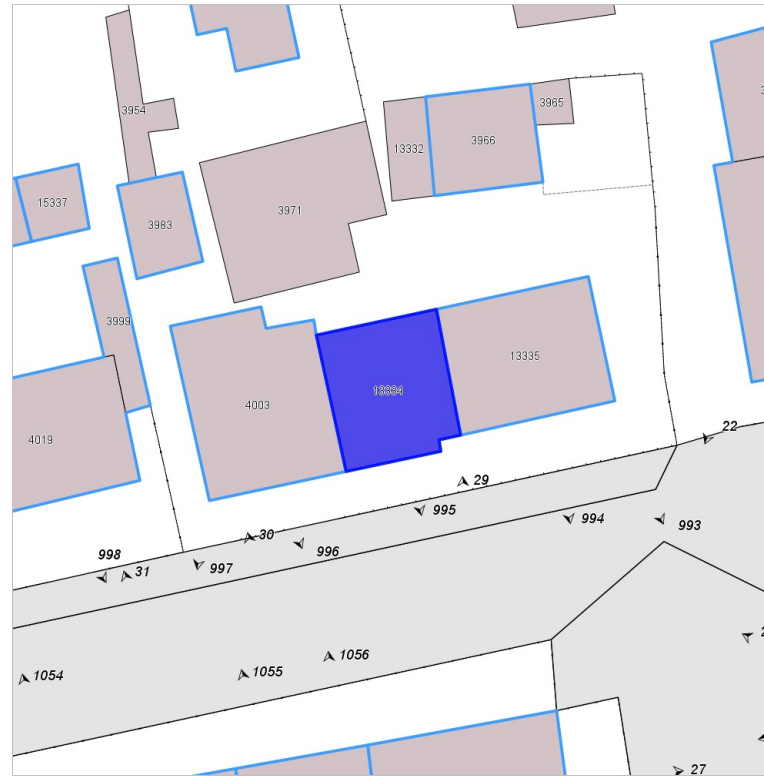
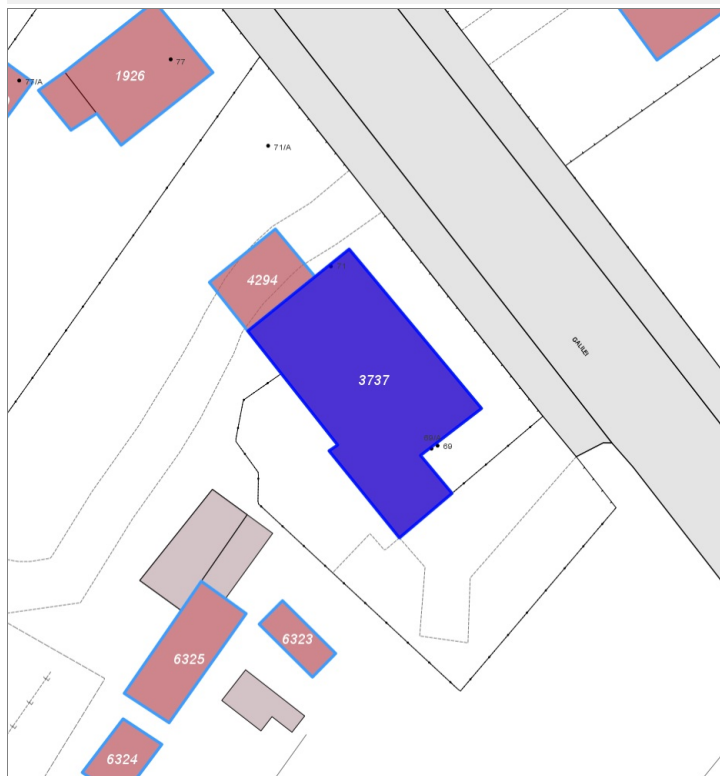
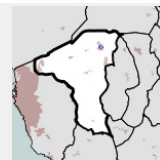


FOTO n° 995 (edificio 5207)



Edifici associati alla Scheda:

ID 3737



Informazioni sulla Scheda

- **Data rilevazione** 18/09/2021
- **Ambito** urbano
- **Località** Vicarello
- **Tipologia insediativa** edificio isolato su lotto

Informazioni sull'Edificio 3737

Unità volumetriche dell'Edificio 3737

N°	Foglio	Particella	Superficie coperta CTR (m²)	N° piani	Piani interrati	Mansarda
2254	22	1759	218.25			

Funzioni d'uso

- **Usò prevalente:**
- **Usi standard:** residenziale
- **Usi presenti:** residenza

Tipologia edilizia
edificio a schiera

Rilievi fotografici

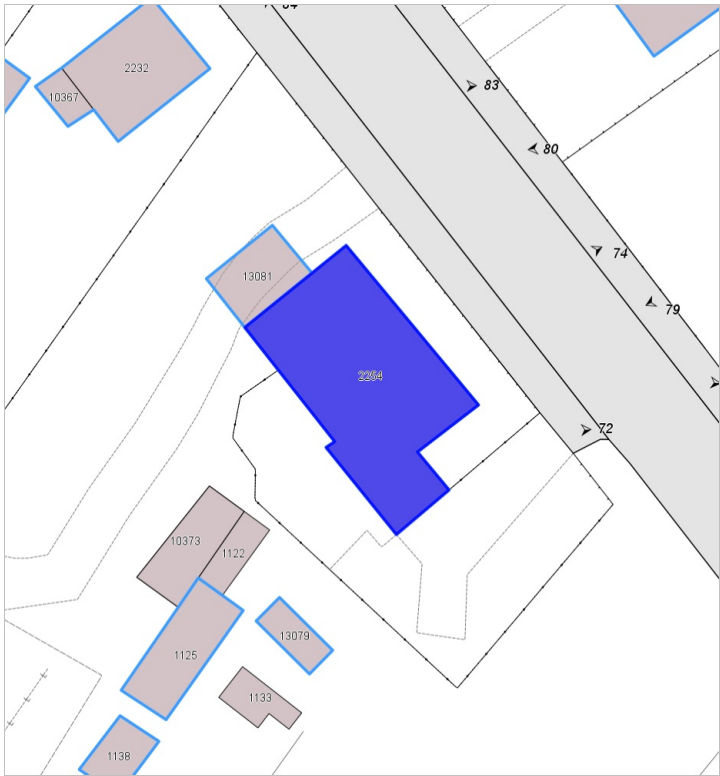


FOTO n° 72 (edificio 3737)



FOTO n° 73 (edificio 3737)

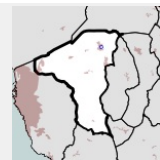


FOTO n° 74 (edificio 3737)



Edifici associati alla Scheda:

ID 773 ID 774



Informazioni sulla Scheda

- **Data rilevazione** 18/09/2021
- **Ambito** urbano
- **Località** Vicarello
- **Tipologia insediativa** edificio isolato su lotto

Informazioni sull'Edificio 773

Unità volumetriche dell'Edificio 773

N°	Foglio	Particella	Superficie coperta CTR (m²)	N° piani	Piani interrati	Mansarda
2238	22	1570	132.26			

Funzioni d'uso

- **Usò prevalente:**
- **Usi standard:** residenziale
- **Usi presenti:** residenza

Tipologia edilizia
villa

Informazioni sull'Edificio 774

Unità volumetriche dell'Edificio 774

N°	Foglio	Particella	Superficie coperta CTR (m²)	N° piani	Piani interrati	Mansarda
2228	22	1570	122.09			

Funzioni d'uso

- **Usò prevalente:** residenziale
- **Usi standard:** residenziale
- **Usi presenti:** residenza

Tipologia edilizia
annesso (generico)

Rilievi fotografici



FOTO n° 78 (edificio 773)



FOTO n° 79 (edificio 773)



FOTO n° 80 (edificio 773)

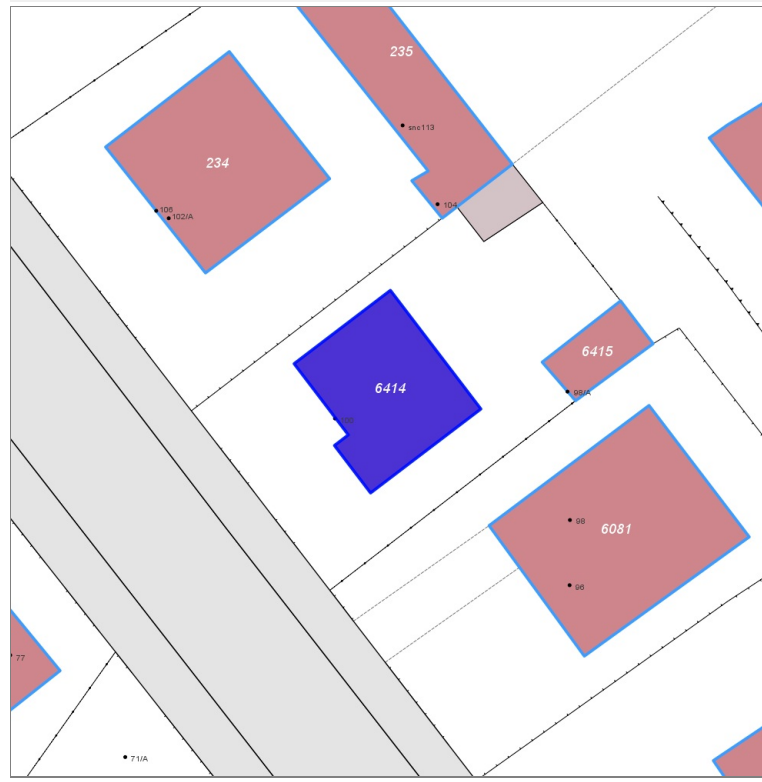
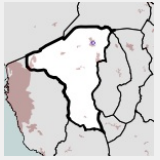


FOTO n° 3895 (edificio 774)



Edifici associati alla Scheda:

ID 6414



Informazioni sulla Scheda

- **Data rilevazione** 18/09/2021
- **Ambito** urbano
- **Località** Vicarello
- **Tipologia insediativa** edificio isolato su lotto

Informazioni sull'Edificio 6414

Unità volumetriche dell'Edificio 6414

N°	Foglio	Particella	Superficie coperta CTR (m²)	N° piani	Piani interrati	Mansarda
2217	22	585	95.31			

Funzioni d'uso

- **Usò prevalente:**
- **Usi standard:** residenziale
- **Usi presenti:** residenza

Tipologia edilizia

casa isolata su lotto

Rilievi fotografici

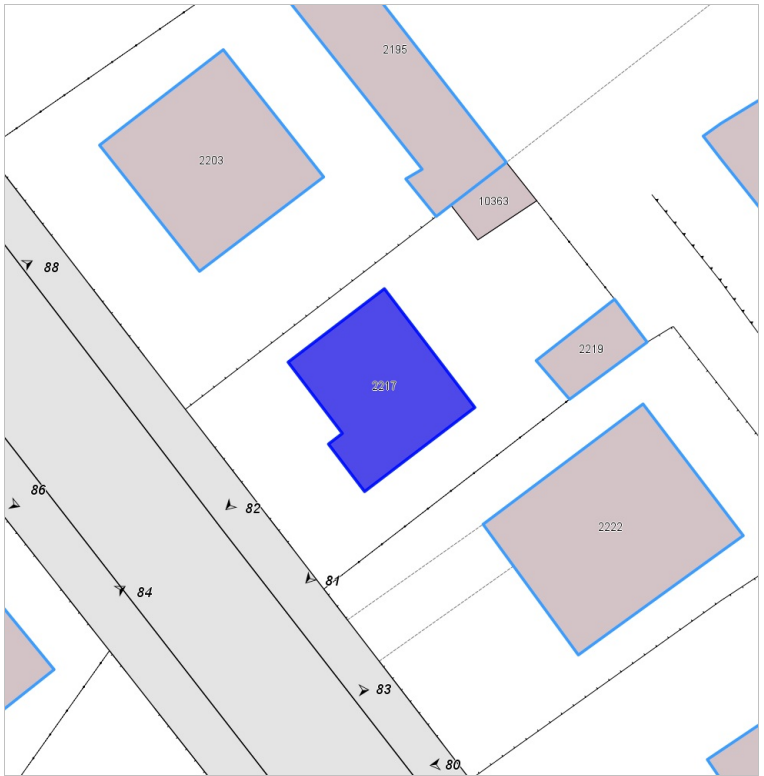


FOTO n° 81 (edificio 6414)

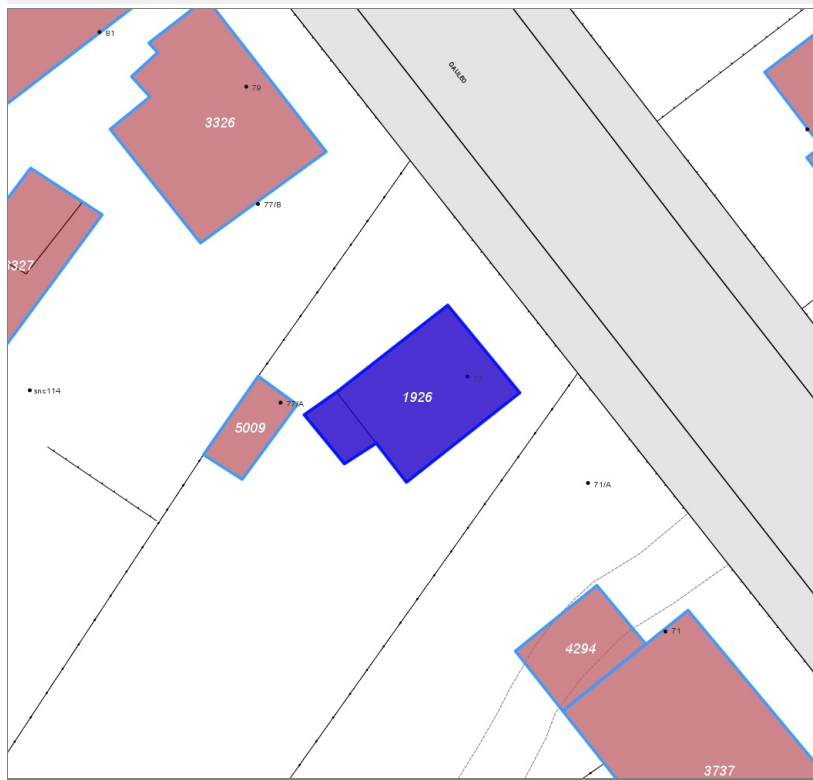
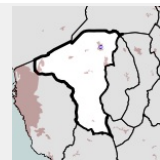


FOTO n° 82 (edificio 6414)



Edifici associati alla Scheda:

ID 1926



Informazioni sulla Scheda

- **Data rilevazione** 18/09/2021
- **Ambito** urbano
- **Località** Vicarello
- **Tipologia insediativa** edificio isolato su lotto

Informazioni sull'Edificio 1926

Unità volumetriche dell'Edificio 1926

N°	Foglio	Particella	Superficie coperta CTR (m ²)	N° piani	Piani interrati	Mansarda
2232	22	311	74.29			
10367	22	311	11.32			

Funzioni d'uso

- **Usi prevalente:**
- **Usi standard:** residenziale
- **Usi presenti:** residenza

Tipologia edilizia

casa isolata su lotto

Rilievi fotografici

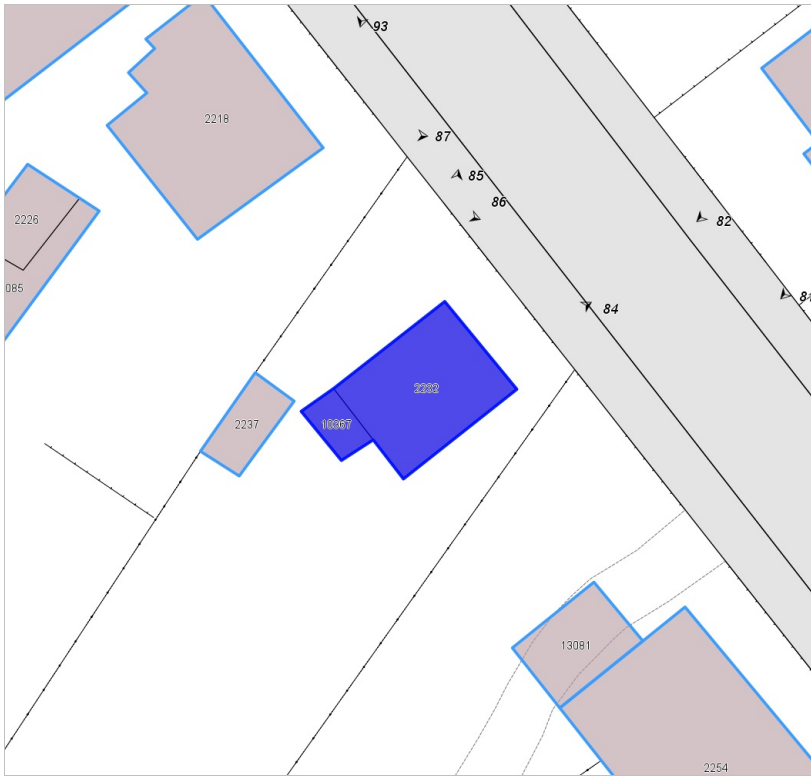


FOTO n° 83 (edificio 1926)



FOTO n° 84 (edificio 1926)

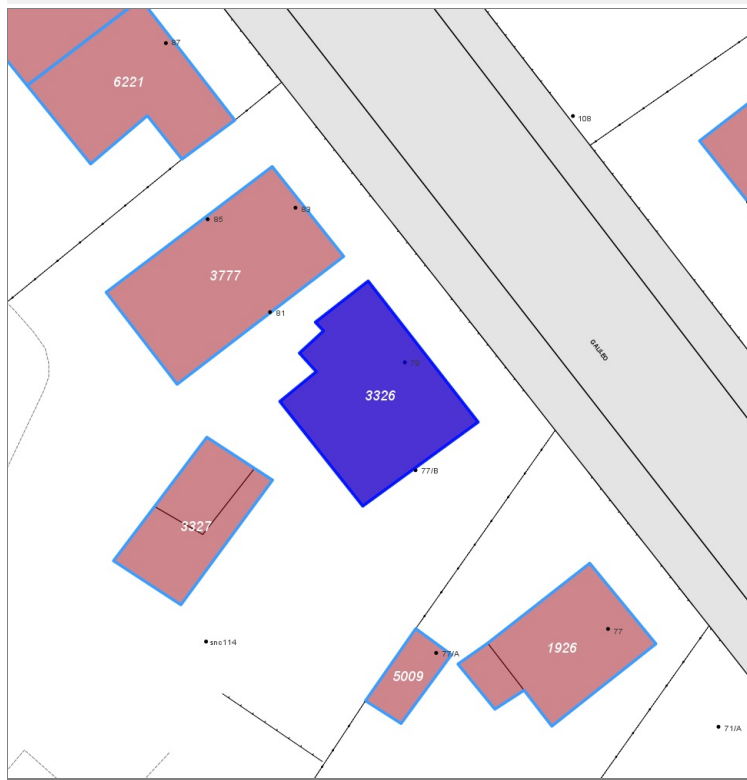
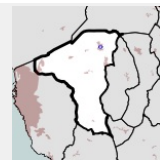


FOTO n° 85 (edificio 1926)



Edifici associati alla Scheda:

ID 3326



Informazioni sulla Scheda

- **Data rilevazione** 18/09/2021
- **Ambito** urbano
- **Località** Vicarello
- **Tipologia insediativa** edificio isolato su lotto

Informazioni sull'Edificio 3326

Unità volumetriche dell'Edificio 3326

N°	Foglio	Particella	Superficie coperta CTR (m²)	N° piani	Piani interrati	Mansarda
2218	22	152	124.69			

Funzioni d'uso

- **Usò prevalente:**
- **Usi standard:** residenziale
- **Usi presenti:** residenza

Tipologia edilizia

casa isolata su lotto

Rilievi fotografici

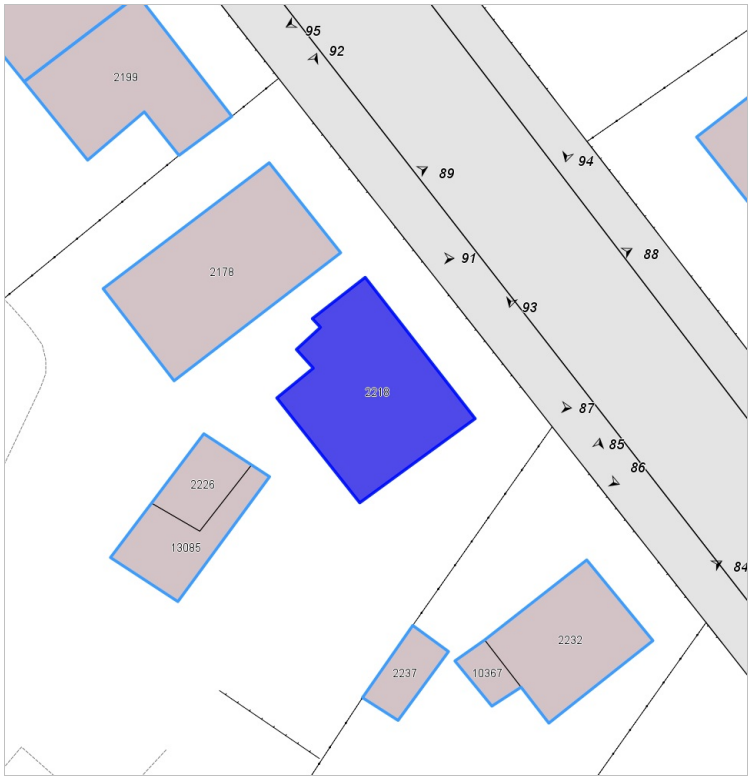


FOTO n° 86 (edificio 3326)



FOTO n° 87 (edificio 3326)

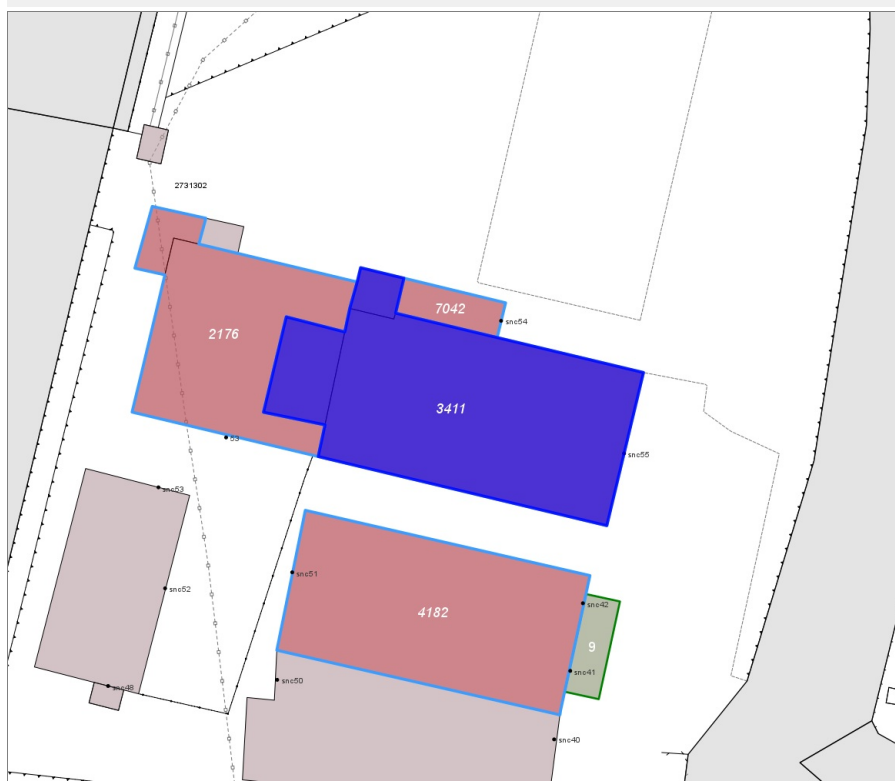
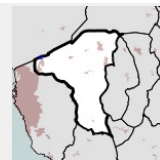


FOTO n° 88 (edificio 3326)



Edifici associati alla Scheda:

ID 3411



Informazioni sulla Scheda

- **Data rilevazione** 19/09/2021
- **Ambito** urbano
- **Località** Stagno
- **Denominazione** Chiesa di San Leonardo
- **Tipologia insediativa** insediamento specialistico

Informazioni sull'Edificio 3411

Unità volumetriche dell'Edificio 3411

N°	Foglio	Particella	Superficie coperta CTR (m²)	N° piani	Piani interrati	Mansarda
3672	25	A	11.6			
3850	25	A	286.58			
3855	25	A	36.43			

Funzioni d'uso

- **Usi standard:** luogo di culto
- **Usi presenti:** servizi

Rilievi fotografici

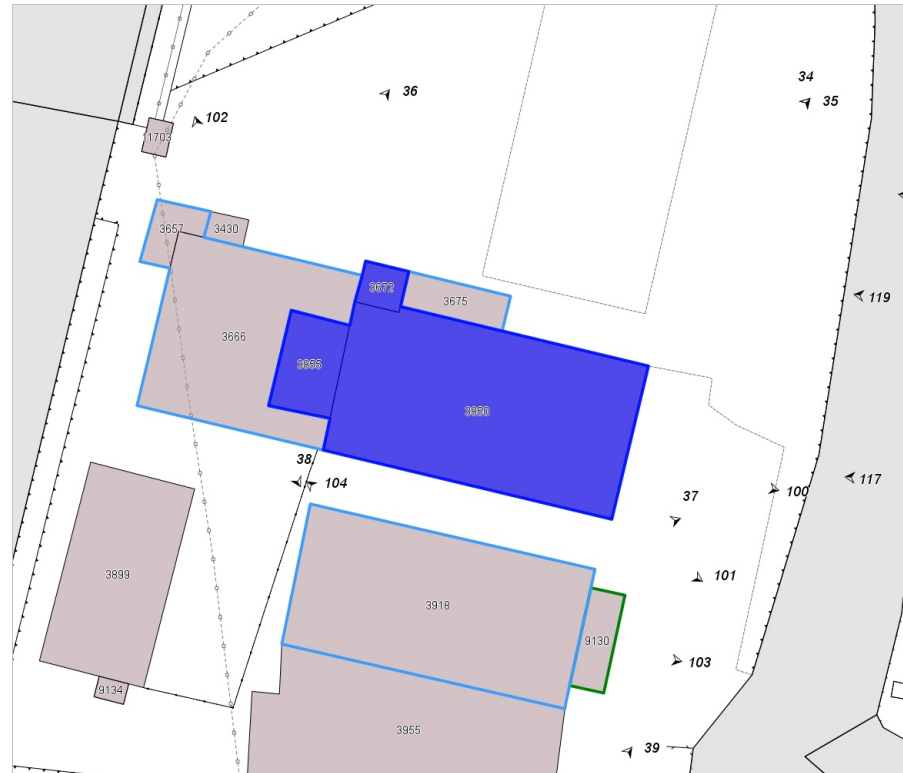


FOTO n° 34 (edificio 3411)



FOTO n° 35 (edificio 3411)



FOTO n° 100 (edificio 3411)



FOTO n° 101 (edificio 3411)

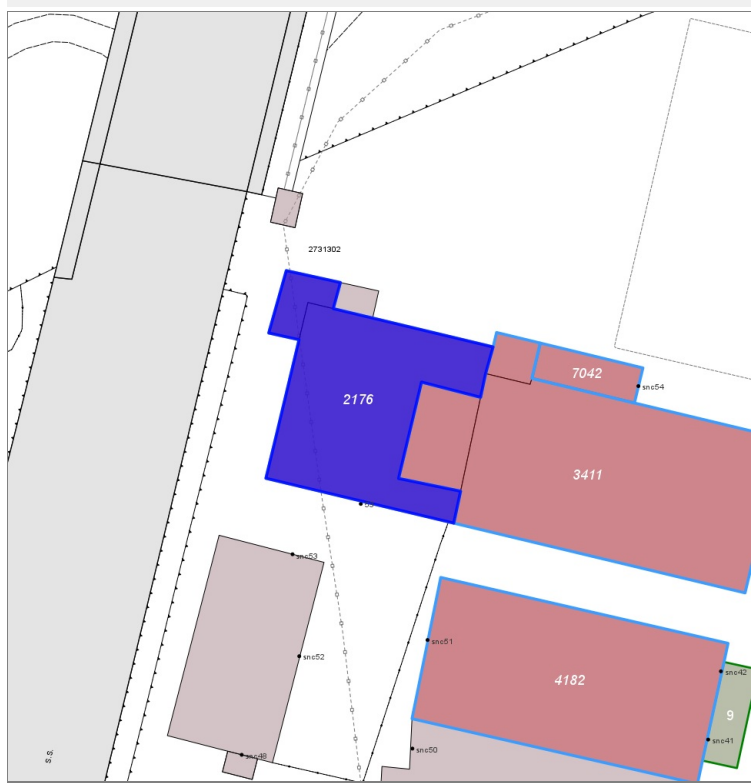
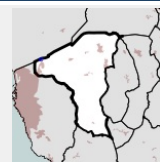


FOTO n° 4298 (edificio 3411)



Edifici associati alla Scheda:

ID 2176



Informazioni sulla Scheda

- **Data rilevazione** 19/09/2021
- **Ambito** urbano
- **Località** Stagno
- **Tipologia insediativa** casa colonica/aggregato di case coloniche

Informazioni sull'Edificio 2176

Unità volumetriche dell'Edificio 2176

N°	Foglio	Particella	Superficie coperta CTR (m²)	N° piani	Piani interrati	Mansarda
3657	25	4	15.87			
3666	25	4	171.1			

Funzioni d'uso

- **Usò prevalente:**
- **Usi standard:** residenziale
- **Usi presenti:** residenza

Rilievi fotografici



FOTO n° 36 (edificio 2176)



FOTO n° 38 (edificio 2176)



FOTO n° 102 (edificio 2176)

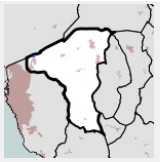


Edifici associati alla Scheda:

ID 4182

Edificati Minori associati alla Scheda:

ID 9



Informazioni sulla Scheda

- **Data rilevazione** 19/09/2021
- **Ambito** urbano
- **Località** Stagno
- **Tipologia insediativa** insediamento specialistico
- **Note**
Quando ho creato la scheda improvvisamente, e in maniera autonoma, l'edificio è diventato appartenente al layer 'edifici' e non più al layer 'edifici da rilevare'

Informazioni sull'Edificio 4182

Unità volumetriche dell'Edificio 4182

N°	Foglio	Particella	Superficie coperta CTR (m²)	N° piani	Piani interrati	Mansarda
3918	25	5	254.52			

Funzioni d'uso

- **Usò prevalente:**
- **Usi standard:** commerciale
- **Usi presenti:** commercio

Informazioni sull'Edificato Minore 9

Unità volumetriche dell'Edificato Minore 9

N°	Foglio	Particella	Superficie coperta CTR (m²)	N° piani	Piani interrati	Mansarda
9130			21.35			

Tipo

baracca, manufatto precario

Rilievi fotografici



FOTO n° 37 (edificio 4182)



FOTO n° 103 (edificio 4182)

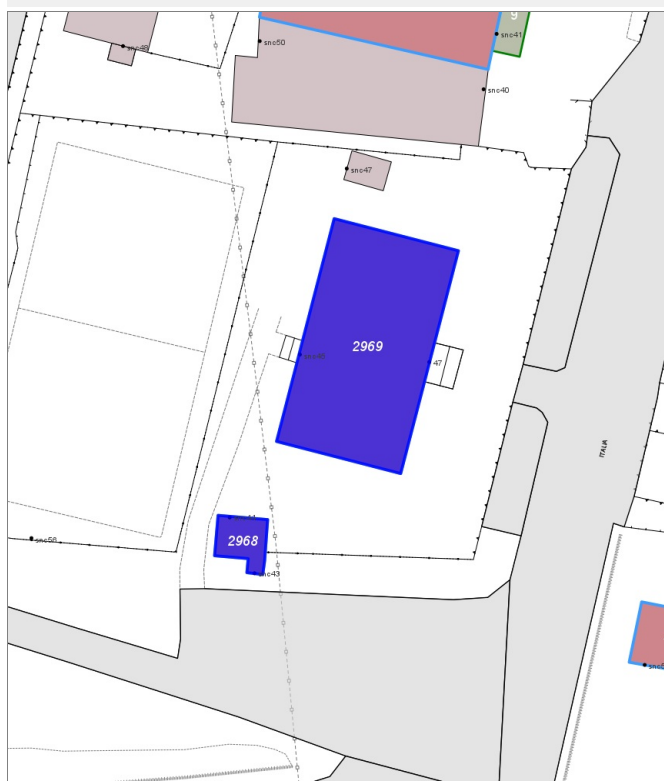
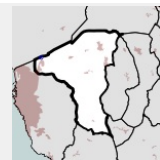


FOTO n° 104 (edificio 4182)



Edifici associati alla Scheda:

ID 2968 | ID 2969



Informazioni sulla Scheda

- **Data rilevazione** 19/09/2021
- **Ambito** urbano
- **Località** Stagno
- **Tipologia insediativa** edificio isolato su lotto

Informazioni sull'Edificio 2968

Unità volumetriche dell'Edificio 2968

N°	Foglio	Particella	Superficie coperta CTR (m²)	N° piani	Piani interrati	Mansarda
4109	25	46	21.22			

Funzioni d'uso

- **Usi prevalente:**
- **Usi standard:**
- **Usi presenti:** servizi

Informazioni sull'Edificio 2969

Unità volumetriche dell'Edificio 2969

N°	Foglio	Particella	Superficie coperta CTR (m²)	N° piani	Piani interrati	Mansarda
4010	25	46	276.92			

Funzioni d'uso

- **Usi prevalente:**
- **Usi standard:** residenziale
- **Usi presenti:** servizi

Rilievi fotografici

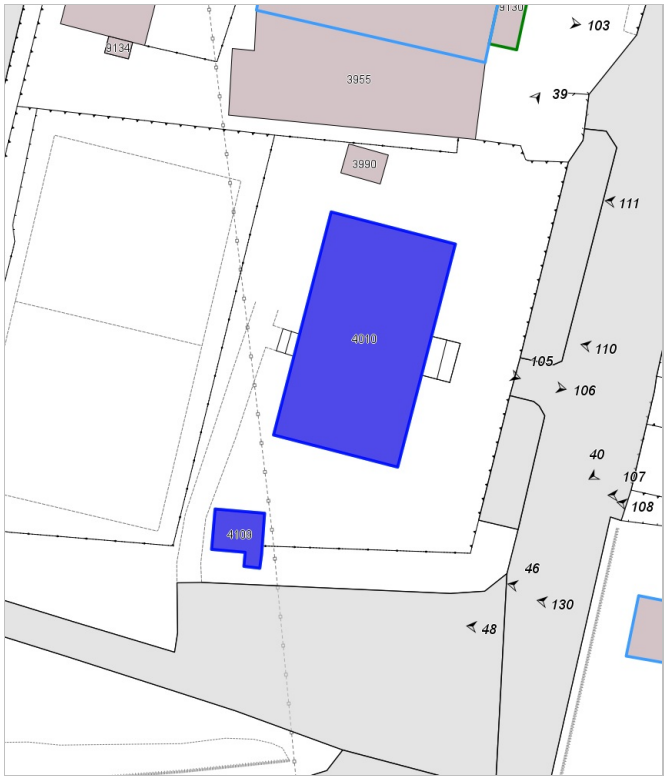


FOTO n° 39 (edificio 2969)



FOTO n° 105 (edificio 2969)

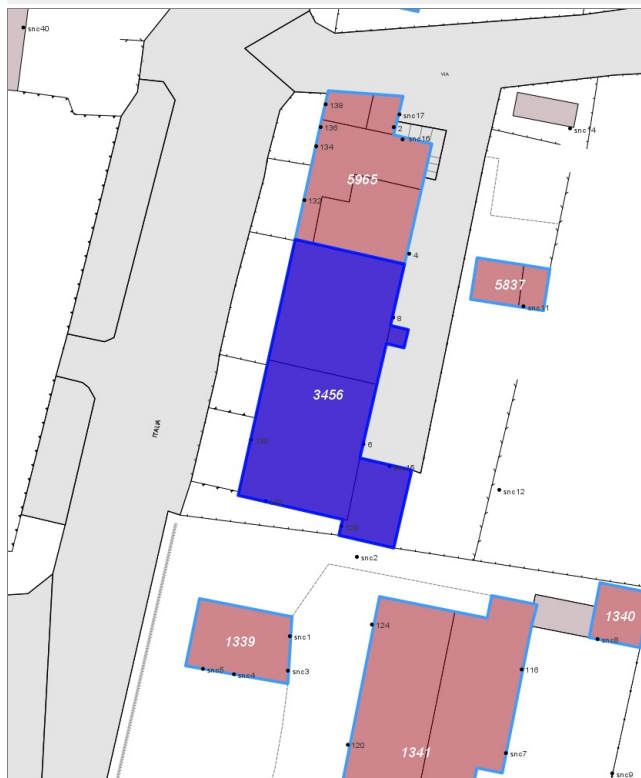
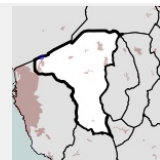


FOTO n° 106 (edificio 2969)



Edifici associati alla Scheda:

ID 3456



Informazioni sulla Scheda

- **Data rilevazione** 19/09/2021
- **Ambito** urbano
- **Località** Stagno
- **Tipologia insediativa** lineare lungo strada

Informazioni sull'Edificio 3456

Unità volumetriche dell'Edificio 3456

N°	Foglio	Particella	Superficie coperta CTR (m²)	N° piani	Piani interrati	Mansarda
4026	11	9	104.25			
4049	11	9	2.57			
4057	11	9	116.81			
4088	11	9	32.21			

Funzioni d'uso

- **Usò prevalente:**
- **Usi standard:** residenziale
- **Usi presenti:** residenza uffici

Tipologia edilizia
edificio in linea

Rilievi fotografici



FOTO n° 40 (edificio 3456)



FOTO n° 107 (edificio 3456)



FOTO n° 108 (edificio 3456)



FOTO n° 109 (edificio 3456)

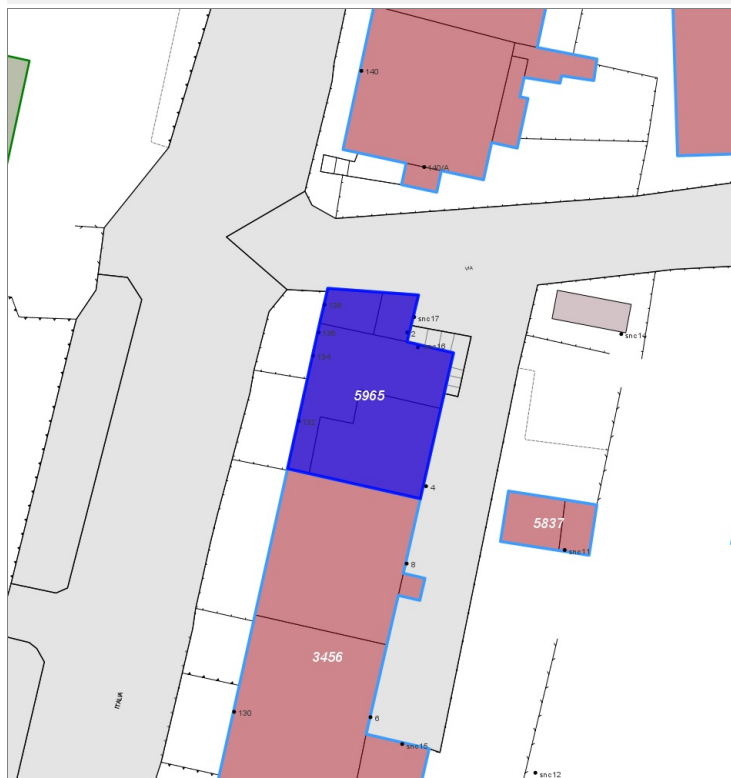
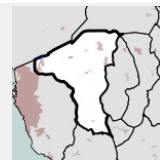


FOTO n° 110 (edificio 3456)



Edifici associati alla Scheda:

ID 5965



Informazioni sulla Scheda

- **Data rilevazione** 19/09/2021
- **Ambito** urbano
- **Località** Stagno
- **Tipologia insediativa** lineare lungo strada

Informazioni sull'Edificio 5965

Unità volumetriche dell'Edificio 5965

N°	Foglio	Particella	Superficie coperta CTR (m²)	N° piani	Piani interrati	Mansarda
3987			11.11			
3989			8.19			
3994	11	8	55.96			
4011	11	8	48.86			

Funzioni d'uso

- **Usò prevalente:**
- **Usi standard:** residenziale
- **Usi presenti:** residenza

Tipologia edilizia
edificio a schiera

Rilievi fotografici



FOTO n° 111 (edificio 5965)



FOTO n° 112 (edificio 5965)

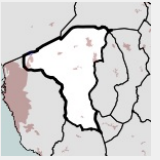


FOTO n° 113 (edificio 5965)



Edifici associati alla Scheda:

ID 5837



Informazioni sulla Scheda

- **Data rilevazione** 19/09/2021
- **Ambito** rurale
- **Località** Stagno
- **Tipologia insediativa** edificio isolato su lotto

Informazioni sull'Edificio 5837

Unità volumetriche dell'Edificio 5837

N°	Foglio	Particella	Superficie coperta CTR (m²)	N° piani	Piani interrati	Mansarda
4031	11	550	15.25			
4034	11	550	8.2			

Funzioni d'uso

- **Usi prevalente:**
- **Usi standard:** residenziale
- **Usi presenti:** altro

Tipologia edilizia

casa isolata su lotto di matrice rurale

Rilievi fotografici

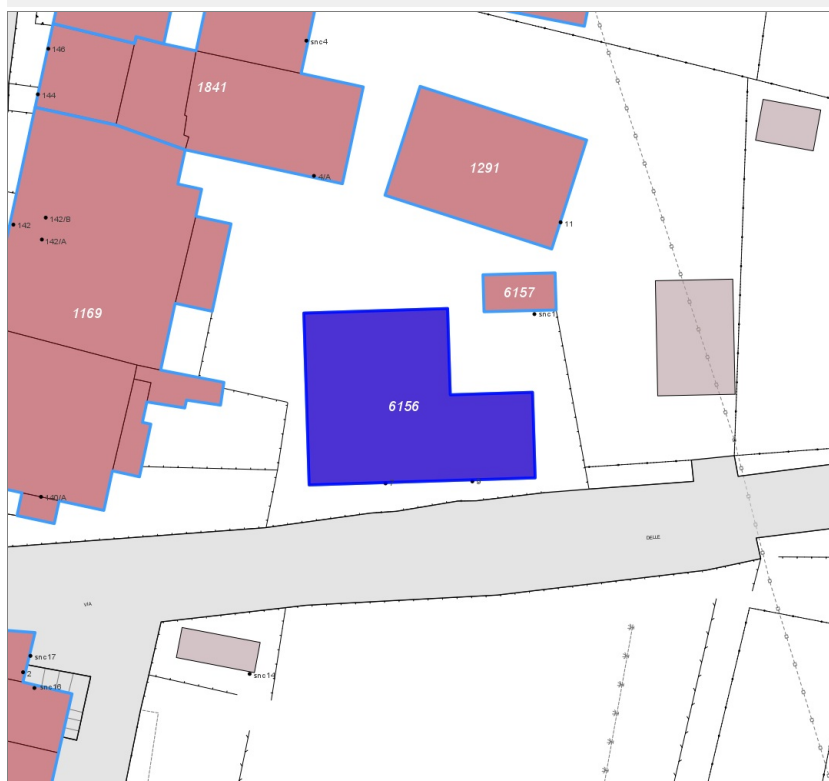
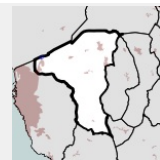


FOTO n° 41 (edificio 5837)



Edifici associati alla Scheda:

ID 6156



Informazioni sulla Scheda

- **Data rilevazione** 19/09/2021
- **Ambito** urbano
- **Località** Stagno
- **Tipologia insediativa** casa colonica/aggregato di case coloniche

Informazioni sull'Edificio 6156

Unità volumetriche dell'Edificio 6156

N°	Foglio	Particella	Superficie coperta CTR (m²)	N° piani	Piani interrati	Mansarda
3927	11	7	145.16			

Funzioni d'uso

- **Usò prevalente:**
- **Usi standard:** residenziale
- **Usi presenti:** residenza

Tipologia edilizia
edificio in linea

Rilievi fotografici

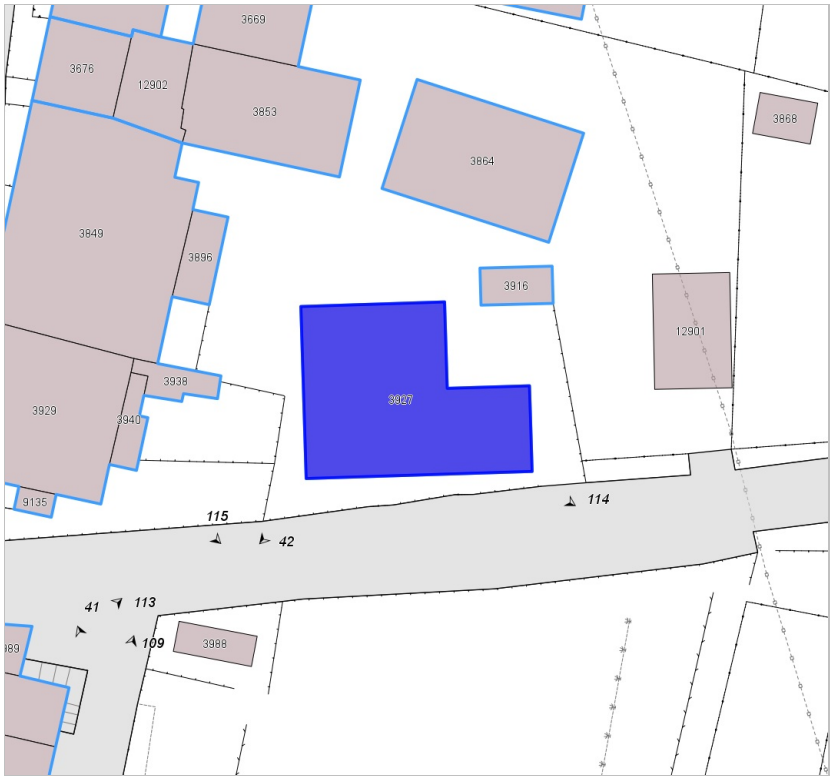


FOTO n° 42 (edificio 6156)

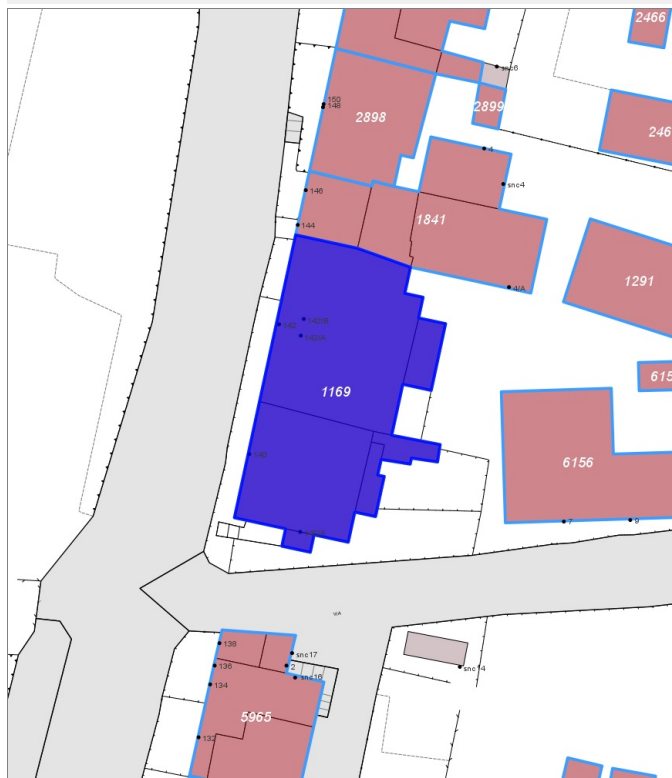
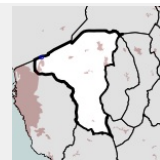


FOTO n° 114 (edificio 6156)



Edifici associati alla Scheda:

ID 1169



Informazioni sulla Scheda

- **Data rilevazione** 19/09/2021
- **Ambito** urbano
- **Località** Stagno
- **Tipologia insediativa** lineare lungo strada

Informazioni sull'Edificio 1169

Unità volumetriche dell'Edificio 1169

N°	Foglio	Particella	Superficie coperta CTR (m²)	N° piani	Piani interrati	Mansarda
3849	11	5	179.5			
3896	11	5	15.11			
3929	11	6	106.62			
3938			10.61			
3940			9.99			
9135			4.06			

Funzioni d'uso

- **Usò prevalente:**
- **Usi standard:** residenziale
- **Usi presenti:** residenza

Tipologia edilizia
edificio in linea

Rilievi fotografici



FOTO n° 117 (edificio 1169)



FOTO n° 115 (edificio 1169)

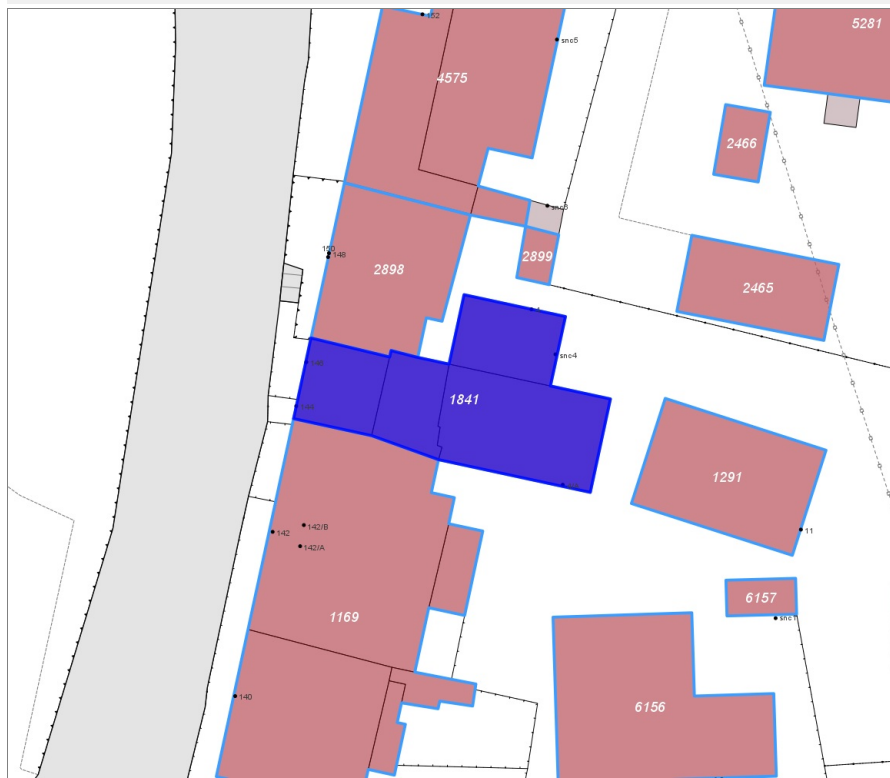
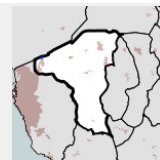


FOTO n° 116 (edificio 1169)



Edifici associati alla Scheda:

ID 1841



Informazioni sulla Scheda

- **Data rilevazione** 19/09/2021
- **Ambito** urbano
- **Località** Stagno
- **Tipologia insediativa** lineare lungo strada

Informazioni sull'Edificio 1841

Unità volumetriche dell'Edificio 1841

N°	Foglio	Particella	Superficie coperta CTR (m ²)	N° piani	Piani interrati	Mansarda
3669	11	574	36.11			
3676	11	574	32.2			
3853	11	574	75.92			
12902	11	574	28.1			

Funzioni d'uso

- **Usò prevalente:**
- **Usi standard:** residenziale
- **Usi presenti:** residenza

Tipologia edilizia
edificio a schiera

Rilievi fotografici



FOTO n° 119 (edificio 1841)

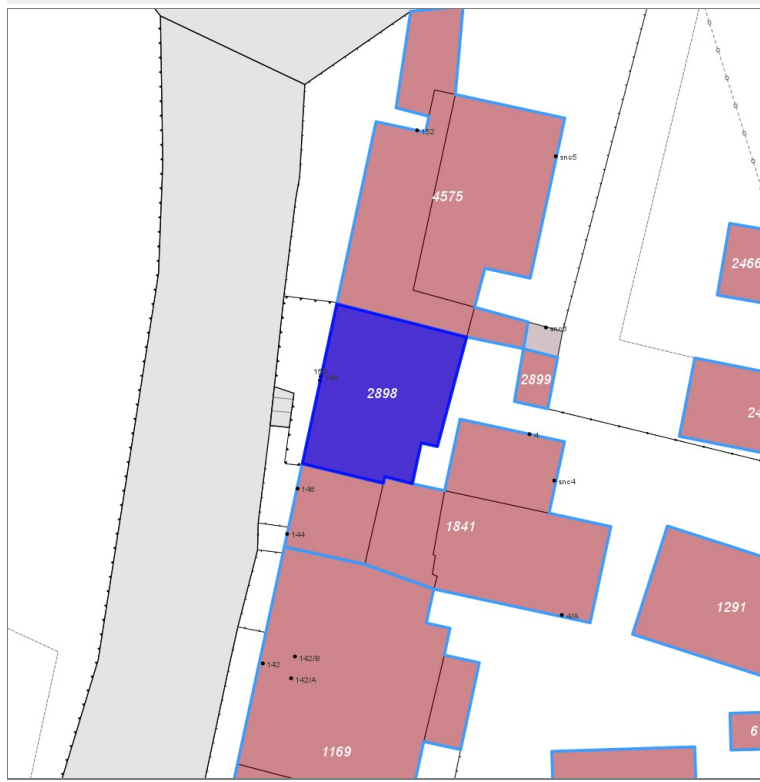
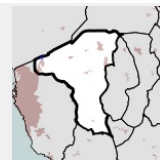


FOTO n° 118 (edificio 1841)



Edifici associati alla Scheda:

ID 2898



Informazioni sulla Scheda

- **Data rilevazione** 19/09/2021
- **Ambito** urbano
- **Località** Stagno
- **Tipologia insediativa** lineare lungo strada

Informazioni sull'Edificio 2898

Unità volumetriche dell'Edificio 2898

N°	Foglio	Particella	Superficie coperta CTR (m²)	N° piani	Piani interrati	Mansarda
3643	11	578	93.37			

Funzioni d'uso

- **Usò prevalente:**
- **Usi standard:** residenziale
- **Usi presenti:** residenza

Tipologia edilizia
edificio a schiera

Rilievi fotografici

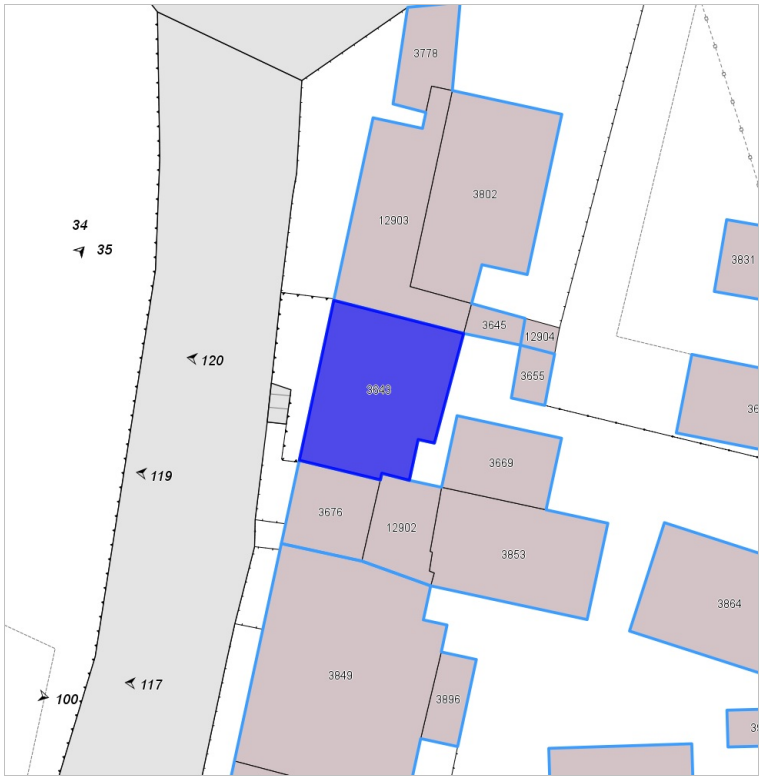
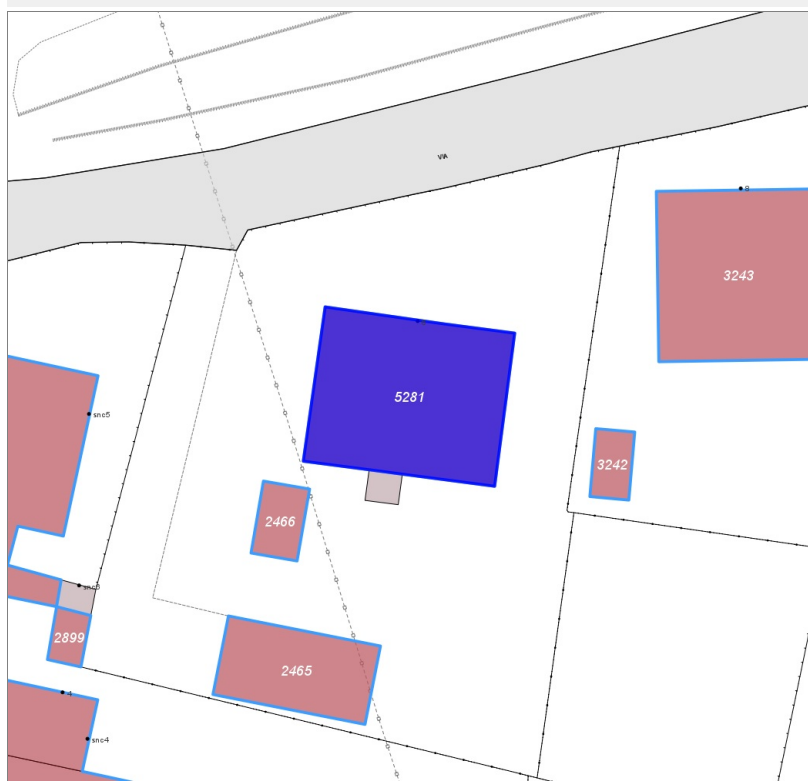
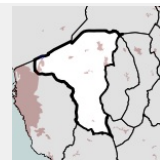


FOTO n° 120 (edificio 2898)



Edifici associati alla Scheda:

ID 5281



Informazioni sulla Scheda

- **Data rilevazione** 19/09/2021
- **Ambito** urbano
- **Località** Stagno
- **Tipologia insediativa** edificio isolato su lotto

Informazioni sull'Edificio 5281

Unità volumetriche dell'Edificio 5281

N°	Foglio	Particella	Superficie coperta CTR (m²)	N° piani	Piani interrati	Mansarda
3790	11	221	136.77			

Funzioni d'uso

- **Usò prevalente:**
- **Usi standard:** residenziale
- **Usi presenti:** residenza

Tipologia edilizia

casa isolata su lotto

Rilievi fotografici

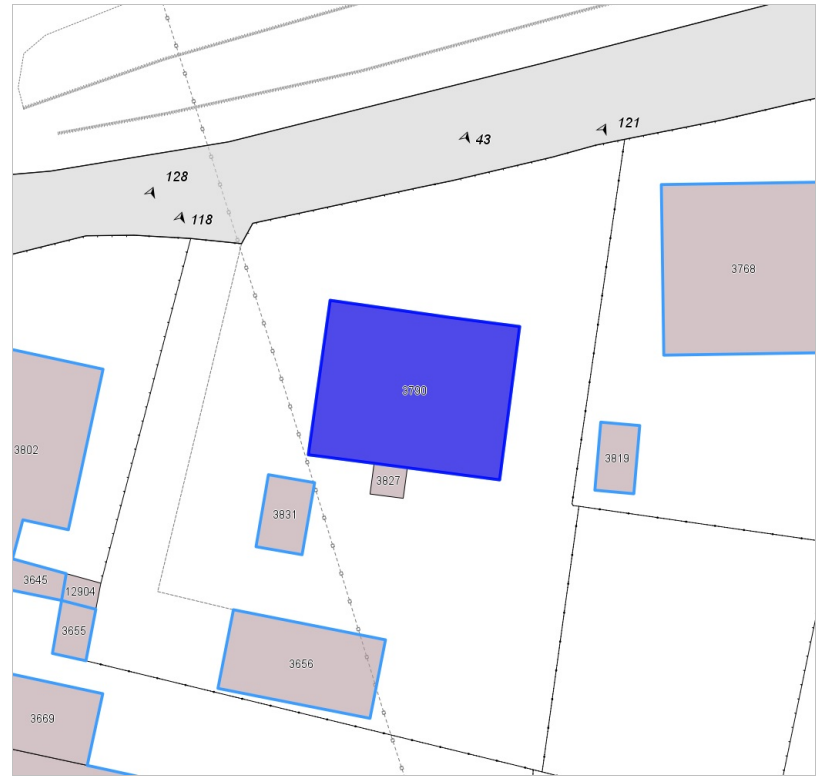


FOTO n° 43 (edificio 5281)

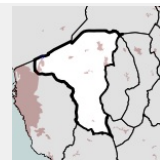


FOTO n° 121 (edificio 5281)



Edifici associati alla Scheda:

ID 6696



Informazioni sulla Scheda

- **Data rilevazione** 19/09/2021
- **Ambito** urbano
- **Località** Stagno
- **Tipologia insediativa** edificio isolato su lotto
- **Note**
Quando ho creato la scheda improvvisamente, e in maniera autonoma, l'edificio è diventato appartenente al layer 'edifici' e non più al layer 'edifici da rilevare'

Informazioni sull'Edificio 6696

Unità volumetriche dell'Edificio 6696

N°	Foglio	Particella	Superficie coperta CTR (m²)	N° piani	Piani interrati	Mansarda
3753	11	573	106.78			

Funzioni d'uso

- **Usò prevalente:**
- **Usi standard:** residenziale
- **Usi presenti:** residenza

Tipologia edilizia

casa isolata su lotto

Rilievi fotografici



FOTO n° 44 (edificio 6696)

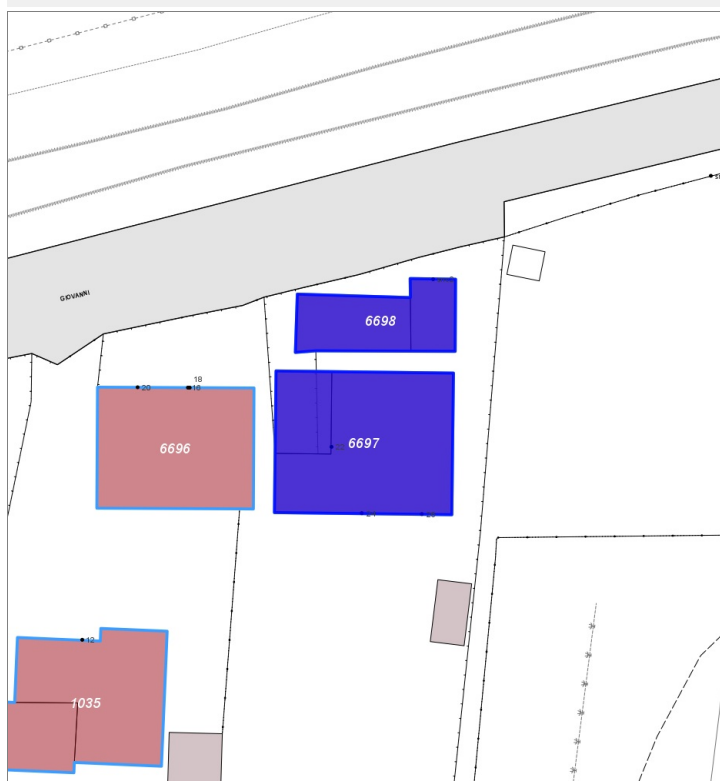
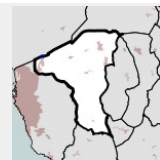


FOTO n° 122 (edificio 6696)



Edifici associati alla Scheda:

ID 6697 | ID 6698



Informazioni sulla Scheda

- **Data rilevazione** 19/09/2021
- **Ambito** urbano
- **Località** Stagno
- **Tipologia insediativa** edificio isolato su lotto

Informazioni sull'Edificio 6697

Unità volumetriche dell'Edificio 6697

N°	Foglio	Particella	Superficie coperta CTR (m ²)	N° piani	Piani interrati	Mansarda
3750	11	573	115.8			
12905	11	573	25.95			

Funzioni d'uso

- **Usi prevalente:**
- **Usi standard:** residenziale
- **Usi presenti:** residenza

Tipologia edilizia

casa isolata su lotto

Informazioni sull'Edificio 6698

Unità volumetriche dell'Edificio 6698

N°	Foglio	Particella	Superficie coperta CTR (m ²)	N° piani	Piani interrati	Mansarda
3728	11	573	18.29			
3731	11	573	35.65			

Funzioni d'uso

- **Usi prevalente:**
- **Usi standard:** residenziale
- **Usi presenti:** residenza

Tipologia edilizia

annesso (generico)

Rilievi fotografici

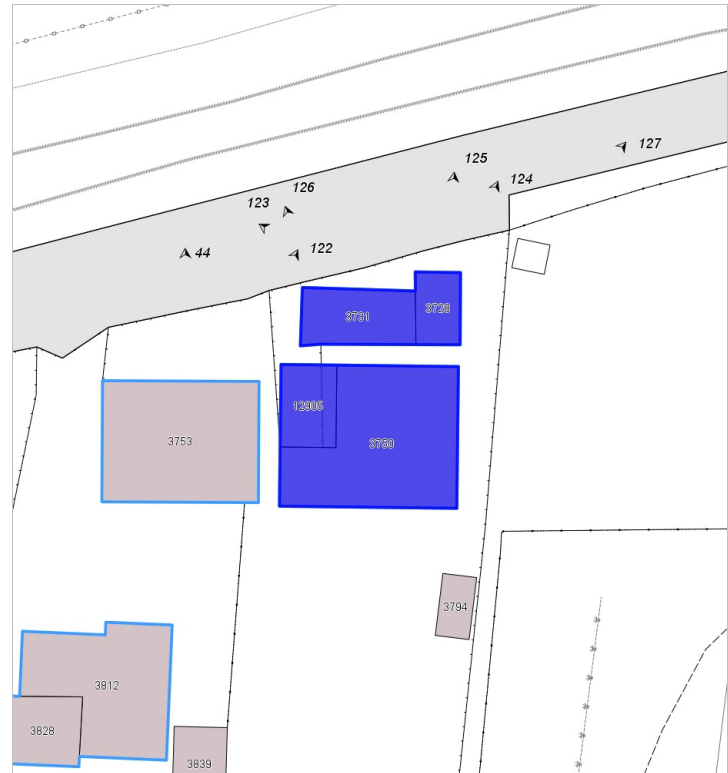


FOTO n° 125 (edificio 6697)



FOTO n° 126 (edificio 6697)




FOTO n° 127 (edificio 6697)



FOTO n° 123 (edificio 6698)

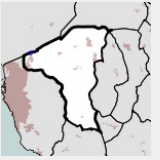


FOTO n° 124 (edificio 6698)



Edifici associati alla Scheda:

ID 4575



Informazioni sulla Scheda

- **Data rilevazione** 19/09/2021
- **Ambito** urbano
- **Località** Stagno
- **Tipologia insediativa** lineare lungo strada

Informazioni sull'Edificio 4575

Unità volumetriche dell'Edificio 4575

N°	Foglio	Particella	Superficie coperta CTR (m ²)	N° piani	Piani interrati	Mansarda
3645	11	3	7.59			
3778	11	3	24.23			
3802			96.15			
12903	11	3	75.71			

Funzioni d'uso

- **Usi prevalente:**
- **Usi standard:** residenziale
- **Usi presenti:** residenza

Rilievi fotografici



FOTO n° 128 (edificio 4575)

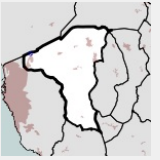


FOTO n° 129 (edificio 4575)



Edifici associati alla Scheda:

ID 1341



Informazioni sulla Scheda

- **Data rilevazione** 19/09/2021
- **Ambito** urbano
- **Località** Stagno
- **Tipologia insediativa** casa colonica/aggregato di case coloniche

Informazioni sull'Edificio 1341

Unità volumetriche dell'Edificio 1341

N°	Foglio	Particella	Superficie coperta CTR (m²)	N° piani	Piani interrati	Mansarda
1644	11	12	133.53			
1646	11	12	228.25			

Funzioni d'uso

- **Usi prevalente:**
- **Usi standard:** residenziale
- **Usi presenti:** residenza

Tipologia edilizia
edificio a schiera

Rilievi fotografici



FOTO n° 46 (edificio 1341)



FOTO n° 48 (edificio 1341)



FOTO n° 131 (edificio 1341)

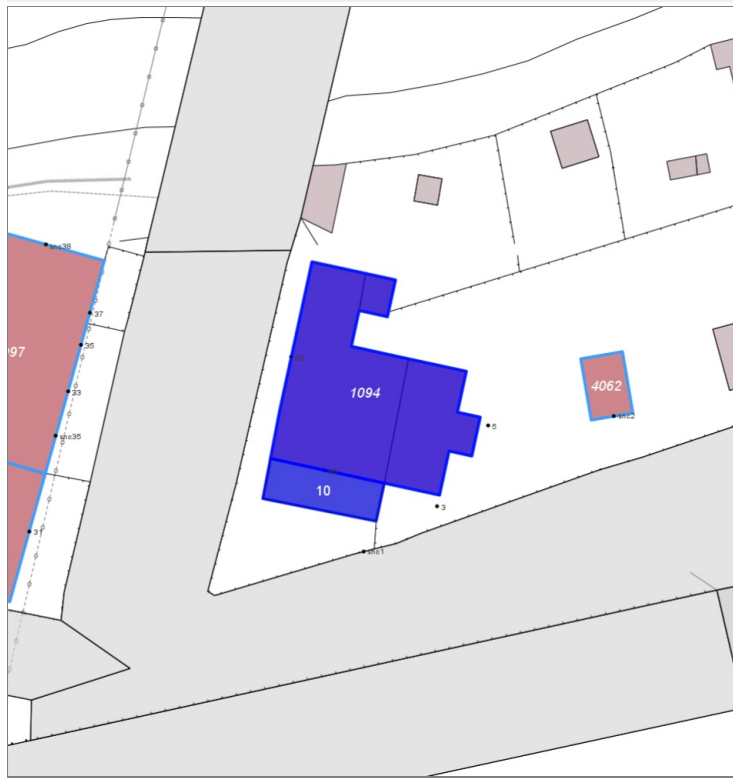
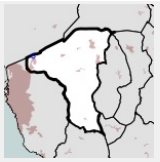


Edifici associati alla Scheda:

ID 1094

Edificati Minori associati alla Scheda:

ID 10



Informazioni sulla Scheda

- **Data rilevazione** 19/09/2021
- **Ambito** urbano
- **Località** Stagno
- **Tipologia insediativa** lineare lungo strada
- **Note**
Quando ho creato la scheda improvvisamente, e in maniera autonoma, l'edificio è diventato appartenente al layer 'edifici' e non più al layer 'edifici da rilevare'

Informazioni sull'Edificio 1094

Unità volumetriche dell'Edificio 1094

N°	Foglio	Particella	Superficie coperta CTR (m ²)	N° piani	Piani interrati	Mansarda
4182	11	16	116.39			
4183			6.92			
4203	11	16	50.92			

Funzioni d'uso

- **Usò prevalente:**
- **Usi standard:** residenziale
- **Usi presenti:** residenza

Tipologia edilizia
edificio a schiera

Informazioni sull'Edificato Minore 10

Unità volumetriche dell'Edificato Minore 10

N°	Foglio	Particella	Superficie coperta CTR (m ²)	N° piani	Piani interrati	Mansarda
1647			28.51			

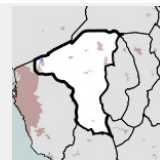
Tipo

baracca, manufatto precario

Rilievi fotografici

Edifici associati alla Scheda:

ID 3997



Informazioni sulla Scheda

- **Data rilevazione** 19/09/2021
- **Ambito** urbano
- **Località** Stagno
- **Tipologia insediativa** lineare lungo strada
- **Note**
Quando ho creato la scheda improvvisamente, e in maniera autonoma, l'edificio è diventato appartenente al layer 'edifici' e non più al layer 'edifici da rilevare'

Informazioni sull'Edificio 3997

Unità volumetriche dell'Edificio 3997

N°	Foglio	Particella	Superficie coperta CTR (m ²)	N° piani	Piani interrati	Mansarda
4173	25	28	182.36			

Funzioni d'uso

- **Usò prevalente:**
- **Usi standard:** residenziale
- **Usi presenti:** residenza

Tipologia edilizia
edificio a schiera

Rilievi fotografici



FOTO n° 134 (edificio 3997)



FOTO n° 135 (edificio 3997)

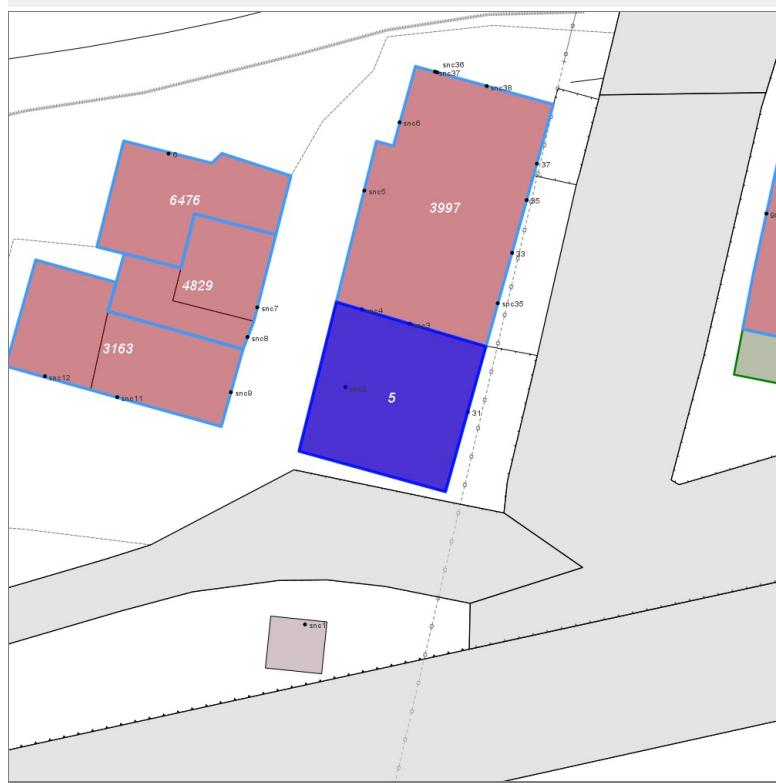
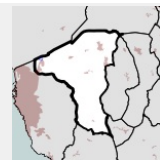


FOTO n° 136 (edificio 3997)



Edifici associati alla Scheda:

ID 5



Informazioni sulla Scheda

- **Data rilevazione** 19/09/2021
- **Ambito** urbano
- **Località** Stagno
- **Tipologia insediativa** lineare lungo strada

Informazioni sull'Edificio 5

Unità volumetriche dell'Edificio 5

N°	Foglio	Particella	Superficie coperta CTR (m²)	N° piani	Piani interrati	Mansarda
4217	25	43	111.75			

Funzioni d'uso

- **Usò prevalente:**
- **Usi standard:** residenziale
- **Usi presenti:** residenza

Rilievi fotografici



FOTO n° 137 (edificio 5)



FOTO n° 138 (edificio 5)

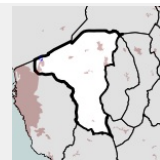


FOTO n° 139 (edificio 5)



Edifici associati alla Scheda:

ID 6476



Informazioni sulla Scheda

- **Data rilevazione** 19/09/2021
- **Ambito** urbano
- **Località** Stagno
- **Tipologia insediativa** casa colonica/aggregato di case coloniche

Informazioni sull'Edificio 6476

Unità volumetriche dell'Edificio 6476

N°	Foglio	Particella	Superficie coperta CTR (m²)	N° piani	Piani interrati	Mansarda
4190	25	42	70.07			

Funzioni d'uso

- **Usò prevalente:**
- **Usi standard:** residenziale
- **Usi presenti:** residenza

Rilievi fotografici



FOTO n° 143 (edificio 6476)

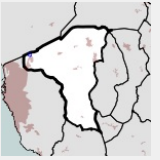


FOTO n° 142 (edificio 6476)



Edifici associati alla Scheda:

ID 3163 | ID 4829



Informazioni sulla Scheda

- **Data rilevazione** 19/09/2021
- **Ambito** urbano
- **Località** Stagno
- **Tipologia insediativa** casa colonica/aggregato di case coloniche
- **Note**
Quando ho creato la scheda improvvisamente, e in maniera autonoma, l'edificio è diventato appartenente al layer 'edifici' e non più al layer 'edifici da rilevare'

Informazioni sull'Edificio 3163

Unità volumetriche dell'Edificio 3163

N°	Foglio	Particella	Superficie coperta CTR (m ²)	N° piani	Piani interrati	Mansarda
4210	25	41	44.88			
4221	25	41	52.8			

Funzioni d'uso

- **Usò prevalente:**
- **Usi standard:** residenziale
- **Usi presenti:** altro

Tipologia edilizia

annesso (generico)

Informazioni sull'Edificio 4829

Unità volumetriche dell'Edificio 4829

N°	Foglio	Particella	Superficie coperta CTR (m ²)	N° piani	Piani interrati	Mansarda
13203	25	27	35.7			
13252	25	27	28.44			

Funzioni d'uso

- **Usò prevalente:**
- **Usi standard:** residenziale
- **Usi presenti:** residenza

Tipologia edilizia

annesso (generico)

Rilievi fotografici



FOTO n° 140 (edificio 3163)



FOTO n° 141 (edificio 4829)

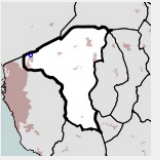


Edifici associati alla Scheda:

ID 4867 | ID 6316

Edificati Minori associati alla Scheda:

ID 11 | ID 12



Informazioni sulla Scheda

- **Data rilevazione** 20/09/2021
- **Ambito** urbano
- **Località** Stagno
- **Tipologia insediativa** insediamento specialistico

Informazioni sull'Edificio 4867

Unità volumetriche dell'Edificio 4867

N°	Foglio	Particella	Superficie coperta CTR (m ²)	N° piani	Piani interrati	Mansarda
4603	11	533	137.21			
10742	11	533	74.95			

Funzioni d'uso

- **Usi prevalente:**
- **Usi standard:** industriale
- **Usi presenti:** commercio industria

Tipologia edilizia

edificio specialistico (generico)

Informazioni sull'Edificio 6316

Unità volumetriche dell'Edificio 6316

N°	Foglio	Particella	Superficie coperta CTR (m ²)	N° piani	Piani interrati	Mansarda
4593	11	116	490.7			
4596	11	116	865.62			
4665	11	116	95.93			

Funzioni d'uso

- **Usi prevalente:**
- **Usi standard:** industriale
- **Usi presenti:** industria

Tipologia edilizia

edificio specialistico (generico)

Informazioni sull'Edificato Minore 11

Unità volumetriche dell'Edificato Minore 11

N°	Foglio	Particella	Superficie coperta CTR (m ²)	N° piani	Piani interrati	Mansarda
10748			55.51			

Tipo
baracca, manufatto precario

Informazioni sull'Edificato Minore 12

Unità volumetriche dell'Edificato Minore 12

N°	Foglio	Particella	Superficie coperta CTR (m ²)	N° piani	Piani interrati	Mansarda
4583			144.18			

Tipo
baracca, manufatto precario

Rilievi fotografici

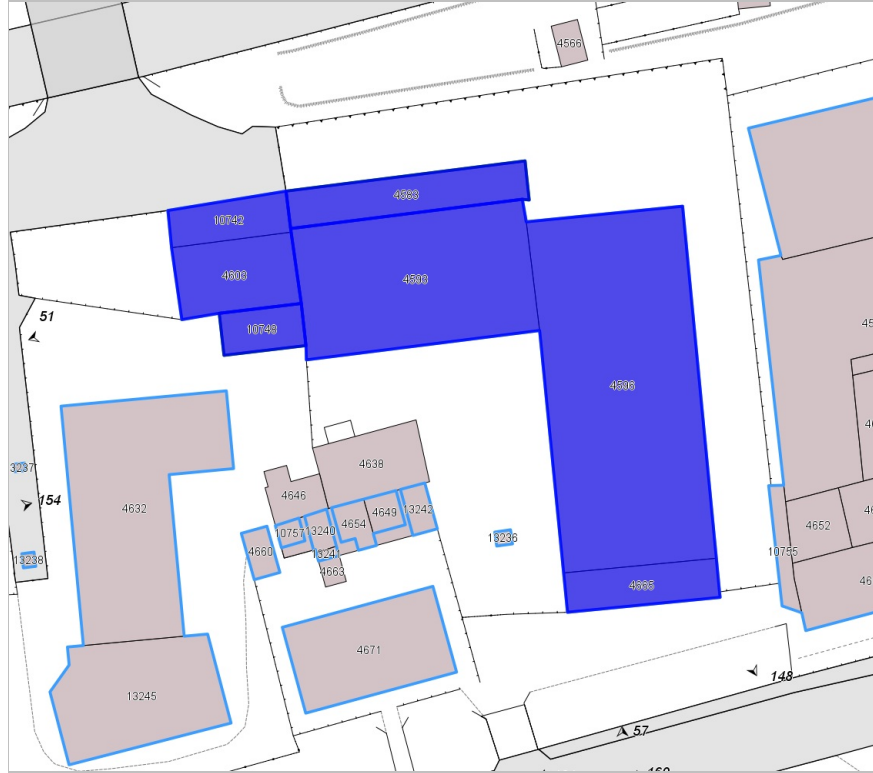


FOTO n° 51 (edificio 4867)



FOTO n° 56 (edificio 6316)



FOTO n° 147 (edificio 6316)

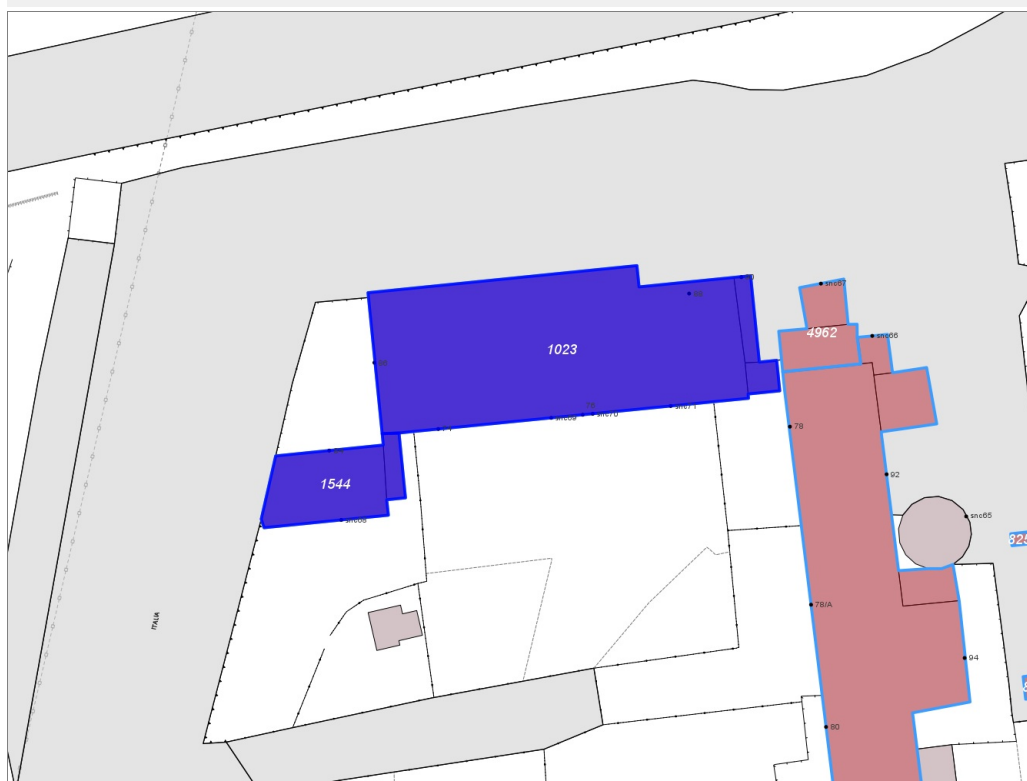
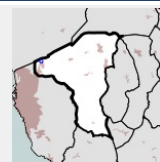


FOTO n° 148 (edificio 6316)



Edifici associati alla Scheda:

ID 1023 | ID 1544



Informazioni sulla Scheda

- **Data rilevazione** 20/09/2021
- **Ambito** urbano
- **Località** Stagno
- **Tipologia insediativa** lineare lungo strada

Informazioni sull'Edificio 1023

Unità volumetriche dell'Edificio 1023

N°	Foglio	Particella	Superficie coperta CTR (m²)	N° piani	Piani interrati	Mansarda
4611	11	202	314.32			
4612	11	202	8.38			
4621	11	202	6.11			

Funzioni d'uso

- **Usò prevalente:**
- **Usi standard:** residenziale
- **Usi presenti:**

Tipologia edilizia

edificio a schiera

Informazioni sull'Edificio 1544

Unità volumetriche dell'Edificio 1544

N°	Foglio	Particella	Superficie coperta CTR (m²)	N° piani	Piani interrati	Mansarda
4634	11	202	7.23			
4635	11	202	51.92			

Funzioni d'uso

- **Usò prevalente:**
- **Usi standard:** residenziale
- **Usi presenti:** residenza

Tipologia edilizia

edificio a schiera

Rilievi fotografici

FOTO n° 184 (edificio 2125)



FOTO n° 185 (edificio 2125)



FOTO n° 150 (edificio 4962)



FOTO n° 151 (edificio 4962)



FOTO n° 63 (edificio 5712)

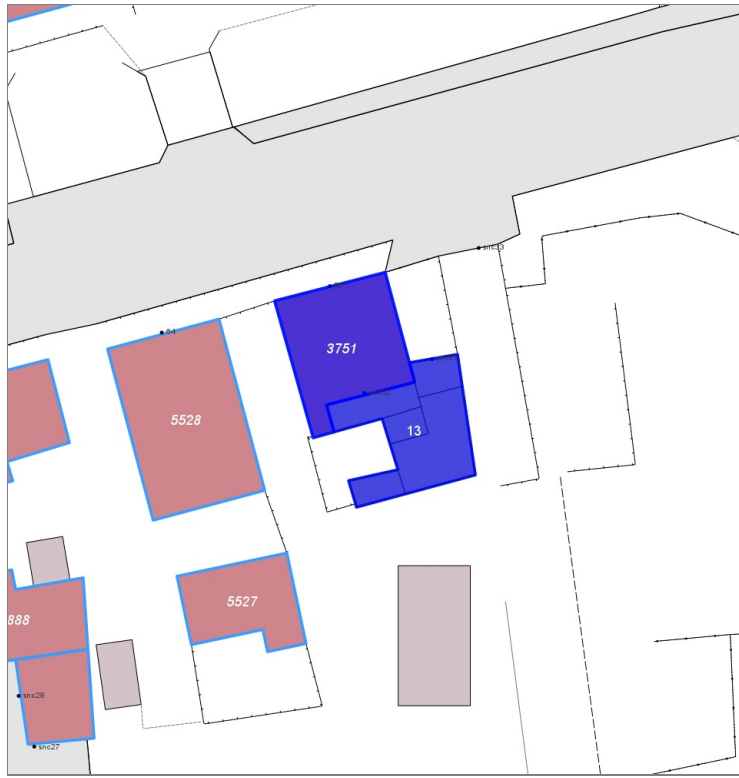
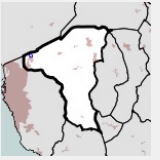


Edifici associati alla Scheda:

ID 3751

Edificati Minori associati alla Scheda:

ID 13



Informazioni sulla Scheda

- **Data rilevazione** 20/09/2021
- **Ambito** urbano
- **Località** Stagno
- **Tipologia insediativa** lineare lungo strada

Informazioni sull'Edificio 3751

Unità volumetriche dell'Edificio 3751

N°	Foglio	Particella	Superficie coperta CTR (m²)	N° piani	Piani interrati	Mansarda
4734	11	2	76.11			

Funzioni d'uso

- **Usò prevalente:**
- **Usi standard:** residenziale
- **Usi presenti:** residenza

Informazioni sull'Edificato Minore 13

Unità volumetriche dell'Edificato Minore 13

N°	Foglio	Particella	Superficie coperta CTR (m²)	N° piani	Piani interrati	Mansarda
4754			31.5			
14928			7.57			
14929			9.04			
14930			6.14			
14931			13.77			

Tipo

baracca, manufatto precario

Rilievi fotografici

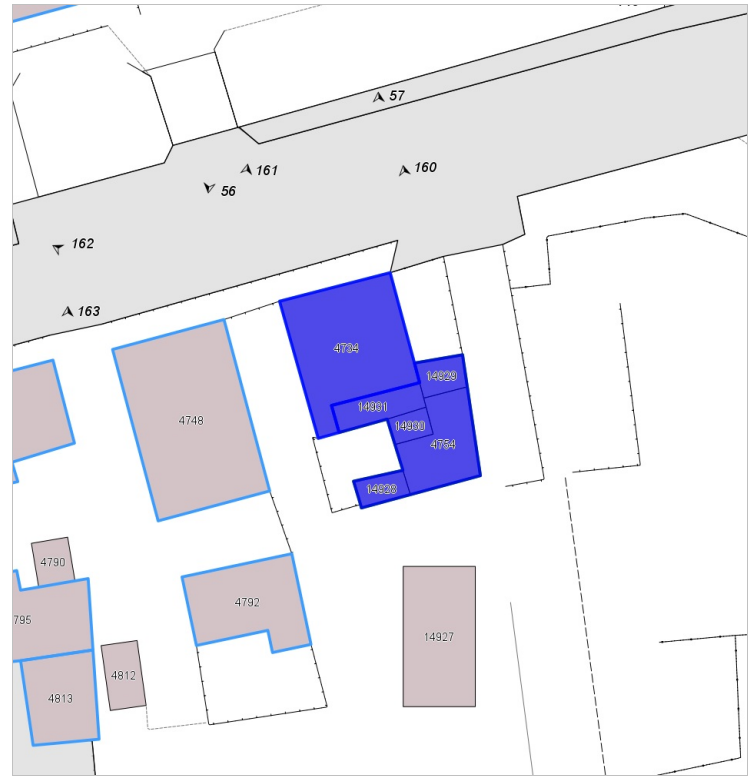


FOTO n° 57 (edificio 3751)

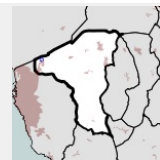


FOTO n° 160 (edificato minore 13)



Edifici associati alla Scheda:

ID 5527 | ID 5528



Informazioni sulla Scheda

- **Data rilevazione** 20/09/2021
- **Ambito** urbano
- **Località** Stagno
- **Tipologia insediativa** lineare lungo strada

Informazioni sull'Edificio 5527

Unità volumetriche dell'Edificio 5527

N°	Foglio	Particella	Superficie coperta CTR (m²)	N° piani	Piani interrati	Mansarda
4792	11	42	49.19			

Funzioni d'uso

- **Usò prevalente:**
- **Usi standard:** residenziale
- **Usi presenti:** residenza

Tipologia edilizia
annesso (generico)

Informazioni sull'Edificio 5528

Unità volumetriche dell'Edificio 5528

N°	Foglio	Particella	Superficie coperta CTR (m²)	N° piani	Piani interrati	Mansarda
4748	11	42	115.08			

Funzioni d'uso

- **Usò prevalente:**
- **Usi standard:** residenziale
- **Usi presenti:** residenza

Rilievi fotografici



FOTO n° 161 (edificio 5528)


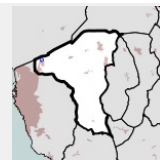


FOTO n° 162 (edificio 5528)



Edifici associati alla Scheda:

ID 1888 | ID 1889



Informazioni sulla Scheda

- **Data rilevazione** 20/09/2021
- **Ambito** urbano
- **Località** Stagno
- **Tipologia insediativa** lineare lungo strada

Informazioni sull'Edificio 1888

Unità volumetriche dell'Edificio 1888

N°	Foglio	Particella	Superficie coperta CTR (m²)	N° piani	Piani interrati	Mansarda
4795	11	40	59.87			

Funzioni d'uso

- **Usi standard:** residenziale
- **Usi presenti:** residenza

Tipologia edilizia
annesso (generico)

Informazioni sull'Edificio 1889

Unità volumetriche dell'Edificio 1889

N°	Foglio	Particella	Superficie coperta CTR (m²)	N° piani	Piani interrati	Mansarda
4756	11	40	76.82			

Funzioni d'uso

- **Usi standard:** residenziale
- **Usi presenti:** residenza

Tipologia edilizia
edificio a schiera

Rilievi fotografici



FOTO n° 163 (edificio 1888)



FOTO n° 164 (edificio 1889)



FOTO n° 165 (edificio 1889)

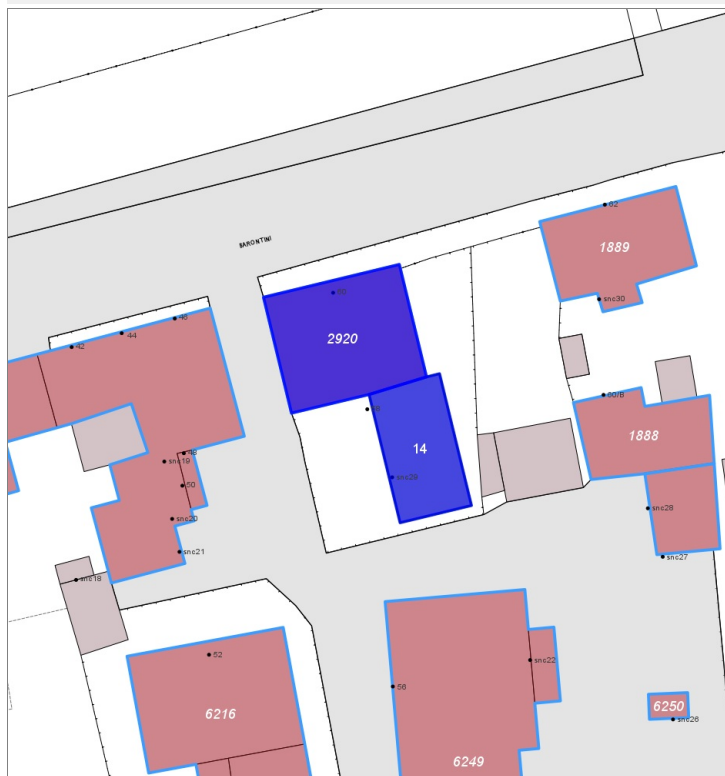
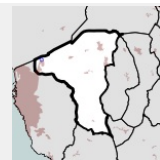


Edifici associati alla Scheda:

ID 2920

Edificati Minori associati alla Scheda:

ID 14



Informazioni sulla Scheda

- **Data rilevazione** 20/09/2021
- **Ambito** urbano
- **Località** Stagno
- **Tipologia insediativa** lineare lungo strada

Informazioni sull'Edificio 2920

Unità volumetriche dell'Edificio 2920

N°	Foglio	Particella	Superficie coperta CTR (m²)	N° piani	Piani interrati	Mansarda
4774	11	37	101.57			

Funzioni d'uso

- **Usò prevalente:**
- **Usi standard:** residenziale
- **Usi presenti:** residenza

Informazioni sull'Edificato Minore 14

Unità volumetriche dell'Edificato Minore 14

N°	Foglio	Particella	Superficie coperta CTR (m²)	N° piani	Piani interrati	Mansarda
4793			60.42			

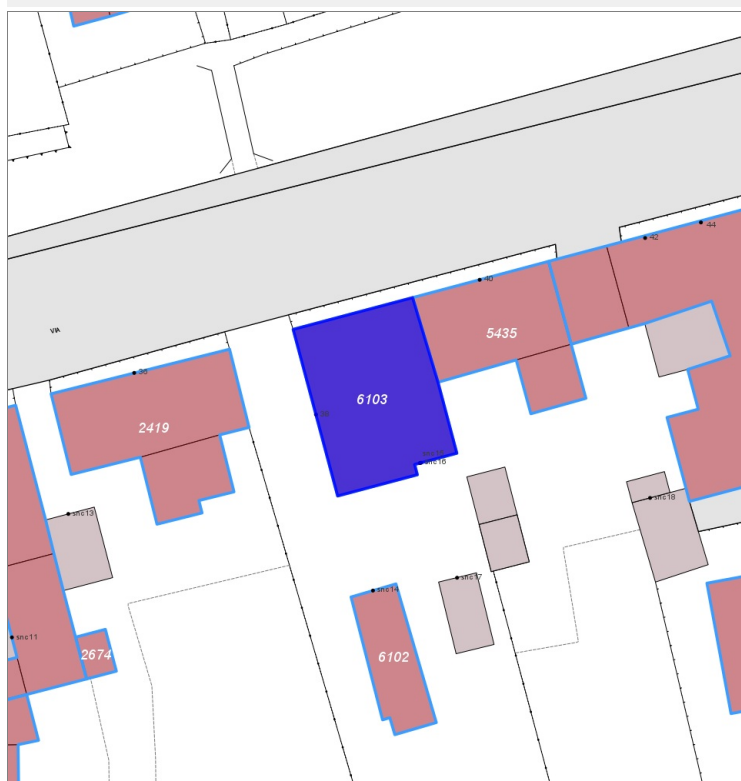
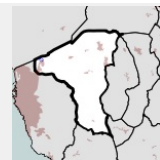
Tipo

loggiato

Rilievi fotografici

Edifici associati alla Scheda:

ID 6103



Informazioni sulla Scheda

- **Data rilevazione** 20/09/2021
- **Ambito** urbano
- **Località** Stagno
- **Tipologia insediativa** lineare lungo strada

Informazioni sull'Edificio 6103

Unità volumetriche dell'Edificio 6103

N°	Foglio	Particella	Superficie coperta CTR (m²)	N° piani	Piani interrati	Mansarda
4800	11	32	104.28			

Funzioni d'uso

- **Usi prevalente:**
- **Usi standard:** residenziale
- **Usi presenti:** residenza

Tipologia edilizia
edificio a schiera

Rilievi fotografici

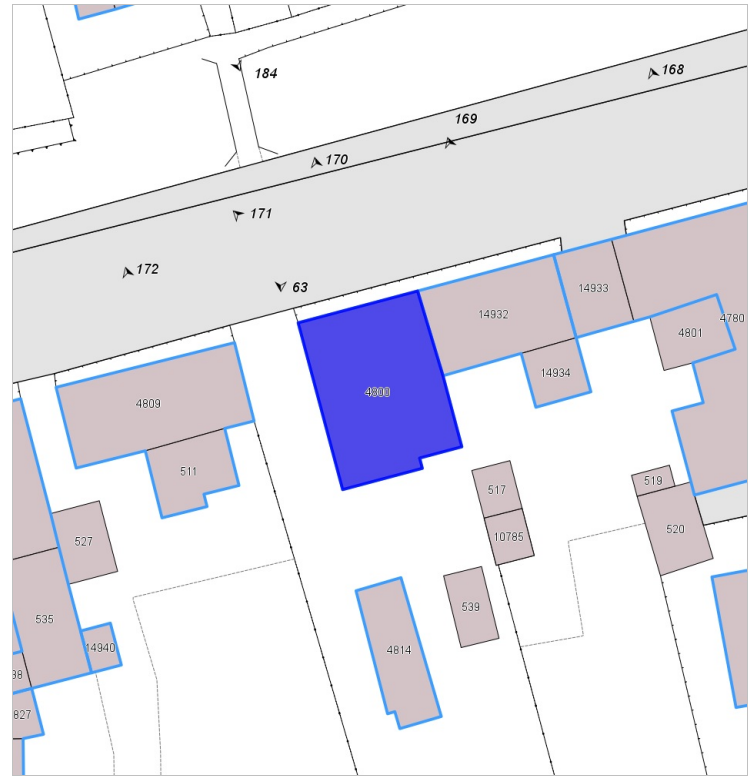


FOTO n° 170 (edificio 6103)

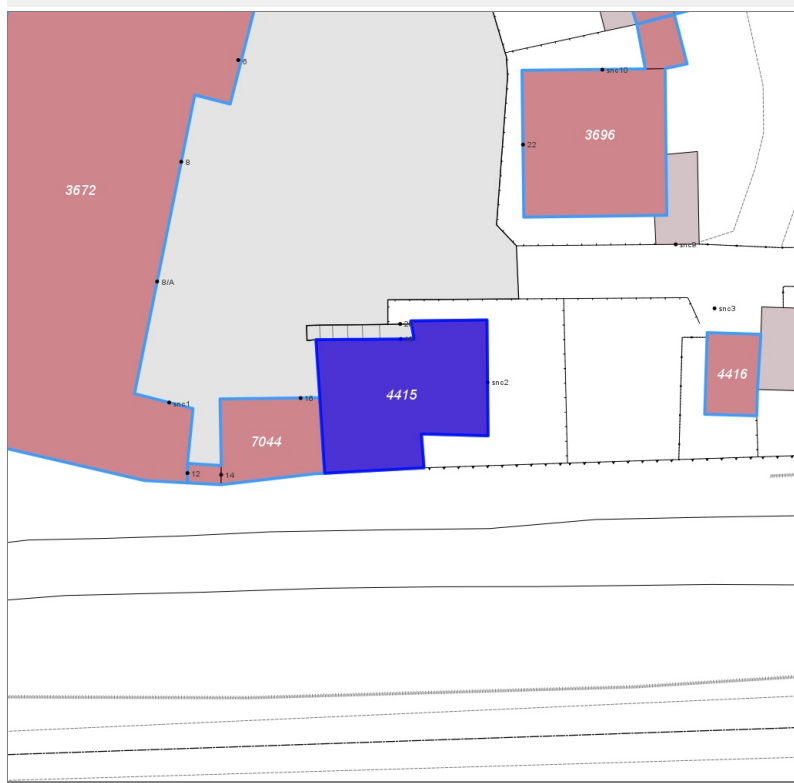
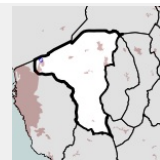


FOTO n° 171 (edificio 6103)



Edifici associati alla Scheda:

ID 4415



Informazioni sulla Scheda

- **Data rilevazione** 20/09/2021
- **Ambito** urbano
- **Località** Stagno
- **Tipologia insediativa** casa colonica/aggregato di case coloniche

Informazioni sull'Edificio 4415

Unità volumetriche dell'Edificio 4415

N°	Foglio	Particella	Superficie coperta CTR (m²)	N° piani	Piani interrati	Mansarda
4863	11	577	88.95			

Funzioni d'uso

- **Usò prevalente:**
- **Usi standard:** residenziale
- **Usi presenti:** residenza

Tipologia edilizia
edificio a schiera

Rilievi fotografici

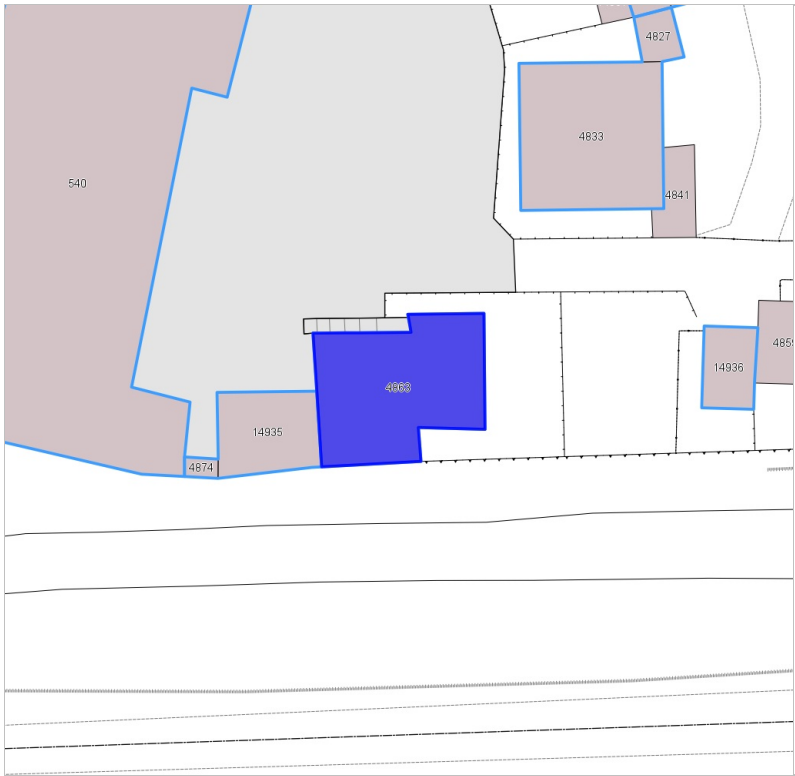
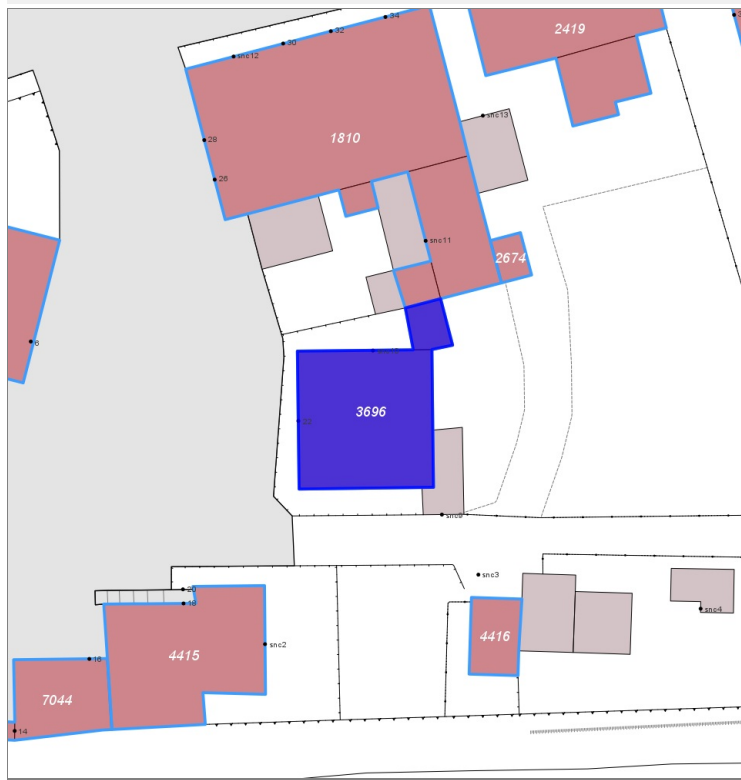
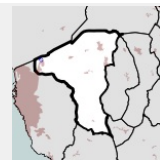


FOTO n° 60 (edificio 4415)



Edifici associati alla Scheda:

ID 3696



Informazioni sulla Scheda

- **Data rilevazione** 20/09/2021
- **Ambito** urbano
- **Località** Stagno
- **Tipologia insediativa** edificio isolato su lotto

Informazioni sull'Edificio 3696

Unità volumetriche dell'Edificio 3696

N°	Foglio	Particella	Superficie coperta CTR (m²)	N° piani	Piani interrati	Mansarda
4827	11	89	8.41			
4833	11	89	88.69			

Funzioni d'uso

- **Usi prevalente:**
- **Usi standard:** residenziale
- **Usi presenti:** residenza

Tipologia edilizia

casa isolata su lotto

Rilievi fotografici

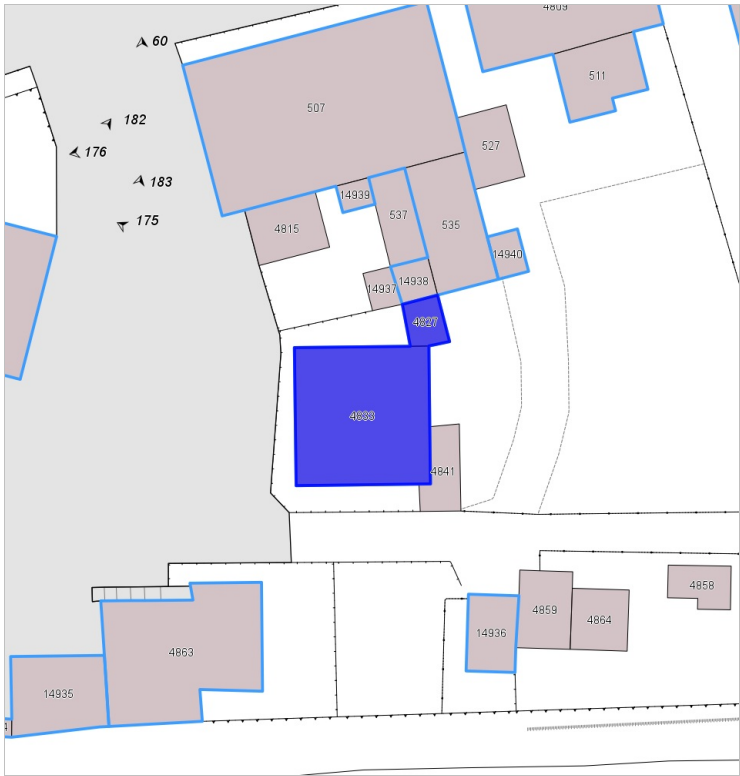
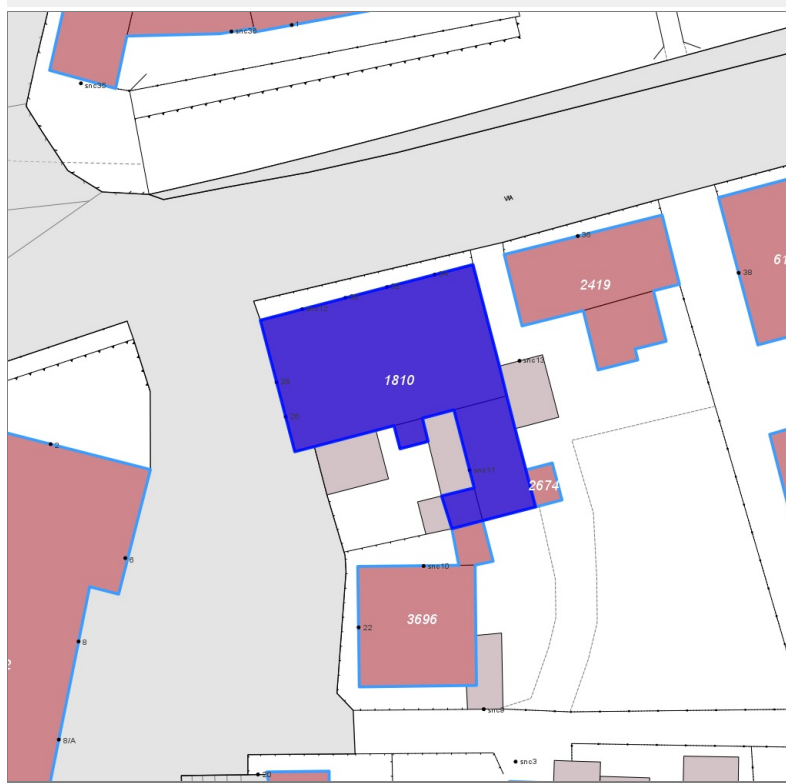
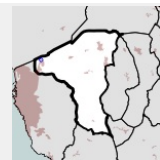


FOTO n° 175 (edificio 3696)



Edifici associati alla Scheda:

ID 1810



Informazioni sulla Scheda

- **Data rilevazione** 20/09/2021
- **Ambito** urbano
- **Località** Stagno
- **Tipologia insediativa** lineare lungo strada

Informazioni sull'Edificio 1810

Unità volumetriche dell'Edificio 1810

N°	Foglio	Particella	Superficie coperta CTR (m ²)	N° piani	Piani interrati	Mansarda
507	11	30	187.45			
535	11	30	39.31			
14938	11	30	7.01			
14939	11	30	4.39			

Funzioni d'uso

- **Usò prevalente:**
- **Usi standard:** residenziale
- **Usi presenti:** residenza misto

**Tipologia edilizia
edificio in linea**

Rilievi fotografici

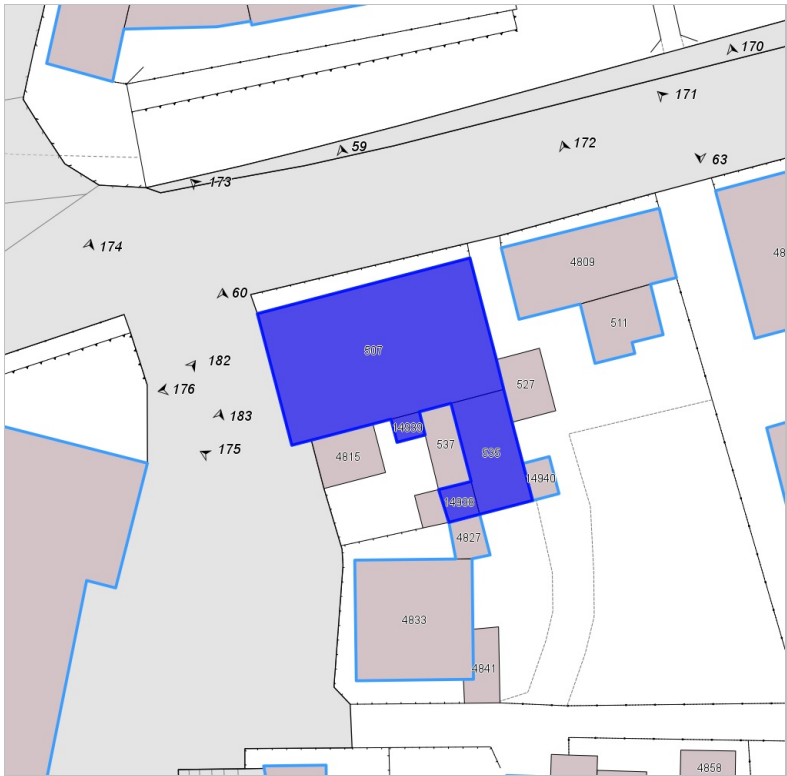


FOTO n° 59 (edificio 1810)



FOTO n° 173 (edificio 1810)

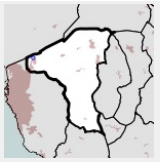


FOTO n° 176 (edificio 1810)



Edifici associati alla Scheda:

ID 2419 | ID 2674



Informazioni sulla Scheda

- **Data rilevazione** 20/09/2021
- **Ambito** urbano
- **Località** Stagno
- **Tipologia insediativa** lineare lungo strada
- **Note**
Quando ho creato la scheda improvvisamente, e in maniera autonoma, l'edificio è diventato appartenente al layer 'edifici' e non più al layer 'edifici da rilevare'

Informazioni sull'Edificio 2419

Unità volumetriche dell'Edificio 2419

N°	Foglio	Particella	Superficie coperta CTR (m²)	N° piani	Piani interrati	Mansarda
511	11	31	26.26			
4809	11	31	74.44			

Funzioni d'uso

- **Usi prevalente:**
- **Usi standard:** residenziale
- **Usi presenti:** residenza

Tipologia edilizia
edificio a schiera

Informazioni sull'Edificio 2674

Unità volumetriche dell'Edificio 2674

N°	Foglio	Particella	Superficie coperta CTR (m²)	N° piani	Piani interrati	Mansarda
14940	11	171	6.55			

Funzioni d'uso

- **Usi prevalente:**
- **Usi standard:**
- **Usi presenti:** residenza

Rilievi fotografici

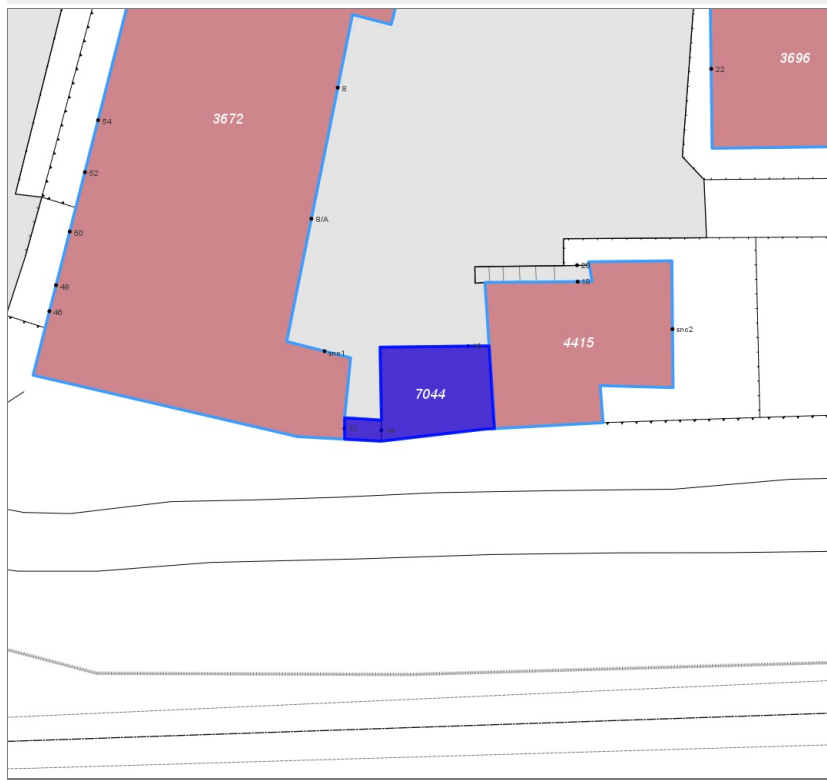
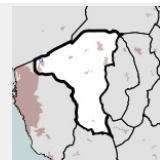


FOTO n° 172 (edificio 2419)



Edifici associati alla Scheda:

ID 7044



Informazioni sulla Scheda

- **Data rilevazione** 20/09/2021
- **Ambito** urbano
- **Località** Stagno
- **Tipologia insediativa** casa colonica/aggregato di case coloniche

Informazioni sull'Edificio 7044

Unità volumetriche dell'Edificio 7044

N°	Foglio	Particella	Superficie coperta CTR (m ²)	N° piani	Piani interrati	Mansarda
4874			2.75			
14935			34.53			

Funzioni d'uso

- **Usi prevalente:**
- **Usi standard:** residenziale
- **Usi presenti:**

Tipologia edilizia
edificio a schiera

Rilievi fotografici

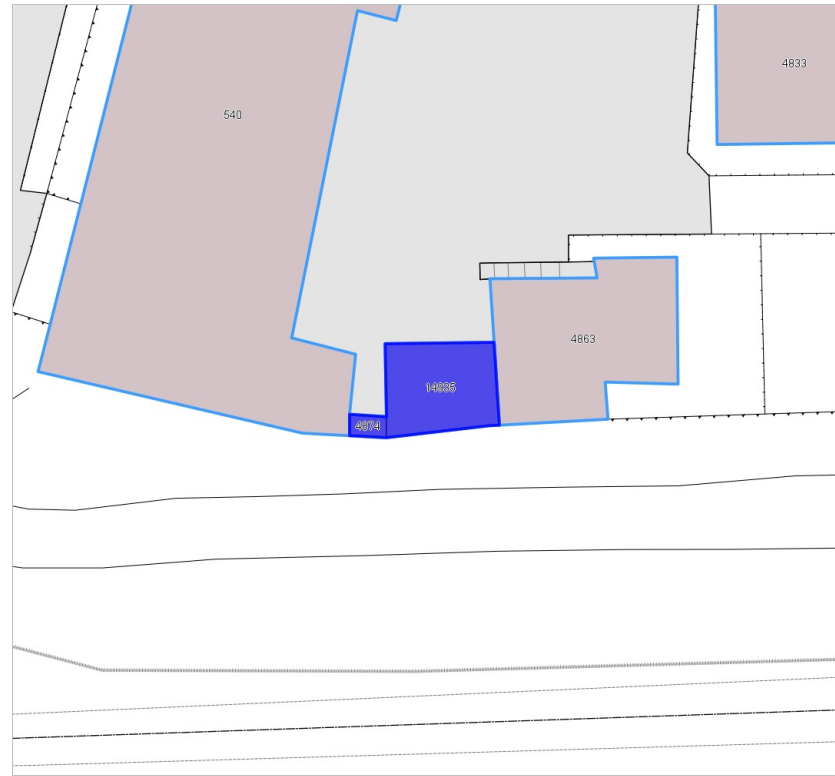


FOTO n° 178 (edificio 7044)

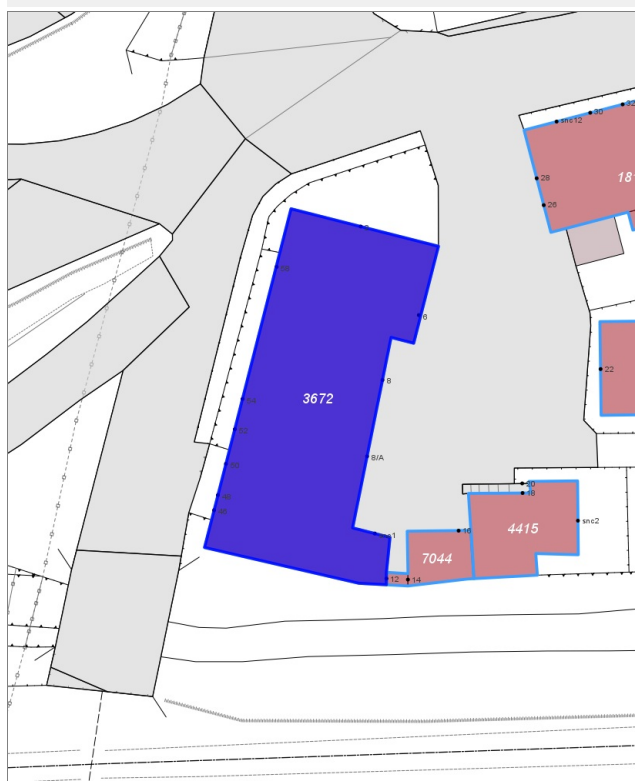
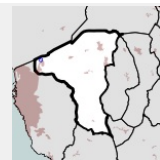


FOTO n° 183 (edificio 7044)



Edifici associati alla Scheda:

ID 3672



Informazioni sulla Scheda

- **Data rilevazione** 20/09/2021
- **Ambito** urbano
- **Località** Stagno
- **Tipologia insediativa** lineare lungo strada

Informazioni sull'Edificio 3672

Unità volumetriche dell'Edificio 3672

N°	Foglio	Particella	Superficie coperta CTR (m ²)	N° piani	Piani interrati	Mansarda
540	11	29	526.87			

Funzioni d'uso

- **Usò prevalente:**
- **Usi standard:** residenziale
- **Usi presenti:** residenza

Tipologia edilizia
edificio a schiera

Rilievi fotografici

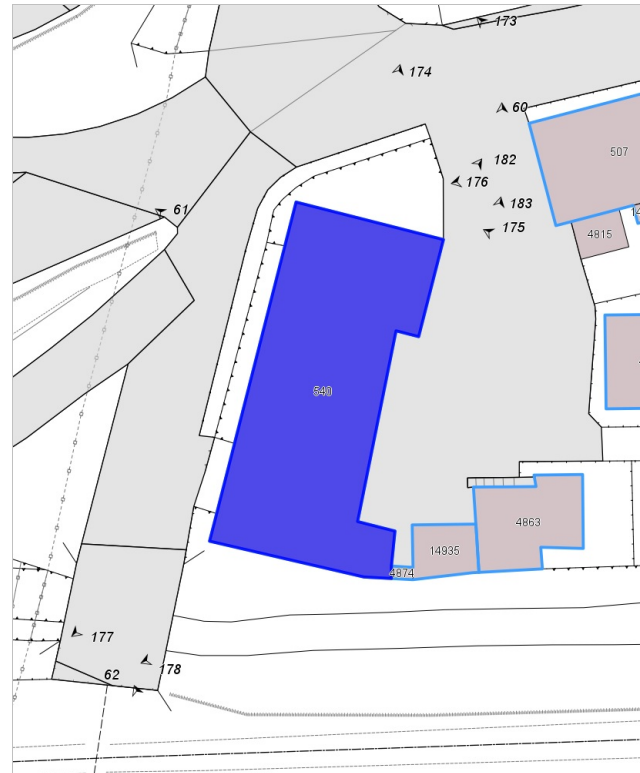


FOTO n° 61 (edificio 3672)



FOTO n° 174 (edificio 3672)



FOTO n° 177 (edificio 3672)

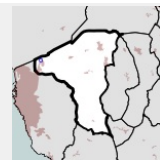


FOTO n° 182 (edificio 3672)



Edifici associati alla Scheda:

ID 1761



Informazioni sulla Scheda

- **Data rilevazione** 20/09/2021
- **Ambito** urbano
- **Località** Stagno
- **Tipologia insediativa** edificio isolato su lotto
- **Note**
Quando ho creato la scheda improvvisamente, e in maniera autonoma, l'edificio è diventato appartenente al layer 'edifici' e non più al layer 'edifici da rilevare'

Informazioni sull'Edificio 1761

Unità volumetriche dell'Edificio 1761

N°	Foglio	Particella	Superficie coperta CTR (m ²)	N° piani	Piani interrati	Mansarda
4936	11	46	145.23			
4938	11	46	50.1			
14941			11.38			

Funzioni d'uso

- **Usò prevalente:**
- **Usi standard:** residenziale
- **Usi presenti:** residenza

Tipologia edilizia

casa isolata su lotto

Rilievi fotografici



FOTO n° 62 (edificio 1761)



FOTO n° 180 (edificio 1761)

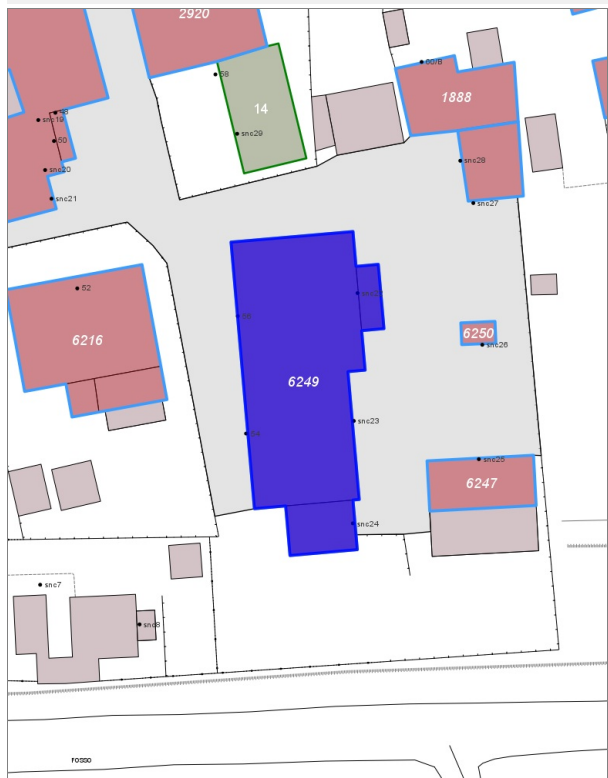
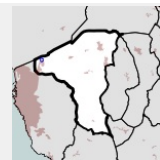


FOTO n° 181 (edificio 1761)



Edifici associati alla Scheda:

ID 6249



Informazioni sulla Scheda

- **Data rilevazione** 20/09/2021
- **Ambito** urbano
- **Località** Stagno
- **Tipologia insediativa** edificio isolato su lotto

Informazioni sull'Edificio 6249

Unità volumetriche dell'Edificio 6249

N°	Foglio	Particella	Superficie coperta CTR (m ²)	N° piani	Piani interrati	Mansarda
528	11	39	246.27			
533	11	39	11.65			
10792	11	39	27.14			

Funzioni d'uso

- **Usò prevalente:**
- **Usi standard:** residenziale
- **Usi presenti:** residenza

Rilievi fotografici



FOTO n° 186 (edificio 6249)





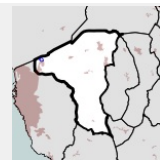


FOTO n° 187 (edificio 6216)



Edifici associati alla Scheda:

ID 5434



Informazioni sulla Scheda

- **Data rilevazione** 20/09/2021
- **Ambito** urbano
- **Località** Stagno
- **Tipologia insediativa** lineare lungo strada
- **Note**
Quando ho creato la scheda improvvisamente, e in maniera autonoma, l'edificio è diventato appartenente al layer 'edifici' e non più al layer 'edifici da rilevare'

Informazioni sull'Edificio 5434

Unità volumetriche dell'Edificio 5434

N°	Foglio	Particella	Superficie coperta CTR (m ²)	N° piani	Piani interrati	Mansarda
4780	11	33	172.31			
4810	11	33	5.63			
14933			25.22			

Funzioni d'uso

- **Usò prevalente:**
- **Usi standard:** residenziale
- **Usi presenti:** residenza

Rilievi fotografici



FOTO n° 167 (edificio 5434)



FOTO n° 168 (edificio 5434)

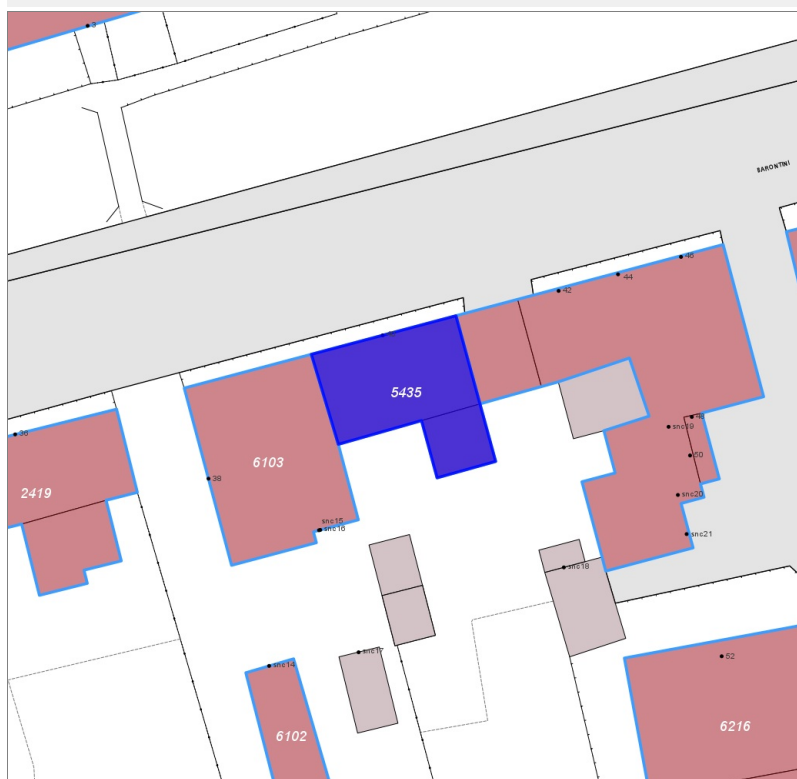
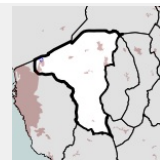


FOTO n° 189 (edificio 5434)



Edifici associati alla Scheda:

ID 5435



Informazioni sulla Scheda

- **Data rilevazione** 20/09/2021
- **Ambito** urbano
- **Località** Stagno
- **Tipologia insediativa** lineare lungo strada
- **Note**
Quando ho creato la scheda improvvisamente, e in maniera autonoma, l'edificio è diventato appartenente al layer 'edifici' e non più al layer 'edifici da rilevare'

Informazioni sull'Edificio 5435

Unità volumetriche dell'Edificio 5435

N°	Foglio	Particella	Superficie coperta CTR (m ²)	N° piani	Piani interrati	Mansarda
14932	11	33	59.86			
14934	11	33	15.73			

Funzioni d'uso

- **Usò prevalente:**
- **Usi standard:** residenziale
- **Usi presenti:** residenza

Tipologia edilizia

edificio a schiera

Rilievi fotografici

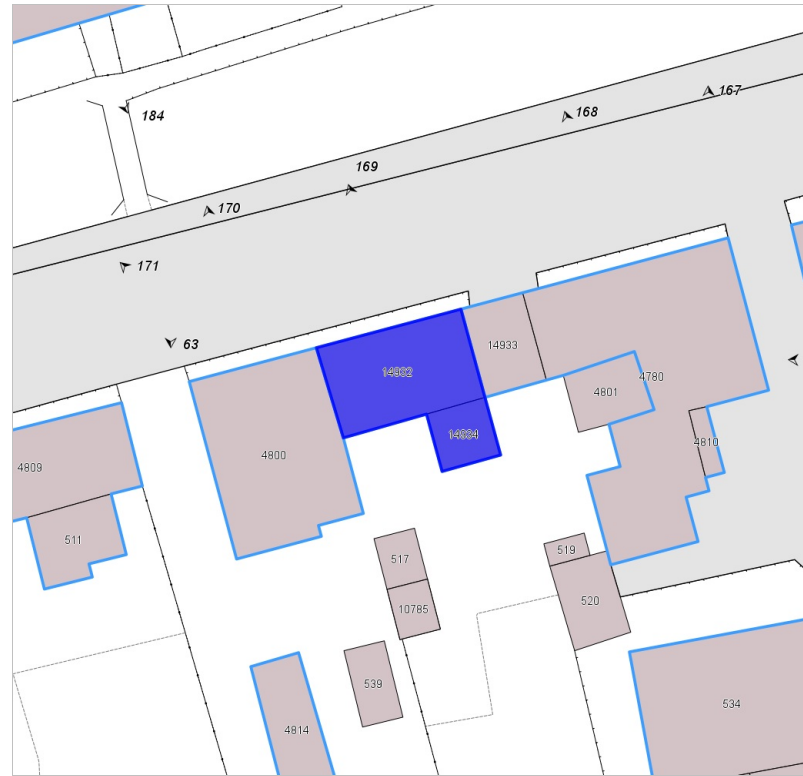
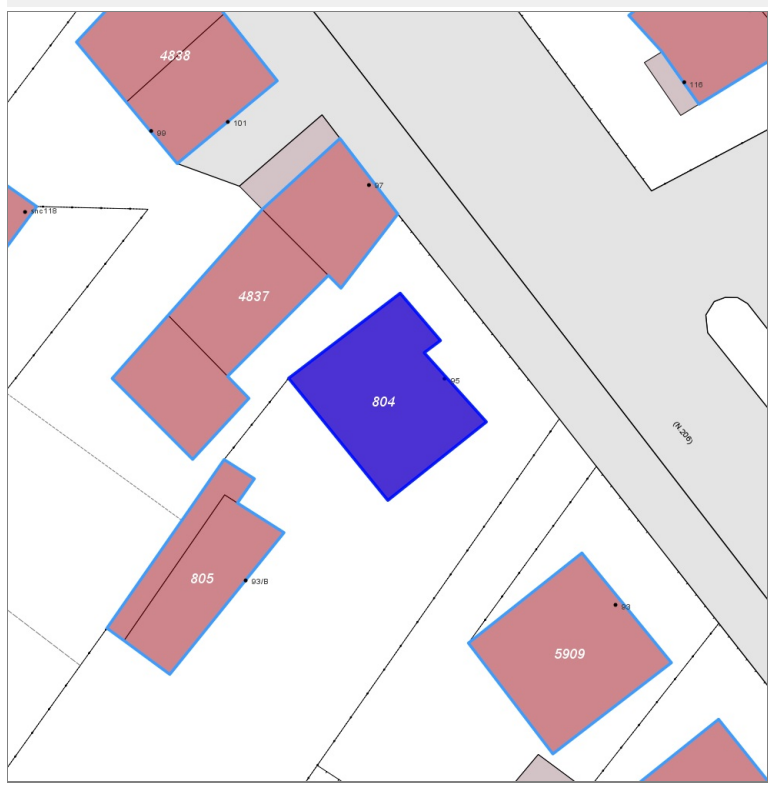
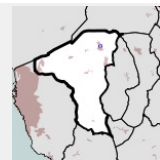


FOTO n° 169 (edificio 5435)



Edifici associati alla Scheda:

ID 804



Informazioni sulla Scheda

- **Data rilevazione** 20/09/2021
- **Ambito** urbano
- **Località** Vicarello
- **Tipologia insediativa** edificio isolato su lotto

Informazioni sull'Edificio 804

Unità volumetriche dell'Edificio 804

N°	Foglio	Particella	Superficie coperta CTR (m²)	N° piani	Piani interrati	Mansarda
2145	22	1571	103.38			

Funzioni d'uso

- **Usò prevalente:**
- **Usi standard:** residenziale
- **Usi presenti:** residenza

Tipologia edilizia

casa isolata su lotto

Rilievi fotografici

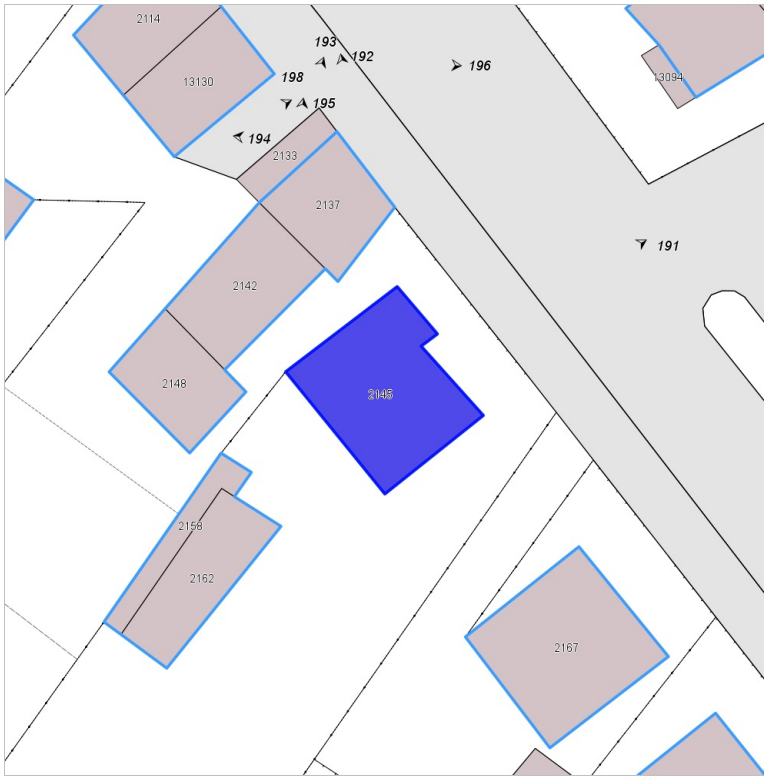
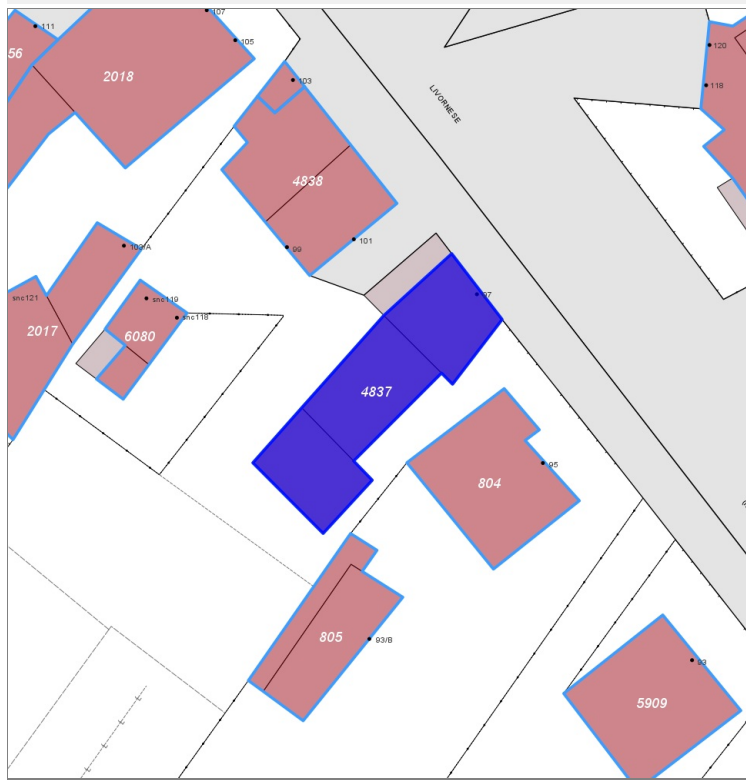
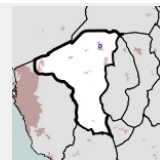


FOTO n° 191 (edificio 804)



Edifici associati alla Scheda:

ID 4837



Informazioni sulla Scheda

- **Data rilevazione** 20/09/2021
- **Ambito** urbano
- **Località** Vicarello
- **Tipologia insediativa** edificio isolato su lotto

Informazioni sull'Edificio 4837

Unità volumetriche dell'Edificio 4837

N°	Foglio	Particella	Superficie coperta CTR (m²)	N° piani	Piani interrati	Mansarda
2137	22	1595	51.5			
2142	22	1595	64.44			
2148	22	1595	48.85			

Funzioni d'uso

- **Usò prevalente:**
- **Usi standard:** commerciale
- **Usi presenti:** residenza commercio

Tipologia edilizia

edificio specialistico (generico)

Rilievi fotografici

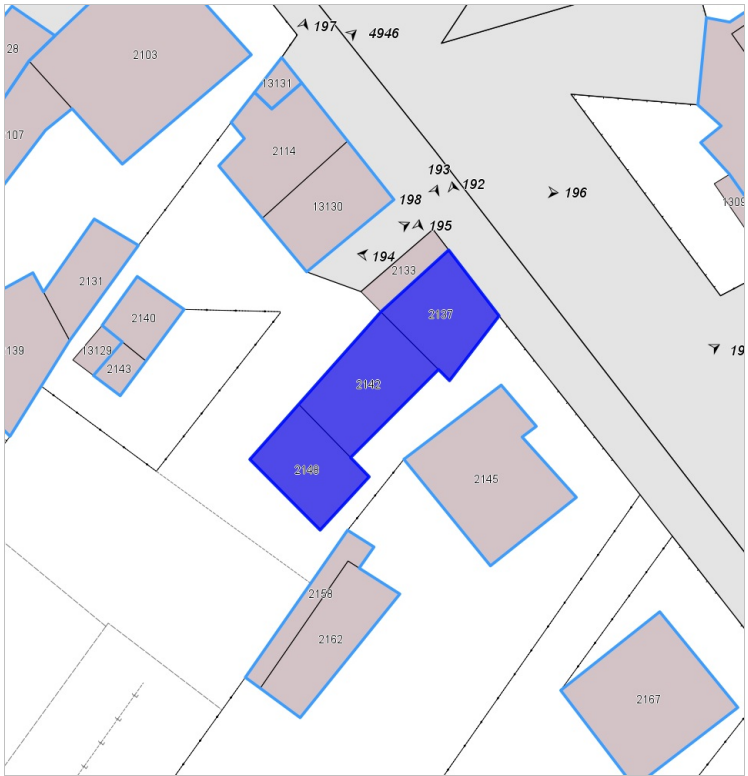


FOTO n° 192 (edificio 4837)



FOTO n° 193 (edificio 4837)



FOTO n° 194 (edificio 4837)

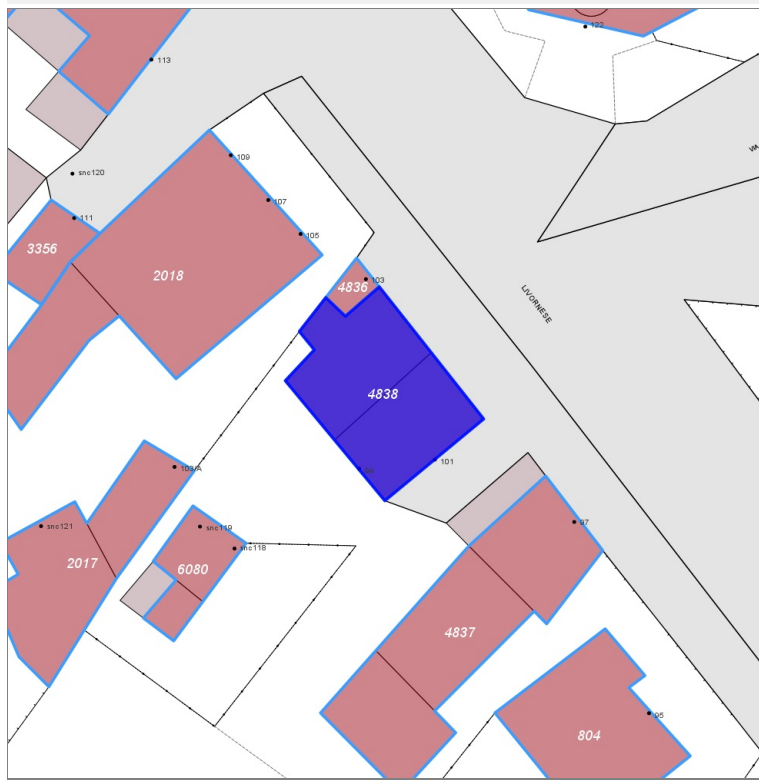
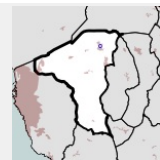


FOTO n° 195 (edificio 4837)



Edifici associati alla Scheda:

ID 4838



Informazioni sulla Scheda

- **Data rilevazione** 20/09/2021
- **Ambito** urbano
- **Località** Vicarello
- **Tipologia insediativa** lineare lungo strada

Informazioni sull'Edificio 4838

Unità volumetriche dell'Edificio 4838

N°	Foglio	Particella	Superficie coperta CTR (m ²)	N° piani	Piani interrati	Mansarda
2114			61.82			
13130	22	1595	54.93			

Funzioni d'uso

- **Usi prevalente:**
- **Usi standard:** residenziale
- **Usi presenti:** residenza commercio

Tipologia edilizia
edificio a schiera

Rilievi fotografici

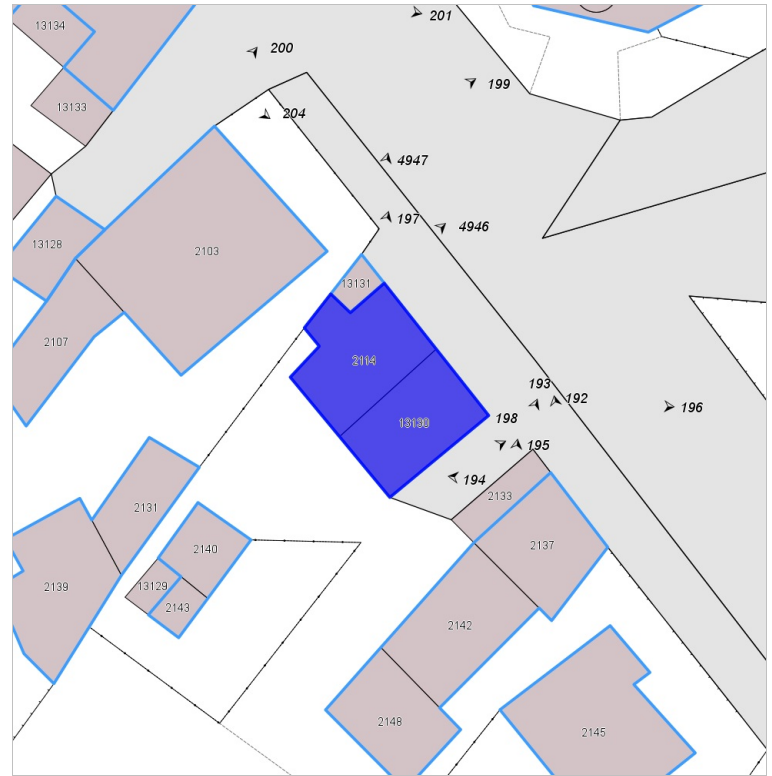


FOTO n° 196 (edificio 4838)



FOTO n° 197 (edificio 4838)

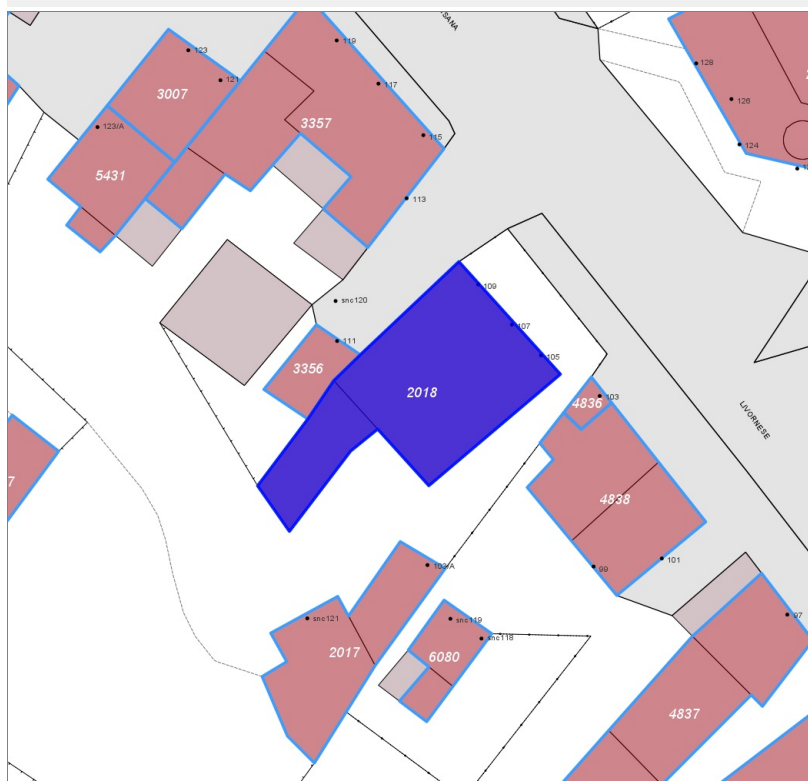
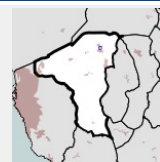


FOTO n° 198 (edificio 4838)



Edifici associati alla Scheda:

ID 2018



Informazioni sulla Scheda

- **Data rilevazione** 20/09/2021
- **Ambito** urbano
- **Località** Vicarello
- **Tipologia insediativa** edificio isolato su lotto

Informazioni sull'Edificio 2018

Unità volumetriche dell'Edificio 2018

N°	Foglio	Particella	Superficie coperta CTR (m²)	N° piani	Piani interrati	Mansarda
2103	22	138	162.6			
2107	22	138	46.75			

Funzioni d'uso

- **Usò prevalente:**
- **Usi standard:** commerciale; residenziale
- **Usi presenti:** residenza commercio

Tipologia edilizia

casa isolata su lotto

Rilievi fotografici

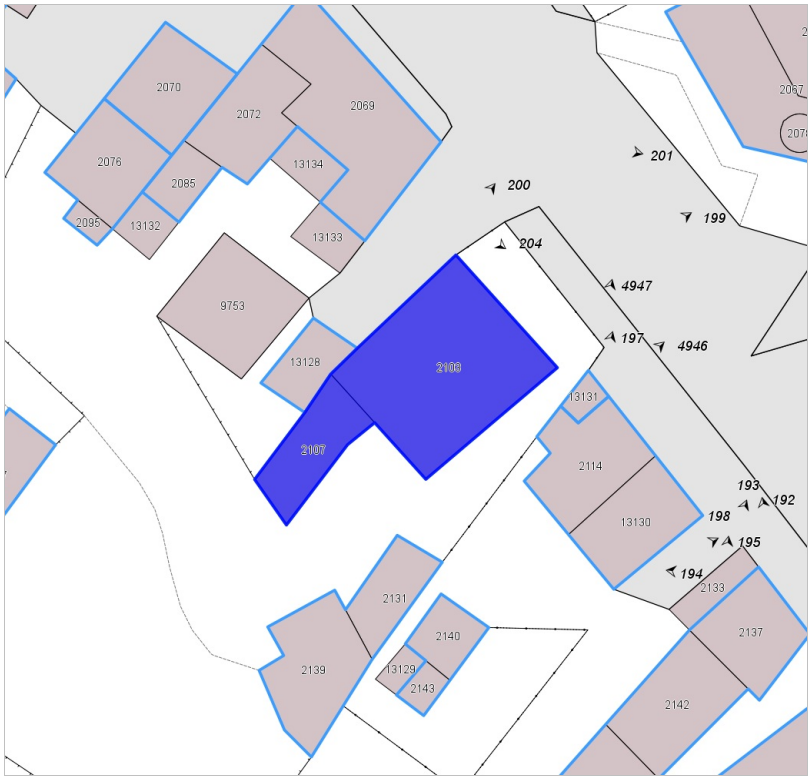


FOTO n° 199 (edificio 2018)

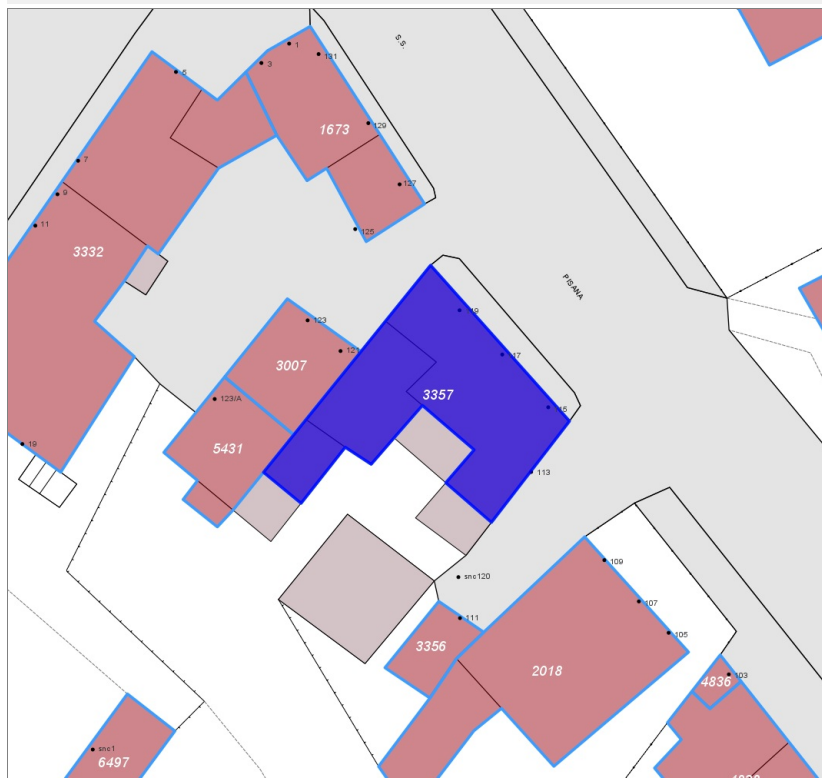
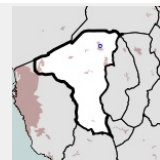


FOTO n° 200 (edificio 2018)



Edifici associati alla Scheda:

ID 3357



Informazioni sulla Scheda

- **Data rilevazione** 20/09/2021
- **Ambito** urbano
- **Località** Vicarello
- **Tipologia insediativa** edificio isolato su lotto

Informazioni sull'Edificio 3357

Unità volumetriche dell'Edificio 3357

N°	Foglio	Particella	Superficie coperta CTR (m²)	N° piani	Piani interrati	Mansarda
2069	22	137	123.89			
2072	22	137	56.22			
2085	22	137	20.55			

Funzioni d'uso

- **Usò prevalente:** commerciale al dettaglio
- **Usi standard:** commerciale; residenziale abitativa
- **Usi presenti:** residenza commercio

Tipologia edilizia

casa isolata su lotto

Rilievi fotografici



FOTO n° 201 (edificio 3357)



FOTO n° 203 (edificio 3357)

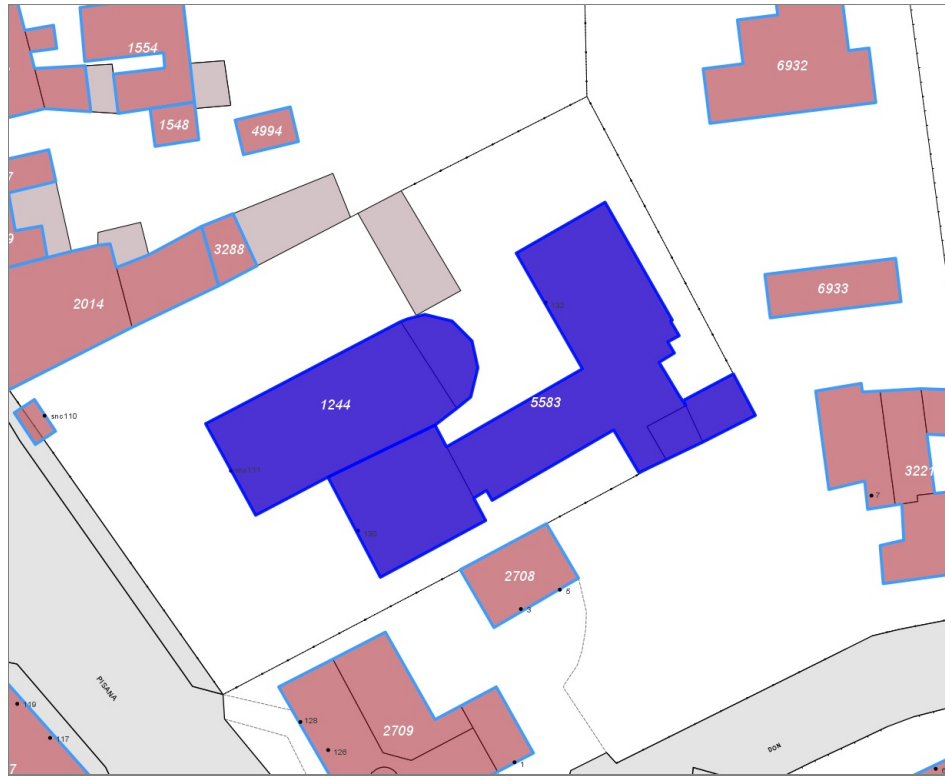
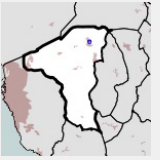


FOTO n° 204 (edificio 3357)



Edifici associati alla Scheda:

ID 1244 | ID 5583



Informazioni sulla Scheda

- **Data rilevazione** 20/09/2021
- **Ambito** urbano
- **Località** Vicarello
- **Denominazione** Parrocchia S. Jacopo Apostolo
- **Tipologia insediativa** insediamento specialistico

Informazioni sull'Edificio 1244

Unità volumetriche dell'Edificio 1244

N°	Foglio	Particella	Superficie coperta CTR (m ²)	N° piani	Piani interrati	Mansarda
2013	22	A	39.64			
2014	22	A	243.59			

Funzioni d'uso

- **Usò prevalente:**
- **Usi standard:** luogo di culto
- **Usi presenti:**

Tipologia edilizia

edificio specialistico - religioso

Informazioni sull'Edificio 5583

Unità volumetriche dell'Edificio 5583

N°	Foglio	Particella	Superficie coperta CTR (m ²)	N° piani	Piani interrati	Mansarda
2017	22	1605	27.77			
2028	22	1605	136.4			
9746	22	1605	17.16			
13100	22	1605	332.26			

Funzioni d'uso

- **Usò prevalente:**
- **Usi standard:** luogo di culto
- **Usi presenti:** residenza servizi

Tipologia edilizia

edificio specialistico - religioso

Rilievi fotografici

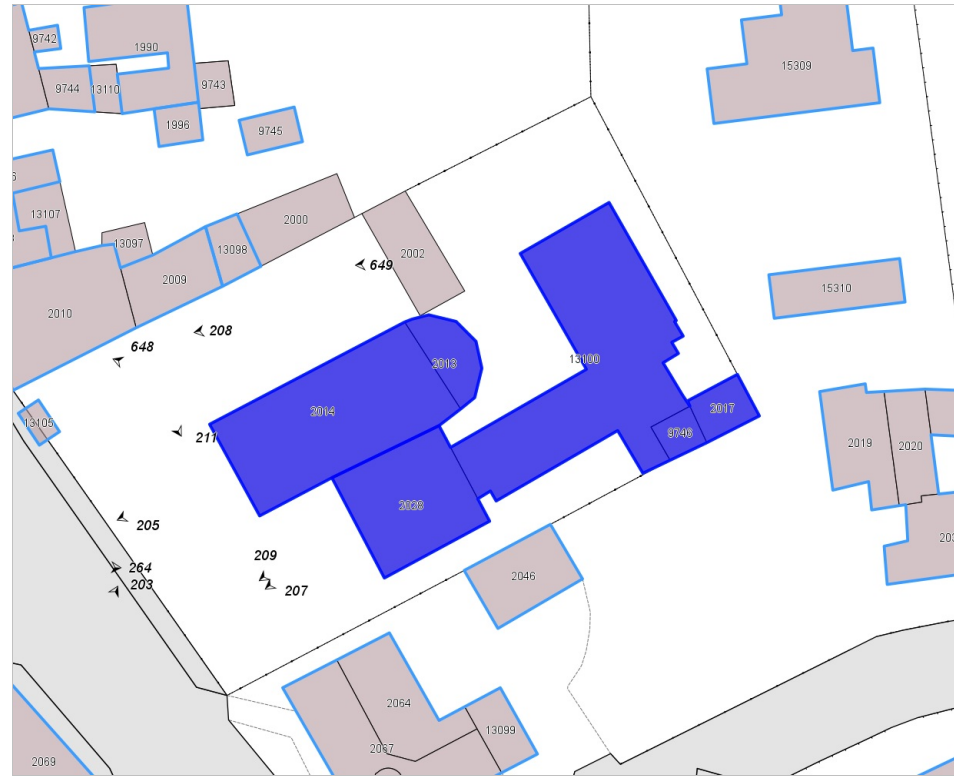


FOTO n° 643 (pertinenza)



FOTO n° 644 (pertinenza)



FOTO n° 645 (pertinenza)



FOTO n° 646 (pertinenza)



FOTO n° 647 (pertinenza)



FOTO n° 205 (edificio 1244)



FOTO n° 208 (edificio 1244)



FOTO n° 648 (edificio 1244)



FOTO n° 209 (edificio 5583)



FOTO n° 207 (edificio 5583)

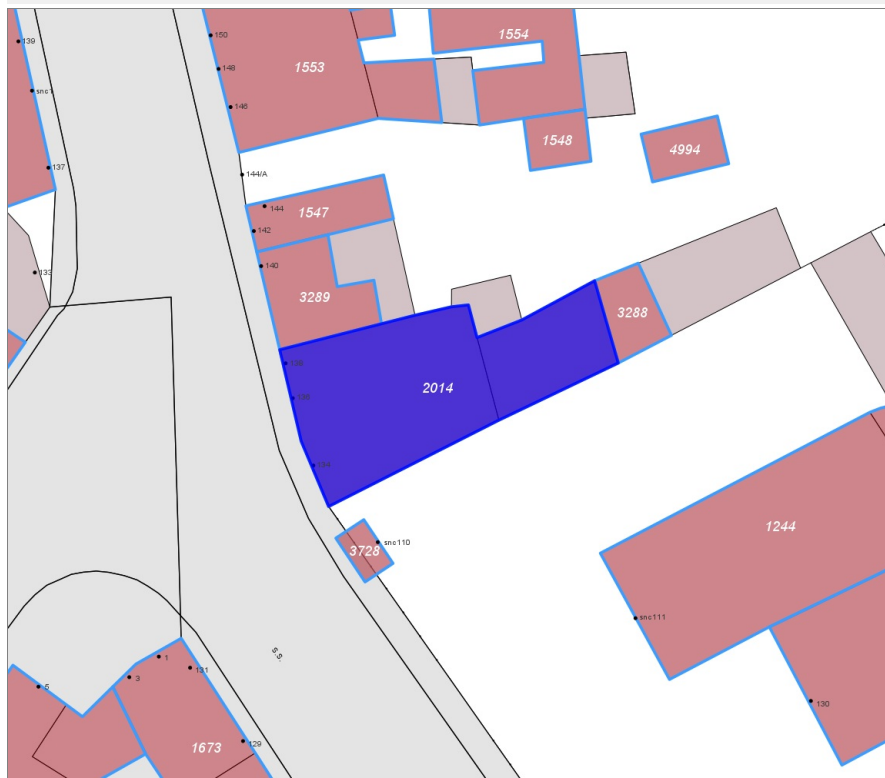
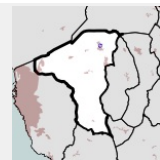


FOTO n° 649 (edificio 5583)



Edifici associati alla Scheda:

ID 2014



Informazioni sulla Scheda

- **Data rilevazione** 20/09/2021
- **Ambito** urbano
- **Località** Vicarello
- **Tipologia insediativa** lineare lungo strada

Informazioni sull'Edificio 2014

Unità volumetriche dell'Edificio 2014

N°	Foglio	Particella	Superficie coperta CTR (m²)	N° piani	Piani interrati	Mansarda
2009	22	257	58.7			
2010	22	257	150.88			

Funzioni d'uso

- **Usi prevalente:**
- **Usi standard:** commerciale; residenziale
- **Usi presenti:** residenza misto

Tipologia edilizia

edificio in linea

Rilievi fotografici

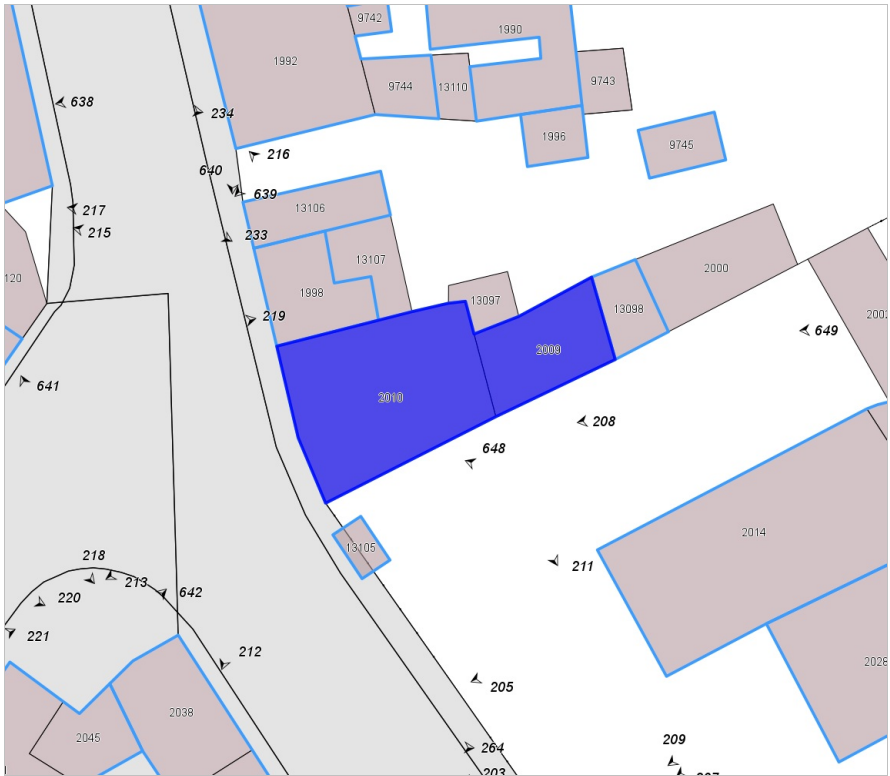


FOTO n° 211 (edificio 2014)



FOTO n° 212 (edificio 2014)



FOTO n° 213 (edificio 2014)

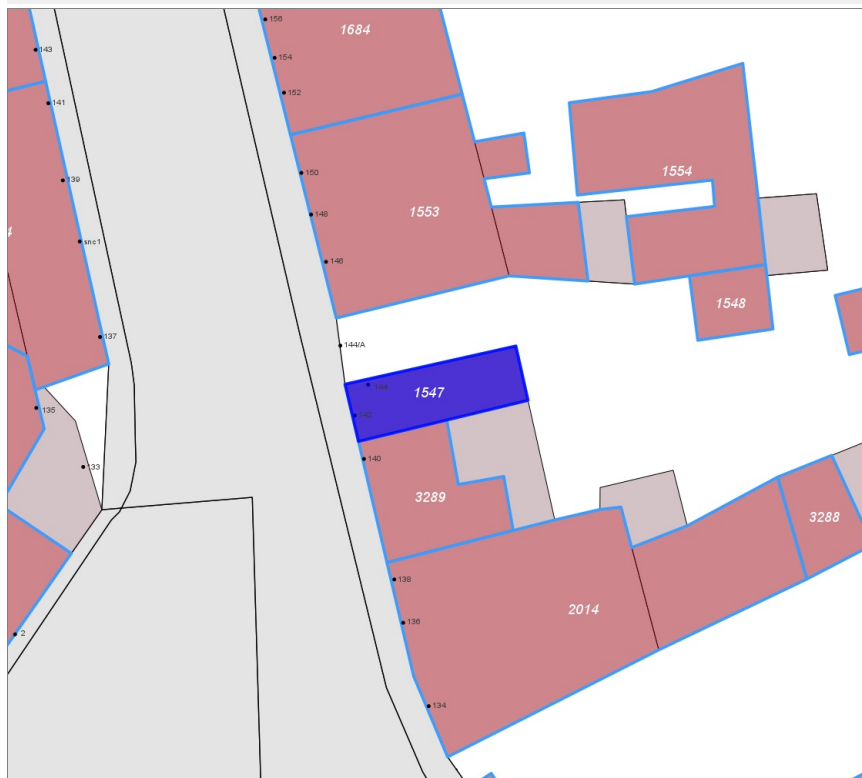
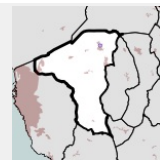


FOTO n° 214 (edificio 2014)



Edifici associati alla Scheda:

ID 1547



Informazioni sulla Scheda

- **Data rilevazione** 20/09/2021
- **Ambito** urbano
- **Località** Vicarello
- **Tipologia insediativa** lineare lungo strada

Informazioni sull'Edificio 1547

Unità volumetriche dell'Edificio 1547

N°	Foglio	Particella	Superficie coperta CTR (m ²)	N° piani	Piani interrati	Mansarda
13106	22	252	35.26			

Funzioni d'uso

- **Usò prevalente:** commerciale al dettaglio
- **Usi standard:**
- **Usi presenti:** residenza commercio

Tipologia edilizia
edificio a schiera

Rilievi fotografici



FOTO n° 216 (edificio 1547)

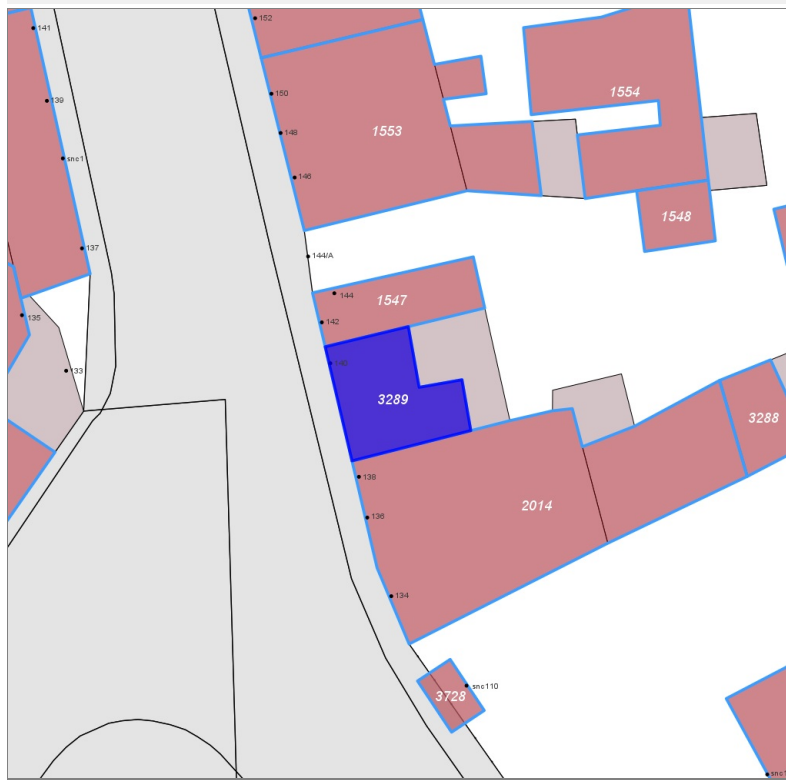
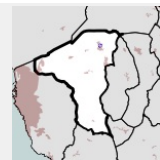


FOTO n° 217 (edificio 1547)



Edifici associati alla Scheda:

ID 3289



Informazioni sulla Scheda

- **Data rilevazione** 20/09/2021
- **Ambito** urbano
- **Località** Vicarello
- **Tipologia insediativa** lineare lungo strada

Informazioni sull'Edificio 3289

Unità volumetriche dell'Edificio 3289

N°	Foglio	Particella	Superficie coperta CTR (m²)	N° piani	Piani interrati	Mansarda
1998	22	255	47.47			

Funzioni d'uso

- **Usò prevalente:** residenziale
- **Usi standard:**
- **Usi presenti:** residenza

Tipologia edilizia
edificio a schiera

Rilievi fotografici

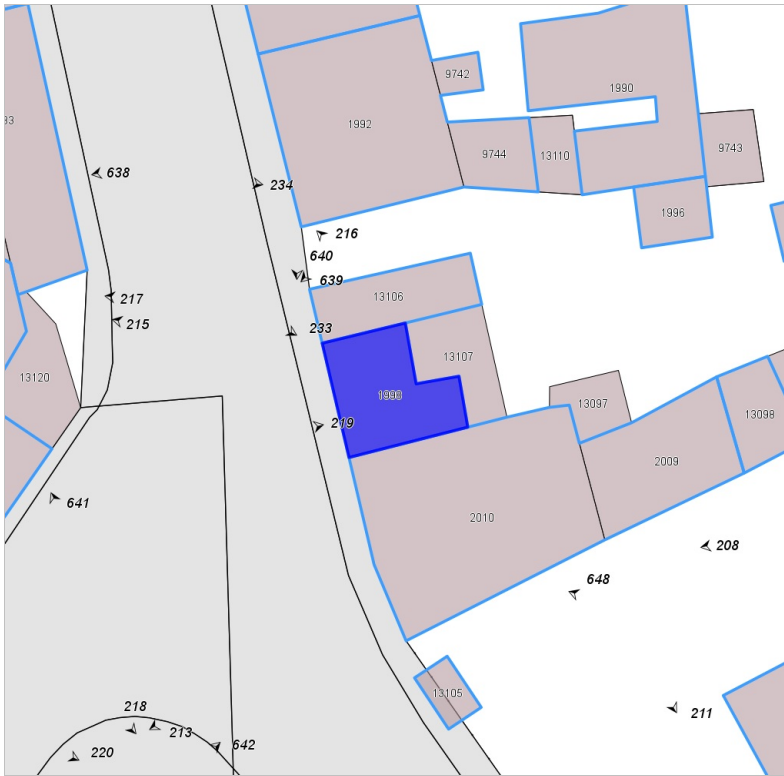
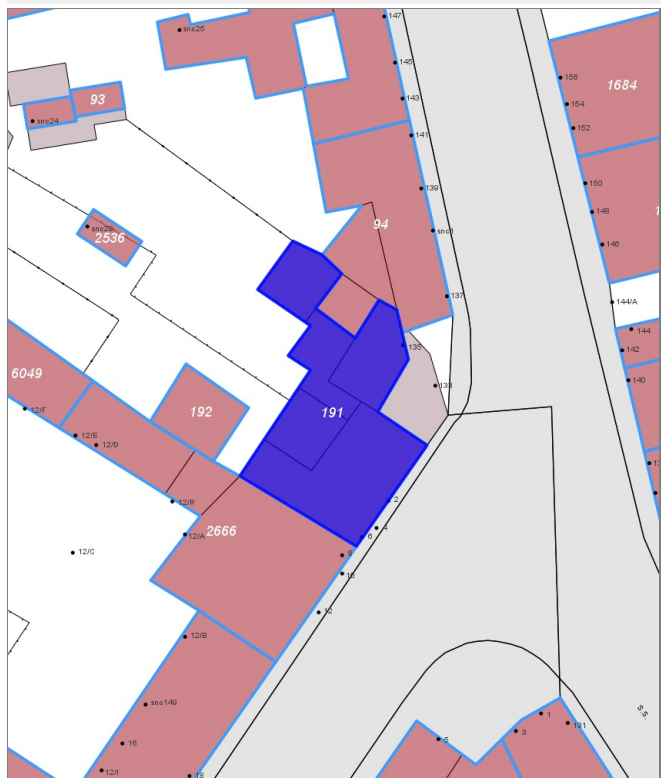
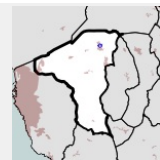


FOTO n° 215 (edificio 3289)



Edifici associati alla Scheda:

ID 191



Informazioni sulla Scheda

- **Data rilevazione** 20/09/2021
- **Ambito** urbano
- **Località** Vicarello
- **Tipologia insediativa** lineare lungo strada

Informazioni sull'Edificio 191

Unità volumetriche dell'Edificio 191

N°	Foglio	Particella	Superficie coperta CTR (m²)	N° piani	Piani interrati	Mansarda
1994	22	115	36.3			
1995	22	115	27.27			
1997	22	115	28.29			
2001	22	115	92.43			
2008	22	115	26.83			

Funzioni d'uso

- **Usò prevalente:**
- **Usi standard:** commerciale; residenziale
- **Usi presenti:** residenza commercio

Tipologia edilizia
edificio a schiera

Rilievi fotografici

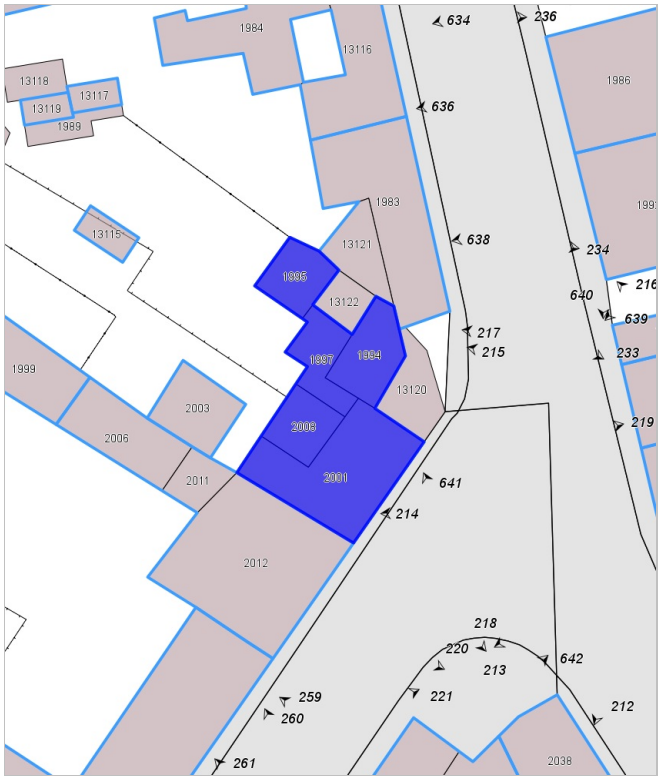


FOTO n° 218 (edificio 191)

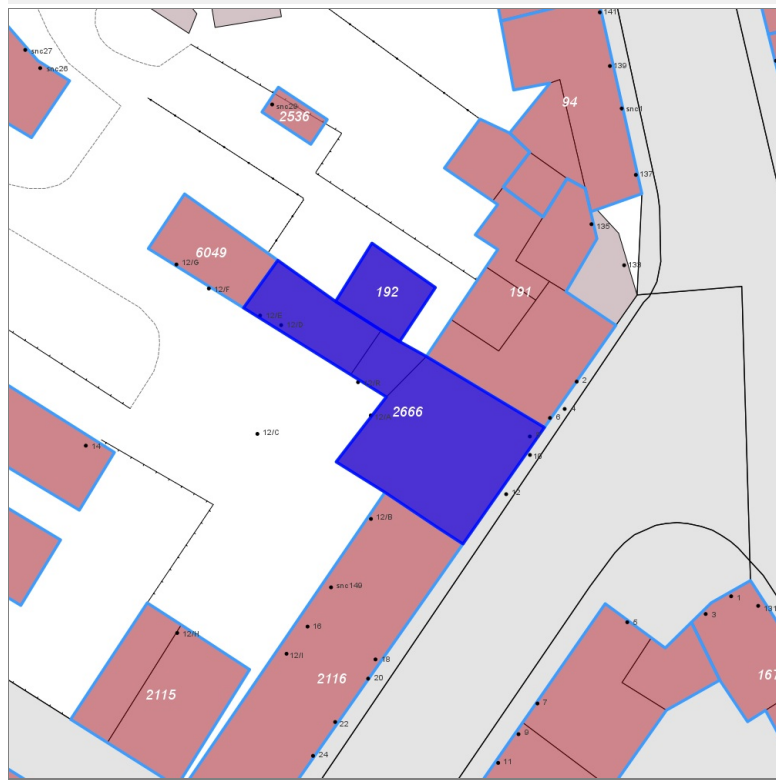
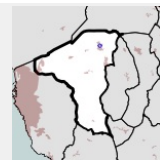


FOTO n° 219 (edificio 191)



Edifici associati alla Scheda:

ID 192 | ID 2666



Informazioni sulla Scheda

- **Data rilevazione** 20/09/2021
- **Ambito** urbano
- **Località** Vicarello
- **Tipologia insediativa** lineare lungo strada

Informazioni sull'Edificio 192

Unità volumetriche dell'Edificio 192

N°	Foglio	Particella	Superficie coperta CTR (m²)	N° piani	Piani interrati	Mansarda
2003	22	115	37.26			

Funzioni d'uso

- **Usò prevalente:**
- **Usi standard:**
- **Usi presenti:** residenza commercio

Informazioni sull'Edificio 2666

Unità volumetriche dell'Edificio 2666

N°	Foglio	Particella	Superficie coperta CTR (m²)	N° piani	Piani interrati	Mansarda
2006	22	114	50.68			
2011	22	114	18.6			
2012	22	114	148.54			

Funzioni d'uso

- **Usò prevalente:**
- **Usi standard:** commerciale; residenziale
- **Usi presenti:**

Tipologia edilizia
edificio a schiera

Rilievi fotografici

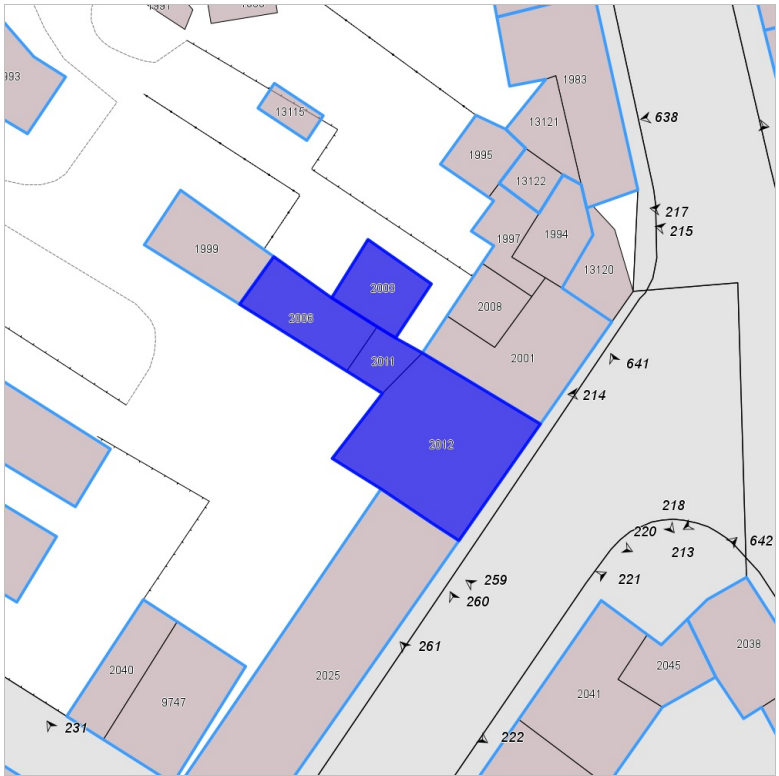
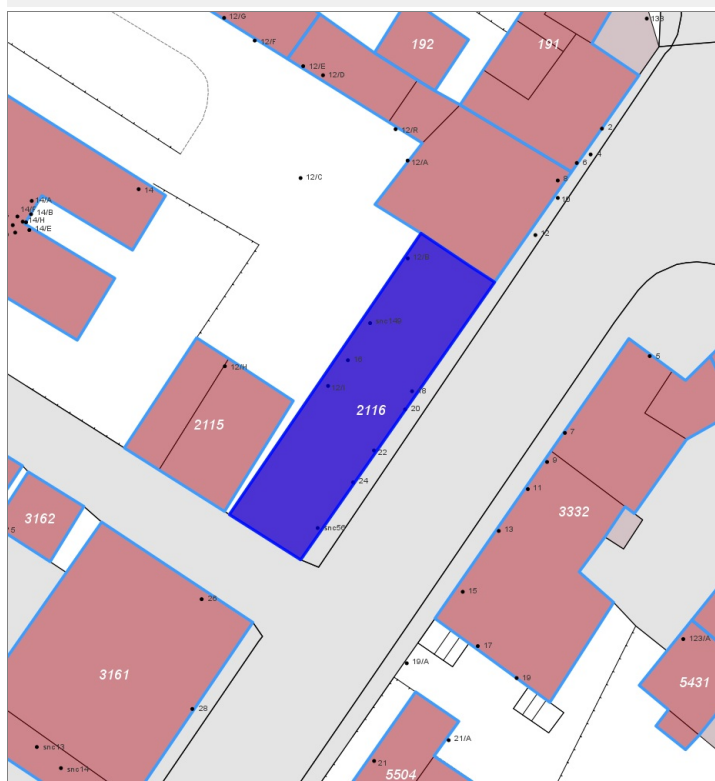
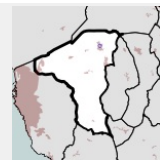


FOTO n° 220 (edificio 2666)



Edifici associati alla Scheda:

ID 2116



Informazioni sulla Scheda

- **Data rilevazione** 20/09/2021
- **Ambito** urbano
- **Località** Vicarello
- **Tipologia insediativa** lineare lungo strada

Informazioni sull'Edificio 2116

Unità volumetriche dell'Edificio 2116

N°	Foglio	Particella	Superficie coperta CTR (m²)	N° piani	Piani interrati	Mansarda
2025	22	112	239.33			



FOTO n° 221 (edificio 2116)



FOTO n° 222 (edificio 2116)

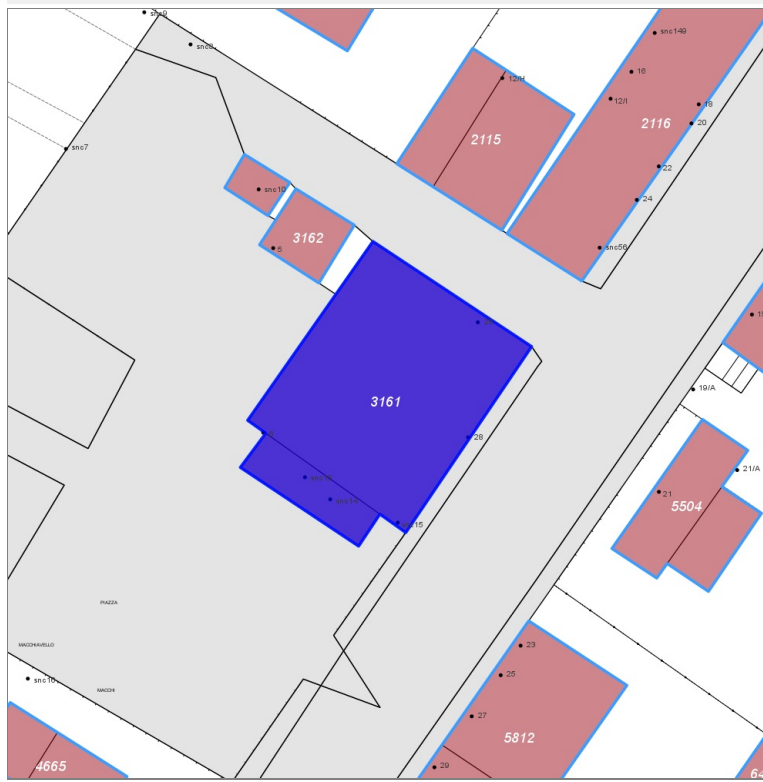
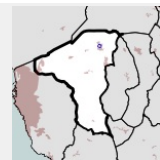


FOTO n° 223 (edificio 2116)



Edifici associati alla Scheda:

ID 3161



Informazioni sulla Scheda

- **Data rilevazione** 20/09/2021
- **Ambito** urbano
- **Località** Vicarello
- **Tipologia insediativa** insediamento specialistico
- **Note**
Scuola di musica

Informazioni sull'Edificio 3161

Unità volumetriche dell'Edificio 3161

N°	Foglio	Particella	Superficie coperta CTR (m ²)	N° piani	Piani interrati	Mansarda
2068	22	110	315.86			
9752	22	110	42.39			

Funzioni d'uso

- **Usò prevalente:**
- **Usi standard:** servizio pubblico
- **Usi presenti:**

Tipologia edilizia

palazzo storico

Rilievi fotografici

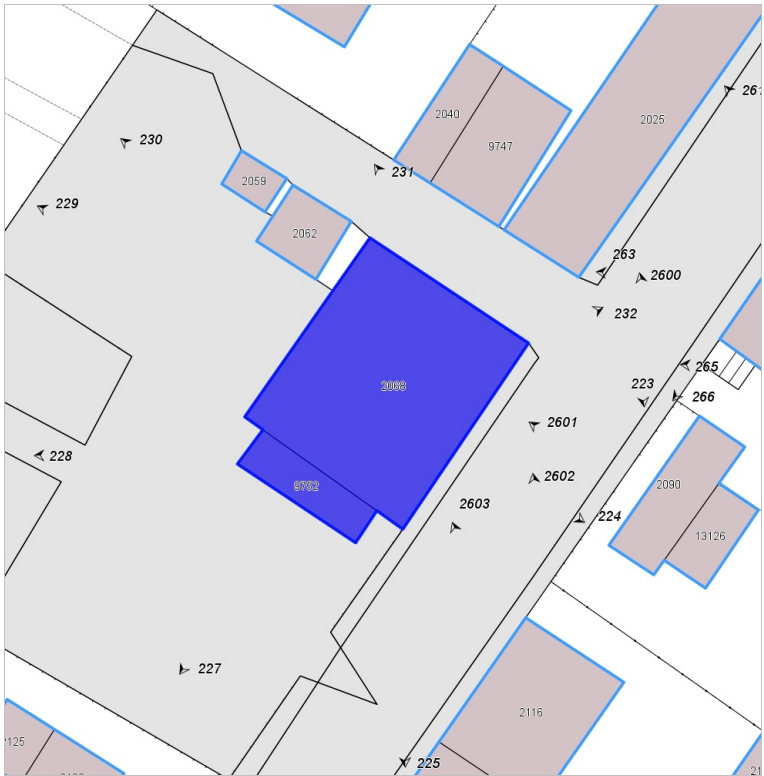


FOTO n° 224 (edificio 3161)



FOTO n° 225 (edificio 3161)



FOTO n° 227 (edificio 3161)



FOTO n° 228 (edificio 3161)



FOTO n° 229 (edificio 3161)



FOTO n° 230 (edificio 3161)



FOTO n° 231 (edificio 3161)

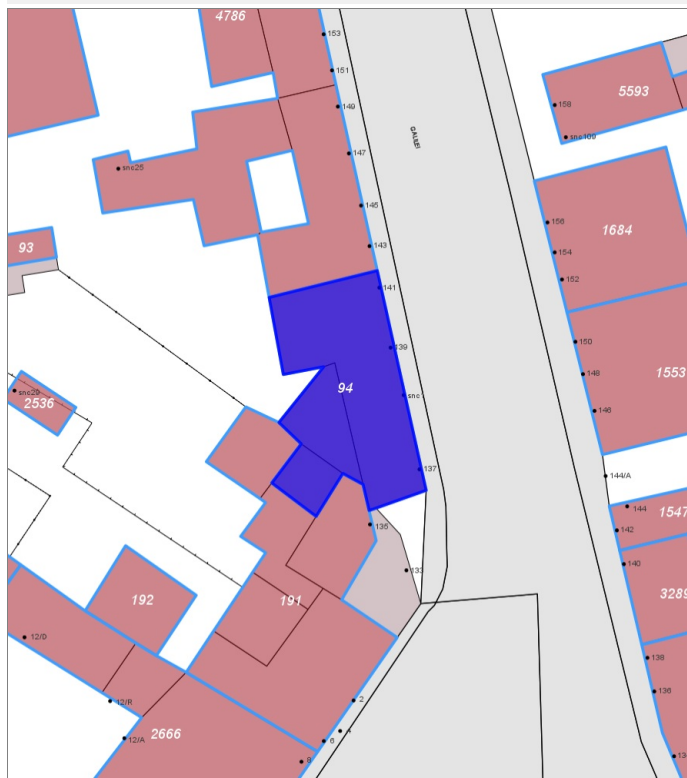
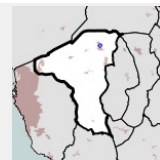


FOTO n° 232 (edificio 3161)



Edifici associati alla Scheda:

ID 94



Informazioni sulla Scheda

- **Data rilevazione** 20/09/2021
- **Ambito** urbano
- **Località** Vicarello
- **Tipologia insediativa** lineare lungo strada

Informazioni sull'Edificio 94

Unità volumetriche dell'Edificio 94

N°	Foglio	Particella	Superficie coperta CTR (m ²)	N° piani	Piani interrati	Mansarda
1983	22	1580	105.45			
13121	22	1580	27.78			
13122	22	1580	15.5			

Funzioni d'uso

- **Usò prevalente:**
- **Usi standard:** commerciale; residenziale
- **Usi presenti:**

**Tipologia edilizia
edificio in linea**

Rilievi fotografici

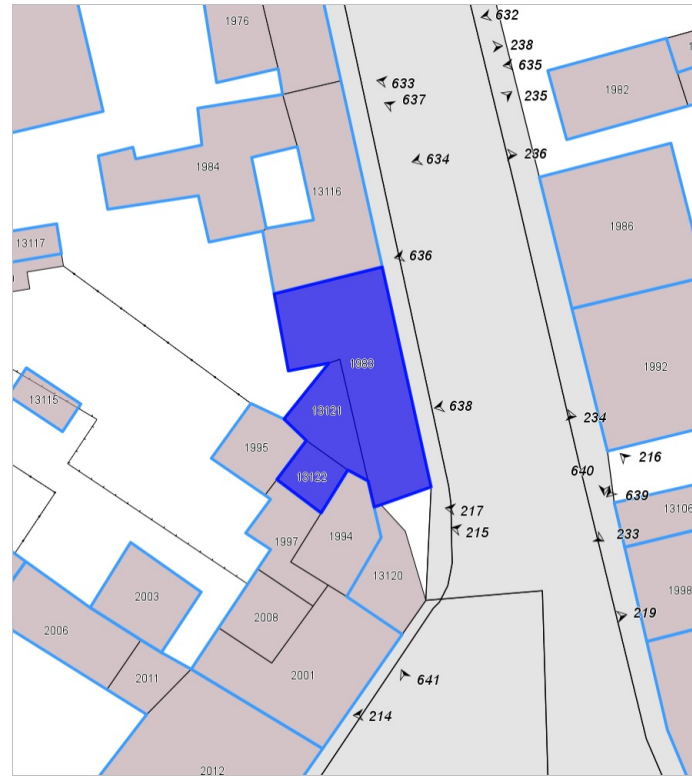


FOTO n° 233 (edificio 94)

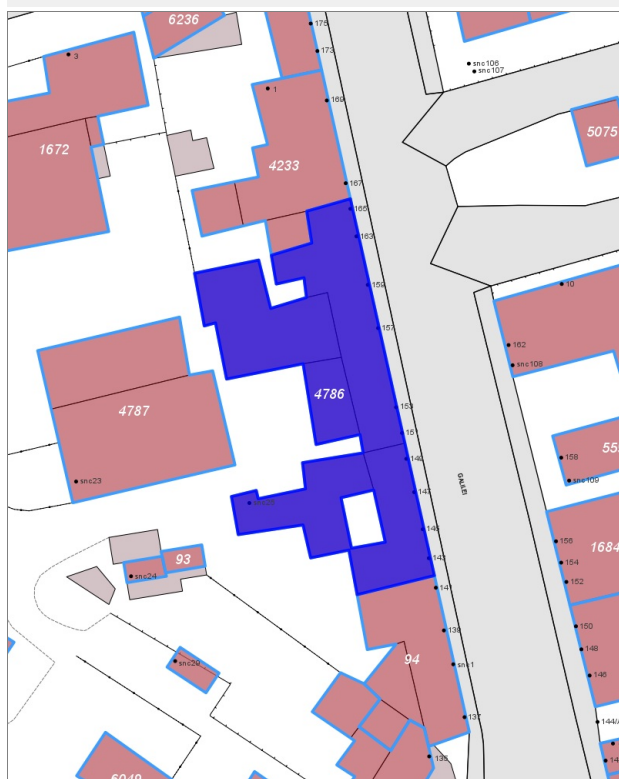
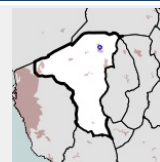


FOTO n° 234 (edificio 94)



Edifici associati alla Scheda:

ID 4786



Informazioni sulla Scheda

- **Data rilevazione** 20/09/2021
- **Ambito** urbano
- **Località** Vicarello
- **Tipologia insediativa** lineare lungo strada

Informazioni sull'Edificio 4786

Unità volumetriche dell'Edificio 4786

N°	Foglio	Particella	Superficie coperta CTR (m ²)	N° piani	Piani interrati	Mansarda
1966	22	77	145.52			
1971	22	77	121.86			
1976	22	77	38.85			
1984	22	77	84.63			
13116	22	77	83.9			

Funzioni d'uso

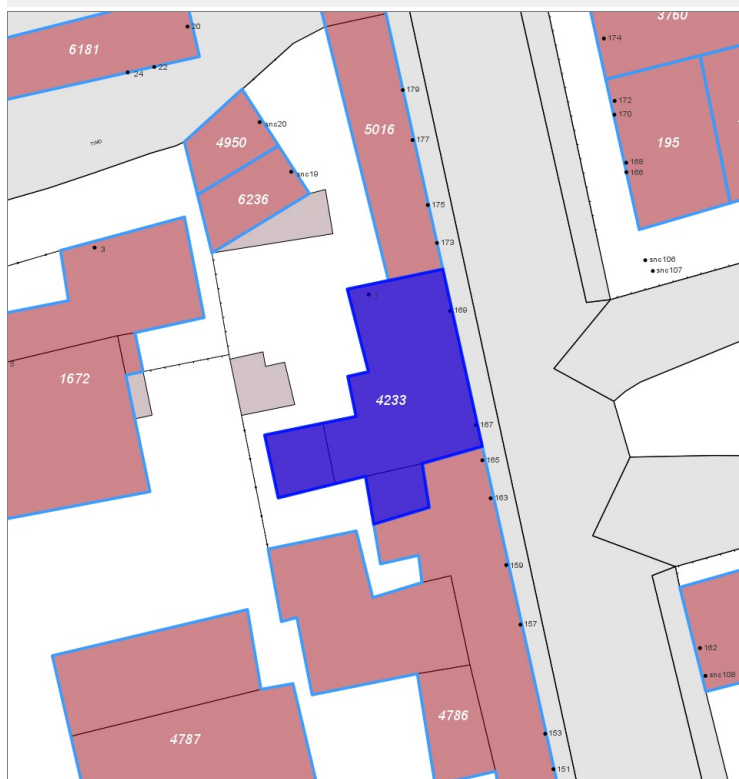
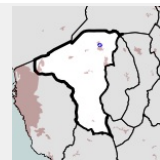
- **Usò prevalente:**
- **Usi standard:** residenziale
- **Usi presenti:**

Tipologia edilizia
edificio a schiera

Rilievi fotografici

Edifici associati alla Scheda:

ID 4233



Informazioni sulla Scheda

- **Data rilevazione** 20/09/2021
- **Ambito** urbano
- **Località** Vicarello
- **Tipologia insediativa** lineare lungo strada

Informazioni sull'Edificio 4233

Unità volumetriche dell'Edificio 4233

N°	Foglio	Particella	Superficie coperta CTR (m ²)	N° piani	Piani interrati	Mansarda
1935	22	76	133.41			
1964	22	76	22.62			
1967	22	76	16.34			

Funzioni d'uso

- **Usò prevalente:**
- **Usi standard:** residenziale
- **Usi presenti:**

Tipologia edilizia
edificio a schiera

Rilievi fotografici

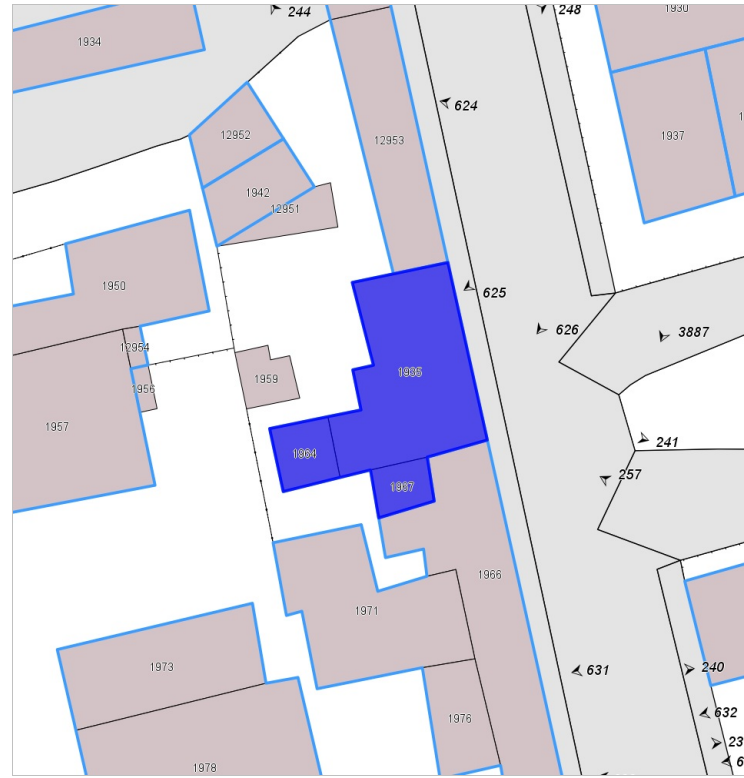
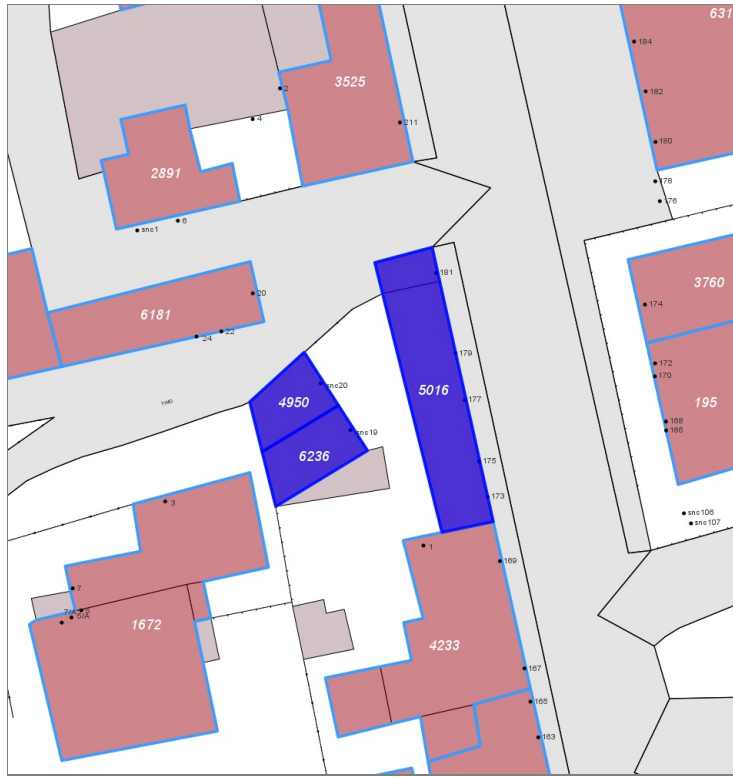


FOTO n° 241 (edificio 4233)



Edifici associati alla Scheda:

ID 4950 | ID 5016 | ID 6236



Informazioni sulla Scheda

- **Data rilevazione** 20/09/2021
- **Ambito urbano**
- **Località** Vicarello
- **Tipologia insediativa** lineare lungo strada

Informazioni sull'Edificio 4950

Unità volumetriche dell'Edificio 4950

N°	Foglio	Particella	Superficie coperta CTR (m ²)	N° piani	Piani interrati	Mansarda
12952	22	1341	30.78			

Funzioni d'uso

- **Usi standard:**
- **Usi presenti:** altro

Informazioni sull'Edificio 5016

Unità volumetriche dell'Edificio 5016

N°	Foglio	Particella	Superficie coperta CTR (m ²)	N° piani	Piani interrati	Mansarda
1932	22	75	13.45			
12953	22	75	93.46			

Funzioni d'uso

- **Usi standard:** commerciale; residenziale
- **Usi presenti:**

Tipologia edilizia
edificio a schiera

Informazioni sull'Edificio 6236

Unità volumetriche dell'Edificio 6236

N°	Foglio	Particella	Superficie coperta CTR (m ²)	N° piani	Piani interrati	Mansarda
1942	22	515	36.24			

Funzioni d'uso

- **Usi prevalente:**
- **Usi standard:**
- **Usi presenti:** altro

Rilievi fotografici

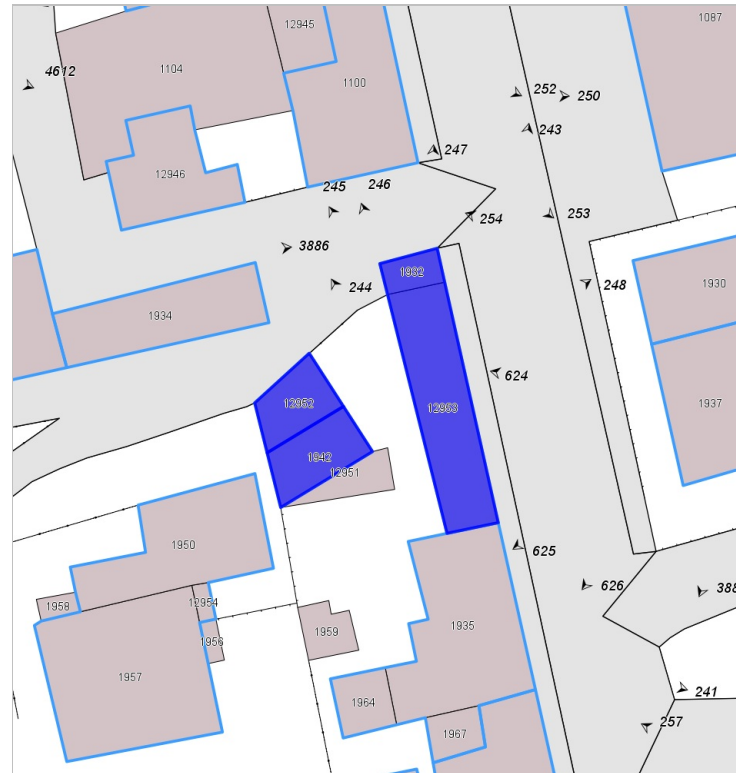


FOTO n° 249 (pertinenza)



FOTO n° 243 (edificio 5016)



FOTO n° 244 (edificio 5016)



FOTO n° 245 (edificio 5016)



FOTO n° 246 (edificio 5016)



FOTO n° 247 (edificio 5016)

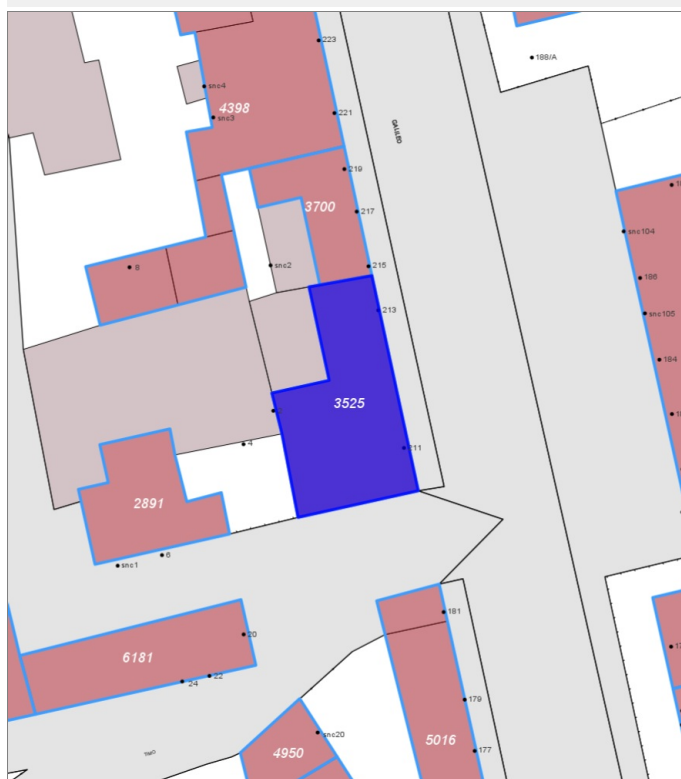
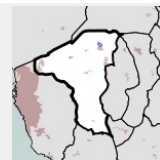


FOTO n° 248 (edificio 5016)



Edifici associati alla Scheda:

ID 3525



Informazioni sulla Scheda

- **Data rilevazione** 20/09/2021
- **Ambito** urbano
- **Località** Vicarello
- **Tipologia insediativa** lineare lungo strada

Informazioni sull'Edificio 3525

Unità volumetriche dell'Edificio 3525

N°	Foglio	Particella	Superficie coperta CTR (m²)	N° piani	Piani interrati	Mansarda
1100	22	74	124.13			

Funzioni d'uso

- **Usò prevalente:** residenziale
- **Usi standard:**
- **Usi presenti:** residenza

Tipologia edilizia
edificio a schiera

Rilievi fotografici

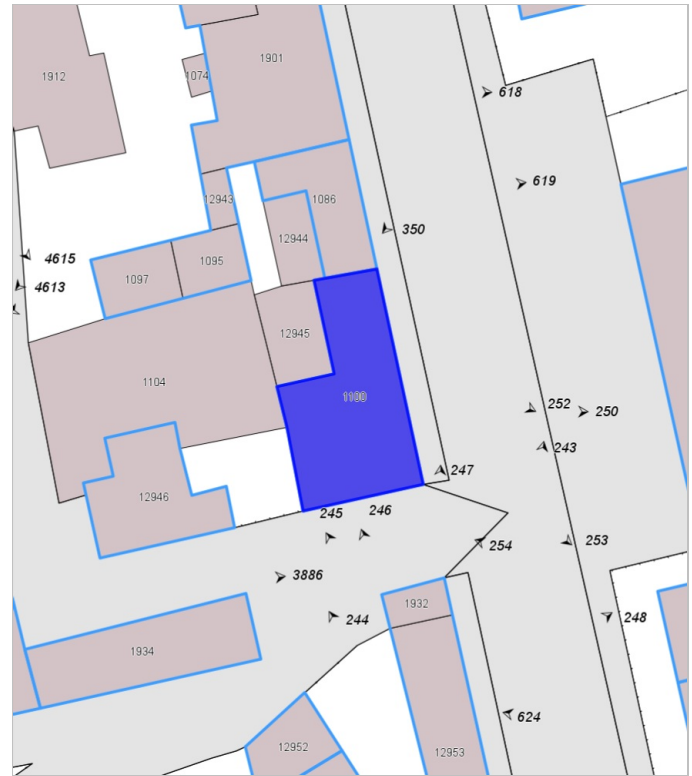


FOTO n° 250 (edificio 3525)



FOTO n° 252 (edificio 3525)

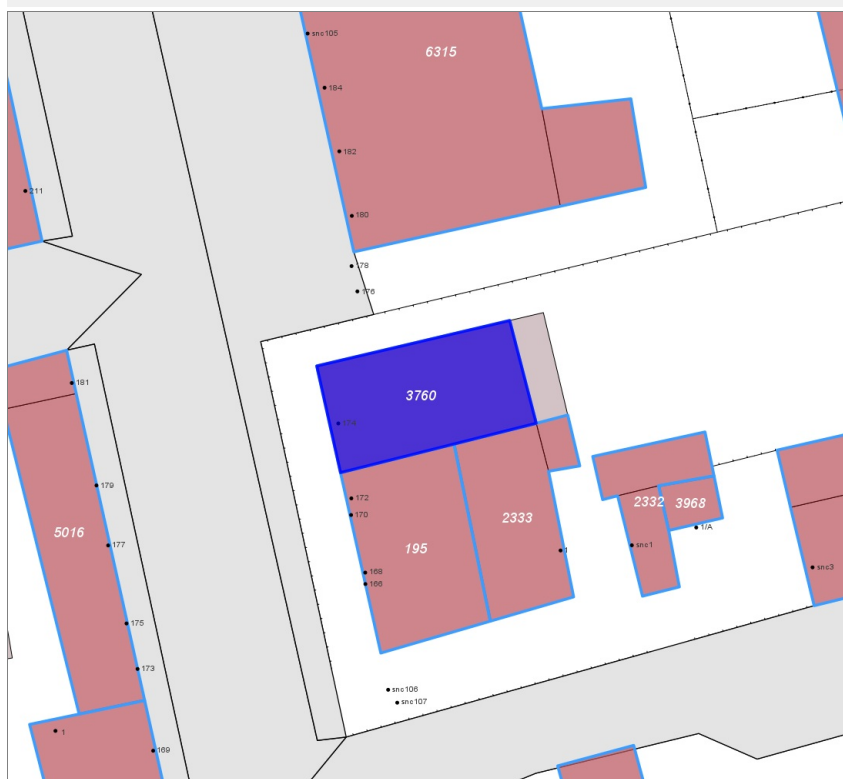
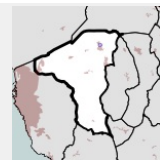


FOTO n° 253 (edificio 3525)



Edifici associati alla Scheda:

ID 3760



Informazioni sulla Scheda

- **Data rilevazione** 20/09/2021
- **Ambito** urbano
- **Località** Vicarello
- **Tipologia insediativa** lineare lungo strada

Informazioni sull'Edificio 3760

Unità volumetriche dell'Edificio 3760

N°	Foglio	Particella	Superficie coperta CTR (m²)	N° piani	Piani interrati	Mansarda
1930	22	239	90.56			

Funzioni d'uso

- **Usi prevalente:**
- **Usi standard:** residenziale
- **Usi presenti:** residenza

Tipologia edilizia
edificio a schiera

Rilievi fotografici



FOTO n° 254 (edificio 3760)

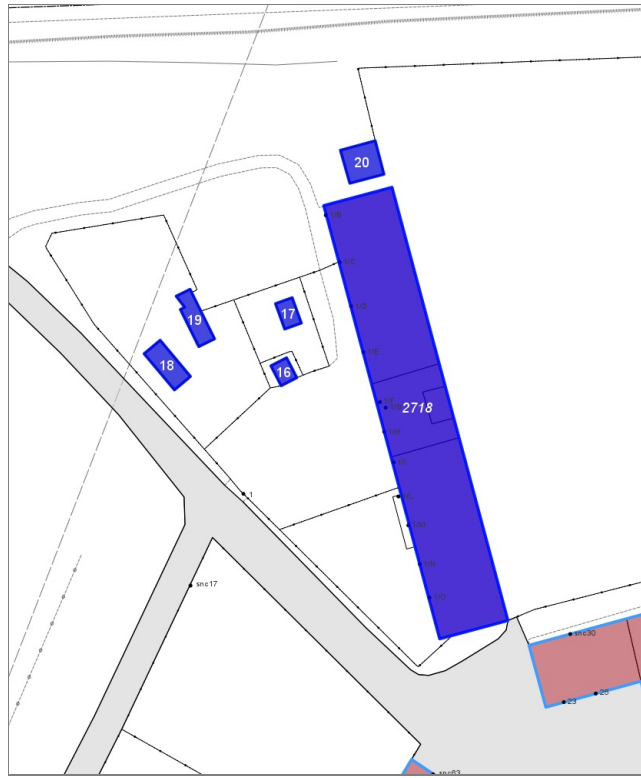
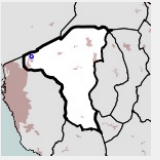


Edifici associati alla Scheda:

ID 2718

Edificati Minori associati alla Scheda:

ID 16 | ID 17 | ID 18 | ID 19 | ID 20



Informazioni sulla Scheda

- **Data rilevazione** 20/09/2021
- **Ambito** rurale
- **Località** Stagno
- **Denominazione** Fattoria Suese
- **Tipologia insediativa** casa colonica/aggregato di case coloniche

Informazioni sull'Edificio 2718

Unità volumetriche dell'Edificio 2718

N°	Foglio	Particella	Superficie coperta CTR (m ²)	N° piani	Piani interrati	Mansarda
4958	27	1542	284.34			
5006	27	1542	101.32			
5015	27	1542	16.55			
5314	27	1542	292.37			

Funzioni d'uso

- **Usò prevalente:**
- **Usi standard:** residenziale
- **Usi presenti:** residenza

Tipologia edilizia
edificio a schiera

Informazioni sull'Edificato Minore 16

Unità volumetriche dell'Edificato Minore 16

N°	Foglio	Particella	Superficie coperta CTR (m ²)	N° piani	Piani interrati	Mansarda
10818			8.72			

Tipo

baracca, manufatto precario

Informazioni sull'Edificato Minore 17

Unità volumetriche dell'Edificato Minore 17

N°	Foglio	Particella	Superficie coperta CTR (m ²)	N° piani	Piani interrati	Mansarda
10815			10.56			

Tipo
baracca, manufatto precario

Informazioni sull'Edificato Minore 18

Unità volumetriche dell'Edificato Minore 18

N°	Foglio	Particella	Superficie coperta CTR (m ²)	N° piani	Piani interrati	Mansarda
4995			21.8			

Tipo
baracca, manufatto precario

Informazioni sull'Edificato Minore 19

Unità volumetriche dell'Edificato Minore 19

N°	Foglio	Particella	Superficie coperta CTR (m ²)	N° piani	Piani interrati	Mansarda
4978			20.42			

Tipo
baracca, manufatto precario

Informazioni sull'Edificato Minore 20

Unità volumetriche dell'Edificato Minore 20

N°	Foglio	Particella	Superficie coperta CTR (m ²)	N° piani	Piani interrati	Mansarda
10806			27.06			

Tipo
baracca, manufatto precario

Rilievi fotografici



FOTO n° 64 (edificio 2718)



FOTO n° 271 (edificio 2718)



FOTO n° 272 (edificio 2718)



FOTO n° 273 (edificio 2718)



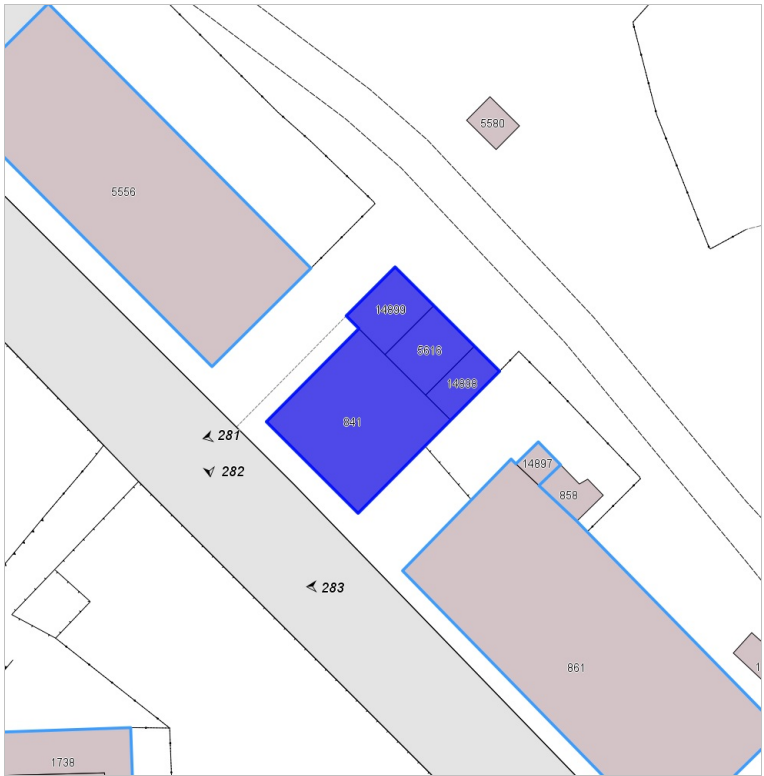
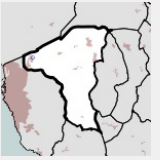


FOTO n° 281 (edificio 5575)



Edifici associati alla Scheda:

ID 5576



Informazioni sulla Scheda

- **Data rilevazione** 20/09/2021
- **Ambito** urbano
- **Località** Stagno
- **Tipologia insediativa** lineare lungo strada

Informazioni sull'Edificio 5576

Unità volumetriche dell'Edificio 5576

N°	Foglio	Particella	Superficie coperta CTR (m²)	N° piani	Piani interrati	Mansarda
5556	27	19	304.52			

Funzioni d'uso

- **Usò prevalente:**
- **Usi standard:** ricreativo sede di attività sportive
- **Usi presenti:** residenza industria

Rilievi fotografici



FOTO n° 68 (edificio 5576)



FOTO n° 69 (edificio 5576)

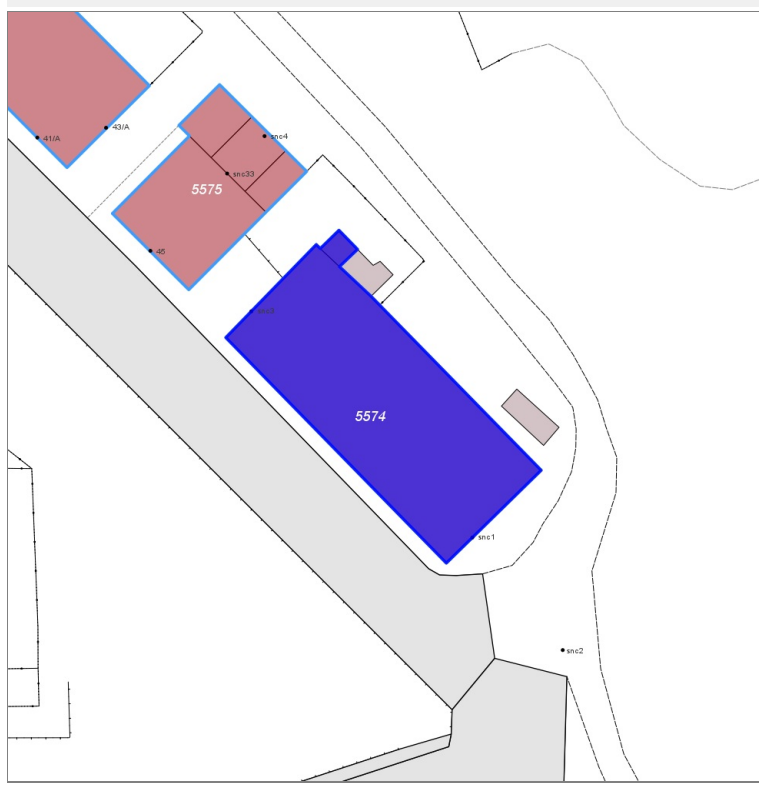
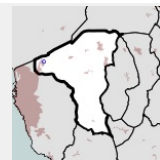


FOTO n° 282 (edificio 5576)



Edifici associati alla Scheda:

ID 5574



Informazioni sulla Scheda

- **Data rilevazione** 20/09/2021
- **Ambito** urbano
- **Località** Stagno
- **Tipologia insediativa** lineare lungo strada

Informazioni sull'Edificio 5574

Unità volumetriche dell'Edificio 5574

N°	Foglio	Particella	Superficie coperta CTR (m ²)	N° piani	Piani interrati	Mansarda
861	27	19	353.67			
14897	27	19	5.72			

Funzioni d'uso

- **Usi prevalente:**
- **Usi standard:**
- **Usi presenti:** residenza industria

Rilievi fotografici

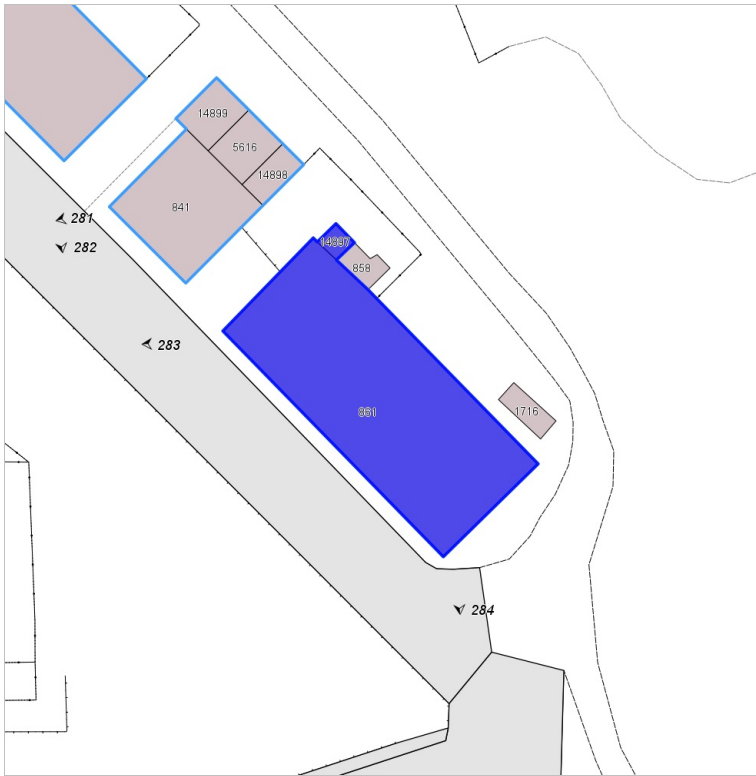


FOTO n° 283 (edificio 5574)



FOTO n° 284 (edificio 5574)

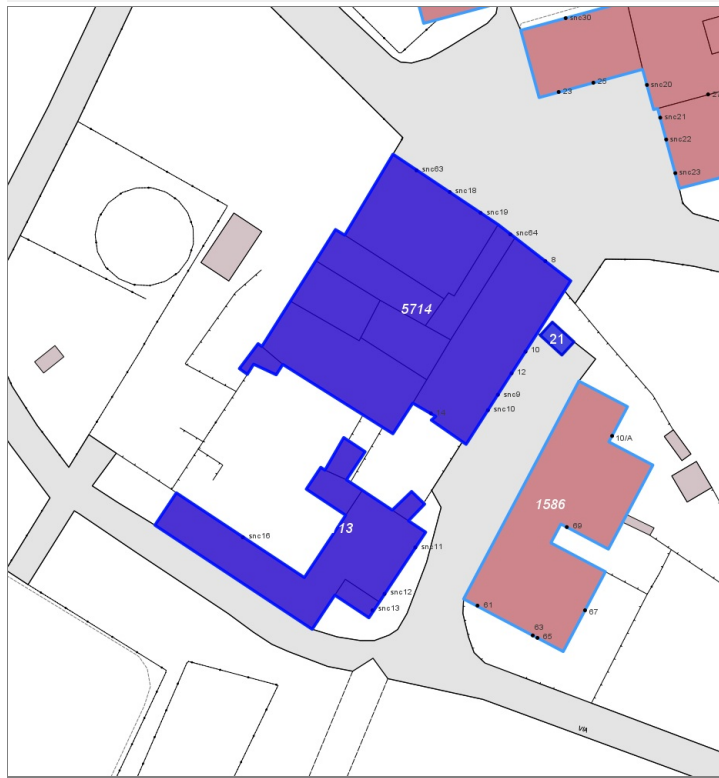
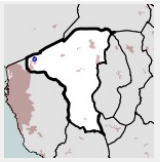


Edifici associati alla Scheda:

ID 5713 ID 5714

Edificati Minori associati alla Scheda:

ID 21



Informazioni sulla Scheda

- **Data rilevazione** 20/09/2021
- **Ambito** rurale
- **Località** Stagno
- **Tipologia insediativa** edificio isolato su lotto

Informazioni sull'Edificio 5713

Unità volumetriche dell'Edificio 5713

N°	Foglio	Particella	Superficie coperta CTR (m²)	N° piani	Piani interrati	Mansarda
5783			16.2			
5790	27	2024	267.48			
5799			8.63			
14895			25.1			
14896	27	2208	14.44			

Funzioni d'uso

- **Usò prevalente:**
- **Usi standard:**
- **Usi presenti:** residenza servizi

Informazioni sull'Edificio 5714

Unità volumetriche dell'Edificio 5714

N°	Foglio	Particella	Superficie coperta CTR (m²)	N° piani	Piani interrati	Mansarda
5695	27	2024	216.08			
5717	27	2024	52.47			
5721	27	2024	84.45			
5725	27	2024	249.41			
5736	27	2024	66.92			
5745	27	2024	65.16			
5746	27	2024	178.93			
5760	27	2024	12.03			

Funzioni d'uso

- **Usò prevalente:**
- **Usi standard:** residenziale
- **Usi presenti:** residenza servizi

Tipologia edilizia

casa isolata su lotto

Informazioni sull'Edificato Minore 21

Unità volumetriche dell'Edificato Minore 21

N°	Foglio	Particella	Superficie coperta CTR (m ²)	N° piani	Piani interrati	Mansarda
5752			9.79			

Tipo
baracca, manufatto precario

Rilievi fotografici



FOTO n° 66 (edificio 5713)



FOTO n° 277 (edificio 5713)



FOTO n° 65 (edificio 5714)



FOTO n° 270 (edificio 5714)



FOTO n° 275 (edificio 5714)

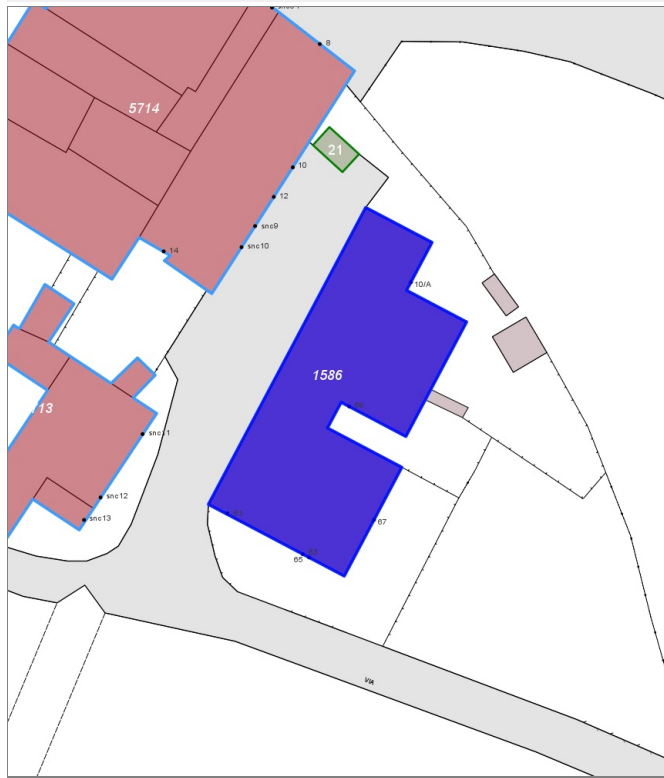
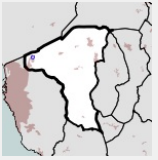


FOTO n° 276 (edificio 5714)



Edifici associati alla Scheda:

ID 1586



Informazioni sulla Scheda

- **Data rilevazione** 20/09/2021
- **Ambito** rurale
- **Località** Stagno
- **Tipologia insediativa** edificio isolato su lotto

Informazioni sull'Edificio 1586

Unità volumetriche dell'Edificio 1586

N°	Foglio	Particella	Superficie coperta CTR (m²)	N° piani	Piani interrati	Mansarda
5772	27	2046	434.22			

Funzioni d'uso

- **Usò prevalente:**
- **Usi standard:** residenziale
- **Usi presenti:** residenza

Rilievi fotografici

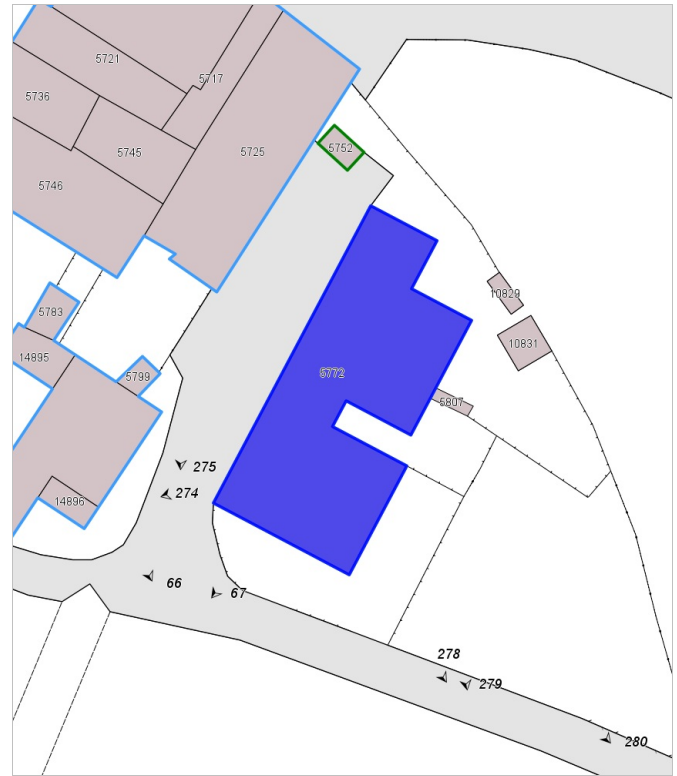


FOTO n° 67 (edificio 1586)



FOTO n° 274 (edificio 1586)



FOTO n° 278 (edificio 1586)



FOTO n° 279 (edificio 1586)

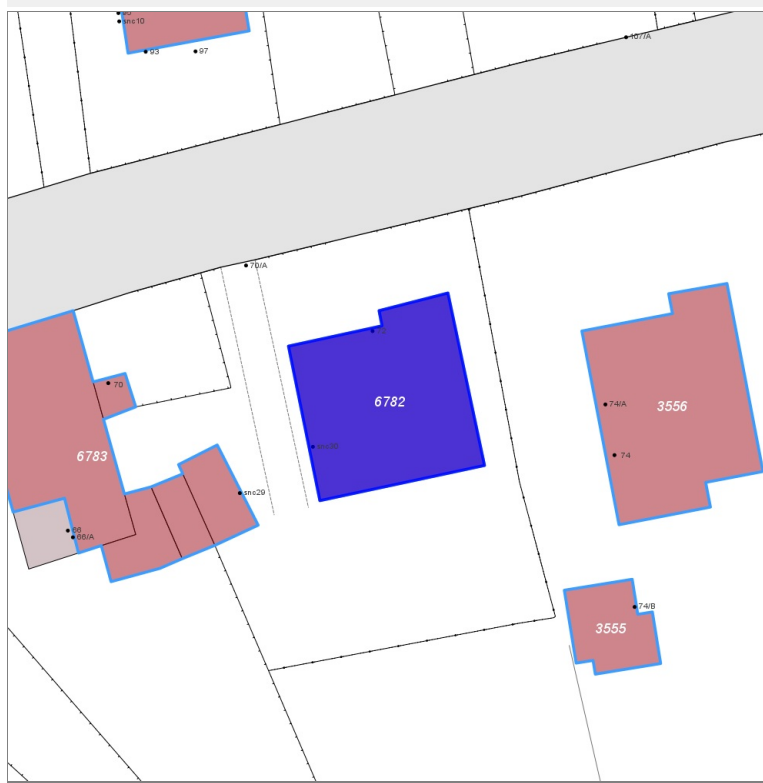
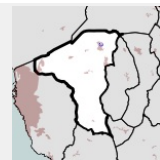


FOTO n° 280 (edificio 1586)



Edifici associati alla Scheda:

ID 6782



Informazioni sulla Scheda

- **Data rilevazione** 21/09/2021
- **Ambito** urbano
- **Località** Vicarello
- **Tipologia insediativa** edificio isolato su lotto

Informazioni sull'Edificio 6782

Unità volumetriche dell'Edificio 6782

N°	Foglio	Particella	Superficie coperta CTR (m ²)	N° piani	Piani interrati	Mansarda
710	22	1594	140.76			

Funzioni d'uso

- **Usò prevalente:**
- **Usi standard:** residenziale
- **Usi presenti:**

Tipologia edilizia

casa isolata su lotto

Rilievi fotografici

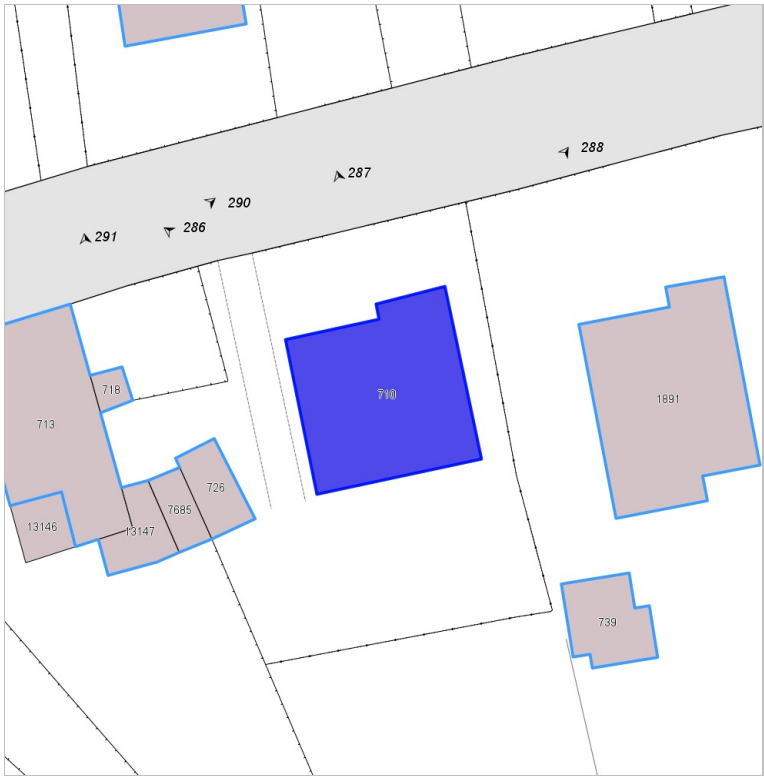


FOTO n° 286 (edificio 6782)



FOTO n° 287 (edificio 6782)

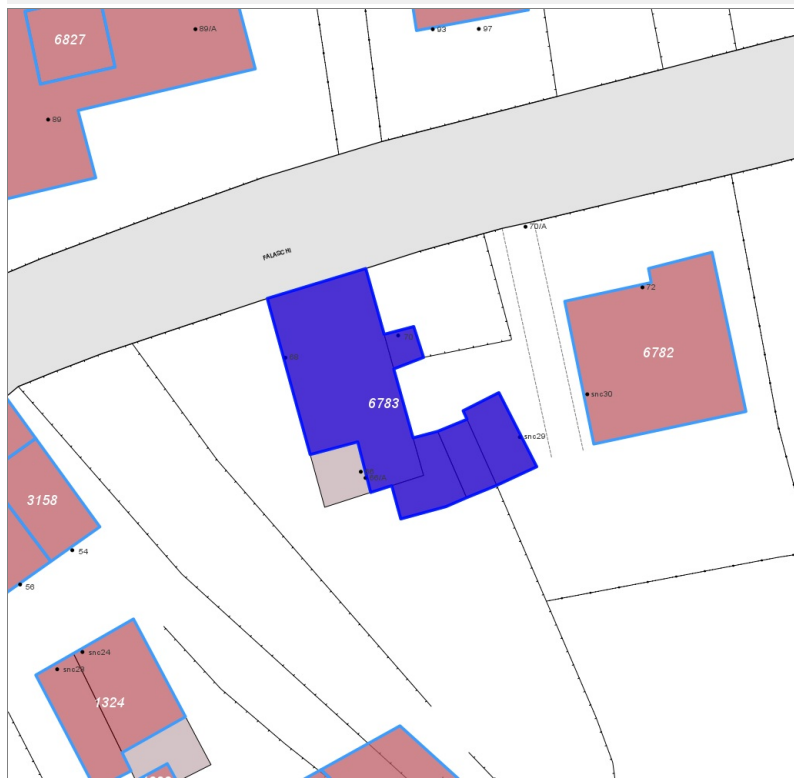
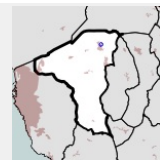


FOTO n° 288 (edificio 6782)



Edifici associati alla Scheda:

ID 6783



Informazioni sulla Scheda

- **Data rilevazione** 21/09/2021
- **Ambito** urbano
- **Località** Vicarello
- **Tipologia insediativa** lineare lungo strada

Informazioni sull'Edificio 6783

Unità volumetriche dell'Edificio 6783

N°	Foglio	Particella	Superficie coperta CTR (m ²)	N° piani	Piani interrati	Mansarda
713	22	1594	117.26			
718	22	1594	6.34			
726	22	1594	20.69			
7685	22	1594	13.83			
13147	22	1594	20.51			

Funzioni d'uso

- **Usò prevalente:**
- **Usi standard:** residenziale
- **Usi presenti:**

Tipologia edilizia
edificio a schiera

Rilievi fotografici



FOTO n° 293 (edificio 6783)



FOTO n° 290 (edificio 6783)



FOTO n° 291 (edificio 6783)

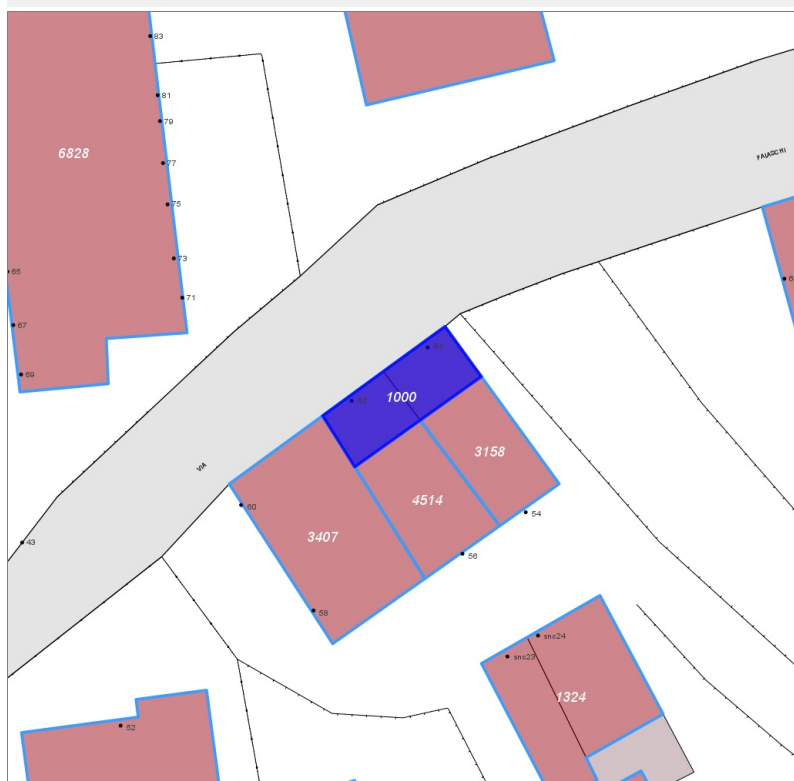
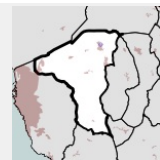


FOTO n° 294 (edificio 6783)



Edifici associati alla Scheda:

ID 1000



Informazioni sulla Scheda

- **Data rilevazione** 21/09/2021
- **Ambito urbano**
- **Località** Vicarello
- **Tipologia insediativa** lineare lungo strada

Informazioni sull'Edificio 1000

Unità volumetriche dell'Edificio 1000

N°	Foglio	Particella	Superficie coperta CTR (m ²)	N° piani	Piani interrati	Mansarda
727	22	268	18.86			
13153	22	268	19.12			

Funzioni d'uso

- **Usi prevalente:**
- **Usi standard:** residenziale
- **Usi presenti:**

Tipologia edilizia
edificio a schiera

Rilievi fotografici

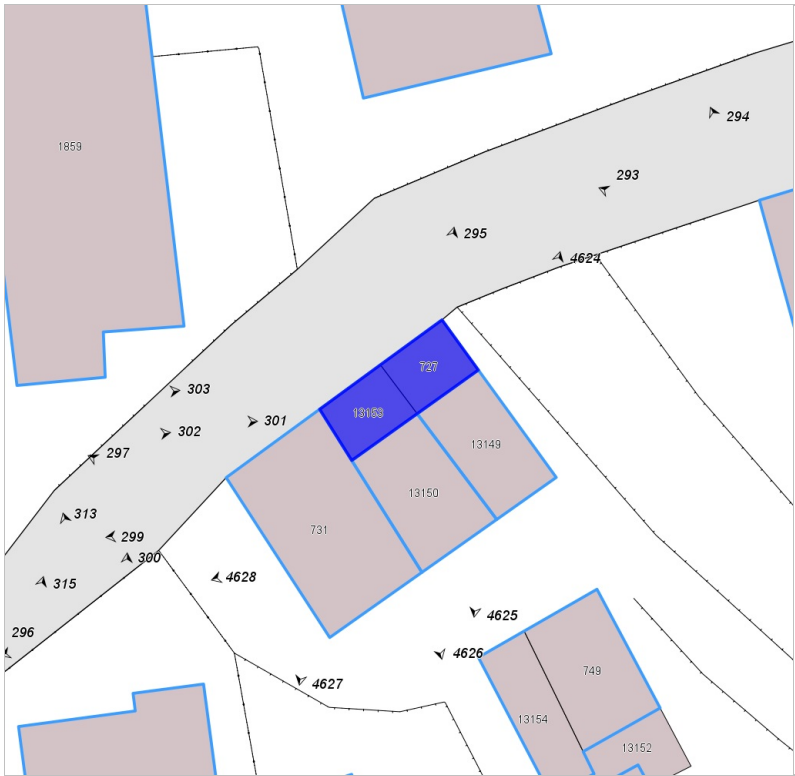
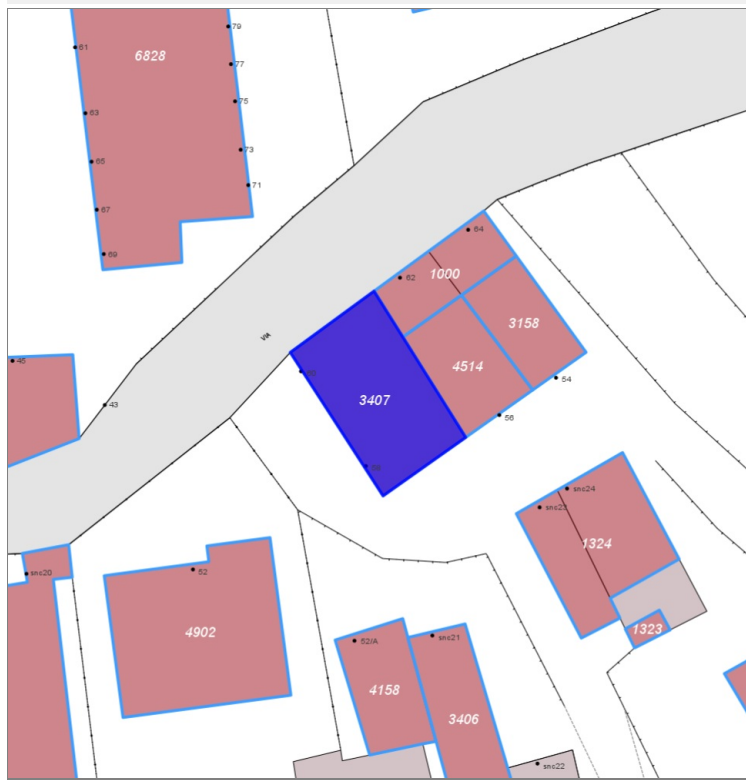
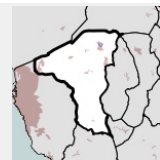


FOTO n° 295 (edificio 1000)



Edifici associati alla Scheda:

ID 3407



Informazioni sulla Scheda

- **Data rilevazione** 21/09/2021
- **Ambito** urbano
- **Località** Vicarello
- **Tipologia insediativa** lineare lungo strada

Informazioni sull'Edificio 3407

Unità volumetriche dell'Edificio 3407

N°	Foglio	Particella	Superficie coperta CTR (m ²)	N° piani	Piani interrati	Mansarda
731	22	1579	88.37			

Funzioni d'uso

- **Usò prevalente:**
- **Usi standard:** residenziale
- **Usi presenti:**

Tipologia edilizia
edificio a schiera

Rilievi fotografici

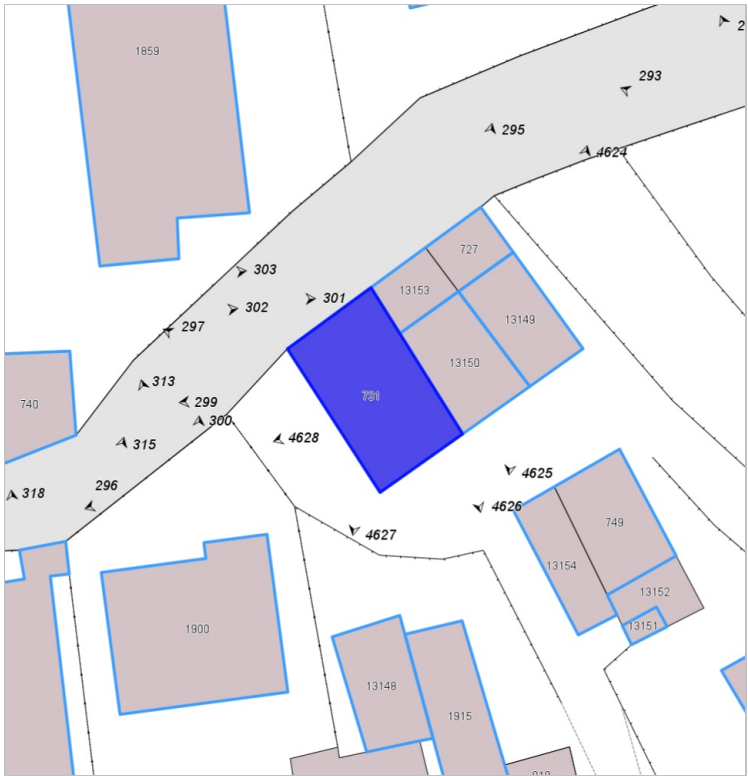


FOTO n° 296 (edificio 3407)



FOTO n° 297 (edificio 3407)



FOTO n° 299 (edificio 3407)



FOTO n° 4627 (edificio 3407)

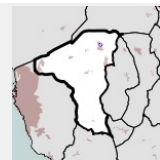


FOTO n° 4628 (edificio 3407)



Edifici associati alla Scheda:

ID 4902



Informazioni sulla Scheda

- **Data rilevazione** 21/09/2021
- **Ambito** urbano
- **Località** Vicarello
- **Tipologia insediativa** edificio isolato su lotto

Informazioni sull'Edificio 4902

Unità volumetriche dell'Edificio 4902

N°	Foglio	Particella	Superficie coperta CTR (m²)	N° piani	Piani interrati	Mansarda
1900	22	264	126.93			

Funzioni d'uso

- **Usò prevalente:**
- **Usi standard:** residenziale
- **Usi presenti:**

Tipologia edilizia

casa isolata su lotto

Rilievi fotografici

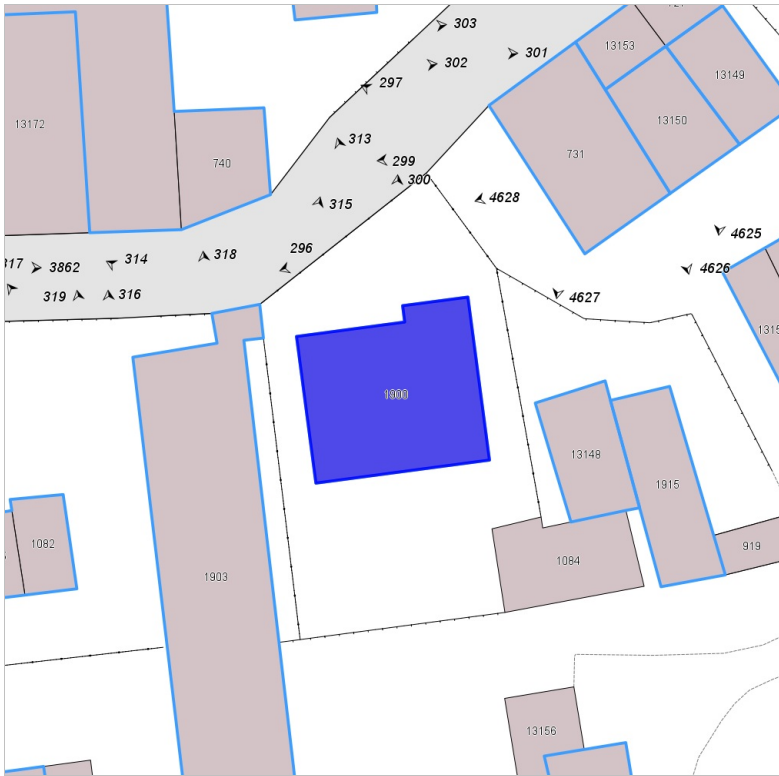


FOTO n° 300 (edificio 4902)



FOTO n° 313 (edificio 4902)

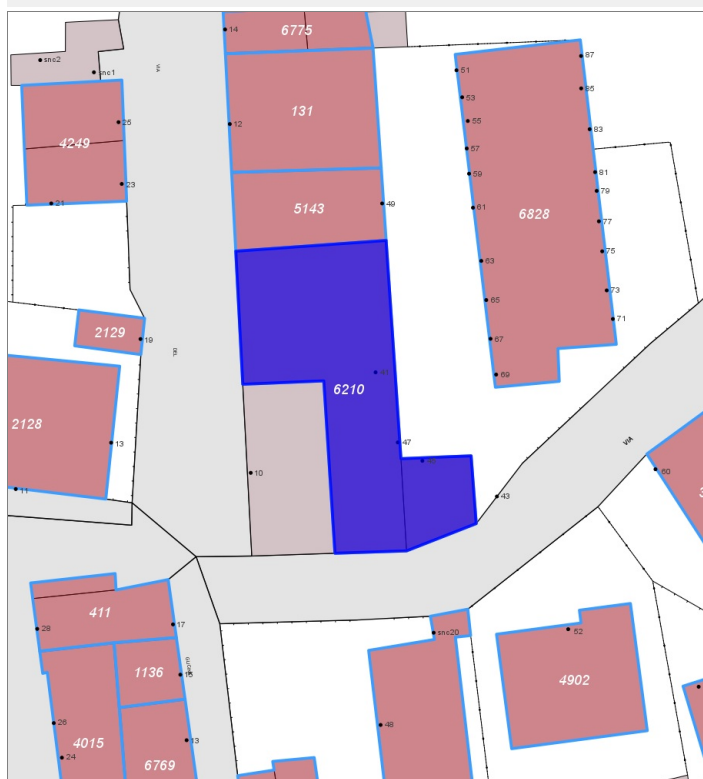
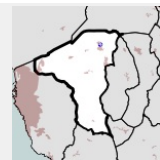


FOTO n° 314 (edificio 4902)



Edifici associati alla Scheda:

ID 6210



Informazioni sulla Scheda

- Data rilevazione 21/09/2021
- Ambito urbano
- Località Vicarello
- Tipologia insediativa lineare lungo strada

Informazioni sull'Edificio 6210

Unità volumetriche dell'Edificio 6210

N°	Foglio	Particella	Superficie coperta CTR (m²)	N° piani	Piani interrati	Mansarda
740	22	212	43.76			
1863	22	212	254.52			

Funzioni d'uso

- Uso prevalente:
- Usi standard: residenziale
- Usi presenti:

Tipologia edilizia
edificio in linea

Rilievi fotografici

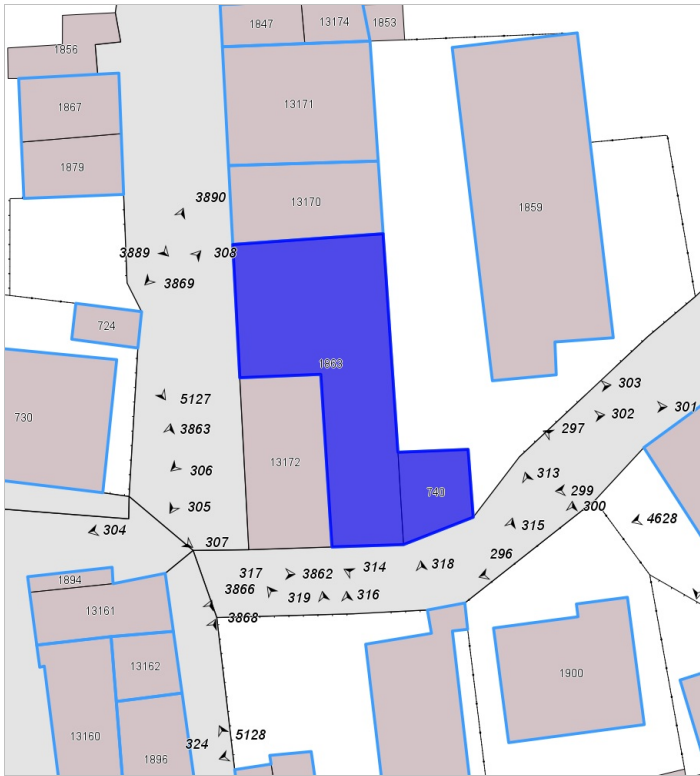


FOTO n° 301 (edificio 6210)



FOTO n° 302 (edificio 6210)



FOTO n° 303 (edificio 6210)



FOTO n° 304 (edificio 6210)



FOTO n° 305 (edificio 6210)

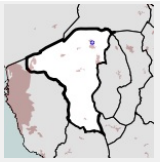


FOTO n° 306 (edificio 6210)



Edifici associati alla Scheda:

ID 2127 | ID 2128 | ID 2129



Informazioni sulla Scheda

- **Data rilevazione** 21/09/2021
- **Ambito** urbano
- **Località** Vicarello
- **Tipologia insediativa** lineare lungo strada

Informazioni sull'Edificio 2127

Unità volumetriche dell'Edificio 2127

N° Foglio	Particella	Superficie coperta CTR (m ²)	N° piani	Piani interrati	Mansarda
722/22	568	23.98			

Funzioni d'uso

- **Usi prevalente:** agricola e funzioni connesse
- **Usi standard:** residenziale
- **Usi presenti:** residenza

Tipologia edilizia

annesso (generico)

Informazioni sull'Edificio 2128

Unità volumetriche dell'Edificio 2128

N° Foglio	Particella	Superficie coperta CTR (m ²)	N° piani	Piani interrati	Mansarda
730/22	568	175.05			

Funzioni d'uso

- **Usi prevalente:**
- **Usi standard:** residenziale
- **Usi presenti:**

Tipologia edilizia

casa isolata su lotto

Informazioni sull'Edificio 2129

Unità volumetriche dell'Edificio 2129

N° Foglio	Particella	Superficie coperta CTR (m ²)	N° piani	Piani interrati	Mansarda
724/22	568	18.63			

Funzioni d'uso

- **Usi prevalente:**

Tipologia edilizia

annesso (generico)

- Usi standard: residenziale
- Usi presenti: residenza

Rilievi fotografici

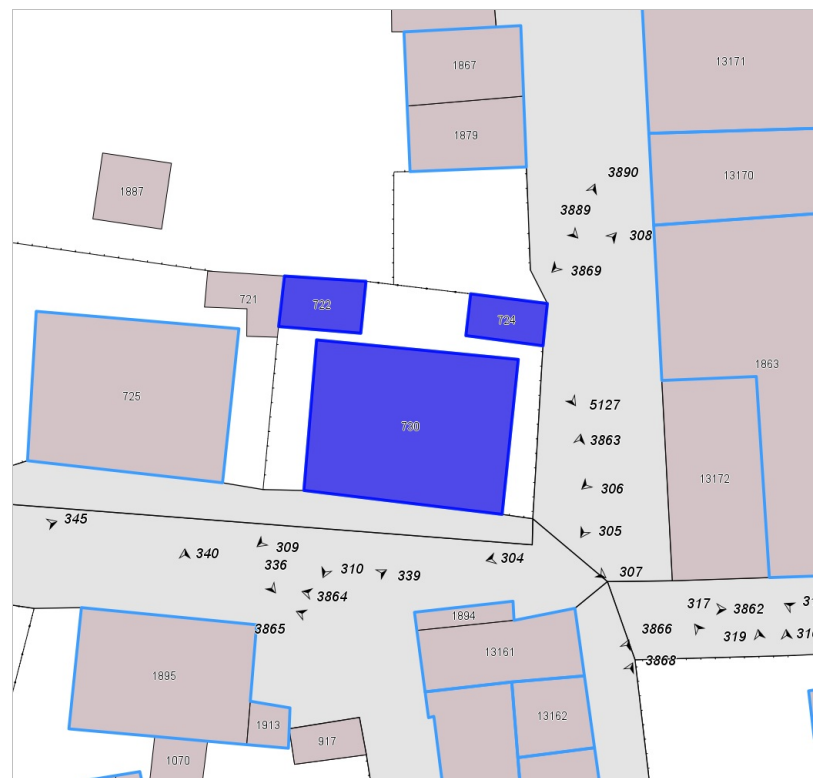


FOTO n° 311 (pertinenza)




FOTO n° 312 (pertinenza)



FOTO n° 307 (edificio 2128)



FOTO n° 308 (edificio 2128)



FOTO n° 309 (edificio 2128)



FOTO n° 310 (edificio 2128)



FOTO n° 3890 (edificio 2128)

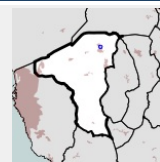


FOTO n° 5127 (edificio 2129)



Edifici associati alla Scheda:

ID 4958 | ID 4959 | ID 4960 | ID 4961



Informazioni sulla Scheda

- **Data rilevazione** 21/09/2021
- **Ambito** urbano
- **Località** Vicarello
- **Tipologia insediativa** edificio isolato su lotto

Informazioni sull'Edificio 4958

Unità volumetriche dell'Edificio 4958

N°	Foglio	Particella	Superficie coperta CTR (m ²)	N° piani	Piani interrati	Mansarda
1926	22	1582	30.66			

Funzioni d'uso

- **Usò prevalente:**
- **Usi standard:** residenziale
- **Usi presenti:** residenza

Tipologia edilizia
annesso (generico)

Informazioni sull'Edificio 4959

Unità volumetriche dell'Edificio 4959

N°	Foglio	Particella	Superficie coperta CTR (m ²)	N° piani	Piani interrati	Mansarda
1082			23.79			
1085	22	1582	19.2			

Funzioni d'uso

- **Usò prevalente:**
- **Usi standard:** residenziale
- **Usi presenti:** residenza

Tipologia edilizia
annesso (generico)

Informazioni sull'Edificio 4960

Unità volumetriche dell'Edificio 4960

N°	Foglio	Particella	Superficie coperta CTR (m ²)	N° piani	Piani interrati	Mansarda
1116	22	1582	84.73			
1903	22	1582	257.64			

Funzioni d'uso

- **Usi prevalente:**
- **Usi standard:** residenziale
- **Usi presenti:**

Tipologia edilizia
edificio a schiera

Informazioni sull'Edificio 4961

Unità volumetriche dell'Edificio 4961

N°	Foglio	Particella	Superficie coperta CTR (m²)	N° piani	Piani interrati	Mansarda
1109	22	1582	18.36			

Funzioni d'uso

- **Usi prevalente:**
- **Usi standard:** residenziale
- **Usi presenti:** residenza

Tipologia edilizia
annesso (generico)

Rilievi fotografici

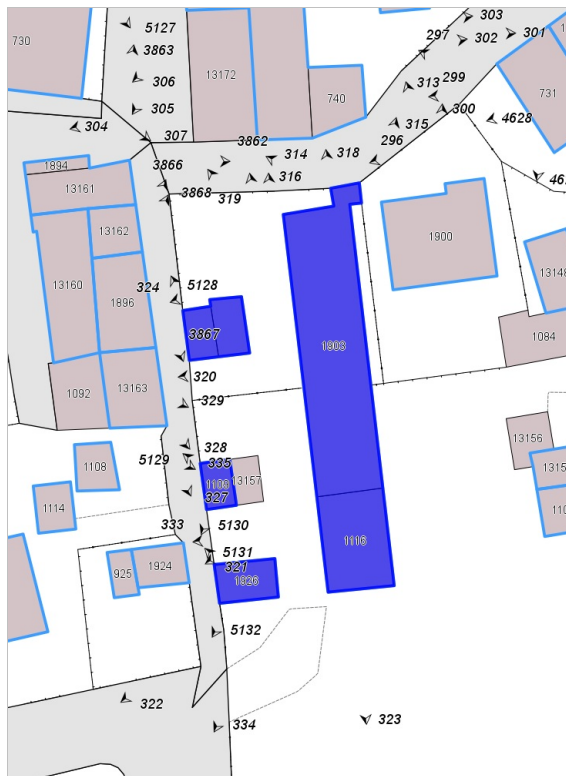


FOTO n° 325 (pertinenza)



FOTO n° 326 (pertinenza)



FOTO n° 330 (pertinenza)



FOTO n° 331 (pertinenza)



FOTO n° 332 (pertinenza)



FOTO n° 5131 (edificio 4958)



FOTO n° 5132 (edificio 4958)



FOTO n° 5128 (edificio 4959)



FOTO n° 315 (edificio 4960)



FOTO n° 316 (edificio 4960)



FOTO n° 317 (edificio 4960)



FOTO n° 318 (edificio 4960)



FOTO n° 319 (edificio 4960)



FOTO n° 320 (edificio 4960)




FOTO n° 321 (edificio 4960)



FOTO n° 322 (edificio 4960)



FOTO n° 323 (edificio 4960)



FOTO n° 324 (edificio 4960)



FOTO n° 333 (edificio 4960)



FOTO n° 334 (edificio 4960)



FOTO n° 5129 (edificio 4961)



FOTO n° 5130 (edificio 4961)

