

Gruppo di lavoro

Sindaco

Adelio Antolini fino al 24 giugno 2024

Assessore all'urbanistica

Mila Giommetti fino al 24 giugno 2024

Sindaco e assessore all'urbanistica

Sara Paoli dal 25 giugno 2024

Progettista

Dirigente e Responsabile del Procedimento

Leonardo Zinna

Ufficio di piano

Federica Tani, Francesca Guerrazzi

Servizio edilizia privata e SUAP

Claudio Belcari (fino al 6/10/2023)

Sandro Lischi (dal 7/10/2023)

Anna Guerriero (dal 4/06/2024)

Garante dell'informazione e della partecipazione

Annamaria Sinno (fino al 17/04/2023)

Francesca Guerrazzi (dal 18/04/2023)

Co - progettista

Chiara Nostrato

Collaborazione al progetto urbanistico

Benedetta Biaggini

Collaboratori aspetti grafici e rilievi p.e.e.

Giulia D'Ercole, Giovanna Montoro, Marco Lischi

Aspetti geologici e sismici

Federica Tani

Aspetti idraulici

PR.I.MA. INGEGNERIA STP - Nicola Buchignani

Valutazione ambientale strategica e

Valutazione di incidenza ambientale

Andrea Giraldi

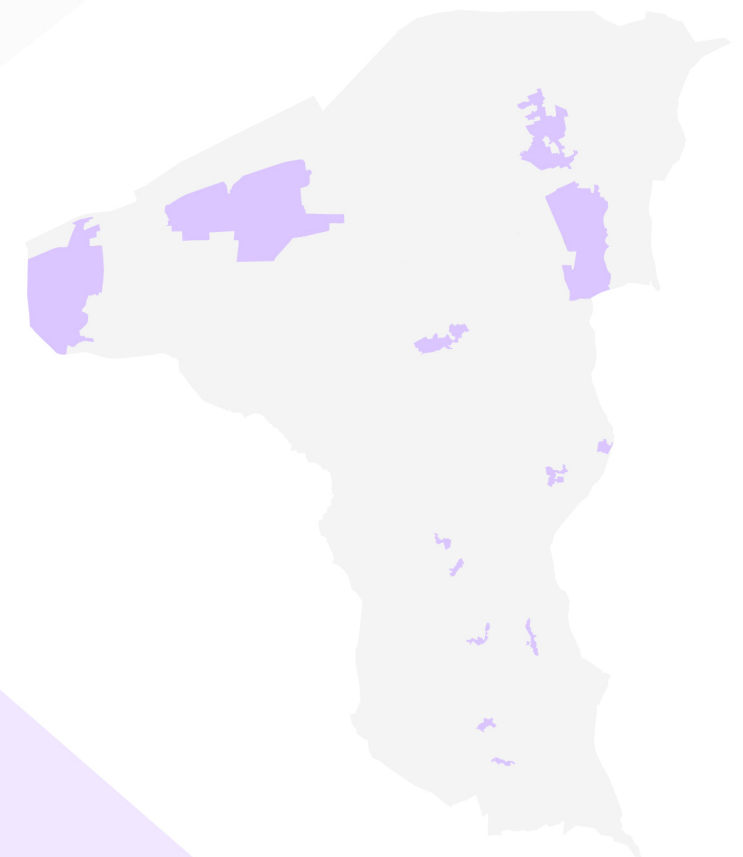
Aspetti cartografici e Database Geografico

LDP Progetti GIS srl

Aspetti partecipativi

SIMURG RICERCHE - Claudia Casini

**DIS05 - Disposizioni per la programmazione degli interventi volti
all'abbattimento delle barriere architettoniche nell'ambito urbano**



INDICE

_Premessa

_Riferimenti normativi e destinatari del PEBA

_Il lavoro condotto

_Porposte per la pianificazione degli interventi

_Schedatura

__Collesalveti

__Vicarello

__Stagno

__Guasticce

__Nugola

__Torretta Vecchia

__Castell'Anselmo

__Parrana San Giusto

__Parrana San Martino

__Pietreto

Premessa

Le “Disposizioni per la programmazione degli interventi volti all’abbattimento delle barriere architettoniche nell’ambito urbano finalizzati a garantire un’adeguata accessibilità delle strutture di uso pubblico, degli spazi comuni delle città e delle infrastrutture per la mobilità ai sensi dell’art.95, c.6 della l.r.65/2014” sono un elaborato di piano contenente al suo interno delle elaborazioni cartografiche, ed ha lo scopo di evidenziare gli ostacoli che sono fonte di disagio per la mobilità di chiunque ed in particolare di coloro che, per qualsiasi causa, hanno una capacità motoria ridotta o altra disabilità in forma permanente o temporanea.

Cosa sono le barriere architettoniche?

Una barriera architettonica è un qualunque elemento costruttivo che impedisce o limita gli spostamenti o la fruizione di servizi, in particolar modo a persone disabili, con limitata capacità motoria o sensoriale. La barriera architettonica può essere una scala, un gradino, una rampa troppo ripida. Qualunque elemento architettonico può trasformarsi in barriera architettonica e l’accessibilità dipende sempre dalle caratteristiche personali della singola persona.

Non una sola disabilità

La buona progettazione e la corretta messa in opera deve inoltre tenere in considerazione tutte le disabilità, o almeno il maggior numero possibile. Comunemente infatti siamo abituati a pensare solo alla disabilità motoria di chi non può percorrere le scale e ai relativi presidi che risolvono il problema. Le disabilità però sono molte e diverse: per esempio la disabilità uditiva o visiva può rendere difficoltosa la fruizione di luoghi pubblici invece agevoli per il disabile motorio. Si pensi per esempio a luoghi con scarsa illuminazione, con percorsi poco segnalati o con sporgenze o distlivelli non evidenti dal punto di vista visivo.

Le analisi riguardanti l’accessibilità alle strutture pubbliche o di uso pubblico redatte e qui contenute, avranno conseguenze sia sulla programmazione dei lavori da fare, sia sugli strumenti e sugli indirizzi che si vorranno dare a tutti coloro, pubblici e privati, che intervenendo sul territorio a vari livelli dovranno comunque avere l’obiettivo di rendere i centri abitati sempre più accessibili a tutti.

La redazione del vero e proprio P.E.B.A. (Piano dell’Eliminazione delle Barriere Architettoniche) secondo gli indirizzi definiti dalla normativa nazionale e dalla normativa della Regione Toscana, ed alla luce dei più recenti studi sull’argomento, si proporrà l’obiettivo di predisporre uno strumento metodologico e degli indicatori in grado di guidare gli Enti e l’Amministrazione nella gestione degli interventi di progettazione e di manutenzione.

Riferimenti Normativi e destinatari del PEBA

In Italia è solo dagli anni Settanta (Conferenza internazionale di Stresa del 1965) che si comincia a parlare di eliminazione delle barriere architettoniche. La sensibilità verso le tematiche della disabilità si manifesta attorno agli anni Cinquanta negli Stati Uniti, ove nasce il movimento “Barrier Free” come risposta ai malati di poliomielite prima ed ai reduci del Vietnam, poi. Si stima che circa 87 milioni di persone, quasi una persona su sei, nell’Unione Europea viva con una forma di disabilità:

- il 24,7% della popolazione di età superiore a 16 anni è limitato nelle proprie attività,
- il 17,7% ha limitazioni moderate
- il 7% limitazioni gravi

(fonte: EU-SILC 2018)

I trend delineano oltretutto un potenziale aumento di tale dato con il previsto *invecchiamento della popolazione* negli anni a venire. Notevoli sono ancora oggi i disagi che i disabili sono costretti ad affrontare: spesso, in assenza di servizi adeguati, le persone disabili sono impossibilitate a partecipare pienamente alla vita sociale. Attualmente, le principali norme di riferimento nazionali che regolano la progettazione sono:

Legge n.41/1986, art.32 comma 21

“Per gli edifici pubblici già esistenti non ancora adeguati alle prescrizioni del DPR 27 aprile 1978, n. 384 (ora DPR 24 luglio 1996, n. 503), dovranno essere adottati da parte delle Amministrazioni competenti piani di eliminazione delle barriere architettoniche entro un anno dalla entrata in vigore della presente legge”.

Legge Quadro n.13/89

Stabilisce i termini e i modi in cui deve essere garantita l’accessibilità ai vari ambienti, con particolare attenzione ai luoghi pubblici. Il D.M.236/89 (decreto attuativo) descrive all’art.3 i criteri generali di progettazione e indica tre diversi livelli di attenzione: accessibilità, visibilità e adattabilità.

Legge 104/1992, Art.24, comma 9

“I piani di cui alla L.41/86, sono modificati con integrazioni relative all’accessibilità degli spazi urbani, con riferimento alla realizzazione di percorsi accessibili, all’installazione di semafori acustici per non vedenti, alla rimozione della segnaletica che ostacola la circolazione delle persone disabili.” (Art. 24, c.9) facendo quindi obbligo ai Comuni, di integrare il Piano di Eliminazione delle Barriere Architettoniche (P.E.B.A.) con il Piano di Accessibilità Urbana (P.A.U.), cioè con lo studio degli spazi urbani finalizzati alla realizzazione di percorsi pedonali (e non solo) sicuri ed accessibili a tutti e in particolare ai diversamente abili.”

Costituzione italiana Articolo 3

“Tutti i cittadini hanno pari dignità sociale e sono uguali davanti alla legge, senza distinzione di sesso, di razza, di lingua, di religione, di opinioni politiche, di condizioni personali e sociali. È compito della Repubblica rimuovere gli ostacoli di ordine economico e sociale, che, limitando di fatto la libertà e l’uguaglianza dei cittadini, impediscono il pieno sviluppo della persona umana e l’effettiva partecipazione di tutti i lavoratori all’organizzazione politica, economica e sociale del Paese.”

Convenzione ONU

Il 23 febbraio 2009, l’Italia ha ratificato la Convenzione ONU sui diritti dei disabili, trattato internazionale che sancisce sia diritti sia un nuovo approccio culturale per la disabilità e vincola gli Stati firmatari a rispettarli.

Va anche tenuto conto della nutrita giurisprudenza consolidata in questi anni nei diversi gradi del nostro Ordinamento Giudiziario, sistematicamente orientata a riconoscere il disabile titolare di inviolabili diritti soggettivi perfetti, perché costituzionalmente

tutelati nella loro rilevanza, fra i quali fanno spicco quelli di uguaglianza e libertà , il cui godimento non è subordinabile in nessun caso a qualsivoglia motivo di natura tecnica, economica, patrimoniale, organizzativa o simile.

In conclusione c’è una considerazione da sottolineare, e cioè questa: accanto alle norme che devono essere rispettare per legge, esistono accorgimenti dei quali si deve tener conto se si vuole essere veramente accessibili.

In altri termini: *non basta essere a norma per poter definirsi accessibili a tutti e ancora:* non esiste una soluzione ideale per ogni barriera architettonica! (Una rampa con una pendenza a norma può essere troppo ripida per una persona anziana in carrozzella, ad esempio).

Il lavoro condotto

Il documento illustra un approccio metodologico fondato sul concetto di accessibilità per tutti, basato sull’analisi del contesto (incluse le modalità di fruizione dell’ambiente), sulla metodica per il rilevamento delle criticità (compresi i criteri per l’individuazione delle barriere architettoniche) e sull’analisi delle scelte progettuali in un’ottica di definizione di budget dei possibili interventi di abbattimento delle barriere architettoniche.

I sopralluoghi mirati, condotti in tutti i “territori urbanizzati” così come definiti dal Piano Operativo, hanno interessato i servizi pubblici o di interesse pubblico e se ne sono verificati i requisiti minimi per il loro accesso. Gli spazi urbani esaminati sono stati, per esempio, percorsi o aree pedonali, piazze, aree verdi e viabilità, gli edifici pubblici e scolastici, strutture per il tempo libero (per esempio strutture per lo sport, la cultura e lo spettacolo, strutture recettive, edifici di culto e di interesse culturale).

I centri esaminati sono Collesalvetti, Vicarelo, Nugola, Stagno, Guasticce, Castell’Anselmo, Torretta Vecchia, Parrana San Giusto, Parrana San Martino e Pietreto.

Per ogni singolo centro abitato sono state individuate le strutture/ servizi pubblici o di interesse pubblico e analizzate le modalità d’accesso. E’ stato dato un giudizio sintetico e quindi assegnato all’eventuale intervento un livello di priorità (bassa, media, alta).

Tra i servizi esaminati ci sono:

- Presenza di un’area a parcheggio pubblico e posti auto riservati ai possessori di contrassegno in prossimità dell’ingresso principale o in punti alternativi di facile accesso al servizio servito;
- percorso pedonale che colleghi tutte le strutture d’uso pubblico ed i servizi, accessibile alle esigenze di chiunque per sviluppo, dimensioni e caratteristiche della pavimentazione, di norma orizzontali e complanari tra loro e non sdruciolevoli, consentendo il passaggio delle sedie a ruote, dei passeggini e delle biciclette. La larghezza del percorso deve essere tale da garantire la mobilità nonché, in punti non eccessivamente distanti tra loro, anche l’inversione di marcia da parte di una persona su sedia a ruote.
- adeguata pendenza delle rampe di raccordo: la pendenza va definita in rapporto alla capacità di una persona su sedia a ruote di superarla e di percorrerla senza affaticamento anche in relazione alla lunghezza della stessa. Si devono interporre ripiani orizzontali di riposo per rampe particolarmente lunghe.
- Presenza del Trasporto pubblico locale e verifica della tipologia delle fermate (palina o pensilina).

Lo scopo ultimo del presente elaborato è infatti quello di restituire un accurato quadro conoscitivo sotto questi aspetti del territorio comunale all’anno 2023 (si precisa che alcuni rilievi sono stati condotti anche nel 2022, in occasione dei rilievi per il Piano Operativo) e parte dal presupposto che l’accessibilità deve elevare il comfort dello spazio urbano, eliminando tutti gli ostacoli che discriminano, a favore di un’uguaglianza di opportunità.

La norma infatti sottolinea la necessità di una sempre più diffusa cultura dell’inclusione e della libera fruizione da parte di tutti i cittadini, senza distinzione o limitazione alcuna, dei luoghi in cui si vive.

La qualità della vita di una città dipende, infatti, dalla possibilità per i suoi abitanti di poter usufruire delle risorse e dei servizi in essa disponibili, mantenendo le relazioni che loro ritengono fondamentali per la propria vita sociale.

Proposte per la pianificazione degli interventi

L'esperienza diretta sul territorio e il confronto con vari rappresentanti di associazioni per la tutela dei diritti dei portatori di handicap ci hanno permesso di individuare una serie di indicazioni tecniche che permetterebbero di progettare la città futura sempre più a misura di tutti. Tali indicazioni tecniche, che l'Amministrazione Comunale potrà promuovere in fase di successivo PEBA, riguardano in particolare:

LA MASSIMA PENDENZA AMMISSIBILE PER LE RAMPE (fig. 1)

Se è pur vero che la normativa vigente indica un valore massimo di pendenza (8%) oltre il quale non si dovrebbe andare nella progettazione, è anche vero che ci è stato dimostrato come un adulto su carrozzella da solo non sempre riesca a percorrere una rampa con tale pendenza. Sarebbe buona norma pertanto abbassare al 7% in ambito comunale per le nuove opere il limite massimo di pendenza delle rampe di raccordo. Questa soluzione non sarebbe in contrasto con la normativa nazionale, ma al contrario rappresenterebbe un grande segno di sensibilità. Appare difficile poter applicare questo nuovo limite all'esistente, se pur in ambito di progetti di adeguamento: in situazioni ormai consolidate si può mantenere il limite massimo di pendenza all'8%. Anche i valori limite per rampe di sviluppo inferiore a 3,00 metri dovrebbero essere presi in considerazione. La normativa attuale consente in caso di adeguamento una pendenza massima fino al 12% per rampe di sviluppo inferiore a 3,00 metri.

LA TIPOLOGIA DEI MATERIALI (fig. 2)

Molte volte per ragioni estetiche, specie nei percorsi di aree verdi pubbliche o nei marciapiedi, sono stati usati per le pavimentazioni pietre, blocchi, ecc. che non sempre rendono possibile la percorribilità di chi si muove su carrozzella, come anche la predilezione per l'utilizzo di materiali che presentano superfici particolarmente grezze e rugose, che rendono estremamente fastidioso il passaggio. Infatti fondi sconnessi, fangosi, sabbiosi, o composti da materiali incoerenti in genere (brecciolino o ghiaietto) risultano difficilmente praticabili dai disabili motori, oltre che dai passeggini e in certa misura anche dalle biciclette. La superficie del percorso deve, pertanto, essere costruita in materiale antidrucciolevo, e ben livellata. Bisogna prestare attenzione, inoltre, al fatto che eventuali griglie poste lungo il percorso non facilitino l'incastro delle ruote della carrozzina. Sarebbe buona norma pertanto prescrivere per tali percorsi pubblici l'utilizzo di materiali e di una modalità di posa che non presentino asperità, rugosità o fessure ma una superficie compatta e possedere caratteristiche di durezza e resistenza alle intemperie e all'usura, tali da non costituire una "barriera" architettonica.

MARCIAPIEDI

Una giusta dimensione per un percorso pedonale è di 150 cm e, qualora ci fosse, il dislivello fra zone adiacenti non deve superare i 2,5 cm. Si deve fare inoltre attenzione a non creare restringimenti o ad inserire elementi che ne intralcino l'utilizzo. Nei tratti inclinati, la pendenza non deve superare il 5%.

PASSAGGI PEDONALI

Qualora non sia possibile adottare dei sovra o sottopassi, si consiglia di facilitare l'individuazione visiva dell'attraversamento mediante segnaletica stradale, strisce pedonali, e illuminazioni di richiamo. Se gli attraversamenti sono lunghi, è necessario predisporre delle aiuole salvagente e degli apparecchi semaforici con tempi di via libera tali da permettere l'attraversamento anche a persone disabili. E' necessario, infine, predisporre un raccordo tra marciapiede e attraversamento o tramite l'utilizzo di scivoli, o realizzando

l'attraversamento allo stesso livello del marciapiede.

PARCHEGGI

È fondamentale che la larghezza della zona di sosta sia tale da permettere l'apertura completa della portiera, l'affiancamento dell'auto con la carrozzina e i trasferimenti automobile/carrozzina. Per questo la larghezza minima indicata è pari a 3m. I parcheggi, inoltre, devono essere segnalati e facilmente raggiungibili tramite percorsi pedonali.




L'ADEGUAMENTO DI SERVIZI PUBBLICI ANCHE DI PROPRIETÀ PRIVATA. Nelle planimetrie relative all'individuazione dei percorsi individuati, sono stati presi in considerazione, oltre agli spazi ed alle strutture di proprietà pubblica, anche tutte quelle altre strutture che, se pur di proprietà privata, costituiscono comunque dei servizi pubblici. Ci riferiamo in particolare alle farmacie, agli uffici postali, ai circoli. La normativa edilizia vigente non obbliga i proprietari ad adeguare gli ambienti ma non crediamo si possa pensare ad una città accessibile senza che queste situazioni siano sanate: occorre sensibilizzare i proprietari di tali attività che dovrebbero garantire l'accessibilità e dovrebbero dotare le strutture di servizi igienici per disabili, quindi facilmente raggiungibili e utilizzabili da persone in carrozzina, con dimensioni tali da permettere manovre di rotazione e di accostamento ai sanitari.

RACCORDI CON LA NORMATIVA ANTINCENDIO

Qualsiasi soluzione progettata per garantire l'accessibilità o la visitabilità di un edificio pubblico o di uso pubblico deve comunque prevedere una adeguata distribuzione degli ambienti e specifici accorgimenti tecnici per contenere i rischi di incendio anche nei confronti di persone con ridotta o impedita capacità motoria o sensoriale. A tale fine dovrà essere, ove tecnicamente possibile e nel rispetto delle vigenti normative, la suddivisione dell'insieme edilizio in "compartimenti antincendi" piuttosto che l'individuazione di "sistemi di via d'uscita" costituiti da scale di sicurezza non utilizzabili dalle persone con ridotta o impedita capacità motoria.

Si riporta di seguito uno schema esemplificativo degli elementi da mettere in conto durante la progettazione di un'area verde di uso pubblico, tali da garantire l'agevole fruizione da parte di tutti.

ACCESSIBILITA' DEI SENTIERI/PERCORSI IN FUNZIONE DELLA PENDENZA

Facilmente accessibile	Moderatamente accessibile	Accessibile con accompagnatore
		
	pendenza 5%	pendenza 6% - 8%
		pendenza >8%

ACCESSIBILITA' DEI PERCORSI IN FUNZIONE DELLE CARATTERISTICHE DEL FONDO

				
Fondo piano e compatto	Leggermente sconnesso ma compatto	Molto sconnesso e compatto	Fangoso	Sabbioso
OTTIMALE	BUONO	PERICOLOSO	IMPOSSIBILE	IMPOSSIBILE
	Possibili soluzioni: Rullaggio, spianamento.	Possibili soluzioni: Rullaggio, spianamento.	Possibili soluzioni: Addizione di un leggero strato di ghiaia spezzata e rullaggio.	Possibili soluzioni: Addizione di un terreno argilloso e rullaggio.

Disegno tratto da: M. Antoninetti, *Un'oasi per tutti. Guida per la progettazione del verde extraurbano senza barriere*, Cooperativa Libreria Borgo Aquileia, Udine 1991, pag.59.

fig. 1

SEZIONE TIPO DI UN SENTIERO/PERCORSO

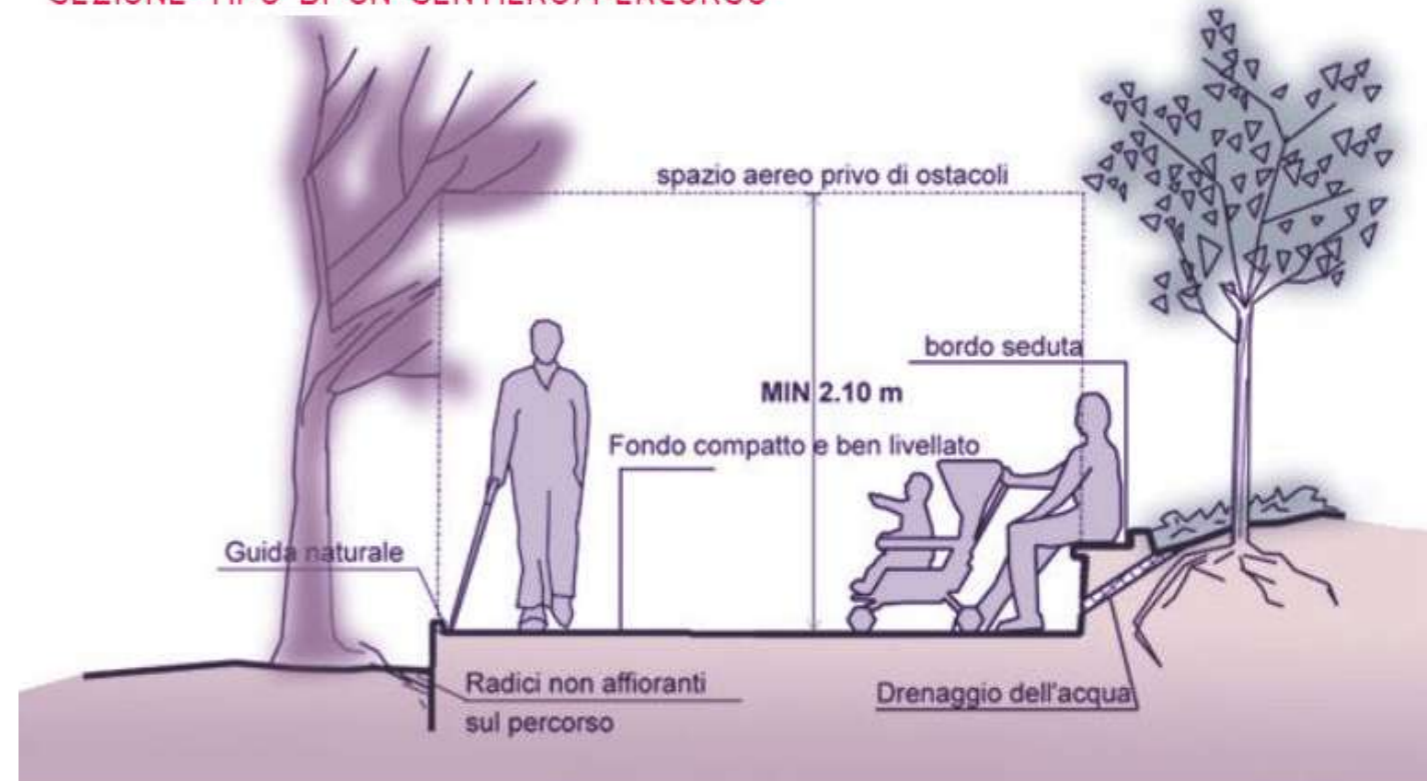
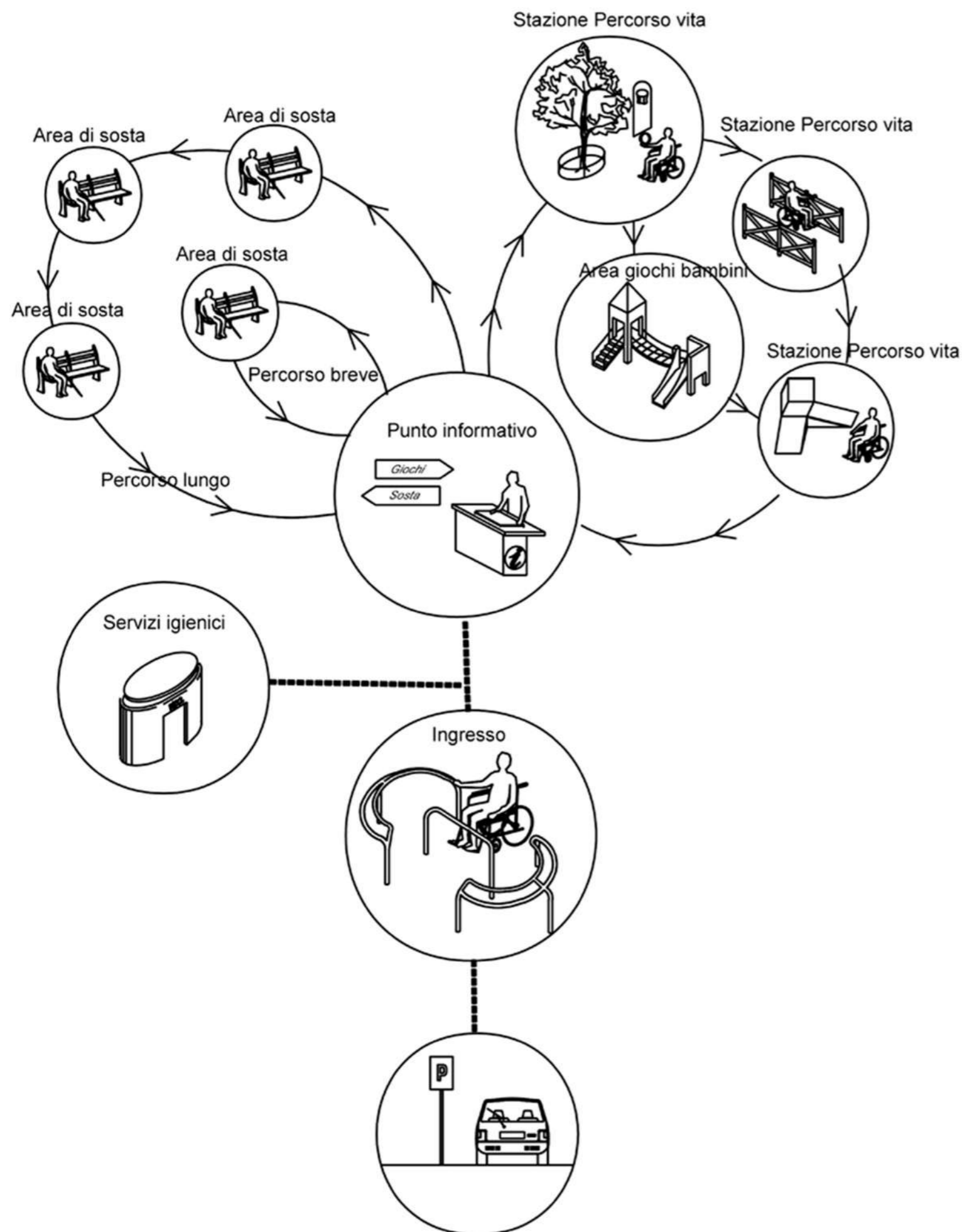


fig. 2

SCHEMA DISTRIBUTIVO DI UN'AREA VERDE ACCESSIBILE



Tra le iniziative che l'Amministrazione Comunale potrà promuovere si suggeriscono:







- creare un canale informativo sul sito istituzionale in modo da informare e tenere aggiornati i cittadini su quanto è in corso di esecuzione in tema di accessibilità, su ciò che è stato fatto e su ciò che viene posto in programmazione;
- mappatura delle aree pubbliche a parcheggio riservate ai disabili, rendendo disponibile la mappa tramite il sito istituzionale del comune;
- individuazione e scelta di una APP gratuita, scaricando la quale i cittadini possono individuare l'ubicazione delle aree a parcheggio per disabili;
- realizzazione di una planimetria con la mappatura di tutti gli edifici pubblici già accessibili e/o visitabili e di quelli che lo dovranno diventare nonché la programmazione dei lavori da eseguire;
- dotare i giardini pubblici di giochi cosiddetti "inclusivi" dove i bambini con disabilità possono giocare insieme ai bambini senza disabilità, con i fratellini, con i compagni di scuola, con i nonni, in autonomia e sicurezza.

COLLESALVETTI

PEBA_COLLESALVETTI_01

Località: Collesalveti
 Funzione: area verde pubblico attrezzato, carabinieri, biblioteca e pinacoteca comunali in via Umberto I
 Titolo di godimento: Comune

LEGENDA

-  Area rilevata
-  Cono ottico fotografico
-  Attraversamento pedonale raccordato e segnalato
-  Fermata mezzi pubblici
-  Presenza segnalata posto auto riservato portatori di handicap
-  Non accessibile per portatori di handicap

NOTE/STIMA OPERE DI ADEGUAMENTO PER ABBATTIMENTO BARRIERE ARCHITETTONICHE

Manca un raccordo sicuro per accedere all'area verde. Via Umberto I è praticabile solo da sud: infatti a nord è presente una scalinata che impossibilita le persone con disabilità ad accedere alle diverse funzioni. La fermata dell'autobus più in prossimità si trova in Piazza della Repubblica.

PRIORITA' DI INTERVENTO

NULLA

BASSA

MEDIA

ALTA



Ortofotocarta del 2019 - Scala 1:1000

RILIEVO FOTOGRAFICO ottobre 2021



	SI	NO
 Percorso accessibile per passeggini	<input checked="" type="checkbox"/>	<input type="checkbox"/>
 Presenza di rampa accessibile per portatori di handicap	<input checked="" type="checkbox"/>	<input type="checkbox"/>
 Percorso accessibile per claudicanti	<input checked="" type="checkbox"/>	<input type="checkbox"/>
 Presenza di posti auto riservati	<input checked="" type="checkbox"/>	<input type="checkbox"/>
 Presenza di almeno un percorso pedonale accessibile che porti all'ingresso	<input checked="" type="checkbox"/>	<input type="checkbox"/>
 Presenza di segnaletica	<input checked="" type="checkbox"/>	<input type="checkbox"/>
 Ingresso accessibile	<input checked="" type="checkbox"/>	<input type="checkbox"/>
 Presenza di ascensore	<input type="checkbox"/>	<input type="checkbox"/>
 Presenza di fermata mezzi pubblici con pensilina	<input type="checkbox"/>	<input checked="" type="checkbox"/>
 Presenza di fermata mezzi pubblici con palina	<input type="checkbox"/>	<input checked="" type="checkbox"/>
 Attraversamento pedonale raccordato	<input type="checkbox"/>	<input checked="" type="checkbox"/>
 Attraversamento pedonale raccordato e segnalato	<input type="checkbox"/>	<input checked="" type="checkbox"/>
 Segnalazione acustica al semaforo	<input type="checkbox"/>	<input checked="" type="checkbox"/>
 Presenza di gradini	<input checked="" type="checkbox"/>	<input type="checkbox"/>
 Fondo sconnesso e/o con presenza di ostacoli	<input checked="" type="checkbox"/>	<input type="checkbox"/>

GIUDIZIO SINTETICO

ADEGUATO



ADEGUATO CON PICCOLE OPERE









NON ADEGUATO



PEBA_COLLESALVETTI_02

Località: Collesalveti
 Funzione: attrezzatura di interesse collettivo - amministrativo - comune, piazza della Repubblica
 Titolo di godimento: Comune

LEGENDA

-  Area rilevata
-  Cono ottico fotografico
-  Attraversamento pedonale raccordato e segnalato
-  Fermata mezzi pubblici
-  Presenza segnalata posto auto riservato portatori di handicap
-  Non accessibile per portatori di handicap

NOTE/STIMA OPERE DI ADEGUAMENTO PER ABBATTIMENTO BARRIERE ARCHITETTONICHE

Piazza della Repubblica e gli uffici del Comune sono raggiungibili tramite l'uso del trasporto pubblico e perfettamente accessibili da persone con ridotte capacità sensoriali o motorie: sono infatti presenti attraversamenti raccordati e rampe.

PRIORITA' DI INTERVENTO

NULLA 	BASSA 	MEDIA 	ALTA 
--	--	--	---



Ortofotocarta del 2019 - Scala 1:1000

RILIEVO FOTOGRAFICO ottobre 2021



	SI	NO
 Percorso accessibile per passeggini	<input checked="" type="checkbox"/>	<input type="checkbox"/>
 Presenza di rampa accessibile per portatori di handicap	<input checked="" type="checkbox"/>	<input type="checkbox"/>
 Percorso accessibile per claudicanti	<input checked="" type="checkbox"/>	<input type="checkbox"/>
 Presenza di posti auto riservati	<input checked="" type="checkbox"/>	<input type="checkbox"/>
 Presenza di almeno un percorso pedonale accessibile che porti all'ingresso	<input checked="" type="checkbox"/>	<input type="checkbox"/>
 Presenza di segnaletica	<input checked="" type="checkbox"/>	<input type="checkbox"/>
 Ingresso accessibile	<input checked="" type="checkbox"/>	<input type="checkbox"/>
 Presenza di ascensore	<input checked="" type="checkbox"/>	<input type="checkbox"/>
 Presenza di fermata mezzi pubblici con pensilina	<input type="checkbox"/>	<input checked="" type="checkbox"/>
 Presenza di fermata mezzi pubblici con palina	<input checked="" type="checkbox"/>	<input type="checkbox"/>
 Attraversamento pedonale raccordato	<input checked="" type="checkbox"/>	<input type="checkbox"/>
 Attraversamento pedonale raccordato e segnalato	<input checked="" type="checkbox"/>	<input type="checkbox"/>
 Segnalazione acustica al semaforo	<input type="checkbox"/>	<input checked="" type="checkbox"/>
 Presenza di gradini	<input type="checkbox"/>	<input checked="" type="checkbox"/>
 Fondo sconnesso e/o con presenza di ostacoli	<input type="checkbox"/>	<input checked="" type="checkbox"/>







GIUDIZIO SINTETICO

ADEGUATO 
 ADEGUATO CON PICCOLE OPERE 
 NON ADEGUATO 

PEBA_COLLESALVETTI_03

Località: Collesalveti
 Funzione: attrezzatura di interesse collettivo - sanitario - RSD
 Santa Caterina e parcheggi
 Titolo di godimento: Comune

LEGENDA

-  Area rilevata
-  Cono ottico fotografico
-  Attraversamento pedonale raccordato e segnalato
-  Fermata mezzi pubblici
-  Presenza segnalata posto auto riservato portatori di handicap
-  Non accessibile per portatori di handicap

NOTE/STIMA OPERE DI ADEGUAMENTO PER ABBATTIMENTO BARRIERE ARCHITETTONICHE
 Sono presenti parcheggi dedicati per portatori di handicap.

PRIORITA' DI INTERVENTO

NULLA



BASSA



MEDIA



ALTA





Ortofotocarta del 2019 - Scala 1:1000

RILIEVO FOTOGRAFICO ottobre 2021



	SI	NO
 Percorso accessibile per passeggini	<input checked="" type="checkbox"/>	<input type="checkbox"/>
 Presenza di rampa accessibile per portatori di handicap	<input type="checkbox"/>	<input checked="" type="checkbox"/>
 Percorso accessibile per claudicanti	<input checked="" type="checkbox"/>	<input type="checkbox"/>
 Presenza di posti auto riservati	<input checked="" type="checkbox"/>	<input type="checkbox"/>
 Presenza di almeno un percorso pedonale accessibile che porti all'ingresso	<input checked="" type="checkbox"/>	<input type="checkbox"/>
 Presenza di segnaletica	<input checked="" type="checkbox"/>	<input type="checkbox"/>
 Ingresso accessibile	<input checked="" type="checkbox"/>	<input type="checkbox"/>
 Presenza di ascensore	<input type="checkbox"/>	<input type="checkbox"/>
 Presenza di fermata mezzi pubblici con pensilina	<input type="checkbox"/>	<input checked="" type="checkbox"/>
 Presenza di fermata mezzi pubblici con palina	<input type="checkbox"/>	<input checked="" type="checkbox"/>
 Attraversamento pedonale raccordato	<input checked="" type="checkbox"/>	<input type="checkbox"/>
 Attraversamento pedonale raccordato e segnalato	<input checked="" type="checkbox"/>	<input type="checkbox"/>
 Segnalazione acustica al semaforo	<input type="checkbox"/>	<input checked="" type="checkbox"/>
 Presenza di gradini	<input type="checkbox"/>	<input checked="" type="checkbox"/>
 Fondo sconnesso e/o con presenza di ostacoli	<input type="checkbox"/>	<input checked="" type="checkbox"/>

GIUDIZIO SINTETICO

ADEGUATO



ADEGUATO CON PICCOLE OPERE









NON ADEGUATO



PEBA_COLLESALVETTI_04

Località: Collesalveti
 Funzione: area verde pubblico attrezzato - via Garibaldi
 Titolo di godimento: Comune

LEGENDA

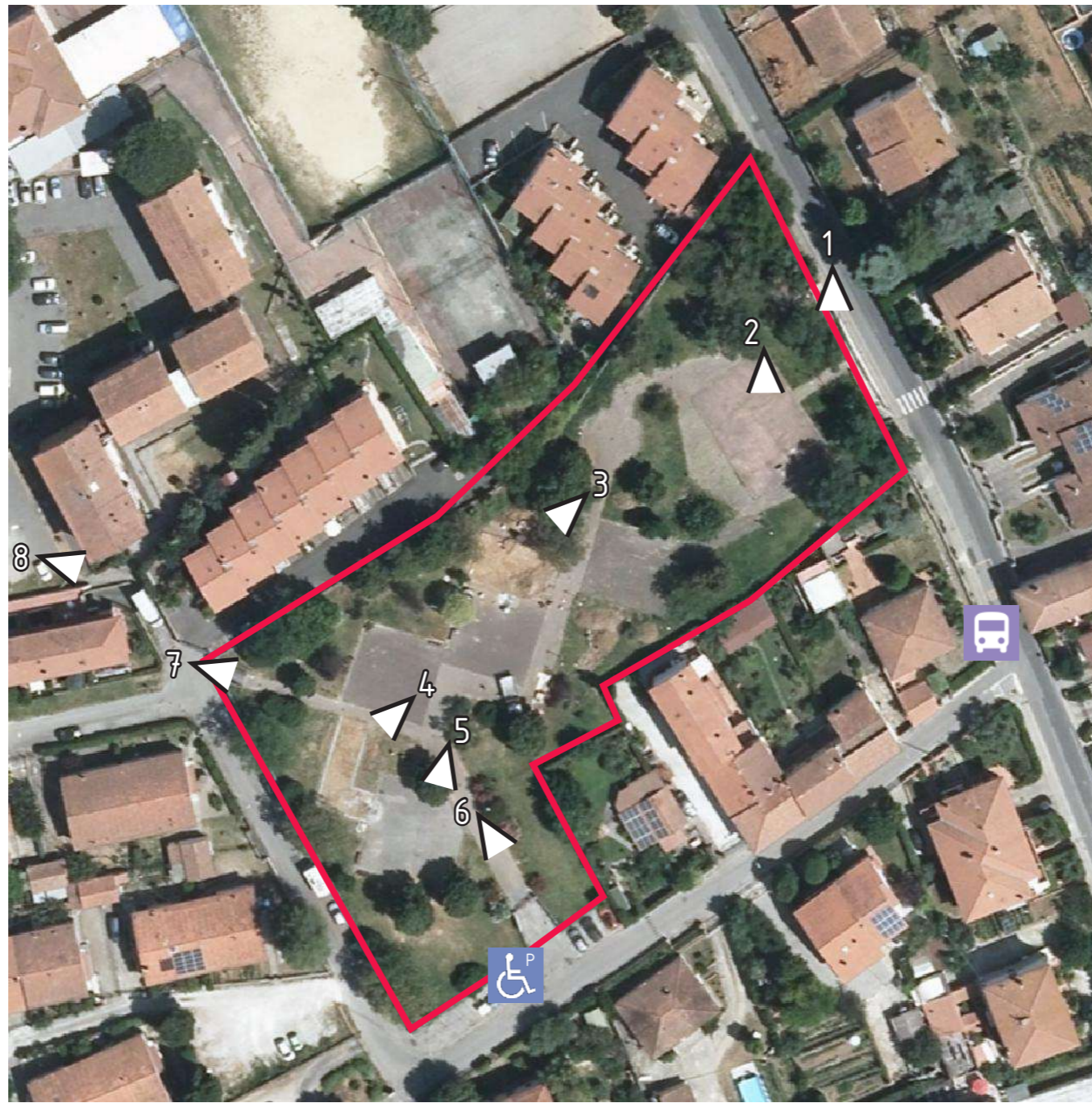
-  Area rilevata
-  Cono ottico fotografico
-  Attraversamento pedonale raccordato e segnalato
-  Fermata mezzi pubblici
-  Presenza segnalata posto auto riservato portatori di handicap
-  Non accessibile per portatori di handicap

NOTE/STIMA OPERE DI ADEGUAMENTO PER ABBATTIMENTO BARRIERE ARCHITETTONICHE

Il parco ha tre accessi: uno su via Gribaldi e due su via Achille Grandi. Solo uno dei due su via Achille Grandi è accessibile da persone con ridotte capacità motorie. I restanti due sono scalinate di cui una è raggiungibile tramite un percorso con ostacoli. All'interno del parco sono presenti giochi inclusivi.

PRIORITA' DI INTERVENTO

NULLA 	BASSA 	MEDIA 	ALTA 
--	--	--	---



Ortofotocarta del 2019 - Scala 1:1000

RILIEVO FOTOGRAFICO ottobre 2021



	SI	NO
 Percorso accessibile per passeggini	<input checked="" type="checkbox"/>	<input type="checkbox"/>
 Presenza di rampa accessibile per portatori di handicap	<input type="checkbox"/>	<input checked="" type="checkbox"/>
 Percorso accessibile per claudicanti	<input checked="" type="checkbox"/>	<input type="checkbox"/>
 Presenza di posti auto riservati	<input checked="" type="checkbox"/>	<input type="checkbox"/>
 Presenza di almeno un percorso pedonale accessibile che porti all'ingresso	<input checked="" type="checkbox"/>	<input type="checkbox"/>
 Presenza di segnaletica	<input checked="" type="checkbox"/>	<input type="checkbox"/>
 Ingresso accessibile	<input checked="" type="checkbox"/>	<input type="checkbox"/>
 Presenza di ascensore	<input type="checkbox"/>	<input type="checkbox"/>
 Presenza di fermata mezzi pubblici con pensilina	<input type="checkbox"/>	<input checked="" type="checkbox"/>
 Presenza di fermata mezzi pubblici con palina	<input type="checkbox"/>	<input checked="" type="checkbox"/>
 Attraversamento pedonale raccordato	<input type="checkbox"/>	<input checked="" type="checkbox"/>
 Attraversamento pedonale raccordato e segnalato	<input type="checkbox"/>	<input checked="" type="checkbox"/>
 Segnalazione acustica al semaforo	<input type="checkbox"/>	<input checked="" type="checkbox"/>
 Presenza di gradini	<input checked="" type="checkbox"/>	<input type="checkbox"/>
 Fondo sconnesso e/o con presenza di ostacoli	<input type="checkbox"/>	<input checked="" type="checkbox"/>

GIUDIZIO SINTETICO

ADEGUATO 
 ADEGUATO CON PICCOLE OPERE 
 NON ADEGUATO 

PEBA_COLLESALVETTI_05

Località: Collesalveti
 Funzione: attrezzature di interesse collettivo - ricreativo/religioso
 - oratorio, chiesa dei Santi Quirico e Giulitta e aula mariana
 Titolo di godimento: Comune

LEGENDA

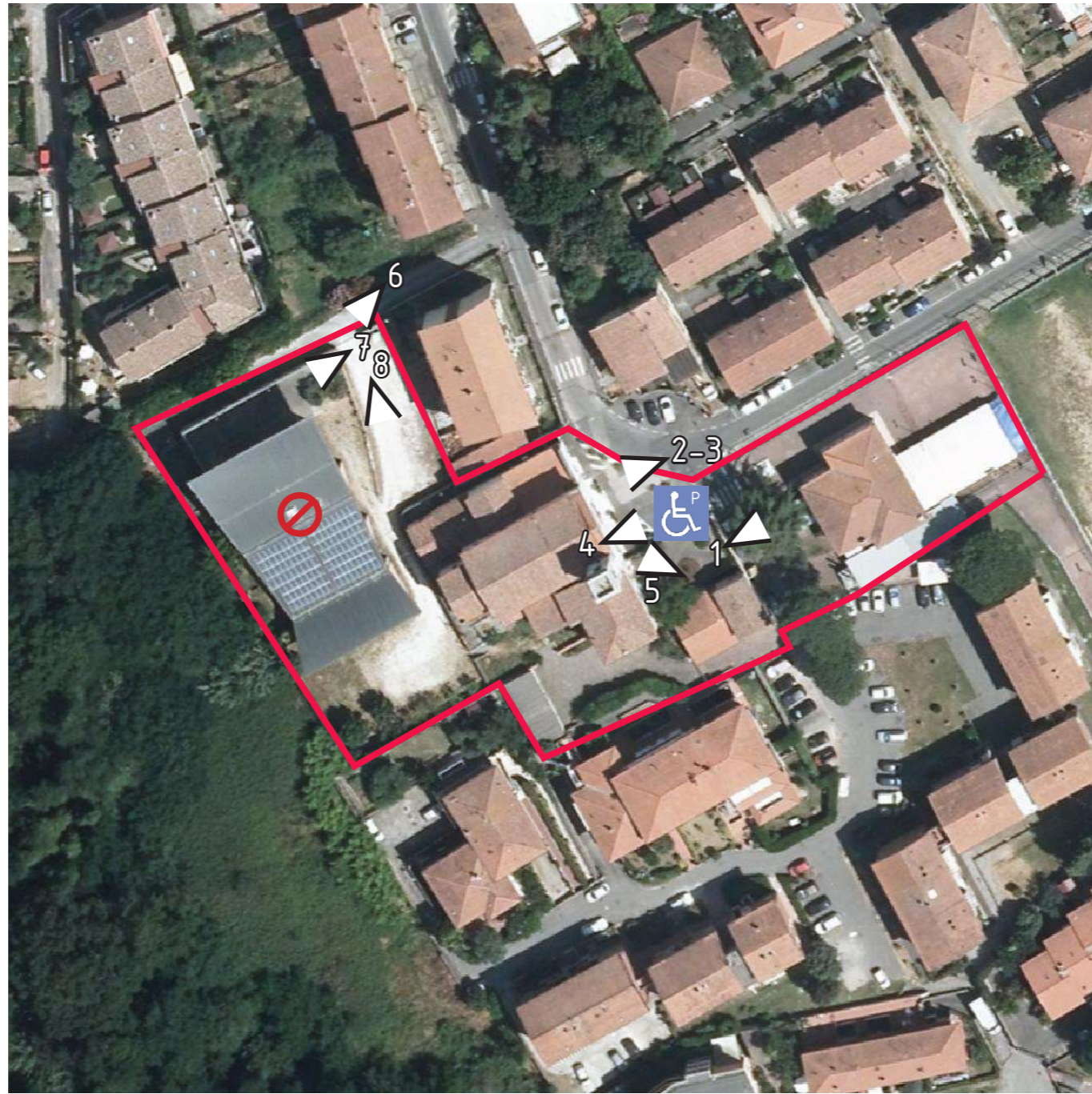
- Area rilevata
- Cono ottico fotografico
- Attraversamento pedonale raccordato e segnalato
- Fermata mezzi pubblici
- Presenza segnalata posto auto riservato portatori di handicap
- Non accessibile per portatori di handicap

NOTE/STIMA OPERE DI ADEGUAMENTO PER ABBATTIMENTO BARRIERE ARCHITETTONICHE

La chiesa e l'oratorio risultano adeguati grazie alla presenza di rampe e raccordi. Al contrario l'aula mariana, utilizzata anche per eventi, non risulta raggiungibile per portatori di disabilità a causa della presenza di gradini e fondo ghiaioso.

PRIORITA' DI INTERVENTO

NULLA
 BASSA
 MEDIA
 ALTA



Ortofotocarta del 2019 - Scala 1:1000

RILIEVO FOTOGRAFICO ottobre 2021



	SI	NO
Percorso accessibile per passeggini	<input checked="" type="checkbox"/>	<input type="checkbox"/>
Presenza di rampa accessibile per portatori di handicap	<input checked="" type="checkbox"/>	<input type="checkbox"/>
Percorso accessibile per claudicanti	<input checked="" type="checkbox"/>	<input type="checkbox"/>
Presenza di posti auto riservati	<input checked="" type="checkbox"/>	<input type="checkbox"/>
Presenza di almeno un percorso pedonale accessibile che porti all'ingresso	<input checked="" type="checkbox"/>	<input type="checkbox"/>
Presenza di segnaletica	<input checked="" type="checkbox"/>	<input type="checkbox"/>
Ingresso accessibile	<input checked="" type="checkbox"/>	<input type="checkbox"/>
Presenza di ascensore	<input type="checkbox"/>	<input type="checkbox"/>
Presenza di fermata mezzi pubblici con pensilina	<input type="checkbox"/>	<input checked="" type="checkbox"/>
Presenza di fermata mezzi pubblici con palina	<input type="checkbox"/>	<input checked="" type="checkbox"/>
Attraversamento pedonale raccordato	<input type="checkbox"/>	<input checked="" type="checkbox"/>
Attraversamento pedonale raccordato e segnalato	<input type="checkbox"/>	<input checked="" type="checkbox"/>
Segnalazione acustica al semaforo	<input type="checkbox"/>	<input checked="" type="checkbox"/>
Presenza di gradini	<input checked="" type="checkbox"/>	<input type="checkbox"/>
Fondo sconnesso e/o con presenza di ostacoli	<input checked="" type="checkbox"/>	<input type="checkbox"/>

GIUDIZIO SINTETICO

ADEGUATO
 ADEGUATO CON PICCOLE OPERE
 NON ADEGUATO

PEBA_COLLESALVETTI_06

Località: Collesalveti
 Funzione: aree verde pubblico attrezzato - Via Palmiro Togliatti e Strada Regionale 206
 Titolo di godimento: Comune

LEGENDA

- Area rilevata
- Cono ottico fotografico
- Attraversamento pedonale raccordato e segnalato
- Fermata mezzi pubblici
- Presenza segnalata posto auto riservato portatori di handicap
- Non accessibile per portatori di handicap

NOTE/STIMA OPERE DI ADEGUAMENTO PER ABBATTIMENTO BARRIERE ARCHITETTONICHE

L'area verde in via P. Togliatti ha due ingressi di cui uno solo accessibile da sedia a rotelle. Il secondo ingresso presenta il fondo sconnesso: un piccolo intervento di manutenzione adeguerebbe la strada. L'area verde lungo la strada regionale è di vaste dimensioni: percorsi in sicurezza dedicati renderebbero l'area maggiormente fruibile da tutti.

PRIORITA' DI INTERVENTO

NULLA
 BASSA
 MEDIA
 ALTA



Ortofotocarta del 2019 - Scala 1:2000

RILIEVO FOTOGRAFICO ottobre 2021



	SI	NO
Percorso accessibile per passeggini	<input checked="" type="checkbox"/>	<input type="checkbox"/>
Presenza di rampa accessibile per portatori di handicap	<input type="checkbox"/>	<input checked="" type="checkbox"/>
Percorso accessibile per claudicanti	<input checked="" type="checkbox"/>	<input type="checkbox"/>
Presenza di posti auto riservati	<input checked="" type="checkbox"/>	<input type="checkbox"/>
Presenza di almeno un percorso pedonale accessibile che porti all'ingresso	<input checked="" type="checkbox"/>	<input type="checkbox"/>
Presenza di segnaletica	<input checked="" type="checkbox"/>	<input type="checkbox"/>
Ingresso accessibile	<input checked="" type="checkbox"/>	<input type="checkbox"/>
Presenza di ascensore	<input type="checkbox"/>	<input type="checkbox"/>
Presenza di fermata mezzi pubblici con pensilina	<input type="checkbox"/>	<input checked="" type="checkbox"/>
Presenza di fermata mezzi pubblici con palina	<input type="checkbox"/>	<input checked="" type="checkbox"/>
Attraversamento pedonale raccordato	<input type="checkbox"/>	<input checked="" type="checkbox"/>
Attraversamento pedonale raccordato e segnalato	<input type="checkbox"/>	<input checked="" type="checkbox"/>
Segnalazione acustica al semaforo	<input type="checkbox"/>	<input checked="" type="checkbox"/>
Presenza di gradini	<input type="checkbox"/>	<input checked="" type="checkbox"/>
Fondo sconnesso e/o con presenza di ostacoli	<input checked="" type="checkbox"/>	<input type="checkbox"/>







GIUDIZIO SINTETICO

ADEGUATO
 ADEGUATO CON PICCOLE OPERE
 NON ADEGUATO

PEBA_COLLESALVETTI_07

Località: Collesalveti
 Funzione: attrezzature di interesse collettivo - ricreativo - sala spettacolo, attrezzature di interesse collettivo - sanitario - pubblica assistenza, ufficio postale, farmacia in via V. Malenchini
 Titolo di godimento: Comune/proprietà privata

LEGENDA

-  Area rilevata
-  Cono ottico fotografico
-  Attraversamento pedonale raccordato e segnalato
-  Fermata mezzi pubblici
-  Presenza segnalata posto auto riservato portatori di handicap
-  Non accessibile per portatori di handicap

NOTE/STIMA OPERE DI ADEGUAMENTO PER ABBATTIMENTO BARRIERE ARCHITETTONICHE

La sala spettacolo manca di un parcheggio dedicato ai disabili, come anche l'ufficio postale che però presenta una rampa d'accesso. La farmacia in via V. Malenchini, nonostante la presenza del trasporto pubblico e dell'attraversamento pedonale raccordato, non risulta accessibile a causa della presenza di gradini. La pubblica assistenza è facilmente accessibile attraverso un attraversamento pedonale raccordato e segnalato.

PRIORITA' DI INTERVENTO

NULLA

BASSA

MEDIA

ALTA



Ortofotocarta del 2019 - Scala 1:1000

RILIEVO FOTOGRAFICO ottobre 2021



	SI	NO
 Percorso accessibile per passeggini	<input checked="" type="checkbox"/>	<input type="checkbox"/>
 Presenza di rampa accessibile per portatori di handicap	<input checked="" type="checkbox"/>	<input type="checkbox"/>
 Percorso accessibile per claudicanti	<input checked="" type="checkbox"/>	<input type="checkbox"/>
 Presenza di posti auto riservati	<input type="checkbox"/>	<input checked="" type="checkbox"/>
 Presenza di almeno un percorso pedonale accessibile che porti all'ingresso	<input checked="" type="checkbox"/>	<input type="checkbox"/>
 Presenza di segnaletica	<input type="checkbox"/>	<input checked="" type="checkbox"/>
 Ingresso accessibile	<input checked="" type="checkbox"/>	<input type="checkbox"/>
 Presenza di ascensore	<input type="checkbox"/>	<input type="checkbox"/>
 Presenza di fermata mezzi pubblici con pensilina	<input type="checkbox"/>	<input checked="" type="checkbox"/>
 Presenza di fermata mezzi pubblici con palina	<input checked="" type="checkbox"/>	<input type="checkbox"/>
 Attraversamento pedonale raccordato	<input checked="" type="checkbox"/>	<input type="checkbox"/>
 Attraversamento pedonale raccordato e segnalato	<input checked="" type="checkbox"/>	<input type="checkbox"/>
 Segnalazione acustica al semaforo	<input type="checkbox"/>	<input checked="" type="checkbox"/>
 Presenza di gradini	<input checked="" type="checkbox"/>	<input type="checkbox"/>
 Fondo sconnesso e/o con presenza di ostacoli	<input type="checkbox"/>	<input checked="" type="checkbox"/>

GIUDIZIO SINTETICO

ADEGUATO



ADEGUATO CON PICCOLE OPERE









NON ADEGUATO



PEBA_COLLESALVETTI_08

Località: Collesalvetti
 Funzione: verde sportivo - Via S. Quirico e attrezzatura scolastica - scuola elementare "Nazario Sauro"
 Titolo di godimento: Comune

LEGENDA

-  Area rilevata
-  Cono ottico fotografico
-  Attraversamento pedonale raccordato e segnalato
-  Fermata mezzi pubblici
-  Presenza segnalata posto auto riservato portatori di handicap
-  Non accessibile per portatori di handicap

NOTE/STIMA OPERE DI ADEGUAMENTO PER ABBATTIMENTO BARRIERE ARCHITETTONICHE

Sia la scuola che l'area sportiva sono dotati di raccordi in metallo che congiungono la quota stradale agli ingressi delle rispettive funzioni. Questi raccordi hanno carattere provvisorio: la loro sostituzione con materiali adeguati garantirebbe spostamenti più agevoli. La fermata dell'autobus più vicina è in Piazza della Repubblica ma non esiste un percorso sicuro che conduce alle attrezzature. Recentemente un campo è stato dotato di tappeto sportivo.

PRIORITA' DI INTERVENTO

NULLA



BASSA



MEDIA



ALTA





Ortofotocarta del 2019 - Scala 1:1000

RILIEVO FOTOGRAFICO ottobre 2021



	SI	NO
 Percorso accessibile per passeggini	<input checked="" type="checkbox"/>	<input type="checkbox"/>
 Presenza di rampa accessibile per portatori di handicap	<input checked="" type="checkbox"/>	<input type="checkbox"/>
 Percorso accessibile per claudicanti	<input checked="" type="checkbox"/>	<input type="checkbox"/>
 Presenza di posti auto riservati	<input checked="" type="checkbox"/>	<input type="checkbox"/>
 Presenza di almeno un percorso pedonale accessibile che porti all'ingresso	<input checked="" type="checkbox"/>	<input type="checkbox"/>
 Presenza di segnaletica	<input checked="" type="checkbox"/>	<input type="checkbox"/>
 Ingresso accessibile	<input checked="" type="checkbox"/>	<input type="checkbox"/>
 Presenza di ascensore	<input type="checkbox"/>	<input type="checkbox"/>
 Presenza di fermata mezzi pubblici con pensilina	<input type="checkbox"/>	<input checked="" type="checkbox"/>
 Presenza di fermata mezzi pubblici con palina	<input type="checkbox"/>	<input checked="" type="checkbox"/>
 Attraversamento pedonale raccordato	<input checked="" type="checkbox"/>	<input type="checkbox"/>
 Attraversamento pedonale raccordato e segnalato	<input checked="" type="checkbox"/>	<input type="checkbox"/>
 Segnalazione acustica al semaforo	<input type="checkbox"/>	<input checked="" type="checkbox"/>
 Presenza di gradini	<input type="checkbox"/>	<input checked="" type="checkbox"/>
 Fondo sconnesso e/o con presenza di ostacoli	<input type="checkbox"/>	<input checked="" type="checkbox"/>

GIUDIZIO SINTETICO

ADEGUATO



ADEGUATO CON PICCOLE OPERE









NON ADEGUATO



PEBA_COLLESALVETTI_09

Località: Collesalveti
 Funzione: verde sportivo - campo sportivo di Collesalveti
 Titolo di godimento: Comune

LEGENDA

-  Area rilevata
-  Cono ottico fotografico
-  Attraversamento pedonale raccordato e segnalato
-  Fermata mezzi pubblici
-  Presenza segnalata posto auto riservato portatori di handicap
-  Non accessibile per portatori di handicap

NOTE/STIMA OPERE DI ADEGUAMENTO PER ABBATTIMENTO BARRIERE ARCHITETTONICHE

Il campo risulta totalmente inaccessibile a causa della presenza di ghiaia all'ingresso. Non esiste parcheggio dedicato ai disabili. Le tribune, sulla sponda est del campo, sono accessibili da un passaggio sulla Strada Provinciale dei Poggi, ma l'assenza di un percorso sicuro impedisce a persone con ridotte capacità motorie di raggiungerle. Nel 2021 sono stati aggiunti campi da padel.

PRIORITA' DI INTERVENTO

NULLA

BASSA

MEDIA

ALTA



Ortofotocarta del 2019 - Scala 1:1000

RILIEVO FOTOGRAFICO ottobre 2021



	SI	NO
 Percorso accessibile per passeggini	<input type="checkbox"/>	<input checked="" type="checkbox"/>
 Presenza di rampa accessibile per portatori di handicap	<input type="checkbox"/>	<input checked="" type="checkbox"/>
 Percorso accessibile per claudicanti	<input type="checkbox"/>	<input checked="" type="checkbox"/>
 Presenza di posti auto riservati	<input type="checkbox"/>	<input checked="" type="checkbox"/>
 Presenza di almeno un percorso pedonale accessibile che porti all'ingresso	<input type="checkbox"/>	<input checked="" type="checkbox"/>
 Presenza di segnaletica	<input type="checkbox"/>	<input checked="" type="checkbox"/>
 Ingresso accessibile	<input type="checkbox"/>	<input checked="" type="checkbox"/>
 Presenza di ascensore	<input type="checkbox"/>	<input type="checkbox"/>
 Presenza di fermata mezzi pubblici con pensilina	<input type="checkbox"/>	<input checked="" type="checkbox"/>
 Presenza di fermata mezzi pubblici con palina	<input type="checkbox"/>	<input checked="" type="checkbox"/>
 Attraversamento pedonale raccordato	<input type="checkbox"/>	<input checked="" type="checkbox"/>
 Attraversamento pedonale raccordato e segnalato	<input type="checkbox"/>	<input checked="" type="checkbox"/>
 Segnalazione acustica al semaforo	<input type="checkbox"/>	<input checked="" type="checkbox"/>
 Presenza di gradini	<input checked="" type="checkbox"/>	<input type="checkbox"/>
 Fondo sconnesso e/o con presenza di ostacoli	<input checked="" type="checkbox"/>	<input type="checkbox"/>

GIUDIZIO SINTETICO

ADEGUATO



ADEGUATO CON PICCOLE OPERE









NON ADEGUATO



PEBA_COLLESALVETTI_10

Località: Collesalveti
 Funzione: verde sportivo - zona palazzetto/piscine
 Titolo di godimento: Comune

LEGENDA

-  Area rilevata
-  Cono ottico fotografico
-  Attraversamento pedonale raccordato e segnalato
-  Fermata mezzi pubblici
-  Presenza segnalata posto auto riservato portatori di handicap
-  Non accessibile per portatori di handicap

NOTE/STIMA OPERE DI ADEGUAMENTO PER ABBATTIMENTO BARRIERE ARCHITETTONICHE

L'area sportiva è dotata di percorsi adeguati alla mobilità di persone con ridotte capacità sensoriali o motorie. Mancano però posti auto dedicati. Le aree a sud per la sgambatura dei cani mancano di un percorso sicuro che permette di accedervi.

PRIORITA' DI INTERVENTO

NULLA 	BASSA 	MEDIA 	ALTA 
--	--	--	---



Ortofotocarta del 2019 - Scala 1:2000

RILIEVO FOTOGRAFICO ottobre 2021



		SI	NO
	Percorso accessibile per passeggini	<input checked="" type="checkbox"/>	<input type="checkbox"/>
	Presenza di rampa accessibile per portatori di handicap	<input checked="" type="checkbox"/>	<input type="checkbox"/>
	Percorso accessibile per claudicanti	<input checked="" type="checkbox"/>	<input type="checkbox"/>
	Presenza di posti auto riservati	<input type="checkbox"/>	<input checked="" type="checkbox"/>
	Presenza di almeno un percorso pedonale accessibile che porti all'ingresso	<input checked="" type="checkbox"/>	<input type="checkbox"/>
	Presenza di segnaletica	<input type="checkbox"/>	<input checked="" type="checkbox"/>
	Ingresso accessibile	<input checked="" type="checkbox"/>	<input type="checkbox"/>
	Presenza di ascensore	<input type="checkbox"/>	<input type="checkbox"/>
	Presenza di fermata mezzi pubblici con pensilina	<input type="checkbox"/>	<input checked="" type="checkbox"/>
	Presenza di fermata mezzi pubblici con palina	<input type="checkbox"/>	<input checked="" type="checkbox"/>
	Attraversamento pedonale raccordato	<input type="checkbox"/>	<input checked="" type="checkbox"/>
	Attraversamento pedonale raccordato e segnalato	<input type="checkbox"/>	<input checked="" type="checkbox"/>
	Segnalazione acustica al semaforo	<input type="checkbox"/>	<input checked="" type="checkbox"/>
	Presenza di gradini	<input type="checkbox"/>	<input checked="" type="checkbox"/>
	Fondo sconnesso e/o con presenza di ostacoli	<input type="checkbox"/>	<input checked="" type="checkbox"/>







GIUDIZIO SINTETICO

ADEGUATO <input checked="" type="checkbox"/>	ADEGUATO CON PICCOLE OPERE <input type="checkbox"/>	NON ADEGUATO <input type="checkbox"/>
		

PEBA_COLLESALVETTI_11

Località: Collesalveti
 Funzione: attrezzature scolastiche - istituto comprensivo "Anchise Picchi"
 Titolo di godimento: Comune

LEGENDA

-  Area rilevata
-  Cono ottico fotografico
-  Attraversamento pedonale raccordato e segnalato
-  Fermata mezzi pubblici
-  Presenza segnalata posto auto riservato portatori di handicap
-  Non accessibile per portatori di handicap

NOTE/STIMA OPERE DI ADEGUAMENTO PER ABBATTIMENTO BARRIERE ARCHITETTONICHE

La scuola in via Roma presenta rampa di accesso, parcheggio dedicato e fermata dell'autobus con pensilina. Dalla fermata dell'autobus manca però un percorso sicuro che conduce all'ingresso della scuola. La scuola di via A. Picchi è carente di un parcheggio per disabili e di un percorso sicuro che conduce dal parcheggio all'ingresso della scuola.

PRIORITA' DI INTERVENTO

NULLA

BASSA

MEDIA

ALTA



Ortofotocarta del 2019 - Scala 1:2000

RILIEVO FOTOGRAFICO ottobre 2021



	SI	NO
 Percorso accessibile per passeggini	<input checked="" type="checkbox"/>	<input type="checkbox"/>
 Presenza di rampa accessibile per portatori di handicap	<input checked="" type="checkbox"/>	<input type="checkbox"/>
 Percorso accessibile per claudicanti	<input checked="" type="checkbox"/>	<input type="checkbox"/>
 Presenza di posti auto riservati	<input checked="" type="checkbox"/>	<input type="checkbox"/>
 Presenza di almeno un percorso pedonale accessibile che porti all'ingresso	<input checked="" type="checkbox"/>	<input type="checkbox"/>
 Presenza di segnaletica	<input checked="" type="checkbox"/>	<input type="checkbox"/>
 Ingresso accessibile	<input checked="" type="checkbox"/>	<input type="checkbox"/>
 Presenza di ascensore	<input type="checkbox"/>	<input type="checkbox"/>
 Presenza di fermata mezzi pubblici con pensilina	<input checked="" type="checkbox"/>	<input type="checkbox"/>
 Presenza di fermata mezzi pubblici con palina	<input type="checkbox"/>	<input checked="" type="checkbox"/>
 Attraversamento pedonale raccordato	<input checked="" type="checkbox"/>	<input type="checkbox"/>
 Attraversamento pedonale raccordato e segnalato	<input checked="" type="checkbox"/>	<input type="checkbox"/>
 Segnalazione acustica al semaforo	<input type="checkbox"/>	<input checked="" type="checkbox"/>
 Presenza di gradini	<input type="checkbox"/>	<input checked="" type="checkbox"/>
 Fondo sconnesso e/o con presenza di ostacoli	<input checked="" type="checkbox"/>	<input type="checkbox"/>

GIUDIZIO SINTETICO

ADEGUATO



ADEGUATO CON PICCOLE OPERE









NON ADEGUATO



PEBA_COLLESALVETTI_12

Località: Collesalveti
 Funzione: verde pubblico attrezzato: area verde in via Pietro Nenni e piazza in via delle Colombaie
 Titolo di godimento: Comune

LEGENDA

-  Area rilevata
-  Cono ottico fotografico
-  Attraversamento pedonale raccordato e segnalato
-  Fermata mezzi pubblici
-  Presenza segnalata posto auto riservato portatori di handicap
-  Non accessibile per portatori di handicap

NOTE/STIMA OPERE DI ADEGUAMENTO PER ABBATTIMENTO BARRIERE ARCHITETTONICHE

Il verde pubblico in via Pietro Nenni è sprovvisto sia di percorsi dal fondo adeguato per passeggini o sedie a rotelle sia di raccordi con la strada. La piazza in via delle Colombaie è dotata di fondo adeguato e di raccordo con la strada. Entrambe gli spazi hanno parcheggi nelle vicinanze privi di posto auto dedicato a portatori di handicap.


PRIORITA' DI INTERVENTO

NULLA <input type="checkbox"/>	BASSA <input checked="" type="checkbox"/>	MEDIA <input type="checkbox"/>	ALTA <input type="checkbox"/>
-----------------------------------	--	-----------------------------------	----------------------------------



Ortofotocarta del 2019 - Scala 1:2000

RILIEVO FOTOGRAFICO ottobre 2021



		SI	NO
	Percorso accessibile per passeggini	<input checked="" type="checkbox"/>	<input type="checkbox"/>
	Presenza di rampa accessibile per portatori di handicap	<input type="checkbox"/>	<input checked="" type="checkbox"/>
	Percorso accessibile per claudicanti	<input checked="" type="checkbox"/>	<input type="checkbox"/>
	Presenza di posti auto riservati	<input type="checkbox"/>	<input checked="" type="checkbox"/>
	Presenza di almeno un percorso pedonale accessibile che porti all'ingresso	<input checked="" type="checkbox"/>	<input type="checkbox"/>
	Presenza di segnaletica	<input type="checkbox"/>	<input checked="" type="checkbox"/>
	Ingresso accessibile	<input checked="" type="checkbox"/>	<input type="checkbox"/>
	Presenza di ascensore	<input type="checkbox"/>	<input type="checkbox"/>
	Presenza di fermata mezzi pubblici con pensilina	<input type="checkbox"/>	<input checked="" type="checkbox"/>
	Presenza di fermata mezzi pubblici con palina	<input type="checkbox"/>	<input checked="" type="checkbox"/>
	Attraversamento pedonale raccordato	<input type="checkbox"/>	<input checked="" type="checkbox"/>
	Attraversamento pedonale raccordato e segnalato	<input type="checkbox"/>	<input checked="" type="checkbox"/>
	Segnalazione acustica al semaforo	<input type="checkbox"/>	<input type="checkbox"/>
	Presenza di gradini	<input type="checkbox"/>	<input checked="" type="checkbox"/>
	Fondo sconnesso e/o con presenza di ostacoli	<input checked="" type="checkbox"/>	<input type="checkbox"/>

GIUDIZIO SINTETICO

ADEGUATO
 ADEGUATO CON PICCOLE OPERE
 NON ADEGUATO











PEBA_COLLESALVETTI_13

Località: Collesalveti
 Funzione: attrezzatura di interesse collettivo - cimitero
 Titolo di godimento: Comune

LEGENDA

-  Area rilevata
-  Cono ottico fotografico
-  Attraversamento pedonale raccordato e segnalato
-  Fermata mezzi pubblici
-  Presenza segnalata posto auto riservato portatori di handicap
-  Non accessibile per portatori di handicap

NOTE/STIMA OPERE DI ADEGUAMENTO PER ABBATTIMENTO BARRIERE ARCHITETTONICHE

L'ingresso al cimitero è facilitato da una rampa ma, all'interno, il fondo ghiaioso non rende agevole la movimentazione di sedie a rotelle. Il parcheggio, oltre a mancare di posti dedicati, non è collegato all'ingresso attraverso un percorso sicuro che una persona con ridotte capacità motorie può percorrere in autonomia e sicurezza.

PRIORITA' DI INTERVENTO

NULLA <input type="checkbox"/>	BASSA <input checked="" type="checkbox"/>	MEDIA <input type="checkbox"/>	ALTA <input type="checkbox"/>
-----------------------------------	--	-----------------------------------	----------------------------------



Ortofotocarta del 2019 - Scala 1:2000

RILIEVO FOTOGRAFICO ottobre 2021



		SI	NO
	Percorso accessibile per passeggini	<input checked="" type="checkbox"/>	<input type="checkbox"/>
	Presenza di rampa accessibile per portatori di handicap	<input checked="" type="checkbox"/>	<input type="checkbox"/>
	Percorso accessibile per claudicanti	<input checked="" type="checkbox"/>	<input type="checkbox"/>
	Presenza di posti auto riservati	<input type="checkbox"/>	<input checked="" type="checkbox"/>
	Presenza di almeno un percorso pedonale accessibile che porti all'ingresso	<input type="checkbox"/>	<input checked="" type="checkbox"/>
	Presenza di segnaletica	<input type="checkbox"/>	<input checked="" type="checkbox"/>
	Ingresso accessibile	<input checked="" type="checkbox"/>	<input type="checkbox"/>
	Presenza di ascensore	<input type="checkbox"/>	<input type="checkbox"/>
	Presenza di fermata mezzi pubblici con pensilina	<input type="checkbox"/>	<input checked="" type="checkbox"/>
	Presenza di fermata mezzi pubblici con palina	<input checked="" type="checkbox"/>	<input type="checkbox"/>
	Attraversamento pedonale raccordato	<input type="checkbox"/>	<input checked="" type="checkbox"/>
	Attraversamento pedonale raccordato e segnalato	<input type="checkbox"/>	<input checked="" type="checkbox"/>
	Segnalazione acustica al semaforo	<input type="checkbox"/>	<input checked="" type="checkbox"/>
	Presenza di gradini	<input type="checkbox"/>	<input checked="" type="checkbox"/>
	Fondo sconnesso e/o con presenza di ostacoli	<input checked="" type="checkbox"/>	<input type="checkbox"/>

GIUDIZIO SINTETICO







ADEGUATO <input type="checkbox"/>	ADEGUATO CON PICCOLE OPERE <input checked="" type="checkbox"/>	NON ADEGUATO <input type="checkbox"/>
		

VICARELLO

PEBA_VICARELLO_01

Località: Vicarello
 Funzione: attrezzature di interesse collettivo - cimitero e pubblica assistenza
 Titolo di godimento: Comune

LEGENDA

-  Area rilevata
-  Cono ottico fotografico
-  Attraversamento pedonale raccordato e segnalato
-  Fermata mezzi pubblici
-  Presenza segnalata posto auto riservato portatori di handicap
-  Non accessibile per portatori di handicap

NOTE/STIMA OPERE DI ADEGUAMENTO PER ABBATTIMENTO BARRIERE ARCHITETTONICHE
 Il cimitero manca di un parcheggio dedicato ai portatori di disabilità.

PRIORITA' DI INTERVENTO

NULLA
 BASSA
 MEDIA
 ALTA



Ortofotocarta del 2019 - Scala 1:2000

RILIEVO FOTOGRAFICO ottobre 2021



	SI	NO
 Percorso accessibile per passeggini	<input checked="" type="checkbox"/>	<input type="checkbox"/>
 Presenza di rampa accessibile per portatori di handicap	<input type="checkbox"/>	<input checked="" type="checkbox"/>
 Percorso accessibile per claudicanti	<input checked="" type="checkbox"/>	<input type="checkbox"/>
 Presenza di posti auto riservati	<input type="checkbox"/>	<input checked="" type="checkbox"/>
 Presenza di almeno un percorso pedonale accessibile che porti all'ingresso	<input checked="" type="checkbox"/>	<input type="checkbox"/>
 Presenza di segnaletica	<input type="checkbox"/>	<input checked="" type="checkbox"/>
 Ingresso accessibile	<input checked="" type="checkbox"/>	<input type="checkbox"/>
 Presenza di ascensore	<input type="checkbox"/>	<input type="checkbox"/>
 Presenza di fermata mezzi pubblici con pensilina	<input type="checkbox"/>	<input checked="" type="checkbox"/>
 Presenza di fermata mezzi pubblici con palina	<input type="checkbox"/>	<input checked="" type="checkbox"/>
 Attraversamento pedonale raccordato	<input checked="" type="checkbox"/>	<input type="checkbox"/>
 Attraversamento pedonale raccordato e segnalato	<input checked="" type="checkbox"/>	<input type="checkbox"/>
 Segnalazione acustica al semaforo	<input type="checkbox"/>	<input checked="" type="checkbox"/>
 Presenza di gradini	<input type="checkbox"/>	<input checked="" type="checkbox"/>
 Fondo sconnesso e/o con presenza di ostacoli	<input type="checkbox"/>	<input checked="" type="checkbox"/>

GIUDIZIO SINTETICO

ADEGUATO
 ADEGUATO CON PICCOLE OPERE
 NON ADEGUATO











PEBA_VICARELLO_02

Località: Collesalveti
 Funzione: attrezzatura scolastica - scuola primaria "C. Marcacci",
 verde sportivo - polisportiva Vicarello, verde pubblico attrezzato
 Titolo di godimento: Comune

LEGENDA

-  Area rilevata
-  Cono ottico fotografico
-  Attraversamento pedonale raccordato e segnalato
-  Fermata mezzi pubblici
-  Presenza segnalata posto auto riservato portatori di handicap
-  Non accessibile per portatori di handicap

NOTE/STIMA OPERE DI ADEGUAMENTO PER ABBATTIMENTO BARRIERE ARCHITETTONICHE

Il recente intervento di Piazza Macchi ha dotato l'area di parcheggi per disabili e percorsi sicuri. Le scuole sono accessibili attraverso rampe. Le aree verdi attrezzate presentano giochi inclusivi. Il campo sportivo delle scuole è stato dotato recentemente di tappeto sportivo.

PRIORITA' DI INTERVENTO



Ortofotocarta del 2019 - Scala 1:2000

RILIEVO FOTOGRAFICO ottobre 2021



	SI	NO
 Percorso accessibile per passeggini	<input checked="" type="checkbox"/>	<input type="checkbox"/>
 Presenza di rampa accessibile per portatori di handicap	<input checked="" type="checkbox"/>	<input type="checkbox"/>
 Percorso accessibile per claudicanti	<input checked="" type="checkbox"/>	<input type="checkbox"/>
 Presenza di posti auto riservati	<input checked="" type="checkbox"/>	<input type="checkbox"/>
 Presenza di almeno un percorso pedonale accessibile che porti all'ingresso	<input checked="" type="checkbox"/>	<input type="checkbox"/>
 Presenza di segnaletica	<input checked="" type="checkbox"/>	<input type="checkbox"/>
 Ingresso accessibile	<input checked="" type="checkbox"/>	<input type="checkbox"/>
 Presenza di ascensore	<input type="checkbox"/>	<input type="checkbox"/>
 Presenza di fermata mezzi pubblici con pensilina	<input type="checkbox"/>	<input checked="" type="checkbox"/>
 Presenza di fermata mezzi pubblici con palina	<input checked="" type="checkbox"/>	<input type="checkbox"/>
 Attraversamento pedonale raccordato	<input checked="" type="checkbox"/>	<input type="checkbox"/>
 Attraversamento pedonale raccordato e segnalato	<input checked="" type="checkbox"/>	<input type="checkbox"/>
 Segnalazione acustica al semaforo	<input type="checkbox"/>	<input checked="" type="checkbox"/>
 Presenza di gradini	<input type="checkbox"/>	<input checked="" type="checkbox"/>
 Fondo sconnesso e/o con presenza di ostacoli	<input type="checkbox"/>	<input checked="" type="checkbox"/>







GIUDIZIO SINTETICO



PEBA_VICARELLO_03

Località: Vicarello
 Funzione: attrezzature di interesse collettivo - ricreativo/culturale - circolo ARCI e consiglio di frazione/centro giovani/scuola di musica
 Titolo di godimento: Comune

LEGENDA

-  Area rilevata
-  Cono ottico fotografico
-  Attraversamento pedonale raccordato e segnalato
-  Fermata mezzi pubblici
-  Presenza segnalata posto auto riservato portatori di handicap
-  Non accessibile per portatori di handicap

NOTE/STIMA OPERE DI ADEGUAMENTO PER ABBATTIMENTO BARRIERE ARCHITETTONICHE

Per entrambe le funzioni sono presenti parcheggi dedicati e un attraversamento pedonale raccordato. Il circolo ARCI è dotato di raccordi che facilitano l'ingresso di persone con ridotte capacità motorie. La scuola di musica al contrario risulta inaccessibile a causa dell'assenza di rampe e raccordi.

PRIORITA' DI INTERVENTO

NULLA

BASSA

MEDIA

ALTA



Ortofotocarta del 2019 - Scala 1:1000

RILIEVO FOTOGRAFICO ottobre 2021



	SI	NO
 Percorso accessibile per passeggini	<input checked="" type="checkbox"/>	<input type="checkbox"/>
 Presenza di rampa accessibile per portatori di handicap	<input checked="" type="checkbox"/>	<input type="checkbox"/>
 Percorso accessibile per claudicanti	<input checked="" type="checkbox"/>	<input type="checkbox"/>
 Presenza di posti auto riservati	<input checked="" type="checkbox"/>	<input type="checkbox"/>
 Presenza di almeno un percorso pedonale accessibile che porti all'ingresso	<input checked="" type="checkbox"/>	<input type="checkbox"/>
 Presenza di segnaletica	<input checked="" type="checkbox"/>	<input type="checkbox"/>
 Ingresso accessibile	<input checked="" type="checkbox"/>	<input type="checkbox"/>
 Presenza di ascensore	<input type="checkbox"/>	<input type="checkbox"/>
 Presenza di fermata mezzi pubblici con pensilina	<input type="checkbox"/>	<input checked="" type="checkbox"/>
 Presenza di fermata mezzi pubblici con palina	<input checked="" type="checkbox"/>	<input type="checkbox"/>
 Attraversamento pedonale raccordato	<input checked="" type="checkbox"/>	<input type="checkbox"/>
 Attraversamento pedonale raccordato e segnalato	<input checked="" type="checkbox"/>	<input type="checkbox"/>
 Segnalazione acustica al semaforo	<input type="checkbox"/>	<input checked="" type="checkbox"/>
 Presenza di gradini	<input checked="" type="checkbox"/>	<input type="checkbox"/>
 Fondo sconnesso e/o con presenza di ostacoli	<input type="checkbox"/>	<input checked="" type="checkbox"/>

GIUDIZIO SINTETICO

ADEGUATO



ADEGUATO CON PICCOLE OPERE



NON ADEGUATO



PEBA_VICARELLO_04

Località: Collesalveti
 Funzione: attrezzatura di interesse collettivo - Parrocchia S. Jacopo Apostolo, farmacia e parcheggio
 Titolo di godimento: Comune

LEGENDA

- Area rilevata
- Cono ottico fotografico
- Attraversamento pedonale raccordato e segnalato
- Fermata mezzi pubblici
- Presenza segnalata posto auto riservato portatori di handicap
- Non accessibile per portatori di handicap

NOTE/STIMA OPERE DI ADEGUAMENTO PER ABBATTIMENTO BARRIERE ARCHITETTONICHE

Dal parcheggio, dotato di posti dedicati ai disabili e di una fermata dell'autobus con pensilina, è possibile raggiungere sia la farmacia sia la parrocchia attraverso un percorso sicuro e raccordato. In entrambe le funzioni sono superati i vari dislivelli attraverso rampe e raccordi.

PRIORITA' DI INTERVENTO

NULLA 	BASSA 	MEDIA 	ALTA
-----------	-----------	-----------	----------



Ortofotocarta del 2019 - Scala 1:1000

RILIEVO FOTOGRAFICO ottobre 2021



	SI	NO
Percorso accessibile per passeggini	<input checked="" type="checkbox"/>	<input type="checkbox"/>
Presenza di rampa accessibile per portatori di handicap	<input checked="" type="checkbox"/>	<input type="checkbox"/>
Percorso accessibile per claudicanti	<input checked="" type="checkbox"/>	<input type="checkbox"/>
Presenza di posti auto riservati	<input checked="" type="checkbox"/>	<input type="checkbox"/>
Presenza di almeno un percorso pedonale accessibile che porti all'ingresso	<input checked="" type="checkbox"/>	<input type="checkbox"/>
Presenza di segnaletica	<input checked="" type="checkbox"/>	<input type="checkbox"/>
Ingresso accessibile	<input checked="" type="checkbox"/>	<input type="checkbox"/>
Presenza di ascensore	<input type="checkbox"/>	<input type="checkbox"/>
Presenza di fermata mezzi pubblici con pensilina	<input checked="" type="checkbox"/>	<input type="checkbox"/>
Presenza di fermata mezzi pubblici con palina	<input type="checkbox"/>	<input checked="" type="checkbox"/>
Attraversamento pedonale raccordato	<input checked="" type="checkbox"/>	<input type="checkbox"/>
Attraversamento pedonale raccordato e segnalato	<input checked="" type="checkbox"/>	<input type="checkbox"/>
Segnalazione acustica al semaforo	<input type="checkbox"/>	<input checked="" type="checkbox"/>
Presenza di gradini	<input type="checkbox"/>	<input checked="" type="checkbox"/>
Fondo sconnesso e/o con presenza di ostacoli	<input type="checkbox"/>	<input checked="" type="checkbox"/>







GIUDIZIO SINTETICO

ADEGUATO <input checked="" type="checkbox"/>	ADEGUATO CON PICCOLE OPERE <input type="checkbox"/>	NON ADEGUATO <input type="checkbox"/>

PEBA_VICARELLO_05

Località: Vicarello
 Funzione: verde sportivo - campo sportivo Vicarello
 Titolo di godimento: Comune

LEGENDA

-  Area rilevata
-  Cono ottico fotografico
-  Attraversamento pedonale raccordato e segnalato
-  Fermata mezzi pubblici
-  Presenza segnalata posto auto riservato portatori di handicap
-  Non accessibile per portatori di handicap

NOTE/STIMA OPERE DI ADEGUAMENTO PER ABBATTIMENTO BARRIERE ARCHITETTONICHE

Il parcheggio adiacente ai campi non è dotato di posti dedicati ai disabili e presenta un fondo sconnesso e in alcuni punti ghiaioso: questo rende difficoltosa la mobilità per persone con ridotte capacità sensoriali o motorie e richiede un adeguamento. Il parcheggio lungo via Falaschi è dotato di posti auto dedicati ma non esiste un percorso sicuro che conduce all'area sportiva.

PRIORITA' DI INTERVENTO

NULLA

BASSA

MEDIA

ALTA



Ortofotocarta del 2019 - Scala 1:2000

RILIEVO FOTOGRAFICO ottobre 2021



	SI	NO
 Percorso accessibile per passeggini	<input checked="" type="checkbox"/>	<input type="checkbox"/>
 Presenza di rampa accessibile per portatori di handicap	<input checked="" type="checkbox"/>	<input type="checkbox"/>
 Percorso accessibile per claudicanti	<input checked="" type="checkbox"/>	<input type="checkbox"/>
 Presenza di posti auto riservati	<input type="checkbox"/>	<input checked="" type="checkbox"/>
 Presenza di almeno un percorso pedonale accessibile che porti all'ingresso	<input type="checkbox"/>	<input checked="" type="checkbox"/>
 Presenza di segnaletica	<input type="checkbox"/>	<input checked="" type="checkbox"/>
 Ingresso accessibile	<input type="checkbox"/>	<input checked="" type="checkbox"/>
 Presenza di ascensore	<input type="checkbox"/>	<input type="checkbox"/>
 Presenza di fermata mezzi pubblici con pensilina	<input type="checkbox"/>	<input checked="" type="checkbox"/>
 Presenza di fermata mezzi pubblici con palina	<input type="checkbox"/>	<input checked="" type="checkbox"/>
 Attraversamento pedonale raccordato	<input type="checkbox"/>	<input checked="" type="checkbox"/>
 Attraversamento pedonale raccordato e segnalato	<input type="checkbox"/>	<input checked="" type="checkbox"/>
 Segnalazione acustica al semaforo	<input type="checkbox"/>	<input checked="" type="checkbox"/>
 Presenza di gradini	<input type="checkbox"/>	<input checked="" type="checkbox"/>
 Fondo sconnesso e/o con presenza di ostacoli	<input checked="" type="checkbox"/>	<input type="checkbox"/>

GIUDIZIO SINTETICO

ADEGUATO



ADEGUATO CON PICCOLE OPERE









NON ADEGUATO



PEBA_VICARELLO_06

Località: Collesalveti
 Funzione: area verde pubblico attrezzato - via Falcone
 Titolo di godimento: Comune

LEGENDA

-  Area rilevata
-  Cono ottico fotografico
-  Attraversamento pedonale raccordato e segnalato
-  Fermata mezzi pubblici
-  Presenza segnalata posto auto riservato portatori di handicap
-  Non accessibile per portatori di handicap

NOTE/STIMA OPERE DI ADEGUAMENTO PER ABBATTIMENTO BARRIERE ARCHITETTONICHE

La vasta area verde è carente di attrezzature e di percorsi sicuri che permettano a persone con ridotte capacità sensoriali o motorie di fuire autonomamente dell'area. La fermata dell'autobus più vicina si trova in via Galileo Galilei e non esiste un percorso sicuro che la collega al verde pubblico.

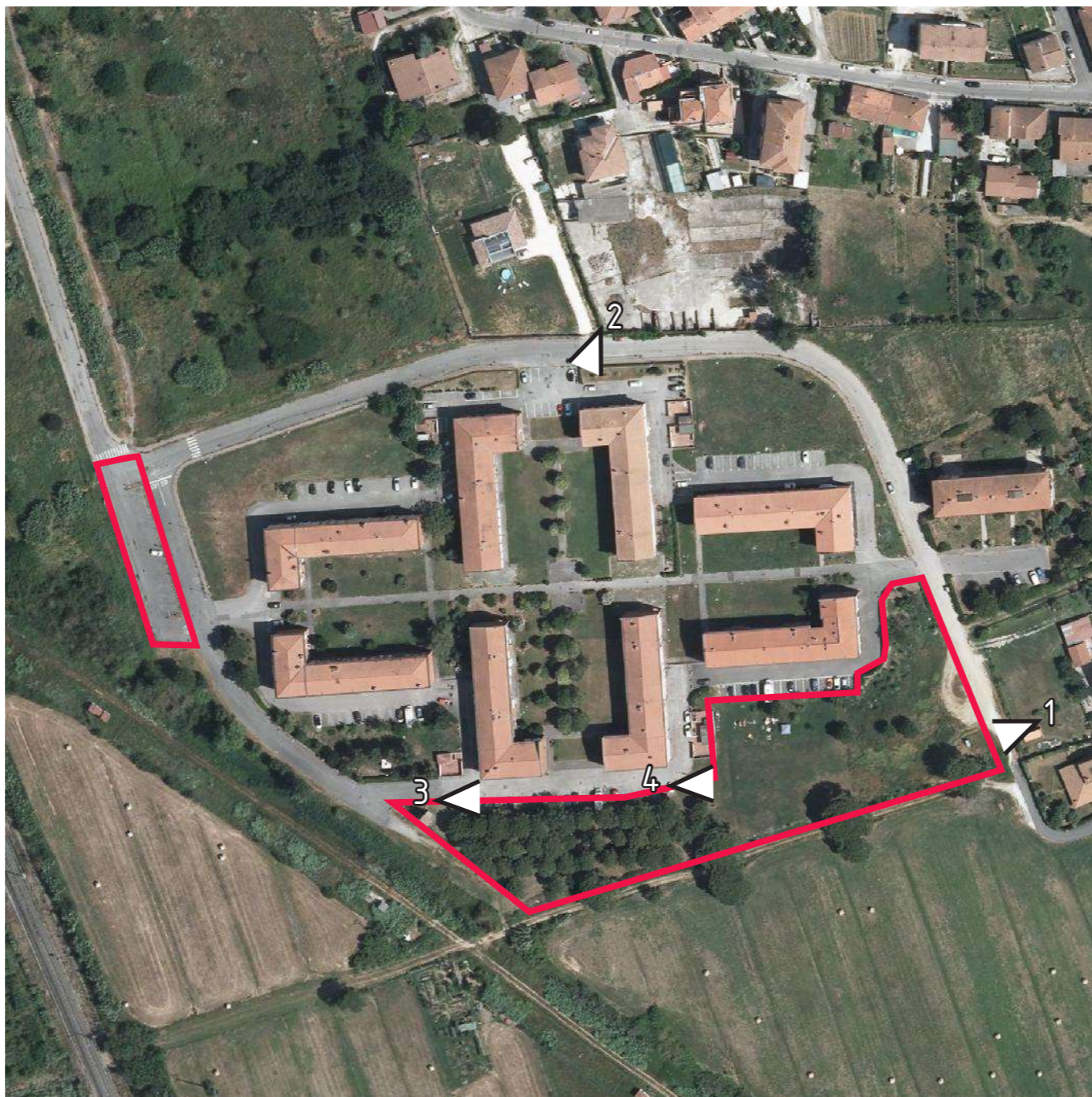
PRIORITA' DI INTERVENTO

NULLA

BASSA

MEDIA

ALTA



Ortofotocarta del 2019 - Scala 1:2000

RILIEVO FOTOGRAFICO ottobre 2021



	SI	NO
 Percorso accessibile per passeggini	<input type="checkbox"/>	<input checked="" type="checkbox"/>
 Presenza di rampa accessibile per portatori di handicap	<input type="checkbox"/>	<input checked="" type="checkbox"/>
 Percorso accessibile per claudicanti	<input type="checkbox"/>	<input checked="" type="checkbox"/>
 Presenza di posti auto riservati	<input type="checkbox"/>	<input checked="" type="checkbox"/>
 Presenza di almeno un percorso pedonale accessibile che porti all'ingresso	<input type="checkbox"/>	<input checked="" type="checkbox"/>
 Presenza di segnaletica	<input type="checkbox"/>	<input checked="" type="checkbox"/>
 Ingresso accessibile	<input type="checkbox"/>	<input checked="" type="checkbox"/>
 Presenza di ascensore	<input type="checkbox"/>	<input type="checkbox"/>
 Presenza di fermata mezzi pubblici con pensilina	<input type="checkbox"/>	<input checked="" type="checkbox"/>
 Presenza di fermata mezzi pubblici con palina	<input type="checkbox"/>	<input checked="" type="checkbox"/>
 Attraversamento pedonale raccordato	<input type="checkbox"/>	<input checked="" type="checkbox"/>
 Attraversamento pedonale raccordato e segnalato	<input type="checkbox"/>	<input checked="" type="checkbox"/>
 Segnalazione acustica al semaforo	<input type="checkbox"/>	<input checked="" type="checkbox"/>
 Presenza di gradini	<input type="checkbox"/>	<input checked="" type="checkbox"/>
 Fondo sconnesso e/o con presenza di ostacoli	<input checked="" type="checkbox"/>	<input type="checkbox"/>

GIUDIZIO SINTETICO

ADEGUATO



ADEGUATO CON PICCOLE OPERE



NON ADEGUATO









STAGNO

PEBA_STAGNO_01

Località: Stagno
 Funzione: attrezzatura di interesse collettivo - sanitario - misericordia (pubblica assistenza)
 Titolo di godimento: Comune

LEGENDA

-  Area rilevata
-  Cono ottico fotografico
-  Attraversamento pedonale raccordato e segnalato
-  Fermata mezzi pubblici
-  Presenza segnalata posto auto riservato portatori di handicap
-  Non accessibile per portatori di handicap

NOTE/STIMA OPERE DI ADEGUAMENTO PER ABBATTIMENTO BARRIERE ARCHITETTONICHE

Anche se la struttura di per sè non presenta grandi ostacoli di accessibilità, necessita di un raccordo tra il parcheggio dedicato per disabili (ad oggi assente) e l'ingresso. Assenti totalmente fermate mezzi pubblici e cominamenti in sicurezza dedicati: le fermate più vicine distano 180 metri.

PRIORITA' DI INTERVENTO



Ortofotocarta del 2019 - Scala 1:1000

RILIEVO FOTOGRAFICO ottobre 2021



	SI	NO
 Percorso accessibile per passeggini	<input checked="" type="checkbox"/>	<input type="checkbox"/>
 Presenza di rampa accessibile per portatori di handicap	<input checked="" type="checkbox"/>	<input type="checkbox"/>
 Percorso accessibile per claudicanti	<input checked="" type="checkbox"/>	<input type="checkbox"/>
 Presenza di posti auto riservati	<input type="checkbox"/>	<input checked="" type="checkbox"/>
 Presenza di almeno un percorso pedonale accessibile che porti all'ingresso	<input checked="" type="checkbox"/>	<input type="checkbox"/>
 Presenza di segnaletica	<input type="checkbox"/>	<input checked="" type="checkbox"/>
 Ingresso accessibile	<input checked="" type="checkbox"/>	<input type="checkbox"/>
 Presenza di ascensore	<input type="checkbox"/>	<input type="checkbox"/>
 Presenza di fermata mezzi pubblici con pensilina	<input type="checkbox"/>	<input checked="" type="checkbox"/>
 Presenza di fermata mezzi pubblici con palina	<input type="checkbox"/>	<input checked="" type="checkbox"/>
 Attraversamento pedonale raccordato	<input type="checkbox"/>	<input checked="" type="checkbox"/>
 Attraversamento pedonale raccordato e segnalato	<input type="checkbox"/>	<input checked="" type="checkbox"/>
 Segnalazione acustica al semaforo	<input type="checkbox"/>	<input checked="" type="checkbox"/>
 Presenza di gradini	<input type="checkbox"/>	<input checked="" type="checkbox"/>
 Fondo sconnesso e/o con presenza di ostacoli	<input type="checkbox"/>	<input checked="" type="checkbox"/>







GIUDIZIO SINTETICO



PEBA_STAGNO_02

Località: Stagno
 Funzione: attrezzatura di interesse collettivo - sociale - casa famiglia
 Titolo di godimento: Comune

LEGENDA

-  Area rilevata
-  Cono ottico fotografico
-  Attraversamento pedonale raccordato e segnalato
-  Fermata mezzi pubblici
-  Presenza segnalata posto auto riservato portatori di handicap
-  Non accessibile per portatori di handicap

NOTE/STIMA OPERE DI ADEGUAMENTO PER ABBATTIMENTO BARRIERE ARCHITETTONICHE

L'ingresso alla struttura è subordinato al passaggio di un cancello. Si rimanda ad una fase di studio più approfondita (P.E.B.A) per le valutazioni in merito. Assenti totalmente fermate mezzi pubblici: le più vicine distano 180 metri.

PRIORITA' DI INTERVENTO

NULLA 	BASSA 	MEDIA 	ALTA 
--	--	--	---



Ortofotocarta del 2019 - Scala 1:1000

RILIEVO FOTOGRAFICO ottobre 2021



		SI	NO
	Percorso accessibile per passeggini	<input checked="" type="checkbox"/>	<input type="checkbox"/>
	Presenza di rampa accessibile per portatori di handicap	<input checked="" type="checkbox"/>	<input type="checkbox"/>
	Percorso accessibile per claudicanti	<input checked="" type="checkbox"/>	<input type="checkbox"/>
	Presenza di posti auto riservati	<input type="checkbox"/>	<input checked="" type="checkbox"/>
	Presenza di almeno un percorso pedonale accessibile che porti all'ingresso	<input checked="" type="checkbox"/>	<input type="checkbox"/>
	Presenza di segnaletica	<input type="checkbox"/>	<input checked="" type="checkbox"/>
	Ingresso accessibile	<input checked="" type="checkbox"/>	<input type="checkbox"/>
	Presenza di ascensore	<input type="checkbox"/>	<input type="checkbox"/>
	Presenza di fermata mezzi pubblici con pensilina	<input type="checkbox"/>	<input type="checkbox"/>
	Presenza di fermata mezzi pubblici con palina	<input type="checkbox"/>	<input type="checkbox"/>
	Attraversamento pedonale raccordato	<input type="checkbox"/>	<input type="checkbox"/>
	Attraversamento pedonale raccordato e segnalato	<input type="checkbox"/>	<input type="checkbox"/>
	Segnalazione acustica al semaforo	<input type="checkbox"/>	<input type="checkbox"/>
	Presenza di gradini	<input type="checkbox"/>	<input checked="" type="checkbox"/>
	Fondo sconnesso e/o con presenza di ostacoli	<input type="checkbox"/>	<input checked="" type="checkbox"/>







GIUDIZIO SINTETICO

ADEGUATO <input checked="" type="checkbox"/> 	ADEGUATO CON PICCOLE OPERE <input type="checkbox"/> 	NON ADEGUATO <input type="checkbox"/> 
---	--	--

PEBA_STAGNO_03

Località: Stagno
 Funzione: attrezzatura di interesse collettivo - sociale - centro polivalente - consiglio di frazione
 Titolo di godimento: Comune



LEGENDA

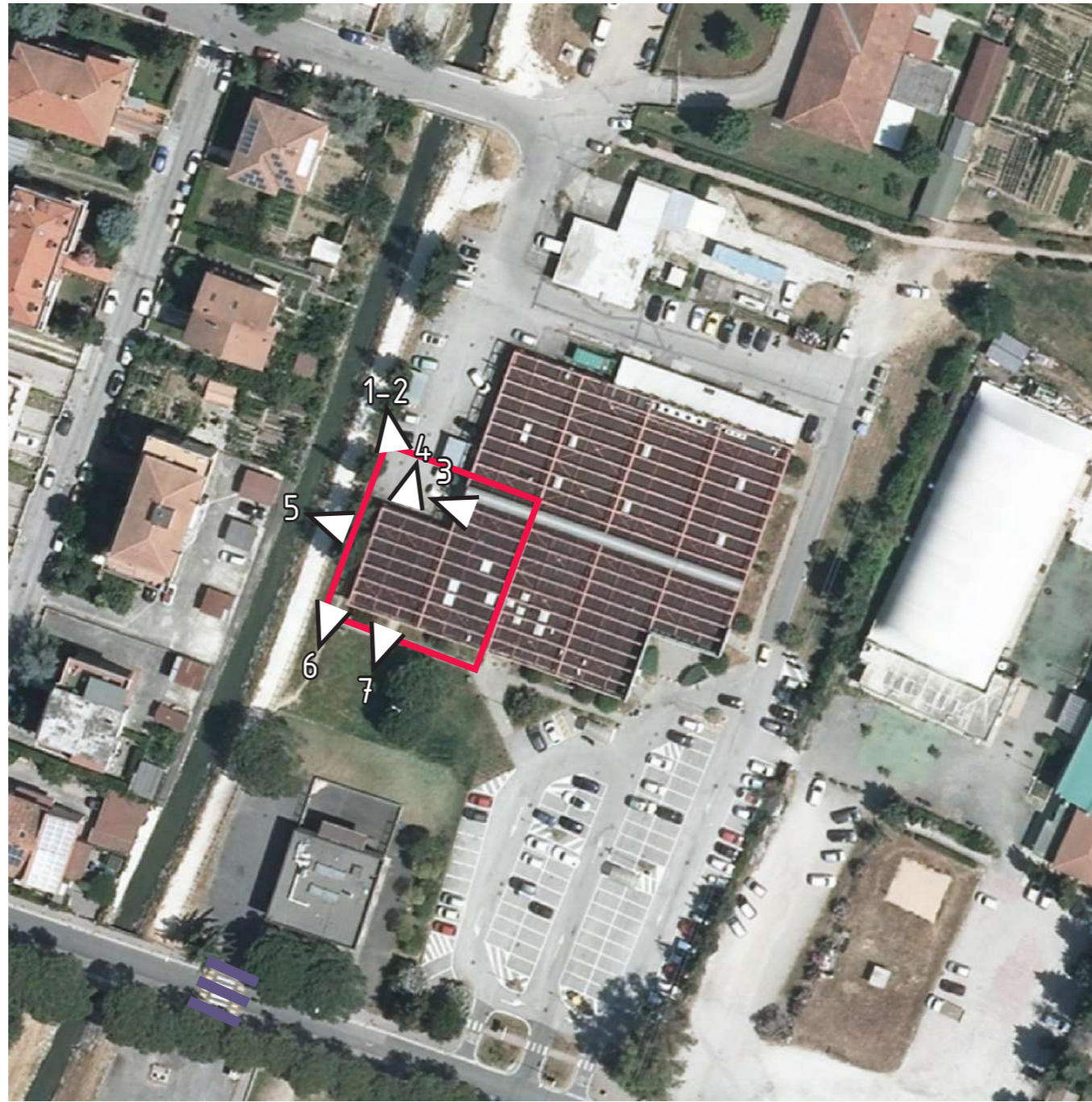
-  Area rilevata
-  Cono ottico fotografico
-  Attraversamento pedonale raccordato e segnalato
-  Fermata mezzi pubblici
-  Presenza segnalata posto auto riservato portatori di handicap
-  Non accessibile per portatori di handicap

NOTE/STIMA OPERE DI ADEGUAMENTO PER ABBATTIMENTO BARRIERE ARCHITETTONICHE

La struttura comprende un centro polivalente e la sede del consiglio di frazione con una piccola biblioteca. Le pavimentazioni risultano in buono stato e percorribili da persone con ridotte capacità motorie. La fermata di mezzi pubblici più vicina si trova su via K. Marx a circa 180 metri dall'ingresso.


PRIORITA' DI INTERVENTO

NULLA 	BASSA 	MEDIA 	ALTA 
--	--	--	---



Ortofotocarta del 2019 - Scala 1:1000

RILIEVO FOTOGRAFICO ottobre 2021



	SI	NO
 Percorso accessibile per passeggini	<input checked="" type="checkbox"/>	<input type="checkbox"/>
 Presenza di rampa accessibile per portatori di handicap	<input checked="" type="checkbox"/>	<input type="checkbox"/>
 Percorso accessibile per claudicanti	<input checked="" type="checkbox"/>	<input type="checkbox"/>
 Presenza di posti auto riservati	<input type="checkbox"/>	<input checked="" type="checkbox"/>
 Presenza di almeno un percorso pedonale accessibile che porti all'ingresso	<input checked="" type="checkbox"/>	<input type="checkbox"/>
 Presenza di segnaletica	<input type="checkbox"/>	<input checked="" type="checkbox"/>
 Ingresso accessibile	<input checked="" type="checkbox"/>	<input type="checkbox"/>
 Presenza di ascensore	<input type="checkbox"/>	<input type="checkbox"/>
 Presenza di fermata mezzi pubblici con pensilina	<input type="checkbox"/>	<input checked="" type="checkbox"/>
 Presenza di fermata mezzi pubblici con palina	<input checked="" type="checkbox"/>	<input type="checkbox"/>
 Attraversamento pedonale raccordato	<input checked="" type="checkbox"/>	<input type="checkbox"/>
 Attraversamento pedonale raccordato e segnalato	<input checked="" type="checkbox"/>	<input type="checkbox"/>
 Segnalazione acustica al semaforo	<input type="checkbox"/>	<input type="checkbox"/>
 Presenza di gradini	<input type="checkbox"/>	<input checked="" type="checkbox"/>
 Fondo sconnesso e/o con presenza di ostacoli	<input type="checkbox"/>	<input checked="" type="checkbox"/>







GIUDIZIO SINTETICO

ADEGUATO <input checked="" type="checkbox"/> 	ADEGUATO CON PICCOLE OPERE <input type="checkbox"/> 	NON ADEGUATO <input type="checkbox"/> 
---	--	--

PEBA_STAGNO_04

Località: Stagno
 Funzione: attrezzatura di interesse collettivo - sanitario - casa della salute
 Titolo di godimento: Comune

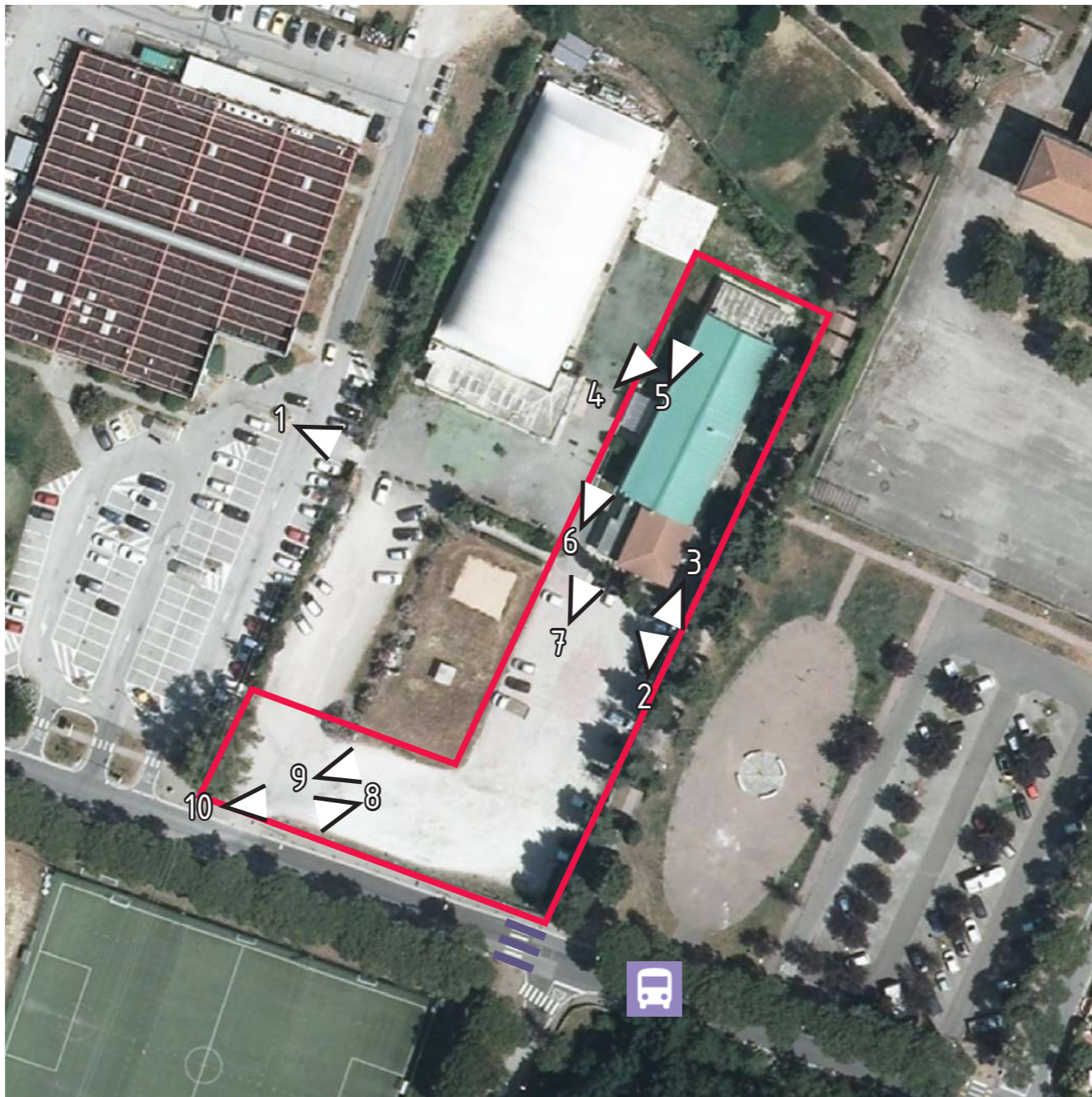
LEGENDA

-  Area rilevata
-  Cono ottico fotografico
-  Attraversamento pedonale raccordato e segnalato
-  Fermata mezzi pubblici
-  Presenza segnalata posto auto riservato portatori di handicap
-  Non accessibile per portatori di handicap

NOTE/STIMA OPERE DI ADEGUAMENTO PER ABBATTIMENTO BARRIERE ARCHITETTONICHE
 L'ingresso all'edificio seppur raccordato tramite un percorso dedicato e segnalato che parte dal cancello su via Karl Marx, non è collegato alla fermata mezzi pubblici poco distante. Manca infatti il raccordo tra la discesa dal mezzo al marciapiede.

PRIORITA' DI INTERVENTO

NULLA 	BASSA 	MEDIA 	ALTA 
--	--	--	---



Ortofotocarta del 2019 - Scala 1:1000

RILIEVO FOTOGRAFICO ottobre 2021



	SI	NO
 Percorso accessibile per passeggini	<input checked="" type="checkbox"/>	<input type="checkbox"/>
 Presenza di rampa accessibile per portatori di handicap	<input checked="" type="checkbox"/>	<input type="checkbox"/>
 Percorso accessibile per claudicanti	<input checked="" type="checkbox"/>	<input type="checkbox"/>
 Presenza di posti auto riservati	<input type="checkbox"/>	<input checked="" type="checkbox"/>
 Presenza di almeno un percorso pedonale accessibile che porti all'ingresso	<input checked="" type="checkbox"/>	<input type="checkbox"/>
 Presenza di segnaletica	<input checked="" type="checkbox"/>	<input type="checkbox"/>
 Ingresso accessibile	<input checked="" type="checkbox"/>	<input type="checkbox"/>
 Presenza di ascensore	<input checked="" type="checkbox"/>	<input type="checkbox"/>
 Presenza di fermata mezzi pubblici con pensilina	<input type="checkbox"/>	<input checked="" type="checkbox"/>
 Presenza di fermata mezzi pubblici con palina	<input checked="" type="checkbox"/>	<input type="checkbox"/>
 Attraversamento pedonale raccordato	<input checked="" type="checkbox"/>	<input type="checkbox"/>
 Attraversamento pedonale raccordato e segnalato	<input checked="" type="checkbox"/>	<input type="checkbox"/>
 Segnalazione acustica al semaforo	<input type="checkbox"/>	<input type="checkbox"/>
 Presenza di gradini	<input type="checkbox"/>	<input checked="" type="checkbox"/>
 Fondo sconnesso e/o con presenza di ostacoli	<input type="checkbox"/>	<input checked="" type="checkbox"/>







GIUDIZIO SINTETICO

ADEGUATO 
 ADEGUATO CON PICCOLE OPERE 
 NON ADEGUATO 

PEBA_STAGNO_05

Località: Stagno
 Funzione: attrezzatura scolastica - scuola media Marcacci
 Titolo di godimento: Comune

LEGENDA

-  Area rilevata
-  Cono ottico fotografico
-  Attraversamento pedonale raccordato e segnalato
-  Fermata mezzi pubblici
-  Presenza segnalata posto auto riservato portatori di handicap
-  Non accessibile per portatori di handicap

NOTE/STIMA OPERE DI ADEGUAMENTO PER ABBATTIMENTO BARRIERE ARCHITETTONICHE

La scuola presenta tre diversi ingressi: il principale su Via C. Marchesi e due di servizio lungo via E. Curiel. Lungo Via C. Marchesi fra i parcheggi e l'area è collocato un percorso pedonale segnalato, la pavimentazione però risulta sconnessa e quindi difficilmente percorribile da sedia a rotelle. Sono presenti due posti auto dedicati a portatori di handicap e una fermata dell'autobus dotata di pensilina. Manca un raccordo in sicurezza fra la fermata, l'attraversamento e l'ingresso all'edificio scolastico. Si consiglia la realizzazione del percorso protetto adeguatamente raccordato secondo la normativa vigente. Recentemente parte dell'area scolastica è stata dotata di tappeto sportivo.

PRIORITA' DI INTERVENTO

NULLA <input type="checkbox"/>	BASSA <input type="checkbox"/>	MEDIA <input checked="" type="checkbox"/>	ALTA <input type="checkbox"/>
-----------------------------------	-----------------------------------	--	----------------------------------



Ortofotocarta del 2019 - Scala 1:1000

RILIEVO FOTOGRAFICO ottobre 2021



	SI	NO
 Percorso accessibile per passeggini	<input checked="" type="checkbox"/>	<input type="checkbox"/>
 Presenza di rampa accessibile per portatori di handicap	<input checked="" type="checkbox"/>	<input type="checkbox"/>
 Percorso accessibile per claudicanti	<input checked="" type="checkbox"/>	<input type="checkbox"/>
 Presenza di posti auto riservati	<input checked="" type="checkbox"/>	<input type="checkbox"/>
 Presenza di almeno un percorso pedonale accessibile che porti all'ingresso	<input checked="" type="checkbox"/>	<input type="checkbox"/>
 Presenza di segnaletica	<input checked="" type="checkbox"/>	<input type="checkbox"/>
 Ingresso accessibile	<input checked="" type="checkbox"/>	<input type="checkbox"/>
 Presenza di ascensore	<input type="checkbox"/>	<input type="checkbox"/>
 Presenza di fermata mezzi pubblici con pensilina	<input checked="" type="checkbox"/>	<input type="checkbox"/>
 Presenza di fermata mezzi pubblici con palina	<input type="checkbox"/>	<input type="checkbox"/>
 Attraversamento pedonale raccordato	<input checked="" type="checkbox"/>	<input type="checkbox"/>
 Attraversamento pedonale raccordato e segnalato	<input checked="" type="checkbox"/>	<input type="checkbox"/>
 Segnalazione acustica al semaforo	<input type="checkbox"/>	<input type="checkbox"/>
 Presenza di gradini	<input type="checkbox"/>	<input checked="" type="checkbox"/>
 Fondo sconnesso e/o con presenza di ostacoli	<input checked="" type="checkbox"/>	<input type="checkbox"/>







GIUDIZIO SINTETICO

ADEGUATO <input type="checkbox"/>	ADEGUATO CON PICCOLE OPERE <input checked="" type="checkbox"/>	NON ADEGUATO <input type="checkbox"/>
		

PEBA_STAGNO_06

Località: Stagno
 Funzione: attrezzatura di interesse collettivo - ricreativo - circolo Arci
 Titolo di godimento: proprietà privata

LEGENDA

-  Area rilevata
-  Cono ottico fotografico
-  Attraversamento pedonale raccordato e segnalato
-  Fermata mezzi pubblici
-  Presenza segnalata posto auto riservato portatori di handicap
-  Non accessibile per portatori di handicap

NOTE/STIMA OPERE DI ADEGUAMENTO PER ABBATTIMENTO BARRIERE ARCHITETTONICHE

Seppur presente un posto auto dedicato, di recente realizzazione, manca un raccordo di sicurezza tra il posto auto, l'attraversamento e l'ingresso all'edificio. Si consiglia la realizzazione del percorso raccordato e segnalato.

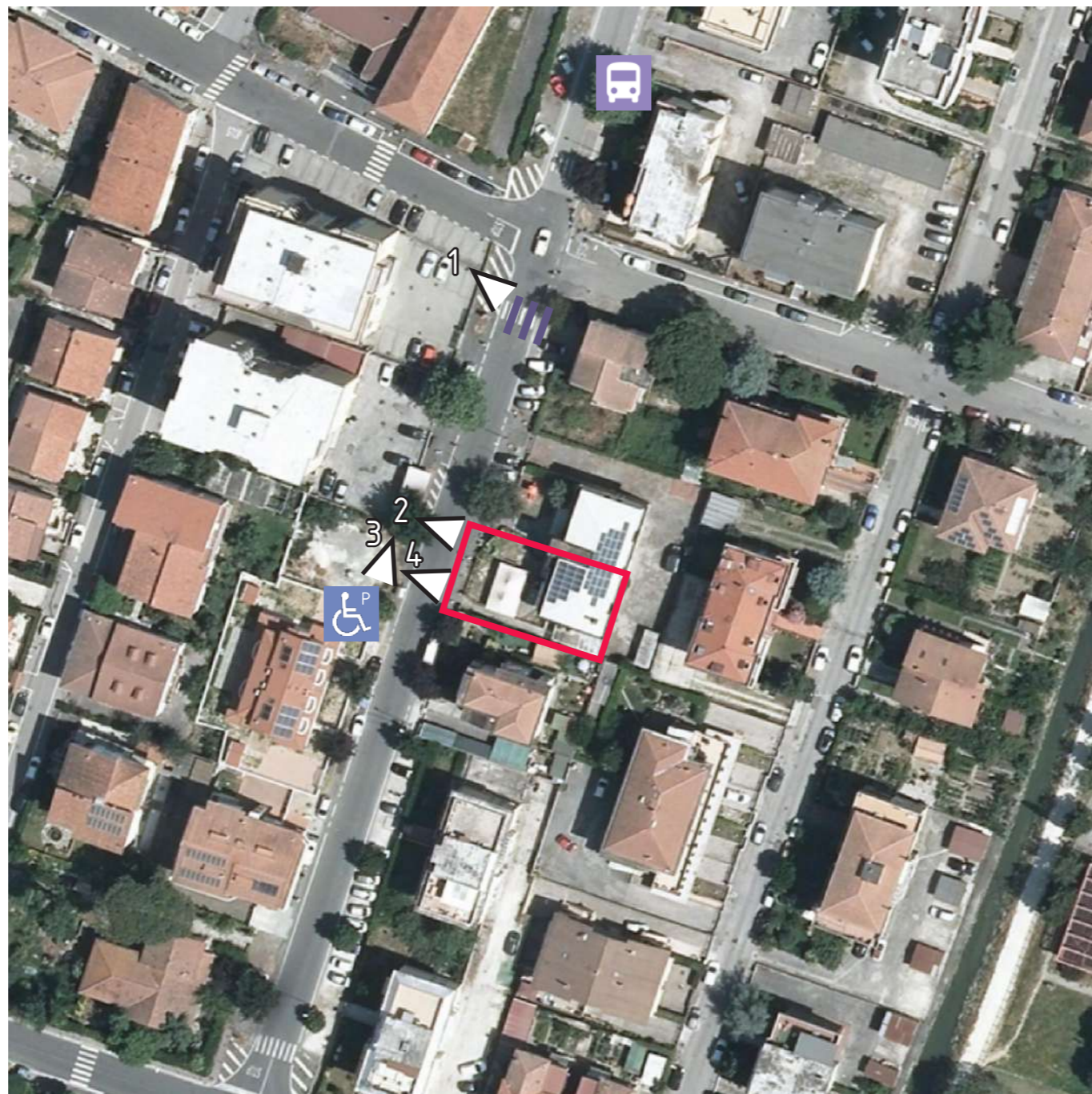
PRIORITA' DI INTERVENTO

NULLA

BASSA

MEDIA

ALTA



Ortofotocarta del 2019 - Scala 1:1000

RILIEVO FOTOGRAFICO ottobre 2021



	SI	NO
 Percorso accessibile per passeggini	<input checked="" type="checkbox"/>	<input type="checkbox"/>
 Presenza di rampa accessibile per portatori di handicap	<input checked="" type="checkbox"/>	<input type="checkbox"/>
 Percorso accessibile per claudicanti	<input checked="" type="checkbox"/>	<input type="checkbox"/>
 Presenza di posti auto riservati	<input checked="" type="checkbox"/>	<input type="checkbox"/>
 Presenza di almeno un percorso pedonale accessibile che porti all'ingresso	<input checked="" type="checkbox"/>	<input type="checkbox"/>
 Presenza di segnaletica	<input checked="" type="checkbox"/>	<input type="checkbox"/>
 Ingresso accessibile	<input checked="" type="checkbox"/>	<input type="checkbox"/>
 Presenza di ascensore	<input type="checkbox"/>	<input type="checkbox"/>
 Presenza di fermata mezzi pubblici con pensilina	<input checked="" type="checkbox"/>	<input type="checkbox"/>
 Presenza di fermata mezzi pubblici con palina	<input type="checkbox"/>	<input type="checkbox"/>
 Attraversamento pedonale raccordato	<input type="checkbox"/>	<input checked="" type="checkbox"/>
 Attraversamento pedonale raccordato e segnalato	<input type="checkbox"/>	<input checked="" type="checkbox"/>
 Segnalazione acustica al semaforo	<input type="checkbox"/>	<input type="checkbox"/>
 Presenza di gradini	<input type="checkbox"/>	<input checked="" type="checkbox"/>
 Fondo sconnesso e/o con presenza di ostacoli	<input checked="" type="checkbox"/>	<input type="checkbox"/>

GIUDIZIO SINTETICO

ADEGUATO



ADEGUATO CON PICCOLE OPERE









NON ADEGUATO



PEBA_STAGNO_07

Località: Stagno
 Funzione: servizio di interesse collettivo - ufficio postale
 Titolo di godimento: proprietà privata

LEGENDA


-  Area rilevata
-  Cono ottico fotografico
-  Attraversamento pedonale raccordato e segnalato
-  Fermata mezzi pubblici
-  Presenza segnalata posto auto riservato portatori di handicap
-  Non accessibile per portatori di handicap

NOTE/STIMA OPERE DI ADEGUAMENTO PER ABBATTIMENTO BARRIERE ARCHITETTONICHE

Il parcheggio non presenta un posto auto dedicato e, seppur presente una rampa d'accesso alla struttura, manca un raccordo diretto tra l'area a parcheggio e questa rampa.

PRIORITA' DI INTERVENTO

NULLA	BASSA	MEDIA	ALTA
<input type="checkbox"/>	<input type="checkbox"/>	<input checked="" type="checkbox"/>	<input type="checkbox"/>



Ortofotocarta del 2019 - Scala 1:1000

RILIEVO FOTOGRAFICO ottobre 2021



	SI	NO
 Percorso accessibile per passeggini	<input checked="" type="checkbox"/>	<input type="checkbox"/>
 Presenza di rampa accessibile per portatori di handicap	<input checked="" type="checkbox"/>	<input type="checkbox"/>
 Percorso accessibile per claudicanti	<input checked="" type="checkbox"/>	<input type="checkbox"/>
 Presenza di posti auto riservati	<input type="checkbox"/>	<input checked="" type="checkbox"/>
 Presenza di almeno un percorso pedonale accessibile che porti all'ingresso	<input checked="" type="checkbox"/>	<input type="checkbox"/>
 Presenza di segnaletica	<input type="checkbox"/>	<input checked="" type="checkbox"/>
 Ingresso accessibile	<input checked="" type="checkbox"/>	<input type="checkbox"/>
 Presenza di ascensore	<input type="checkbox"/>	<input type="checkbox"/>
 Presenza di fermata mezzi pubblici con pensilina	<input type="checkbox"/>	<input checked="" type="checkbox"/>
 Presenza di fermata mezzi pubblici con palina	<input checked="" type="checkbox"/>	<input type="checkbox"/>
 Attraversamento pedonale raccordato	<input checked="" type="checkbox"/>	<input type="checkbox"/>
 Attraversamento pedonale raccordato e segnalato	<input checked="" type="checkbox"/>	<input type="checkbox"/>
 Segnalazione acustica al semaforo	<input type="checkbox"/>	<input type="checkbox"/>
 Presenza di gradini	<input type="checkbox"/>	<input checked="" type="checkbox"/>
 Fondo sconnesso e/o con presenza di ostacoli	<input type="checkbox"/>	<input checked="" type="checkbox"/>







GIUDIZIO SINTETICO

ADEGUATO <input type="checkbox"/>	ADEGUATO CON PICCOLE OPERE <input checked="" type="checkbox"/>	NON ADEGUATO <input type="checkbox"/>
		

PEBA_STAGNO_08

Località: Stagno
 Funzione: area verde pubblico attrezzato - parco bosco
 Titolo di godimento: Comune

LEGENDA

-  Area rilevata
-  Cono ottico fotografico
-  Attraversamento pedonale raccordato e segnalato
-  Fermata mezzi pubblici
-  Presenza segnalata posto auto riservato portatori di handicap
-  Non accessibile per portatori di handicap

NOTE/STIMA OPERE DI ADEGUAMENTO PER ABBATTIMENTO BARRIERE ARCHITETTONICHE

L'area a verde, pur essendo un valore aggiunto per la frazione di Stagno, non è percorribile da persone portatrici di handicap. Vista la grande dimensione dell'area, si potrebbe ipotizzare l'adeguamento solo di una più piccola porzione, garantendo così la fruibilità anche ad un più ampio ventaglio di abitanti.

PRIORITA' DI INTERVENTO

NULLA

BASSA

MEDIA

ALTA



Ortofotocarta del 2019 - Scala 1:4000

RILIEVO FOTOGRAFICO ottobre 2021



	SI	NO
 Percorso accessibile per passeggini	<input type="checkbox"/>	<input checked="" type="checkbox"/>
 Presenza di rampa accessibile per portatori di handicap	<input type="checkbox"/>	<input checked="" type="checkbox"/>
 Percorso accessibile per claudicanti	<input type="checkbox"/>	<input checked="" type="checkbox"/>
 Presenza di posti auto riservati	<input type="checkbox"/>	<input checked="" type="checkbox"/>
 Presenza di almeno un percorso pedonale accessibile che porti all'ingresso	<input type="checkbox"/>	<input checked="" type="checkbox"/>
 Presenza di segnaletica	<input type="checkbox"/>	<input checked="" type="checkbox"/>
 Ingresso accessibile	<input type="checkbox"/>	<input checked="" type="checkbox"/>
 Presenza di ascensore	<input type="checkbox"/>	<input type="checkbox"/>
 Presenza di fermata mezzi pubblici con pensilina	<input type="checkbox"/>	<input checked="" type="checkbox"/>
 Presenza di fermata mezzi pubblici con palina	<input type="checkbox"/>	<input checked="" type="checkbox"/>
 Attraversamento pedonale raccordato	<input type="checkbox"/>	<input checked="" type="checkbox"/>
 Attraversamento pedonale raccordato e segnalato	<input type="checkbox"/>	<input checked="" type="checkbox"/>
 Segnalazione acustica al semaforo	<input type="checkbox"/>	<input type="checkbox"/>
 Presenza di gradini	<input type="checkbox"/>	<input checked="" type="checkbox"/>
 Fondo sconnesso e/o con presenza di ostacoli	<input checked="" type="checkbox"/>	<input type="checkbox"/>

GIUDIZIO SINTETICO

ADEGUATO



ADEGUATO CON PICCOLE OPERE









NON ADEGUATO



PEBA_STAGNO_09

Località: Stagno
 Funzione: verde sportivo - impianti sportivi e pista ciclistica
 Titolo di godimento: Comune

LEGENDA

-  Area rilevata
-  Cono ottico fotografico
-  Attraversamento pedonale raccordato e segnalato
-  Fermata mezzi pubblici
-  Presenza segnalata posto auto riservato portatori di handicap
-  Non accessibile per portatori di handicap

NOTE/STIMA OPERE DI ADEGUAMENTO PER ABBATTIMENTO BARRIERE ARCHITETTONICHE

Mancano parcheggi alla struttura. Esistono tre ingressi e solo uno risulta ad oggi accessibile a portatori di handicap.

PRIORITA' DI INTERVENTO

NULLA <input type="checkbox"/>	BASSA <input type="checkbox"/>	MEDIA <input checked="" type="checkbox"/>	ALTA <input type="checkbox"/>
-----------------------------------	-----------------------------------	--	----------------------------------



Ortofotocarta del 2019 - Scala 1:4000

RILIEVO FOTOGRAFICO ottobre 2021



	SI	NO
 Percorso accessibile per passeggini	<input checked="" type="checkbox"/>	<input type="checkbox"/>
 Presenza di rampa accessibile per portatori di handicap	<input checked="" type="checkbox"/>	<input type="checkbox"/>
 Percorso accessibile per claudicanti	<input checked="" type="checkbox"/>	<input type="checkbox"/>
 Presenza di posti auto riservati	<input type="checkbox"/>	<input checked="" type="checkbox"/>
 Presenza di almeno un percorso pedonale accessibile che porti all'ingresso	<input checked="" type="checkbox"/>	<input type="checkbox"/>
 Presenza di segnaletica	<input type="checkbox"/>	<input checked="" type="checkbox"/>
 Ingresso accessibile	<input checked="" type="checkbox"/>	<input type="checkbox"/>
 Presenza di ascensore	<input type="checkbox"/>	<input type="checkbox"/>
 Presenza di fermata mezzi pubblici con pensilina	<input type="checkbox"/>	<input checked="" type="checkbox"/>
 Presenza di fermata mezzi pubblici con palina	<input checked="" type="checkbox"/>	<input type="checkbox"/>
 Attraversamento pedonale raccordato	<input checked="" type="checkbox"/>	<input type="checkbox"/>
 Attraversamento pedonale raccordato e segnalato	<input checked="" type="checkbox"/>	<input type="checkbox"/>
 Segnalazione acustica al semaforo	<input type="checkbox"/>	<input type="checkbox"/>
 Presenza di gradini	<input type="checkbox"/>	<input checked="" type="checkbox"/>
 Fondo sconnesso e/o con presenza di ostacoli	<input type="checkbox"/>	<input checked="" type="checkbox"/>







GIUDIZIO SINTETICO

ADEGUATO <input type="checkbox"/>	ADEGUATO CON PICCOLE OPERE <input checked="" type="checkbox"/>	NON ADEGUATO <input type="checkbox"/>
		

PEBA_STAGNO_10

Località: Stagno
 Funzione: attrezzatura di interesse collettivo - religioso - chiesa
 di San Luca Evangelista
 Titolo di godimento: Curia

LEGENDA

-  Area rilevata
-  Cono ottico fotografico
-  Attraversamento pedonale raccordato e segnalato
-  Fermata mezzi pubblici
-  Presenza segnalata posto auto riservato portatori di handicap
-  Non accessibile per portatori di handicap

NOTE/STIMA OPERE DI ADEGUAMENTO PER ABBATTIMENTO BARRIERE ARCHITETTONICHE

Manca un parcheggio dedicato e fermata mezzi pubblici. L'unica presente è su via De Gasperi ma questo accesso è di servizio e riservato all'adiacente struttura scolastica (asilo - foto 6 e 7).

PRIORITA' DI INTERVENTO

NULLA <input type="checkbox"/>	BASSA <input type="checkbox"/>	MEDIA <input checked="" type="checkbox"/>	ALTA <input type="checkbox"/>
-----------------------------------	-----------------------------------	--	----------------------------------



Ortofotocarta del 2019 - Scala 1:1000

RILIEVO FOTOGRAFICO ottobre 2021



		SI	NO
	Percorso accessibile per passeggini	<input checked="" type="checkbox"/>	<input type="checkbox"/>
	Presenza di rampa accessibile per portatori di handicap	<input checked="" type="checkbox"/>	<input type="checkbox"/>
	Percorso accessibile per claudicanti	<input checked="" type="checkbox"/>	<input type="checkbox"/>
	Presenza di posti auto riservati	<input type="checkbox"/>	<input checked="" type="checkbox"/>
	Presenza di almeno un percorso pedonale accessibile che porti all'ingresso	<input type="checkbox"/>	<input checked="" type="checkbox"/>
	Presenza di segnaletica	<input type="checkbox"/>	<input checked="" type="checkbox"/>
	Ingresso accessibile	<input checked="" type="checkbox"/>	<input type="checkbox"/>
	Presenza di ascensore	<input type="checkbox"/>	<input type="checkbox"/>
	Presenza di fermata mezzi pubblici con pensilina	<input type="checkbox"/>	<input checked="" type="checkbox"/>
	Presenza di fermata mezzi pubblici con palina	<input checked="" type="checkbox"/>	<input type="checkbox"/>
	Attraversamento pedonale raccordato	<input checked="" type="checkbox"/>	<input type="checkbox"/>
	Attraversamento pedonale raccordato e segnalato	<input checked="" type="checkbox"/>	<input type="checkbox"/>
	Segnalazione acustica al semaforo	<input type="checkbox"/>	<input type="checkbox"/>
	Presenza di gradini	<input type="checkbox"/>	<input checked="" type="checkbox"/>
	Fondo sconnesso e/o con presenza di ostacoli	<input type="checkbox"/>	<input checked="" type="checkbox"/>







GIUDIZIO SINTETICO

ADEGUATO <input type="checkbox"/>	ADEGUATO CON PICCOLE OPERE <input checked="" type="checkbox"/>	NON ADEGUATO <input type="checkbox"/>
		

PEBA_STAGNO_11

Località: Stagno
 Funzione: attrezzatura scolastica - asilo della chiesa di San Luca Evangelista
 Titolo di godimento: Curia

LEGENDA

-  Area rilevata
-  Cono ottico fotografico
-  Attraversamento pedonale raccordato e segnalato
-  Fermata mezzi pubblici
-  Presenza segnalata posto auto riservato portatori di handicap
-  Non accessibile per portatori di handicap

NOTE/STIMA OPERE DI ADEGUAMENTO PER ABBATTIMENTO BARRIERE ARCHITETTONICHE
 Manca un parcheggio dedicato e fermata mezzi pubblici. L'unica presente è su via De Gasperi ma questo accesso è di servizio (foto 6 e 7).

PRIORITA' DI INTERVENTO

NULLA

BASSA

MEDIA

ALTA



Ortofotocarta del 2019 - Scala 1:1000

RILIEVO FOTOGRAFICO ottobre 2021



	SI	NO
 Percorso accessibile per passeggini	<input checked="" type="checkbox"/>	<input type="checkbox"/>
 Presenza di rampa accessibile per portatori di handicap	<input checked="" type="checkbox"/>	<input type="checkbox"/>
 Percorso accessibile per claudicanti	<input checked="" type="checkbox"/>	<input type="checkbox"/>
 Presenza di posti auto riservati	<input type="checkbox"/>	<input checked="" type="checkbox"/>
 Presenza di almeno un percorso pedonale accessibile che porti all'ingresso	<input checked="" type="checkbox"/>	<input type="checkbox"/>
 Presenza di segnaletica	<input type="checkbox"/>	<input checked="" type="checkbox"/>
 Ingresso accessibile	<input checked="" type="checkbox"/>	<input type="checkbox"/>
 Presenza di ascensore	<input type="checkbox"/>	<input type="checkbox"/>
 Presenza di fermata mezzi pubblici con pensilina	<input type="checkbox"/>	<input checked="" type="checkbox"/>
 Presenza di fermata mezzi pubblici con palina	<input checked="" type="checkbox"/>	<input type="checkbox"/>
 Attraversamento pedonale raccordato	<input checked="" type="checkbox"/>	<input type="checkbox"/>
 Attraversamento pedonale raccordato e segnalato	<input checked="" type="checkbox"/>	<input type="checkbox"/>
 Segnalazione acustica al semaforo	<input type="checkbox"/>	<input type="checkbox"/>
 Presenza di gradini	<input type="checkbox"/>	<input checked="" type="checkbox"/>
 Fondo sconnesso e/o con presenza di ostacoli	<input type="checkbox"/>	<input checked="" type="checkbox"/>

GIUDIZIO SINTETICO

ADEGUATO



ADEGUATO CON PICCOLE OPERE









NON ADEGUATO



PEBA_STAGNO_12

Località: Stagno
 Funzione: attrezzatura di interesse collettivo - Comando Carabinieri
 Titolo di godimento: proprietà privata

LEGENDA

-  Area rilevata
-  Cono ottico fotografico
-  Attraversamento pedonale raccordato e segnalato
-  Fermata mezzi pubblici
-  Presenza segnalata posto auto riservato portatori di handicap
-  Non accessibile per portatori di handicap

NOTE/STIMA OPERE DI ADEGUAMENTO PER ABBATTIMENTO BARRIERE ARCHITETTONICHE

Manca un parcheggio adeguato e anche un raccordo in sicurezza. Manca inoltre il raccordo pedonale con la fermata dell'autobus che dista circa 100 metri.

PRIORITA' DI INTERVENTO

NULLA <input type="checkbox"/>	BASSA <input type="checkbox"/>	MEDIA <input checked="" type="checkbox"/>	ALTA <input type="checkbox"/>
-----------------------------------	-----------------------------------	--	----------------------------------



Ortofotocarta del 2019 - Scala 1:1000

RILIEVO FOTOGRAFICO ottobre 2021



		SI	NO
	Percorso accessibile per passeggini	<input checked="" type="checkbox"/>	<input type="checkbox"/>
	Presenza di rampa accessibile per portatori di handicap	<input checked="" type="checkbox"/>	<input type="checkbox"/>
	Percorso accessibile per claudicanti	<input checked="" type="checkbox"/>	<input type="checkbox"/>
	Presenza di posti auto riservati	<input type="checkbox"/>	<input checked="" type="checkbox"/>
	Presenza di almeno un percorso pedonale accessibile che porti all'ingresso	<input checked="" type="checkbox"/>	<input type="checkbox"/>
	Presenza di segnaletica	<input type="checkbox"/>	<input checked="" type="checkbox"/>
	Ingresso accessibile	<input checked="" type="checkbox"/>	<input type="checkbox"/>
	Presenza di ascensore	<input type="checkbox"/>	<input type="checkbox"/>
	Presenza di fermata mezzi pubblici con pensilina	<input type="checkbox"/>	<input checked="" type="checkbox"/>
	Presenza di fermata mezzi pubblici con palina	<input checked="" type="checkbox"/>	<input type="checkbox"/>
	Attraversamento pedonale raccordato	<input checked="" type="checkbox"/>	<input type="checkbox"/>
	Attraversamento pedonale raccordato e segnalato	<input checked="" type="checkbox"/>	<input type="checkbox"/>
	Segnalazione acustica al semaforo	<input type="checkbox"/>	<input type="checkbox"/>
	Presenza di gradini	<input type="checkbox"/>	<input checked="" type="checkbox"/>
	Fondo sconnesso e/o con presenza di ostacoli	<input type="checkbox"/>	<input checked="" type="checkbox"/>







GIUDIZIO SINTETICO

ADEGUATO <input type="checkbox"/>	ADEGUATO CON PICCOLE OPERE <input checked="" type="checkbox"/>	NON ADEGUATO <input type="checkbox"/>
		

PEBA_STAGNO_13

Località: Stagno
 Funzione: attrezzatura di interesse collettivo - religioso - chiesa
 di San Leonardo
 Titolo di godimento: Curia

LEGENDA

-  Area rilevata
-  Cono ottico fotografico
-  Attraversamento pedonale raccordato e segnalato
-  Fermata mezzi pubblici
-  Presenza segnalata posto auto riservato portatori di handicap
-  Non accessibile per portatori di handicap

NOTE/STIMA OPERE DI ADEGUAMENTO PER ABBATTIMENTO BARRIERE ARCHITETTONICHE

Manca parcheggio dedicato per disabili e percorso in sicurezza. Manca, inoltre, una fermata dell'autobus e apparentemente tutta quella zona (tra la FI-PI-LI e il fiume) è priva di servizio di trasporto pubblico.

PRIORITA' DI INTERVENTO

NULLA <input type="checkbox"/>	BASSA <input type="checkbox"/>	MEDIA <input checked="" type="checkbox"/>	ALTA <input type="checkbox"/>
-----------------------------------	-----------------------------------	--	----------------------------------



Ortofotocarta del 2019 - Scala 1:1000

RILIEVO FOTOGRAFICO ottobre 2021



		SI	NO
	Percorso accessibile per passeggini	<input checked="" type="checkbox"/>	<input type="checkbox"/>
	Presenza di rampa accessibile per portatori di handicap	<input checked="" type="checkbox"/>	<input type="checkbox"/>
	Percorso accessibile per claudicanti	<input checked="" type="checkbox"/>	<input type="checkbox"/>
	Presenza di posti auto riservati	<input type="checkbox"/>	<input checked="" type="checkbox"/>
	Presenza di almeno un percorso pedonale accessibile che porti all'ingresso	<input checked="" type="checkbox"/>	<input type="checkbox"/>
	Presenza di segnaletica	<input type="checkbox"/>	<input checked="" type="checkbox"/>
	Ingresso accessibile	<input checked="" type="checkbox"/>	<input type="checkbox"/>
	Presenza di ascensore	<input type="checkbox"/>	<input type="checkbox"/>
	Presenza di fermata mezzi pubblici con pensilina	<input type="checkbox"/>	<input checked="" type="checkbox"/>
	Presenza di fermata mezzi pubblici con palina	<input type="checkbox"/>	<input checked="" type="checkbox"/>
	Attraversamento pedonale raccordato	<input type="checkbox"/>	<input checked="" type="checkbox"/>
	Attraversamento pedonale raccordato e segnalato	<input type="checkbox"/>	<input checked="" type="checkbox"/>
	Segnalazione acustica al semaforo	<input type="checkbox"/>	<input type="checkbox"/>
	Presenza di gradini	<input type="checkbox"/>	<input checked="" type="checkbox"/>
	Fondo sconnesso e/o con presenza di ostacoli	<input type="checkbox"/>	<input checked="" type="checkbox"/>







GIUDIZIO SINTETICO

ADEGUATO <input type="checkbox"/>	ADEGUATO CON PICCOLE OPERE <input checked="" type="checkbox"/>	NON ADEGUATO <input type="checkbox"/>
		

PEBA_STAGNO_14

Località: Stagno
 Funzione: attrezzatura di interesse collettivo - ricreativo - bocciodromo
 Titolo di godimento: Comune

LEGENDA

-  Area rilevata
-  Cono ottico fotografico
-  Attraversamento pedonale raccordato e segnalato
-  Fermata mezzi pubblici
-  Presenza segnalata posto auto riservato portatori di handicap
-  Non accessibile per portatori di handicap

NOTE/STIMA OPERE DI ADEGUAMENTO PER ABBATTIMENTO BARRIERE ARCHITETTONICHE

Esiste un percorso che conduce dal parcheggio in via Karl Marx ma che finisce poco prima del boschetto. Occorrerebbe raccordare il percorso già esistente con l'ingresso al bocciodromo.

PRIORITA' DI INTERVENTO

NULLA

BASSA

MEDIA

ALTA



Ortofotocarta del 2019 - Scala 1:2000

RILIEVO FOTOGRAFICO ottobre 2021



	SI	NO
 Percorso accessibile per passeggini	<input type="checkbox"/>	<input checked="" type="checkbox"/>
 Presenza di rampa accessibile per portatori di handicap	<input type="checkbox"/>	<input checked="" type="checkbox"/>
 Percorso accessibile per claudicanti	<input type="checkbox"/>	<input checked="" type="checkbox"/>
 Presenza di posti auto riservati	<input checked="" type="checkbox"/>	<input type="checkbox"/>
 Presenza di almeno un percorso pedonale accessibile che porti all'ingresso	<input type="checkbox"/>	<input checked="" type="checkbox"/>
 Presenza di segnaletica	<input type="checkbox"/>	<input checked="" type="checkbox"/>
 Ingresso accessibile	<input type="checkbox"/>	<input checked="" type="checkbox"/>
 Presenza di ascensore	<input type="checkbox"/>	<input type="checkbox"/>
 Presenza di fermata mezzi pubblici con pensilina	<input type="checkbox"/>	<input checked="" type="checkbox"/>
 Presenza di fermata mezzi pubblici con palina	<input type="checkbox"/>	<input checked="" type="checkbox"/>
 Attraversamento pedonale raccordato	<input type="checkbox"/>	<input checked="" type="checkbox"/>
 Attraversamento pedonale raccordato e segnalato	<input type="checkbox"/>	<input checked="" type="checkbox"/>
 Segnalazione acustica al semaforo	<input type="checkbox"/>	<input type="checkbox"/>
 Presenza di gradini	<input type="checkbox"/>	<input checked="" type="checkbox"/>
 Fondo sconnesso e/o con presenza di ostacoli	<input checked="" type="checkbox"/>	<input type="checkbox"/>

GIUDIZIO SINTETICO

ADEGUATO



ADEGUATO CON PICCOLE OPERE









NON ADEGUATO



PEBA_STAGNO_15

Località: Stagno
 Funzione: attrezzatura verde attrezzato + parcheggio in via Karl Marx
 Titolo di godimento: Comune

LEGENDA

-  Area rilevata
-  Cono ottico fotografico
-  Attraversamento pedonale raccordato e segnalato
-  Fermata mezzi pubblici
-  Presenza segnalata posto auto riservato portatori di handicap
-  Non accessibile per portatori di handicap

NOTE/STIMA OPERE DI ADEGUAMENTO PER ABBATTIMENTO BARRIERE ARCHITETTONICHE

Anche se i servizi sono stati ben pensati e con attenzioni per i portatori di handicap, la scelta delle finiture e, soprattutto, la presenza della vegetazione, ha degradato il fondo dei camminamenti, rendendoli sconnessi e pericolosi. Sarebbe necessaria una manutenzione di alcuni tratti.

PRIORITA' DI INTERVENTO

NULLA
 BASSA
 MEDIA
 ALTA



Ortofotocarta del 2019 - Scala 1:1000

RILIEVO FOTOGRAFICO ottobre 2021



	SI	NO
 Percorso accessibile per passeggini	<input checked="" type="checkbox"/>	<input type="checkbox"/>
 Presenza di rampa accessibile per portatori di handicap	<input checked="" type="checkbox"/>	<input type="checkbox"/>
 Percorso accessibile per claudicanti	<input checked="" type="checkbox"/>	<input type="checkbox"/>
 Presenza di posti auto riservati	<input checked="" type="checkbox"/>	<input type="checkbox"/>
 Presenza di almeno un percorso pedonale accessibile che porti all'ingresso	<input checked="" type="checkbox"/>	<input type="checkbox"/>
 Presenza di segnaletica	<input checked="" type="checkbox"/>	<input type="checkbox"/>
 Ingresso accessibile	<input checked="" type="checkbox"/>	<input type="checkbox"/>
 Presenza di ascensore	<input type="checkbox"/>	<input type="checkbox"/>
 Presenza di fermata mezzi pubblici con pensilina	<input type="checkbox"/>	<input checked="" type="checkbox"/>
 Presenza di fermata mezzi pubblici con palina	<input checked="" type="checkbox"/>	<input type="checkbox"/>
 Attraversamento pedonale raccordato	<input checked="" type="checkbox"/>	<input type="checkbox"/>
 Attraversamento pedonale raccordato e segnalato	<input checked="" type="checkbox"/>	<input type="checkbox"/>
 Segnalazione acustica al semaforo	<input type="checkbox"/>	<input type="checkbox"/>
 Presenza di gradini	<input type="checkbox"/>	<input checked="" type="checkbox"/>
 Fondo sconnesso e/o con presenza di ostacoli	<input type="checkbox"/>	<input checked="" type="checkbox"/>

GIUDIZIO SINTETICO

ADEGUATO
 ADEGUATO CON PICCOLE OPERE
 NON ADEGUATO











PEBA_STAGNO_16

Località: Stagno
 Funzione: area verde pubblico attrezzato in via della Costituzione
 Titolo di godimento: Comune

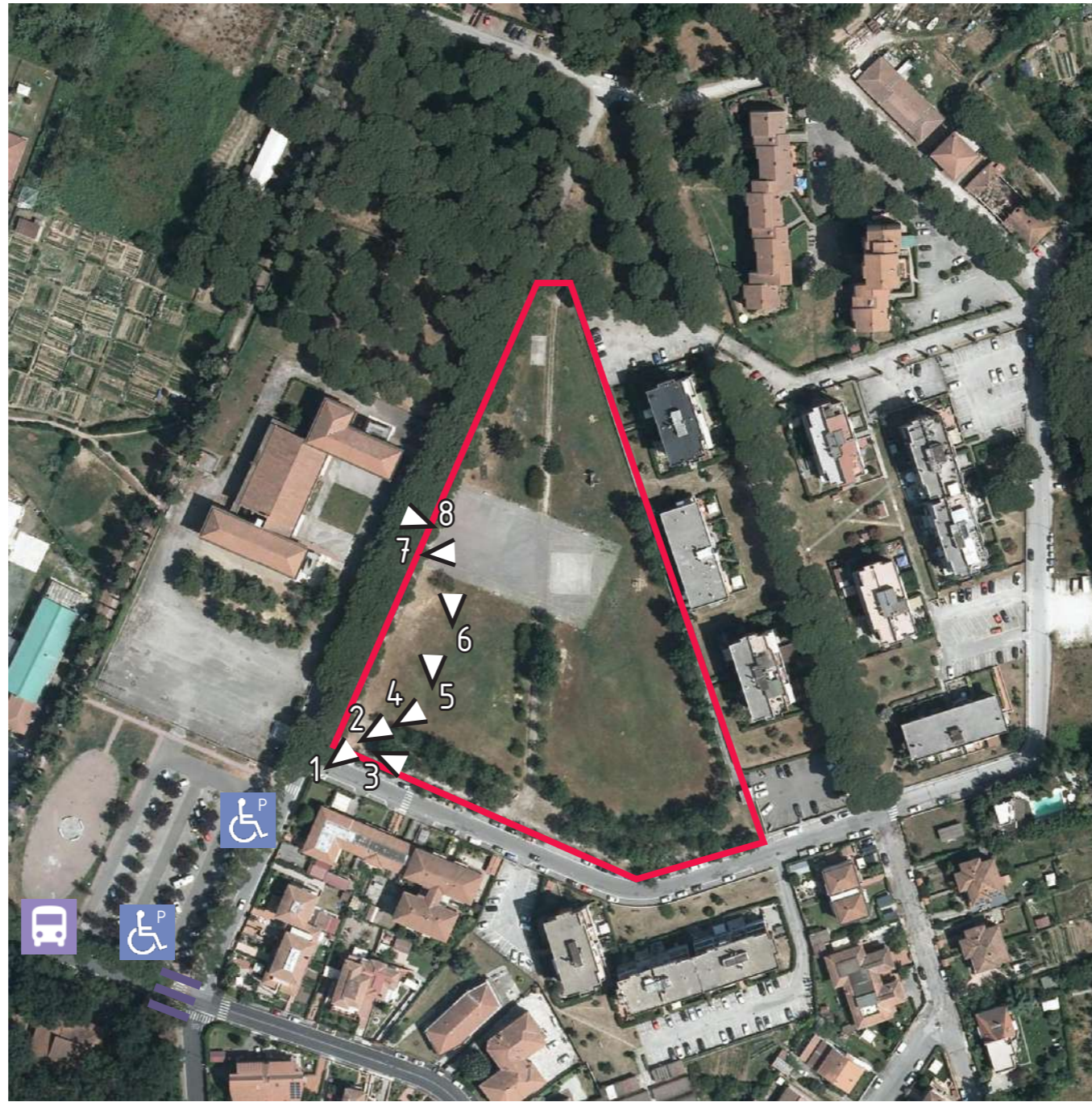
LEGENDA

-  Area rilevata
-  Cono ottico fotografico
-  Attraversamento pedonale raccordato e segnalato
-  Fermata mezzi pubblici
-  Presenza segnalata posto auto riservato portatori di handicap
-  Non accessibile per portatori di handicap

NOTE/STIMA OPERE DI ADEGUAMENTO PER ABBATTIMENTO BARRIERE ARCHITETTONICHE
 Manca un percorso raccordato con posto auto. Non tutti i percorsi pedonali presenti sono percorribili causa fondo con ghiaia.

PRIORITA' DI INTERVENTO

NULLA	BASSA	MEDIA	ALTA
<input type="checkbox"/>	<input type="checkbox"/>	<input checked="" type="checkbox"/>	<input type="checkbox"/>



Ortofotocarta del 2019 - Scala 1:2000

RILIEVO FOTOGRAFICO ottobre 2021



	SI	NO
 Percorso accessibile per passeggini	<input checked="" type="checkbox"/>	<input type="checkbox"/>
 Presenza di rampa accessibile per portatori di handicap	<input checked="" type="checkbox"/>	<input type="checkbox"/>
 Percorso accessibile per claudicanti	<input checked="" type="checkbox"/>	<input type="checkbox"/>
 Presenza di posti auto riservati	<input checked="" type="checkbox"/>	<input type="checkbox"/>
 Presenza di almeno un percorso pedonale accessibile che porti all'ingresso	<input checked="" type="checkbox"/>	<input type="checkbox"/>
 Presenza di segnaletica	<input checked="" type="checkbox"/>	<input type="checkbox"/>
 Ingresso accessibile	<input checked="" type="checkbox"/>	<input type="checkbox"/>
 Presenza di ascensore	<input type="checkbox"/>	<input type="checkbox"/>
 Presenza di fermata mezzi pubblici con pensilina	<input type="checkbox"/>	<input checked="" type="checkbox"/>
 Presenza di fermata mezzi pubblici con palina	<input checked="" type="checkbox"/>	<input type="checkbox"/>
 Attraversamento pedonale raccordato	<input type="checkbox"/>	<input type="checkbox"/>
 Attraversamento pedonale raccordato e segnalato	<input type="checkbox"/>	<input type="checkbox"/>
 Segnalazione acustica al semaforo	<input type="checkbox"/>	<input type="checkbox"/>
 Presenza di gradini	<input type="checkbox"/>	<input checked="" type="checkbox"/>
 Fondo sconnesso e/o con presenza di ostacoli	<input type="checkbox"/>	<input checked="" type="checkbox"/>







GIUDIZIO SINTETICO

ADEGUATO <input type="checkbox"/>	ADEGUATO CON PICCOLE OPERE <input checked="" type="checkbox"/>	NON ADEGUATO <input type="checkbox"/>
✓	⊘	⊘

PEBA_STAGNO_17

Località: Stagno
 Funzione: attrezzatura scolastica - istituto comprensivo "Minerva Benedettini"
 Titolo di godimento: Comune

LEGENDA

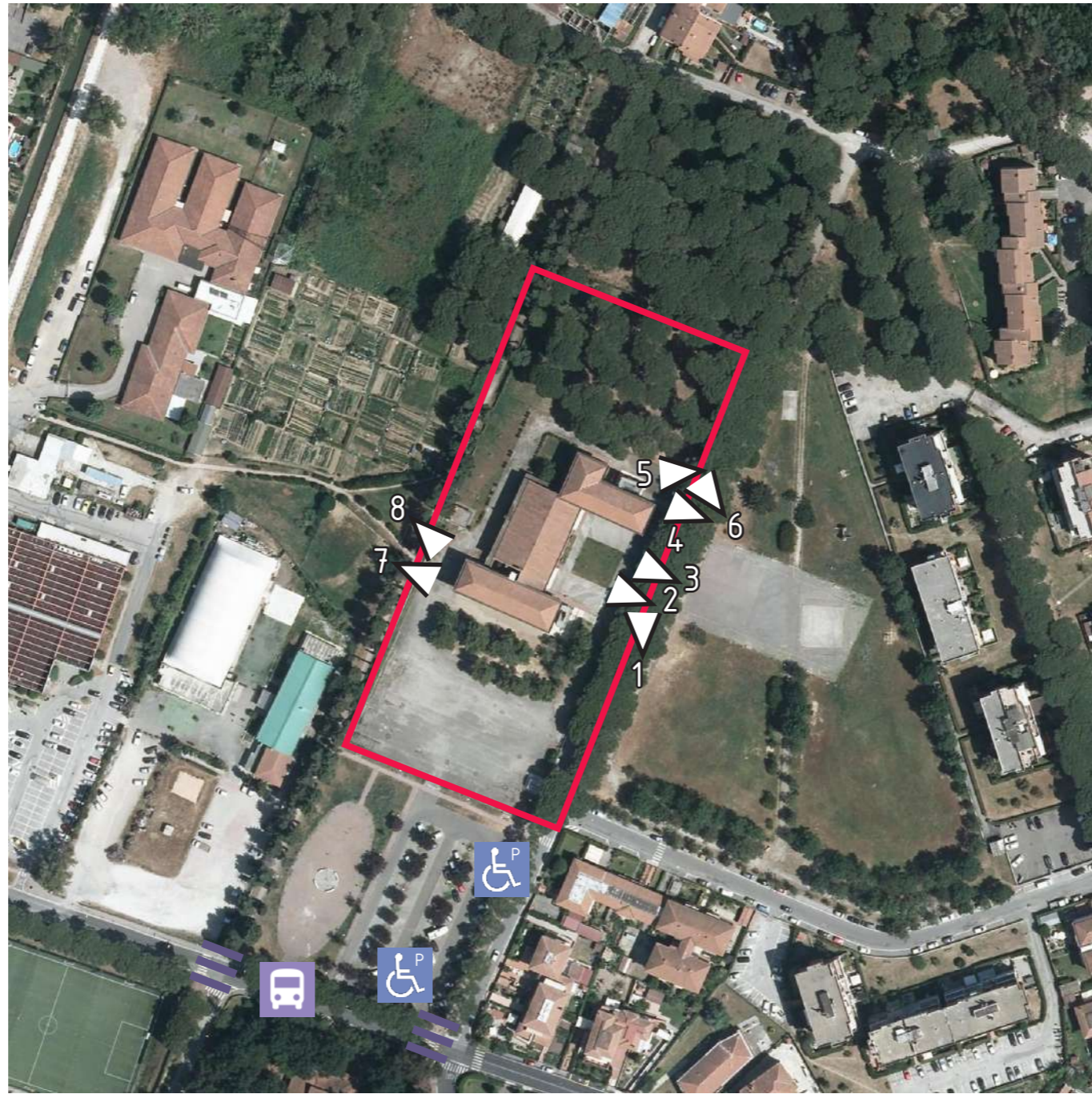
-  Area rilevata
-  Cono ottico fotografico
-  Attraversamento pedonale raccordato e segnalato
-  Fermata mezzi pubblici
-  Presenza segnalata posto auto riservato portatori di handicap
-  Non accessibile per portatori di handicap

NOTE/STIMA OPERE DI ADEGUAMENTO PER ABBATTIMENTO BARRIERE ARCHITETTONICHE

La struttura sembra essere adeguata e presenta gli accorgimenti necessari per definirla accessibile. Da migliorare le aree di pertinenza esterna, che presentano fondi disconnessi. Esiste la possibilità di parcheggiare internamente.

PRIORITA' DI INTERVENTO

NULLA <input type="checkbox"/>	BASSA <input type="checkbox"/>	MEDIA <input checked="" type="checkbox"/>	ALTA <input type="checkbox"/>
-----------------------------------	-----------------------------------	--	----------------------------------



Ortofotocarta del 2019 - Scala 1:1000

RILIEVO FOTOGRAFICO ottobre 2021



		SI	NO
	Percorso accessibile per passeggini	<input checked="" type="checkbox"/>	<input type="checkbox"/>
	Presenza di rampa accessibile per portatori di handicap	<input checked="" type="checkbox"/>	<input type="checkbox"/>
	Percorso accessibile per claudicanti	<input checked="" type="checkbox"/>	<input type="checkbox"/>
	Presenza di posti auto riservati	<input checked="" type="checkbox"/>	<input type="checkbox"/>
	Presenza di almeno un percorso pedonale accessibile che porti all'ingresso	<input checked="" type="checkbox"/>	<input type="checkbox"/>
	Presenza di segnaletica	<input checked="" type="checkbox"/>	<input type="checkbox"/>
	Ingresso accessibile	<input checked="" type="checkbox"/>	<input type="checkbox"/>
	Presenza di ascensore	<input type="checkbox"/>	<input type="checkbox"/>
	Presenza di fermata mezzi pubblici con pensilina	<input type="checkbox"/>	<input checked="" type="checkbox"/>
	Presenza di fermata mezzi pubblici con palina	<input checked="" type="checkbox"/>	<input type="checkbox"/>
	Attraversamento pedonale raccordato	<input checked="" type="checkbox"/>	<input type="checkbox"/>
	Attraversamento pedonale raccordato e segnalato	<input checked="" type="checkbox"/>	<input type="checkbox"/>
	Segnalazione acustica al semaforo	<input type="checkbox"/>	<input type="checkbox"/>
	Presenza di gradini	<input type="checkbox"/>	<input checked="" type="checkbox"/>
	Fondo sconnesso e/o con presenza di ostacoli	<input type="checkbox"/>	<input checked="" type="checkbox"/>

GIUDIZIO SINTETICO







ADEGUATO <input type="checkbox"/>	ADEGUATO CON PICCOLE OPERE <input checked="" type="checkbox"/>	NON ADEGUATO <input type="checkbox"/>
		

GUASTICCE

PEBA_GUASTICCE_01

Località: Guasticce
 Funzione: attrezzatura di interesse collettivo - chiesa di Don Giovanni Valeri e area verde pubblico attrezzato
 Titolo di godimento: Comune, Curia

LEGENDA

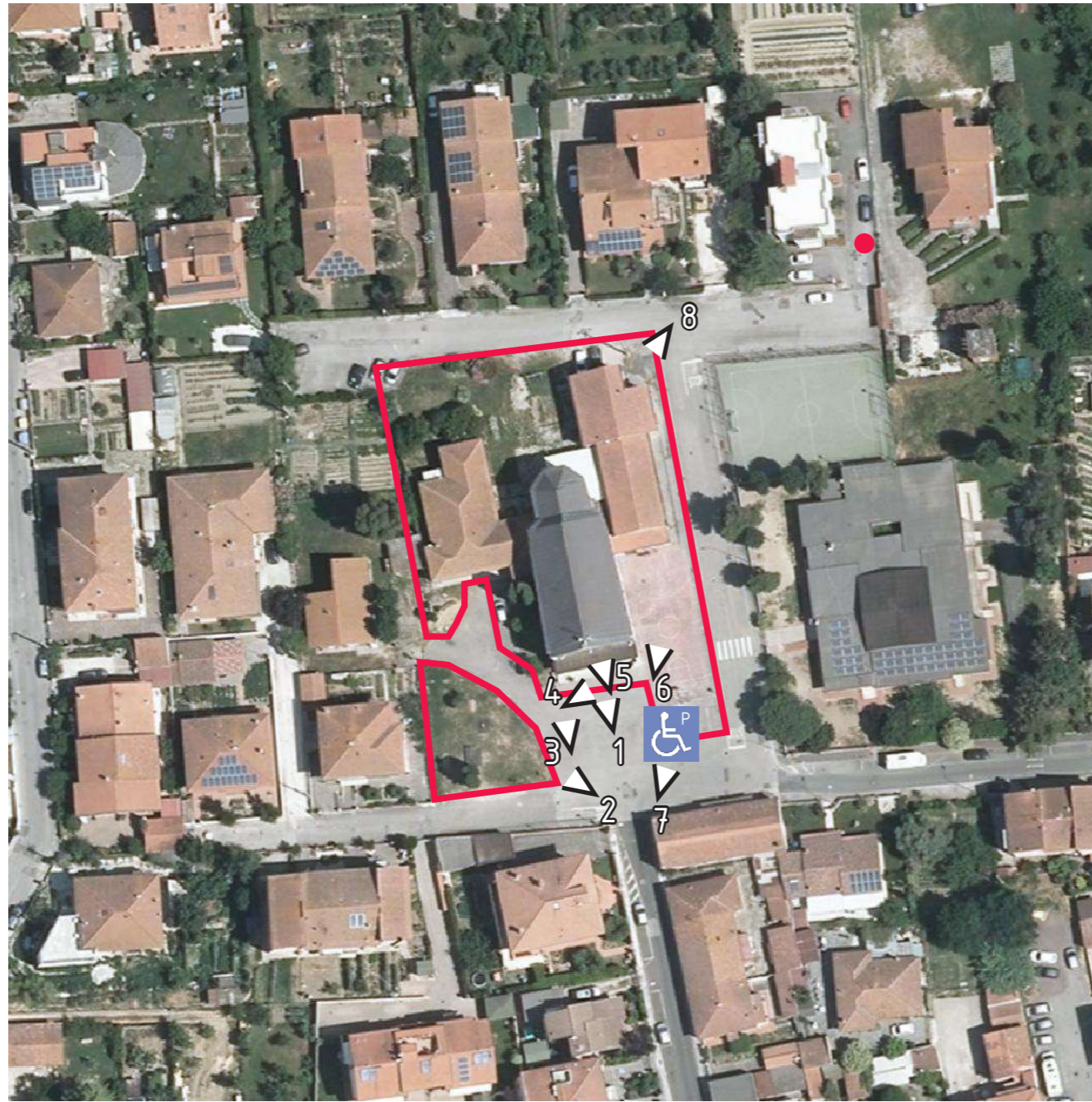
-  Area rilevata
-  Cono ottico fotografico
-  Attraversamento pedonale raccordato e segnalato
-  Fermata mezzi pubblici
-  Presenza segnalata posto auto riservato portatori di handicap
-  Non accessibile per portatori di handicap

NOTE/STIMA OPERE DI ADEGUAMENTO PER ABBATTIMENTO BARRIERE ARCHITETTONICHE

La chiesa, come la canonica, manca di una rampa di raccordo che permetta l'accessibilità a persone con ridotte capacità motorie. Le aree verdi hanno fondo sconnesso che impedisce la mobilità in autonomia a persone con disabilità.

PRIORITA' DI INTERVENTO

NULLA
 BASSA
 MEDIA
 ALTA



Ortofotocarta del 2019 - Scala 1:1000

RILIEVO FOTOGRAFICO ottobre 2021



	SI	NO
 Percorso accessibile per passeggini	<input checked="" type="checkbox"/>	<input type="checkbox"/>
 Presenza di rampa accessibile per portatori di handicap	<input type="checkbox"/>	<input checked="" type="checkbox"/>
 Percorso accessibile per claudicanti	<input checked="" type="checkbox"/>	<input type="checkbox"/>
 Presenza di posti auto riservati	<input checked="" type="checkbox"/>	<input type="checkbox"/>
 Presenza di almeno un percorso pedonale accessibile che porti all'ingresso	<input type="checkbox"/>	<input checked="" type="checkbox"/>
 Presenza di segnaletica	<input checked="" type="checkbox"/>	<input type="checkbox"/>
 Ingresso accessibile	<input type="checkbox"/>	<input checked="" type="checkbox"/>
 Presenza di ascensore	<input type="checkbox"/>	<input type="checkbox"/>
 Presenza di fermata mezzi pubblici con pensilina	<input type="checkbox"/>	<input checked="" type="checkbox"/>
 Presenza di fermata mezzi pubblici con palina	<input type="checkbox"/>	<input checked="" type="checkbox"/>
 Attraversamento pedonale raccordato	<input type="checkbox"/>	<input checked="" type="checkbox"/>
 Attraversamento pedonale raccordato e segnalato	<input type="checkbox"/>	<input checked="" type="checkbox"/>
 Segnalazione acustica al semaforo	<input type="checkbox"/>	<input checked="" type="checkbox"/>
 Presenza di gradini	<input checked="" type="checkbox"/>	<input type="checkbox"/>
 Fondo sconnesso e/o con presenza di ostacoli	<input checked="" type="checkbox"/>	<input type="checkbox"/>

GIUDIZIO SINTETICO







ADEGUATO
 ADEGUATO CON PICCOLE OPERE
 NON ADEGUATO

PEBA_GUASTICCE_02

Località: Guasticce
 Funzione: attrezzatura scolastica - scuola Falcone-Borsellino e campo sportivo retrostante
 Titolo di godimento: Comune

LEGENDA

-  Area rilevata
-  Cono ottico fotografico
-  Attraversamento pedonale raccordato e segnalato
-  Fermata mezzi pubblici
-  Presenza segnalata posto auto riservato portatori di handicap
-  Non accessibile per portatori di handicap

NOTE/STIMA OPERE DI ADEGUAMENTO PER ABBATTIMENTO BARRIERE ARCHITETTONICHE

La scuola, attualmente non munita di raccordi con la strada e dotata di rampe non adeguate, sarà soggetta ad interventi di adeguamento alla Legge 13/89 nell'estate 2022. Il campo, con manto ad uso sportivo, è circondato da una recinzione accessibile tramite cancello: la mancanza di un raccordo con la strada non consente l'accessibilità a persone su sedia a rotelle.

PRIORITA' DI INTERVENTO



Ortofotocarta del 2019 - Scala 1:1000

RILIEVO FOTOGRAFICO ottobre 2021



	SI	NO
 Percorso accessibile per passeggini	<input checked="" type="checkbox"/>	<input type="checkbox"/>
 Presenza di rampa accessibile per portatori di handicap	<input type="checkbox"/>	<input checked="" type="checkbox"/>
 Percorso accessibile per claudicanti	<input checked="" type="checkbox"/>	<input type="checkbox"/>
 Presenza di posti auto riservati	<input checked="" type="checkbox"/>	<input type="checkbox"/>
 Presenza di almeno un percorso pedonale accessibile che porti all'ingresso	<input type="checkbox"/>	<input checked="" type="checkbox"/>
 Presenza di segnaletica	<input checked="" type="checkbox"/>	<input type="checkbox"/>
 Ingresso accessibile	<input type="checkbox"/>	<input checked="" type="checkbox"/>
 Presenza di ascensore	<input type="checkbox"/>	<input type="checkbox"/>
 Presenza di fermata mezzi pubblici con pensilina	<input type="checkbox"/>	<input checked="" type="checkbox"/>
 Presenza di fermata mezzi pubblici con palina	<input type="checkbox"/>	<input checked="" type="checkbox"/>
 Attraversamento pedonale raccordato	<input type="checkbox"/>	<input checked="" type="checkbox"/>
 Attraversamento pedonale raccordato e segnalato	<input type="checkbox"/>	<input checked="" type="checkbox"/>
 Segnalazione acustica al semaforo	<input type="checkbox"/>	<input checked="" type="checkbox"/>
 Presenza di gradini	<input checked="" type="checkbox"/>	<input type="checkbox"/>
 Fondo sconnesso e/o con presenza di ostacoli	<input checked="" type="checkbox"/>	<input type="checkbox"/>







GIUDIZIO SINTETICO



PEBA_GUASTICCE_03

Località: Guasticce
 Funzione: area verde pubblico attrezzato - via Monte Bianco
 Titolo di godimento: Comune

LEGENDA

-  Area rilevata
-  Cono ottico fotografico
-  Attraversamento pedonale raccordato e segnalato
-  Fermata mezzi pubblici
-  Presenza segnalata posto auto riservato portatori di handicap
-  Non accessibile per portatori di handicap

NOTE/STIMA OPERE DI ADEGUAMENTO PER ABBATTIMENTO BARRIERE ARCHITETTONICHE

Il parcheggio in via Don Luigi Sturzo non è dotato di parcheggi dedicati. Inoltre, non esiste un percorso sicuro privo di ostacoli e dal fondo adeguato che conduca all'area verde in via Monte Bianco. L'area verde, nonostante sia dotata di percorsi con pavimentazione adeguata, risulta inaccessibile a causa della presenza di ostacoli all'ingresso.

PRIORITA' DI INTERVENTO

NULLA

BASSA

MEDIA

ALTA



Ortofotocarta del 2019 - Scala 1:1000

RILIEVO FOTOGRAFICO ottobre 2021



	SI	NO
 Percorso accessibile per passeggini	<input checked="" type="checkbox"/>	<input type="checkbox"/>
 Presenza di rampa accessibile per portatori di handicap	<input type="checkbox"/>	<input checked="" type="checkbox"/>
 Percorso accessibile per claudicanti	<input checked="" type="checkbox"/>	<input type="checkbox"/>
 Presenza di posti auto riservati	<input type="checkbox"/>	<input checked="" type="checkbox"/>
 Presenza di almeno un percorso pedonale accessibile che porti all'ingresso	<input type="checkbox"/>	<input checked="" type="checkbox"/>
 Presenza di segnaletica	<input type="checkbox"/>	<input checked="" type="checkbox"/>
 Ingresso accessibile	<input type="checkbox"/>	<input checked="" type="checkbox"/>
 Presenza di ascensore	<input type="checkbox"/>	<input type="checkbox"/>
 Presenza di fermata mezzi pubblici con pensilina	<input type="checkbox"/>	<input checked="" type="checkbox"/>
 Presenza di fermata mezzi pubblici con palina	<input type="checkbox"/>	<input checked="" type="checkbox"/>
 Attraversamento pedonale raccordato	<input checked="" type="checkbox"/>	<input type="checkbox"/>
 Attraversamento pedonale raccordato e segnalato	<input checked="" type="checkbox"/>	<input type="checkbox"/>
 Segnalazione acustica al semaforo	<input type="checkbox"/>	<input checked="" type="checkbox"/>
 Presenza di gradini	<input type="checkbox"/>	<input checked="" type="checkbox"/>
 Fondo sconnesso e/o con presenza di ostacoli	<input checked="" type="checkbox"/>	<input type="checkbox"/>

GIUDIZIO SINTETICO

ADEGUATO



ADEGUATO CON PICCOLE OPERE









NON ADEGUATO



PEBA_GUASTICCE_04

Località: Guasticce
 Funzione: area verde pubblico attrezzato in via Don Luigi Sturzo e in Via della Chiesa e ufficio postale
 Titolo di godimento: Comune

LEGENDA

-  Area rilevata
-  Cono ottico fotografico
-  Attraversamento pedonale raccordato e segnalato
-  Fermata mezzi pubblici
-  Presenza segnalata posto auto riservato portatori di handicap
-  Non accessibile per portatori di handicap

NOTE/STIMA OPERE DI ADEGUAMENTO PER ABBATTIMENTO BARRIERE ARCHITETTONICHE

Il verde pubblico che da su Via Don Luigi Sturzo risulta dotato di fermata del mezzo pubblico e raccordi. Il verde attrezzato retrostante introdotto dal parcheggio, che è privo di un posto auto riservato, risulta accessibile nonostante il fondo sconnesso in alcuni punti. L'ufficio postale manca di una rampa e la presenza di un gradino impedisce alle persone con ridotte capacità motorie di accedervi.

PRIORITA' DI INTERVENTO

NULLA	BASSA	MEDIA	ALTA
<input type="checkbox"/>	<input type="checkbox"/>	<input checked="" type="checkbox"/>	<input type="checkbox"/>



Ortofotocarta del 2019 - Scala 1:1000

RILIEVO FOTOGRAFICO ottobre 2021



		SI	NO
	Percorso accessibile per passeggini	<input checked="" type="checkbox"/>	<input type="checkbox"/>
	Presenza di rampa accessibile per portatori di handicap	<input type="checkbox"/>	<input checked="" type="checkbox"/>
	Percorso accessibile per claudicanti	<input checked="" type="checkbox"/>	<input type="checkbox"/>
	Presenza di posti auto riservati	<input checked="" type="checkbox"/>	<input type="checkbox"/>
	Presenza di almeno un percorso pedonale accessibile che porti all'ingresso	<input checked="" type="checkbox"/>	<input type="checkbox"/>
	Presenza di segnaletica	<input checked="" type="checkbox"/>	<input type="checkbox"/>
	Ingresso accessibile	<input checked="" type="checkbox"/>	<input type="checkbox"/>
	Presenza di ascensore	<input type="checkbox"/>	<input type="checkbox"/>
	Presenza di fermata mezzi pubblici con pensilina	<input checked="" type="checkbox"/>	<input type="checkbox"/>
	Presenza di fermata mezzi pubblici con palina	<input type="checkbox"/>	<input checked="" type="checkbox"/>
	Attraversamento pedonale raccordato	<input checked="" type="checkbox"/>	<input type="checkbox"/>
	Attraversamento pedonale raccordato e segnalato	<input checked="" type="checkbox"/>	<input type="checkbox"/>
	Segnalazione acustica al semaforo	<input type="checkbox"/>	<input checked="" type="checkbox"/>
	Presenza di gradini	<input checked="" type="checkbox"/>	<input type="checkbox"/>
	Fondo sconnesso e/o con presenza di ostacoli	<input checked="" type="checkbox"/>	<input type="checkbox"/>







GIUDIZIO SINTETICO

ADEGUATO <input type="checkbox"/>	ADEGUATO CON PICCOLE OPERE <input checked="" type="checkbox"/>	NON ADEGUATO <input type="checkbox"/>
✓	✓	✗

PEBA_GUASTICCE_05

Località: Guasticce
 Funzione: attrezzatura scolastica - scuola dell'infanzia statale in via della Colmata
 Titolo di godimento: Comune

LEGENDA

-  Area rilevata
-  Cono ottico fotografico
-  Attraversamento pedonale raccordato e segnalato
-  Fermata mezzi pubblici
-  Presenza segnalata posto auto riservato portatori di handicap
-  Non accessibile per portatori di handicap

NOTE/STIMA OPERE DI ADEGUAMENTO PER ABBATTIMENTO BARRIERE ARCHITETTONICHE

L'edificio scolastico risulta inadeguato: la presenza di gradini agli ingressi impedisce l'accessibilità ai portatori di handicap. E' necessario un adeguamento attraverso l'inserimento di rampe, oltre che parcheggi dedicati.

PRIORITA' DI INTERVENTO

NULLA <input type="checkbox"/>	BASSA <input type="checkbox"/>	MEDIA <input type="checkbox"/>	ALTA <input checked="" type="checkbox"/>
-----------------------------------	-----------------------------------	-----------------------------------	---



Ortofotocarta del 2019 - Scala 1:1000

RILIEVO FOTOGRAFICO ottobre 2021



		SI	NO
	Percorso accessibile per passeggini	<input checked="" type="checkbox"/>	<input type="checkbox"/>
	Presenza di rampa accessibile per portatori di handicap	<input type="checkbox"/>	<input checked="" type="checkbox"/>
	Percorso accessibile per claudicanti	<input checked="" type="checkbox"/>	<input type="checkbox"/>
	Presenza di posti auto riservati	<input type="checkbox"/>	<input checked="" type="checkbox"/>
	Presenza di almeno un percorso pedonale accessibile che porti all'ingresso	<input checked="" type="checkbox"/>	<input type="checkbox"/>
	Presenza di segnaletica	<input type="checkbox"/>	<input checked="" type="checkbox"/>
	Ingresso accessibile	<input type="checkbox"/>	<input checked="" type="checkbox"/>
	Presenza di ascensore	<input type="checkbox"/>	<input type="checkbox"/>
	Presenza di fermata mezzi pubblici con pensilina	<input type="checkbox"/>	<input checked="" type="checkbox"/>
	Presenza di fermata mezzi pubblici con palina	<input type="checkbox"/>	<input checked="" type="checkbox"/>
	Attraversamento pedonale raccordato	<input type="checkbox"/>	<input checked="" type="checkbox"/>
	Attraversamento pedonale raccordato e segnalato	<input type="checkbox"/>	<input checked="" type="checkbox"/>
	Segnalazione acustica al semaforo	<input type="checkbox"/>	<input checked="" type="checkbox"/>
	Presenza di gradini	<input checked="" type="checkbox"/>	<input type="checkbox"/>
	Fondo sconnesso e/o con presenza di ostacoli	<input checked="" type="checkbox"/>	<input type="checkbox"/>







GIUDIZIO SINTETICO

ADEGUATO <input type="checkbox"/>	ADEGUATO CON PICCOLE OPERE <input type="checkbox"/>	NON ADEGUATO <input checked="" type="checkbox"/>
		

PEBA_GUASTICCE_06

Località: Guasticce
 Funzione: area verde sportivo - Campo Sportivo Guasticce
 Titolo di godimento: Comune

LEGENDA

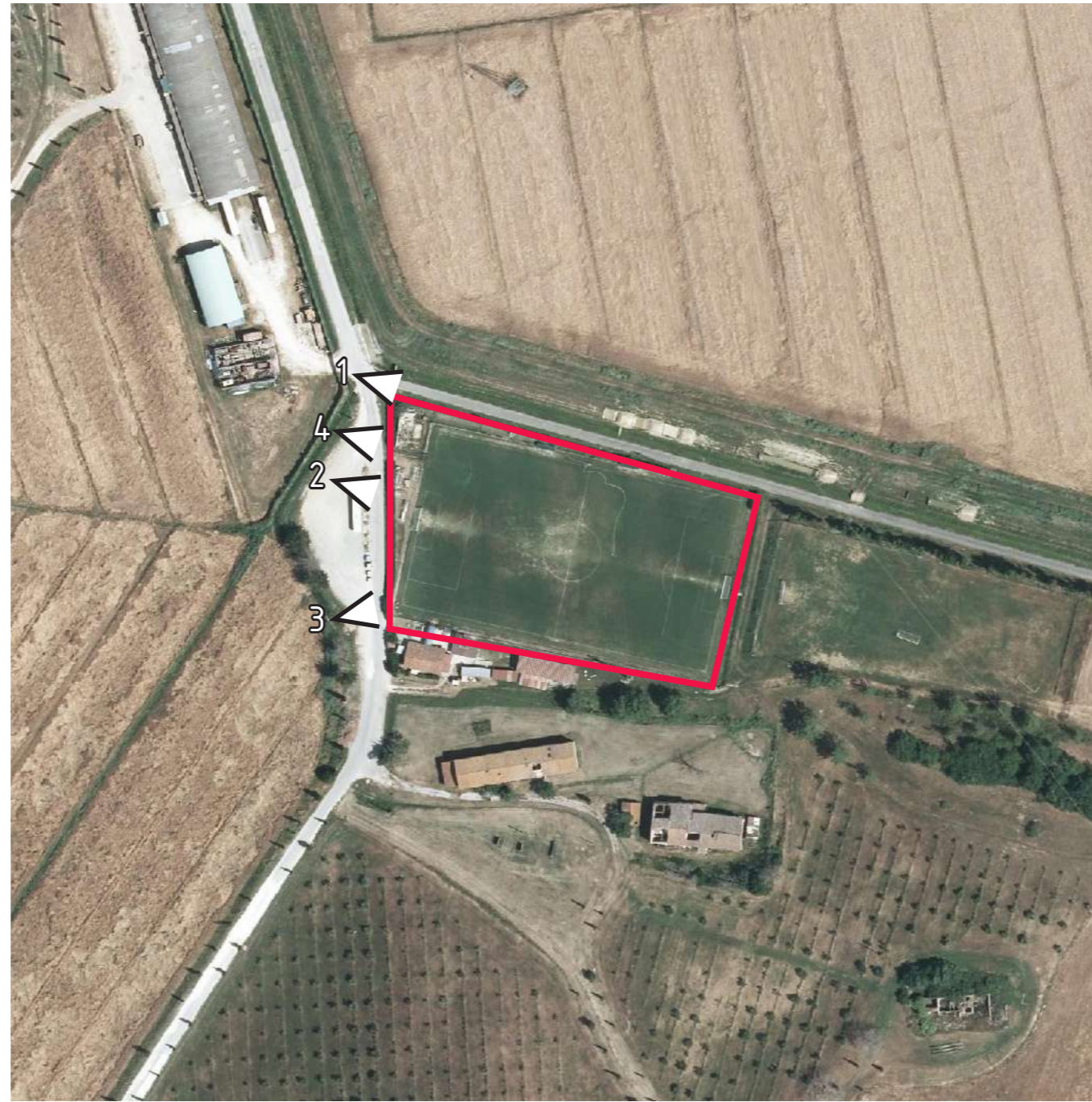
-  Area rilevata
-  Cono ottico fotografico
-  Attraversamento pedonale raccordato e segnalato
-  Fermata mezzi pubblici
-  Presenza segnalata posto auto riservato portatori di handicap
-  Non accessibile per portatori di handicap

NOTE/STIMA OPERE DI ADEGUAMENTO PER ABBATTIMENTO BARRIERE ARCHITETTONICHE

L'impianto sportivo risulta accessibile dall'ingresso sud tramite un percorso dal fondo adeguato. Le tribune, disposte a nord, sono invece irraggiungibili a causa dell'assenza di un percorso dedicato. Il parcheggio ad ovest del campo è sprovvisto di posti auto per portatori di handicap.

PRIORITA' DI INTERVENTO

NULLA <input type="checkbox"/>	BASSA <input type="checkbox"/>	MEDIA <input checked="" type="checkbox"/>	ALTA <input type="checkbox"/>
-----------------------------------	-----------------------------------	--	----------------------------------



Ortofotocarta del 2019 - Scala 1:1000

RILIEVO FOTOGRAFICO ottobre 2021



		SI	NO
	Percorso accessibile per passeggini	<input checked="" type="checkbox"/>	<input type="checkbox"/>
	Presenza di rampa accessibile per portatori di handicap	<input checked="" type="checkbox"/>	<input type="checkbox"/>
	Percorso accessibile per claudicanti	<input checked="" type="checkbox"/>	<input type="checkbox"/>
	Presenza di posti auto riservati	<input type="checkbox"/>	<input checked="" type="checkbox"/>
	Presenza di almeno un percorso pedonale accessibile che porti all'ingresso	<input checked="" type="checkbox"/>	<input type="checkbox"/>
	Presenza di segnaletica	<input type="checkbox"/>	<input checked="" type="checkbox"/>
	Ingresso accessibile	<input checked="" type="checkbox"/>	<input type="checkbox"/>
	Presenza di ascensore	<input type="checkbox"/>	<input type="checkbox"/>
	Presenza di fermata mezzi pubblici con pensilina	<input type="checkbox"/>	<input checked="" type="checkbox"/>
	Presenza di fermata mezzi pubblici con palina	<input type="checkbox"/>	<input checked="" type="checkbox"/>
	Attraversamento pedonale raccordato	<input type="checkbox"/>	<input checked="" type="checkbox"/>
	Attraversamento pedonale raccordato e segnalato	<input type="checkbox"/>	<input checked="" type="checkbox"/>
	Segnalazione acustica al semaforo	<input type="checkbox"/>	<input type="checkbox"/>
	Presenza di gradini	<input type="checkbox"/>	<input checked="" type="checkbox"/>
	Fondo sconnesso e/o con presenza di ostacoli	<input checked="" type="checkbox"/>	<input type="checkbox"/>

GIUDIZIO SINTETICO

ADEGUATO



ADEGUATO CON PICCOLE OPERE









NON ADEGUATO



PEBA_GUASTICCE_07

Località: Guasticce
 Funzione: attrezzature di interesse collettivo - cimitero
 Titolo di godimento: Comune

LEGENDA

-  Area rilevata
-  Cono ottico fotografico
-  Attraversamento pedonale raccordato e segnalato
-  Fermata mezzi pubblici
-  Presenza segnalata posto auto riservato portatori di handicap
-  Non accessibile per portatori di handicap

NOTE/STIMA OPERE DI ADEGUAMENTO PER ABBATTIMENTO BARRIERE ARCHITETTONICHE

Il cimitero di Guasticce è raggiungibile solo con mezzi privati e dispone di un parcheggio sul fronte d'ingresso che manca di apposita segnaletica orizzontale. All'interno è dotato di percorsi dal fondo adeguato per passeggini e sedie a rotelle.

PRIORITA' DI INTERVENTO

NULLA 	BASSA 	MEDIA 	ALTA 
--	--	--	---



Ortofotocarta del 2019 - Scala 1:1000

RILIEVO FOTOGRAFICO ottobre 2021



	SI	NO
 Percorso accessibile per passeggini	<input checked="" type="checkbox"/>	<input type="checkbox"/>
 Presenza di rampa accessibile per portatori di handicap	<input type="checkbox"/>	<input checked="" type="checkbox"/>
 Percorso accessibile per claudicanti	<input checked="" type="checkbox"/>	<input type="checkbox"/>
 Presenza di posti auto riservati	<input type="checkbox"/>	<input checked="" type="checkbox"/>
 Presenza di almeno un percorso pedonale accessibile che porti all'ingresso	<input checked="" type="checkbox"/>	<input type="checkbox"/>
 Presenza di segnaletica	<input type="checkbox"/>	<input checked="" type="checkbox"/>
 Ingresso accessibile	<input checked="" type="checkbox"/>	<input type="checkbox"/>
 Presenza di ascensore	<input type="checkbox"/>	<input type="checkbox"/>
 Presenza di fermata mezzi pubblici con pensilina	<input type="checkbox"/>	<input checked="" type="checkbox"/>
 Presenza di fermata mezzi pubblici con palina	<input type="checkbox"/>	<input checked="" type="checkbox"/>
 Attraversamento pedonale raccordato	<input type="checkbox"/>	<input checked="" type="checkbox"/>
 Attraversamento pedonale raccordato e segnalato	<input type="checkbox"/>	<input checked="" type="checkbox"/>
 Segnalazione acustica al semaforo	<input type="checkbox"/>	<input type="checkbox"/>
 Presenza di gradini	<input type="checkbox"/>	<input checked="" type="checkbox"/>
 Fondo sconnesso e/o con presenza di ostacoli	<input type="checkbox"/>	<input checked="" type="checkbox"/>

GIUDIZIO SINTETICO







ADEGUATO <input checked="" type="checkbox"/> 	ADEGUATO CON PICCOLE OPERE <input type="checkbox"/> 	NON ADEGUATO <input type="checkbox"/> 
---	--	--

NUGOLA

PEBA_NUGOLA_01

Località: Nugola
 Funzione: area verde pubblico attrezzato via degli Ulivi e via degli Ontani, scuola primaria di Nugola
 Titolo di godimento: Comune

LEGENDA

-  Area rilevata
-  Cono ottico fotografico
-  Attraversamento pedonale raccordato e segnalato
-  Fermata mezzi pubblici
-  Presenza segnalata posto auto riservato portatori di handicap
-  Non accessibile per portatori di handicap

NOTE/STIMA OPERE DI ADEGUAMENTO PER ABBATTIMENTO BARRIERE ARCHITETTONICHE

La scuola risulta accessibile grazie alla presenza di rampe e raccordi. Dalla pensilina della fermata dell'autobus un percorso sicuro guida all'ingresso della scuola. Al contempo però mancano percorsi accessibili che conducono dai parcheggi all'ingresso. Il verde sportivo è inaccessibile. Il parcheggio antistante la farmacia manca di posti auto dedicati.

PRIORITA' DI INTERVENTO

NULLA
 BASSA
 MEDIA
 ALTA



Ortofotocarta del 2019 - Scala 1:2000

RILIEVO FOTOGRAFICO ottobre 2021



	SI	NO
 Percorso accessibile per passeggini	<input checked="" type="checkbox"/>	<input type="checkbox"/>
 Presenza di rampa accessibile per portatori di handicap	<input checked="" type="checkbox"/>	<input type="checkbox"/>
 Percorso accessibile per claudicanti	<input checked="" type="checkbox"/>	<input type="checkbox"/>
 Presenza di posti auto riservati	<input checked="" type="checkbox"/>	<input type="checkbox"/>
 Presenza di almeno un percorso pedonale accessibile che porti all'ingresso	<input checked="" type="checkbox"/>	<input type="checkbox"/>
 Presenza di segnaletica	<input checked="" type="checkbox"/>	<input type="checkbox"/>
 Ingresso accessibile	<input checked="" type="checkbox"/>	<input type="checkbox"/>
 Presenza di ascensore	<input type="checkbox"/>	<input type="checkbox"/>
 Presenza di fermata mezzi pubblici con pensilina	<input checked="" type="checkbox"/>	<input type="checkbox"/>
 Presenza di fermata mezzi pubblici con palina	<input checked="" type="checkbox"/>	<input type="checkbox"/>
 Attraversamento pedonale raccordato	<input type="checkbox"/>	<input checked="" type="checkbox"/>
 Attraversamento pedonale raccordato e segnalato	<input type="checkbox"/>	<input checked="" type="checkbox"/>
 Segnalazione acustica al semaforo	<input type="checkbox"/>	<input checked="" type="checkbox"/>
 Presenza di gradini	<input type="checkbox"/>	<input checked="" type="checkbox"/>
 Fondo sconnesso e/o con presenza di ostacoli	<input type="checkbox"/>	<input checked="" type="checkbox"/>

GIUDIZIO SINTETICO







ADEGUATO
 ADEGUATO CON PICCOLE OPERE
 NON ADEGUATO

PEBA_NUGOLA_02

Località: Nugola
 Funzione: area verde pubblico attrezzato via deli Ulivi
 Titolo di godimento: Comune


LEGENDA

-  Area rilevata
-  Cono ottico fotografico
-  Attraversamento pedonale raccordato e segnalato
-  Fermata mezzi pubblici
-  Presenza segnalata posto auto riservato portatori di handicap
-  Non accessibile per portatori di handicap

NOTE/STIMA OPERE DI ADEGUAMENTO PER ABBATTIMENTO BARRIERE ARCHITETTONICHE

L'area dedicata al gioco manca di giochi inclusivi, pur risultando accessibile da persone con ridotte capacità motorie grazie alla presenza di un raccordo all'ingresso. L'area utilizzata per l'organizzazione di feste e fiere risulta al contrario inaccessibile, priva di percorsi sicuri e con fondo sconnesso.

PRIORITA' DI INTERVENTO



Ortofotocarta del 2019 - Scala 1:1000

RILIEVO FOTOGRAFICO ottobre 2021



	SI	NO
 Percorso accessibile per passeggini	<input checked="" type="checkbox"/>	<input type="checkbox"/>
 Presenza di rampa accessibile per portatori di handicap	<input type="checkbox"/>	<input checked="" type="checkbox"/>
 Percorso accessibile per claudicanti	<input checked="" type="checkbox"/>	<input type="checkbox"/>
 Presenza di posti auto riservati	<input checked="" type="checkbox"/>	<input type="checkbox"/>
 Presenza di almeno un percorso pedonale accessibile che porti all'ingresso	<input type="checkbox"/>	<input checked="" type="checkbox"/>
 Presenza di segnaletica	<input checked="" type="checkbox"/>	<input type="checkbox"/>
 Ingresso accessibile	<input type="checkbox"/>	<input checked="" type="checkbox"/>
 Presenza di ascensore	<input type="checkbox"/>	<input type="checkbox"/>
 Presenza di fermata mezzi pubblici con pensilina	<input checked="" type="checkbox"/>	<input type="checkbox"/>
 Presenza di fermata mezzi pubblici con palina	<input checked="" type="checkbox"/>	<input type="checkbox"/>
 Attraversamento pedonale raccordato	<input type="checkbox"/>	<input checked="" type="checkbox"/>
 Attraversamento pedonale raccordato e segnalato	<input type="checkbox"/>	<input checked="" type="checkbox"/>
 Segnalazione acustica al semaforo	<input type="checkbox"/>	<input checked="" type="checkbox"/>
 Presenza di gradini	<input type="checkbox"/>	<input checked="" type="checkbox"/>
 Fondo sconnesso e/o con presenza di ostacoli	<input checked="" type="checkbox"/>	<input type="checkbox"/>







GIUDIZIO SINTETICO



PEBA_NUGOLA_03

Località: Nugola
 Funzione: area verde pubblico attrezzato - giardino storico in via della Tabaccaia e ex-granaio
 Titolo di godimento: Comune

LEGENDA

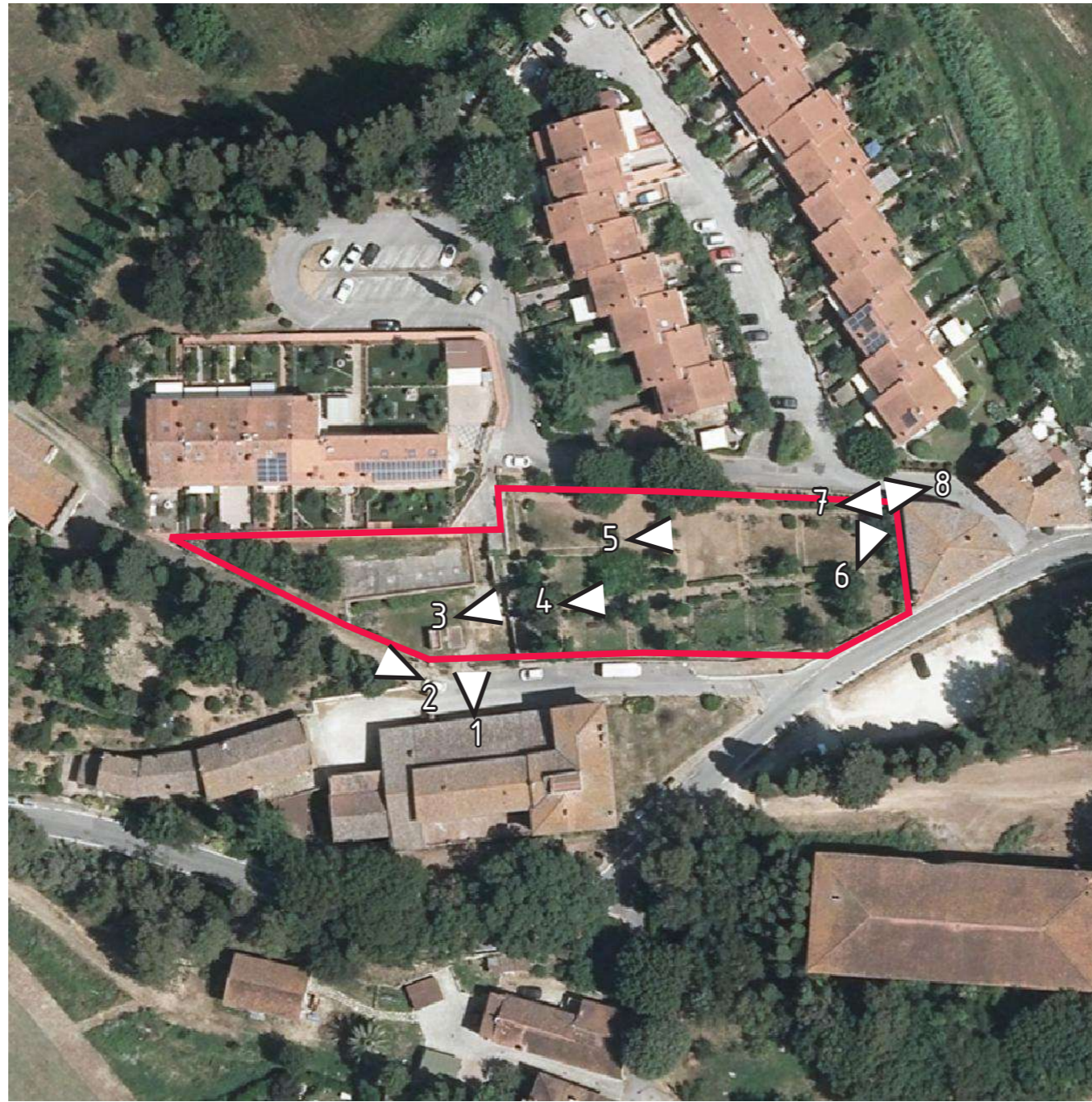
-  Area rilevata
-  Cono ottico fotografico
-  Attraversamento pedonale raccordato e segnalato
-  Fermata mezzi pubblici
-  Presenza segnalata posto auto riservato portatori di handicap
-  Non accessibile per portatori di handicap

NOTE/STIMA OPERE DI ADEGUAMENTO PER ABBATTIMENTO BARRIERE ARCHITETTONICHE

Le persone con ridotte capacità motorie sono impossibilitate ad accedere al giardino storico a causa della presenza di gradini e di una rampa con fondo sconnesso non raccordata alla strada.

PRIORITA' DI INTERVENTO

NULLA
 BASSA
 MEDIA
 ALTA



Ortofotocarta del 2019 - Scala 1:1000

RILIEVO FOTOGRAFICO ottobre 2021



	SI	NO
 Percorso accessibile per passeggini	<input type="checkbox"/>	<input checked="" type="checkbox"/>
 Presenza di rampa accessibile per portatori di handicap	<input type="checkbox"/>	<input checked="" type="checkbox"/>
 Percorso accessibile per claudicanti	<input type="checkbox"/>	<input checked="" type="checkbox"/>
 Presenza di posti auto riservati	<input type="checkbox"/>	<input checked="" type="checkbox"/>
 Presenza di almeno un percorso pedonale accessibile che porti all'ingresso	<input type="checkbox"/>	<input checked="" type="checkbox"/>
 Presenza di segnaletica	<input type="checkbox"/>	<input checked="" type="checkbox"/>
 Ingresso accessibile	<input type="checkbox"/>	<input checked="" type="checkbox"/>
 Presenza di ascensore	<input type="checkbox"/>	<input type="checkbox"/>
 Presenza di fermata mezzi pubblici con pensilina	<input type="checkbox"/>	<input checked="" type="checkbox"/>
 Presenza di fermata mezzi pubblici con palina	<input type="checkbox"/>	<input checked="" type="checkbox"/>
 Attraversamento pedonale raccordato	<input type="checkbox"/>	<input checked="" type="checkbox"/>
 Attraversamento pedonale raccordato e segnalato	<input type="checkbox"/>	<input checked="" type="checkbox"/>
 Segnalazione acustica al semaforo	<input type="checkbox"/>	<input checked="" type="checkbox"/>
 Presenza di gradini	<input checked="" type="checkbox"/>	<input type="checkbox"/>
 Fondo sconnesso e/o con presenza di ostacoli	<input checked="" type="checkbox"/>	<input type="checkbox"/>

GIUDIZIO SINTETICO







ADEGUATO
 ADEGUATO CON PICCOLE OPERE
 NON ADEGUATO

PEBA_NUGOLA_04

Località: Nugola
 Funzione: attrezzature di interesse collettivo - Parrocchia SS. Cosma e Damiano e area verde attrezzato
 Titolo di godimento: Comune

LEGENDA

-  Area rilevata
-  Cono ottico fotografico
-  Attraversamento pedonale raccordato e segnalato
-  Fermata mezzi pubblici
-  Presenza segnalata posto auto riservato portatori di handicap
-  Non accessibile per portatori di handicap

NOTE/STIMA OPERE DI ADEGUAMENTO PER ABBATTIMENTO BARRIERE ARCHITETTONICHE


Nonostante la presenza di un posto auto dedicato non esiste un percorso in sicurezza che conduca all'ingresso della chiesa che manca di raccordo. Il percorso che gira intorno alla parrocchia è caratterizzato, in molti punti, da un fondo sconnesso e dalla presenza di gradini. L'area verde risulta inaccessibile. Circondata da un cordolo e priva di raccordi non permette alle persone con disabilità di accedervi autonomamente.

PRIORITA' DI INTERVENTO



Ortofotocarta del 2019 - Scala 1:1000

RILIEVO FOTOGRAFICO ottobre 2021



	SI	NO
 Percorso accessibile per passeggini	<input checked="" type="checkbox"/>	<input type="checkbox"/>
 Presenza di rampa accessibile per portatori di handicap	<input type="checkbox"/>	<input checked="" type="checkbox"/>
 Percorso accessibile per claudicanti	<input checked="" type="checkbox"/>	<input type="checkbox"/>
 Presenza di posti auto riservati	<input checked="" type="checkbox"/>	<input type="checkbox"/>
 Presenza di almeno un percorso pedonale accessibile che porti all'ingresso	<input type="checkbox"/>	<input checked="" type="checkbox"/>
 Presenza di segnaletica	<input checked="" type="checkbox"/>	<input type="checkbox"/>
 Ingresso accessibile	<input type="checkbox"/>	<input checked="" type="checkbox"/>
 Presenza di ascensore	<input type="checkbox"/>	<input type="checkbox"/>
 Presenza di fermata mezzi pubblici con pensilina	<input type="checkbox"/>	<input checked="" type="checkbox"/>
 Presenza di fermata mezzi pubblici con palina	<input type="checkbox"/>	<input checked="" type="checkbox"/>
 Attraversamento pedonale raccordato	<input type="checkbox"/>	<input checked="" type="checkbox"/>
 Attraversamento pedonale raccordato e segnalato	<input type="checkbox"/>	<input checked="" type="checkbox"/>
 Segnalazione acustica al semaforo	<input type="checkbox"/>	<input checked="" type="checkbox"/>
 Presenza di gradini	<input checked="" type="checkbox"/>	<input type="checkbox"/>
 Fondo sconnesso e/o con presenza di ostacoli	<input checked="" type="checkbox"/>	<input type="checkbox"/>







GIUDIZIO SINTETICO



PEBA_NUGOLA_05

Località: Nugola
 Funzione: area verde pubblico attrezzato - via delle Beccherie - ufficio postale
 Titolo di godimento: Comune/proprietà privata

LEGENDA

-  Area rilevata
-  Cono ottico fotografico
-  Attraversamento pedonale raccordato e segnalato
-  Fermata mezzi pubblici
-  Presenza segnalata posto auto riservato portatori di handicap
-  Non accessibile per portatori di handicap

NOTE/STIMA OPERE DI ADEGUAMENTO PER ABBATTIMENTO BARRIERE ARCHITETTONICHE

L'area a verde pubblico attrezzato è inaccessibile: mancano raccordi, rampe e percorsi in sicurezza. Al contrario presenta fondo sconnesso e ostacoli come gradini. Il parcheggio non è dotato di posti auto dedicati. L'ufficio postale risulta totalmente inaccessibile a causa della presenza di una scalinata d'ingresso.

PRIORITA' DI INTERVENTO

NULLA

BASSA

MEDIA

ALTA



Ortofotocarta del 2019 - Scala 1:1000

RILIEVO FOTOGRAFICO ottobre 2021



	SI	NO
 Percorso accessibile per passeggini	<input type="checkbox"/>	<input checked="" type="checkbox"/>
 Presenza di rampa accessibile per portatori di handicap	<input type="checkbox"/>	<input checked="" type="checkbox"/>
 Percorso accessibile per claudicanti	<input type="checkbox"/>	<input checked="" type="checkbox"/>
 Presenza di posti auto riservati	<input type="checkbox"/>	<input checked="" type="checkbox"/>
 Presenza di almeno un percorso pedonale accessibile che porti all'ingresso	<input type="checkbox"/>	<input checked="" type="checkbox"/>
 Presenza di segnaletica	<input type="checkbox"/>	<input checked="" type="checkbox"/>
 Ingresso accessibile	<input type="checkbox"/>	<input checked="" type="checkbox"/>
 Presenza di ascensore	<input type="checkbox"/>	<input type="checkbox"/>
 Presenza di fermata mezzi pubblici con pensilina	<input type="checkbox"/>	<input checked="" type="checkbox"/>
 Presenza di fermata mezzi pubblici con palina	<input type="checkbox"/>	<input checked="" type="checkbox"/>
 Attraversamento pedonale raccordato	<input type="checkbox"/>	<input checked="" type="checkbox"/>
 Attraversamento pedonale raccordato e segnalato	<input type="checkbox"/>	<input checked="" type="checkbox"/>
 Segnalazione acustica al semaforo	<input type="checkbox"/>	<input checked="" type="checkbox"/>
 Presenza di gradini	<input checked="" type="checkbox"/>	<input type="checkbox"/>
 Fondo sconnesso e/o con presenza di ostacoli	<input checked="" type="checkbox"/>	<input type="checkbox"/>

GIUDIZIO SINTETICO

ADEGUATO



ADEGUATO CON PICCOLE OPERE









NON ADEGUATO



PEBA_NUGOLA_06

Località: Nugola
 Funzione: attrezzatura di interesse collettivo - cimitero
 Titolo di godimento: Comune

LEGENDA

-  Area rilevata
-  Cono ottico fotografico
-  Attraversamento pedonale raccordato e segnalato
-  Fermata mezzi pubblici
-  Presenza segnalata posto auto riservato portatori di handicap
-  Non accessibile per portatori di handicap

NOTE/STIMA OPERE DI ADEGUAMENTO PER ABBATTIMENTO BARRIERE ARCHITETTONICHE

Il cimitero vecchio manca di percorsi dal fondo adeguato a passeggini e sedie a rotelle. Il cimitero nuovo è dotato di pavimentazione dal fondo adeguato ed un ampio parcheggio privo di posti auto riservati. Entrambe i cimiteri non sono raggiungibili con mezzi pubblici.

PRIORITA' DI INTERVENTO

NULLA	BASSA	MEDIA	ALTA
<input type="checkbox"/>	<input type="checkbox"/>	<input checked="" type="checkbox"/>	<input type="checkbox"/>



Ortofotocarta del 2019 - Scala 1:2000

RILIEVO FOTOGRAFICO ottobre 2021



	SI	NO
 Percorso accessibile per passeggini	<input checked="" type="checkbox"/>	<input type="checkbox"/>
 Presenza di rampa accessibile per portatori di handicap	<input checked="" type="checkbox"/>	<input type="checkbox"/>
 Percorso accessibile per claudicanti	<input checked="" type="checkbox"/>	<input type="checkbox"/>
 Presenza di posti auto riservati	<input type="checkbox"/>	<input checked="" type="checkbox"/>
 Presenza di almeno un percorso pedonale accessibile che porti all'ingresso	<input checked="" type="checkbox"/>	<input type="checkbox"/>
 Presenza di segnaletica	<input type="checkbox"/>	<input checked="" type="checkbox"/>
 Ingresso accessibile	<input checked="" type="checkbox"/>	<input type="checkbox"/>
 Presenza di ascensore	<input type="checkbox"/>	<input type="checkbox"/>
 Presenza di fermata mezzi pubblici con pensilina	<input type="checkbox"/>	<input checked="" type="checkbox"/>
 Presenza di fermata mezzi pubblici con palina	<input type="checkbox"/>	<input checked="" type="checkbox"/>
 Attraversamento pedonale raccordato	<input type="checkbox"/>	<input checked="" type="checkbox"/>
 Attraversamento pedonale raccordato e segnalato	<input type="checkbox"/>	<input checked="" type="checkbox"/>
 Segnalazione acustica al semaforo	<input type="checkbox"/>	<input type="checkbox"/>
 Presenza di gradini	<input type="checkbox"/>	<input checked="" type="checkbox"/>
 Fondo sconnesso e/o con presenza di ostacoli	<input checked="" type="checkbox"/>	<input type="checkbox"/>







GIUDIZIO SINTETICO

ADEGUATO 
 ADEGUATO CON PICCOLE OPERE 
 NON ADEGUATO 

PEBA_NUGOLA_07

Località: Nugola
 Funzione: area verde pubblico attrezzato - via delle Beccherie
 Titolo di godimento: Comune

LEGENDA

-  Area rilevata
-  Cono ottico fotografico
-  Attraversamento pedonale raccordato e segnalato
-  Fermata mezzi pubblici
-  Presenza segnalata posto auto riservato portatori di handicap
-  Non accessibile per portatori di handicap


NOTE/STIMA OPERE DI ADEGUAMENTO PER ABBATTIMENTO BARRIERE ARCHITETTONICHE

L'area ricreativa risulta completamente pavimentata e accessibile tramite due rampe dal fondo adeguato. Sono presenti, in numero esiguo, alcuni parcheggi, ma nessuno di loro è dedicato a portatori di handicap.

PRIORITA' DI INTERVENTO

NULLA 	BASSA 	MEDIA 	ALTA 
--	--	--	---

RILIEVO FOTOGRAFICO ottobre 2021



Ortofotocarta del 2019 - Scala 1:1000

		SI	NO
	Percorso accessibile per passeggini	<input checked="" type="checkbox"/>	<input type="checkbox"/>
	Presenza di rampa accessibile per portatori di handicap	<input checked="" type="checkbox"/>	<input type="checkbox"/>
	Percorso accessibile per claudicanti	<input checked="" type="checkbox"/>	<input type="checkbox"/>
	Presenza di posti auto riservati	<input type="checkbox"/>	<input checked="" type="checkbox"/>
	Presenza di almeno un percorso pedonale accessibile che porti all'ingresso	<input checked="" type="checkbox"/>	<input type="checkbox"/>
	Presenza di segnaletica	<input type="checkbox"/>	<input checked="" type="checkbox"/>
	Ingresso accessibile	<input checked="" type="checkbox"/>	<input type="checkbox"/>
	Presenza di ascensore	<input type="checkbox"/>	<input type="checkbox"/>
	Presenza di fermata mezzi pubblici con pensilina	<input type="checkbox"/>	<input checked="" type="checkbox"/>
	Presenza di fermata mezzi pubblici con palina	<input type="checkbox"/>	<input checked="" type="checkbox"/>
	Attraversamento pedonale raccordato	<input type="checkbox"/>	<input checked="" type="checkbox"/>
	Attraversamento pedonale raccordato e segnalato	<input type="checkbox"/>	<input checked="" type="checkbox"/>
	Segnalazione acustica al semaforo	<input type="checkbox"/>	<input type="checkbox"/>
	Presenza di gradini	<input type="checkbox"/>	<input checked="" type="checkbox"/>
	Fondo sconnesso e/o con presenza di ostacoli	<input type="checkbox"/>	<input checked="" type="checkbox"/>

GIUDIZIO SINTETICO







ADEGUATO <input checked="" type="checkbox"/>	ADEGUATO CON PICCOLE OPERE <input type="checkbox"/>	NON ADEGUATO <input type="checkbox"/>
		

TORRETTA VECCHIA

PEBA_TORRETTA_VECCHIA_01

Località: Torretta Vecchia
 Funzione: area verde pubblico attrezzato in via Torretta Vecchia e attrezzature di interesse collettivo-culturale - area archeologica
 Titolo di godimento: Comune

LEGENDA

-  Area rilevata
-  Cono ottico fotografico
-  Attraversamento pedonale raccordato e segnalato
-  Fermata mezzi pubblici
-  Presenza segnalata posto auto riservato portatori di handicap
-  Non accessibile per portatori di handicap

NOTE/STIMA OPERE DI ADEGUAMENTO PER ABBATTIMENTO BARRIERE ARCHITETTONICHE

L'area verde manca di percorsi all'interno che permettano a persone con disabilità di fruirne. L'area archeologica risulta del tutto inadeguata: si raggiunge tramite un percorso sconnesso realizzato con assi in legno. Inoltre, il parcheggio non è dotato di posti auto riservati.

PRIORITA' DI INTERVENTO

NULLA
 BASSA
 MEDIA
 ALTA



Ortofotocarta del 2019 - Scala 1:2000

RILIEVO FOTOGRAFICO ottobre 2021



	SI	NO
 Percorso accessibile per passeggini	<input type="checkbox"/>	<input checked="" type="checkbox"/>
 Presenza di rampa accessibile per portatori di handicap	<input type="checkbox"/>	<input checked="" type="checkbox"/>
 Percorso accessibile per claudicanti	<input checked="" type="checkbox"/>	<input type="checkbox"/>
 Presenza di posti auto riservati	<input type="checkbox"/>	<input checked="" type="checkbox"/>
 Presenza di almeno un percorso pedonale accessibile che porti all'ingresso	<input type="checkbox"/>	<input checked="" type="checkbox"/>
 Presenza di segnaletica	<input type="checkbox"/>	<input checked="" type="checkbox"/>
 Ingresso accessibile	<input type="checkbox"/>	<input checked="" type="checkbox"/>
 Presenza di ascensore	<input type="checkbox"/>	<input type="checkbox"/>
 Presenza di fermata mezzi pubblici con pensilina	<input type="checkbox"/>	<input checked="" type="checkbox"/>
 Presenza di fermata mezzi pubblici con palina	<input checked="" type="checkbox"/>	<input type="checkbox"/>
 Attraversamento pedonale raccordato	<input checked="" type="checkbox"/>	<input type="checkbox"/>
 Attraversamento pedonale raccordato e segnalato	<input checked="" type="checkbox"/>	<input type="checkbox"/>
 Segnalazione acustica al semaforo	<input type="checkbox"/>	<input checked="" type="checkbox"/>
 Presenza di gradini	<input checked="" type="checkbox"/>	<input type="checkbox"/>
 Fondo sconnesso e/o con presenza di ostacoli	<input checked="" type="checkbox"/>	<input type="checkbox"/>

GIUDIZIO SINTETICO

ADEGUATO
 ADEGUATO CON PICCOLE OPERE
 NON ADEGUATO











CASTELL'ANSELMO

PEBA_CASTELL'ANSELMO_01

Località: Castell'Anselmo
 Funzione: attrezzatura di interesse collettivo - religioso - Chiesa di Santa Maria Assunta e San Lorenzo, attrezzatura di interesse collettivo - amministrativo - sede del consiglio di frazione
 Titolo di godimento: Comune, Curia

LEGENDA

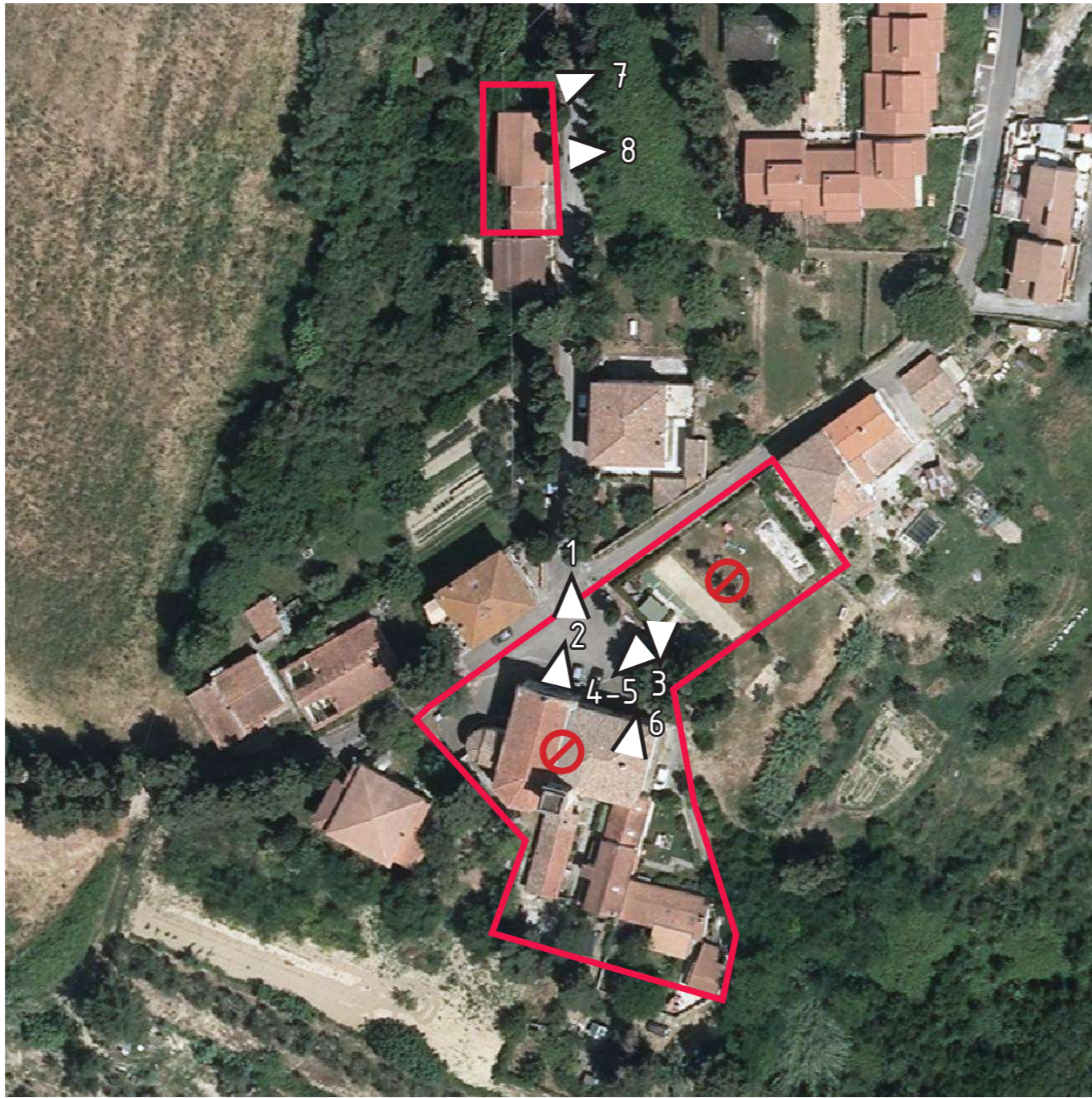
-  Area rilevata
-  Cono ottico fotografico
-  Attraversamento pedonale raccordato e segnalato
-  Fermata mezzi pubblici
-  Presenza segnalata posto auto riservato portatori di handicap
-  Non accessibile per portatori di handicap

NOTE/STIMA OPERE DI ADEGUAMENTO PER ABBATTIMENTO BARRIERE ARCHITETTONICHE

L'ingresso della chiesa è introdotto da gradini così come l'area verde antistante. La realizzazione di rampe si rende necessaria al fine di permettere la fruizione a persone con disabilità. Il consiglio di frazione, anche sede elettorale, è invece dotato di rampa accessibile.

PRIORITA' DI INTERVENTO

NULLA
 BASSA
 MEDIA
 ALTA



Ortofotocarta del 2019 - Scala 1:1000

RILIEVO FOTOGRAFICO ottobre 2021



	SI	NO
 Percorso accessibile per passeggini	<input checked="" type="checkbox"/>	<input type="checkbox"/>
 Presenza di rampa accessibile per portatori di handicap	<input checked="" type="checkbox"/>	<input type="checkbox"/>
 Percorso accessibile per claudicanti	<input checked="" type="checkbox"/>	<input type="checkbox"/>
 Presenza di posti auto riservati	<input type="checkbox"/>	<input checked="" type="checkbox"/>
 Presenza di almeno un percorso pedonale accessibile che porti all'ingresso	<input type="checkbox"/>	<input checked="" type="checkbox"/>
 Presenza di segnaletica	<input type="checkbox"/>	<input checked="" type="checkbox"/>
 Ingresso accessibile	<input type="checkbox"/>	<input checked="" type="checkbox"/>
 Presenza di ascensore	<input type="checkbox"/>	<input type="checkbox"/>
 Presenza di fermata mezzi pubblici con pensilina	<input type="checkbox"/>	<input checked="" type="checkbox"/>
 Presenza di fermata mezzi pubblici con palina	<input type="checkbox"/>	<input checked="" type="checkbox"/>
 Attraversamento pedonale raccordato	<input type="checkbox"/>	<input checked="" type="checkbox"/>
 Attraversamento pedonale raccordato e segnalato	<input type="checkbox"/>	<input checked="" type="checkbox"/>
 Segnalazione acustica al semaforo	<input type="checkbox"/>	<input checked="" type="checkbox"/>
 Presenza di gradini	<input checked="" type="checkbox"/>	<input type="checkbox"/>
 Fondo sconnesso e/o con presenza di ostacoli	<input checked="" type="checkbox"/>	<input type="checkbox"/>

GIUDIZIO SINTETICO

ADEGUATO
 ADEGUATO CON PICCOLE OPERE
 NON ADEGUATO











PEBA_CASTELL'ANSELMO_02

Località: Castell'Anselmo
 Funzione: attrezzatura di interesse collettivo - cimitero
 Titolo di godimento: Comune


LEGENDA

-  Area rilevata
-  Cono ottico fotografico
-  Attraversamento pedonale raccordato e segnalato
-  Fermata mezzi pubblici
-  Presenza segnalata posto auto riservato portatori di handicap
-  Non accessibile per portatori di handicap

NOTE/STIMA OPERE DI ADEGUAMENTO PER ABBATTIMENTO BARRIERE ARCHITETTONICHE
 A causa del fondo sconnesso il cimitero risulta inadeguato e inaccessibile a persone con ridotte capacità motorie.

PRIORITA' DI INTERVENTO

NULLA <input type="checkbox"/>	BASSA <input type="checkbox"/>	MEDIA <input checked="" type="checkbox"/>	ALTA <input type="checkbox"/>
-----------------------------------	-----------------------------------	--	----------------------------------



Ortofotocarta del 2019 - Scala 1:1000

RILIEVO FOTOGRAFICO ottobre 2021



		SI	NO
	Percorso accessibile per passeggini	<input checked="" type="checkbox"/>	<input type="checkbox"/>
	Presenza di rampa accessibile per portatori di handicap	<input type="checkbox"/>	<input checked="" type="checkbox"/>
	Percorso accessibile per claudicanti	<input checked="" type="checkbox"/>	<input type="checkbox"/>
	Presenza di posti auto riservati	<input type="checkbox"/>	<input checked="" type="checkbox"/>
	Presenza di almeno un percorso pedonale accessibile che porti all'ingresso	<input type="checkbox"/>	<input checked="" type="checkbox"/>
	Presenza di segnaletica	<input type="checkbox"/>	<input checked="" type="checkbox"/>
	Ingresso accessibile	<input type="checkbox"/>	<input checked="" type="checkbox"/>
	Presenza di ascensore	<input type="checkbox"/>	<input type="checkbox"/>
	Presenza di fermata mezzi pubblici con pensilina	<input type="checkbox"/>	<input checked="" type="checkbox"/>
	Presenza di fermata mezzi pubblici con palina	<input type="checkbox"/>	<input checked="" type="checkbox"/>
	Attraversamento pedonale raccordato	<input type="checkbox"/>	<input checked="" type="checkbox"/>
	Attraversamento pedonale raccordato e segnalato	<input type="checkbox"/>	<input checked="" type="checkbox"/>
	Segnalazione acustica al semaforo	<input type="checkbox"/>	<input checked="" type="checkbox"/>
	Presenza di gradini	<input type="checkbox"/>	<input checked="" type="checkbox"/>
	Fondo sconnesso e/o con presenza di ostacoli	<input checked="" type="checkbox"/>	<input type="checkbox"/>

GIUDIZIO SINTETICO







ADEGUATO <input type="checkbox"/>	ADEGUATO CON PICCOLE OPERE <input type="checkbox"/>	NON ADEGUATO <input checked="" type="checkbox"/>
		

PARRANA SAN GIUSTO

PEBA_PARRANA_SAN_GIUSTO_01

Località: Parrana San Giusto
 Funzione: attrezzature di interesse collettivo-religioso - Parrocchia San Giusto e area verde pubblico attrezzato accanto
 Titolo di godimento: Comune

LEGENDA

-  Area rilevata
-  Cono ottico fotografico
-  Attraversamento pedonale raccordato e segnalato
-  Fermata mezzi pubblici
-  Presenza segnalata posto auto riservato portatori di handicap
-  Non accessibile per portatori di handicap

NOTE/STIMA OPERE DI ADEGUAMENTO PER ABBATTIMENTO BARRIERE ARCHITETTONICHE

La chiesa, raggiungibile anche con i mezzi pubblici, risulta adeguata. Parrana San Giusto è attraversata dall'acquedotto Leopoldino: attualmente non esiste un percorso adeguato che lo rende visitabile a persone con ridotte capacità motorie.

PRIORITA' DI INTERVENTO

NULLA 	BASSA 	MEDIA 	ALTA 
--	--	--	---



Ortofotocarta del 2019 - Scala 1:1000

RILIEVO FOTOGRAFICO ottobre 2021



	SI	NO
 Percorso accessibile per passeggini	<input checked="" type="checkbox"/>	<input type="checkbox"/>
 Presenza di rampa accessibile per portatori di handicap	<input checked="" type="checkbox"/>	<input type="checkbox"/>
 Percorso accessibile per claudicanti	<input checked="" type="checkbox"/>	<input type="checkbox"/>
 Presenza di posti auto riservati	<input type="checkbox"/>	<input checked="" type="checkbox"/>
 Presenza di almeno un percorso pedonale accessibile che porti all'ingresso	<input checked="" type="checkbox"/>	<input type="checkbox"/>
 Presenza di segnaletica	<input type="checkbox"/>	<input checked="" type="checkbox"/>
 Ingresso accessibile	<input checked="" type="checkbox"/>	<input type="checkbox"/>
 Presenza di ascensore	<input type="checkbox"/>	<input type="checkbox"/>
 Presenza di fermata mezzi pubblici con pensilina	<input type="checkbox"/>	<input checked="" type="checkbox"/>
 Presenza di fermata mezzi pubblici con palina	<input checked="" type="checkbox"/>	<input type="checkbox"/>
 Attraversamento pedonale raccordato	<input type="checkbox"/>	<input checked="" type="checkbox"/>
 Attraversamento pedonale raccordato e segnalato	<input type="checkbox"/>	<input checked="" type="checkbox"/>
 Segnalazione acustica al semaforo	<input type="checkbox"/>	<input checked="" type="checkbox"/>
 Presenza di gradini	<input type="checkbox"/>	<input checked="" type="checkbox"/>
 Fondo sconnesso e/o con presenza di ostacoli	<input type="checkbox"/>	<input checked="" type="checkbox"/>

GIUDIZIO SINTETICO

ADEGUATO <input checked="" type="checkbox"/>	ADEGUATO CON PICCOLE OPERE <input type="checkbox"/>	NON ADEGUATO <input type="checkbox"/>
		







PEBA_PARRANA_SAN_GIUSTO_02

Località: Parrana San Giusto

Funzione: attrezzature di interesse collettivo - cimitero

Titolo di godimento: Comune

LEGENDA

-  Area rilevata
-  Cono ottico fotografico
-  Attraversamento pedonale raccordato e segnalato
-  Fermata mezzi pubblici
-  Presenza segnalata posto auto riservato portatori di handicap
-  Non accessibile per portatori di handicap

NOTE/STIMA OPERE DI ADEGUAMENTO PER ABBATTIMENTO BARRIERE ARCHITETTONICHE

Il cimitero risulta raggiungibile solo tramite mezzo privato. Il piazzale antistante l'ingresso è adibito a parcheggio ma manca di un posto auto per disabili segnalato. All'interno il cimitero è privo di percorsi dal fondo adeguato e l'accesso è segnato da un gradino di pochi centimetri che impedisce la fruizione a persone su sedia a rotelle.

PRIORITA' DI INTERVENTO



Ortofotocarta del 2019 - Scala 1:1000

RILIEVO FOTOGRAFICO ottobre 2021



	SI	NO
 Percorso accessibile per passeggini	<input checked="" type="checkbox"/>	<input type="checkbox"/>
 Presenza di rampa accessibile per portatori di handicap	<input type="checkbox"/>	<input checked="" type="checkbox"/>
 Percorso accessibile per claudicanti	<input checked="" type="checkbox"/>	<input type="checkbox"/>
 Presenza di posti auto riservati	<input type="checkbox"/>	<input checked="" type="checkbox"/>
 Presenza di almeno un percorso pedonale accessibile che porti all'ingresso	<input type="checkbox"/>	<input checked="" type="checkbox"/>
 Presenza di segnaletica	<input type="checkbox"/>	<input checked="" type="checkbox"/>
 Ingresso accessibile	<input type="checkbox"/>	<input checked="" type="checkbox"/>
 Presenza di ascensore	<input type="checkbox"/>	<input type="checkbox"/>
 Presenza di fermata mezzi pubblici con pensilina	<input type="checkbox"/>	<input checked="" type="checkbox"/>
 Presenza di fermata mezzi pubblici con palina	<input type="checkbox"/>	<input checked="" type="checkbox"/>
 Attraversamento pedonale raccordato	<input type="checkbox"/>	<input checked="" type="checkbox"/>
 Attraversamento pedonale raccordato e segnalato	<input type="checkbox"/>	<input checked="" type="checkbox"/>
 Segnalazione acustica al semaforo	<input type="checkbox"/>	<input type="checkbox"/>
 Presenza di gradini	<input type="checkbox"/>	<input checked="" type="checkbox"/>
 Fondo sconnesso e/o con presenza di ostacoli	<input checked="" type="checkbox"/>	<input type="checkbox"/>

GIUDIZIO SINTETICO

ADEGUATO



ADEGUATO CON PICCOLE OPERE



NON ADEGUATO



PARRANA SAN MARTINO







PEBA_PARRANA_SAN_MARTINO_01

Località: Parrana San Martino

Funzione: attrezzature di interesse collettivo - religioso- Chiesa di Parrana San Martino e ricreativo - Circolo ACLI

Titolo di godimento: Comune e proprietà privata


LEGENDA

-  Area rilevata
-  Cono ottico fotografico
-  Attraversamento pedonale raccordato e segnalato
-  Fermata mezzi pubblici
-  Presenza segnalata posto auto riservato portatori di handicap
-  Non accessibile per portatori di handicap

NOTE/STIMA OPERE DI ADEGUAMENTO PER ABBATTIMENTO BARRIERE ARCHITETTONICHE

La chiesa di Parrana San Martino, nonostante sia dotata di rampa per disabili, presenta un gradino all'ingresso che non permette la fruibilità in autonomia a persone con ridotte capacità motorie. L'entrata del circolo ACLI è invece raggiungibile attraverso un percorso dal fondo adeguato. A circa 250 m è collocata una fermata dell'autobus con pensilina che però non è raccordata alle due attrezzature di interesse collettivo tramite un percorso sicuro.

PRIORITA' DI INTERVENTO



Ortofotocarta del 2019 - Scala 1:1000

RILIEVO FOTOGRAFICO ottobre 2021



	SI	NO
 Percorso accessibile per passeggini	<input checked="" type="checkbox"/>	<input type="checkbox"/>
 Presenza di rampa accessibile per portatori di handicap	<input checked="" type="checkbox"/>	<input type="checkbox"/>
 Percorso accessibile per claudicanti	<input checked="" type="checkbox"/>	<input type="checkbox"/>
 Presenza di posti auto riservati	<input type="checkbox"/>	<input checked="" type="checkbox"/>
 Presenza di almeno un percorso pedonale accessibile che porti all'ingresso	<input type="checkbox"/>	<input checked="" type="checkbox"/>
 Presenza di segnaletica	<input type="checkbox"/>	<input checked="" type="checkbox"/>
 Ingresso accessibile	<input type="checkbox"/>	<input checked="" type="checkbox"/>
 Presenza di ascensore	<input type="checkbox"/>	<input type="checkbox"/>
 Presenza di fermata mezzi pubblici con pensilina	<input checked="" type="checkbox"/>	<input type="checkbox"/>
 Presenza di fermata mezzi pubblici con palina	<input type="checkbox"/>	<input checked="" type="checkbox"/>
 Attraversamento pedonale raccordato	<input type="checkbox"/>	<input checked="" type="checkbox"/>
 Attraversamento pedonale raccordato e segnalato	<input type="checkbox"/>	<input checked="" type="checkbox"/>
 Segnalazione acustica al semaforo	<input type="checkbox"/>	<input type="checkbox"/>
 Presenza di gradini	<input checked="" type="checkbox"/>	<input type="checkbox"/>
 Fondo sconnesso e/o con presenza di ostacoli	<input type="checkbox"/>	<input checked="" type="checkbox"/>

GIUDIZIO SINTETICO

ADEGUATO



ADEGUATO CON PICCOLE OPERE



NON ADEGUATO









PEBA_PARRANA_SAN_MARTINO_02

Località: Parrana San Martino

Funzione: attrezzature di interesse collettivo - cimitero

Titolo di godimento: Comune

LEGENDA

-  Area rilevata
-  Cono ottico fotografico
-  Attraversamento pedonale raccordato e segnalato
-  Fermata mezzi pubblici
-  Presenza segnalata posto auto riservato portatori di handicap
-  Non accessibile per portatori di handicap

NOTE/STIMA OPERE DI ADEGUAMENTO PER ABBATTIMENTO BARRIERE ARCHITETTONICHE

Il cimitero di Parrana San Martino non risulta visitabile da persone disabili a causa della mancanza di percorsi dal fondo adeguato. Sul fronte è presente un parcheggio non pavimentato e non segnalato. Il cimitero è inoltre raggiungibile tramite mezzi pubblici: una fermata con palina è collocata nelle immediate vicinanze, ma si evidenzia la mancanza di un percorso sicuro che conduca all'ingresso.

PRIORITA' DI INTERVENTO



Ortofotocarta del 2019 - Scala 1:1000

RILIEVO FOTOGRAFICO ottobre 2021



	SI	NO
 Percorso accessibile per passeggini	<input checked="" type="checkbox"/>	<input type="checkbox"/>
 Presenza di rampa accessibile per portatori di handicap	<input type="checkbox"/>	<input checked="" type="checkbox"/>
 Percorso accessibile per claudicanti	<input checked="" type="checkbox"/>	<input type="checkbox"/>
 Presenza di posti auto riservati	<input type="checkbox"/>	<input checked="" type="checkbox"/>
 Presenza di almeno un percorso pedonale accessibile che porti all'ingresso	<input type="checkbox"/>	<input checked="" type="checkbox"/>
 Presenza di segnaletica	<input type="checkbox"/>	<input checked="" type="checkbox"/>
 Ingresso accessibile	<input type="checkbox"/>	<input checked="" type="checkbox"/>
 Presenza di ascensore	<input type="checkbox"/>	<input type="checkbox"/>
 Presenza di fermata mezzi pubblici con pensilina	<input type="checkbox"/>	<input checked="" type="checkbox"/>
 Presenza di fermata mezzi pubblici con palina	<input checked="" type="checkbox"/>	<input type="checkbox"/>
 Attraversamento pedonale raccordato	<input type="checkbox"/>	<input checked="" type="checkbox"/>
 Attraversamento pedonale raccordato e segnalato	<input type="checkbox"/>	<input checked="" type="checkbox"/>
 Segnalazione acustica al semaforo	<input type="checkbox"/>	<input type="checkbox"/>
 Presenza di gradini	<input type="checkbox"/>	<input checked="" type="checkbox"/>
 Fondo sconnesso e/o con presenza di ostacoli	<input checked="" type="checkbox"/>	<input type="checkbox"/>

GIUDIZIO SINTETICO

ADEGUATO



ADEGUATO CON PICCOLE OPERE



NON ADEGUATO









PIETRETO

PEBA_PIETRETO_01

Località: Pietreto
 Funzione: attrezzature di interesse collettivo - ricreativo - circolo ARCI e parcheggio adiacente
 Titolo di godimento: Comune e proprietà privata

LEGENDA

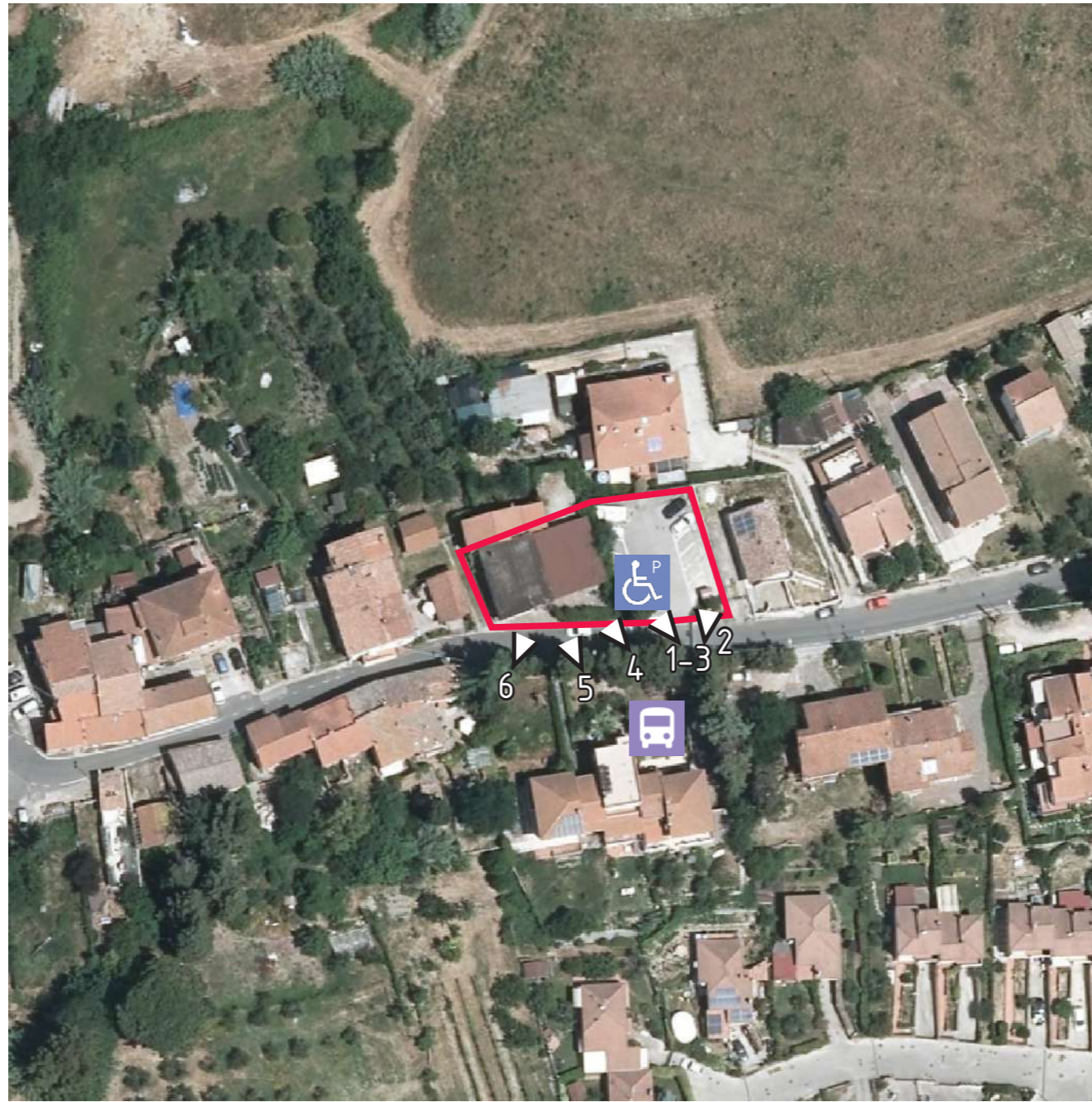
-  Area rilevata
-  Cono ottico fotografico
-  Attraversamento pedonale raccordato e segnalato
-  Fermata mezzi pubblici
-  Presenza segnalata posto auto riservato portatori di handicap
-  Non accessibile per portatori di handicap

NOTE/STIMA OPERE DI ADEGUAMENTO PER ABBATTIMENTO BARRIERE ARCHITETTONICHE

Il parcheggio adiacente al circolo è dotato di un posto auto riservato. Manca però un percorso sicuro che conduca all'ingresso del circolo ARCI, accessibile a persone con disabilità motorie grazie alla presenza di pavimentazione dal fondo adeguato e raccordi.

PRIORITA' DI INTERVENTO

NULLA <input type="checkbox"/>	BASSA <input checked="" type="checkbox"/>	MEDIA <input type="checkbox"/>	ALTA <input type="checkbox"/>
-----------------------------------	--	-----------------------------------	----------------------------------



Ortofotocarta del 2019 - Scala 1:1000

RILIEVO FOTOGRAFICO ottobre 2021



	SI	NO
 Percorso accessibile per passeggini	<input checked="" type="checkbox"/>	<input type="checkbox"/>
 Presenza di rampa accessibile per portatori di handicap	<input type="checkbox"/>	<input checked="" type="checkbox"/>
 Percorso accessibile per claudicanti	<input checked="" type="checkbox"/>	<input type="checkbox"/>
 Presenza di posti auto riservati	<input checked="" type="checkbox"/>	<input type="checkbox"/>
 Presenza di almeno un percorso pedonale accessibile che porti all'ingresso	<input checked="" type="checkbox"/>	<input type="checkbox"/>
 Presenza di segnaletica	<input checked="" type="checkbox"/>	<input type="checkbox"/>
 Ingresso accessibile	<input checked="" type="checkbox"/>	<input type="checkbox"/>
 Presenza di ascensore	<input type="checkbox"/>	<input type="checkbox"/>
 Presenza di fermata mezzi pubblici con pensilina	<input type="checkbox"/>	<input checked="" type="checkbox"/>
 Presenza di fermata mezzi pubblici con palina	<input type="checkbox"/>	<input checked="" type="checkbox"/>
 Attraversamento pedonale raccordato	<input type="checkbox"/>	<input checked="" type="checkbox"/>
 Attraversamento pedonale raccordato e segnalato	<input type="checkbox"/>	<input checked="" type="checkbox"/>
 Segnalazione acustica al semaforo	<input type="checkbox"/>	<input type="checkbox"/>
 Presenza di gradini	<input type="checkbox"/>	<input checked="" type="checkbox"/>
 Fondo sconnesso e/o con presenza di ostacoli	<input checked="" type="checkbox"/>	<input type="checkbox"/>







GIUDIZIO SINTETICO

ADEGUATO 
 ADEGUATO CON PICCOLE OPERE 
 NON ADEGUATO 

PEBA_PIETRETO_02

Località: Pietreto
 Funzione: area verde pubblico attrezzato - SP6
 Titolo di godimento: Comune

LEGENDA

-  Area rilevata
-  Cono ottico fotografico
-  Attraversamento pedonale raccordato e segnalato
-  Fermata mezzi pubblici
-  Presenza segnalata posto auto riservato portatori di handicap
-  Non accessibile per portatori di handicap

NOTE/STIMA OPERE DI ADEGUAMENTO PER ABBATTIMENTO BARRIERE ARCHITETTONICHE

L'area verde è in parte accessibile per persone con ridotte capacità motorie grazie ad un percorso dal fondo adeguato. Il parco è adibito anche ad area di ricovero per la popolazione secondo il piano di Protezione Civile.


PRIORITA' DI INTERVENTO

NULLA 	BASSA 	MEDIA 	ALTA 
--	--	--	---



Ortofotocarta del 2019 - Scala 1:1000

RILIEVO FOTOGRAFICO ottobre 2021



	SI	NO
 Percorso accessibile per passeggini	<input checked="" type="checkbox"/>	<input type="checkbox"/>
 Presenza di rampa accessibile per portatori di handicap	<input type="checkbox"/>	<input checked="" type="checkbox"/>
 Percorso accessibile per claudicanti	<input checked="" type="checkbox"/>	<input type="checkbox"/>
 Presenza di posti auto riservati	<input type="checkbox"/>	<input checked="" type="checkbox"/>
 Presenza di almeno un percorso pedonale accessibile che porti all'ingresso	<input type="checkbox"/>	<input checked="" type="checkbox"/>
 Presenza di segnaletica	<input type="checkbox"/>	<input checked="" type="checkbox"/>
 Ingresso accessibile	<input checked="" type="checkbox"/>	<input type="checkbox"/>
 Presenza di ascensore	<input type="checkbox"/>	<input type="checkbox"/>
 Presenza di fermata mezzi pubblici con pensilina	<input type="checkbox"/>	<input checked="" type="checkbox"/>
 Presenza di fermata mezzi pubblici con palina	<input type="checkbox"/>	<input checked="" type="checkbox"/>
 Attraversamento pedonale raccordato	<input type="checkbox"/>	<input checked="" type="checkbox"/>
 Attraversamento pedonale raccordato e segnalato	<input type="checkbox"/>	<input checked="" type="checkbox"/>
 Segnalazione acustica al semaforo	<input type="checkbox"/>	<input type="checkbox"/>
 Presenza di gradini	<input type="checkbox"/>	<input checked="" type="checkbox"/>
 Fondo sconnesso e/o con presenza di ostacoli	<input type="checkbox"/>	<input checked="" type="checkbox"/>







GIUDIZIO SINTETICO

ADEGUATO <input checked="" type="checkbox"/> 	ADEGUATO CON PICCOLE OPERE <input type="checkbox"/> 	NON ADEGUATO <input type="checkbox"/> 
---	--	--

PEBA_PIETRETO_03

Località: Pietreto
 Funzione: verde sportivo - via Aietta
 Titolo di godimento: Comune

LEGENDA

-  Area rilevata
-  Cono ottico fotografico
-  Attraversamento pedonale raccordato e segnalato
-  Fermata mezzi pubblici
-  Presenza segnalata posto auto riservato portatori di handicap
-  Non accessibile per portatori di handicap

NOTE/STIMA OPERE DI ADEGUAMENTO PER ABBATTIMENTO BARRIERE ARCHITETTONICHE

Si evidenzia che l'area sportiva non risulta adeguata alla fruibilità per persone con ridotte capacità motorie: mancano un parcheggio attrezzato con posto dedicato e percorsi dal fondo adeguato a sedie a rotelle.

PRIORITA' DI INTERVENTO

NULLA <input type="checkbox"/>	BASSA <input type="checkbox"/>	MEDIA <input checked="" type="checkbox"/>	ALTA <input type="checkbox"/>
-----------------------------------	-----------------------------------	--	----------------------------------



Ortofotocarta del 2019 - Scala 1:1000

RILIEVO FOTOGRAFICO ottobre 2021



		SI	NO
	Percorso accessibile per passeggini	<input checked="" type="checkbox"/>	<input type="checkbox"/>
	Presenza di rampa accessibile per portatori di handicap	<input type="checkbox"/>	<input checked="" type="checkbox"/>
	Percorso accessibile per claudicanti	<input checked="" type="checkbox"/>	<input type="checkbox"/>
	Presenza di posti auto riservati	<input type="checkbox"/>	<input checked="" type="checkbox"/>
	Presenza di almeno un percorso pedonale accessibile che porti all'ingresso	<input type="checkbox"/>	<input checked="" type="checkbox"/>
	Presenza di segnaletica	<input type="checkbox"/>	<input checked="" type="checkbox"/>
	Ingresso accessibile	<input type="checkbox"/>	<input checked="" type="checkbox"/>
	Presenza di ascensore	<input type="checkbox"/>	<input type="checkbox"/>
	Presenza di fermata mezzi pubblici con pensilina	<input type="checkbox"/>	<input checked="" type="checkbox"/>
	Presenza di fermata mezzi pubblici con palina	<input type="checkbox"/>	<input checked="" type="checkbox"/>
	Attraversamento pedonale raccordato	<input type="checkbox"/>	<input checked="" type="checkbox"/>
	Attraversamento pedonale raccordato e segnalato	<input type="checkbox"/>	<input checked="" type="checkbox"/>
	Segnalazione acustica al semaforo	<input type="checkbox"/>	<input type="checkbox"/>
	Presenza di gradini	<input type="checkbox"/>	<input checked="" type="checkbox"/>
	Fondo sconnesso e/o con presenza di ostacoli	<input checked="" type="checkbox"/>	<input type="checkbox"/>

GIUDIZIO SINTETICO

ADEGUATO <input type="checkbox"/>	ADEGUATO CON PICCOLE OPERE <input type="checkbox"/>	NON ADEGUATO <input checked="" type="checkbox"/>
		