

**Piano Operativo Comunale
COLLESALVETTI**

PIANO OPERATIVO
COLLESALVETTI

Gruppo di lavoro

Sindaco
Adelio Antolini
Assessore all'urbanistica
Mia Giommetti
Progettista
Dirigente e Responsabile del Procedimento
Leonardo Zina

Ufficio di piano
Federica Tani, Francesca Guerrazzi
Servizio edilizia privata e SUAP
Claudio Belcari (fino al 6/10/2023)
Sandro Lischi (dal 7/10/2023)

Garante dell'informazione e
della partecipazione
Annamaria Sino (fino al 17/04/2023)
Francesca Guerrazzi (dal 18/04/2023)

Co - progettista
Chiara Nostrato

Collaboratori aspetti urbanistici
Benedetta Biaggin

Collaboratori aspetti grafici e rilievi p. e. e.
Giulia D'Ercole, Giovanna Montoro, Marco Lischi

Aspetti geologici e sismici
Federica Tani

Aspetti idraulici
PRIMA INGEGNERIA STP - Nicola Buchignani

Valutazione ambientale strategica e
Valutazione di incidenza ambientale
Andrea Girald















Aspetti cartografici e Database Geografico
LDP Progetti GIS srl

Aspetti partecipativi
SIMURG RICERCHE - Claudia Casini

dicembre 2023

scala 1:10.000

R02.C - Aree ed elementi esposti a fenomeni geologici

-  confine
-  Territorio Urbanizzato
-  Nucleo rurale
-  Nucleo storico
-  Funzioni non agricole in territorio rurale
-  Edifici strategici e rilevanti
-  Infrastrutture di mobilità
- Pericolosità geologica**
-  G.1
-  P2 PAI
-  G.2
-  P3 PAI
-  G.3
-  P4 PAI
-  G.4

