

## Gruppo di lavoro

*Sindaco*

**Adelio Antolini**

*Assessore all'urbanistica*

**Mila Giommetti**

*Progettista*

*Dirigente e Responsabile del Procedimento*

**Leonardo Zinna**

*Ufficio di piano*

**Federica Tani, Francesca Guerrazzi**

*Servizio edilizia privata e SUAP*

**Claudio Belcari** (fino al 6/10/2023)

**Sandro Lischi** (dal 7/10/2023)

*Garante dell'informazione e della partecipazione*

**Annamaria Sinno** (fino al 17/04/2023)

**Francesca Guerrazzi** (dal 18/04/2023)

*Co - progettista*

**Chiara Nostrato**

*Collaborazione al progetto urbanistico*

**Benedetta Biaggini**

*Collaboratori aspetti grafici e rilievi p.e.e.*

**Giulia D'Ercole, Giovanna Montoro, Marco Lischi**

*Aspetti geologici e sismici*

**Federica Tani**

*Aspetti idraulici*

**PR.I.MA. INGEGNERIA STP - Nicola Buchignani**

*Valutazione ambientale strategica e*

*Valutazione di incidenza ambientale*

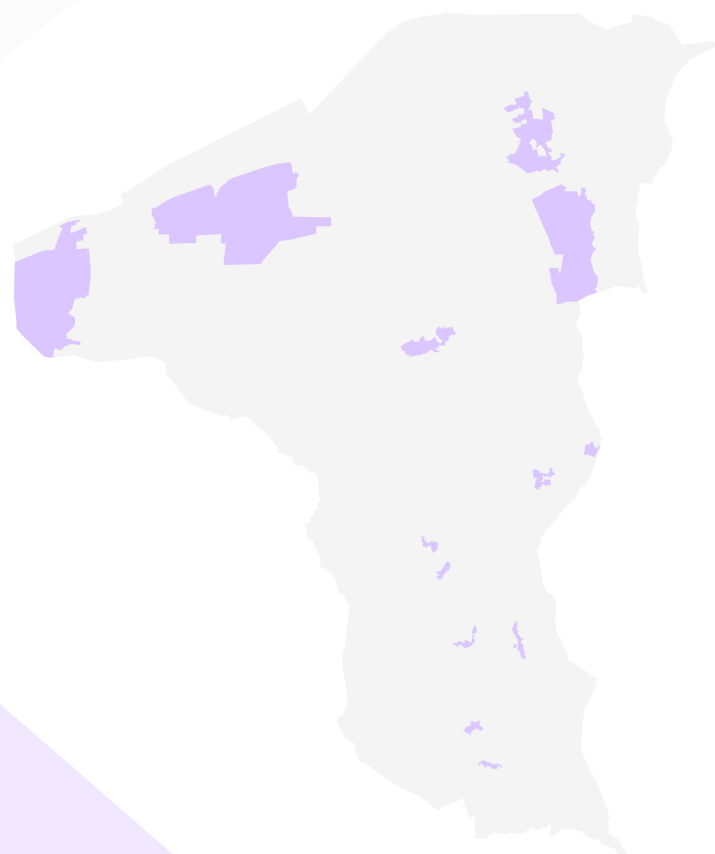
**Andrea Giraldi**

*Aspetti cartografici e Database Geografico*

**LDP Progetti GIS srl**

*Aspetti partecipativi*

**SIMURG RICERCHE - Claudia Casini**

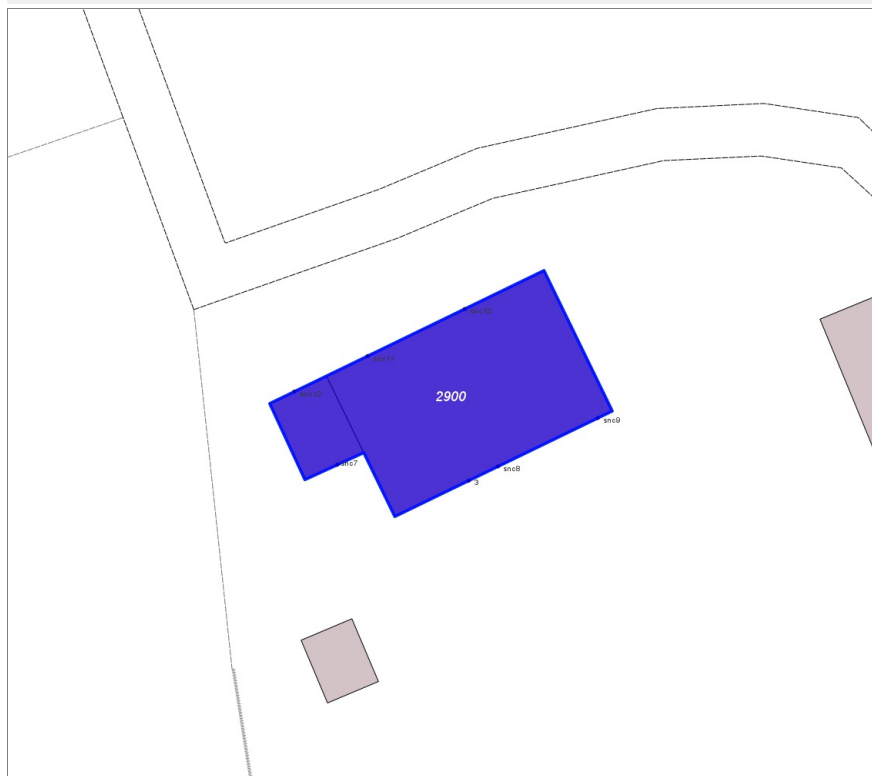
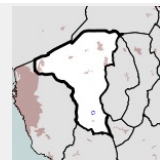


**QC02 - Patrimonio edilizio soggetto a schedatura (rilievi 2021-2022)**



**Edifici associati alla Scheda:**

ID 2900



**Informazioni sulla Scheda**

- **Data rilevazione** 11/11/2021
- **Ambito** rurale
- **Località** Parrana San Giusto
- **Tipologia insediativa** edificio isolato su lotto
- **Note**  
non mi sono potuta avvicinare di più perchè erano presenti dei cani liberi ed io ero a piedi, perchè la strada era un po' dissestata

**Informazioni sull'Edificio 2900**

**Unità volumetriche dell'Edificio 2900**

| N°    | Foglio | Particella | Superficie coperta CTR (m <sup>2</sup> ) | N° piani | Piani interrati | Mansarda |
|-------|--------|------------|--|----------|-----------------|----------|
| 8935  | 100    | 416        | 220.79                                   |          |                 |          |
| 13617 | 100    | 416        | 31.59                                    |          |                 |          |

**Funzioni d'uso**

- **Usò prevalente:**
- **Usi standard:** residenziale
- **Usi presenti:** residenza

**Tipologia edilizia**

**casa isolata su lotto di matrice rurale**

**Rilievi fotografici**



FOTO n° 1844 (edificio 2900)



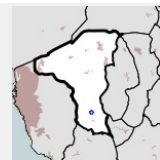


**Edifici associati alla Scheda:**

ID 1086 | ID 1087 | ID 1088 | ID 1089 | ID 7100

**Edificati Minori associati alla Scheda:**

ID 39



**Informazioni sulla Scheda**

- **Data rilevazione** 11/11/2021
- **Ambito** rurale
- **Località** Parrana San Giusto
- **Denominazione** Casa Monzone
- **Tipologia insediativa** villa o villa/fattoria
- **Note**  
Quando sono andata per visionare gli edifici e schedarli, erano presenti nell'area un geometra tecnico, degli acquirenti e un'agenzia immobiliare per vendere gli edifici; attualmente sembra un agriturismo non in uso.

**Informazioni sull'Edificio 1086**

**Unità volumetriche dell'Edificio 1086**

| N°   | Foglio | Particella | Superficie coperta CTR (m²) | N° piani | Piani interrati | Mansarda |
|------|--------|------------|-----------------------------|----------|-----------------|----------|
| 8940 | 99     | 167        | 110.16                      |          |                 |          |

**Funzioni d'uso**

- **Usi prevalente:**
- **Usi standard:**
- **Usi presenti:** residenza servizi

**Informazioni sull'Edificio 1087**

**Unità volumetriche dell'Edificio 1087**

| N°   | Foglio | Particella | Superficie coperta CTR (m²) | N° piani | Piani interrati | Mansarda |
|------|--------|------------|-----------------------------|----------|-----------------|----------|
| 8942 | 99     | 167        | 257.25                      |          |                 |          |

**Funzioni d'uso**

- **Usi prevalente:**
- **Usi standard:**
- **Usi presenti:** residenza servizi

**Tipologia edilizia**

casa isolata su lotto di matrice rurale

**Informazioni sull'Edificio 1088**

**Unità volumetriche dell'Edificio 1088**

| N°   | Foglio | Particella | Superficie coperta CTR (m²) | N° piani | Piani interrati | Mansarda |
|------|--------|------------|-----------------------------|----------|-----------------|----------|
| 5497 | 99     | 167        | 149.68                      |          |                 |          |

**Funzioni d'uso**

- **Usi prevalenti:**
- **Usi standard:**
- **Usi presenti:** residenza servizi

**Tipologia edilizia**  
casa isolata su lotto**Informazioni sull'Edificio 1089****Unità volumetriche dell'Edificio 1089**

| N°   | Foglio | Particella | Superficie coperta CTR (m <sup>2</sup> ) | N° piani | Piani interrati | Mansarda |
|------|--------|------------|--|----------|-----------------|----------|
| 8941 | 99     | 167        | 80.96                                    |          |                 |          |

**Funzioni d'uso**

- **Usi prevalenti:**
- **Usi standard:**
- **Usi presenti:** residenza servizi

**Tipologia edilizia**  
annesso (generico)**Informazioni sull'Edificio 7100****Unità volumetriche dell'Edificio 7100**

| N°    | Foglio | Particella | Superficie coperta CTR (m <sup>2</sup> ) | N° piani | Piani interrati | Mansarda |
|-------|--------|------------|--|----------|-----------------|----------|
| 13614 |        |            | 19.75                                    |          |                 |          |

**Funzioni d'uso**

- **Usi prevalenti:**
- **Usi standard:**
- **Usi presenti:** residenza servizi

**Tipologia edilizia**  
annesso agricolo - tettoia**Informazioni sull'Edificato Minore 39****Unità volumetriche dell'Edificato Minore 39**

| N°    | Foglio | Particella | Superficie coperta CTR (m <sup>2</sup> ) | N° piani | Piani interrati | Mansarda |
|-------|--------|------------|--|----------|-----------------|----------|
| 13615 |        |            | 14.05                                    |          |                 |          |

**Tipo**

baracca, manufatto precario

**Rilievi fotografici**

FOTO n° 1855 (edificio 1086)



FOTO n° 1856 (edificio 1086)



FOTO n° 1845 (edificio 1087)



FOTO n° 1846 (edificio 1087)



FOTO n° 1847 (edificio 1087)



FOTO n° 1848 (edificio 1087)



FOTO n° 1849 (edificio 1088)



FOTO n° 1850 (edificio 1088)



FOTO n° 1851 (edificio 1088)



FOTO n° 1852 (edificio 1089)



FOTO n° 1853 (edificio 1089)

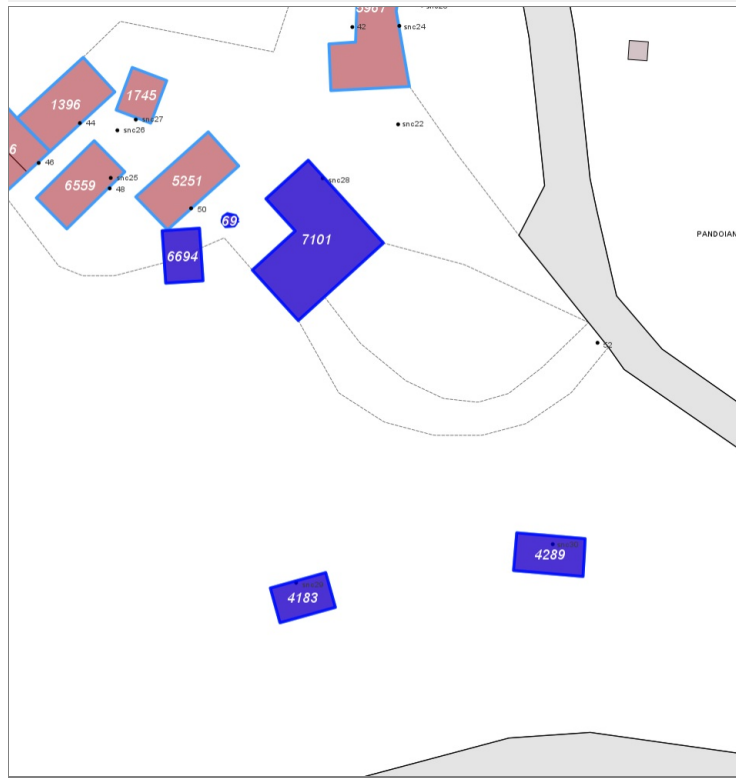
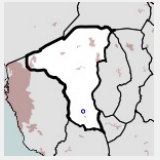


FOTO n° 1854 (edificio 1089)



**Edifici associati alla Scheda:**

ID 4183 | ID 4289 | ID 6694 | ID 6695 | ID 7101



**Informazioni sulla Scheda**

- **Data rilevazione** 11/11/2021
- **Ambito** rurale
- **Località** Pandoiano
- **Tipologia insediativa** casa colonica/aggregato di case coloniche

**Informazioni sull'Edificio 4183**

**Unità volumetriche dell'Edificio 4183**

| N°   | Foglio | Particella | Superficie coperta CTR (m <sup>2</sup> ) | N° piani | Piani interrati | Mansarda |
|------|--------|------------|--|----------|-----------------|----------|
| 8767 | 99     | 149        | 35.28                                    |          |                 |          |

**Funzioni d'uso**

- **Usò prevalente:**
- **Usi standard:** residenziale
- **Usi presenti:** altro

**Tipologia edilizia**  
annesso (generico)

**Informazioni sull'Edificio 4289**

**Unità volumetriche dell'Edificio 4289**

| N°    | Foglio | Particella | Superficie coperta CTR (m <sup>2</sup> ) | N° piani | Piani interrati | Mansarda |
|-------|--------|------------|--|----------|-----------------|----------|
| 13573 | 99     | 151        | 44.59                                    |          |                 |          |

**Funzioni d'uso**

- **Usò prevalente:**
- **Usi standard:**
- **Usi presenti:** altro

**Informazioni sull'Edificio 6694**

**Unità volumetriche dell'Edificio 6694**

| N°  | Foglio | Particella | Superficie coperta CTR (m <sup>2</sup> ) | N° piani | Piani interrati | Mansarda |
|-----|--------|------------|--|----------|-----------------|----------|
| 832 | 99     | 73         | 33.54                                    |          |                 |          |

**Funzioni d'uso**

- **Usò prevalente:**

- **Usi standard:**
- **Usi presenti:** residenza

## Informazioni sull'Edificio 6695

### Unità volumetriche dell'Edificio 6695

| N°  | Foglio | Particella | Superficie coperta CTR (m <sup>2</sup> ) | N° piani | Piani interrati | Mansarda |
|-----|--------|------------|--|----------|-----------------|----------|
| 831 | 99     | 73         | 2.63                                     |          |                 |          |

### Funzioni d'uso

- **Usi prevalente:**
- **Usi standard:**
- **Usi presenti:** residenza

## Informazioni sull'Edificio 7101

### Unità volumetriche dell'Edificio 7101

| N°   | Foglio | Particella | Superficie coperta CTR (m <sup>2</sup> ) | N° piani | Piani interrati | Mansarda |
|------|--------|------------|--|----------|-----------------|----------|
| 8776 |        |            | 176.54                                   |          |                 |          |

### Funzioni d'uso

- **Usi prevalente:**
- **Usi standard:** residenziale
- **Usi presenti:**

### Tipologia edilizia

casa isolata su lotto di matrice rurale

## Rilievi fotografici

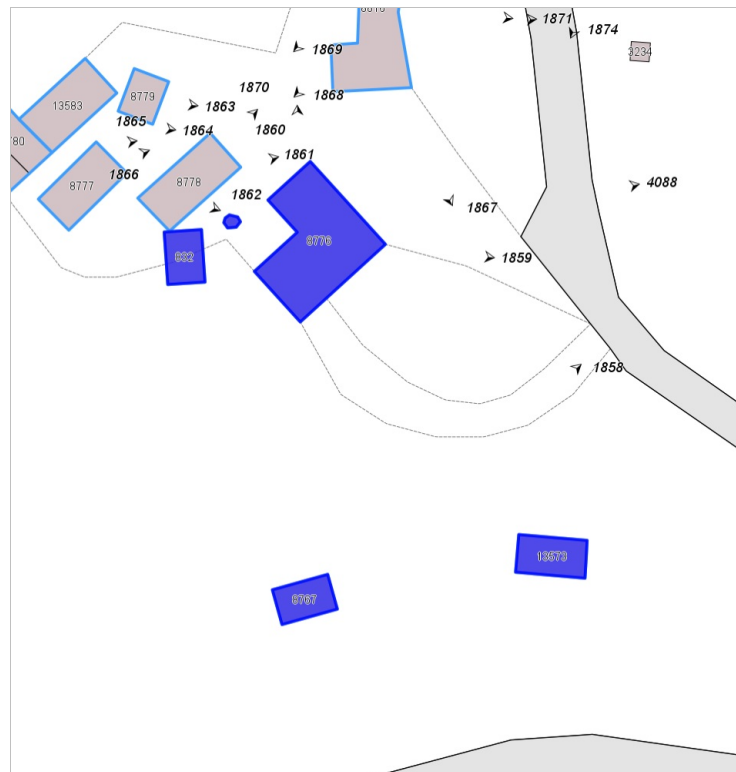


FOTO n° 1857 (pertinenza)



FOTO n° 1858 (edificio 4183)



FOTO n° 1859 (edificio 7101)



FOTO n° 1860 (edificio 7101)

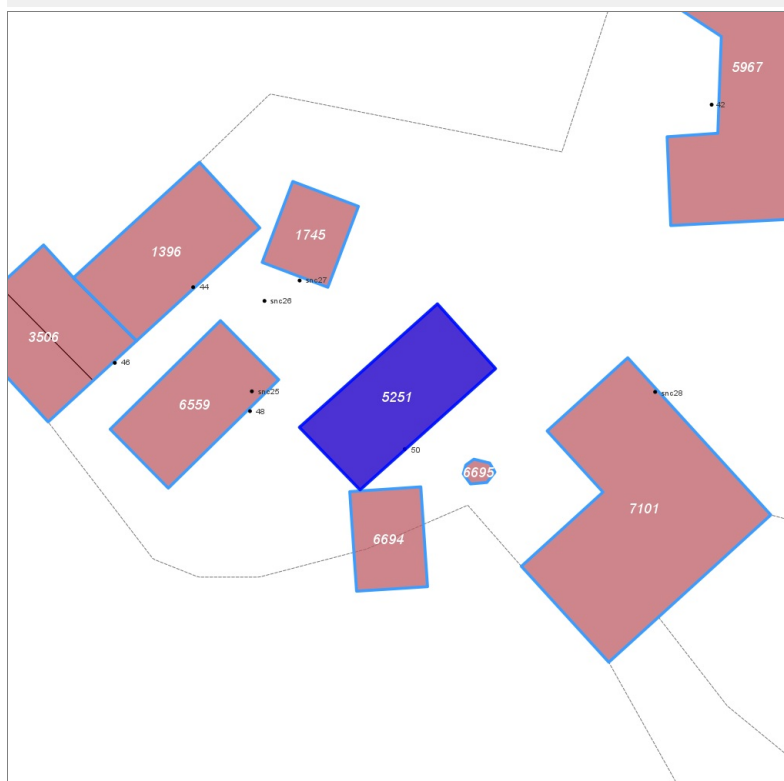
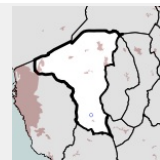


FOTO n° 4088 (edificio 7101)



**Edifici associati alla Scheda:**

ID 5251



**Informazioni sulla Scheda**

- **Data rilevazione** 11/11/2021
- **Ambito** rurale
- **Località** Pandoiano
- **Tipologia insediativa** edificio isolato su lotto
- **Note**  
la forma dell'unità volumetrica non torna molto rispetto alla realtà

**Informazioni sull'Edificio 5251**

**Unità volumetriche dell'Edificio 5251**

| N°   | Foglio | Particella | Superficie coperta CTR (m²) | N° piani | Piani interrati | Mansarda |
|------|--------|------------|-----------------------------|----------|-----------------|----------|
| 8778 | 99     | 109        | 75.3                        |          |                 |          |

**Funzioni d'uso**

- **Usò prevalente:**
- **Usi standard:** residenziale
- **Usi presenti:** residenza

**Tipologia edilizia**

**casa isolata su lotto**

**Rilievi fotografici**



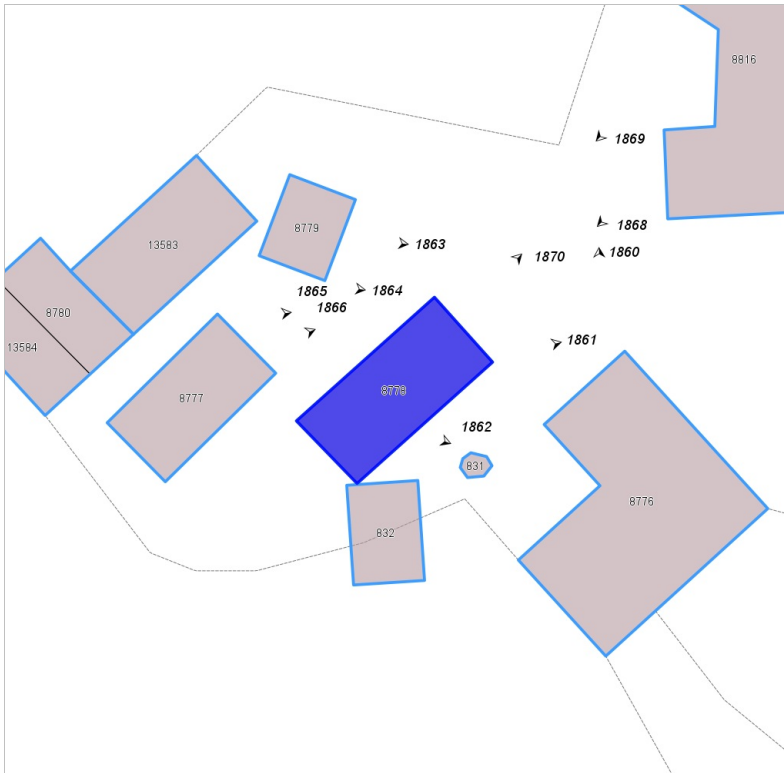


FOTO n° 1861 (edificio 5251)



FOTO n° 1862 (edificio 5251)



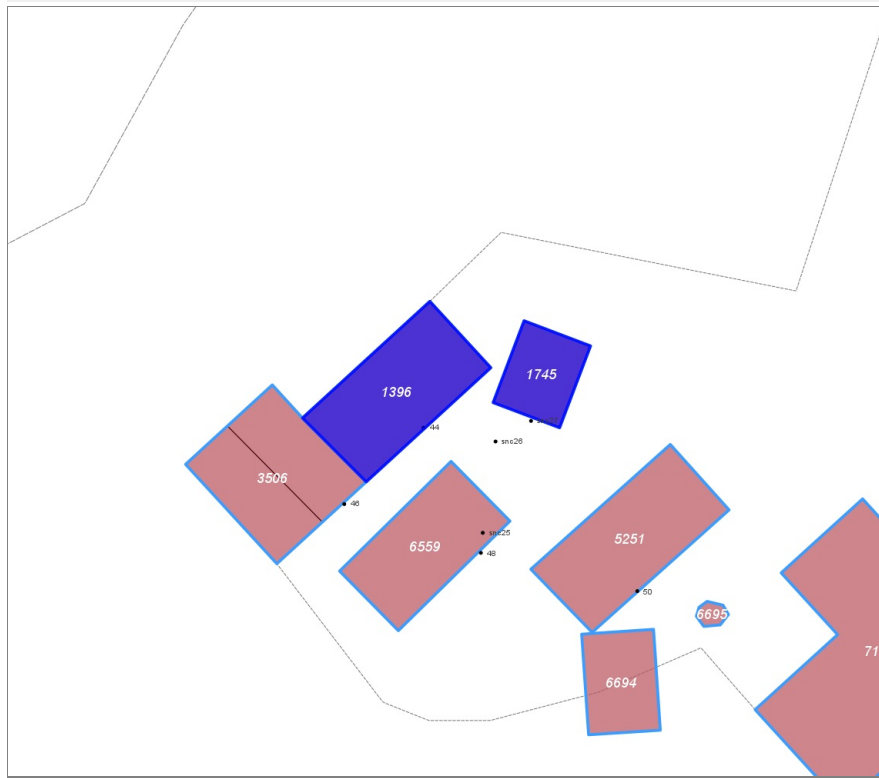
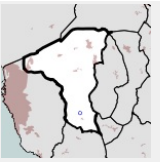
FOTO n° 1870 (edificio 5251)





## Edifici associati alla Scheda:

ID 1396 | ID 1745



## Informazioni sulla Scheda

- **Data rilevazione** 11/11/2021
- **Ambito** rurale
- **Località** Pandoiano
- **Tipologia insediativa** casa colonica/aggregato di case coloniche

## Informazioni sull'Edificio 1396

### Unità volumetriche dell'Edificio 1396

| N°    | Foglio | Particella | Superficie coperta CTR (m <sup>2</sup> ) | N° piani | Piani interrati | Mansarda |
|-------|--------|------------|--|----------|-----------------|----------|
| 13583 | 99     | 104        | 71.1                                     |          |                 |          |

### Funzioni d'uso

- **Usò prevalente:**
- **Usi standard:** residenziale
- **Usi presenti:** residenza

### Tipologia edilizia

**edificio a schiera**

## Informazioni sull'Edificio 1745

### Unità volumetriche dell'Edificio 1745

| N°   | Foglio | Particella | Superficie coperta CTR (m <sup>2</sup> ) | N° piani | Piani interrati | Mansarda |
|------|--------|------------|--|----------|-----------------|----------|
| 8779 | 99     | 107        | 28.67                                    |          |                 |          |

### Funzioni d'uso

- **Usò prevalente:**
- **Usi standard:** residenziale
- **Usi presenti:** altro

### Tipologia edilizia

**annesso (generico)**

## Rilievi fotografici



FOTO n° 1864 (edificio 1396)

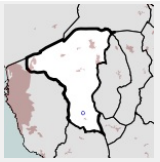


FOTO n° 1863 (edificio 1745)



## Edifici associati alla Scheda:

ID 3506 | ID 6559



## Informazioni sulla Scheda

- **Data rilevazione** 11/11/2021
- **Ambito** rurale
- **Località** Pandoiano
- **Tipologia insediativa** casa colonica/aggregato di case coloniche

## Informazioni sull'Edificio 3506

### Unità volumetriche dell'Edificio 3506

| N°    | Foglio | Particella | Superficie coperta CTR (m <sup>2</sup> ) | N° piani | Piani interrati | Mansarda |
|-------|--------|------------|--|----------|-----------------|----------|
| 8780  | 99     | 103        | 37.07                                    |          |                 |          |
| 13584 | 99     | 102        | 36.92                                    |          |                 |          |

### Funzioni d'uso

- **Usi prevalente:**
- **Usi standard:** residenziale
- **Usi presenti:** residenza

### Tipologia edilizia

**edificio a schiera**

## Informazioni sull'Edificio 6559

### Unità volumetriche dell'Edificio 6559

| N°   | Foglio | Particella | Superficie coperta CTR (m <sup>2</sup> ) | N° piani | Piani interrati | Mansarda |
|------|--------|------------|--|----------|-----------------|----------|
| 8777 | 99     | 106        | 60.5                                     |          |                 |          |

### Funzioni d'uso

- **Usi prevalente:**
- **Usi standard:** residenziale
- **Usi presenti:** residenza

### Tipologia edilizia

**casa isolata su lotto di matrice rurale**

## Rilievi fotografici

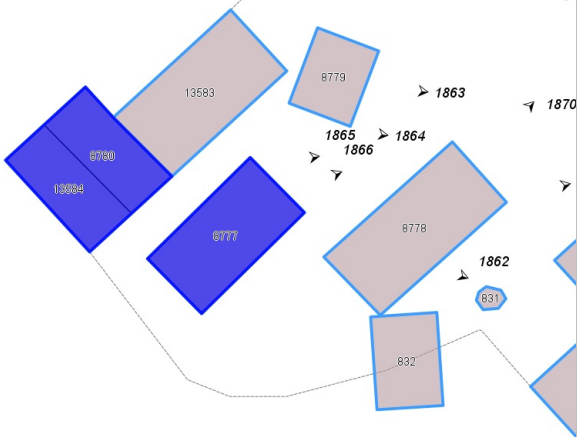


FOTO n° 1865 (edificio 3506)

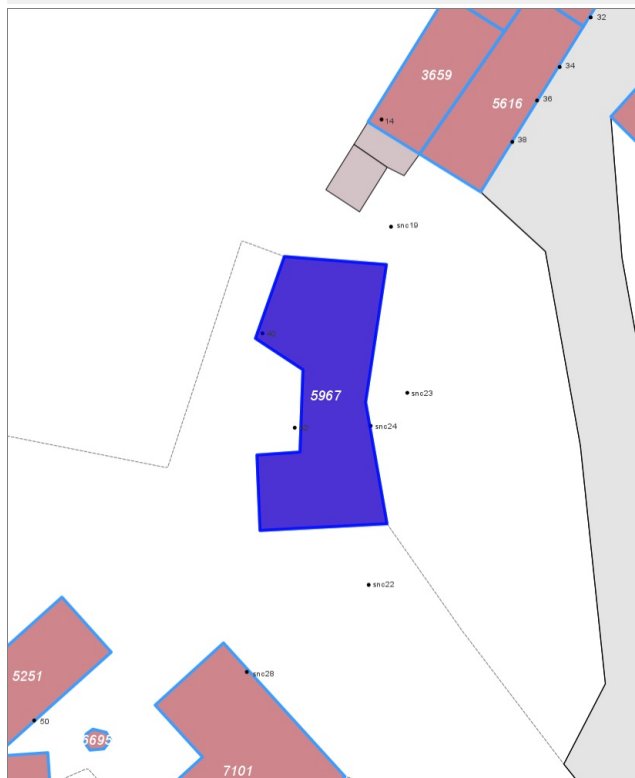
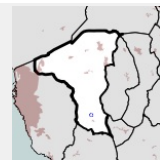


FOTO n° 1866 (edificio 6559)



**Edifici associati alla Scheda:**

ID 5967



**Informazioni sulla Scheda**

- **Data rilevazione** 11/11/2021
- **Ambito** urbano
- **Località** Pandoiano
- **Tipologia insediativa** edificio isolato su lotto

**Informazioni sull'Edificio 5967**

**Unità volumetriche dell'Edificio 5967**

| N°   | Foglio | Particella | Superficie coperta CTR (m²) | N° piani | Piani interrati | Mansarda |
|------|--------|------------|-----------------------------|----------|-----------------|----------|
| 8816 | 99     | 170        | 172.4                       |          |                 |          |

**Funzioni d'uso**

- **Usò prevalente:**
- **Usi standard:** residenziale
- **Usi presenti:** residenza

**Tipologia edilizia**

**casa isolata su lotto**

**Rilievi fotografici**

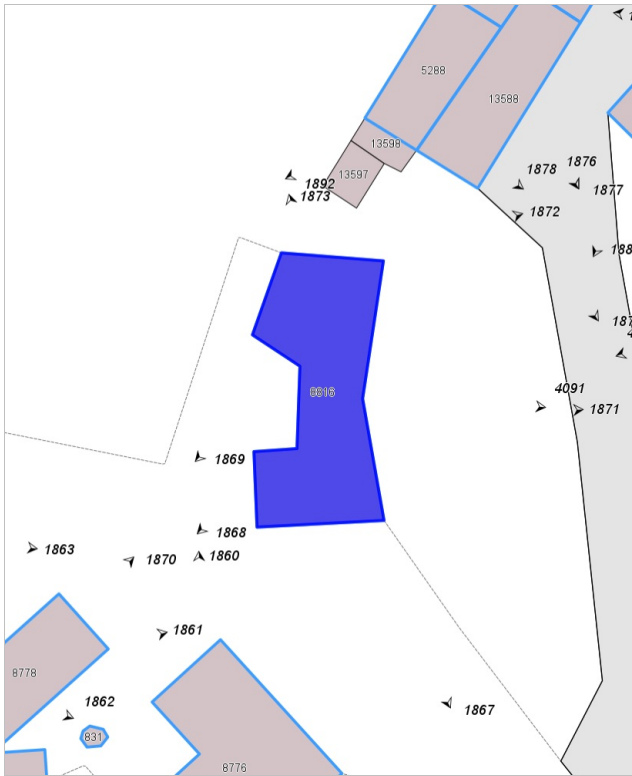


FOTO n° 4091 (edificio 5967)



FOTO n° 1867 (edificio 5967)



FOTO n° 1868 (edificio 5967)



FOTO n° 1869 (edificio 5967)



FOTO n° 1871 (edificio 5967)



FOTO n° 1872 (edificio 5967)

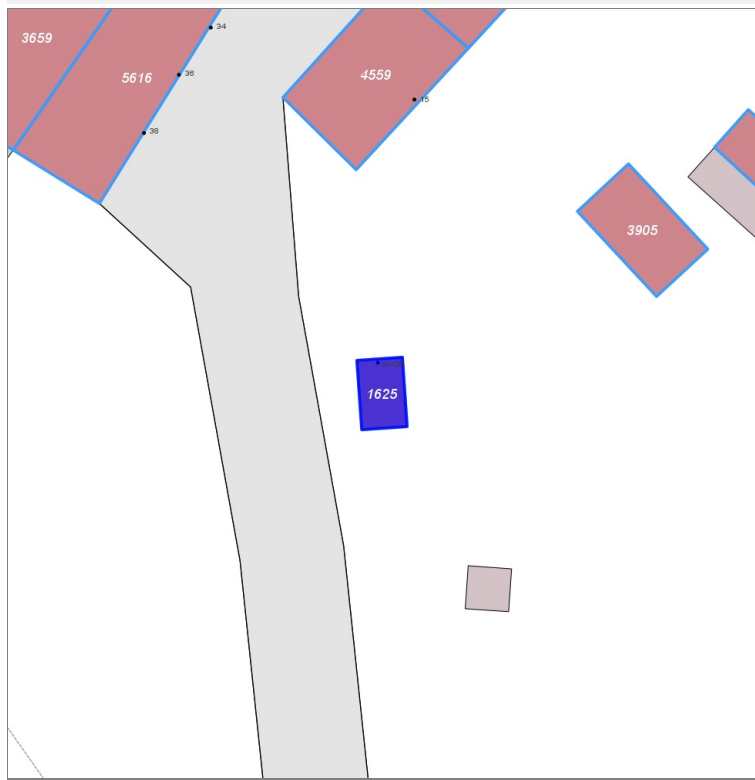
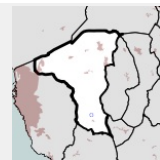


FOTO n° 1873 (edificio 5967)



**Edifici associati alla Scheda:**

ID 1625



**Informazioni sulla Scheda**

- **Data rilevazione** 11/11/2021
- **Ambito** rurale
- **Località** Pandoiano
- **Tipologia insediativa** edificio isolato su lotto

**Informazioni sull'Edificio 1625**

**Unità volumetriche dell'Edificio 1625**

| N°   | Foglio | Particella | Superficie coperta CTR (m²) | N° piani | Piani interrati | Mansarda |
|------|--------|------------|-----------------------------|----------|-----------------|----------|
| 3233 | 100    | 420        | 10.42                       |          |                 |          |

**Funzioni d'uso**

- **Usò prevalente:**
- **Usi standard:**
- **Usi presenti:** altro

**Tipologia edilizia**  
**annesso (generico)**

**Rilievi fotografici**

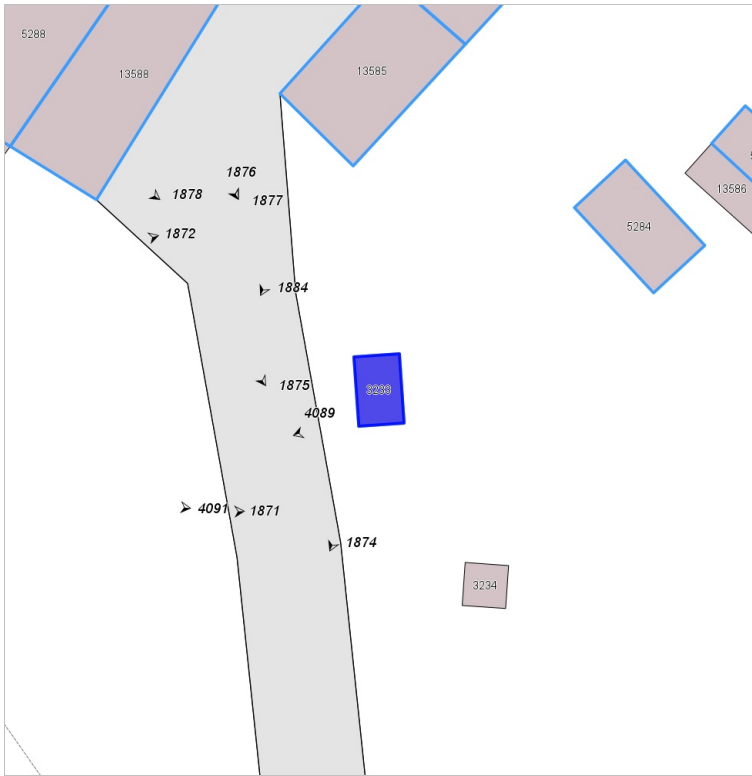


FOTO n° 1874 (edificio 1625)



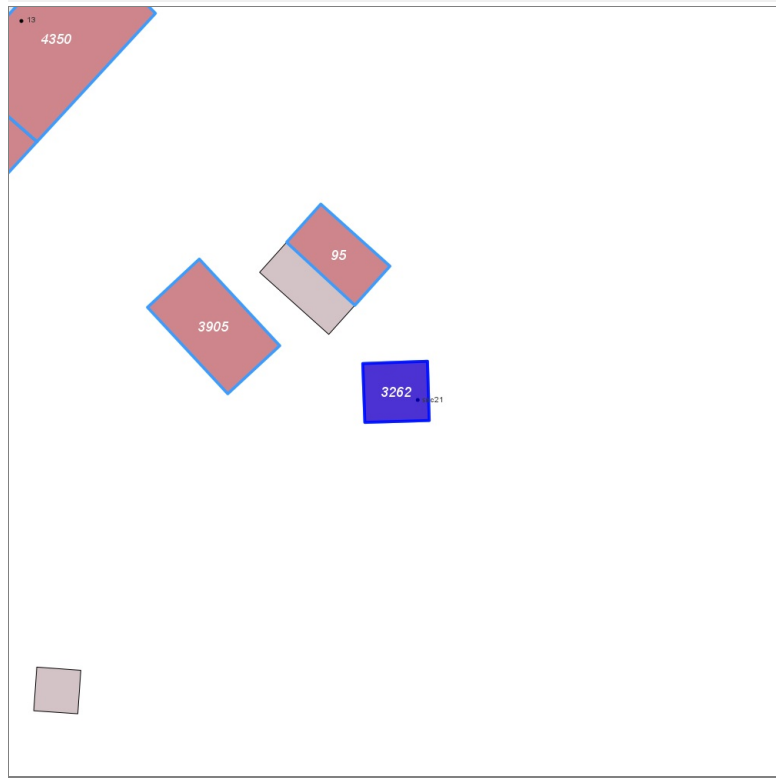
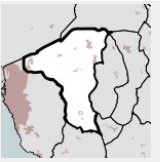
FOTO n° 4089 (edificio 1625)





**Edifici associati alla Scheda:**

ID 3262



**Informazioni sulla Scheda**

- **Data rilevazione** 11/11/2021
- **Non rilevabile:** non accessibile, cancello chiuso
- **Ambito** rurale
- **Località** Pandoiano
- **Tipologia insediativa** non classificabile

**Informazioni sull'Edificio 3262**

**Unità volumetriche dell'Edificio 3262**

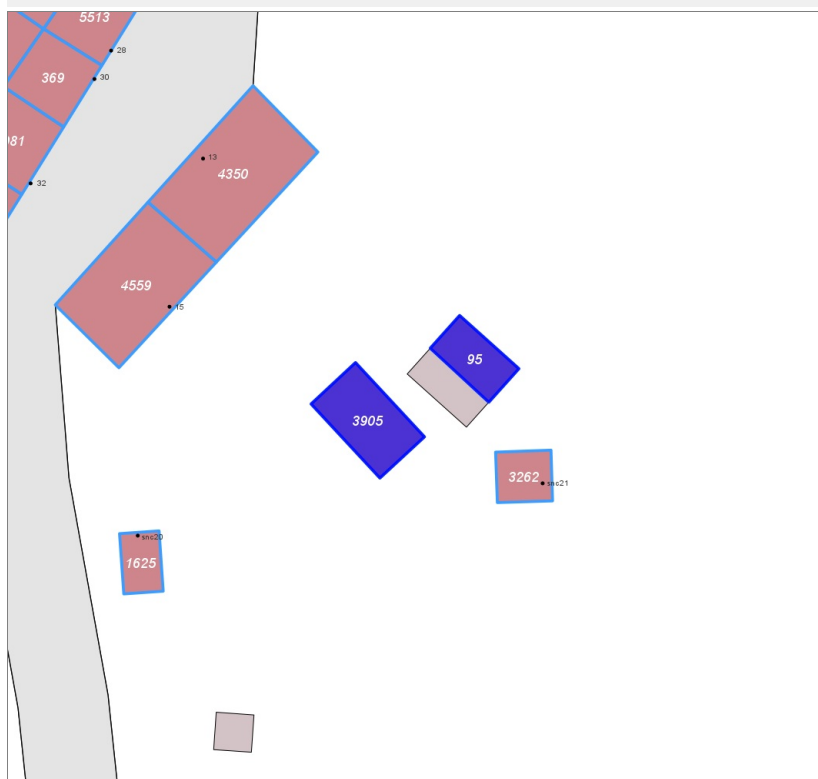
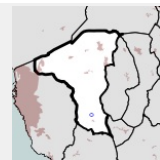
| N°    | Foglio | Particella | Superficie coperta CTR (m <sup>2</sup> ) | N° piani | Piani interrati | Mansarda |
|-------|--------|------------|--|----------|-----------------|----------|
| 13587 | 100    | 415        | 12.2                                     |          |                 |          |

**Funzioni d'uso**

- **Usò prevalente:**
- **Usi standard:**
- **Usi presenti:** altro

## Edifici associati alla Scheda:

ID 95 | ID 3905



## Informazioni sulla Scheda

- **Data rilevazione** 11/11/2021
- **Non rilevabile:** no, non accessibile cancello chiuso
- **Ambito** rurale
- **Località** Pandoiano
- **Tipologia insediativa** non classificabile

## Informazioni sull'Edificio 95

### Unità volumetriche dell'Edificio 95

| N°   | Foglio | Particella | Superficie coperta CTR (m²) | N° piani | Piani interrati | Mansarda |
|------|--------|------------|-----------------------------|----------|-----------------|----------|
| 5286 | 100    | 412        | 15.43                       |          |                 |          |

### Funzioni d'uso

- **Usò prevalente:**
- **Usi standard:**
- **Usi presenti:** altro

## Informazioni sull'Edificio 3905

### Unità volumetriche dell'Edificio 3905

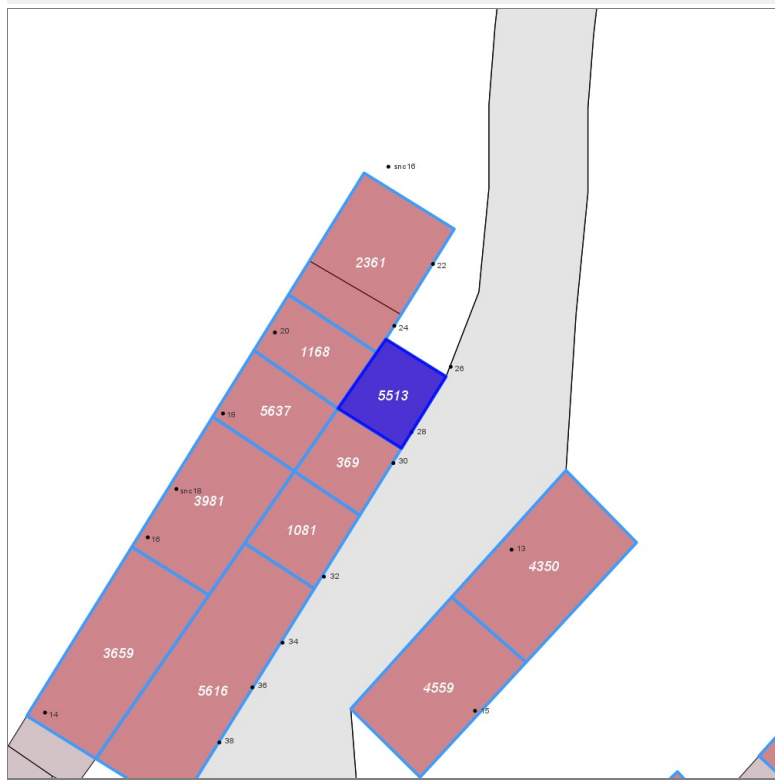
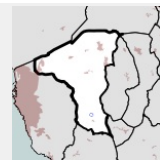
| N°   | Foglio | Particella | Superficie coperta CTR (m²) | N° piani | Piani interrati | Mansarda |
|------|--------|------------|-----------------------------|----------|-----------------|----------|
| 5284 | 100    | 411        | 26.75                       |          |                 |          |

### Funzioni d'uso

- **Usò prevalente:**
- **Usi standard:**
- **Usi presenti:** altro

Edifici associati alla Scheda:

ID 5513



### Informazioni sulla Scheda

- **Data rilevazione** 11/11/2021
- **Ambito** urbano
- **Località** Pandoiano
- **Tipologia insediativa** lineare lungo strada

### Informazioni sull'Edificio 5513

#### Unità volumetriche dell'Edificio 5513

| N°    | Foglio | Particella | Superficie coperta CTR (m <sup>2</sup> ) | N° piani | Piani interrati | Mansarda |
|-------|--------|------------|--|----------|-----------------|----------|
| 13591 | 99     | 86         | 22.63                                    |          |                 |          |

#### Funzioni d'uso

- **Usò prevalente:**
- **Usi standard:** residenziale
- **Usi presenti:** residenza

**Tipologia edilizia**  
edificio a schiera

### Rilievi fotografici

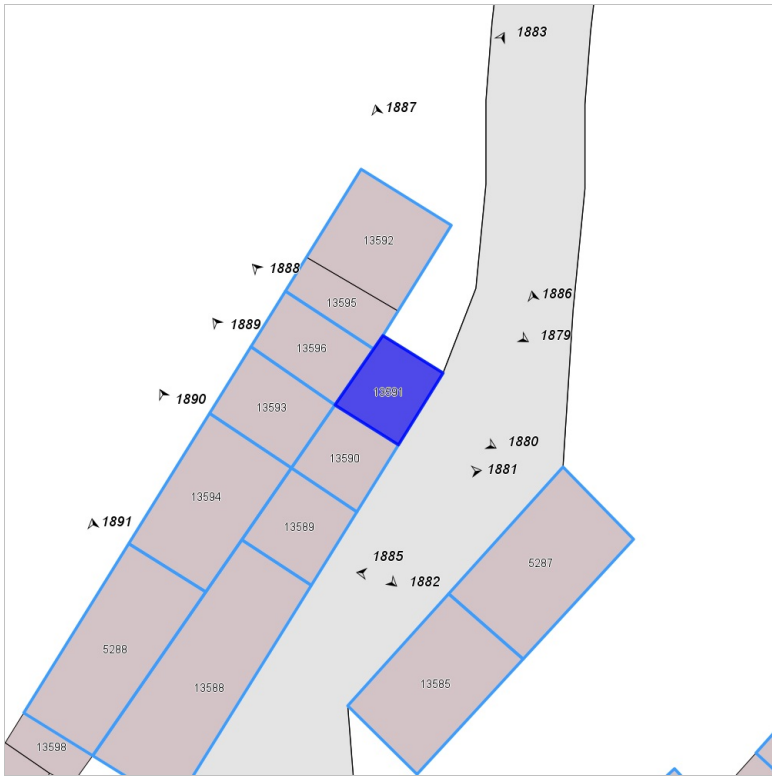
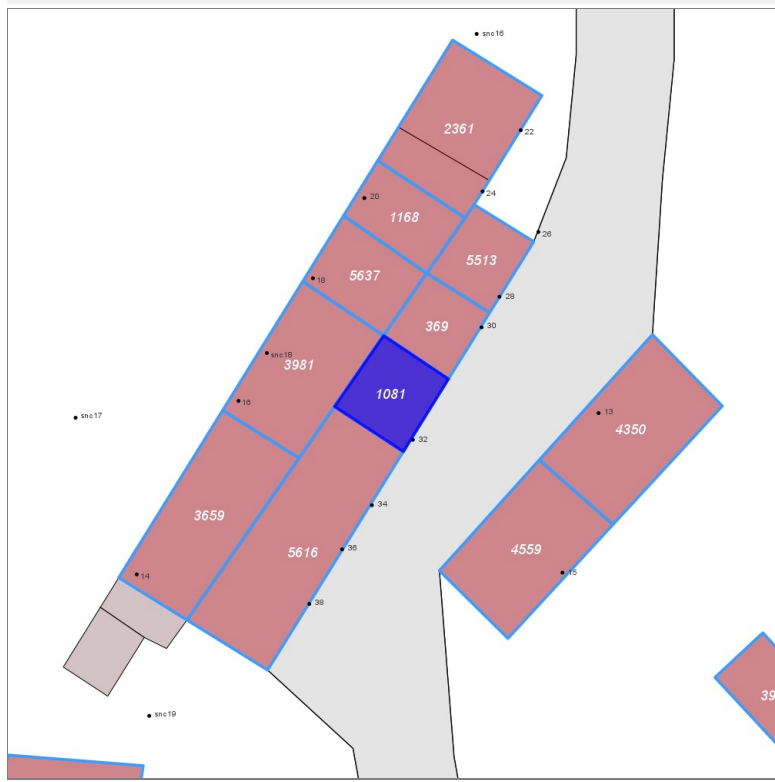
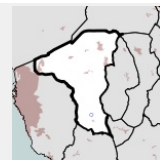


FOTO n° 1880 (edificio 5513)



**Edifici associati alla Scheda:**

ID 1081



**Informazioni sulla Scheda**

- **Data rilevazione** 11/11/2021
- **Ambito** urbano
- **Località** Pandoiano
- **Tipologia insediativa** lineare lungo strada

**Informazioni sull'Edificio 1081**

**Unità volumetriche dell'Edificio 1081**

| N°    | Foglio | Particella | Superficie coperta CTR (m <sup>2</sup> ) | N° piani | Piani interrati | Mansarda |
|-------|--------|------------|--|----------|-----------------|----------|
| 13589 | 99     | 90         | 25.83                                    |          |                 |          |

**Funzioni d'uso**

- **Usi standard:** residenziale
- **Usi presenti:** residenza

**Tipologia edilizia**  
edificio a schiera

**Rilievi fotografici**

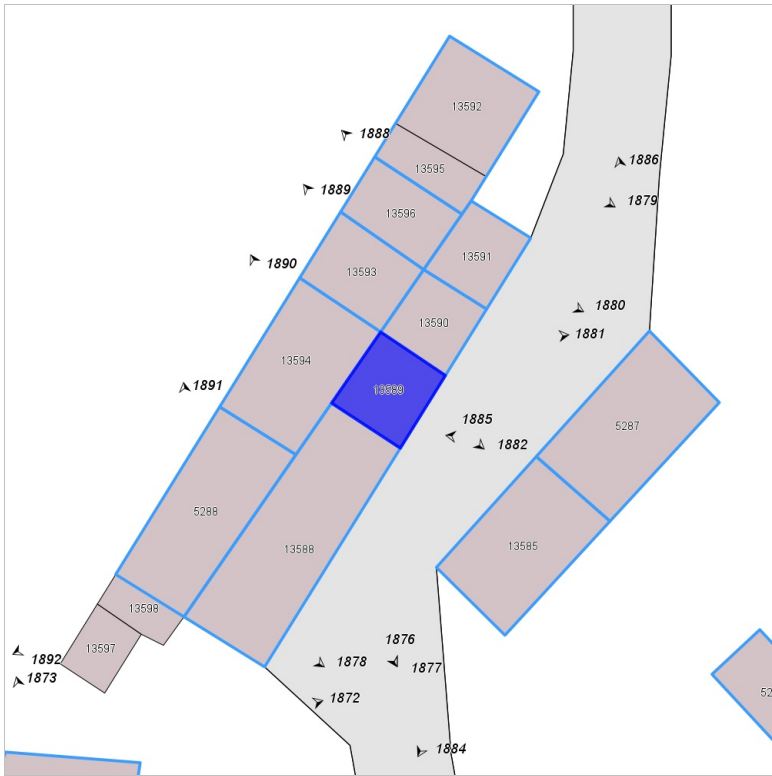
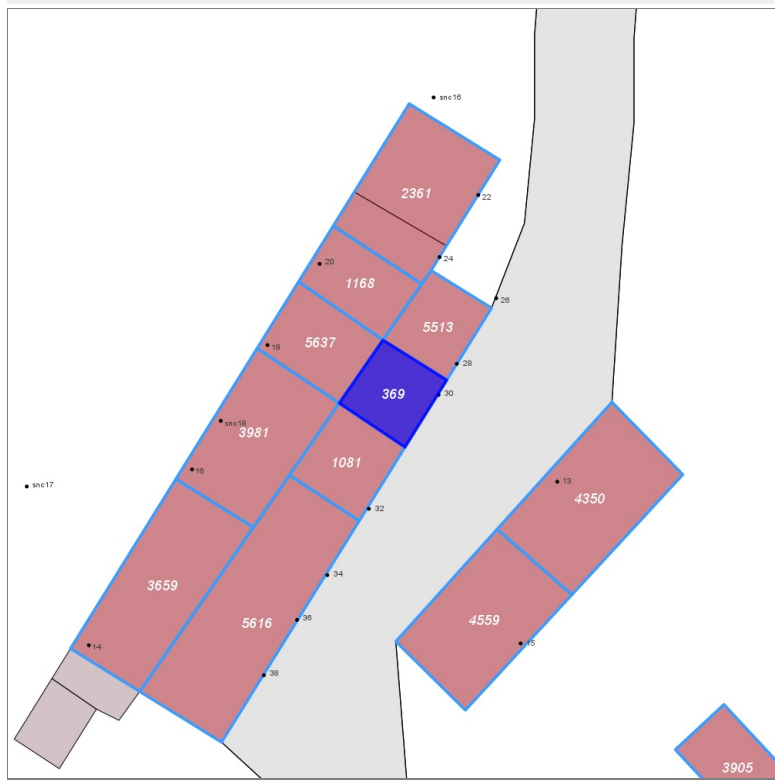
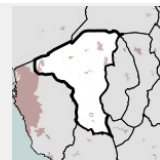


FOTO n° 1882 (edificio 1081)



**Edifici associati alla Scheda:**

ID 369



**Informazioni sulla Scheda**

- **Data rilevazione** 11/11/2021
- **Ambito** urbano
- **Località** Pandoiano
- **Tipologia insediativa** lineare lungo strada

**Informazioni sull'Edificio 369**

**Unità volumetriche dell'Edificio 369**

| N°    | Foglio | Particella | Superficie coperta CTR (m <sup>2</sup> ) | N° piani | Piani interrati | Mansarda |
|-------|--------|------------|--|----------|-----------------|----------|
| 13590 | 99     | 88         | 21.95                                    |          |                 |          |

**Funzioni d'uso**

- **Usò prevalente:**
- **Usi standard:** residenziale
- **Usi presenti:** residenza

**Tipologia edilizia**  
edificio a schiera

**Rilievi fotografici**

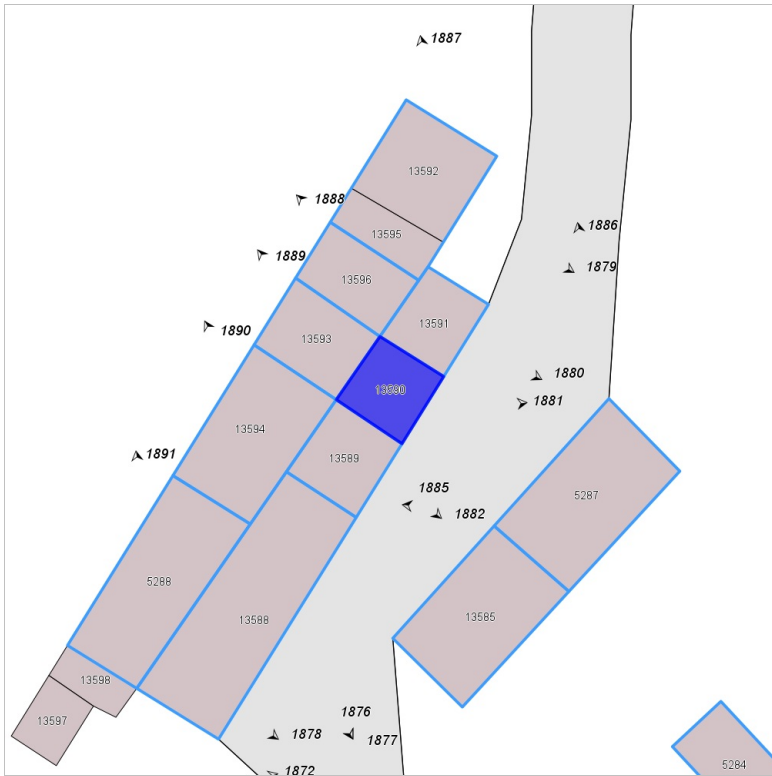


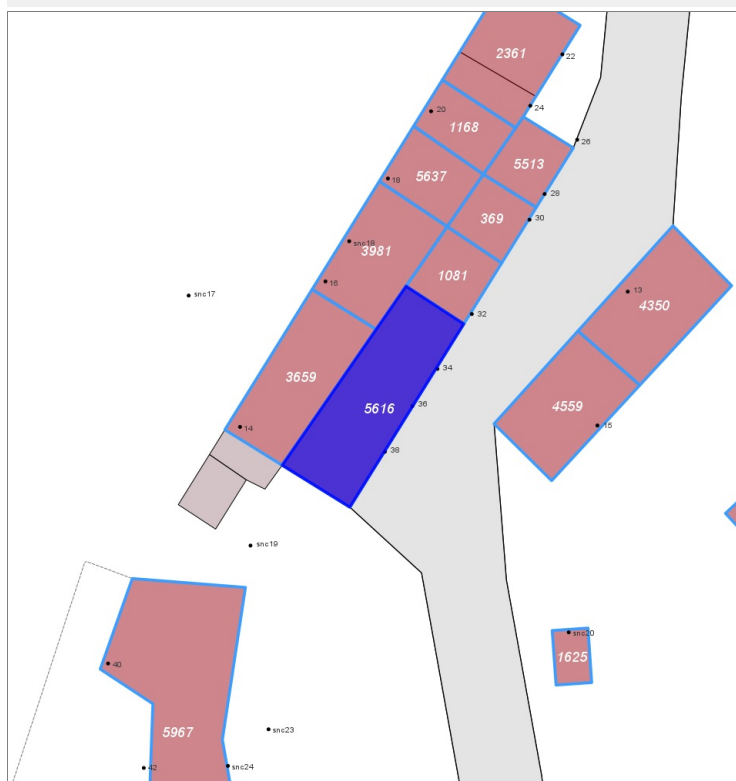
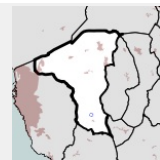
FOTO n° 1881 (edificio 369)





**Edifici associati alla Scheda:**

ID 5616



**Informazioni sulla Scheda**

- **Data rilevazione** 11/11/2021
- **Ambito** urbano
- **Località** Pandoiano
- **Tipologia insediativa** lineare lungo strada

**Informazioni sull'Edificio 5616**

**Unità volumetriche dell'Edificio 5616**

| N°    | Foglio | Particella | Superficie coperta CTR (m <sup>2</sup> ) | N° piani | Piani interrati | Mansarda |
|-------|--------|------------|--|----------|-----------------|----------|
| 13588 | 99     | 93         | 85.82                                    |          |                 |          |

**Funzioni d'uso**

- **Usò prevalente:**
- **Usi standard:** residenziale
- **Usi presenti:** residenza

**Tipologia edilizia**  
edificio a schiera

**Rilievi fotografici**

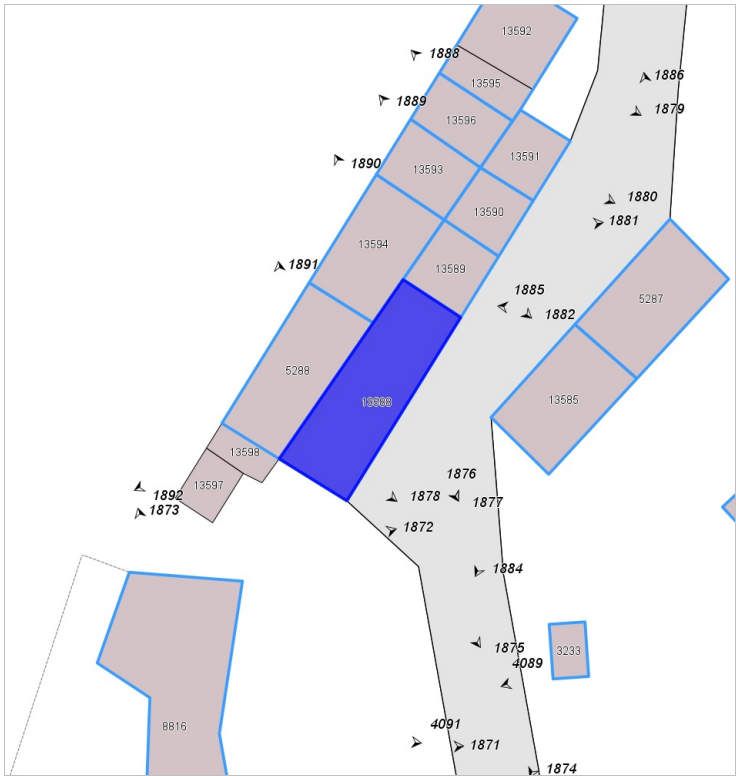


FOTO n° 1875 (edificio 5616)



FOTO n° 1876 (edificio 5616)



FOTO n° 1877 (edificio 5616)

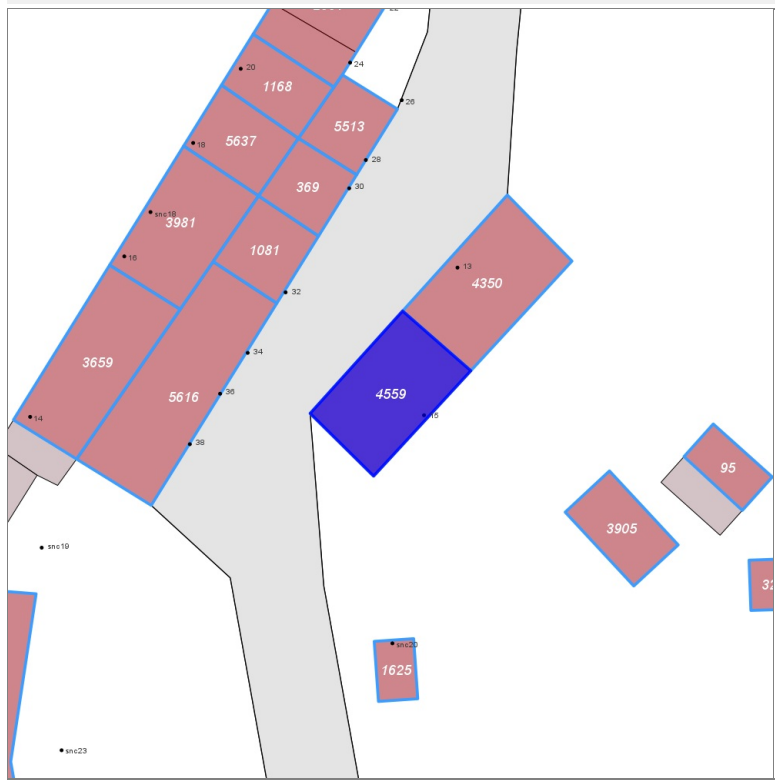
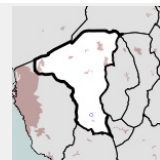


FOTO n° 1878 (edificio 5616)



**Edifici associati alla Scheda:**

ID 4559



**Informazioni sulla Scheda**

- **Data rilevazione** 11/11/2021
- **Ambito** urbano
- **Località** Pandoiano
- **Tipologia insediativa** lineare lungo strada

**Informazioni sull'Edificio 4559**

**Unità volumetriche dell'Edificio 4559**

| N°    | Foglio | Particella | Superficie coperta CTR (m <sup>2</sup> ) | N° piani | Piani interrati | Mansarda |
|-------|--------|------------|--|----------|-----------------|----------|
| 13585 | 100    | 200        | 55.43                                    |          |                 |          |

**Funzioni d'uso**

- **Usò prevalente:**
- **Usi standard:** residenziale
- **Usi presenti:** residenza

**Tipologia edilizia**  
edificio a schiera

**Rilievi fotografici**

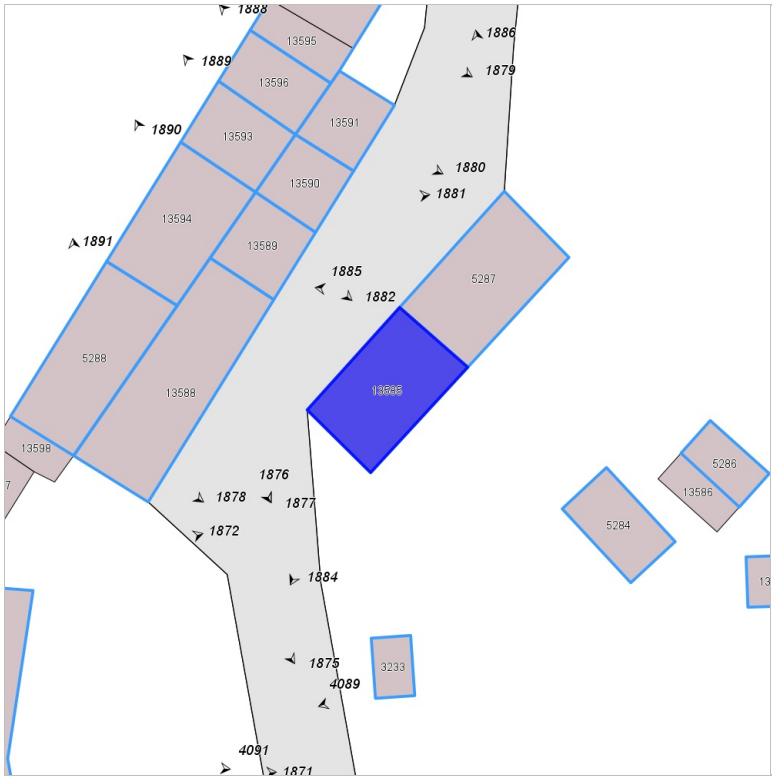
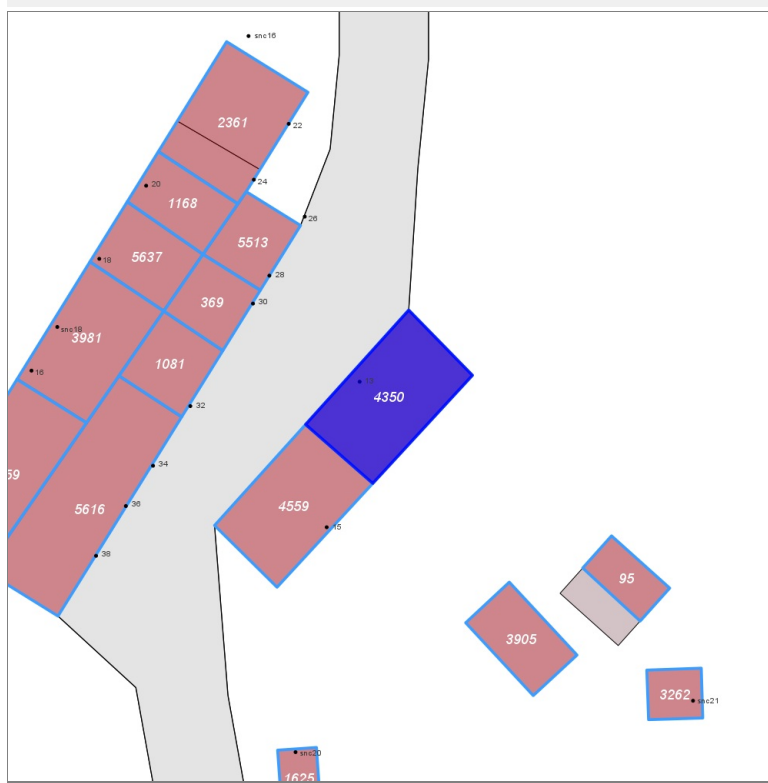
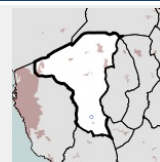


FOTO n° 1884 (edificio 4559)



## Edifici associati alla Scheda:

ID 4350



## Informazioni sulla Scheda

- **Data rilevazione** 11/11/2021
- **Ambito** urbano
- **Località** Pandoiano
- **Tipologia insediativa** lineare lungo strada

## Informazioni sull'Edificio 4350

### Unità volumetriche dell'Edificio 4350

| N°   | Foglio | Particella | Superficie coperta CTR (m <sup>2</sup> ) | N° piani | Piani interrati | Mansarda |
|------|--------|------------|--|----------|-----------------|----------|
| 5287 | 100    | 199        | 61.27                                    |          |                 |          |

### Funzioni d'uso

- **Usò prevalente:**
- **Usi standard:** residenziale
- **Usi presenti:** residenza

**Tipologia edilizia**  
edificio a schiera

## Rilievi fotografici

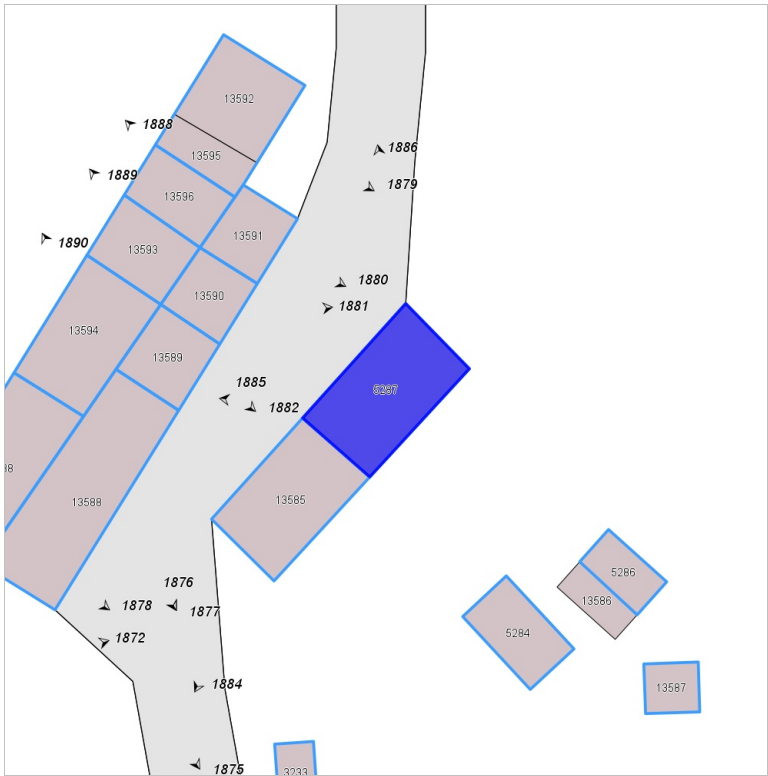


FOTO n° 1885 (edificio 4350)

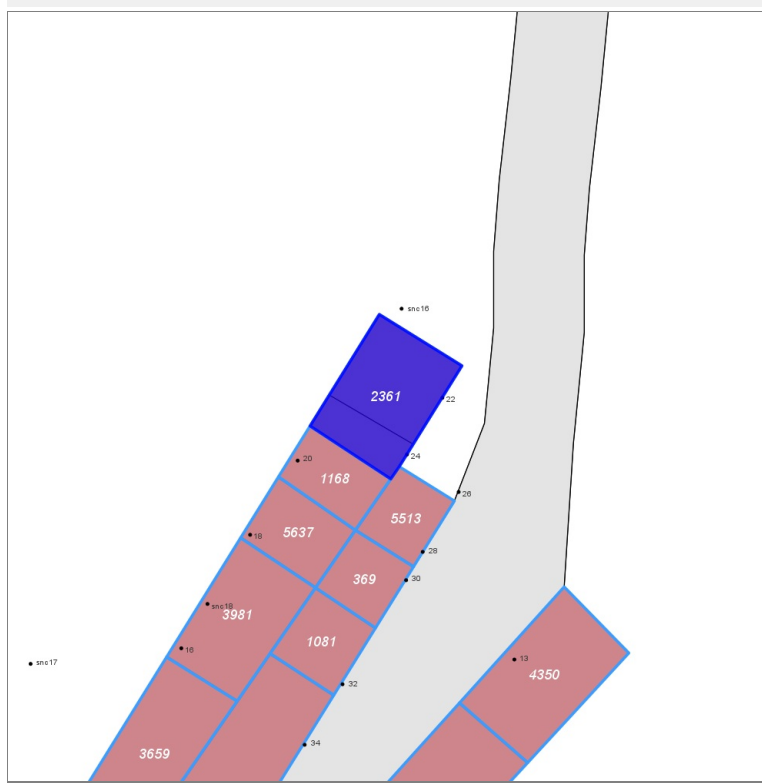
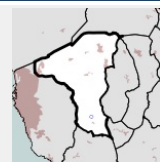


FOTO n° 1886 (edificio 4350)



Edifici associati alla Scheda:

ID 2361



**Informazioni sulla Scheda**

- **Data rilevazione** 11/11/2021
- **Ambito** urbano
- **Località** Pandoiano
- **Tipologia insediativa** lineare lungo strada

**Informazioni sull'Edificio 2361**

**Unità volumetriche dell'Edificio 2361**

| N°    | Foglio | Particella | Superficie coperta CTR (m <sup>2</sup> ) | N° piani | Piani interrati | Mansarda |
|-------|--------|------------|--|----------|-----------------|----------|
| 13592 | 99     | 83         | 39.9                                     |          |                 |          |
| 13595 | 99     | 84         | 16.58                                    |          |                 |          |

**Funzioni d'uso**

- **Usò prevalente:**
- **Usi standard:** residenziale
- **Usi presenti:** residenza

**Tipologia edilizia**  
edificio a schiera

**Rilievi fotografici**

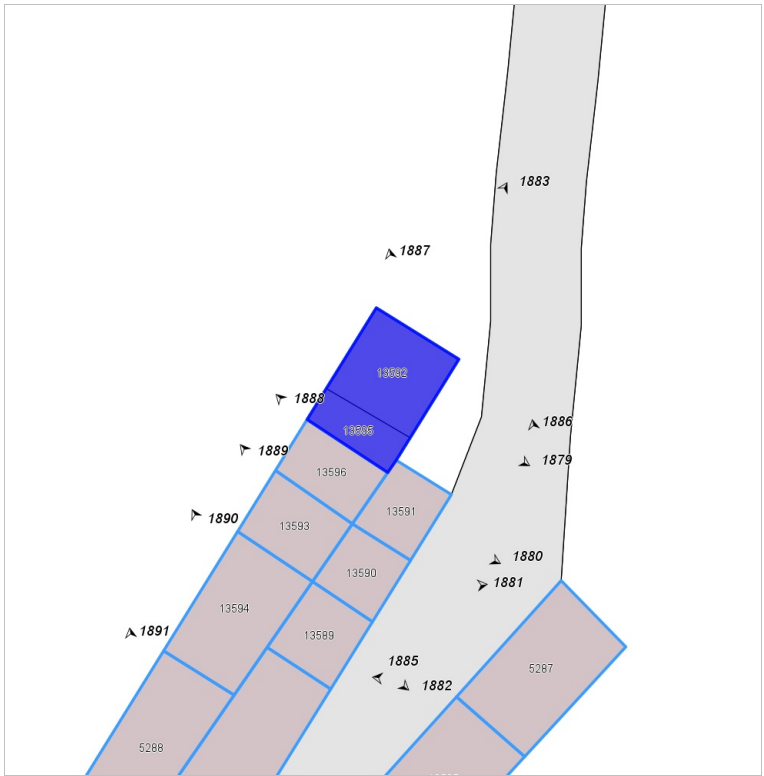


FOTO n° 1879 (edificio 2361)



FOTO n° 1883 (edificio 2361)



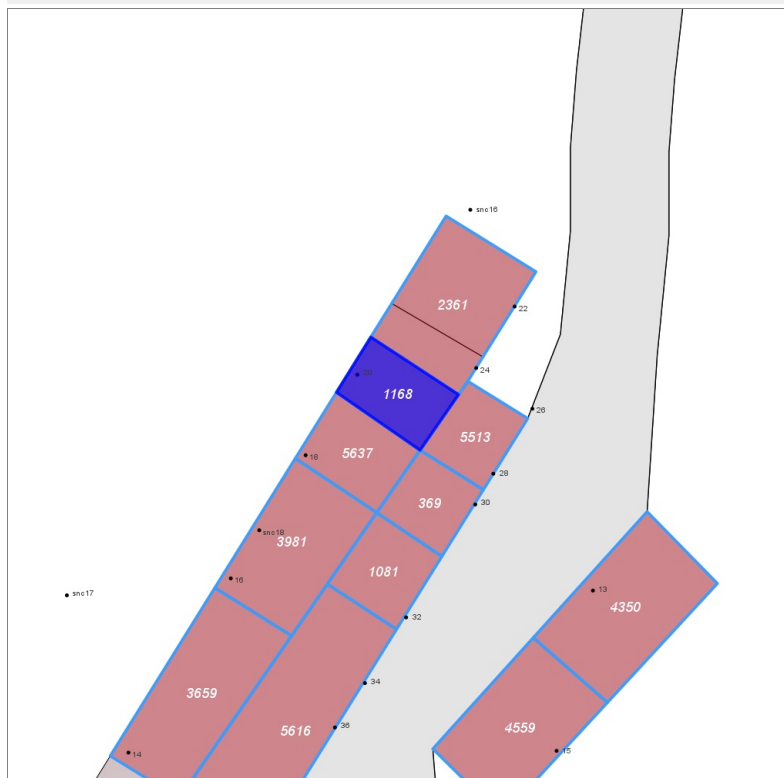
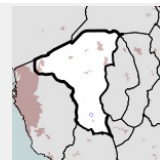
FOTO n° 1887 (edificio 2361)





**Edifici associati alla Scheda:**

ID 1168



**Informazioni sulla Scheda**

- **Data rilevazione** 11/11/2021
- **Ambito** urbano
- **Località** Pandoiano
- **Tipologia insediativa** lineare lungo strada

**Informazioni sull'Edificio 1168**

**Unità volumetriche dell'Edificio 1168**

| N°    | Foglio | Particella | Superficie coperta CTR (m <sup>2</sup> ) | N° piani | Piani interrati | Mansarda |
|-------|--------|------------|--|----------|-----------------|----------|
| 13596 | 99     | 85         | 25.43                                    |          |                 |          |

**Funzioni d'uso**

- **Usò prevalente:**
- **Usi standard:**
- **Usi presenti:** residenza

**Tipologia edilizia**  
edificio a schiera

**Rilievi fotografici**

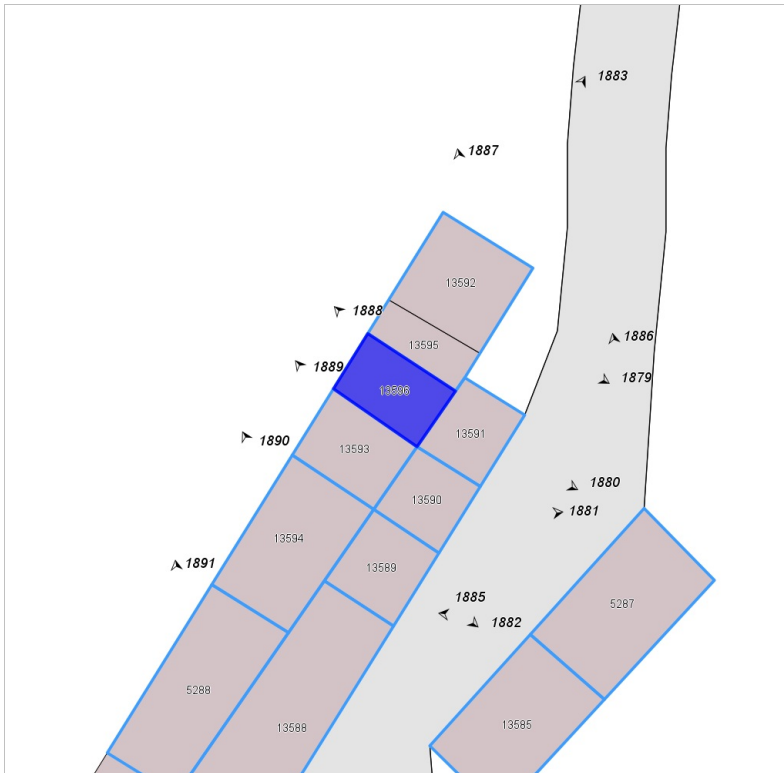
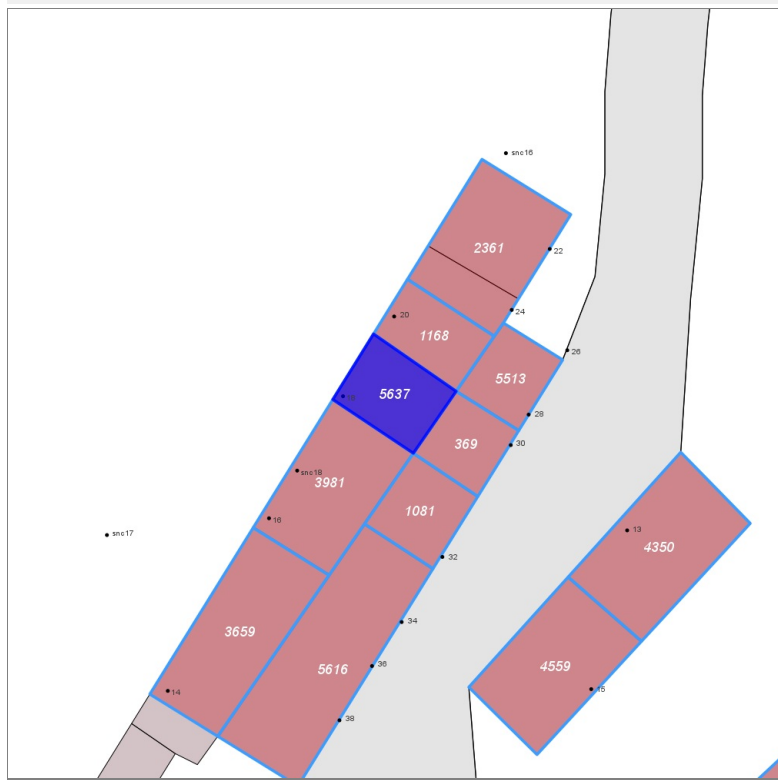
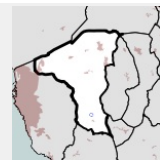


FOTO n° 1888 (edificio 1168)



Edifici associati alla Scheda:

ID 5637



Informazioni sulla Scheda

- Data rilevazione 11/11/2021
- Ambito urbano
- Località Pandoiano
- Tipologia insediativa lineare lungo strada

Informazioni sull'Edificio 5637

Unità volumetriche dell'Edificio 5637

| N°    | Foglio | Particella | Superficie coperta CTR (m <sup>2</sup> ) | N° piani | Piani interrati | Mansarda |
|-------|--------|------------|--|----------|-----------------|----------|
| 13593 | 99     | 162        | 28.53                                    |          |                 |          |

Funzioni d'uso

- **Usò prevalente:**
- **Usi standard:** residenziale
- **Usi presenti:** residenza

**Tipologia edilizia**  
edificio a schiera

Rilievi fotografici

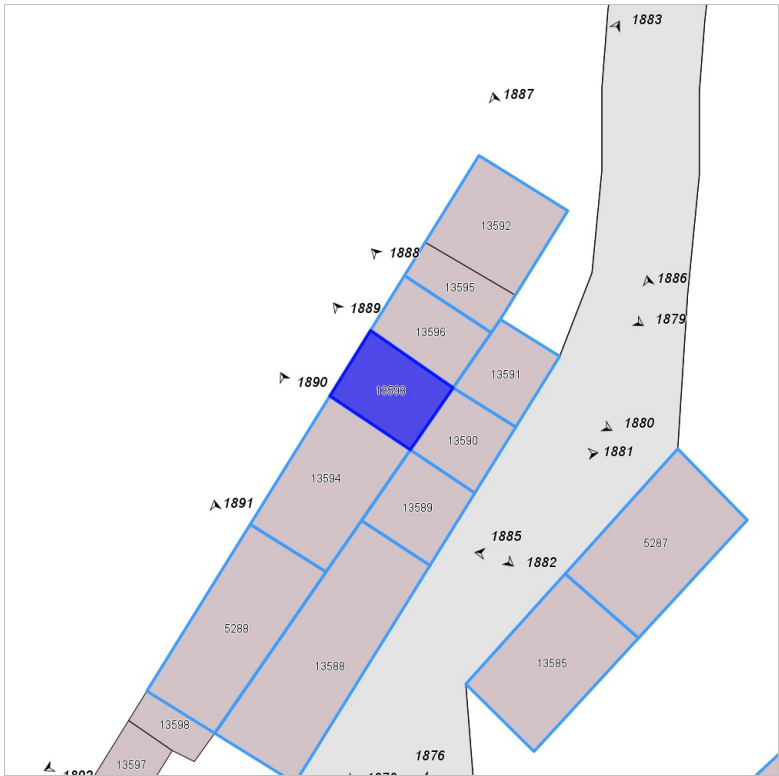
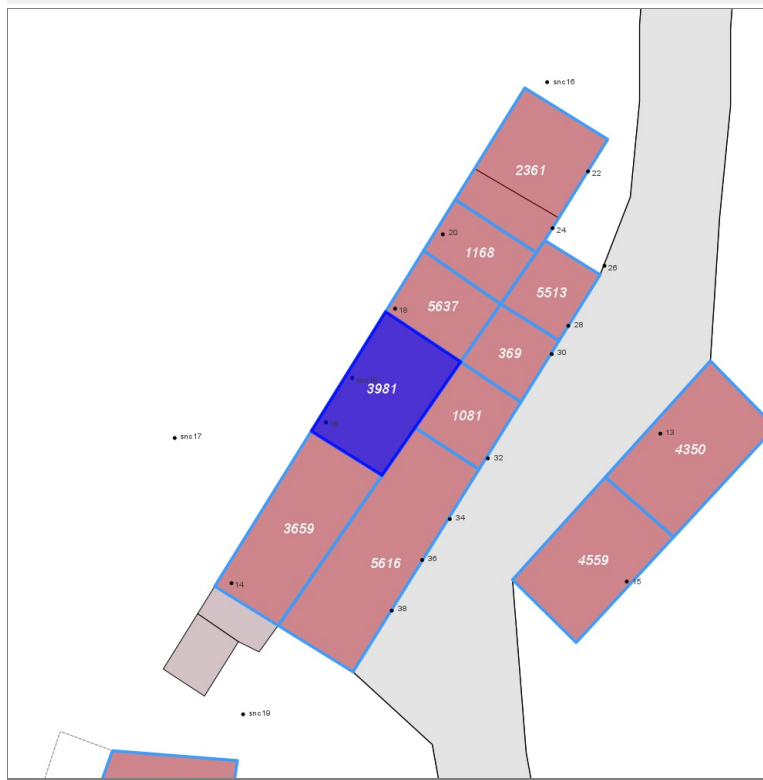
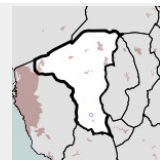


FOTO n° 1889 (edificio 5637)



**Edifici associati alla Scheda:**

ID 3981



**Informazioni sulla Scheda**

- **Data rilevazione** 11/11/2021
- **Ambito** urbano
- **Località** Pandoiano
- **Tipologia insediativa** lineare lungo strada

**Informazioni sull'Edificio 3981**

**Unità volumetriche dell'Edificio 3981**

| N°    | Foglio | Particella | Superficie coperta CTR (m <sup>2</sup> ) | N° piani | Piani interrati | Mansarda |
|-------|--------|------------|--|----------|-----------------|----------|
| 13594 | 99     | 89         | 52.82                                    |          |                 |          |

**Funzioni d'uso**

- **Usò prevalente:**
- **Usi standard:** residenziale
- **Usi presenti:** residenza

**Tipologia edilizia**  
edificio a schiera

**Rilievi fotografici**

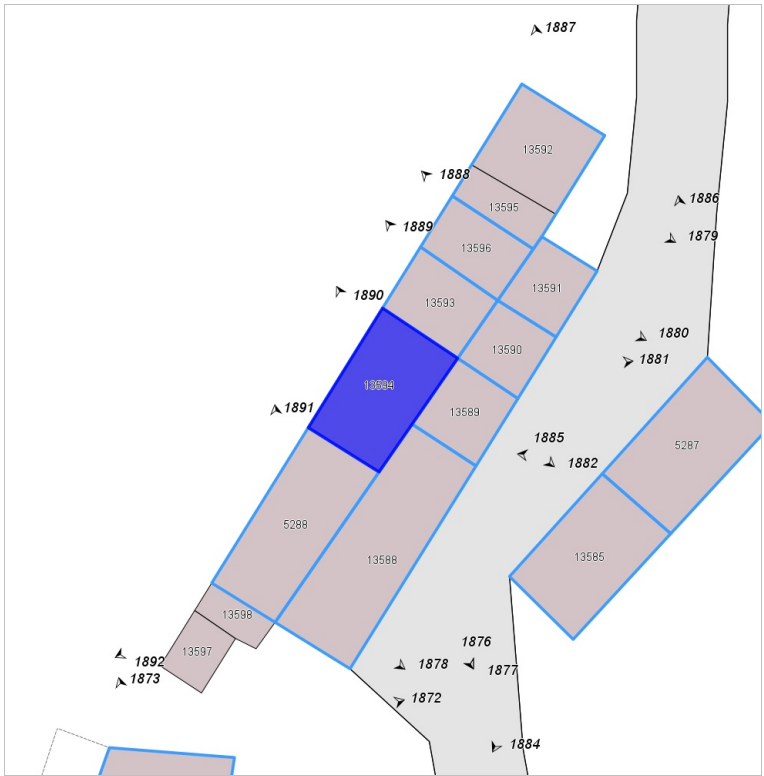
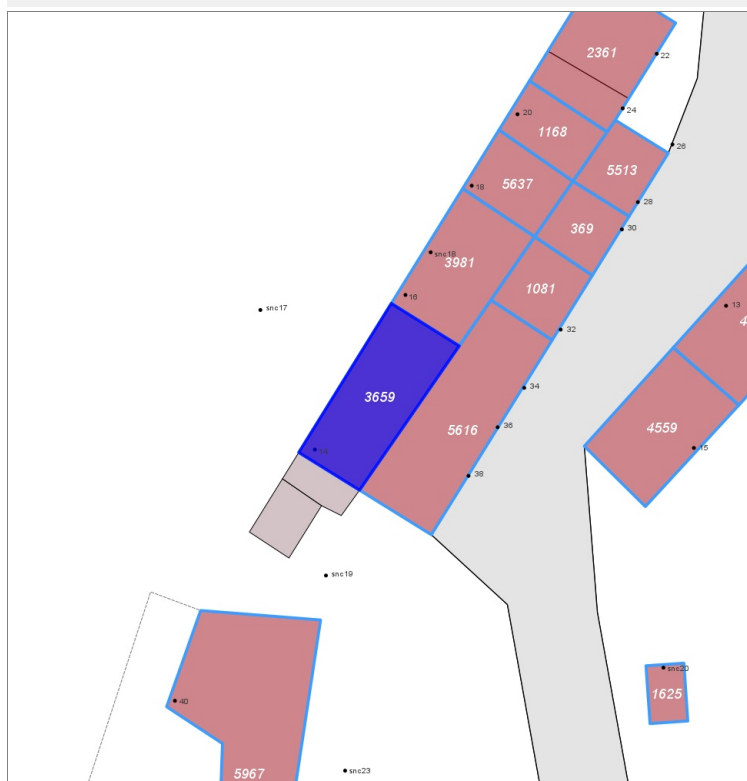
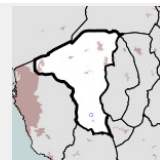


FOTO n° 1890 (edificio 3981)



## Edifici associati alla Scheda:

ID 3659



## Informazioni sulla Scheda

- **Data rilevazione** 11/11/2021
- **Ambito** urbano
- **Località** Pandoiano
- **Tipologia insediativa** lineare lungo strada

## Informazioni sull'Edificio 3659

### Unità volumetriche dell'Edificio 3659

| N°   | Foglio | Particella | Superficie coperta CTR (m <sup>2</sup> ) | N° piani | Piani interrati | Mansarda |
|------|--------|------------|--|----------|-----------------|----------|
| 5288 | 99     | 92         | 62.9                                     |          |                 |          |

### Funzioni d'uso

- **Usò prevalente:**
- **Usi standard:**
- **Usi presenti:** residenza

## Rilievi fotografici

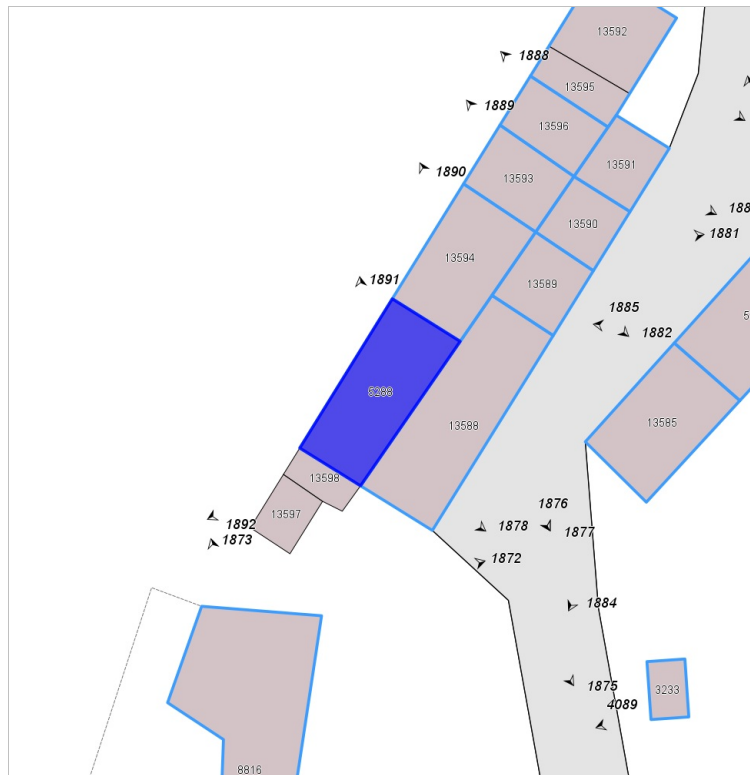


FOTO n° 1891 (edificio 3659)



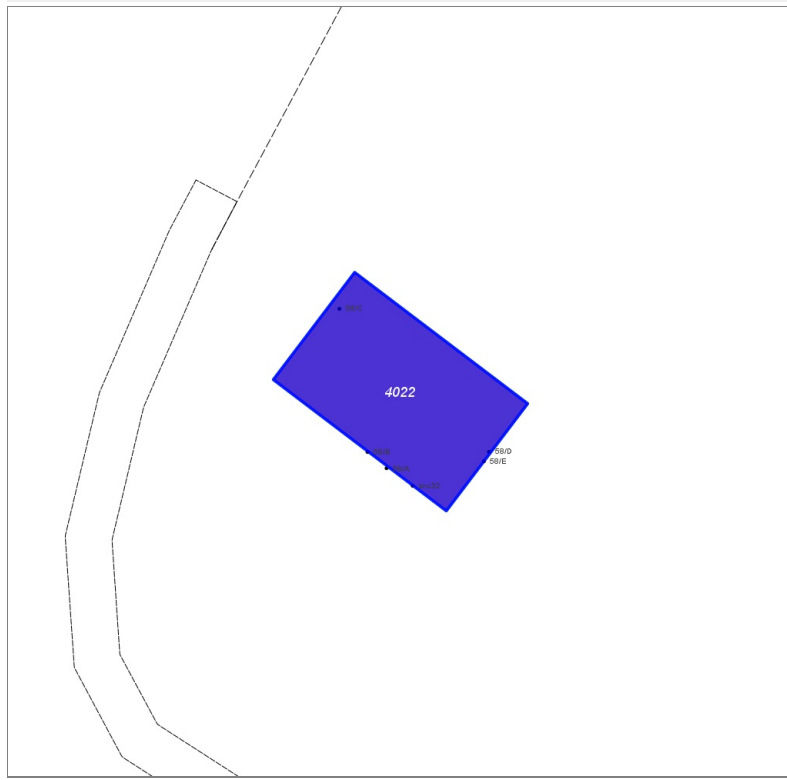
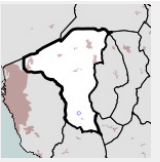
FOTO n° 1892 (edificio 3659)





**Edifici associati alla Scheda:**

ID 4022



**Informazioni sulla Scheda**

- **Data rilevazione** 11/11/2021
- **Non rilevabile:** no, strada sterrata e non accessibile
- **Ambito** rurale
- **Località** Pandoiano
- **Denominazione** P. Melucci
- **Tipologia insediativa** non classificabile

**Informazioni sull'Edificio 4022**

**Unità volumetriche dell'Edificio 4022**

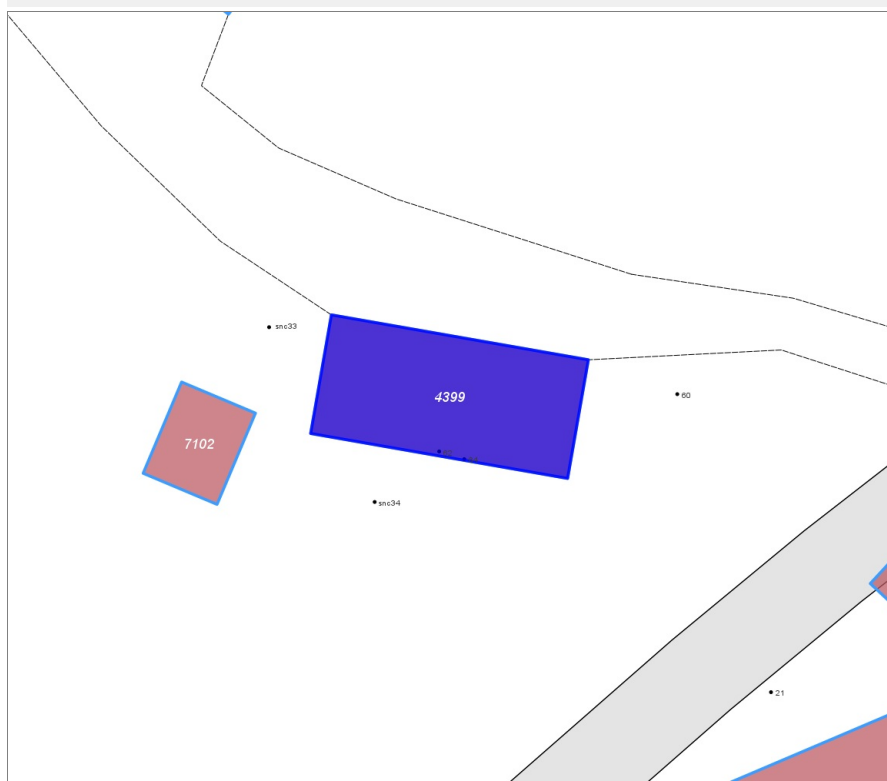
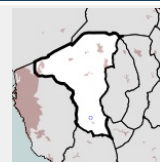
| N°   | Foglio | Particella | Superficie coperta CTR (m²) | N° piani | Piani interrati | Mansarda |
|------|--------|------------|-----------------------------|----------|-----------------|----------|
| 8775 | 103    | 213        | 166.18                      |          |                 |          |

**Funzioni d'uso**

- **Usi prevalente:**
- **Usi standard:**
- **Usi presenti:** residenza

**Edifici associati alla Scheda:**

ID 4399



**Informazioni sulla Scheda**

- **Data rilevazione** 11/11/2021
- **Ambito** urbano
- **Località** Pandoiano
- **Tipologia insediativa** edificio isolato su lotto

**Informazioni sull'Edificio 4399**

**Unità volumetriche dell'Edificio 4399**

| N°   | Foglio | Particella | Superficie coperta CTR (m²) | N° piani | Piani interrati | Mansarda |
|------|--------|------------|-----------------------------|----------|-----------------|----------|
| 5457 | 103    | 72         | 137.19                      |          |                 |          |

**Funzioni d'uso**

- **Usò prevalente:**
- **Usi standard:** residenziale
- **Usi presenti:** residenza

**Tipologia edilizia**

**casa isolata su lotto**

**Rilievi fotografici**

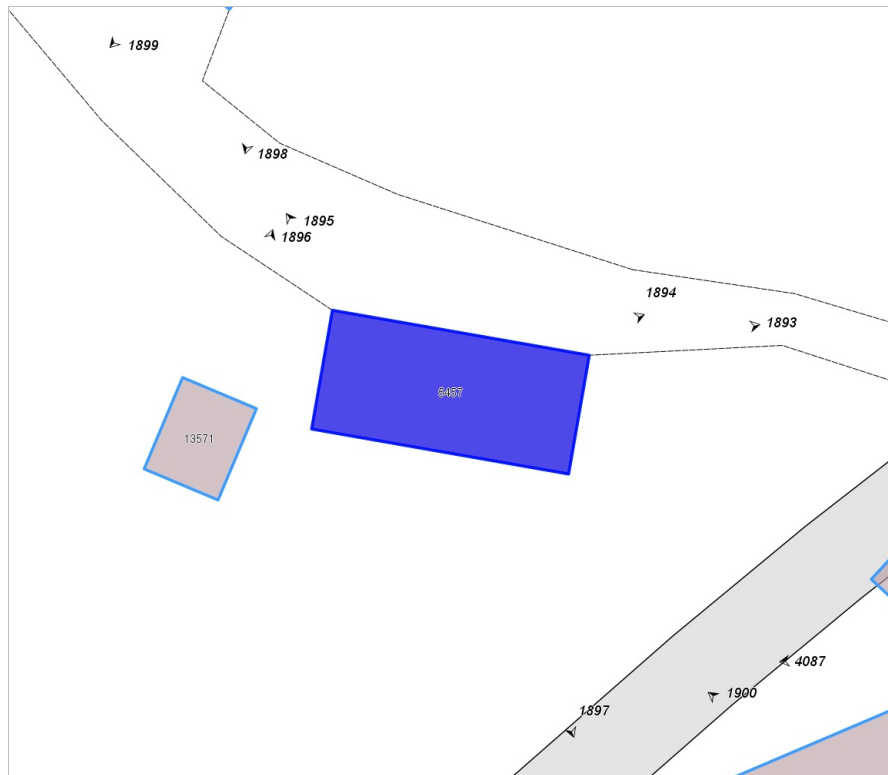


FOTO n° 1893 (edificio 4399)



FOTO n° 1894 (edificio 4399)



FOTO n° 1895 (edificio 4399)

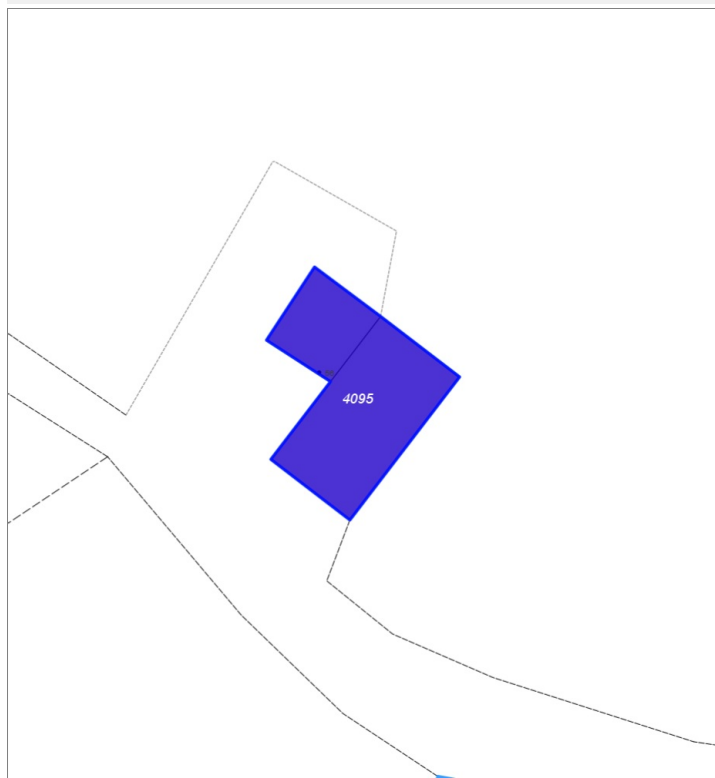
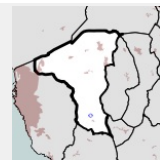


FOTO n° 1897 (edificio 4399)



## Edifici associati alla Scheda:

ID 4095



## Informazioni sulla Scheda

- **Data rilevazione** 11/11/2021
- **Ambito** urbano
- **Località** Pandoiano
- **Tipologia insediativa** edificio isolato su lotto

## Informazioni sull'Edificio 4095

### Unità volumetriche dell'Edificio 4095

| N°   | Foglio | Particella | Superficie coperta CTR (m²) | N° piani | Piani interrati | Mansarda |
|------|--------|------------|-----------------------------|----------|-----------------|----------|
| 8768 | 99     | 154        | 107.78                      |          |                 |          |
| 8825 | 99     | 154        | 40.39                       |          |                 |          |

### Funzioni d'uso

- **Usi prevalente:**
- **Usi standard:** residenziale
- **Usi presenti:** residenza

### Tipologia edilizia

**casa isolata su lotto**

## Rilievi fotografici

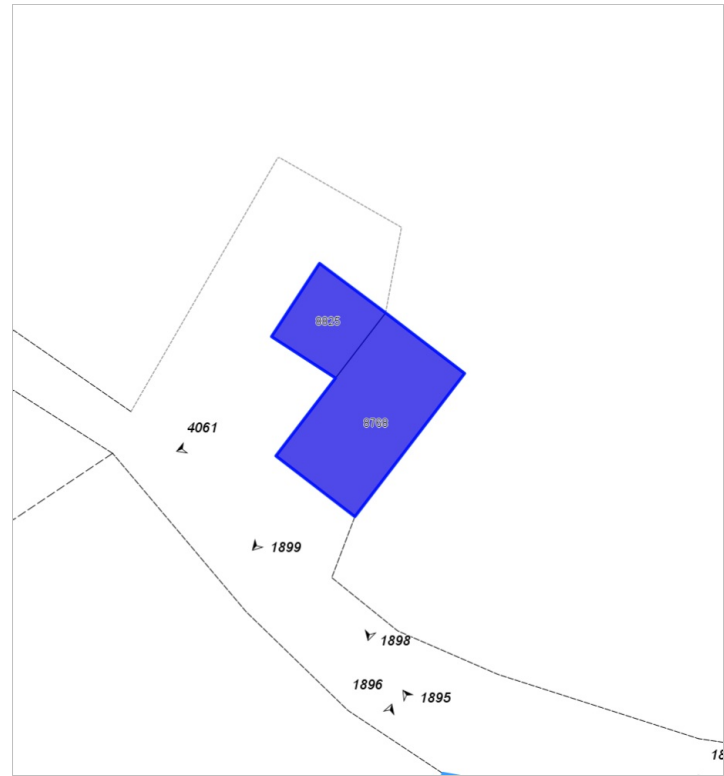


FOTO n° 1898 (edificio 4095)



FOTO n° 1899 (edificio 4095)

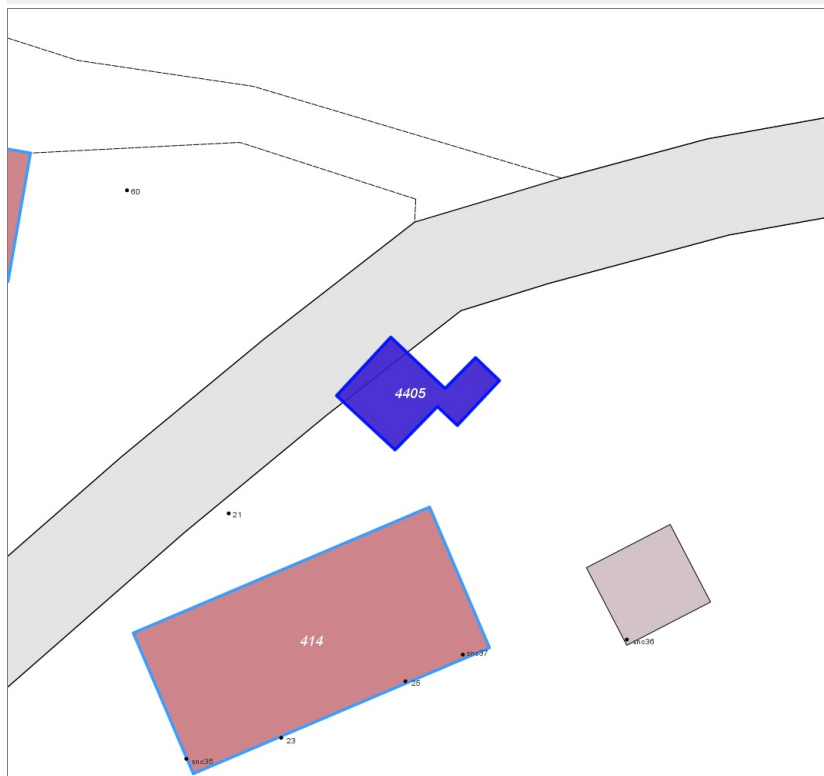
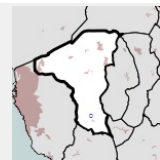


FOTO n° 4061 (edificio 4095)



## Edifici associati alla Scheda:

ID 4405



## Informazioni sulla Scheda

- **Data rilevazione** 11/11/2021
- **Ambito** rurale
- **Località** Pandoiano
- **Tipologia insediativa** edificio isolato su lotto

## Informazioni sull'Edificio 4405

### Unità volumetriche dell'Edificio 4405

| N°    | Foglio | Particella | Superficie coperta CTR (m <sup>2</sup> ) | N° piani | Piani interrati | Mansarda |
|-------|--------|------------|--|----------|-----------------|----------|
| 13570 | 104    | 1          | 31.16                                    |          |                 |          |

### Funzioni d'uso

- **Usò prevalente:**
- **Usi standard:** residenziale
- **Usi presenti:** altro

### Tipologia edilizia

**casa isolata su lotto**

## Rilievi fotografici

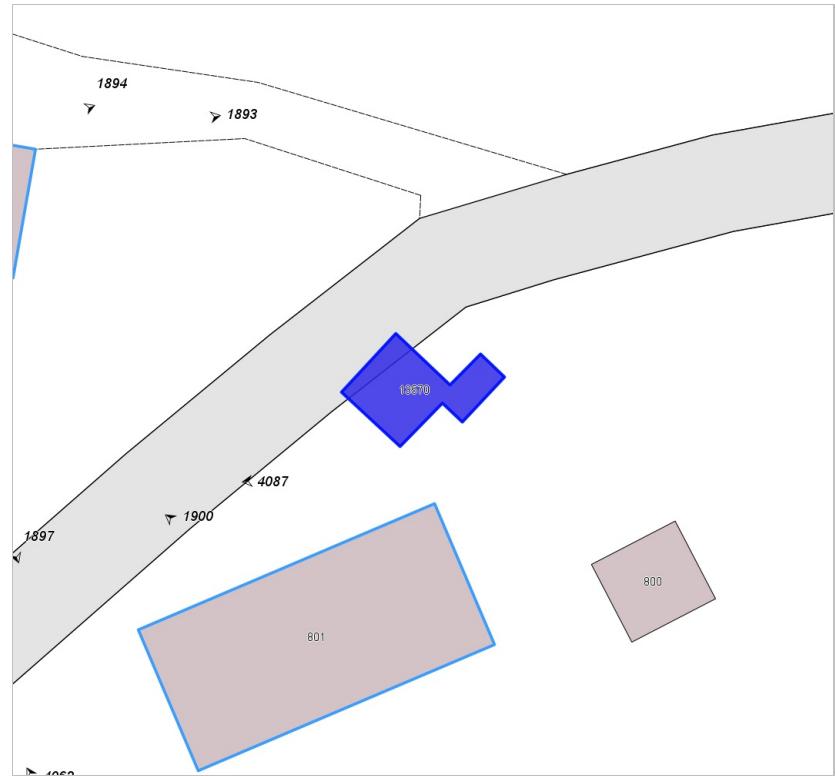
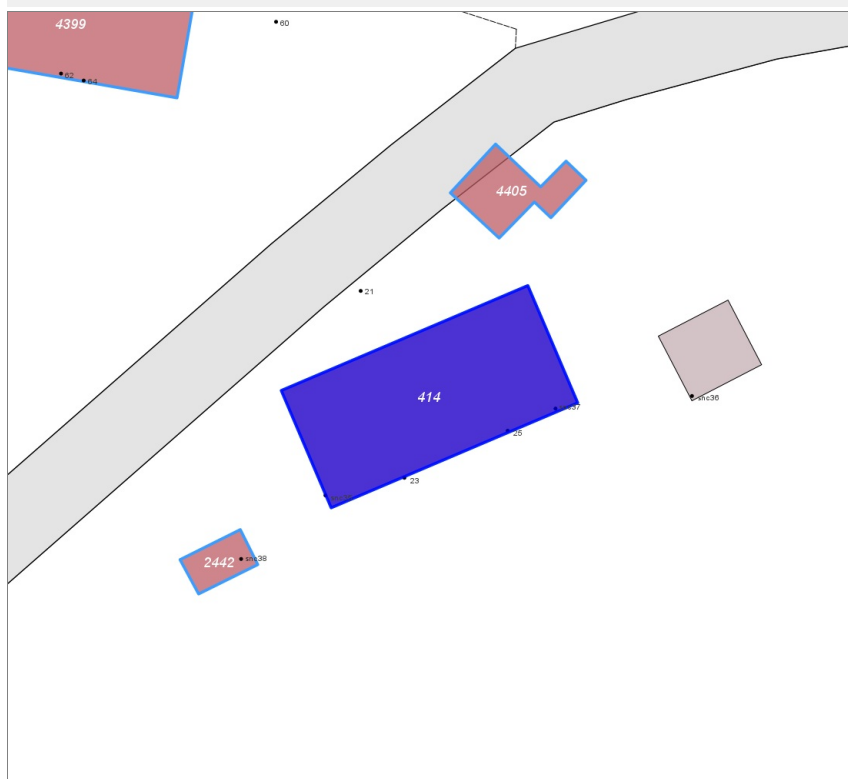
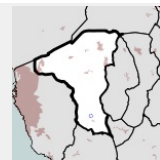


FOTO n° 4087 (edificio 4405)



**Edifici associati alla Scheda:**

ID 414



**Informazioni sulla Scheda**

- **Data rilevazione** 11/11/2021
- **Ambito** rurale
- **Località** Pandoiano
- **Tipologia insediativa** edificio isolato su lotto

**Informazioni sull'Edificio 414**

**Unità volumetriche dell'Edificio 414**

| N°  | Foglio | Particella | Superficie coperta CTR (m <sup>2</sup> ) | N° piani | Piani interrati | Mansarda |
|-----|--------|------------|--|----------|-----------------|----------|
| 801 | 104    | 3          | 182.82                                   |          |                 |          |

**Funzioni d'uso**

- **Usò prevalente:**
- **Usi standard:** residenziale
- **Usi presenti:** residenza

**Tipologia edilizia**

**casa isolata su lotto**

**Rilievi fotografici**



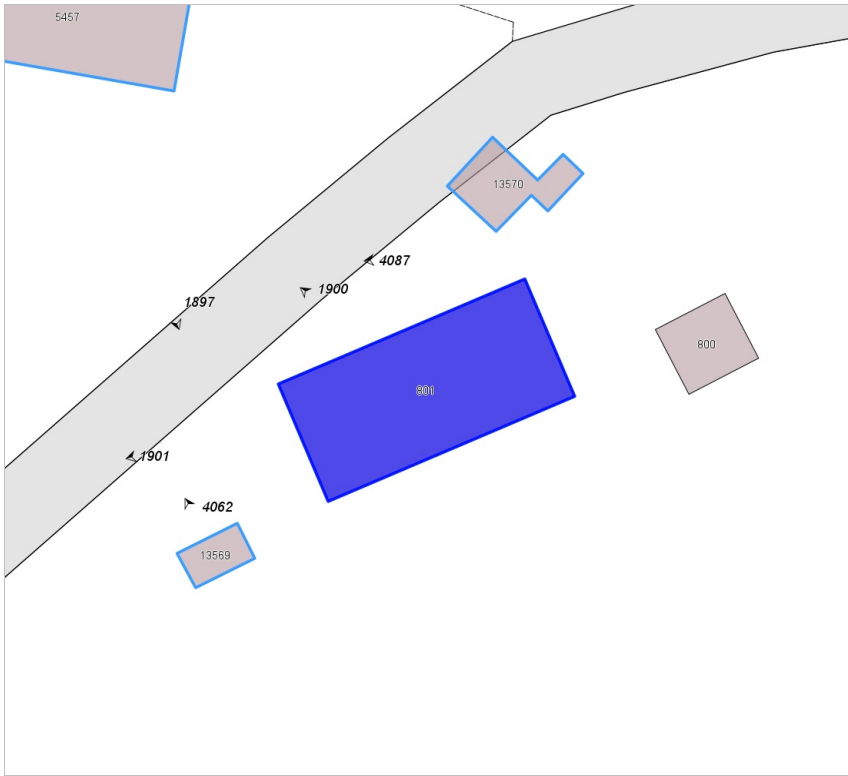


FOTO n° 1901 (edificio 414)



FOTO n° 1900 (edificio 414)

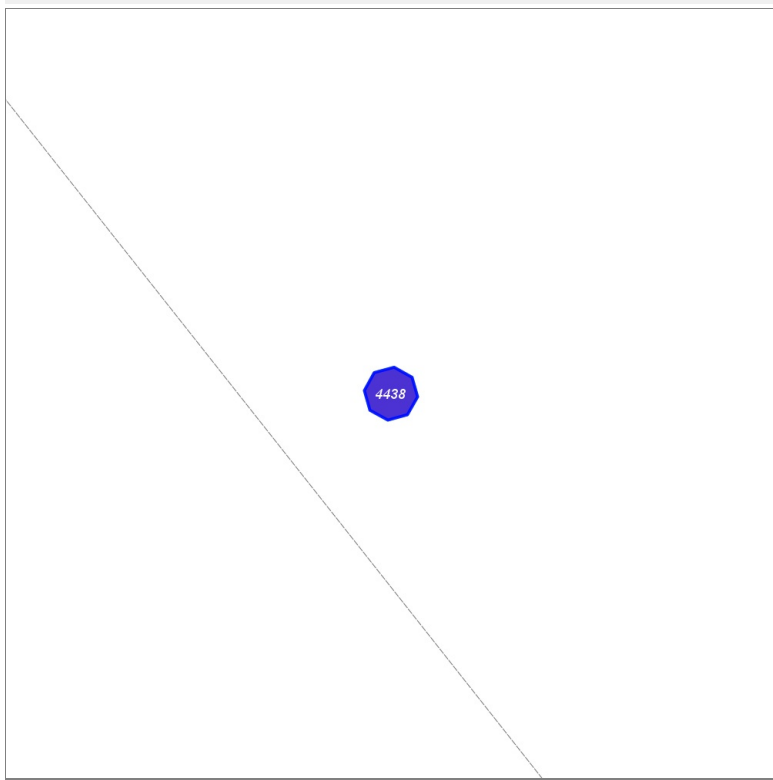
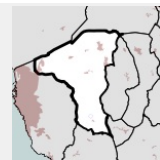


FOTO n° 1923 (edificio 414)



## Edifici associati alla Scheda:

ID 4438

**Informazioni sulla Scheda**

- **Data rilevazione** 11/11/2021
- **Ambito** rurale
- **Località** Pandoiano
- **Denominazione** Santa Maria
- **Tipologia insediativa** insediamento specialistico

**Informazioni sull'Edificio 4438**

## Unità volumetriche dell'Edificio 4438

| N°    | Foglio | Particella | Superficie coperta CTR (m <sup>2</sup> ) | N° piani | Piani interrati | Mansarda |
|-------|--------|------------|--|----------|-----------------|----------|
| 13568 | 104    | 19         | 6.3                                      |          |                 |          |

## Funzioni d'uso

- **Usò prevalente:**
- **Usi standard:** agricolturale
- **Usi presenti:**

## Tipologia edilizia

annesso (generico)

**Rilievi fotografici**

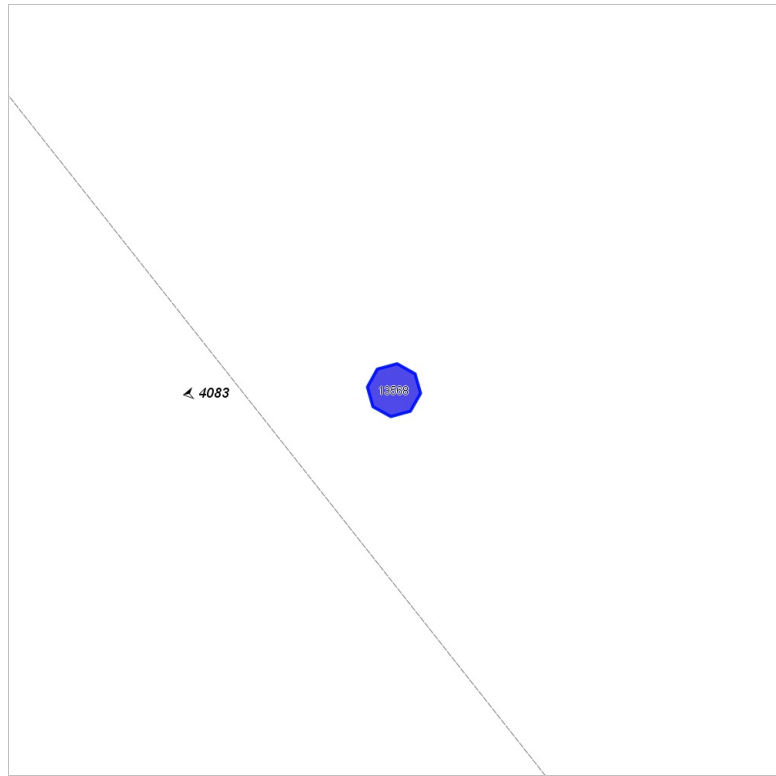
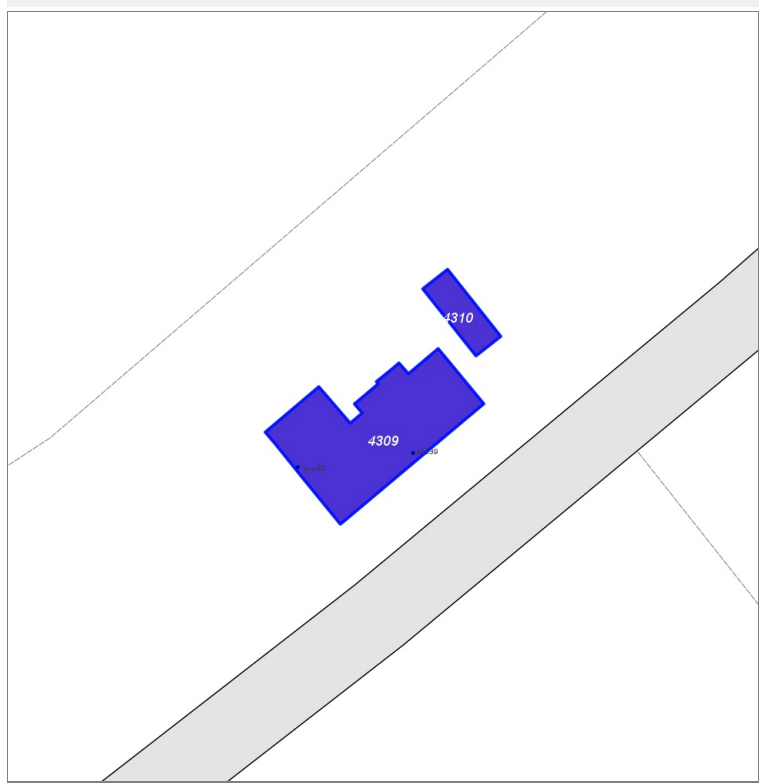
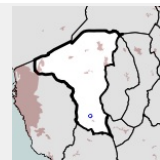


FOTO n° 4083 (edificio 4438)



**Edifici associati alla Scheda:**

ID 4309 | ID 4310



**Informazioni sulla Scheda**

- **Data rilevazione** 11/11/2021
- **Ambito** rurale
- **Località** Pandoiano
- **Tipologia insediativa** lineare lungo strada

**Informazioni sull'Edificio 4309**

**Unità volumetriche dell'Edificio 4309**

| N°    | Foglio | Particella | Superficie coperta CTR (m <sup>2</sup> ) | N° piani | Piani interrati | Mansarda |
|-------|--------|------------|--|----------|-----------------|----------|
| 13567 | 103    | 70         | 106.06                                   |          |                 |          |

**Funzioni d'uso**

- **Usi standard:**
- **Usi presenti:** residenza

**Tipologia edilizia**

**casa isolata su lotto di matrice rurale**

**Informazioni sull'Edificio 4310**

**Unità volumetriche dell'Edificio 4310**

| N°    | Foglio | Particella | Superficie coperta CTR (m <sup>2</sup> ) | N° piani | Piani interrati | Mansarda |
|-------|--------|------------|--|----------|-----------------|----------|
| 13566 | 103    | 70         | 16.37                                    |          |                 |          |

**Funzioni d'uso**

- **Usi standard:**
- **Usi presenti:** residenza

**Rilievi fotografici**

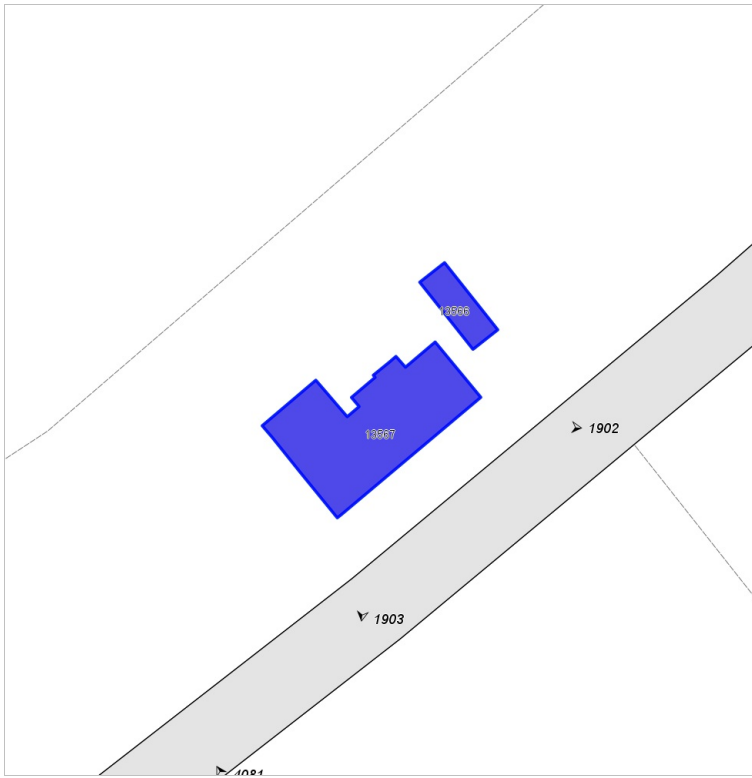


FOTO n° 1902 (edificio 4309)

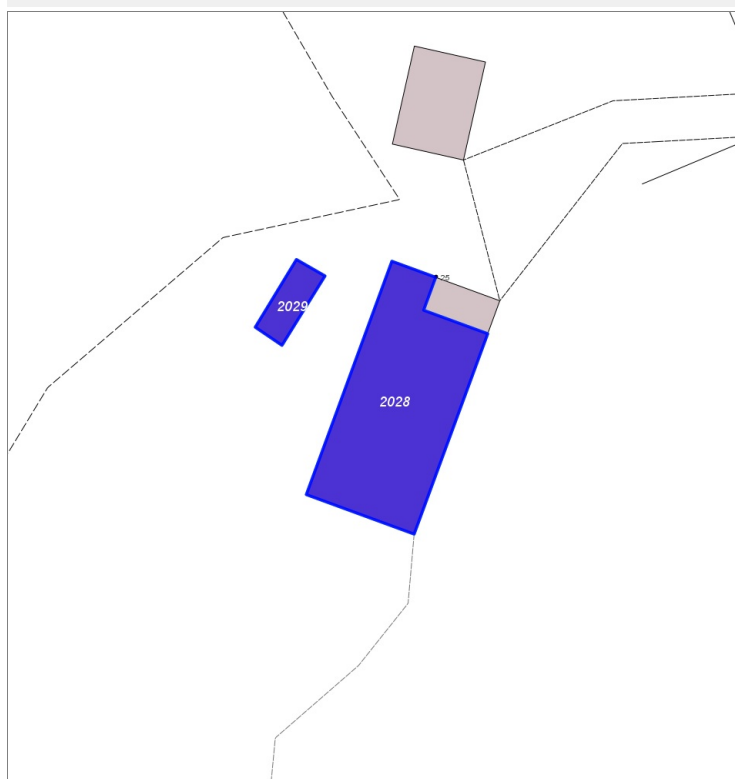
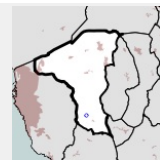


FOTO n° 1903 (edificio 4309)



**Edifici associati alla Scheda:**

ID 2028 | ID 2029



**Informazioni sulla Scheda**

- **Data rilevazione** 11/11/2021
- **Non rilevabile:** strada sterrata e non accessibile
- **Ambito** rurale
- **Località** Pandoiano
- **Denominazione** P. Campogrande
- **Tipologia insediativa** non classificabile

**Informazioni sull'Edificio 2028**

**Unità volumetriche dell'Edificio 2028**

| N°  | Foglio | Particella | Superficie coperta CTR (m <sup>2</sup> ) | N° piani | Piani interrati | Mansarda |
|-----|--------|------------|--|----------|-----------------|----------|
| 628 | 103    | 214        | 171.37                                   |          |                 |          |

**Funzioni d'uso**

- **Usi prevalente:**
- **Usi standard:**
- **Usi presenti:** residenza

**Informazioni sull'Edificio 2029**

**Unità volumetriche dell'Edificio 2029**

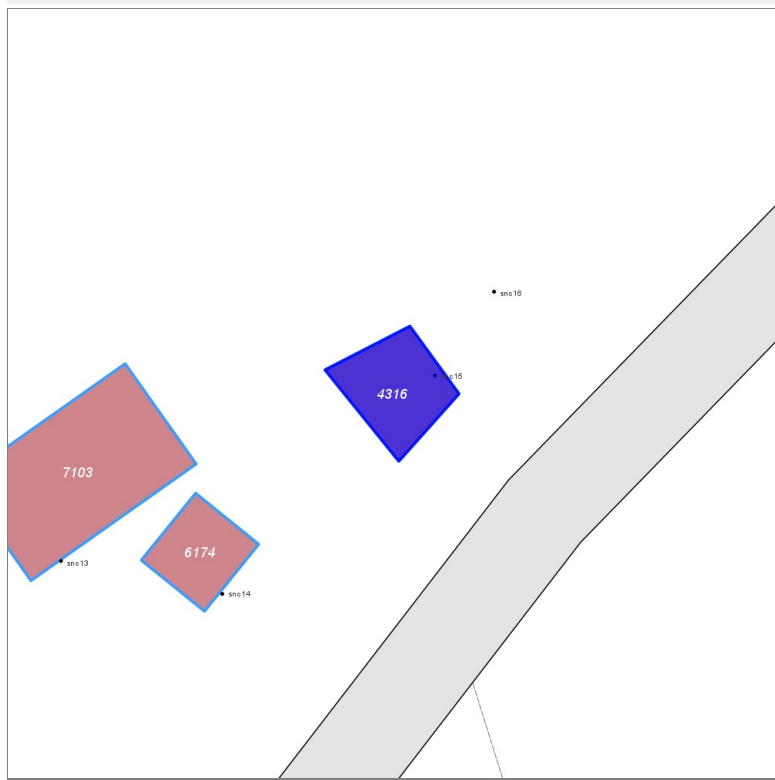
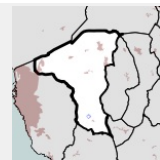
| N°    | Foglio | Particella | Superficie coperta CTR (m <sup>2</sup> ) | N° piani | Piani interrati | Mansarda |
|-------|--------|------------|--|----------|-----------------|----------|
| 13563 | 103    | 214        | 17.16                                    |          |                 |          |

**Funzioni d'uso**

- **Usi prevalente:**
- **Usi standard:**
- **Usi presenti:** residenza

**Edifici associati alla Scheda:**

ID 4316



**Informazioni sulla Scheda**

- **Data rilevazione** 11/11/2021
- **Ambito** rurale
- **Località** Pandoiano
- **Denominazione** I Loti
- **Tipologia insediativa** edificio isolato su lotto

**Informazioni sull'Edificio 4316**

**Unità volumetriche dell'Edificio 4316**

| N°   | Foglio | Particella | Superficie coperta CTR (m <sup>2</sup> ) | N° piani | Piani interrati | Mansarda |
|------|--------|------------|--|----------|-----------------|----------|
| 5632 | 103    | 87         | 36.61                                    |          |                 |          |

**Funzioni d'uso**

- **Usò prevalente:**
- **Usi standard:** residenziale
- **Usi presenti:**

**Tipologia edilizia**

**annesso (generico)**

**Rilievi fotografici**

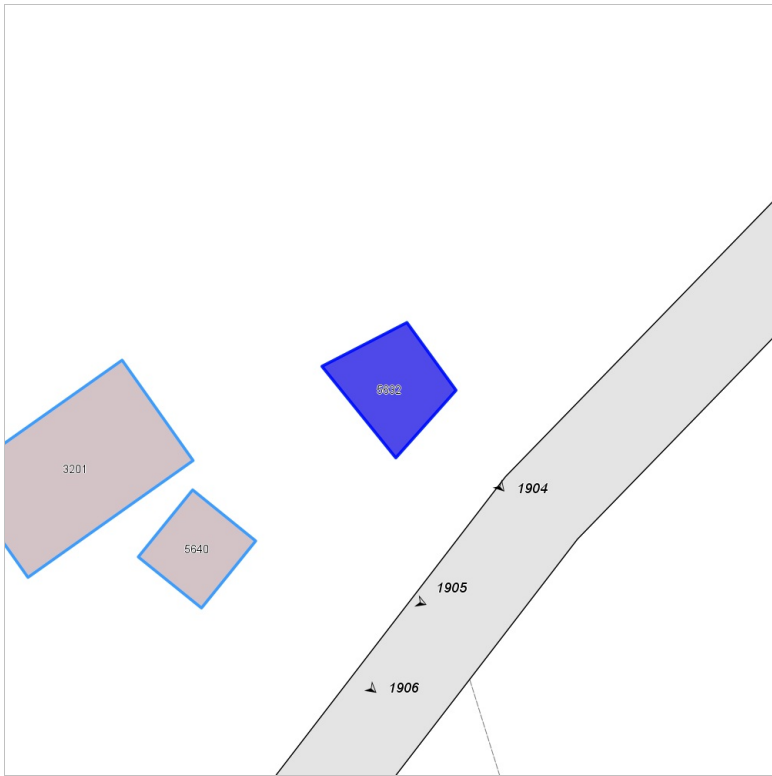


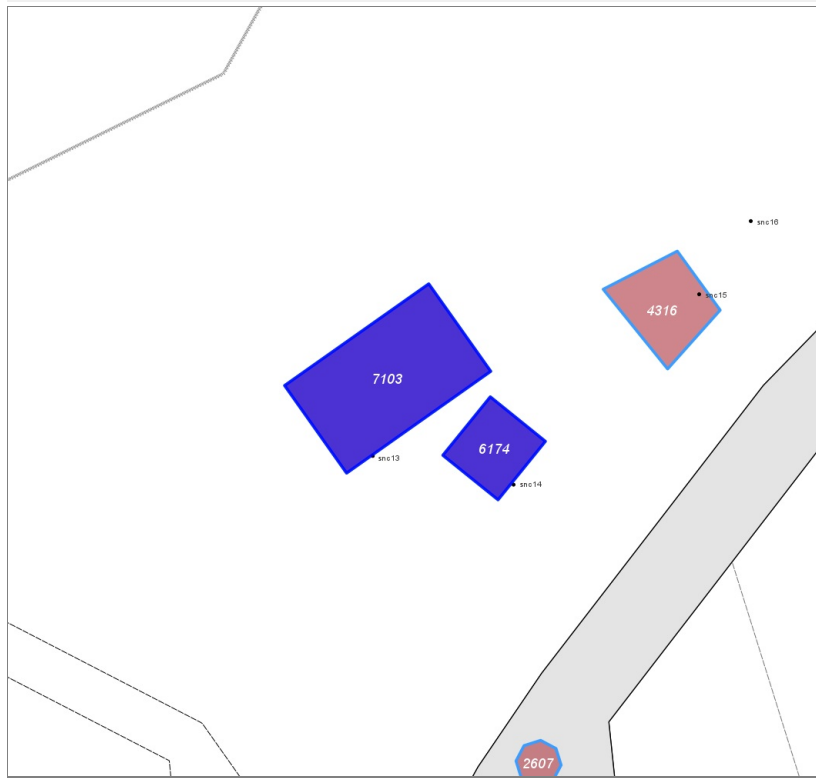
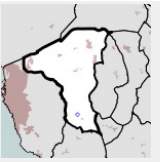
FOTO n° 1904 (edificio 4316)





## Edifici associati alla Scheda:

ID 6174 | ID 7103



## Informazioni sulla Scheda

- **Data rilevazione** 11/11/2021
- **Ambito** rurale
- **Località** Pandoiano
- **Denominazione** I Lotti
- **Tipologia insediativa** edificio isolato su lotto

## Informazioni sull'Edificio 6174

### Unità volumetriche dell'Edificio 6174

| N°   | Foglio | Particella | Superficie coperta CTR (m²) | N° piani | Piani interrati | Mansarda |
|------|--------|------------|-----------------------------|----------|-----------------|----------|
| 5640 | 103    | 226        | 27.89                       |          |                 |          |

### Funzioni d'uso

- **Usò prevalente:**
- **Usi standard:** residenziale
- **Usi presenti:** altro

### Tipologia edilizia

annesso (generico)

## Informazioni sull'Edificio 7103

### Unità volumetriche dell'Edificio 7103

| N°   | Foglio | Particella | Superficie coperta CTR (m²) | N° piani | Piani interrati | Mansarda |
|------|--------|------------|-----------------------------|----------|-----------------|----------|
| 3201 |        |            | 99.01                       |          |                 |          |

### Funzioni d'uso

- **Usò prevalente:**
- **Usi standard:** residenziale
- **Usi presenti:**

### Tipologia edilizia

annesso - baracca

## Rilievi fotografici

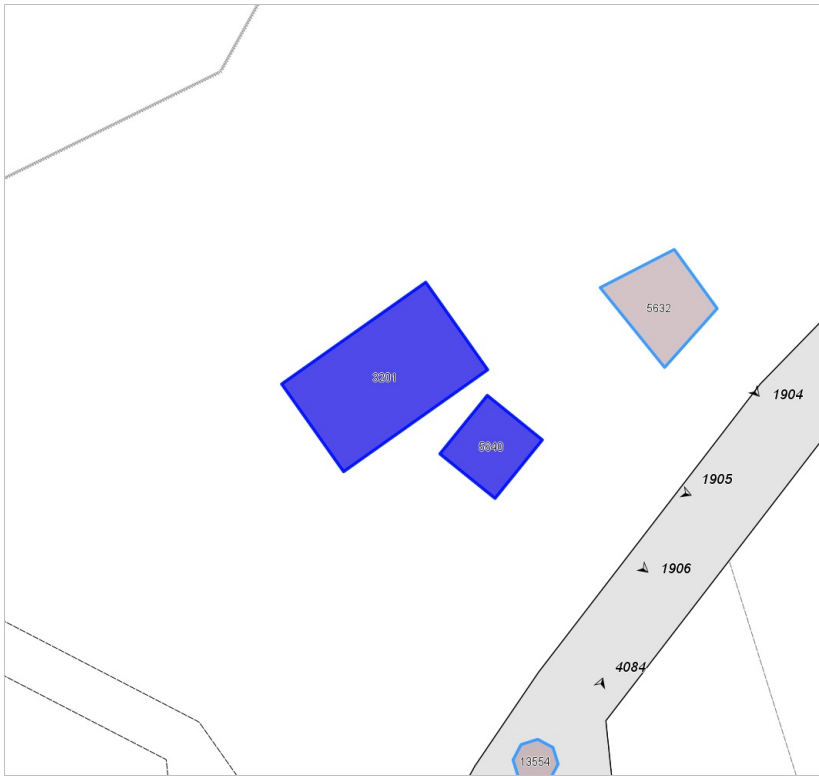


FOTO n° 1905 (edificio 6174)

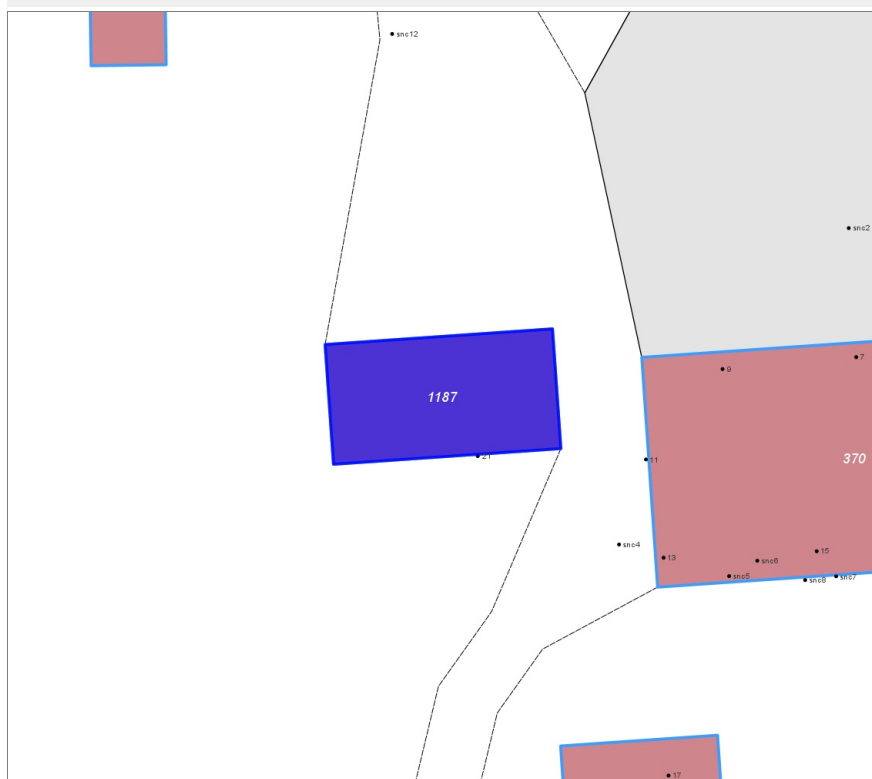
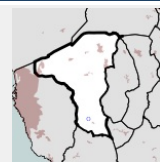


FOTO n° 1906 (edificio 6174)



**Edifici associati alla Scheda:**

ID 1187



**Informazioni sulla Scheda**

- **Data rilevazione** 11/11/2021
- **Ambito** rurale
- **Località** Pandoiano
- **Denominazione** I Lotti
- **Tipologia insediativa** edificio isolato su lotto

**Informazioni sull'Edificio 1187**

**Unità volumetriche dell'Edificio 1187**

| N°   | Foglio | Particella | Superficie coperta CTR (m²) | N° piani | Piani interrati | Mansarda |
|------|--------|------------|-----------------------------|----------|-----------------|----------|
| 5455 | 103    | 106        | 108.94                      |          |                 |          |

**Funzioni d'uso**

- **Usò prevalente:**
- **Usi standard:** residenziale
- **Usi presenti:** residenza

**Tipologia edilizia**

**casa isolata su lotto di matrice rurale**

**Rilievi fotografici**

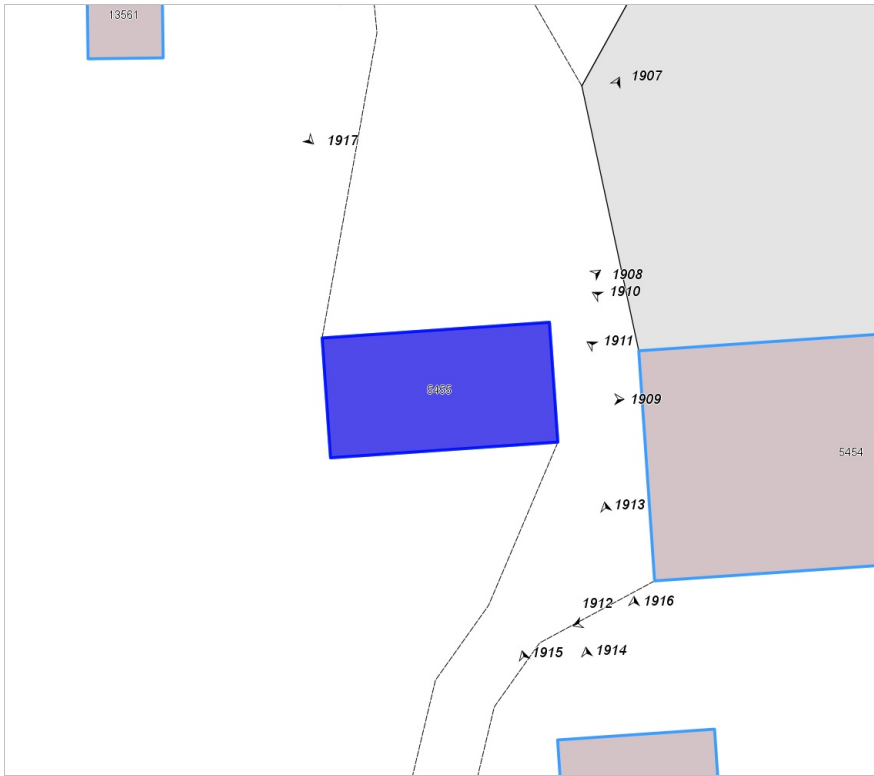


FOTO n° 1907 (edificio 1187)



FOTO n° 1908 (edificio 1187)

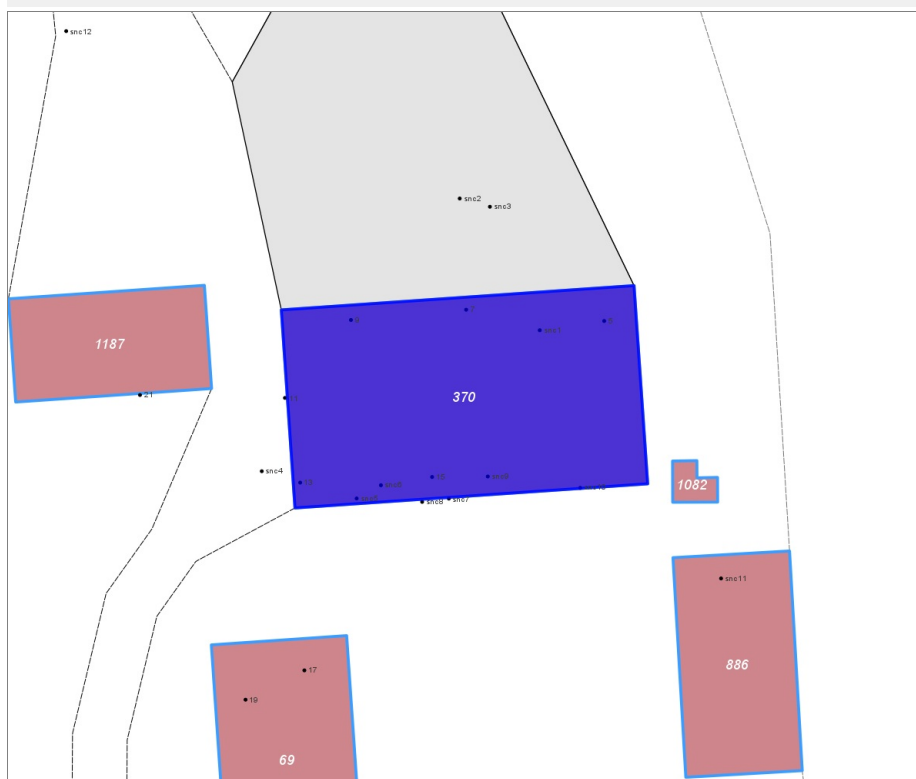
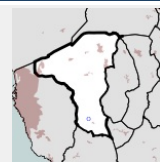


FOTO n° 1909 (edificio 1187)



**Edifici associati alla Scheda:**

ID 370



**Informazioni sulla Scheda**

- **Data rilevazione** 11/11/2021
- **Ambito** rurale
- **Località** Pandoiano
- **Denominazione** I Lotti
- **Tipologia insediativa** casa colonica/aggregato di case coloniche

**Informazioni sull'Edificio 370**

**Unità volumetriche dell'Edificio 370**

| N°   | Foglio | Particella | Superficie coperta CTR (m <sup>2</sup> ) | N° piani | Piani interrati | Mansarda |
|------|--------|------------|--|----------|-----------------|----------|
| 5454 | 103    | 117        | 376.41                                   |          |                 |          |

**Funzioni d'uso**

- **Usò prevalente:**
- **Usi standard:** residenziale
- **Usi presenti:** residenza

**Tipologia edilizia**

**casa isolata su lotto di matrice rurale**

**Rilievi fotografici**

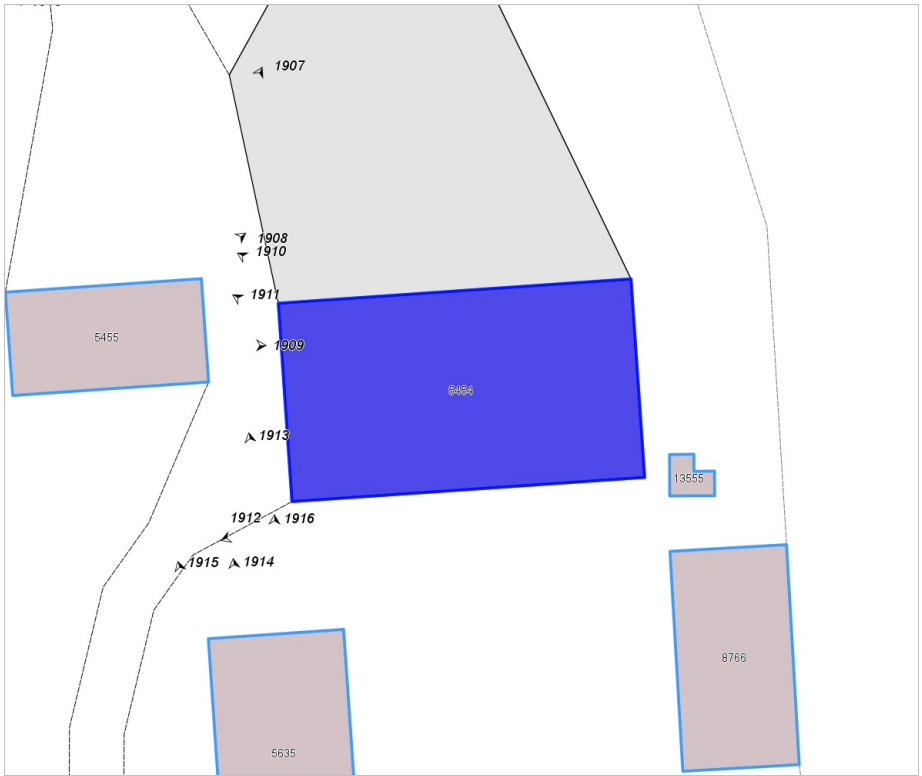


FOTO n° 1910 (edificio 370)



FOTO n° 1911 (edificio 370)

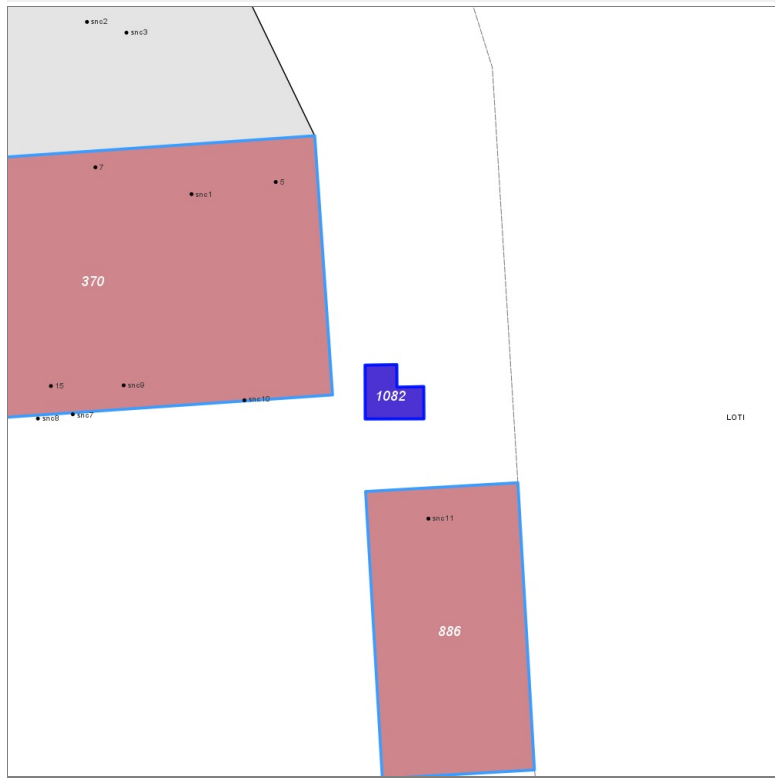
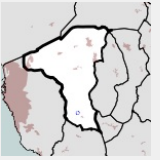


FOTO n° 1912 (edificio 370)



**Edifici associati alla Scheda:**

ID 1082



**Informazioni sulla Scheda**

- **Data rilevazione** 11/11/2021
- **Ambito** rurale
- **Località** Pandoiano
- **Denominazione** I Loti
- **Tipologia insediativa** non classificabile

**Informazioni sull'Edificio 1082**

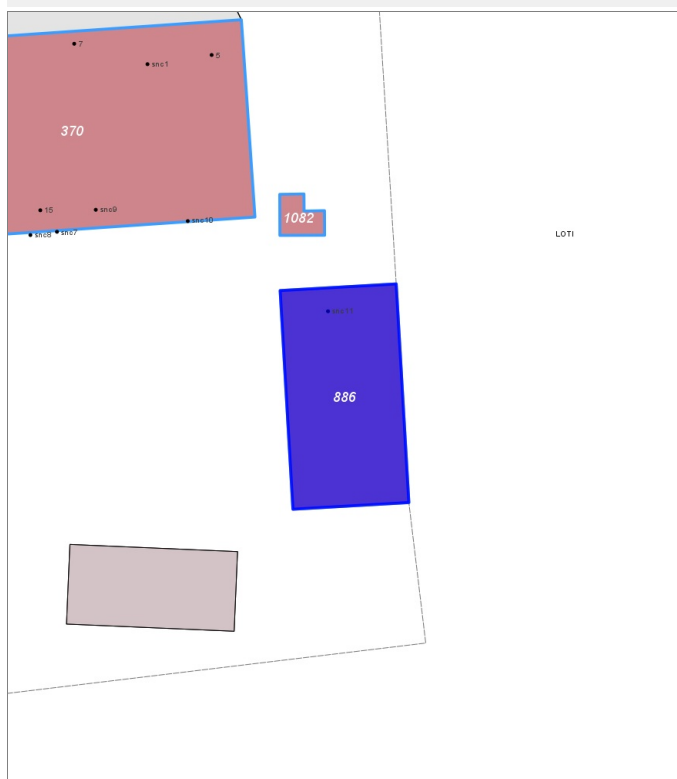
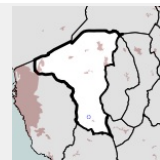
**Unità volumetriche dell'Edificio 1082**

| N°    | Foglio | Particella | Superficie coperta CTR (m <sup>2</sup> ) | N° piani | Piani interrati | Mansarda |
|-------|--------|------------|--|----------|-----------------|----------|
| 13555 | 103    | 186        | 8,11                                     |          |                 |          |

**Funzioni d'uso**

**Edifici associati alla Scheda:**

ID 886



**Informazioni sulla Scheda**

- **Data rilevazione** 11/11/2021
- **Ambito** rurale
- **Località** Pandoiano
- **Denominazione** I Lotti
- **Tipologia insediativa** non classificabile

**Informazioni sull'Edificio 886**

**Unità volumetriche dell'Edificio 886**

| N°   | Foglio | Particella | Superficie coperta CTR (m <sup>2</sup> ) | N° piani | Piani interrati | Mansarda |
|------|--------|------------|--|----------|-----------------|----------|
| 8766 | 103    | 225        | 137.63                                   |          |                 |          |

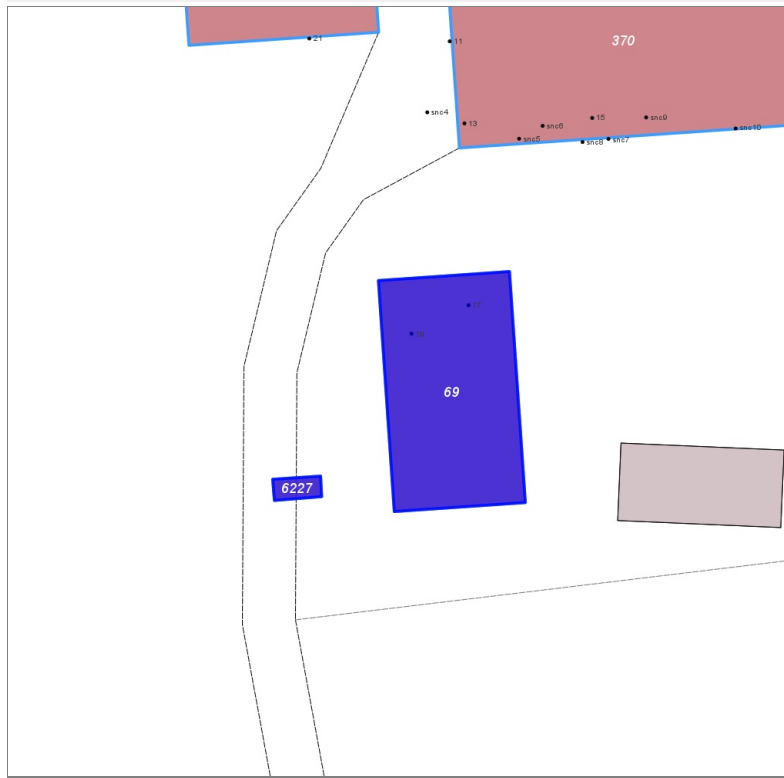
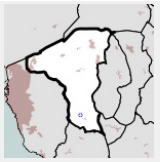
**Funzioni d'uso**

- **Usò prevalente:**
- **Usi standard:**
- **Usi presenti:** altro



## Edifici associati alla Scheda:

ID 69 | ID 6227



## Informazioni sulla Scheda

- **Data rilevazione** 11/11/2021
- **Ambito** rurale
- **Località** Pandoiano
- **Denominazione** I Loti
- **Tipologia insediativa** casa colonica/aggregato di case coloniche

## Informazioni sull'Edificio 69

### Unità volumetriche dell'Edificio 69

| N°   | Foglio | Particella | Superficie coperta CTR (m <sup>2</sup> ) | N° piani | Piani interrati | Mansarda |
|------|--------|------------|--|----------|-----------------|----------|
| 5635 | 103    | 221        | 173.77                                   |          |                 |          |

### Funzioni d'uso

- **Usò prevalente:**
- **Usi standard:** residenziale
- **Usi presenti:** residenza

### Tipologia edilizia

**casa isolata su lotto**

## Informazioni sull'Edificio 6227

### Unità volumetriche dell'Edificio 6227

| N°    | Foglio | Particella | Superficie coperta CTR (m <sup>2</sup> ) | N° piani | Piani interrati | Mansarda |
|-------|--------|------------|--|----------|-----------------|----------|
| 13556 | 103    | 202        | 5.69                                     |          |                 |          |

### Funzioni d'uso

- **Usò prevalente:**
- **Usi standard:** residenziale
- **Usi presenti:** residenza

### Tipologia edilizia

**annesso (generico)**

## Rilievi fotografici

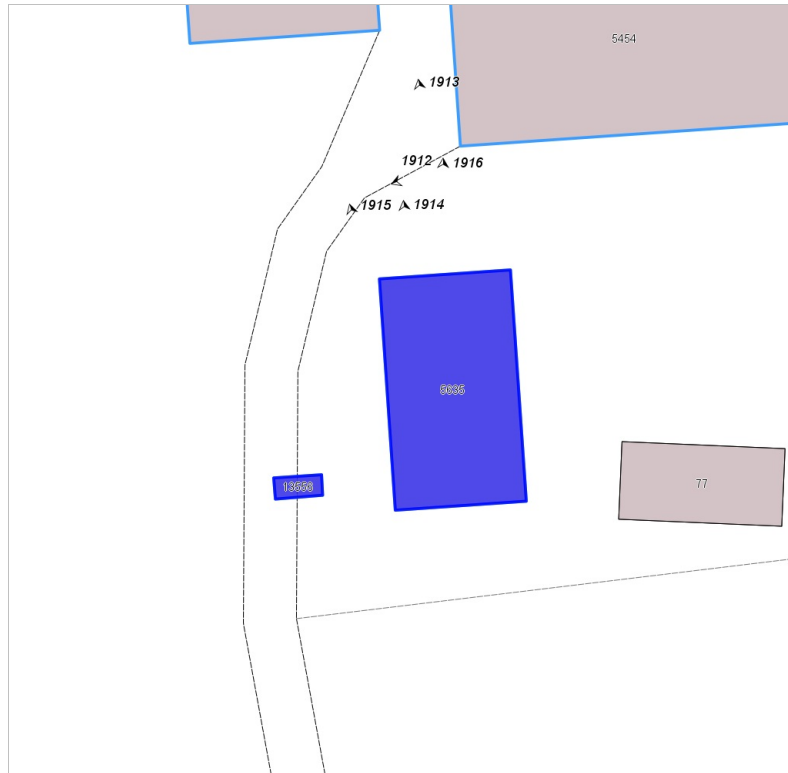


FOTO n° 1913 (edificio 69)



FOTO n° 1914 (edificio 69)



FOTO n° 1915 (edificio 69)

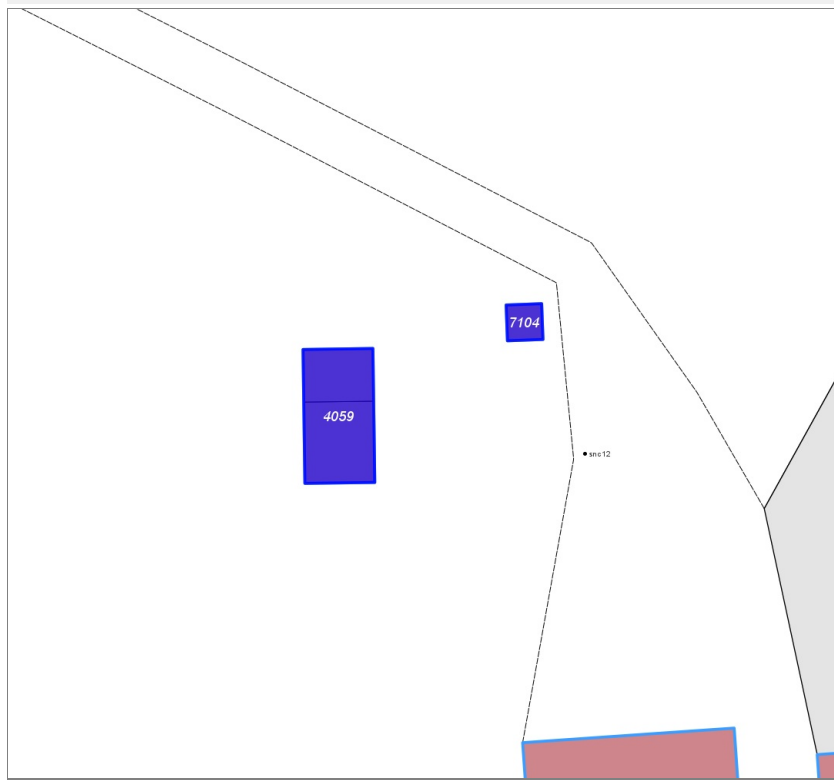
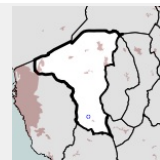


FOTO n° 1916 (edificio 69)



**Edifici associati alla Scheda:**

ID 4059 | ID 7104



**Informazioni sulla Scheda**

- **Data rilevazione** 11/11/2021
- **Ambito** rurale
- **Località** Pandoiano
- **Denominazione** I Lotti
- **Tipologia insediativa** edificio isolato su lotto
- **Note**  
Nel mezzo ai due edifici manca un terzo edificio, che penso sia un edificio di servizio per l'elettricità; allego una foto alla scheda.

**Informazioni sull'Edificio 4059**

**Unità volumetriche dell'Edificio 4059**

| N°    | Foglio | Particella | Superficie coperta CTR (m <sup>2</sup> ) | N° piani | Piani interrati | Mansarda |
|-------|--------|------------|--|----------|-----------------|----------|
| 5638  | 103    | A          | 16.95                                    |          |                 |          |
| 13561 | 103    | A          | 26.15                                    |          |                 |          |

**Funzioni d'uso**

- **Usi prevalente:**
- **Usi standard:**
- **Usi presenti:** servizi

**Tipologia edilizia**  
annesso (generico)

**Informazioni sull'Edificio 7104**

**Unità volumetriche dell'Edificio 7104**

| N°  | Foglio | Particella | Superficie coperta CTR (m <sup>2</sup> ) | N° piani | Piani interrati | Mansarda |
|-----|--------|------------|--|----------|-----------------|----------|
| 157 |        |            | 5.86                                     |          |                 |          |

**Funzioni d'uso**

**Rilievi fotografici**

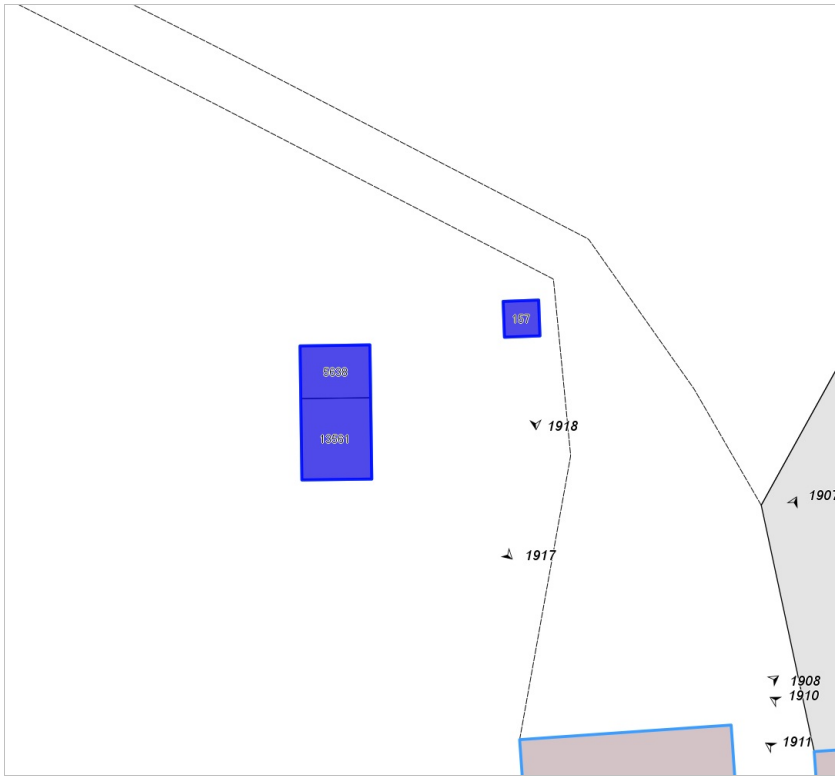


FOTO n° 1919 (pertinenzza)



FOTO n° 1917 (edificio 4059)

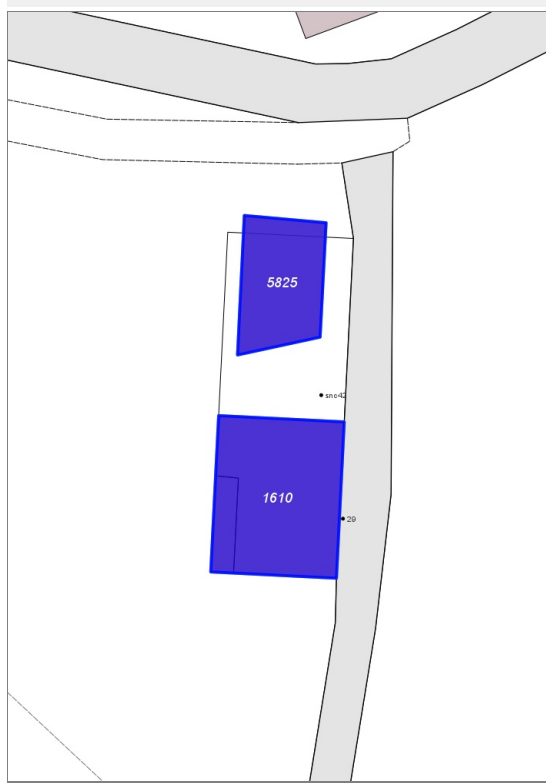
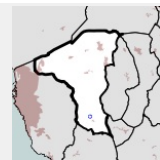


FOTO n° 1918 (edificio 7104)



**Edifici associati alla Scheda:**

ID 1610 | ID 5825



**Informazioni sulla Scheda**

- **Data rilevazione** 11/11/2021
- **Ambito** urbano
- **Località** Pandoiano
- **Denominazione** Santa Maria
- **Tipologia insediativa** insediamento specialistico
- **Note**  
manca un'unità volumetrica fra l'edificio 1610 e l'annesso 5825, perchè come si vede la foto i due sono collegati.

**Informazioni sull'Edificio 1610**

**Unità volumetriche dell'Edificio 1610**

| N°    | Foglio | Particella | Superficie coperta CTR (m <sup>2</sup> ) | N° piani | Piani interrati | Mansarda |
|-------|--------|------------|--|----------|-----------------|----------|
| 5639  | 103    | 102        | 170.36                                   |          |                 |          |
| 13564 |        |            | 21.25                                    |          |                 |          |

**Funzioni d'uso**

- **Usi prevalente:**
- **Usi standard:** commerciale
- **Usi presenti:** commercio

**Tipologia edilizia**

**edificio specialistico (generico)**

**Informazioni sull'Edificio 5825**

**Unità volumetriche dell'Edificio 5825**

| N°    | Foglio | Particella | Superficie coperta CTR (m <sup>2</sup> ) | N° piani | Piani interrati | Mansarda |
|-------|--------|------------|--|----------|-----------------|----------|
| 13565 | 103    | 224        | 101.21                                   |          |                 |          |

**Funzioni d'uso**

- **Usi prevalente:**
- **Usi standard:** commerciale
- **Usi presenti:** altro

**Tipologia edilizia**

**annesso (generico)**

**Rilievi fotografici**

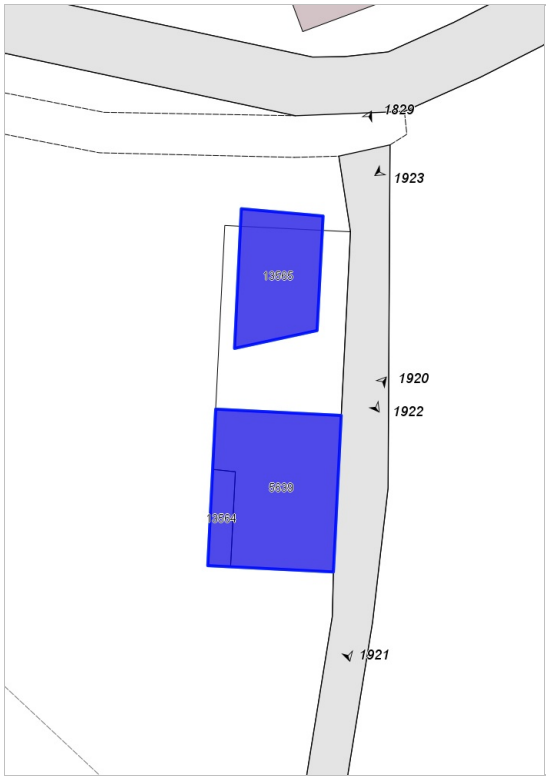


FOTO n° 1920 (edificio 1610)



FOTO n° 1921 (edificio 1610)



FOTO n° 1829 (edificio 5825)

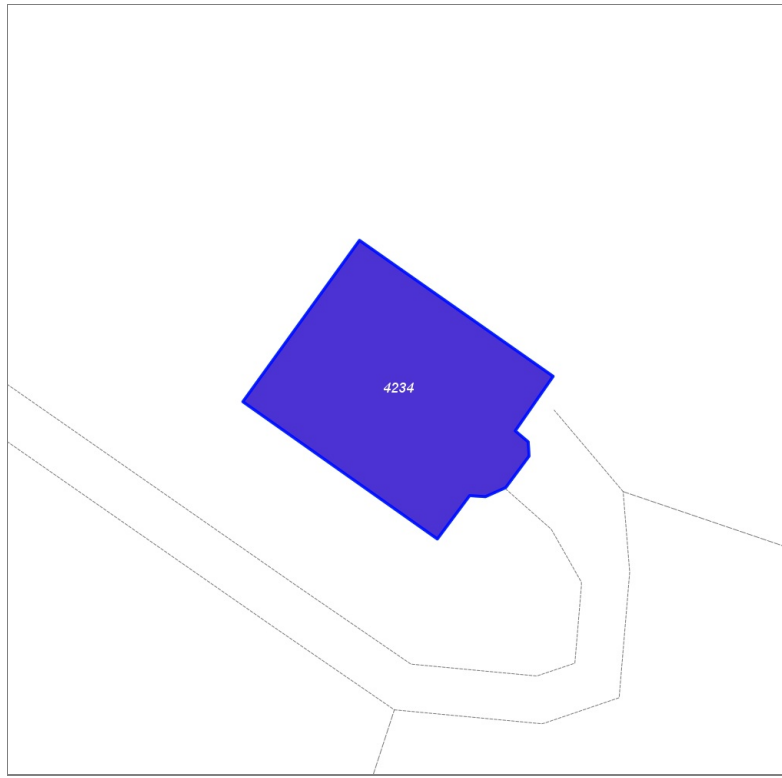
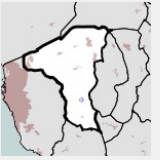


FOTO n° 1922 (edificio 5825)



## Edifici associati alla Scheda:

ID 4234

**Informazioni sulla Scheda**

- **Data rilevazione** 11/11/2021
- **Non rilevabile:** non accessibile
- **Ambito** rurale
- **Località** Parrana San Martino
- **Denominazione** Collalto
- **Tipologia insediativa** non classificabile
- **Note**  
come da allegato nella foto in questa scheda, non è stato possibile avvicinarsi agli edifici perchè all'inizio della strada che porta a Collalto vi è posto un cancello chiuso

**Informazioni sull'Edificio 4234****Unità volumetriche dell'Edificio 4234**

| N°   | Foglio | Particella | Superficie coperta CTR (m <sup>2</sup> ) | N° piani | Piani interrati | Mansarda |
|------|--------|------------|--|----------|-----------------|----------|
| 9296 | 96     | 12         | 355.86                                   |          |                 |          |

**Funzioni d'uso**

- **Usi prevalenti:**
- **Usi standard:**
- **Usi presenti:** residenza

**Rilievi fotografici**

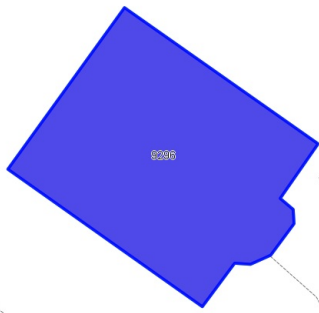


FOTO n° 1924 (pertinenza)



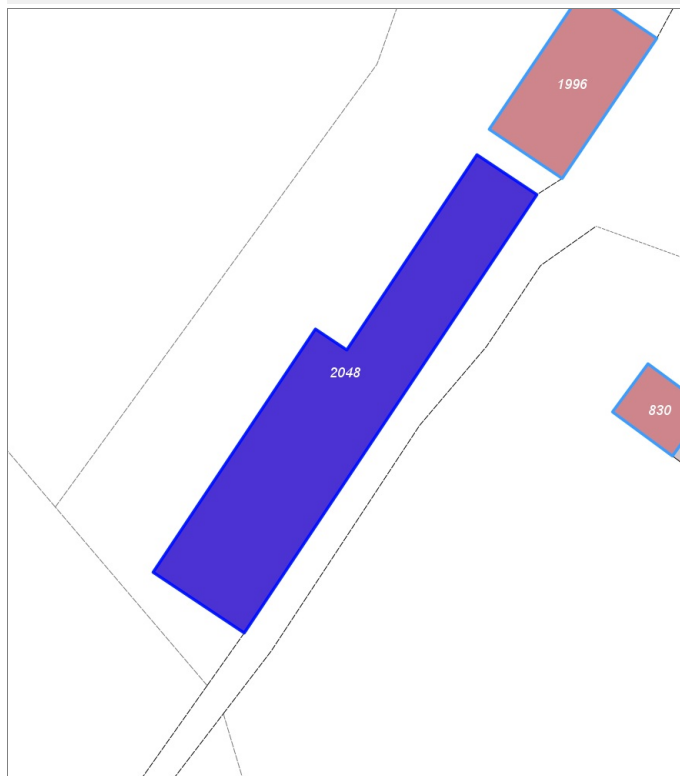
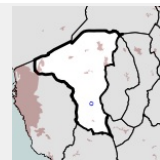
FOTO n° 1925 (pertinenza)





Edifici associati alla Scheda:

ID 2048



Informazioni sulla Scheda

- **Data rilevazione** 11/11/2021
- **Ambito** rurale
- **Località** Parrana San Martino
- **Denominazione** Collalto
- **Tipologia insediativa** non classificabile
- **Note**  
come da allegato nella foto in questa scheda, non è stato possibile avvicinarsi agli edifici perchè all'inizio della strada che porta a Collalto vi è posto un cancello chiuso

Informazioni sull'Edificio 2048

Unità volumetriche dell'Edificio 2048

| N°  | Foglio | Particella | Superficie coperta CTR (m <sup>2</sup> ) | N° piani | Piani interrati | Mansarda |
|-----|--------|------------|--|----------|-----------------|----------|
| 960 | 96     | 501        | 929.16                                   |          |                 |          |

Funzioni d'uso

- **Usi prevalenti:**
- **Usi standard:**
- **Usi presenti:** produttivo agricolo

Rilievi fotografici

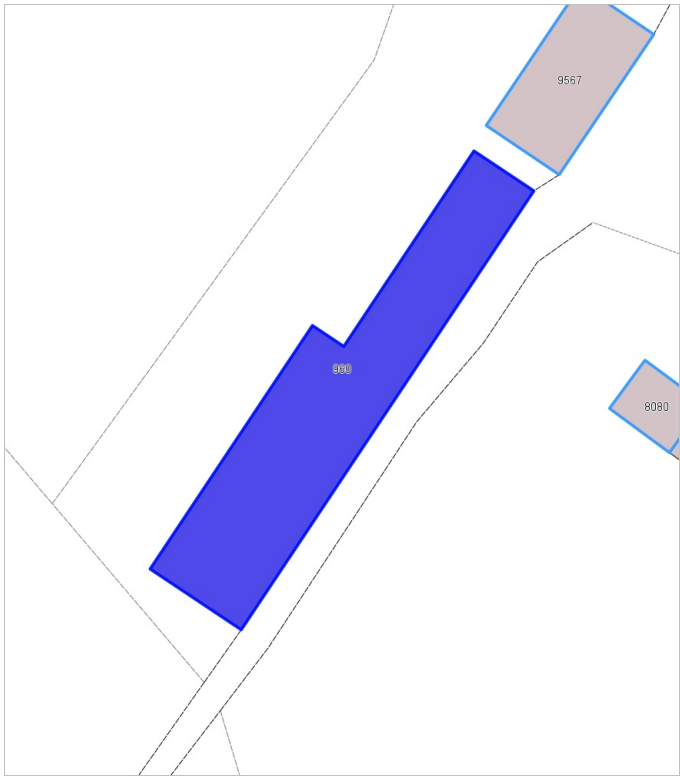


FOTO n° 1926 (pertinenza)

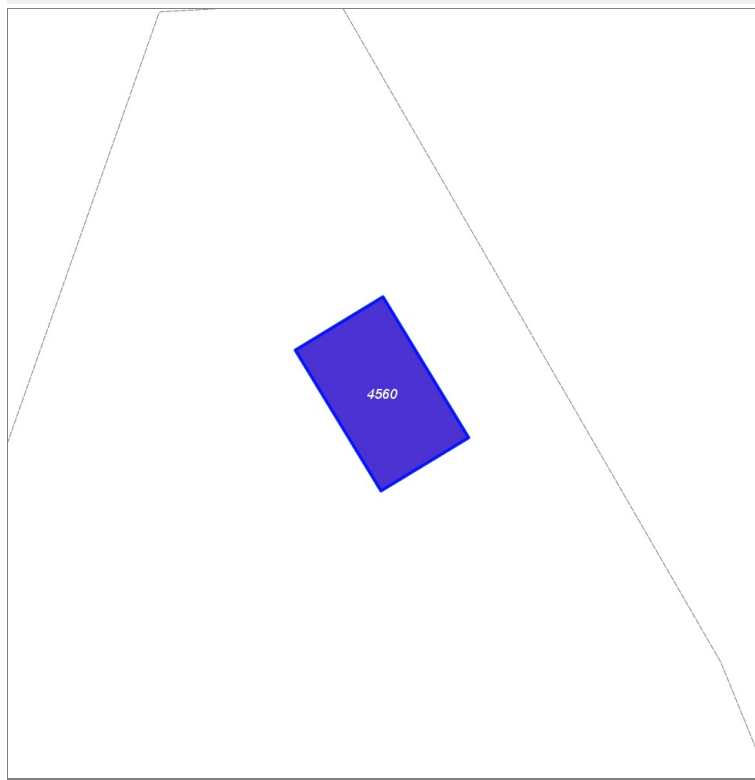
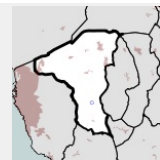


FOTO n° 1927 (pertinenza)



**Edifici associati alla Scheda:**

ID 4560

**Informazioni sulla Scheda**

- **Data rilevazione** 11/11/2021
- **Non rilevabile:** non accessibile
- **Ambito** rurale
- **Località** Parrana San Martino
- **Denominazione** Collalto
- **Tipologia insediativa** non classificabile
- **Note**  
non è stato possibile avvicinarsi agli edifici perchè all'inizio della strada che porta a Collalto vi è posto un cancello chiuso

**Informazioni sull'Edificio 4560****Unità volumetriche dell'Edificio 4560**

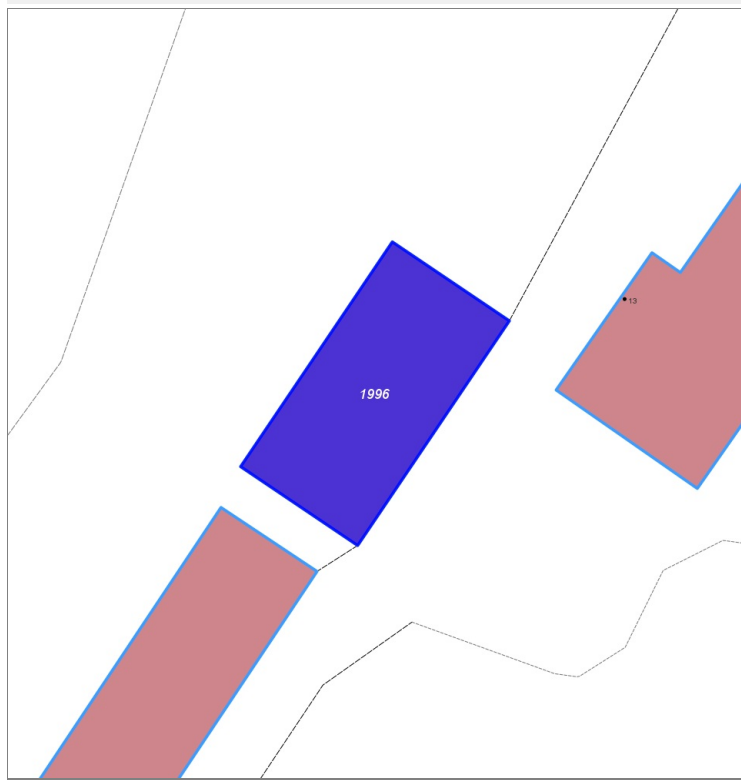
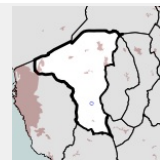
| N°   | Foglio | Particella | Superficie coperta CTR (m <sup>2</sup> ) | N° piani | Piani interrati | Mansarda |
|------|--------|------------|--|----------|-----------------|----------|
| 9571 | 92     | 339        | 82.15                                    |          |                 |          |

**Funzioni d'uso**

- **Usi prevalenti:**
- **Usi standard:**
- **Usi presenti:** altro

**Edifici associati alla Scheda:**

ID 1996



**Informazioni sulla Scheda**

- **Data rilevazione** 11/11/2021
- **Non rilevabile:** non accessibile
- **Ambito rurale**
- **Località** Parrana San Martino
- **Denominazione** Collalto
- **Tipologia insediativa** non classificabile
- **Note**  
non è stato possibile avvicinarsi agli edifici perchè all'inizio della strada che porta a Collalto vi è posto un cancello chiuso

**Informazioni sull'Edificio 1996**

**Unità volumetriche dell'Edificio 1996**

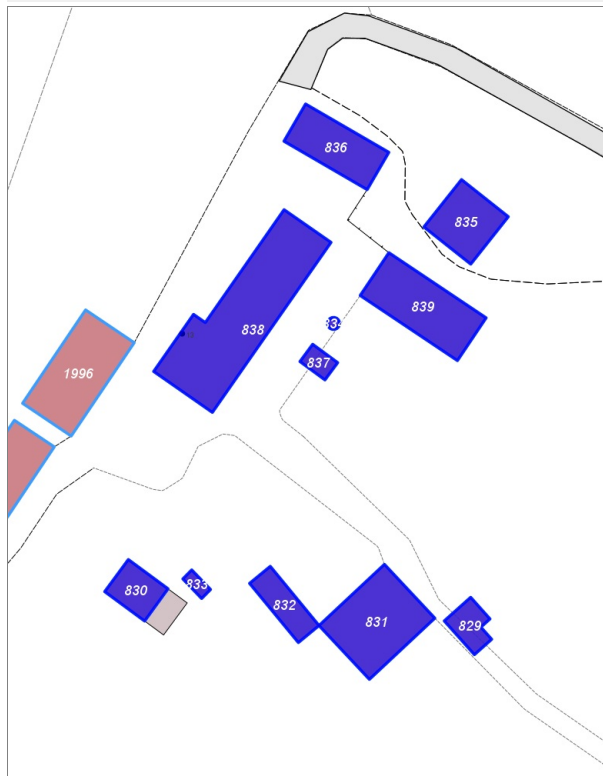
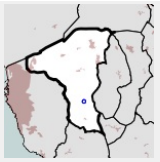
| N°   | Foglio | Particella | Superficie coperta CTR (m <sup>2</sup> ) | N° piani | Piani interrati | Mansarda |
|------|--------|------------|--|----------|-----------------|----------|
| 9567 | 96     | 517        | 282.89                                   |          |                 |          |

**Funzioni d'uso**

- **Usò prevalente:**
- **Usi standard:**
- **Usi presenti:** altro

**Edifici associati alla Scheda:**

ID 829 ID 830 ID 831 ID 832 ID 833 ID 834 ID 835 ID 836 ID 837 ID 838 ID 839



**Informazioni sulla Scheda**

- **Data rilevazione** 11/11/2021
- **Non rilevabile:** non accessibile
- **Ambito rurale**
- **Località** Parrana San Martino
- **Denominazione** Collalto
- **Tipologia insediativa** non classificabile
- **Note**  
come da allegato nella foto in questa scheda, non è stato possibile avvicinarsi agli edifici perchè all'inizio della strada che porta a Collalto vi è posto un cancello chiuso

**Informazioni sull'Edificio 829**

**Unità volumetriche dell'Edificio 829**

| N°    | Foglio | Particella | Superficie coperta CTR (m <sup>2</sup> ) | N° piani | Piani interrati | Mansarda |
|-------|--------|------------|--|----------|-----------------|----------|
| 13707 | 96     | 515        | 60                                       |          |                 |          |

**Funzioni d'uso**

- **Usi prevalenti:**
- **Usi standard:**
- **Usi presenti:** residenza produttivo agricolo

**Informazioni sull'Edificio 830**

**Unità volumetriche dell'Edificio 830**

| N°   | Foglio | Particella | Superficie coperta CTR (m <sup>2</sup> ) | N° piani | Piani interrati | Mansarda |
|------|--------|------------|--|----------|-----------------|----------|
| 8080 | 96     | 515        | 84.34                                    |          |                 |          |

**Funzioni d'uso**

- **Usi prevalenti:**
- **Usi standard:**
- **Usi presenti:** residenza produttivo agricolo

**Informazioni sull'Edificio 831**

**Unità volumetriche dell'Edificio 831**

| N°   | Foglio | Particella | Superficie coperta CTR (m <sup>2</sup> ) | N° piani | Piani interrati | Mansarda |
|------|--------|------------|--|----------|-----------------|----------|
| 8111 | 96     | 515        | 282.51                                   |          |                 |          |

**Funzioni d'uso**

- **Usi prevalente:**
- **Usi standard:**
- **Usi presenti:** residenza produttivo agricolo

---

**Informazioni sull'Edificio 832****Unità volumetriche dell'Edificio 832**

| N°   | Foglio | Particella | Superficie coperta CTR (m <sup>2</sup> ) | N° piani | Piani interrati | Mansarda |
|------|--------|------------|--|----------|-----------------|----------|
| 8110 | 96     | 515        | 87.87                                    |          |                 |          |

**Funzioni d'uso**

- **Usi prevalente:**
- **Usi standard:**
- **Usi presenti:** residenza produttivo agricolo

---

**Informazioni sull'Edificio 833****Unità volumetriche dell'Edificio 833**

| N°    | Foglio | Particella | Superficie coperta CTR (m <sup>2</sup> ) | N° piani | Piani interrati | Mansarda |
|-------|--------|------------|--|----------|-----------------|----------|
| 13706 | 96     | 515        | 14.66                                    |          |                 |          |

**Funzioni d'uso**

- **Usi prevalente:**
- **Usi standard:**
- **Usi presenti:** residenza produttivo agricolo

---

**Informazioni sull'Edificio 834****Unità volumetriche dell'Edificio 834**

| N°   | Foglio | Particella | Superficie coperta CTR (m <sup>2</sup> ) | N° piani | Piani interrati | Mansarda |
|------|--------|------------|--|----------|-----------------|----------|
| 9295 | 96     | 515        | 4.81                                     |          |                 |          |

**Funzioni d'uso**

- **Usi prevalente:**
- **Usi standard:**
- **Usi presenti:** residenza produttivo agricolo

---

**Informazioni sull'Edificio 835****Unità volumetriche dell'Edificio 835**

| N°   | Foglio | Particella | Superficie coperta CTR (m <sup>2</sup> ) | N° piani | Piani interrati | Mansarda |
|------|--------|------------|--|----------|-----------------|----------|
| 8945 | 96     | 515        | 154.71                                   |          |                 |          |

**Funzioni d'uso**

- **Usi prevalente:**
- **Usi standard:**
- **Usi presenti:** residenza produttivo agricolo

---

**Informazioni sull'Edificio 836****Unità volumetriche dell'Edificio 836**

| N°   | Foglio | Particella | Superficie coperta CTR (m <sup>2</sup> ) | N° piani | Piani interrati | Mansarda |
|------|--------|------------|--|----------|-----------------|----------|
| 8948 | 96     | 515        | 177.41                                   |          |                 |          |

**Funzioni d'uso**

- **Usi prevalente:**
- **Usi standard:**
- **Usi presenti:** residenza produttivo agricolo

---

**Informazioni sull'Edificio 837****Unità volumetriche dell'Edificio 837**

| N°   | Foglio | Particella | Superficie coperta CTR (m <sup>2</sup> ) | N° piani | Piani interrati | Mansarda |
|------|--------|------------|--|----------|-----------------|----------|
| 9294 | 96     | 515        | 28.43                                    |          |                 |          |

#### Funzioni d'uso

- **Usò prevalente:**
- **Usi standard:**
- **Usi presenti:** residenza produttivo agricolo

### Informazioni sull'Edificio 838

#### Unità volumetriche dell'Edificio 838

| N°   | Foglio | Particella | Superficie coperta CTR (m <sup>2</sup> ) | N° piani | Piani interrati | Mansarda |
|------|--------|------------|--|----------|-----------------|----------|
| 8944 | 96     | 515        | 550.14                                   |          |                 |          |

#### Funzioni d'uso

- **Usò prevalente:**
- **Usi standard:**
- **Usi presenti:** residenza produttivo agricolo

### Informazioni sull'Edificio 839

#### Unità volumetriche dell'Edificio 839

| N°   | Foglio | Particella | Superficie coperta CTR (m <sup>2</sup> ) | N° piani | Piani interrati | Mansarda |
|------|--------|------------|--|----------|-----------------|----------|
| 9568 | 96     | 515        | 257.78                                   |          |                 |          |

#### Funzioni d'uso

- **Usò prevalente:**
- **Usi standard:**
- **Usi presenti:** residenza produttivo agricolo

### Rilievi fotografici



FOTO n° 1928 (pertinenza)

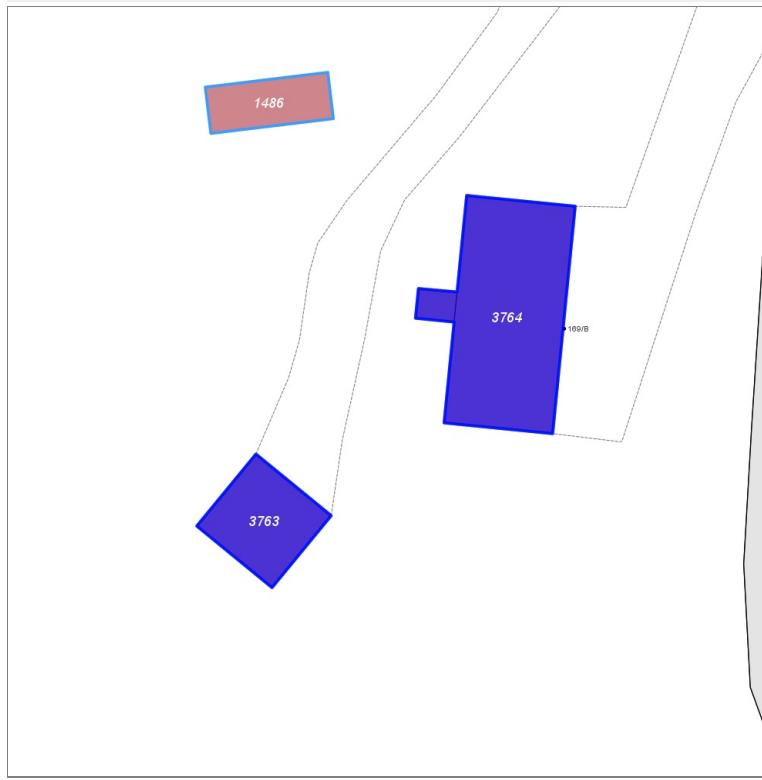
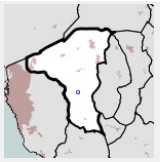


FOTO n° 1929 (pertinenza)



**Edifici associati alla Scheda:**

ID 3763 | ID 3764



**Informazioni sulla Scheda**

- **Data rilevazione** 11/11/2021
- **Ambito** rurale
- **Località** La Casa
- **Tipologia insediativa** edificio isolato su lotto

**Informazioni sull'Edificio 3763**

**Unità volumetriche dell'Edificio 3763**

| N°   | Foglio | Particella | Superficie coperta CTR (m²) | N° piani | Piani interrati | Mansarda |
|------|--------|------------|-----------------------------|----------|-----------------|----------|
| 8722 | 88     | 70         | 101.9                       |          |                 |          |

**Funzioni d'uso**

- **Usi prevalente:**
- **Usi standard:**
- **Usi presenti:** residenza

**Informazioni sull'Edificio 3764**

**Unità volumetriche dell'Edificio 3764**

| N°   | Foglio | Particella | Superficie coperta CTR (m²) | N° piani | Piani interrati | Mansarda |
|------|--------|------------|-----------------------------|----------|-----------------|----------|
| 5180 | 88     | 70         | 13.1                        |          |                 |          |
| 8724 | 88     | 70         | 280.33                      |          |                 |          |

**Funzioni d'uso**

- **Usi prevalente:**
- **Usi standard:** residenziale
- **Usi presenti:** residenza

**Tipologia edilizia**  
casa isolata su lotto

**Rilievi fotografici**



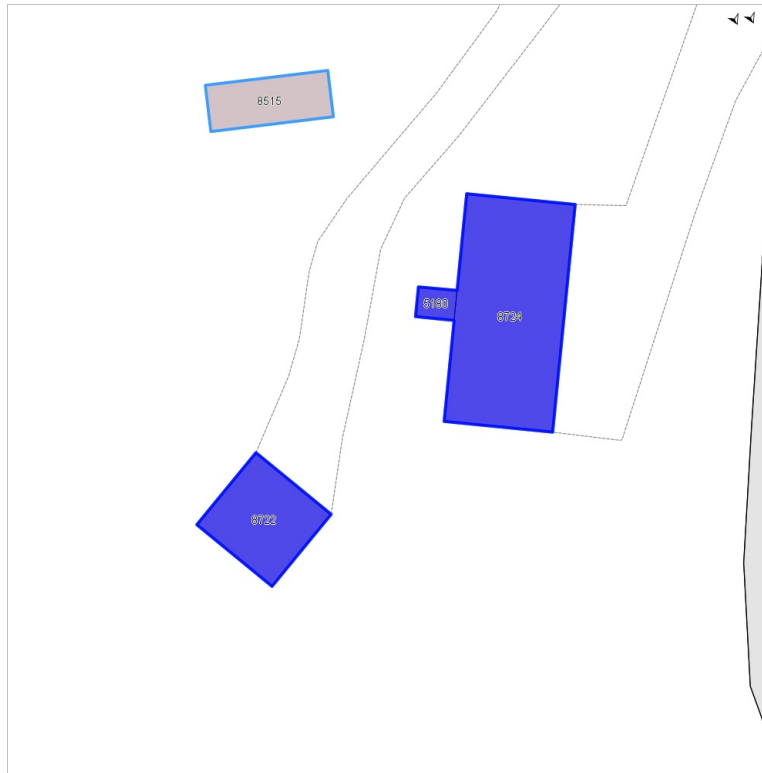
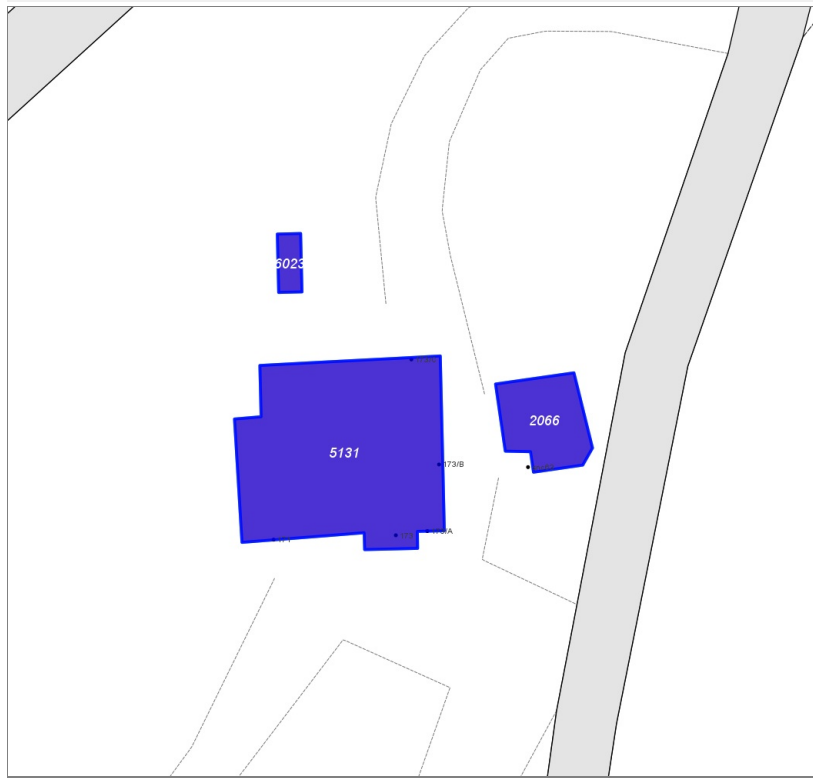
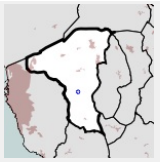


FOTO n° 1930 (edificio 3764)



## Edifici associati alla Scheda:

ID 2066 | ID 5131 | ID 6023



## Informazioni sulla Scheda

- **Data rilevazione** 11/11/2021
- **Ambito** rurale
- **Località** La Casa
- **Tipologia insediativa** edificio isolato su lotto

## Informazioni sull'Edificio 2066

### Unità volumetriche dell'Edificio 2066

| N°   | Foglio | Particella | Superficie coperta CTR (m <sup>2</sup> ) | N° piani | Piani interrati | Mansarda |
|------|--------|------------|--|----------|-----------------|----------|
| 8820 | 88     | 82         | 55.25                                    |          |                 |          |

### Funzioni d'uso

- **Usò prevalente:**
- **Usi standard:** residenziale
- **Usi presenti:** altro

### Tipologia edilizia

annesso (generico)

## Informazioni sull'Edificio 5131

### Unità volumetriche dell'Edificio 5131

| N°   | Foglio | Particella | Superficie coperta CTR (m <sup>2</sup> ) | N° piani | Piani interrati | Mansarda |
|------|--------|------------|--|----------|-----------------|----------|
| 8821 | 88     | 20         | 275.38                                   |          |                 |          |

### Funzioni d'uso

- **Usò prevalente:**
- **Usi standard:** residenziale
- **Usi presenti:** residenza

### Tipologia edilizia

edificio a schiera

## Informazioni sull'Edificio 6023

### Unità volumetriche dell'Edificio 6023

| N°   | Foglio | Particella | Superficie coperta CTR (m <sup>2</sup> ) | N° piani | Piani interrati | Mansarda |
|------|--------|------------|--|----------|-----------------|----------|
| 5181 | 88     | 118        | 10.64                                    |          |                 |          |

### Funzioni d'uso

- **Usò prevalente:**

- Usi standard:
- Usi presenti: altro

## Rilievi fotografici

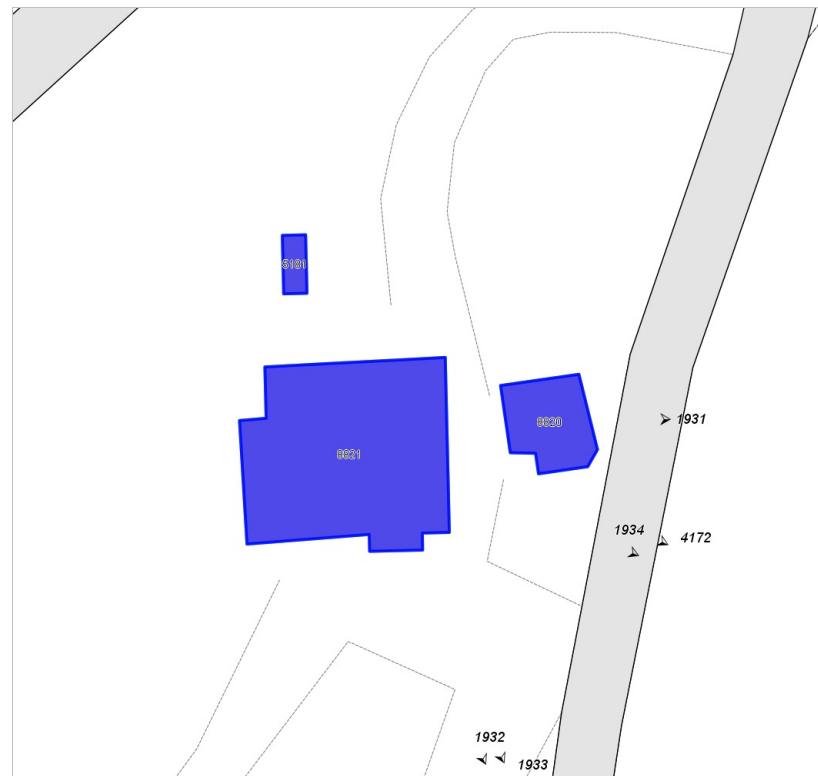


FOTO n° 1931 (edificio 2066)



FOTO n° 4172 (edificio 2066)



FOTO n° 1932 (edificio 5131)



FOTO n° 1933 (edificio 5131)

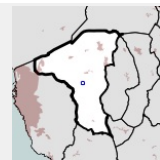


FOTO n° 1934 (edificio 5131)



**Edifici associati alla Scheda:**

ID 3662 | ID 3663 | ID 3664 | ID 3665 | ID 3667



**Informazioni sulla Scheda**

- **Data rilevazione** 11/11/2021
- **Ambito** rurale
- **Località** Poggio ai Grilli
- **Denominazione** L'Aione
- **Tipologia insediativa** edificio isolato su lotto

**Informazioni sull'Edificio 3662**

**Unità volumetriche dell'Edificio 3662**

| N°   | Foglio | Particella | Superficie coperta CTR (m²) | N° piani | Piani interrati | Mansarda |
|------|--------|------------|-----------------------------|----------|-----------------|----------|
| 3466 | 76     | 22         | 77.98                       |          |                 |          |

**Funzioni d'uso**

- **Usò prevalente:**
- **Usi standard:** residenziale
- **Usi presenti:** residenza

**Tipologia edilizia**

annesso (generico)

**Informazioni sull'Edificio 3663**

**Unità volumetriche dell'Edificio 3663**

| N°    | Foglio | Particella | Superficie coperta CTR (m²) | N° piani | Piani interrati | Mansarda |
|-------|--------|------------|-----------------------------|----------|-----------------|----------|
| 14104 | 76     | 22         | 4.21                        |          |                 |          |

**Funzioni d'uso**

- **Usò prevalente:**
- **Usi standard:**
- **Usi presenti:** residenza

**Informazioni sull'Edificio 3664**

**Unità volumetriche dell'Edificio 3664**

| N°    | Foglio | Particella | Superficie coperta CTR (m²) | N° piani | Piani interrati | Mansarda |
|-------|--------|------------|-----------------------------|----------|-----------------|----------|
| 3464  |        |            | 52.52                       |          |                 |          |
| 5423  | 76     | 22         | 374.31                      |          |                 |          |
| 14105 |        |            | 23.33                       |          |                 |          |

**Funzioni d'uso**

- **Usò prevalente:**
- **Usi standard:** residenziale
- **Usi presenti:** residenza

**Tipologia edilizia**  
**casa isolata su lotto**

**Informazioni sull'Edificio 3665****Unità volumetriche dell'Edificio 3665**

| N°    | Foglio | Particella | Superficie coperta CTR (m <sup>2</sup> ) | N° piani | Piani interrati | Mansarda |
|-------|--------|------------|--|----------|-----------------|----------|
| 14103 | 76     | 22         | 5.54                                     |          |                 |          |

**Funzioni d'uso**

- **Usò prevalente:**
- **Usi standard:**
- **Usi presenti:** residenza

**Informazioni sull'Edificio 3667****Unità volumetriche dell'Edificio 3667**

| N°   | Foglio | Particella | Superficie coperta CTR (m <sup>2</sup> ) | N° piani | Piani interrati | Mansarda |
|------|--------|------------|--|----------|-----------------|----------|
| 3911 | 76     | 22         | 60.31                                    |          |                 |          |

**Funzioni d'uso**

- **Usò prevalente:**
- **Usi standard:** residenziale
- **Usi presenti:** residenza

**Tipologia edilizia**  
**annesso (generico)**

**Rilievi fotografici**

FOTO n° 4180 (edificio 3662)



FOTO n° 1935 (edificio 3664)



FOTO n° 1936 (edificio 3664)



FOTO n° 4181 (edificio 3664)

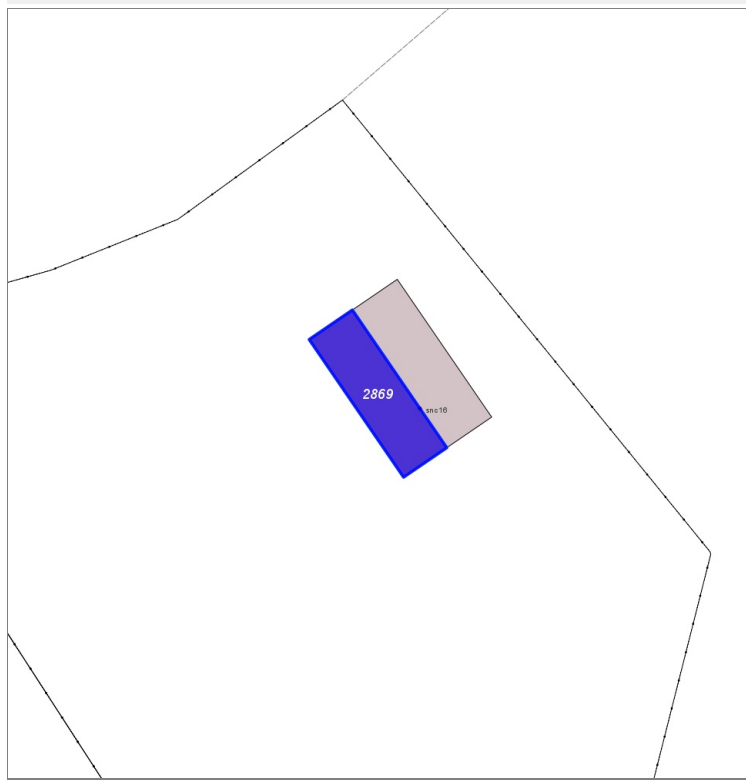
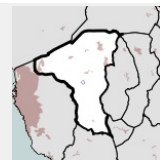


FOTO n° 4182 (edificio 3667)



**Edifici associati alla Scheda:**

ID 2869



**Informazioni sulla Scheda**

- **Data rilevazione** 11/11/2021
- **Non rilevabile:** non accessibile, cancello chiuso
- **Ambito** rurale
- **Località** Poggio ai Grilli
- **Denominazione** L'Aione
- **Tipologia insediativa** non classificabile

**Informazioni sull'Edificio 2869**

**Unità volumetriche dell'Edificio 2869**

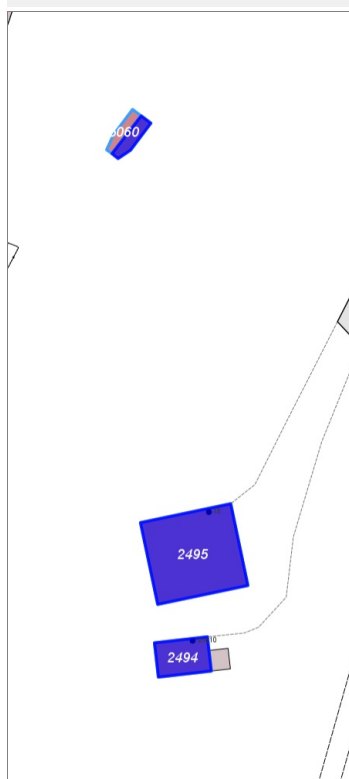
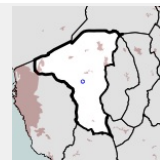
| N°    | Foglio | Particella | Superficie coperta CTR (m <sup>2</sup> ) | N° piani | Piani interrati | Mansarda |
|-------|--------|------------|--|----------|-----------------|----------|
| 14158 | 76     | 194        | 38.61                                    |          |                 |          |

**Funzioni d'uso**

- **Usi prevalente:**
- **Usi standard:**
- **Usi presenti:** altro

## Edifici associati alla Scheda:

ID 2494 | ID 2495 | ID 2496



## Informazioni sulla Scheda

- **Data rilevazione** 11/11/2021
- **Ambito** rurale
- **Località** Poggio ai Grilli
- **Denominazione** C.Fanfani
- **Tipologia insediativa** edificio isolato su lotto

## Informazioni sull'Edificio 2494

### Unità volumetriche dell'Edificio 2494

| N°   | Foglio | Particella | Superficie coperta CTR (m <sup>2</sup> ) | N° piani | Piani interrati | Mansarda |
|------|--------|------------|--|----------|-----------------|----------|
| 3286 | 70     | 108        | 68.05                                    |          |                 |          |

### Funzioni d'uso

- **Usò prevalente:**
- **Usi standard:**
- **Usi presenti:** residenza

## Informazioni sull'Edificio 2495

### Unità volumetriche dell'Edificio 2495

| N°   | Foglio | Particella | Superficie coperta CTR (m <sup>2</sup> ) | N° piani | Piani interrati | Mansarda |
|------|--------|------------|--|----------|-----------------|----------|
| 3507 | 70     | 108        | 285.19                                   |          |                 |          |

### Funzioni d'uso

- **Usò prevalente:**
- **Usi standard:** residenziale
- **Usi presenti:** residenza

### Tipologia edilizia

**casa isolata su lotto**

## Informazioni sull'Edificio 2496

### Unità volumetriche dell'Edificio 2496

| N°    | Foglio | Particella | Superficie coperta CTR (m <sup>2</sup> ) | N° piani | Piani interrati | Mansarda |
|-------|--------|------------|--|----------|-----------------|----------|
| 14156 | 70     | 108        | 20.78                                    |          |                 |          |

### Funzioni d'uso



- **Usi prevalente:**
- **Usi standard:**
- **Usi presenti:** residenza

## Rilievi fotografici

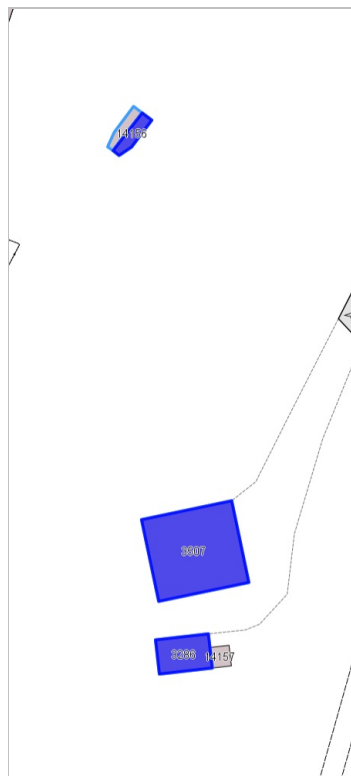
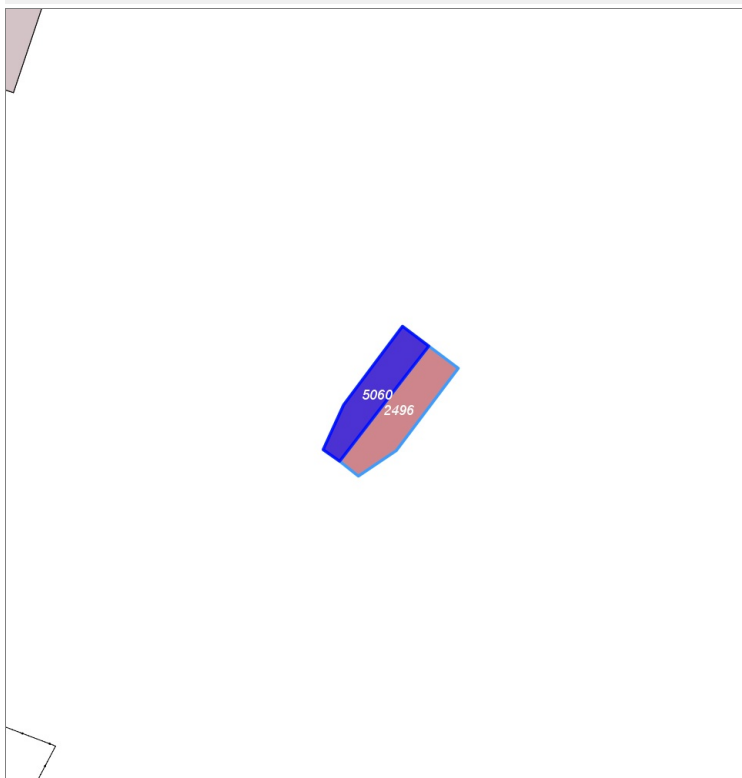
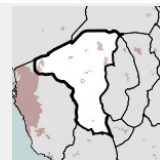


FOTO n° 1937 (edificio 2495)



## Edifici associati alla Scheda:

ID 5060



## Informazioni sulla Scheda

- **Data rilevazione** 11/11/2021
- **Non rilevabile:** non accessibile; la proprietà ha il cancello chiuso
- **Ambito** rurale
- **Località** Poggio ai Grilli
- **Denominazione** C.Fanfani
- **Tipologia insediativa** non classificabile
- **Note**  
la proprietà ha il cancello chiuso lungo la strada pubblica e siepi molto alte che impediscono di vedere gli edifici all'interno della proprietà;

## Informazioni sull'Edificio 5060

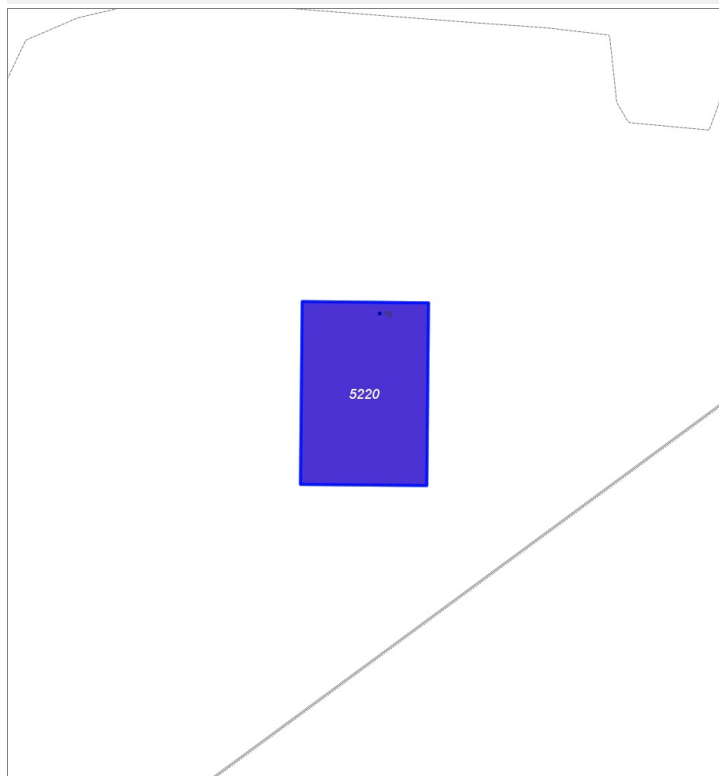
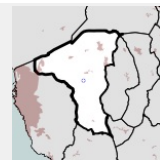
## Unità volumetriche dell'Edificio 5060

| N°    | Foglio | Particella | Superficie coperta CTR (m <sup>2</sup> ) | N° piani | Piani interrati | Mansarda |
|-------|--------|------------|--|----------|-----------------|----------|
| 14155 | 70     | 294        | 17.43                                    |          |                 |          |

## Funzioni d'uso

## Edifici associati alla Scheda:

ID 5220



## Informazioni sulla Scheda

- **Data rilevazione** 11/11/2021
- **Ambito** rurale
- **Località** Poggio ai Grilli
- **Denominazione** Le Querciole
- **Tipologia insediativa** edificio isolato su lotto

## Informazioni sull'Edificio 5220

### Unità volumetriche dell'Edificio 5220

| N°   | Foglio | Particella | Superficie coperta CTR (m <sup>2</sup> ) | N° piani | Piani interrati | Mansarda |
|------|--------|------------|--|----------|-----------------|----------|
| 5131 | 76     | 209        | 108.05                                   |          |                 |          |

### Funzioni d'uso

- **Usò prevalente:**
- **Usi standard:**
- **Usi presenti:** residenza

### Tipologia edilizia

**casa isolata su lotto**

## Rilievi fotografici

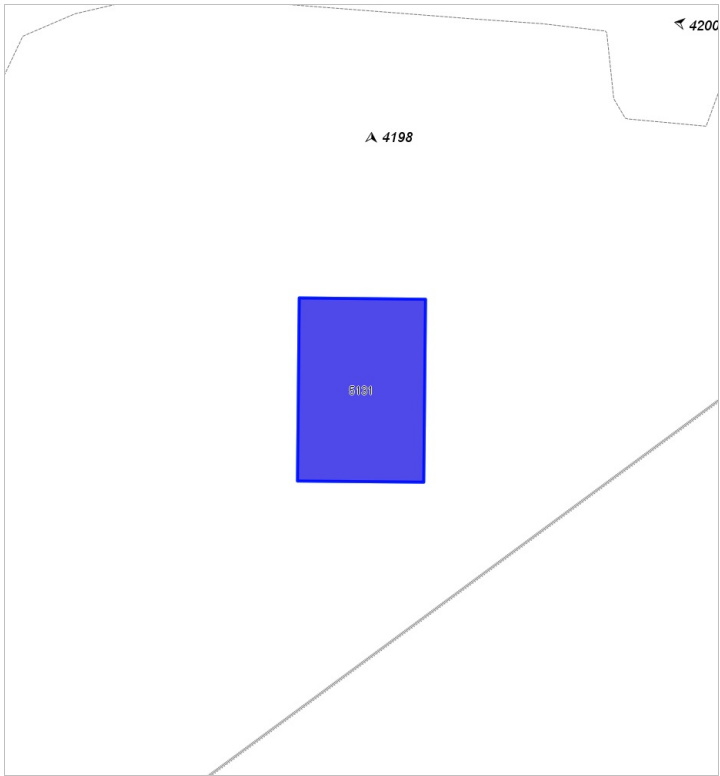


FOTO n° 1939 (edificio 5220)



FOTO n° 1938 (edificio 5220)

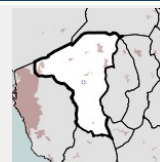


FOTO n° 4198 (edificio 5220)



**Edifici associati alla Scheda:**

ID 4285

**Informazioni sulla Scheda**

- **Data rilevazione** 11/11/2021
- **Ambito** urbano
- **Località** Poggio ai Grilli
- **Denominazione** Le Querciole
- **Tipologia insediativa** edificio isolato su lotto

**Informazioni sull'Edificio 4285****Unità volumetriche dell'Edificio 4285**

| N°   | Foglio | Particella | Superficie coperta CTR (m <sup>2</sup> ) | N° piani | Piani interrati | Mansarda |
|------|--------|------------|--|----------|-----------------|----------|
| 5064 | 76     | 127        | 195.56                                   |          |                 |          |

**Funzioni d'uso**

- **Usò prevalente:**
- **Usi standard:** residenziale
- **Usi presenti:** residenza

**Tipologia edilizia****casa isolata su lotto****Rilievi fotografici**




FOTO n° 1940 (edificio 4285)

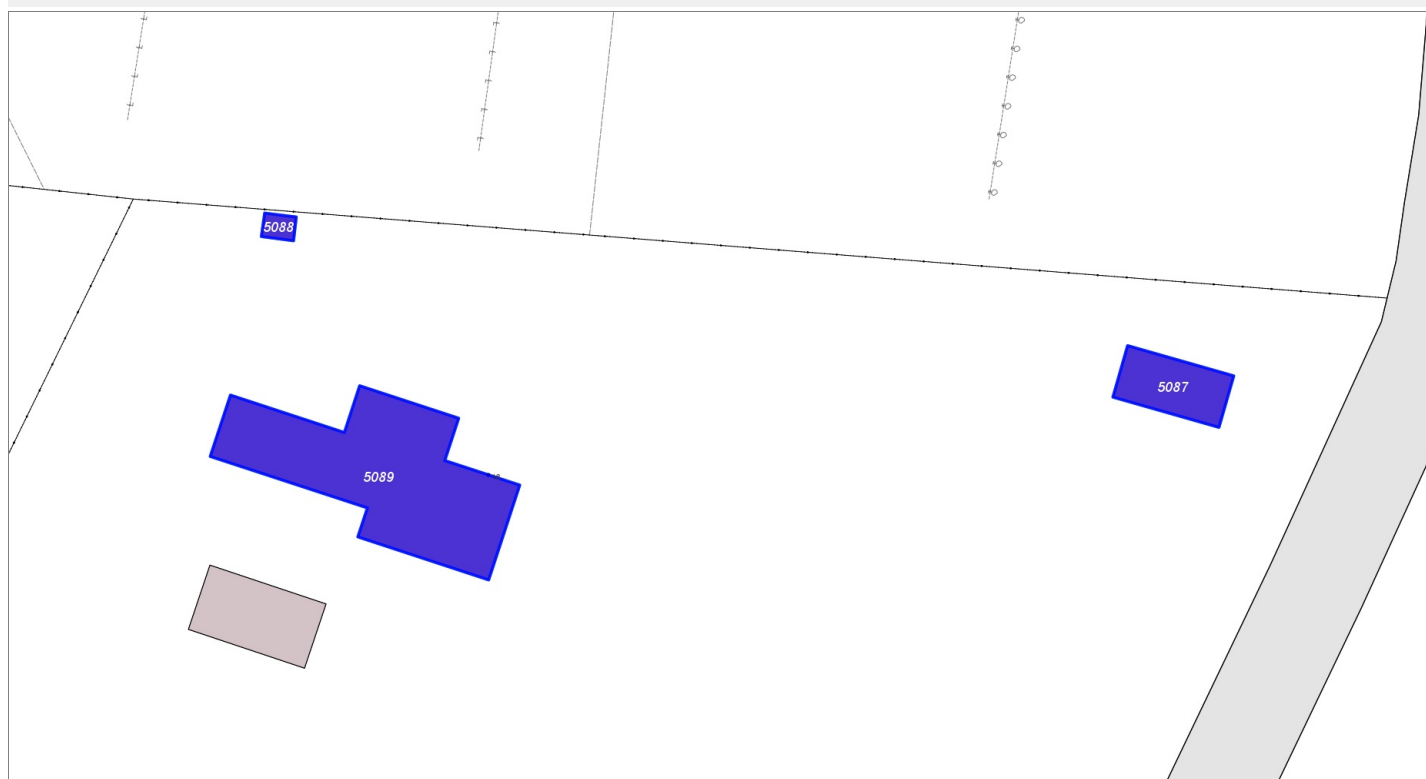
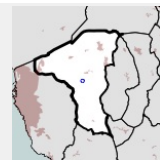


FOTO n° 1941 (edificio 4285)



**Edifici associati alla Scheda:**

ID 5087 | ID 5088 | ID 5089



**Informazioni sulla Scheda**

- **Data rilevazione** 11/11/2021
- **Non rilevabile:** non accessibile, la proprietà ha il cancello chiuso
- **Ambito** rurale
- **Località** Poggio ai Grilli
- **Denominazione** Le Querciole
- **Tipologia insediativa** non classificabile
- **Note**  
la proprietà ha il cancello chiuso lungo la strada pubblica e siepi molto alte che impediscono di vedere gli edifici all'interno della proprietà;

**Informazioni sull'Edificio 5087**

**Unità volumetriche dell'Edificio 5087**

| N°   | Foglio | Particella | Superficie coperta CTR (m <sup>2</sup> ) | N° piani | Piani interrati | Mansarda |
|------|--------|------------|--|----------|-----------------|----------|
| 5051 | 70     | 276        | 58.4                                     |          |                 |          |

**Funzioni d'uso**

- **Usi prevalenti:**
- **Usi standard:**
- **Usi presenti:** residenza

**Informazioni sull'Edificio 5088**

**Unità volumetriche dell'Edificio 5088**

| N°    | Foglio | Particella | Superficie coperta CTR (m <sup>2</sup> ) | N° piani | Piani interrati | Mansarda |
|-------|--------|------------|--|----------|-----------------|----------|
| 14192 | 70     | 276        | 7.56                                     |          |                 |          |

**Funzioni d'uso**

- **Usi prevalenti:**
- **Usi standard:**
- **Usi presenti:** residenza

**Informazioni sull'Edificio 5089**

**Unità volumetriche dell'Edificio 5089**

| N°   | Foglio | Particella | Superficie coperta CTR (m <sup>2</sup> ) | N° piani | Piani interrati | Mansarda |
|------|--------|------------|--|----------|-----------------|----------|
| 5050 | 70     | 276        | 289.03                                   |          |                 |          |

- Funzioni d'uso**
- **Usi prevalente:**
  - **Usi standard:**
  - **Usi presenti:** residenza

## Rilievi fotografici

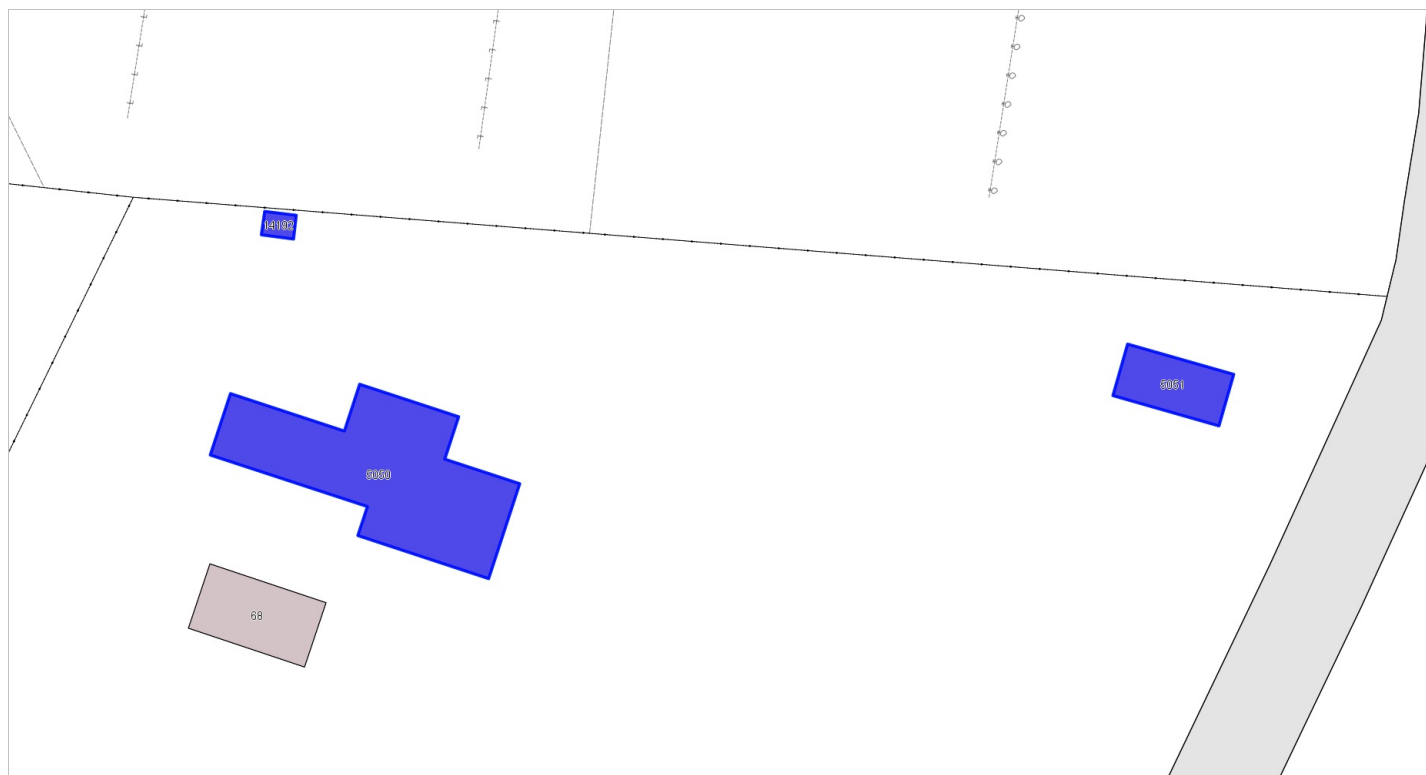


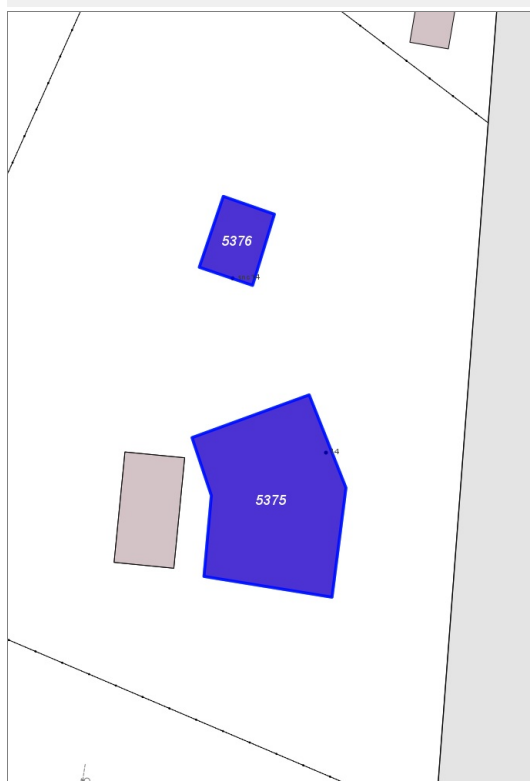
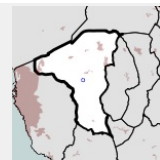
FOTO n° 1942 (pertinenza)





**Edifici associati alla Scheda:**

ID 5375 | ID 5376



**Informazioni sulla Scheda**

- **Data rilevazione** 11/11/2021
- **Ambito** rurale
- **Località** Poggio ai Grilli
- **Denominazione** Le Querciole
- **Tipologia insediativa** edificio isolato su lotto
- **Note**  
alcune foto sono state inserite da google maps, visto che l'edificio sembra essere una struttura ricettiva

**Informazioni sull'Edificio 5375**

**Unità volumetriche dell'Edificio 5375**

| N°   | Foglio | Particella | Superficie coperta CTR (m²) | N° piani | Piani interrati | Mansarda |
|------|--------|------------|-----------------------------|----------|-----------------|----------|
| 3576 | 70     | 81         | 269.13                      |          |                 |          |

**Funzioni d'uso**

- **Usò prevalente:**
- **Usi standard:** strutture ricettive
- **Usi presenti:** residenza

**Tipologia edilizia**

**casa isolata su lotto**

**Informazioni sull'Edificio 5376**

**Unità volumetriche dell'Edificio 5376**

| N°    | Foglio | Particella | Superficie coperta CTR (m²) | N° piani | Piani interrati | Mansarda |
|-------|--------|------------|-----------------------------|----------|-----------------|----------|
| 14196 | 70     | 81         | 48.67                       |          |                 |          |

**Funzioni d'uso**

- **Usò prevalente:**
- **Usi standard:**
- **Usi presenti:** residenza

**Rilievi fotografici**

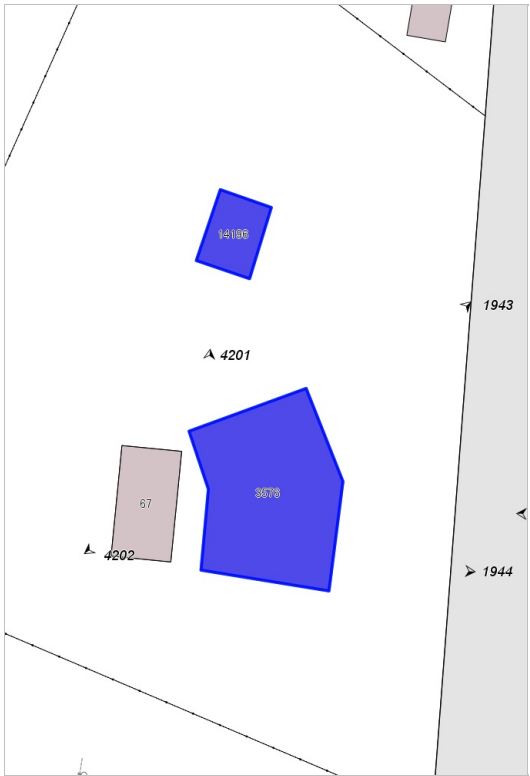


FOTO n° 1943 (edificio 5375)



FOTO n° 1944 (edificio 5375)



FOTO n° 4201 (edificio 5375)

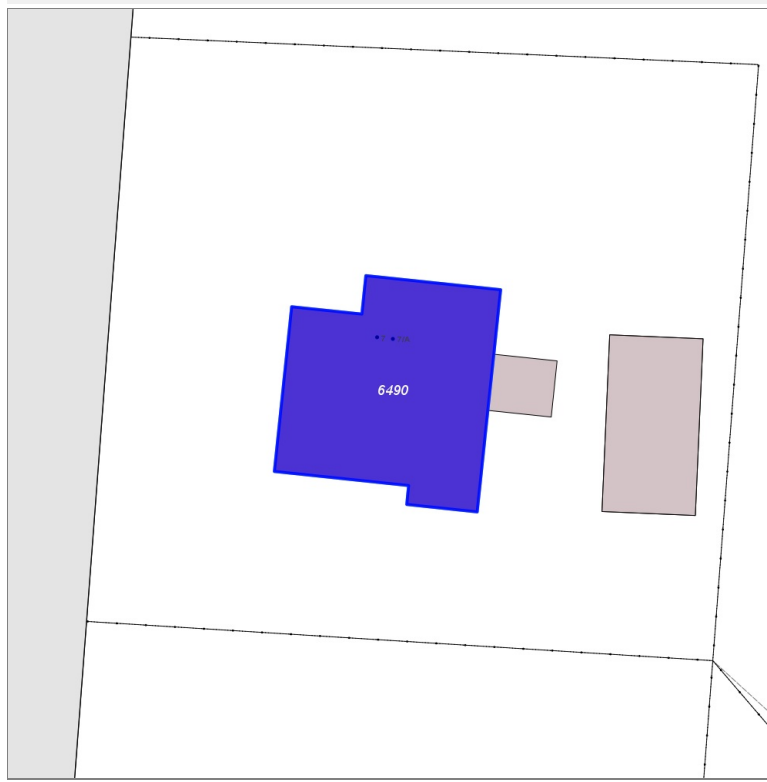
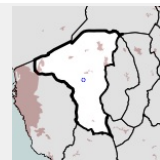


FOTO n° 4202 (edificio 5375)



**Edifici associati alla Scheda:**

ID 6490



**Informazioni sulla Scheda**

- **Data rilevazione** 11/11/2021
- **Ambito** rurale
- **Località** Poggio ai Grilli
- **Denominazione** Le Querciole
- **Tipologia insediativa** edificio isolato su lotto

**Informazioni sull'Edificio 6490**

**Unità volumetriche dell'Edificio 6490**

| N°   | Foglio | Particella | Superficie coperta CTR (m <sup>2</sup> ) | N° piani | Piani interrati | Mansarda |
|------|--------|------------|--|----------|-----------------|----------|
| 5385 | 76     | 128        | 229.76                                   |          |                 |          |

**Funzioni d'uso**

- **Usò prevalente:**
- **Usi standard:** residenziale
- **Usi presenti:** residenza servizi

**Tipologia edilizia**

**casa isolata su lotto**

**Rilievi fotografici**

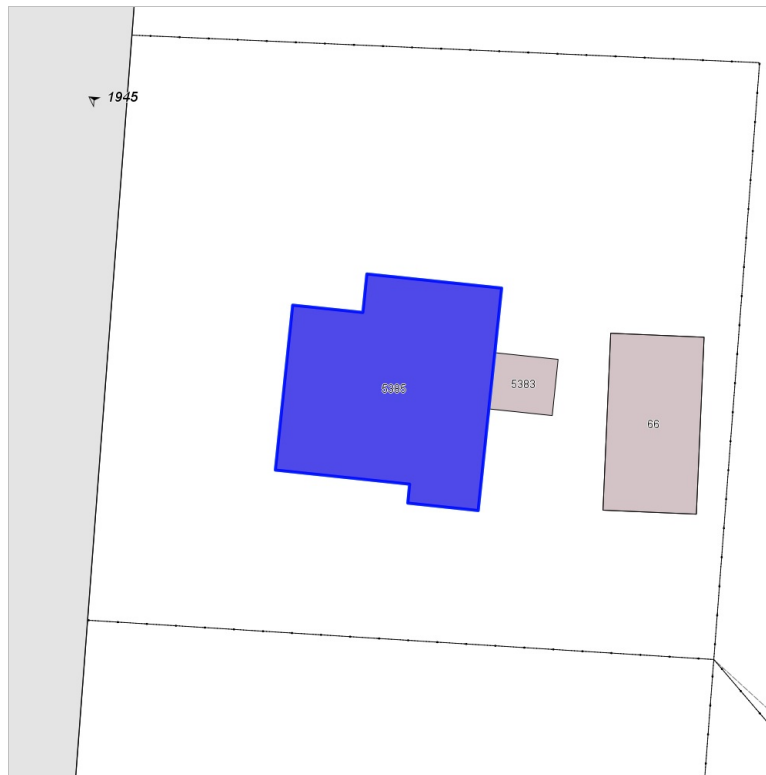
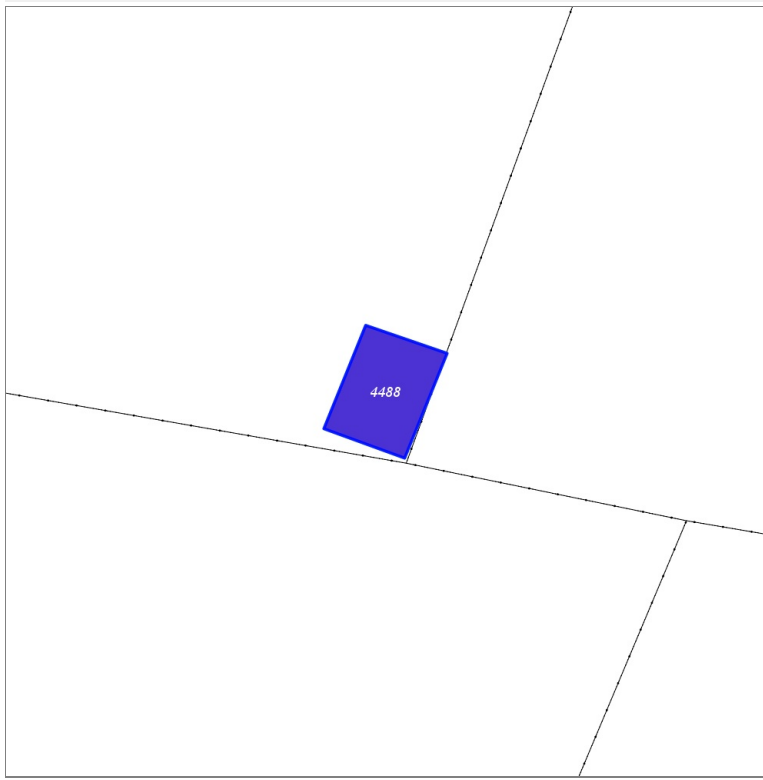
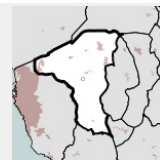


FOTO n° 1945 (edificio 6490)



## Edifici associati alla Scheda:

ID 4488

**Informazioni sulla Scheda**

- **Data rilevazione** 11/11/2021
- **Non rilevabile:** la proprietà ha il cancello chiuso lungo la strada pubblica e siepi molto alte che impediscono di vedere gli edifici all'interno della proprietà;
- **Ambito** rurale
- **Località** Poggio ai Grilli
- **Denominazione** Le Querciole
- **Tipologia insediativa** non classificabile

**Informazioni sull'Edificio 4488**

## Unità volumetriche dell'Edificio 4488

| N°    | Foglio | Particella | Superficie coperta CTR (m <sup>2</sup> ) | N° piani | Piani interrati | Mansarda |
|-------|--------|------------|--|----------|-----------------|----------|
| 14228 | 70     | 286        | 38.16                                    |          |                 |          |

## Funzioni d'uso

- **Usò prevalente:**
- **Usi standard:**
- **Usi presenti:** altro

**Rilievi fotografici**

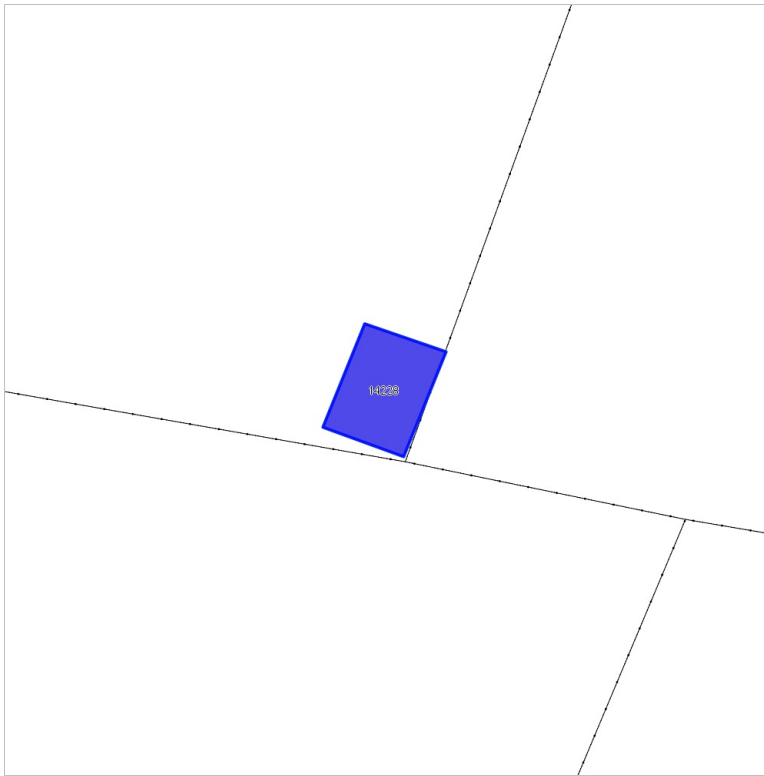
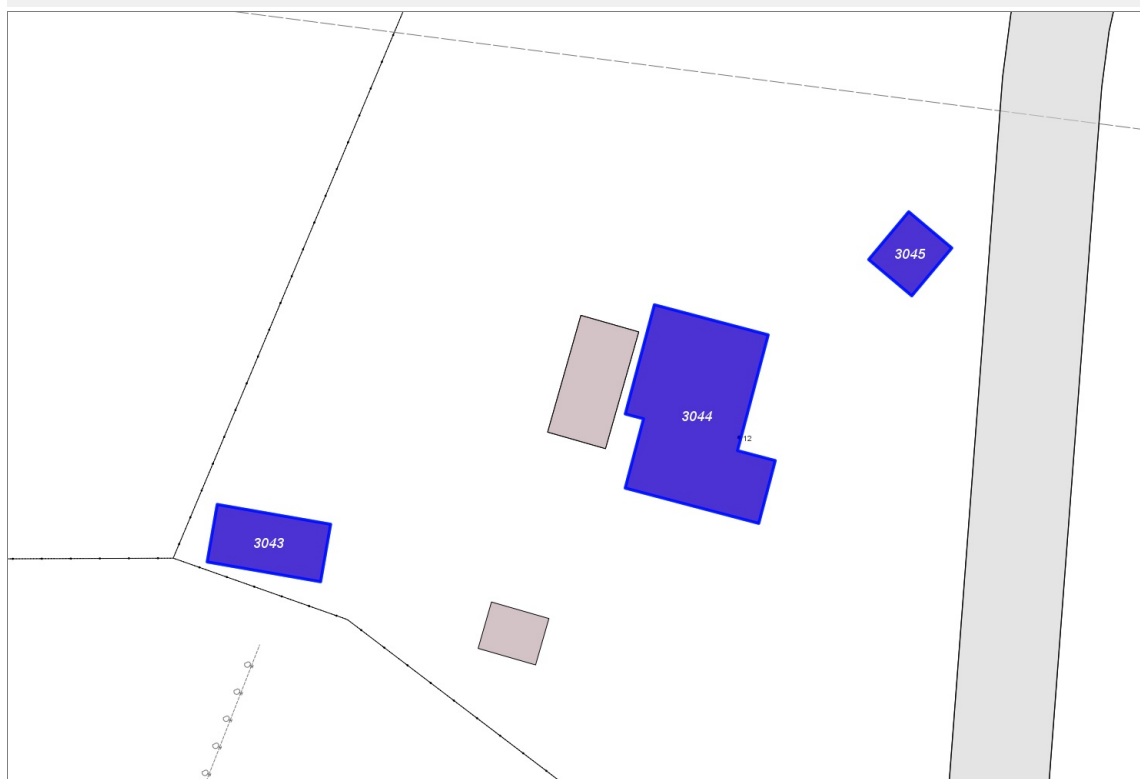
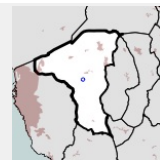


FOTO n° 3969 (pertinenza)



**Edifici associati alla Scheda:**

ID 3043 | ID 3044 | ID 3045



**Informazioni sulla Scheda**

- **Data rilevazione** 11/11/2021
- **Ambito** rurale
- **Località** Poggio ai Grilli
- **Denominazione** Le Querciole
- **Tipologia insediativa** edificio isolato su lotto

**Informazioni sull'Edificio 3043**

**Unità volumetriche dell'Edificio 3043**

| N°   | Foglio | Particella | Superficie coperta CTR (m²) | N° piani | Piani interrati | Mansarda |
|------|--------|------------|-----------------------------|----------|-----------------|----------|
| 5110 | 70     | 46         | 67.73                       |          |                 |          |

**Funzioni d'uso**

- **Usò prevalente:**
- **Usi standard:**
- **Usi presenti:** residenza

**Informazioni sull'Edificio 3044**

**Unità volumetriche dell'Edificio 3044**

| N°   | Foglio | Particella | Superficie coperta CTR (m²) | N° piani | Piani interrati | Mansarda |
|------|--------|------------|-----------------------------|----------|-----------------|----------|
| 5111 | 70     | 46         | 231.27                      |          |                 |          |

**Funzioni d'uso**

- **Usò prevalente:**
- **Usi standard:** residenziale
- **Usi presenti:** residenza

**Tipologia edilizia**  
casa isolata su lotto

**Informazioni sull'Edificio 3045**

**Unità volumetriche dell'Edificio 3045**

| N°   | Foglio | Particella | Superficie coperta CTR (m²) | N° piani | Piani interrati | Mansarda |
|------|--------|------------|-----------------------------|----------|-----------------|----------|
| 5112 | 70     | 46         | 35.42                       |          |                 |          |

**Funzioni d'uso**

- **Usi prevalente:**
- **Usi standard:**
- **Usi presenti:** residenza

## Rilievi fotografici

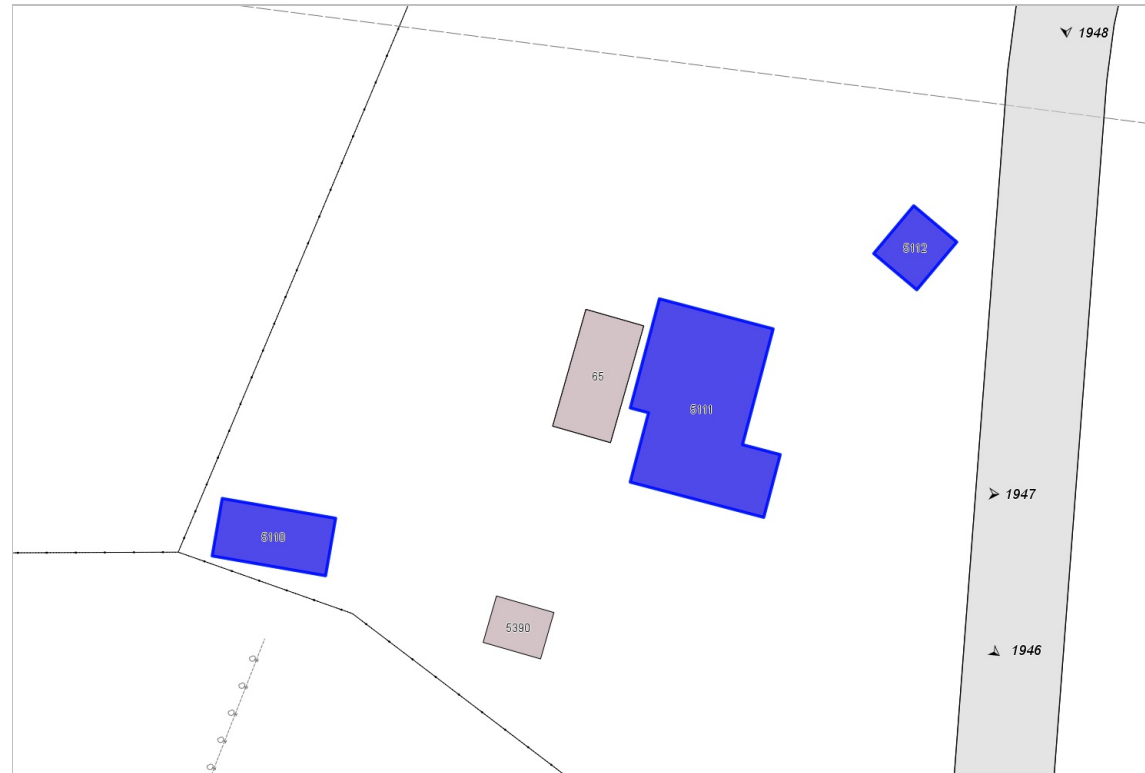


FOTO n° 1946 (edificio 3044)



FOTO n° 1947 (edificio 3044)

