

Gruppo di lavoro

Sindaco

Adelio Antolini

Assessore all'urbanistica

Mila Giommetti

Progettista

Dirigente e Responsabile del Procedimento

Leonardo Zinna

Ufficio di piano

Federica Tani, Francesca Guerrazzi

Servizio edilizia privata e SUAP

Claudio Belcari (fino al 6/10/2023)

Sandro Lischi (dal 7/10/2023)

Garante dell'informazione e della partecipazione

Annamaria Sinno (fino al 17/04/2023)

Francesca Guerrazzi (dal 18/04/2023)

Co - progettista

Chiara Nostrato

Collaborazione al progetto urbanistico

Benedetta Biaggini

Collaboratori aspetti grafici e rilievi p.e.e.

Giulia D'Ercole, Giovanna Montoro, Marco Lischi

Aspetti geologici e sismici

Federica Tani

Aspetti idraulici

PR.I.MA. INGEGNERIA STP - Nicola Buchignani

Valutazione ambientale strategica e

Valutazione di incidenza ambientale

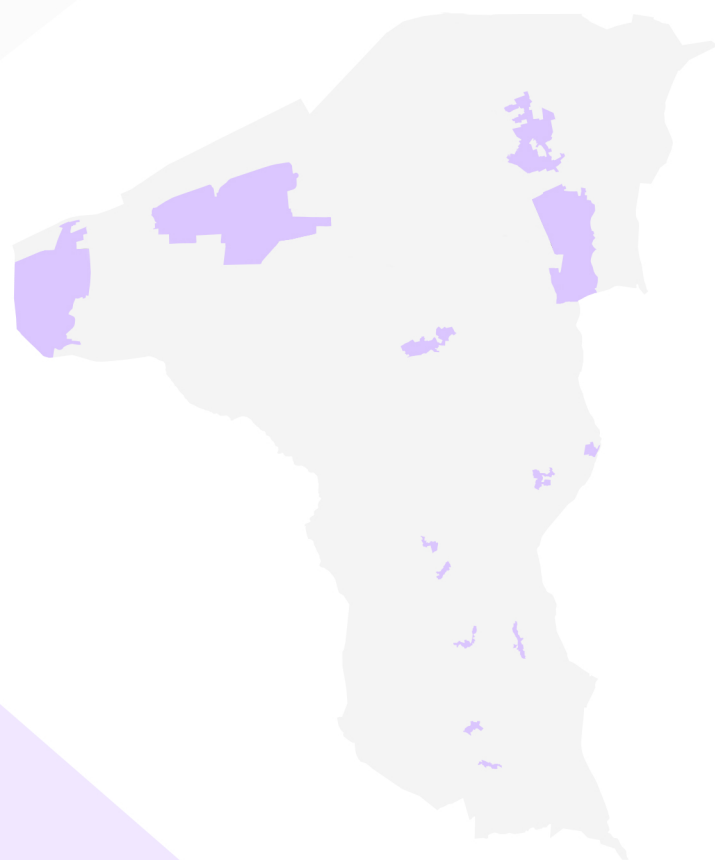
Andrea Giraldi

Aspetti cartografici e Database Geografico

LDP Progetti GIS srl

Aspetti partecipativi

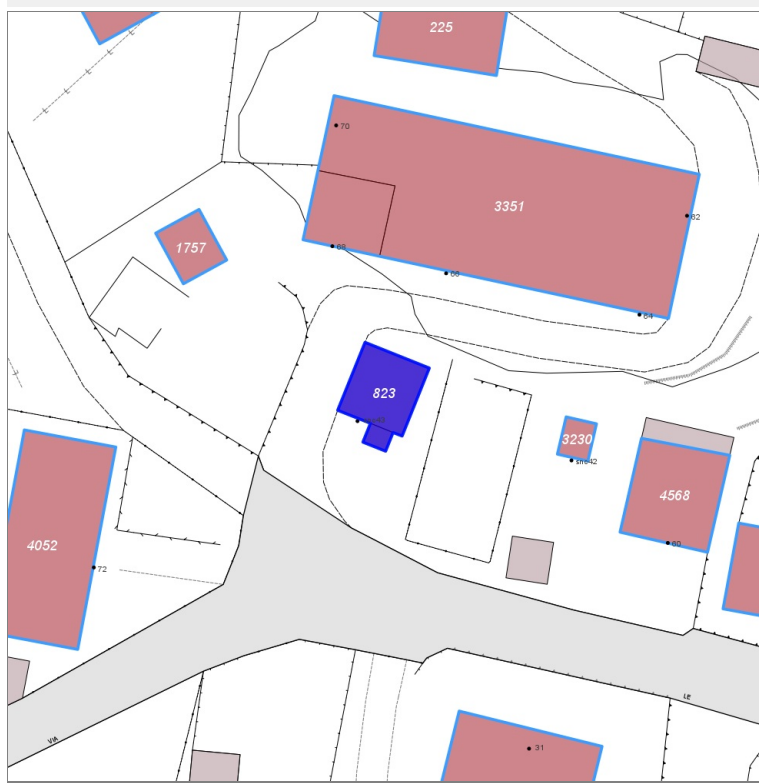
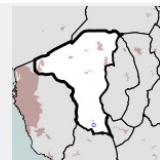
SIMURG RICERCHE - Claudia Casini



QC02 - Patrimonio edilizio soggetto a schedatura (rilievi 2021-2022)

Edifici associati alla Scheda:

ID 823



Informazioni sulla Scheda

- **Data rilevazione** 06/11/2021
- **Ambito** rurale
- **Località** Le Case di Colognole
- **Tipologia insediativa** edificio isolato su lotto

Informazioni sull'Edificio 823

Unità volumetriche dell'Edificio 823

N°	Foglio	Particella	Superficie coperta CTR (m²)	N° piani	Piani interrati	Mansarda
9989	109	519	18.67			
9992	109	519	1.81			

Funzioni d'uso

- **Usò prevalente:**
- **Usi standard:** residenziale
- **Usi presenti:** altro

Tipologia edilizia
annesso (generico)

Rilievi fotografici

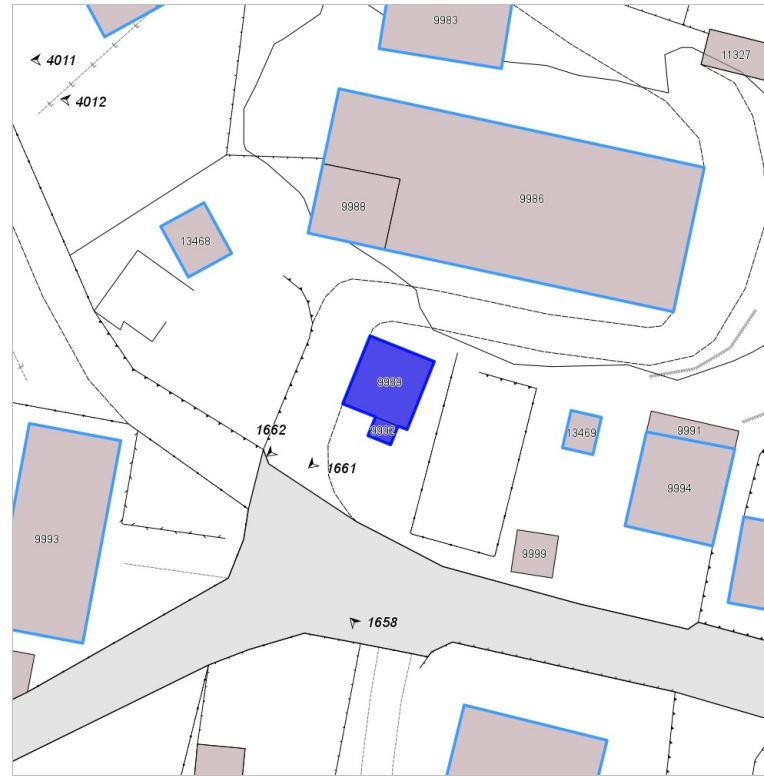
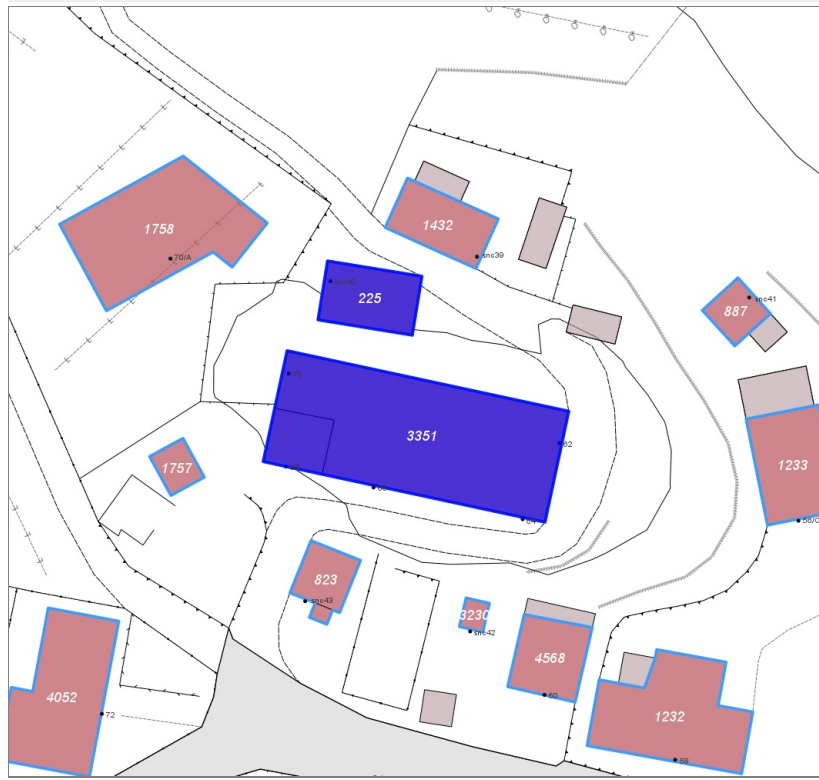
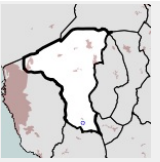


FOTO n° 1661 (edificio 823)



Edifici associati alla Scheda:

ID 225 ID 3351



Informazioni sulla Scheda

- **Data rilevazione** 06/11/2021
- **Ambito** rurale
- **Località** Le Case di Colognole
- **Tipologia insediativa** edificio isolato su lotto

Informazioni sull'Edificio 225

Unità volumetriche dell'Edificio 225

N°	Foglio	Particella	Superficie coperta CTR (m²)	N° piani	Piani interrati	Mansarda
9983	109	542	35.36			

Funzioni d'uso

- **Usò prevalente:**
- **Usi standard:** residenziale
- **Usi presenti:** altro

Tipologia edilizia
annesso (generico)

Informazioni sull'Edificio 3351

Unità volumetriche dell'Edificio 3351

N°	Foglio	Particella	Superficie coperta CTR (m²)	N° piani	Piani interrati	Mansarda
9986	109	101	182.07			
9988	109	101	20.62			

Funzioni d'uso

- **Usò prevalente:**
- **Usi standard:** residenziale
- **Usi presenti:** residenza

Tipologia edilizia
casa isolata su lotto di matrice rurale

Rilievi fotografici

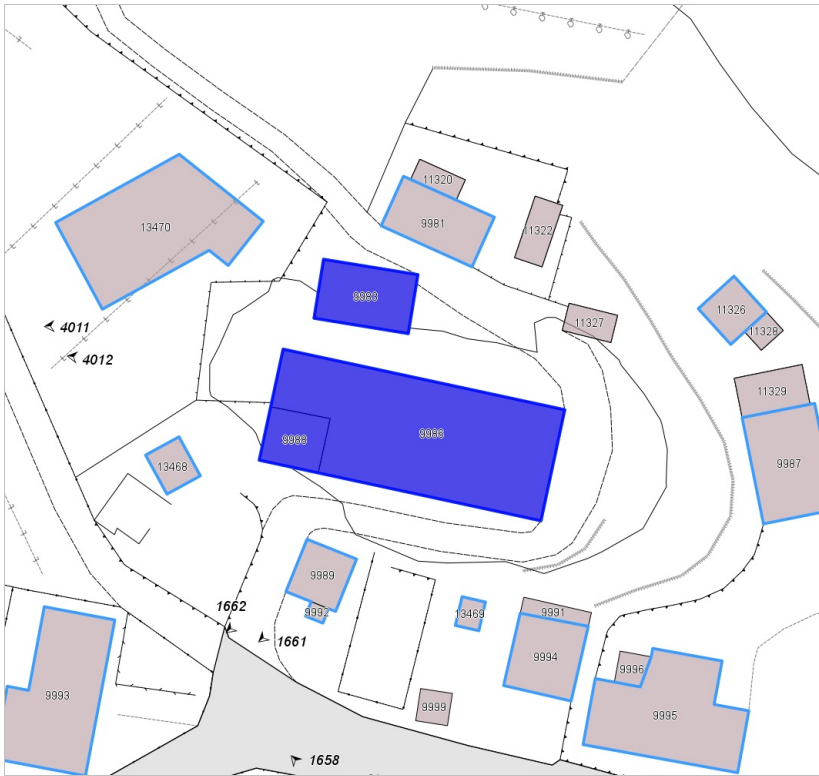


FOTO n° 4011 (edificio 225)



FOTO n° 1662 (edificio 3351)

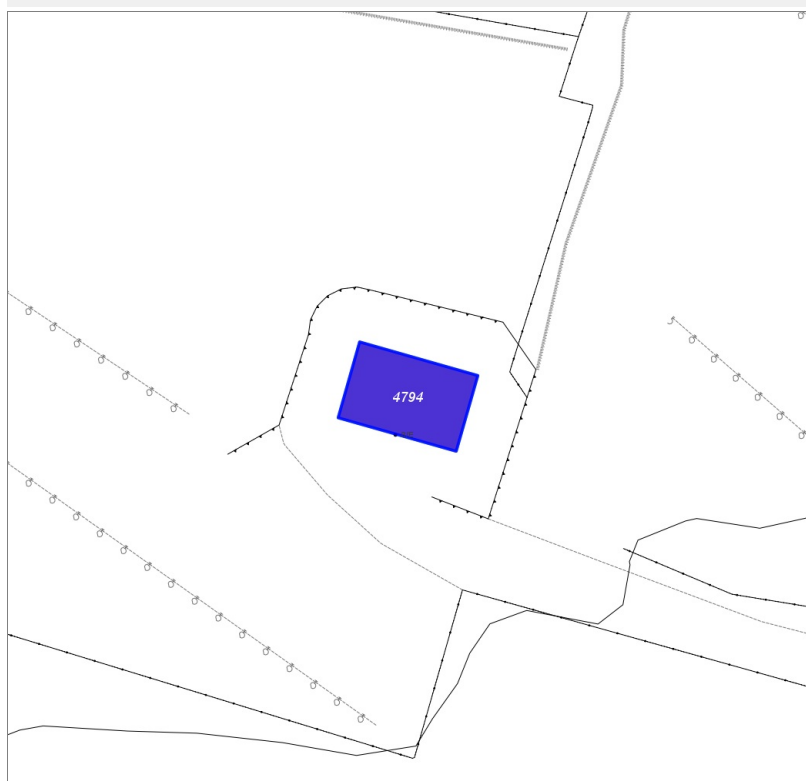
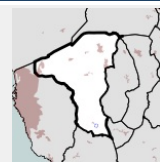


FOTO n° 4012 (edificio 3351)



Edifici associati alla Scheda:

ID 4794



Informazioni sulla Scheda

- **Data rilevazione** 06/11/2021
- **Ambito** rurale
- **Località** Le Case di Colognole
- **Tipologia insediativa** edificio isolato su lotto
- **Note**
L'edificio non si vede molto bene a causa del cancello chiuso e dalla presenza di ulivi

Informazioni sull'Edificio 4794

Unità volumetriche dell'Edificio 4794

N°	Foglio	Particella	Superficie coperta CTR (m ²)	N° piani	Piani interrati	Mansarda
9953	109	512	35.53			

Funzioni d'uso

- **Usò prevalente:**
- **Usi standard:** residenziale
- **Usi presenti:** altro

Tipologia edilizia

casa isolata su lotto

Rilievi fotografici



FOTO n° 1664 (edificio 4794)

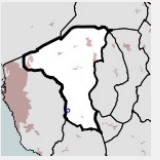


FOTO n° 1665 (edificio 4794)



Edifici associati alla Scheda:

ID 4265 | ID 4266 | ID 4267



Informazioni sulla Scheda

- **Data rilevazione** 06/11/2021
- **Non rilevabile:** non accessibile, a causa dello stato della strada che porta agli edifici
- **Ambito** rurale
- **Località** Colognole
- **Denominazione** Il Pianone
- **Tipologia insediativa** non classificabile

Informazioni sull'Edificio 4265

Unità volumetriche dell'Edificio 4265

N°	Foglio	Particella	Superficie coperta CTR (m ²)	N° piani	Piani interrati	Mansarda
9390	102	45	39.05			

Funzioni d'uso

- **Usi prevalente:**
- **Usi standard:**
- **Usi presenti:** residenza servizi

Informazioni sull'Edificio 4266

Unità volumetriche dell'Edificio 4266

N°	Foglio	Particella	Superficie coperta CTR (m ²)	N° piani	Piani interrati	Mansarda
13612	102	45	97.43			

Funzioni d'uso

- **Usi prevalente:**
- **Usi standard:**
- **Usi presenti:** residenza servizi

Informazioni sull'Edificio 4267

Unità volumetriche dell'Edificio 4267

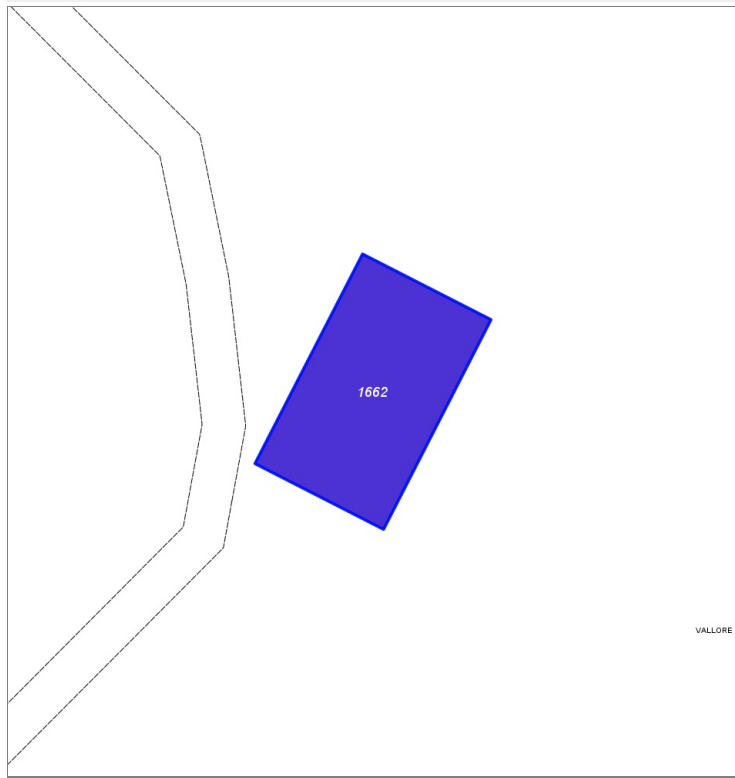
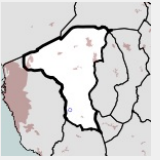
N°	Foglio	Particella	Superficie coperta CTR (m ²)	N° piani	Piani interrati	Mansarda
9388	102	45	98.66			
9389	102	45	139.83			

Funzioni d'uso

- **Usi prevalente:**
- **Usi standard:**
- **Usi presenti:** residenza servizi

Edifici associati alla Scheda:

ID 1662



Informazioni sulla Scheda

- **Data rilevazione** 06/11/2021
- **Non rilevabile:** non accessibile
- **Ambito** rurale
- **Località** P. le Vallore
- **Tipologia insediativa** non classificabile

Informazioni sull'Edificio 1662

Unità volumetriche dell'Edificio 1662

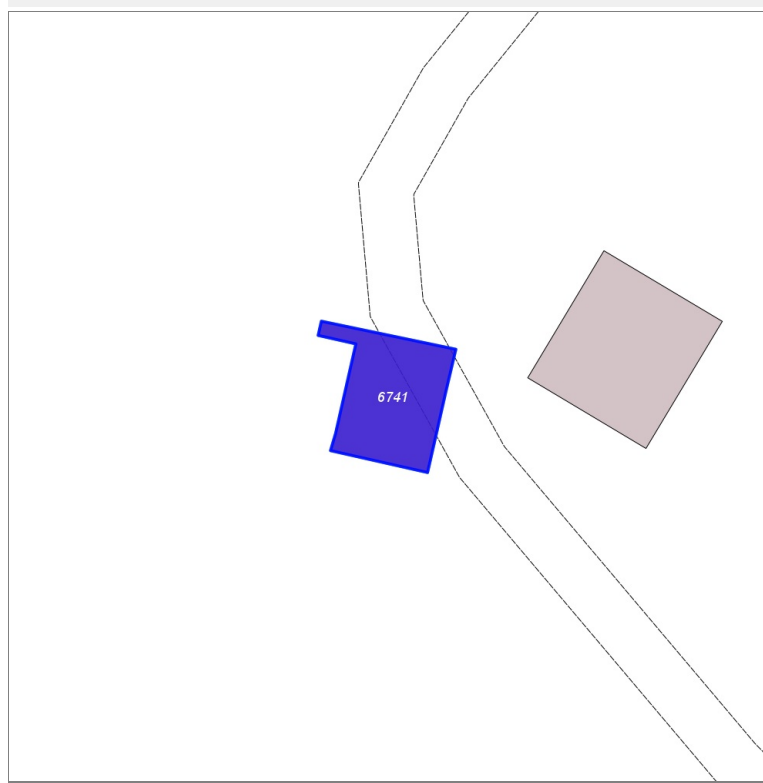
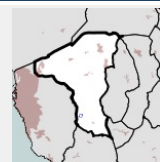
N°	Foglio	Particella	Superficie coperta CTR (m ²)	N° piani	Piani interrati	Mansarda
795	98	38	223.19			

Funzioni d'uso

- **Usi prevalenti:**
- **Usi standard:**
- **Usi presenti:** residenza

Edifici associati alla Scheda:

ID 6741



Informazioni sulla Scheda

- **Data rilevazione** 06/11/2021
- **Ambito** rurale
- **Località** P. le Vallore
- **Tipologia insediativa** non classificabile

Informazioni sull'Edificio 6741

Unità volumetriche dell'Edificio 6741

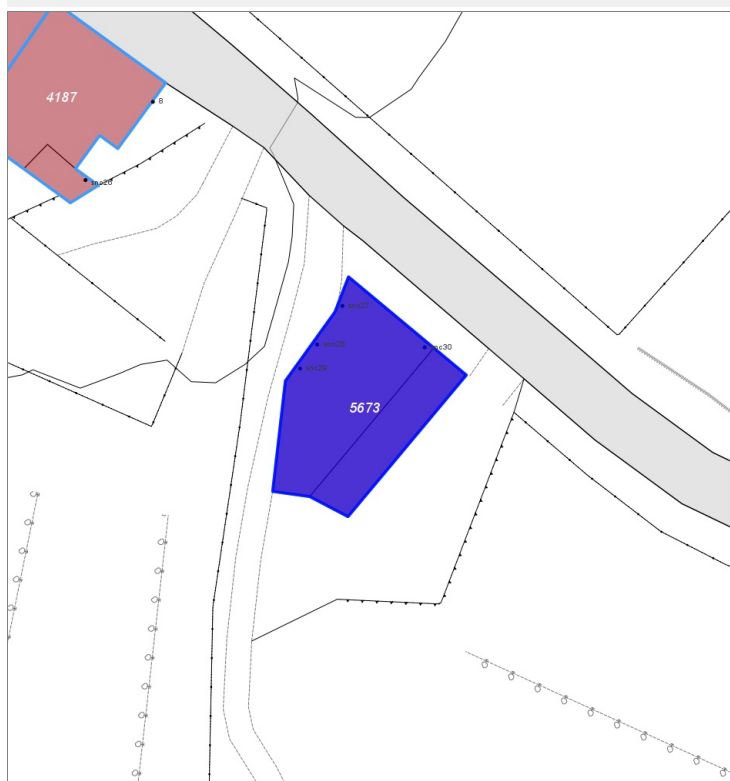
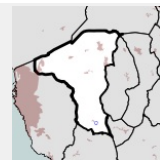
N°	Foglio	Particella	Superficie coperta CTR (m ²)	N° piani	Piani interrati	Mansarda
13610	98	37	54.32			

Funzioni d'uso

- **Usi prevalente:**
- **Usi standard:**
- **Usi presenti:** residenza

Edifici associati alla Scheda:

ID 5673



Informazioni sulla Scheda

- **Data rilevazione** 06/11/2021
- **Ambito** urbano
- **Località** Marmigliano
- **Tipologia insediativa** lineare lungo strada

Informazioni sull'Edificio 5673

Unità volumetriche dell'Edificio 5673

N°	Foglio	Particella	Superficie coperta CTR (m²)	N° piani	Piani interrati	Mansarda
9950	109	441	99.19			
9951	109	441	45.65			

Funzioni d'uso

- **Usò prevalente:**
- **Usi standard:**
- **Usi presenti:** altro

Tipologia edilizia
annesso (generico)

Rilievi fotografici

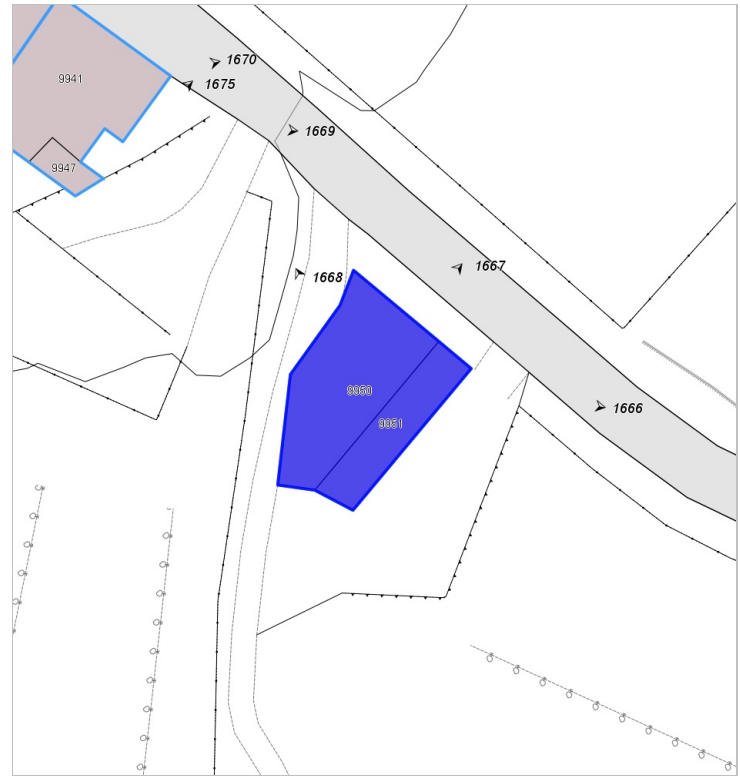


FOTO n° 1666 (edificio 5673)



FOTO n° 1667 (edificio 5673)

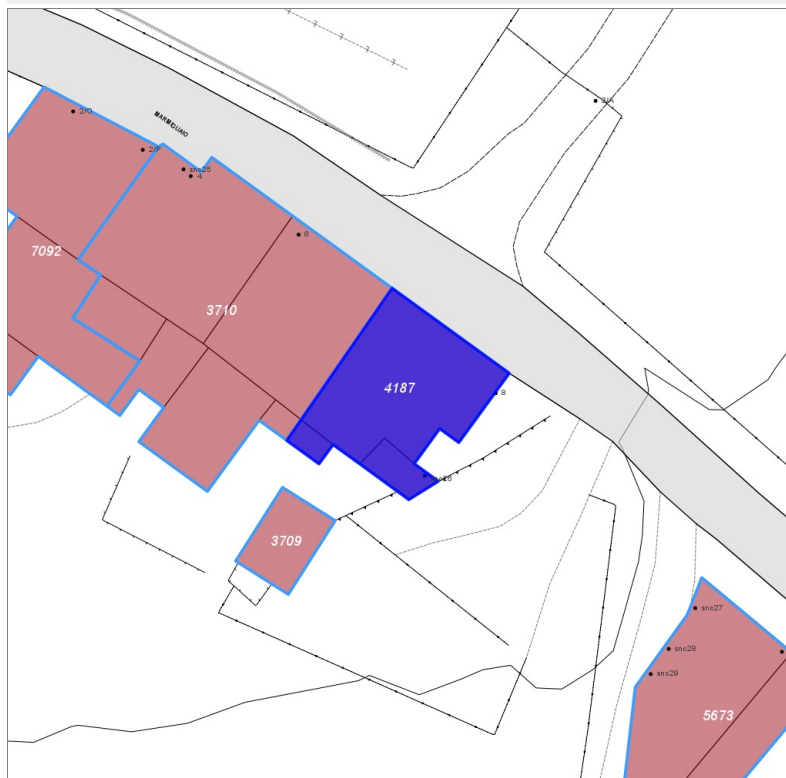
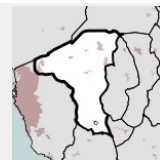


FOTO n° 1668 (edificio 5673)



Edifici associati alla Scheda:

ID 4187



Informazioni sulla Scheda

- Data rilevazione 06/11/2021
- Ambito urbano
- Località Marmigliano
- Tipologia insediativa lineare lungo strada

Informazioni sull'Edificio 4187

Unità volumetriche dell'Edificio 4187

N°	Foglio	Particella	Superficie coperta CTR (m²)	N° piani	Piani interrati	Mansarda
9941	109	35	102.17			
9946	109	35	5.09			
9947	109	35	11.12			

Funzioni d'uso

- Uso prevalente:
- Usi standard: residenziale
- Usi presenti: residenza misto

Tipologia edilizia
edificio a schiera

Rilievi fotografici

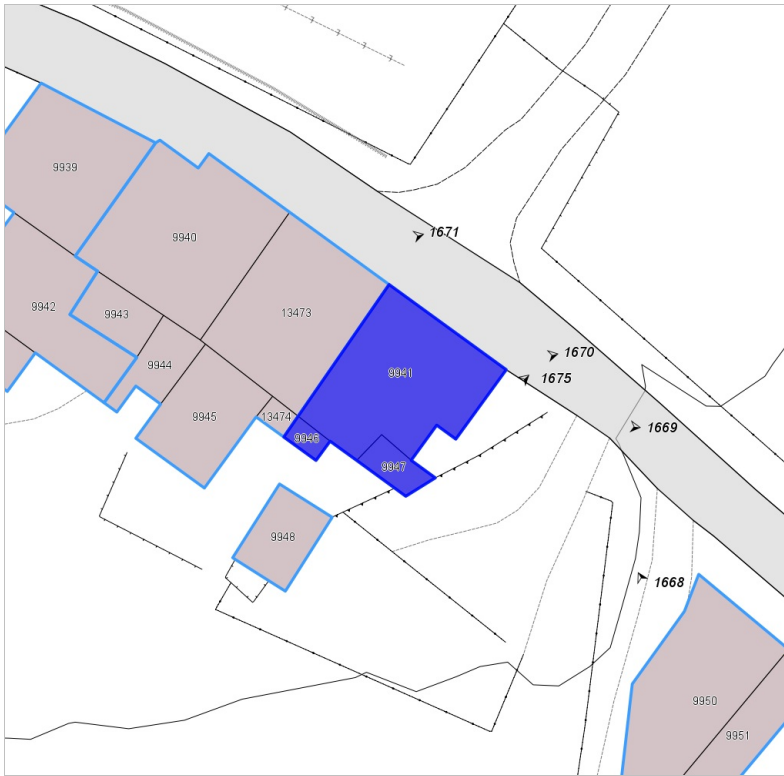


FOTO n° 1669 (edificio 4187)



FOTO n° 1670 (edificio 4187)

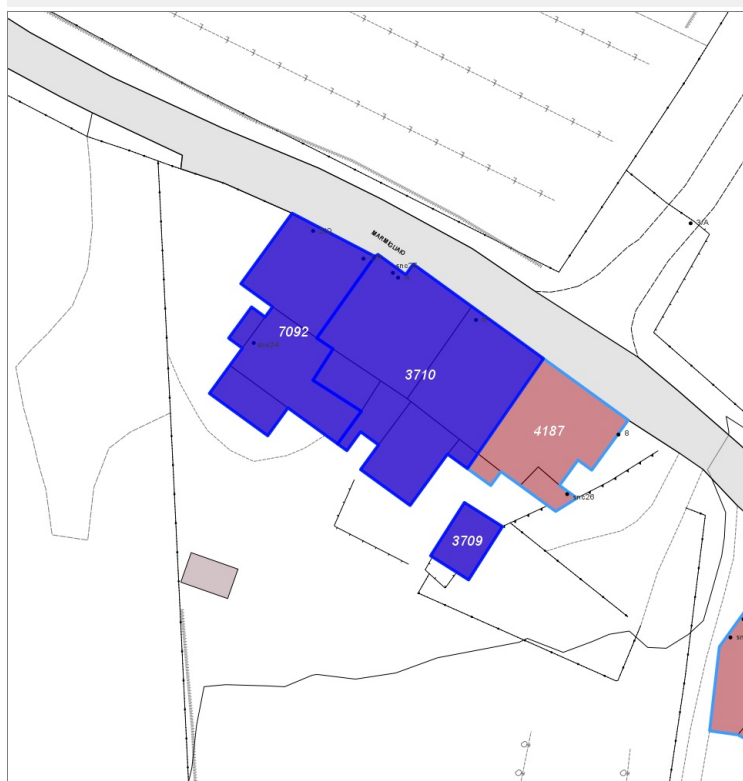
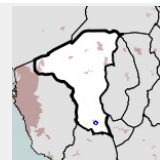


FOTO n° 1675 (edificio 4187)



Edifici associati alla Scheda:

ID 3709 | ID 3710 | ID 7092



Informazioni sulla Scheda

- **Data rilevazione** 06/11/2021
- **Ambito** urbano
- **Località** Marmigliano
- **Tipologia insediativa** lineare lungo strada

Informazioni sull'Edificio 3709

Unità volumetriche dell'Edificio 3709

N°	Foglio	Particella	Superficie coperta CTR (m ²)	N° piani	Piani interrati	Mansarda
9948	109	33	28.09			

Funzioni d'uso

- **Usi prevalente:**
- **Usi standard:**
- **Usi presenti:** industria

Informazioni sull'Edificio 3710

Unità volumetriche dell'Edificio 3710

N°	Foglio	Particella	Superficie coperta CTR (m ²)	N° piani	Piani interrati	Mansarda
9940	109	33	118.04			
9943	109	33	20.71			
9944	109	33	21.13			
9945	109	33	50.42			
13473	109	33	100.29			
13474	109	33	4.42			

Funzioni d'uso

- **Usi prevalente:**
- **Usi standard:** residenziale
- **Usi presenti:** industria

Tipologia edilizia
edificio a schiera

Informazioni sull'Edificio 7092

Unità volumetriche dell'Edificio 7092

N°	Foglio	Particella	Superficie coperta CTR (m ²)	N° piani	Piani interrati	Mansarda
9939	109	33	86.1			

9942	109	33	76.39			
11308			6.46			
11309	109	33	24.59			

Funzioni d'uso

- **Usò prevalente:**
- **Usi standard:** residenziale
- **Usi presenti:**

**Tipologia edilizia
annesso (generico)**

Rilievi fotografici



FOTO n° 1671 (edificio 3710)



FOTO n° 1672 (edificio 7092)

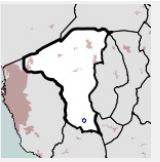


FOTO n° 1673 (edificio 7092)



Edifici associati alla Scheda:

ID 3543 | ID 3544



Informazioni sulla Scheda

- **Data rilevazione** 06/11/2021
- **Ambito** urbano
- **Località** Marmigliano
- **Tipologia insediativa** edificio isolato su lotto

Informazioni sull'Edificio 3543

Unità volumetriche dell'Edificio 3543

N°	Foglio	Particella	Superficie coperta CTR (m ²)	N° piani	Piani interrati	Mansarda
13475	109	544	76.42			

Funzioni d'uso

- **Usi prevalente:**
- **Usi standard:** residenziale
- **Usi presenti:** residenza

Tipologia edilizia

casa isolata su lotto

Informazioni sull'Edificio 3544

Unità volumetriche dell'Edificio 3544

N°	Foglio	Particella	Superficie coperta CTR (m ²)	N° piani	Piani interrati	Mansarda
13476	109	544	76.44			

Funzioni d'uso

- **Usi prevalente:**
- **Usi standard:** residenziale
- **Usi presenti:** residenza

Tipologia edilizia

casa isolata su lotto

Rilievi fotografici

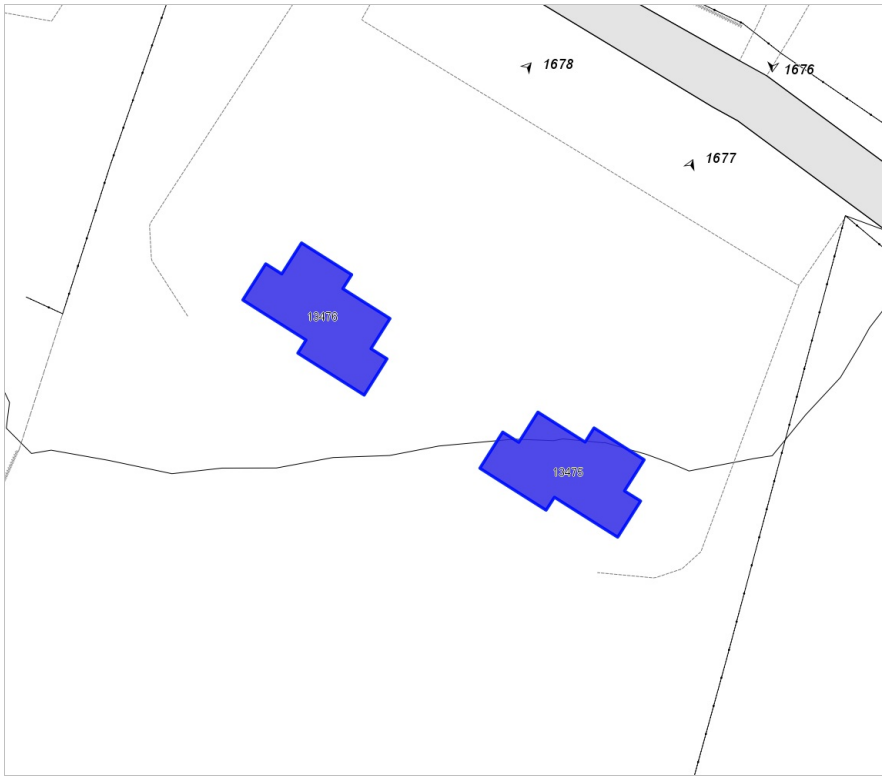


FOTO n° 1677 (edificio 3543)

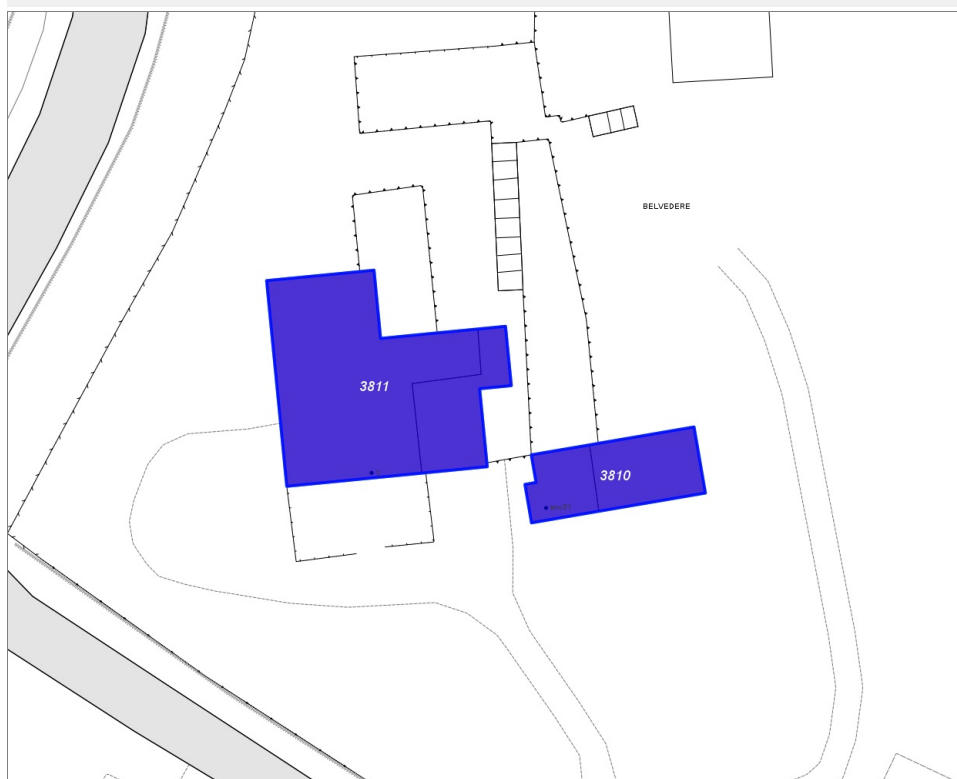
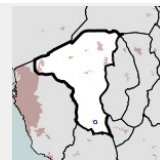


FOTO n° 1678 (edificio 3544)



Edifici associati alla Scheda:

ID 3810 | ID 3811



Informazioni sulla Scheda

- **Data rilevazione** 06/11/2021
- **Ambito** rurale
- **Località** Marmigliano
- **Tipologia insediativa** edificio isolato su lotto

Informazioni sull'Edificio 3810

Unità volumetriche dell'Edificio 3810

N°	Foglio	Particella	Superficie coperta CTR (m ²)	N° piani	Piani interrati	Mansarda
9930	110	49	43			
9931	110	49	25.97			

Funzioni d'uso

- **Usi standard:** residenziale
- **Usi presenti:** residenza

Tipologia edilizia

annesso - baracca

Informazioni sull'Edificio 3811

Unità volumetriche dell'Edificio 3811

N°	Foglio	Particella	Superficie coperta CTR (m ²)	N° piani	Piani interrati	Mansarda
9928	110	49	175.85			
9929	110	49	46.64			

Funzioni d'uso

- **Usi standard:** residenziale
- **Usi presenti:** residenza

Tipologia edilizia

casa isolata su lotto di matrice rurale

Rilievi fotografici



FOTO n° 1676 (edificio 3810)



FOTO n° 1679 (edificio 3811)

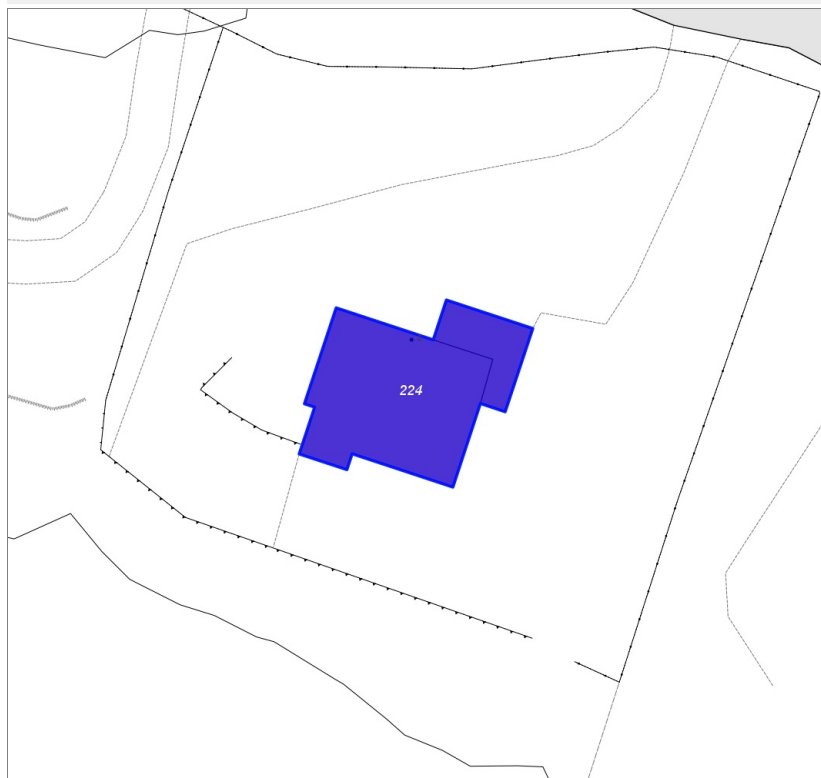
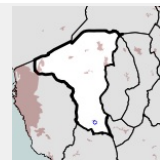


FOTO n° 1680 (edificio 3811)



Edifici associati alla Scheda:

ID 224



Informazioni sulla Scheda

- **Data rilevazione** 06/11/2021
- **Ambito** urbano
- **Località** Marmigliano
- **Tipologia insediativa** edificio isolato su lotto

Informazioni sull'Edificio 224

Unità volumetriche dell'Edificio 224

N°	Foglio	Particella	Superficie coperta CTR (m ²)	N° piani	Piani interrati	Mansarda
9938	109	338	107.6			
12188	109	338	23.89			

Funzioni d'uso

- **Usi prevalente:**
- **Usi standard:** residenziale
- **Usi presenti:** residenza

Tipologia edilizia

casa isolata su lotto

Rilievi fotografici



FOTO n° 1682 (edificio 224)

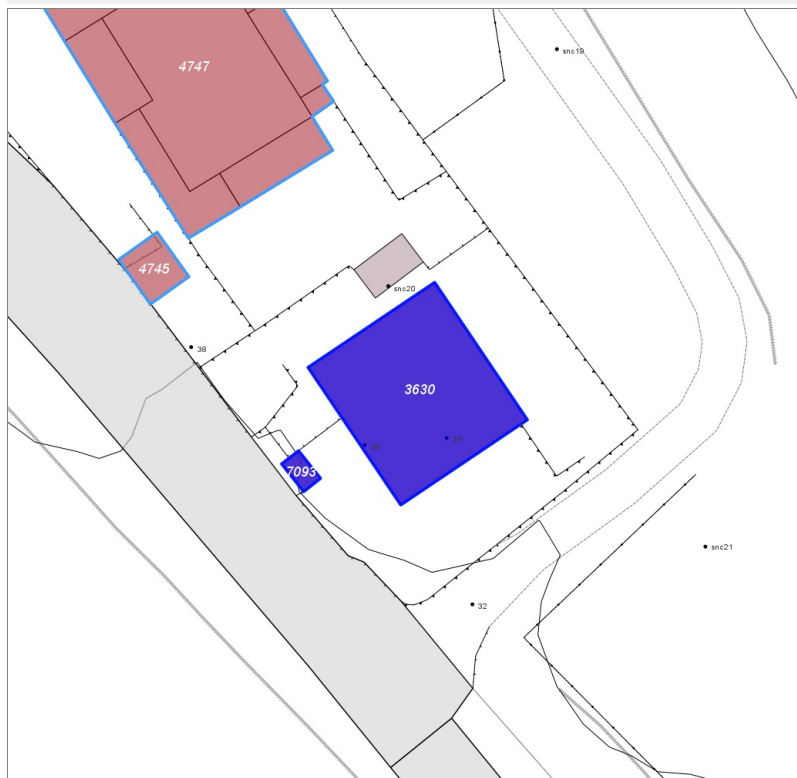
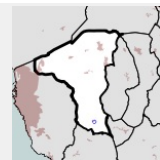


FOTO n° 1683 (edificio 224)



Edifici associati alla Scheda:

ID 3630 | ID 7093



Informazioni sulla Scheda

- **Data rilevazione** 06/11/2021
- **Ambito** urbano
- **Località** Colognole
- **Tipologia insediativa** edificio isolato su lotto

Informazioni sull'Edificio 3630

Unità volumetriche dell'Edificio 3630

N°	Foglio	Particella	Superficie coperta CTR (m ²)	N° piani	Piani interrati	Mansarda
9917	104	281	135.58			

Funzioni d'uso

- **Usi standard:** residenziale
- **Usi presenti:** residenza

Tipologia edilizia

casa isolata su lotto

Informazioni sull'Edificio 7093

Unità volumetriche dell'Edificio 7093

N°	Foglio	Particella	Superficie coperta CTR (m ²)	N° piani	Piani interrati	Mansarda
11291			4.09			

Funzioni d'uso

- **Usi standard:** residenziale
- **Usi presenti:**

Tipologia edilizia

annesso agricolo - tettoia

Rilievi fotografici



FOTO n° 1684 (edificio 3630)



FOTO n° 1685 (edificio 3630)

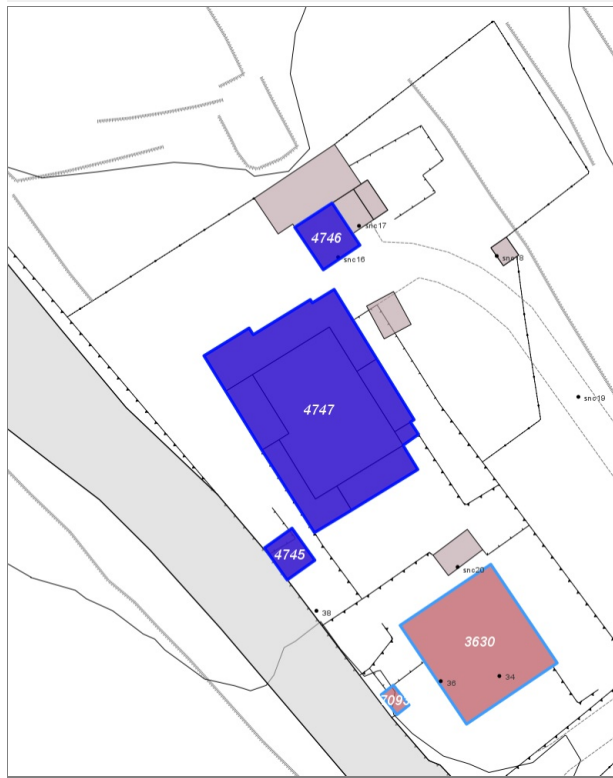
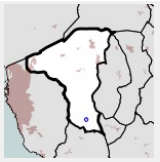


FOTO n° 1686 (edificio 3630)



Edifici associati alla Scheda:

ID 4745 ID 4746 ID 4747



Informazioni sulla Scheda

- **Data rilevazione** 06/11/2021
- **Ambito** urbano
- **Località** Colognole
- **Tipologia insediativa** edificio isolato su lotto

Informazioni sull'Edificio 4745

Unità volumetriche dell'Edificio 4745

N°	Foglio	Particella	Superficie coperta CTR (m ²)	N° piani	Piani interrati	Mansarda
13484	104	437	13.88			

Funzioni d'uso

- **Usi prevalente:**
- **Usi standard:**
- **Usi presenti:** residenza

Informazioni sull'Edificio 4746

Unità volumetriche dell'Edificio 4746

N°	Foglio	Particella	Superficie coperta CTR (m ²)	N° piani	Piani interrati	Mansarda
9906	104	437	23.47			

Funzioni d'uso

- **Usi prevalente:**
- **Usi standard:**
- **Usi presenti:** residenza

Informazioni sull'Edificio 4747

Unità volumetriche dell'Edificio 4747

N°	Foglio	Particella	Superficie coperta CTR (m ²)	N° piani	Piani interrati	Mansarda
9909			66.97			
9910	104	437	139.86			
11287			2.98			
11289			27.03			
11290			22.96			

13486	104	437	17.24			
13487	104	437	22.78			

Funzioni d'uso

- **Usò prevalente:**
- **Usi standard:** residenziale
- **Usi presenti:** residenza

Tipologia edilizia
casa isolata su lotto

Rilievi fotografici



FOTO n° 1687 (edificio 4747)



FOTO n° 1688 (edificio 4747)



FOTO n° 1689 (edificio 4747)



Edifici associati alla Scheda:

ID 314 ID 315 ID 316 ID 317



Informazioni sulla Scheda

- **Data rilevazione** 07/11/2021
- **Ambito** rurale
- **Località** Colognole
- **Tipologia insediativa** edificio isolato su lotto

Informazioni sull'Edificio 314

Unità volumetriche dell'Edificio 314

N°	Foglio	Particella	Superficie coperta CTR (m ²)	N° piani	Piani interrati	Mansarda
9920	109	367	7.86			

Funzioni d'uso

- **Usò prevalente:**
- **Usi standard:** residenziale
- **Usi presenti:** residenza

Tipologia edilizia
annesso - baracca

Informazioni sull'Edificio 315

Unità volumetriche dell'Edificio 315

N°	Foglio	Particella	Superficie coperta CTR (m ²)	N° piani	Piani interrati	Mansarda
9913	109	367	117.23			

Funzioni d'uso

- **Usò prevalente:**
- **Usi standard:** residenziale
- **Usi presenti:** residenza

Tipologia edilizia
casa isolata su lotto

Informazioni sull'Edificio 316

Unità volumetriche dell'Edificio 316

N°	Foglio	Particella	Superficie coperta CTR (m ²)	N° piani	Piani interrati	Mansarda
9924	109	367	46.41			
11296	109	367	68.26			
12149	109	367	16.76			

Funzioni d'uso

- **Usi prevalente:**
- **Usi standard:**
- **Usi presenti:** residenza

Informazioni sull'Edificio 317

Unità volumetriche dell'Edificio 317

N°	Foglio	Particella	Superficie coperta CTR (m ²)	N° piani	Piani interrati	Mansarda
11294	109	367	10.54			

Funzioni d'uso

- **Usi prevalente:**
- **Usi standard:**
- **Usi presenti:** residenza

Rilievi fotografici



FOTO n° 1690 (edificio 315)



FOTO n° 1691 (edificio 315)

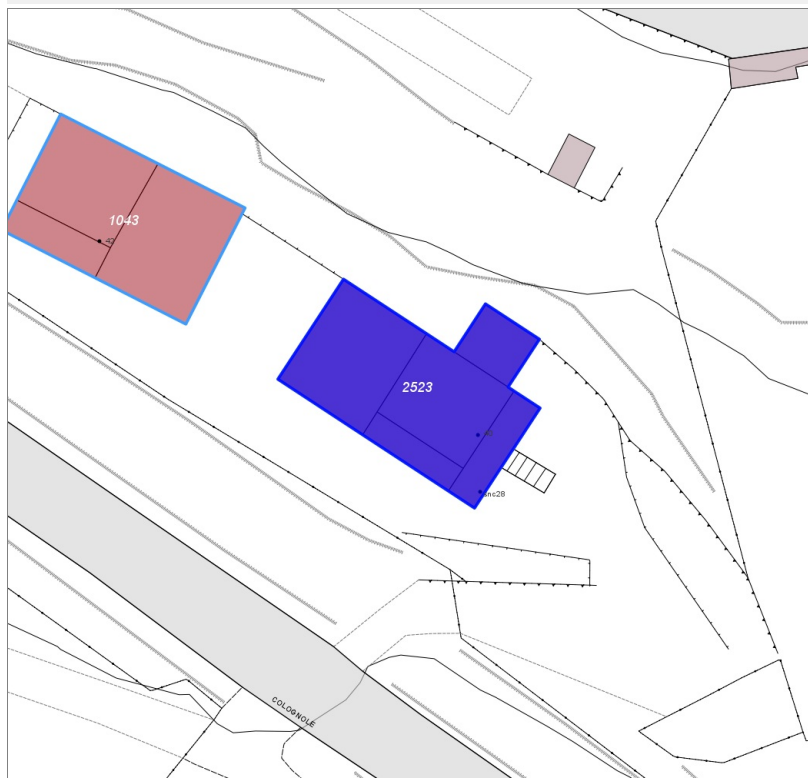
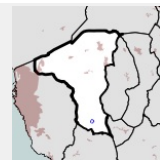


FOTO n° 1692 (edificio 315)



Edifici associati alla Scheda:

ID 2523



Informazioni sulla Scheda

- **Data rilevazione** 07/11/2021
- **Ambito** urbano
- **Località** Colognole
- **Tipologia insediativa** edificio isolato su lotto

Informazioni sull'Edificio 2523

Unità volumetriche dell'Edificio 2523

N°	Foglio	Particella	Superficie coperta CTR (m ²)	N° piani	Piani interrati	Mansarda
9896	109	481	65.92			
9898	109	481	52.72			
9904			20.48			
11281			20.25			
13492			15.27			

Funzioni d'uso

- **Usò prevalente:**
- **Usi standard:** residenziale
- **Usi presenti:** altro

Tipologia edilizia

casa isolata su lotto

Rilievi fotografici

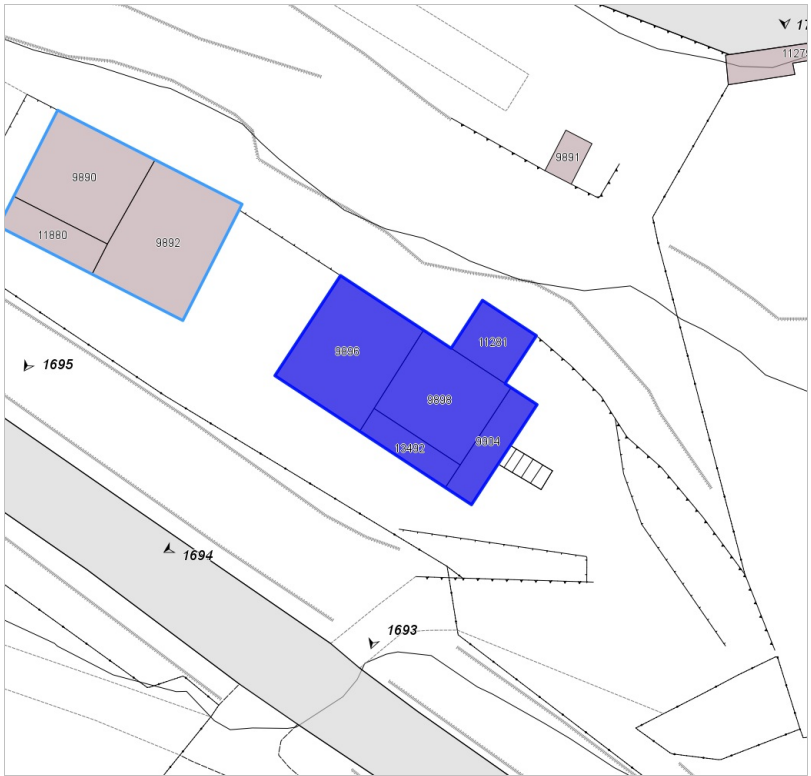


FOTO n° 1693 (edificio 2523)

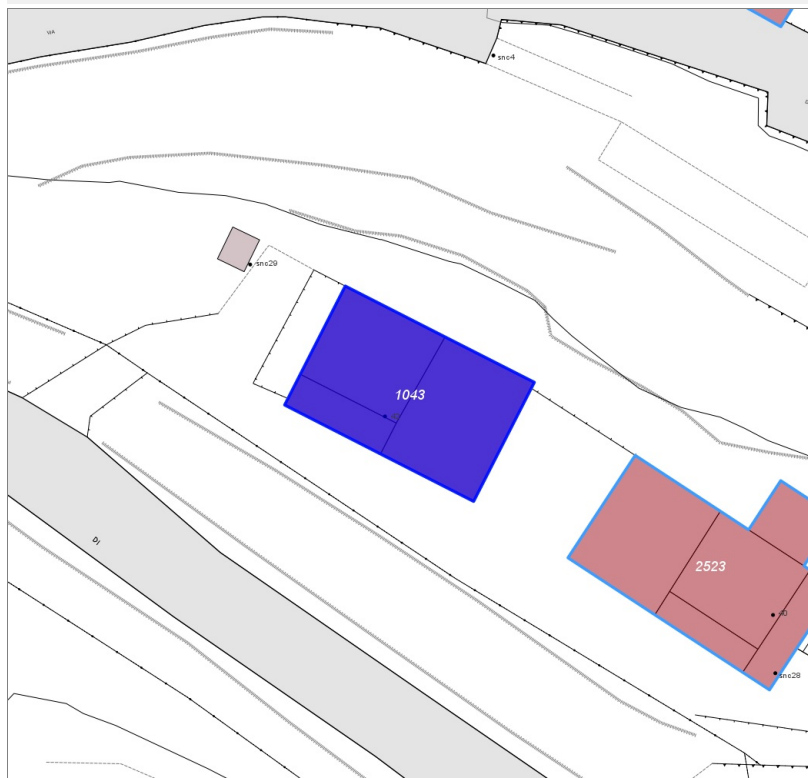
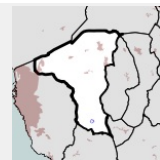


FOTO n° 1694 (edificio 2523)



Edifici associati alla Scheda:

ID 1043



Informazioni sulla Scheda

- **Data rilevazione** 07/11/2021
- **Ambito** urbano
- **Località** Colognole
- **Tipologia insediativa** edificio isolato su lotto

Informazioni sull'Edificio 1043

Unità volumetriche dell'Edificio 1043

N°	Foglio	Particella	Superficie coperta CTR (m ²)	N° piani	Piani interrati	Mansarda
9890	109	4	56.86			
9892	109	4	71.83			
11880			19.44			

Funzioni d'uso

- **Usò prevalente:**
- **Usi standard:** residenziale
- **Usi presenti:** residenza

Tipologia edilizia

casa isolata su lotto

Rilievi fotografici

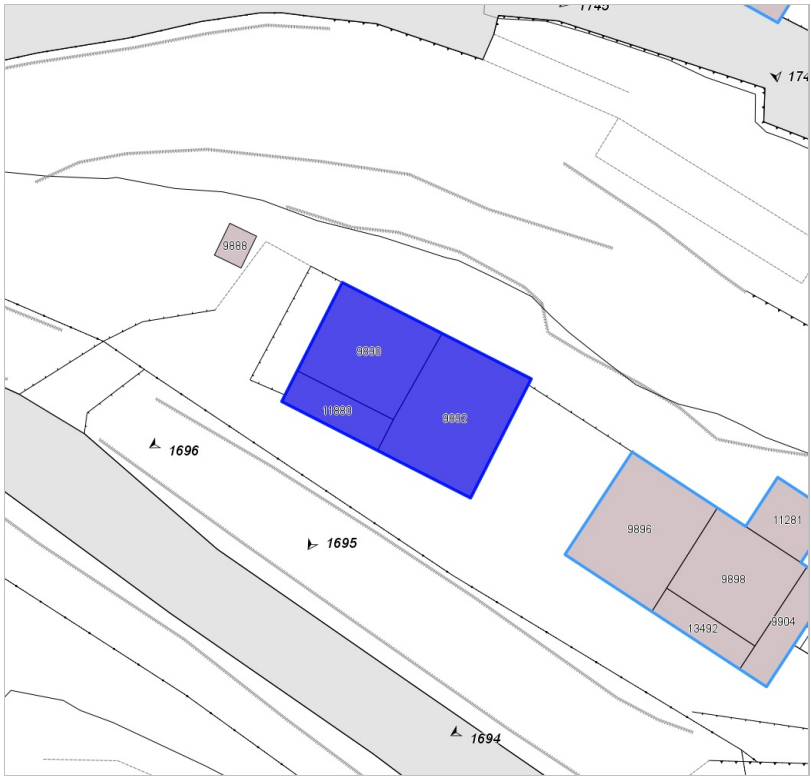


FOTO n° 1695 (edificio 1043)

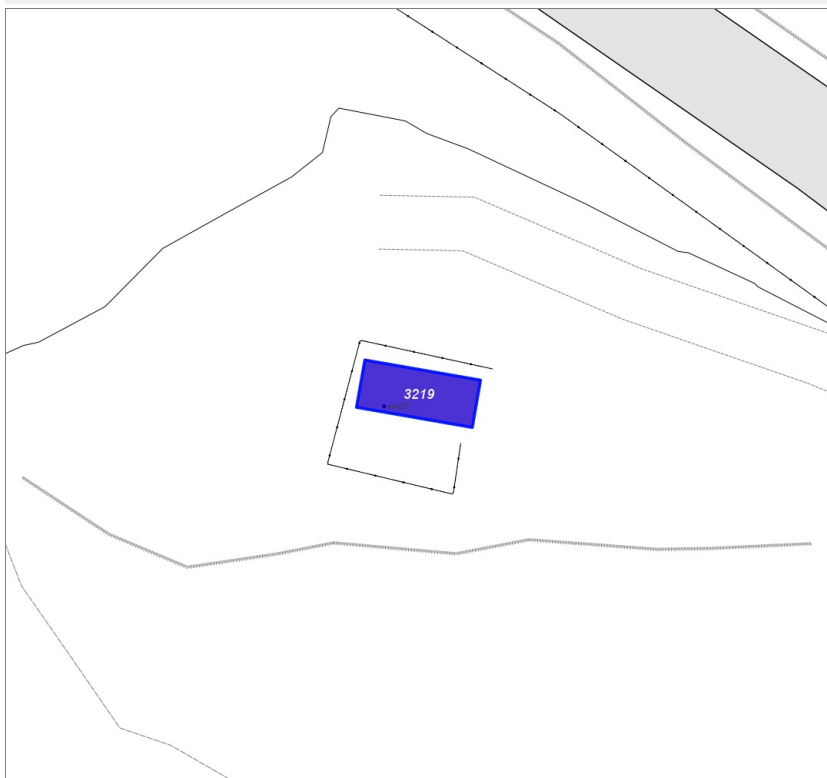
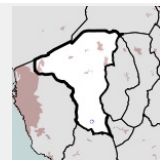


FOTO n° 1696 (edificio 1043)



Edifici associati alla Scheda:

ID 3219



Informazioni sulla Scheda

- **Data rilevazione** 07/11/2021
- **Non rilevabile:** non accessibile, cancello chiuso come da foto
- **Ambito** rurale
- **Località** Colognole
- **Tipologia insediativa** non classificabile

Informazioni sull'Edificio 3219

Unità volumetriche dell'Edificio 3219

N°	Foglio	Particella	Superficie coperta CTR (m ²)	N° piani	Piani interrati	Mansarda
11285	109	583	18.38			

Funzioni d'uso

- **Usò prevalente:**
- **Usi standard:**
- **Usi presenti:** altro

Rilievi fotografici

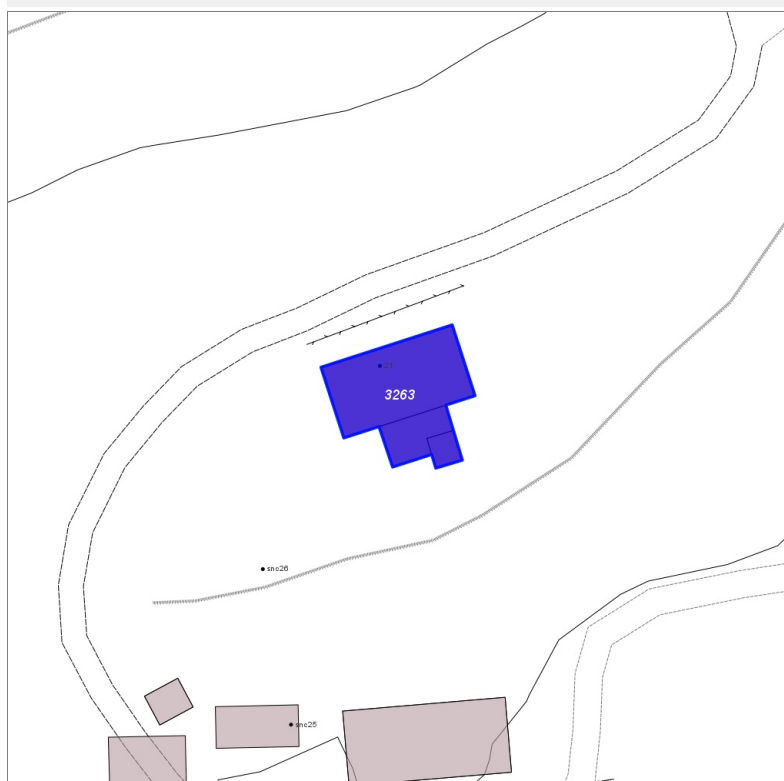
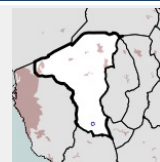


FOTO n° 1697 (pertinenza)



Edifici associati alla Scheda:

ID 3263



Informazioni sulla Scheda

- **Data rilevazione** 07/11/2021
- **Non rilevabile:** non accessibile, strada chiusa
- **Ambito** rurale
- **Località** Colognole
- **Tipologia insediativa** non classificabile

Informazioni sull'Edificio 3263

Unità volumetriche dell'Edificio 3263

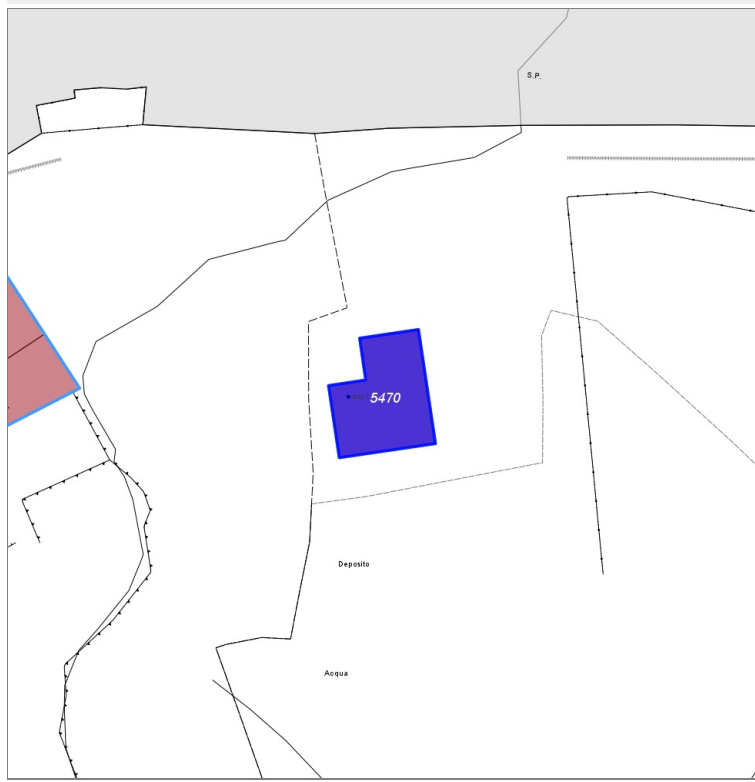
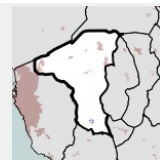
N°	Foglio	Particella	Superficie coperta CTR (m ²)	N° piani	Piani interrati	Mansarda
9923	109	471	41.91			
9925	109	471	3.52			
13491	109	471	10.25			

Funzioni d'uso

- **Uso prevalente:**
- **Usi standard:**
- **Usi presenti:** residenza

Edifici associati alla Scheda:

ID 5470



Informazioni sulla Scheda

- **Data rilevazione** 07/11/2021
- **Ambito** rurale
- **Località** Colognole
- **Denominazione** Deposito acqua Colognole
- **Tipologia insediativa** insediamento specialistico

Informazioni sull'Edificio 5470

Unità volumetriche dell'Edificio 5470

N°	Foglio	Particella	Superficie coperta CTR (m ²)	N° piani	Piani interrati	Mansarda
9899	109	5	37.44			

Funzioni d'uso

- **Usò prevalente:**
- **Usi standard:** industriale
- **Usi presenti:** industria

Tipologia edilizia

edificio specialistico (generico)

Rilievi fotografici

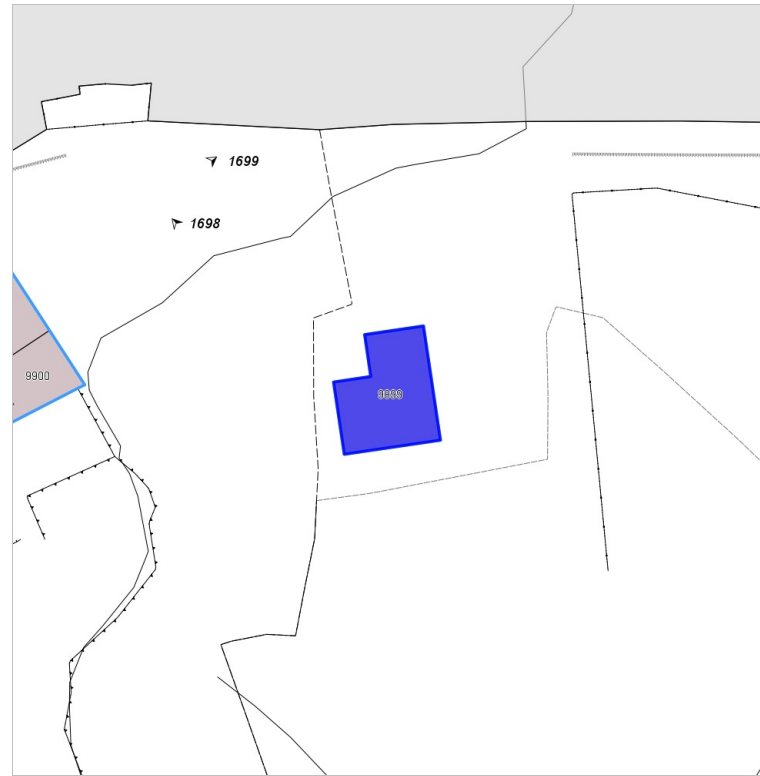
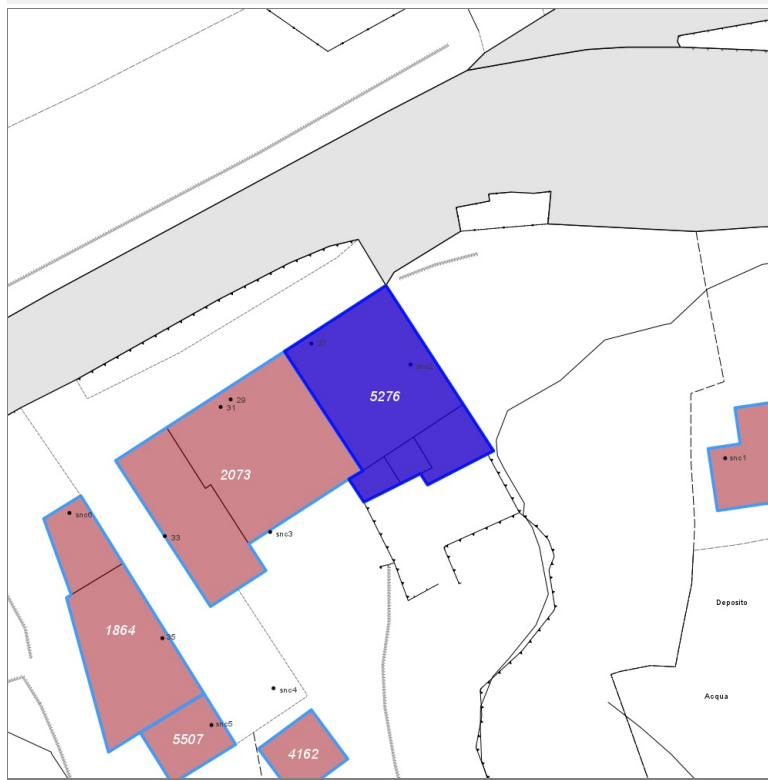
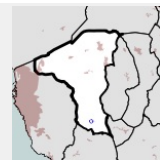


FOTO n° 1698 (edificio 5470)



Edifici associati alla Scheda:

ID 5276



Informazioni sulla Scheda

- **Data rilevazione** 07/11/2021
- **Ambito** rurale
- **Località** Colognole
- **Tipologia insediativa** lineare lungo strada

Informazioni sull'Edificio 5276

Unità volumetriche dell'Edificio 5276

N°	Foglio	Particella	Superficie coperta CTR (m²)	N° piani	Piani interrati	Mansarda
9894	107	26	90.19			
9900	107	26	17.48			
9903	107	26	6.24			
9905	107	26	6.4			

Funzioni d'uso

- **Usò prevalente:**
- **Usi standard:** residenziale
- **Usi presenti:** residenza

Tipologia edilizia
edificio a schiera

Rilievi fotografici

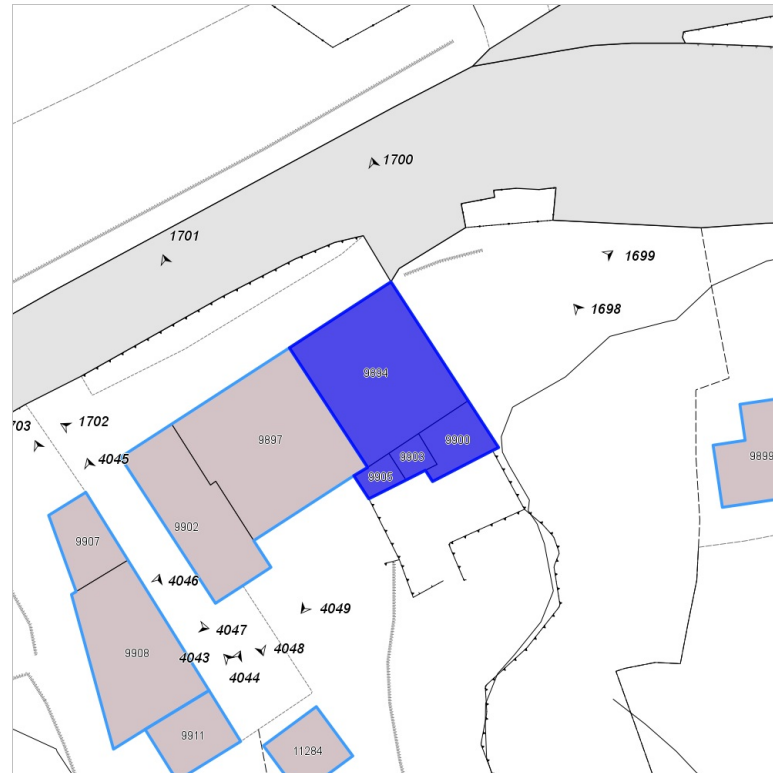


FOTO n° 1699 (edificio 5276)



FOTO n° 1700 (edificio 5276)

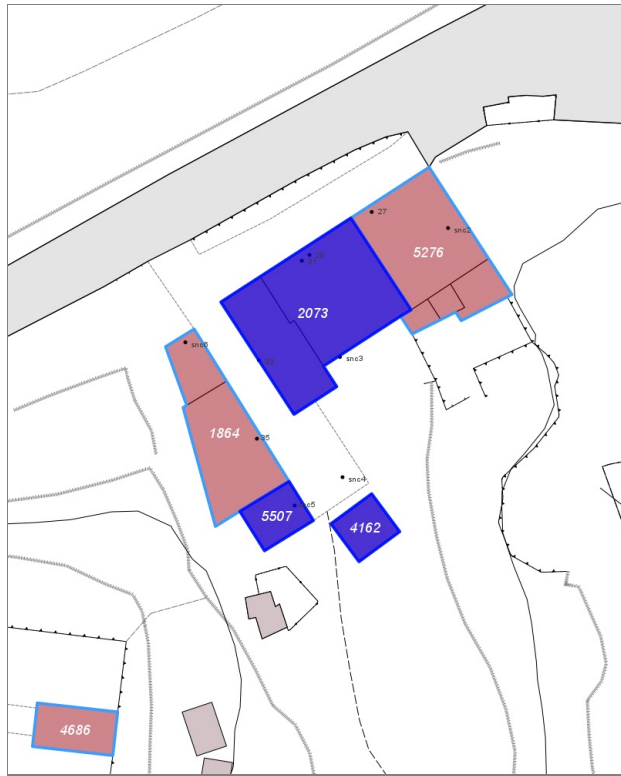


FOTO n° 4049 (edificio 5276)



Edifici associati alla Scheda:

ID 2073 | ID 4162 | ID 5507



Informazioni sulla Scheda

- **Data rilevazione** 07/11/2021
- **Ambito** urbano
- **Località** Colognole
- **Tipologia insediativa** lineare lungo strada

Informazioni sull'Edificio 2073

Unità volumetriche dell'Edificio 2073

N°	Foglio	Particella	Superficie coperta CTR (m²)	N° piani	Piani interrati	Mansarda
9897	107	1	102.92			
9902	107	1	58.44			

Funzioni d'uso

- **Usso prevalente:**
- **Usi standard:** residenziale
- **Usi presenti:** residenza

Tipologia edilizia
edificio a schiera

Informazioni sull'Edificio 4162

Unità volumetriche dell'Edificio 4162

N°	Foglio	Particella	Superficie coperta CTR (m²)	N° piani	Piani interrati	Mansarda
11284	107	24	21.14			

Funzioni d'uso

- **Usso prevalente:**
- **Usi standard:** residenziale
- **Usi presenti:**

Tipologia edilizia
annesso (generico)

Informazioni sull'Edificio 5507

Unità volumetriche dell'Edificio 5507

N°	Foglio	Particella	Superficie coperta CTR (m²)	N° piani	Piani interrati	Mansarda
9911	107	18	23.63			

Funzioni d'uso

Tipologia edilizia

- **Usi prevalente:**
- **Usi standard:** residenziale
- **Usi presenti:** altro

annesso (generico)

Rilievi fotografici

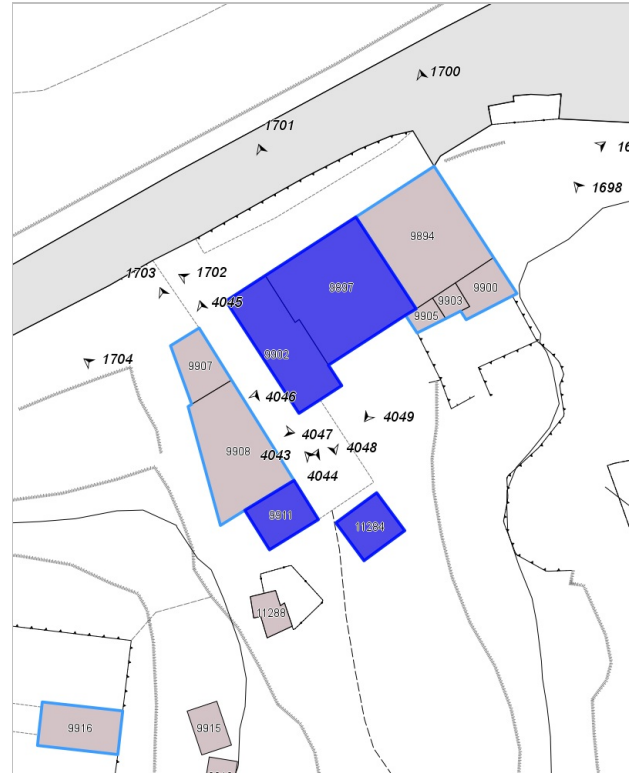


FOTO n° 1701 (edificio 2073)



FOTO n° 1702 (edificio 2073)



FOTO n° 4048 (edificio 2073)



FOTO n° 4043 (edificio 4162)

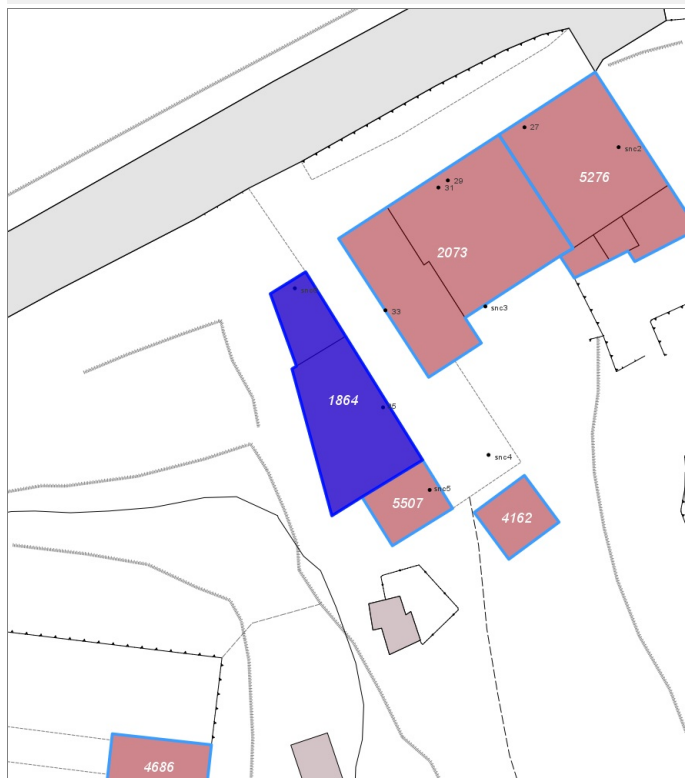
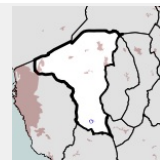


FOTO n° 4044 (edificio 5507)



Edifici associati alla Scheda:

ID 1864



Informazioni sulla Scheda

- **Data rilevazione** 07/11/2021
- **Ambito** urbano
- **Località** Colognole
- **Tipologia insediativa** edificio isolato su lotto

Informazioni sull'Edificio 1864

Unità volumetriche dell'Edificio 1864

N°	Foglio	Particella	Superficie coperta CTR (m²)	N° piani	Piani interrati	Mansarda
9907	107	14	21.77			
9908	107	14	71.75			

Funzioni d'uso

- **Usò prevalente:**
- **Usi standard:** residenziale
- **Usi presenti:** residenza

Tipologia edilizia

casa isolata su lotto

Rilievi fotografici



FOTO n° 1703 (edificio 1864)



FOTO n° 1704 (edificio 1864)



FOTO n° 4045 (edificio 1864)



FOTO n° 4046 (edificio 1864)

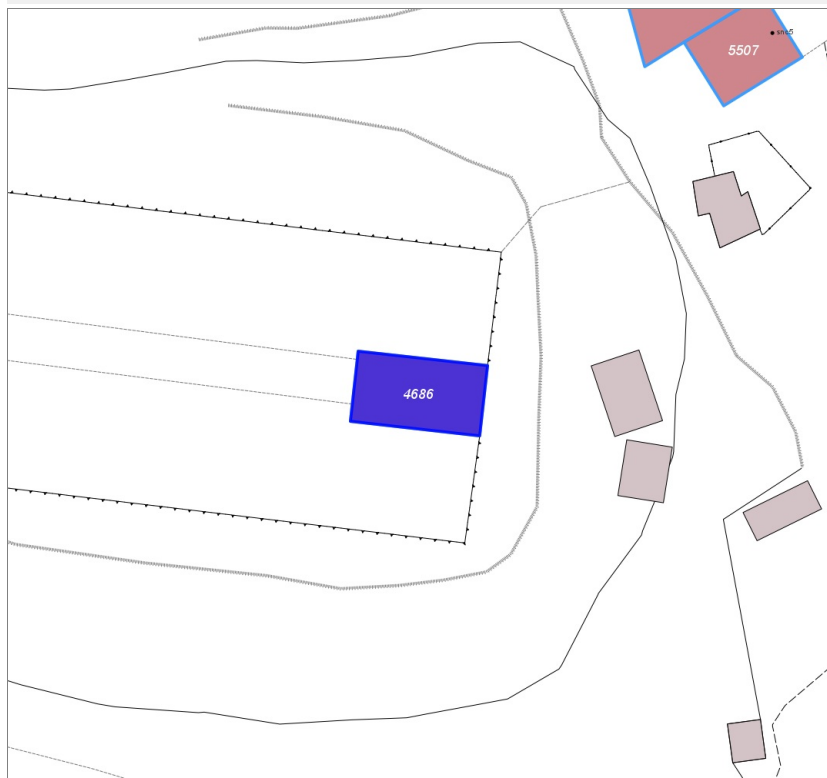
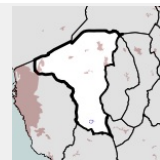


FOTO n° 4047 (edificio 1864)



Edifici associati alla Scheda:

ID 4686



Informazioni sulla Scheda

- **Data rilevazione** 07/11/2021
- **Ambito** urbano
- **Località** Colognole
- **Denominazione** Cimitero di Colognole
- **Tipologia insediativa** insediamento specialistico

Informazioni sull'Edificio 4686

Unità volumetriche dell'Edificio 4686

N°	Foglio	Particella	Superficie coperta CTR (m²)	N° piani	Piani interrati	Mansarda
9916	107	B	31.4			

Funzioni d'uso

- **Usò prevalente:**
- **Usi standard:** luogo di culto
- **Usi presenti:** servizi

Tipologia edilizia

edificio specialistico - cimitero

Rilievi fotografici

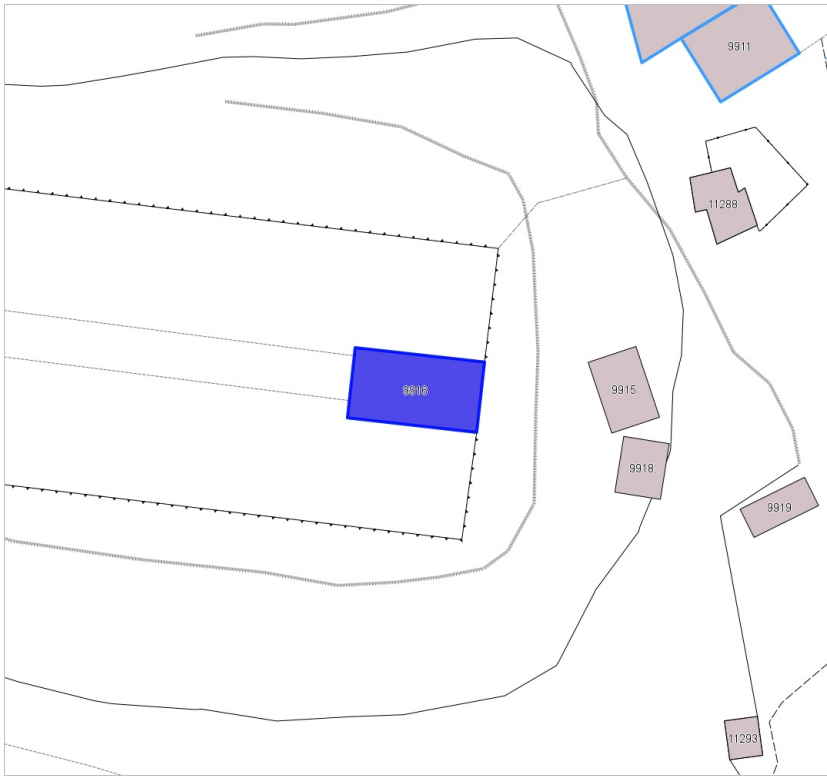
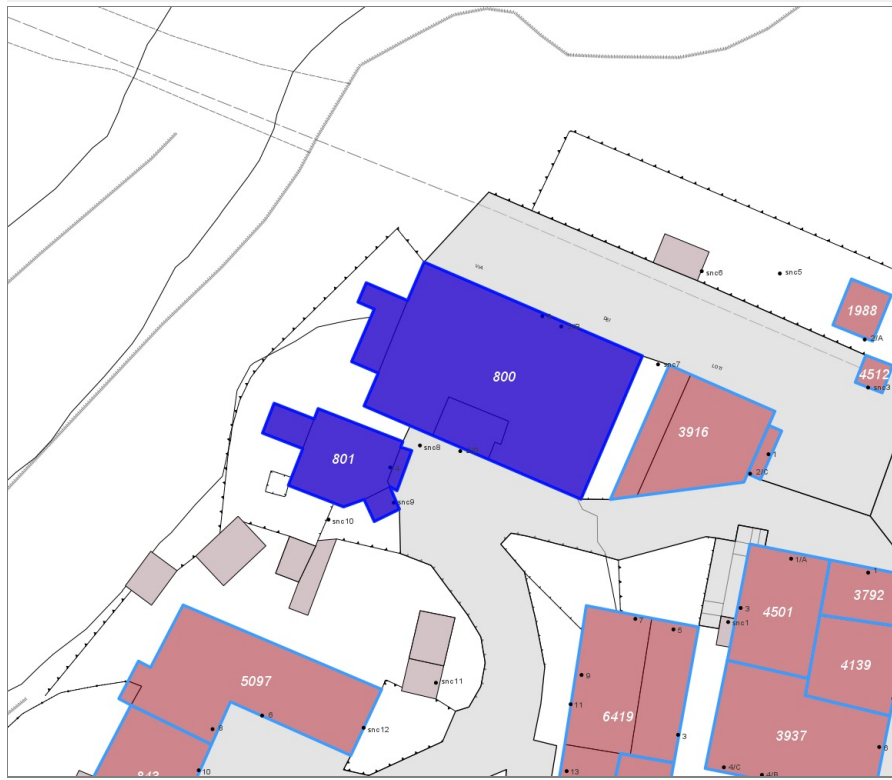
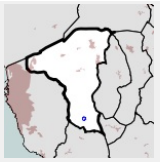


FOTO n° 1705 (edificio 4686)



Edifici associati alla Scheda:

ID 800 ID 801



Informazioni sulla Scheda

- **Data rilevazione** 07/11/2021
- **Ambito** urbano
- **Località** Colognole
- **Tipologia insediativa** lineare lungo strada

Informazioni sull'Edificio 800

Unità volumetriche dell'Edificio 800

N°	Foglio	Particella	Superficie coperta CTR (m²)	N° piani	Piani interrati	Mansarda
9418	104	174	211.6			
9421	104	174	15.89			
9431	104	174	16.55			

Funzioni d'uso

- **Usò prevalente:**
- **Usi standard:** residenziale
- **Usi presenti:** residenza

Tipologia edilizia
edificio in linea

Informazioni sull'Edificio 801

Unità volumetriche dell'Edificio 801

N°	Foglio	Particella	Superficie coperta CTR (m²)	N° piani	Piani interrati	Mansarda
9432	104	174	8.5			
9434	104	174	43.43			
9437	104	174	3.01			
9439			4.28			

Funzioni d'uso

- **Usò prevalente:**
- **Usi standard:** residenziale
- **Usi presenti:** residenza

Tipologia edilizia
annesso (generico)

Rilievi fotografici

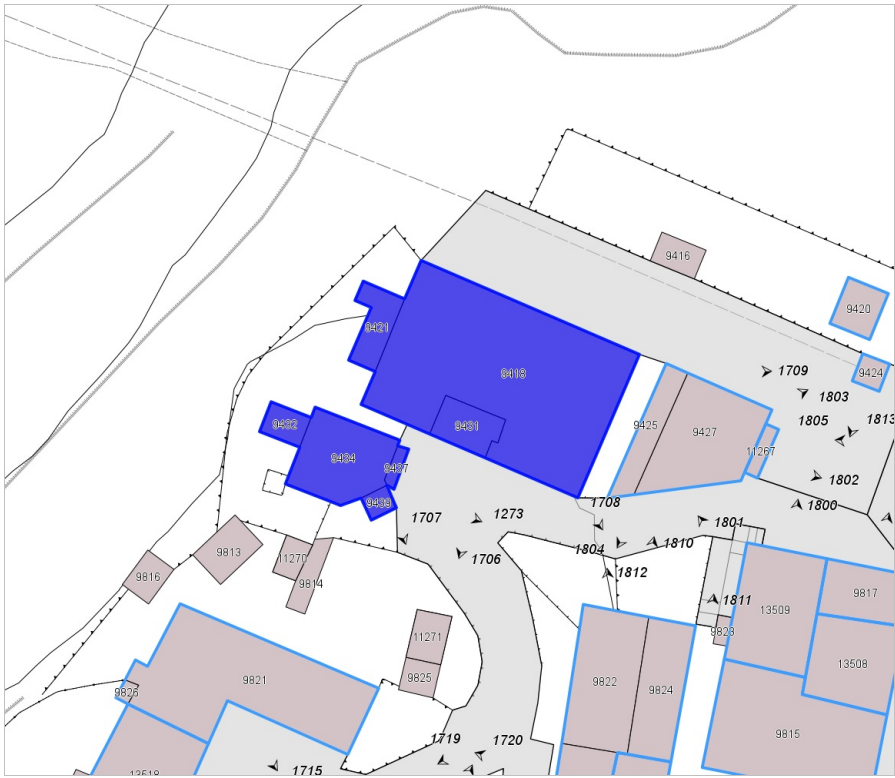


FOTO n° 1706 (edificio 800)



FOTO n° 1708 (edificio 800)



FOTO n° 1709 (edificio 800)



FOTO n° 1273 (edificio 801)

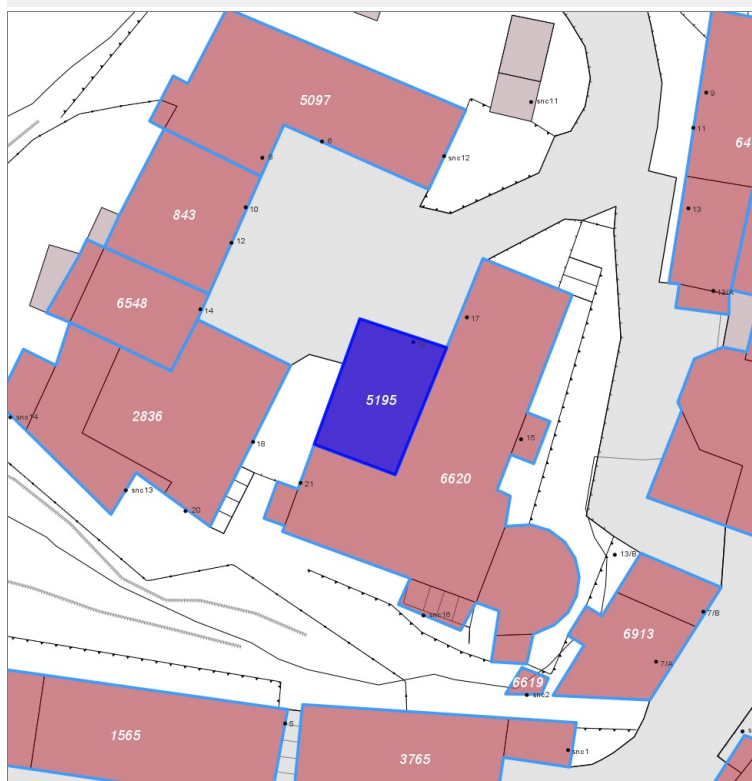
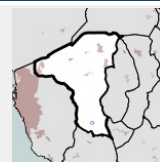


FOTO n° 1707 (edificio 801)



Edifici associati alla Scheda:

ID 5195



Informazioni sulla Scheda

- **Data rilevazione** 07/11/2021
- **Ambito** urbano
- **Località** Colognole
- **Tipologia insediativa** casa colonica/aggregato di case coloniche

Informazioni sull'Edificio 5195

Unità volumetriche dell'Edificio 5195

N°	Foglio	Particella	Superficie coperta CTR (m ²)	N° piani	Piani interrati	Mansarda
13515	104	187	51.38			

Funzioni d'uso

- **Usò prevalente:**
- **Usi standard:** residenziale
- **Usi presenti:** residenza

Tipologia edilizia
edificio a schiera

Rilievi fotografici

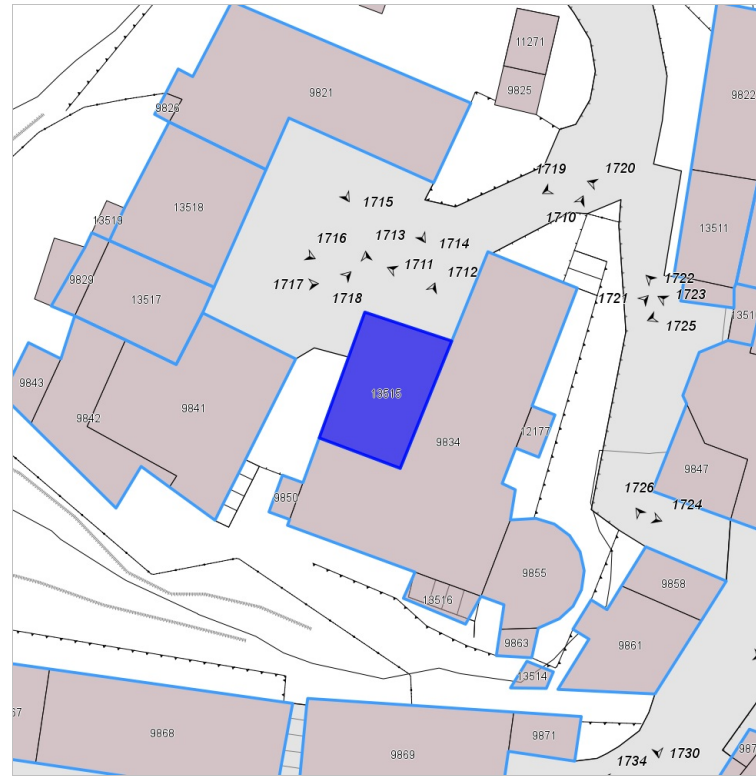


FOTO n° 1712 (edificio 5195)

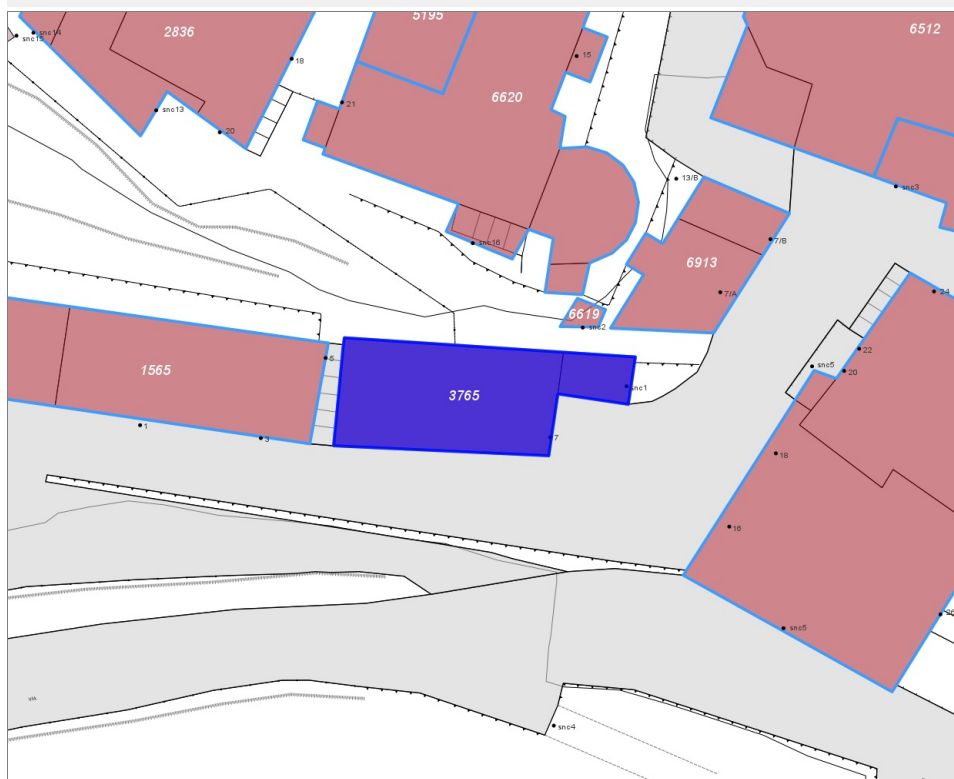
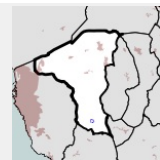


FOTO n° 1713 (edificio 5195)



Edifici associati alla Scheda:

ID 3765



Informazioni sulla Scheda

- **Data rilevazione** 08/11/2021
- **Ambito** urbano
- **Località** Colognole
- **Tipologia insediativa** edificio isolato su lotto

Informazioni sull'Edificio 3765

Unità volumetriche dell'Edificio 3765

N°	Foglio	Particella	Superficie coperta CTR (m²)	N° piani	Piani interrati	Mansarda
9869	104	190	87.39			
9871	104	190	12.13			

Funzioni d'uso

- **Usò prevalente:**
- **Usi standard:** residenziale
- **Usi presenti:** altro

Tipologia edilizia

annesso - baracca

Rilievi fotografici

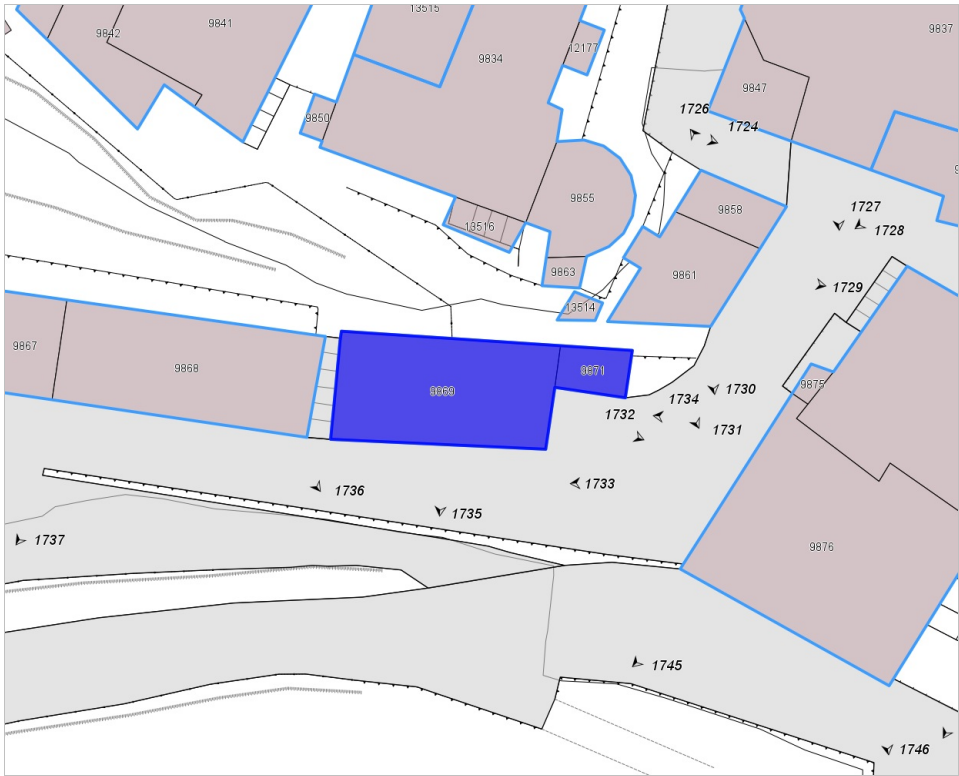


FOTO n° 1732 (edificio 3765)

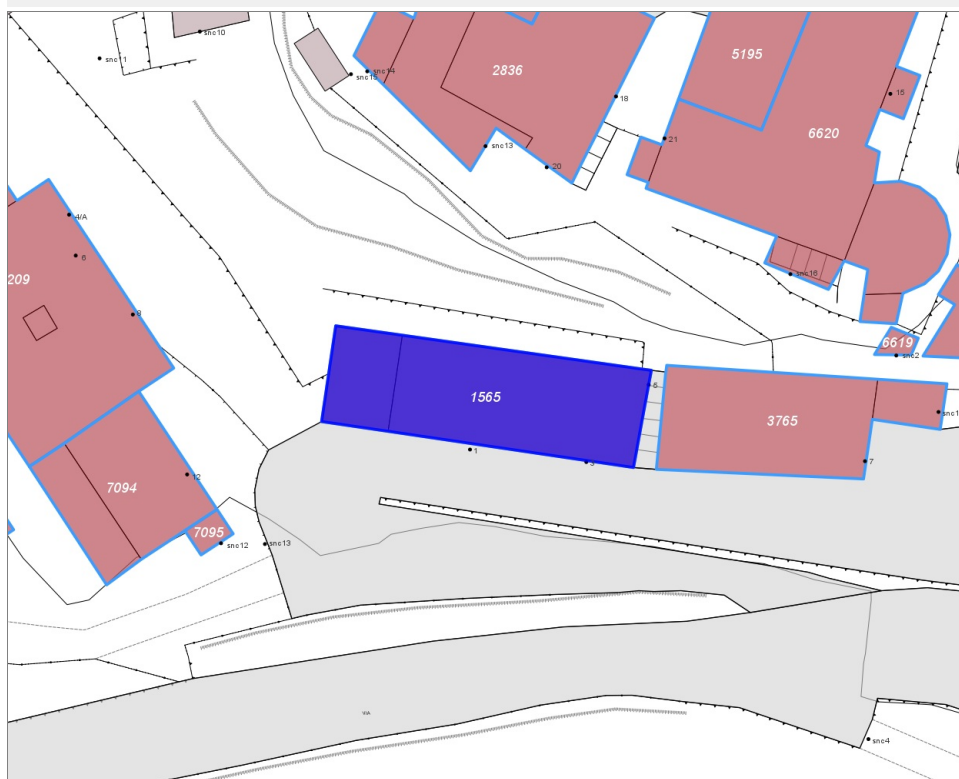
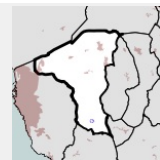


FOTO n° 1735 (edificio 3765)



Edifici associati alla Scheda:

ID 1565



Informazioni sulla Scheda

- **Data rilevazione** 08/11/2021
- **Ambito urbano**
- **Località** Colognole
- **Tipologia insediativa** lineare lungo strada

Informazioni sull'Edificio 1565

Unità volumetriche dell'Edificio 1565

N°	Foglio	Particella	Superficie coperta CTR (m ²)	N° piani	Piani interrati	Mansarda
9867	104	189	26.53			
9868	104	189	99.48			

Funzioni d'uso

- **Usi prevalente:**
- **Usi standard:** residenziale
- **Usi presenti:** residenza

Tipologia edilizia
edificio a schiera

Rilievi fotografici

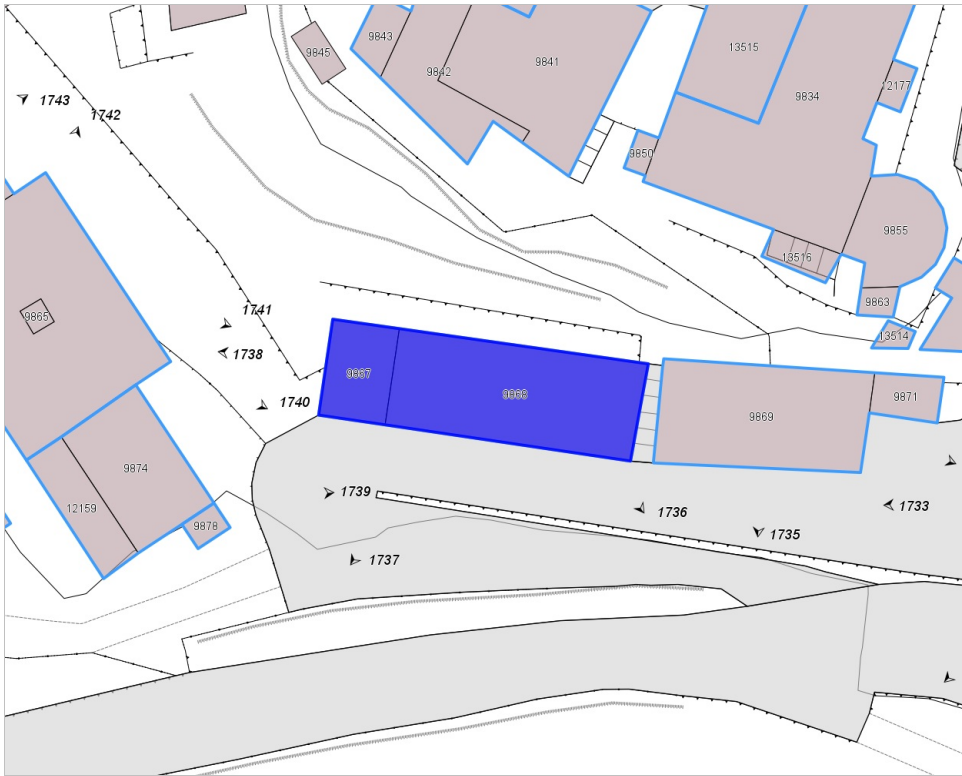


FOTO n° 1736 (edificio 1565)



FOTO n° 1737 (edificio 1565)

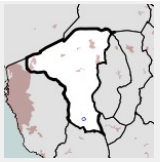


FOTO n° 1738 (edificio 1565)



Edifici associati alla Scheda:

ID 7094 | ID 7095



Informazioni sulla Scheda

- **Data rilevazione** 08/11/2021
- **Ambito** urbano
- **Località** Colognole
- **Tipologia insediativa** lineare lungo strada

Informazioni sull'Edificio 7094

Unità volumetriche dell'Edificio 7094

N°	Foglio	Particella	Superficie coperta CTR (m ²)	N° piani	Piani interrati	Mansarda
9874	104	179	51.88			
12159			24.25			

Funzioni d'uso

- **Usò prevalente:**
- **Usi standard:** residenziale
- **Usi presenti:**

Tipologia edilizia

edificio a schiera

Informazioni sull'Edificio 7095

Unità volumetriche dell'Edificio 7095

N°	Foglio	Particella	Superficie coperta CTR (m ²)	N° piani	Piani interrati	Mansarda
9878			4.58			

Funzioni d'uso

- **Usò prevalente:**
- **Usi standard:** residenziale
- **Usi presenti:**

Tipologia edilizia

annesso (generico)

Rilievi fotografici

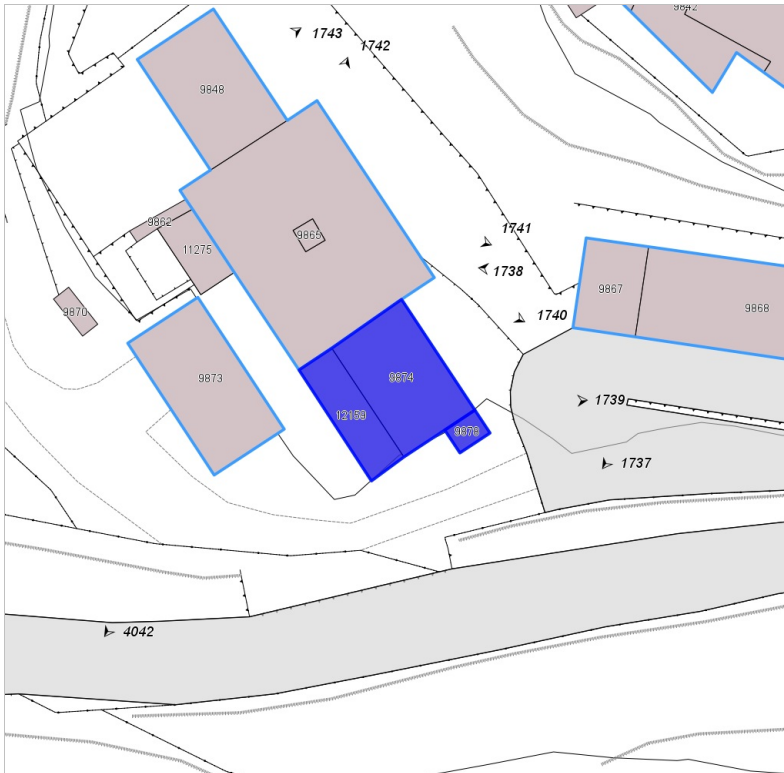
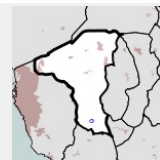


FOTO n° 1739 (edificio 7094)



Edifici associati alla Scheda:

ID 3209



Informazioni sulla Scheda

- **Data rilevazione** 08/11/2021
- **Ambito** urbano
- **Località** Colognole
- **Tipologia insediativa** casa colonica/aggregato di case coloniche

Informazioni sull'Edificio 3209

Unità volumetriche dell'Edificio 3209

N°	Foglio	Particella	Superficie coperta CTR (m ²)	N° piani	Piani interrati	Mansarda
9848	104	179	56.37			
9854	104	179	159.55			
9865	104	179	2.6			

Funzioni d'uso

- **Usò prevalente:**
- **Usi standard:** residenziale
- **Usi presenti:** residenza

Tipologia edilizia
edificio a schiera

Rilievi fotografici



FOTO n° 1740 (edificio 3209)



FOTO n° 1741 (edificio 3209)



FOTO n° 1742 (edificio 3209)

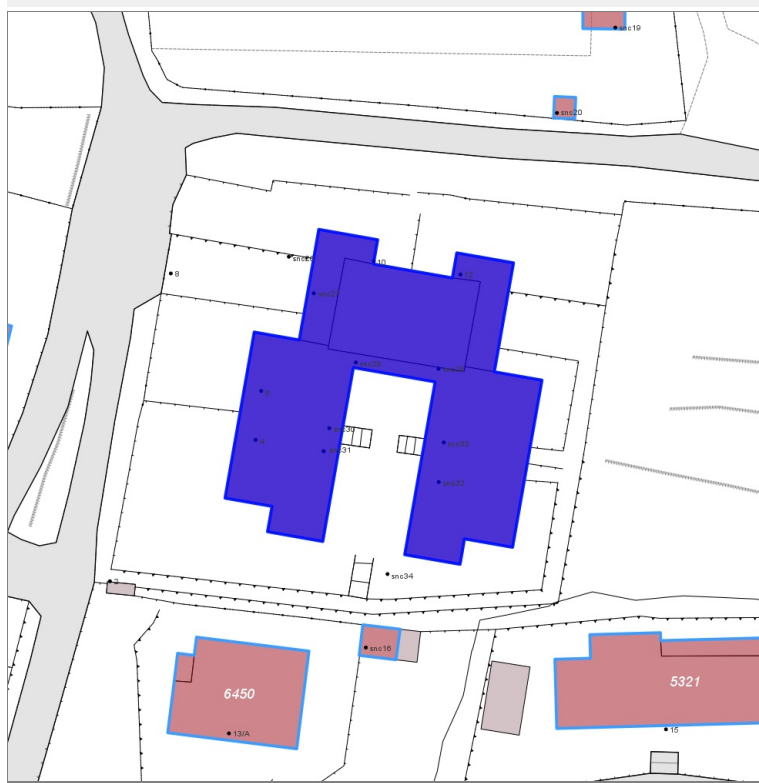
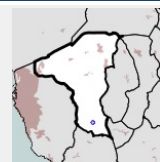


FOTO n° 1743 (edificio 3209)



Edifici associati alla Scheda:

ID 1852



Informazioni sulla Scheda

- **Data rilevazione** 08/11/2021
- **Ambito** urbano
- **Località** Colognole
- **Tipologia insediativa** edificio isolato su lotto

Informazioni sull'Edificio 1852

Unità volumetriche dell'Edificio 1852

N°	Foglio	Particella	Superficie coperta CTR (m²)	N° piani	Piani interrati	Mansarda
9408	104	362	35.08			
9409	104	362	33.81			
9410	104	362	106.7			
9414	104	362	333.22			

Funzioni d'uso

- **Usò prevalente:**
- **Usi standard:** residenziale
- **Usi presenti:** residenza

Tipologia edilizia

casa isolata su lotto

Rilievi fotografici

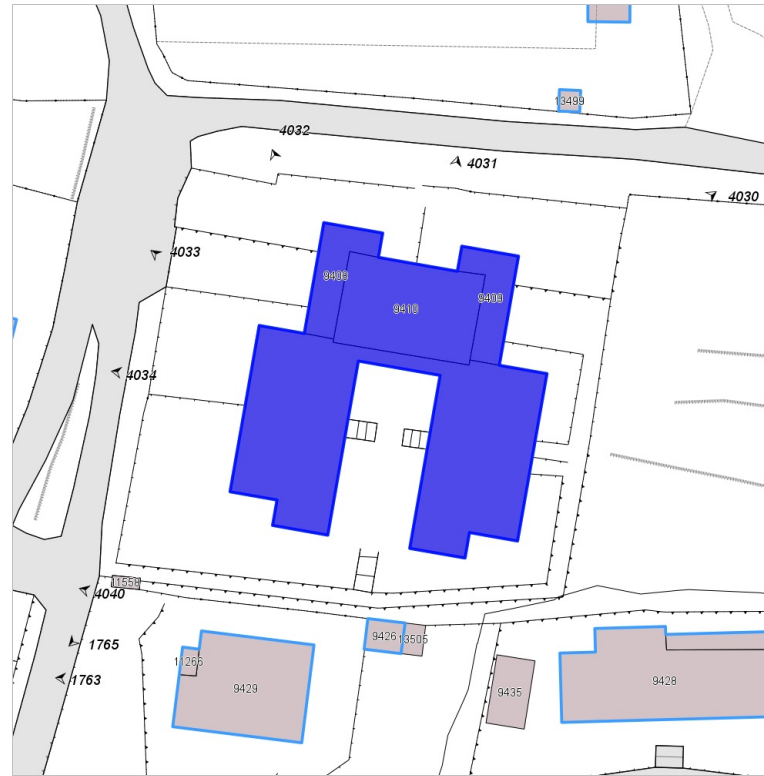


FOTO n° 4034 (edificio 1852)



FOTO n° 1765 (edificio 1852)



FOTO n° 1766 (edificio 1852)



FOTO n° 1767 (edificio 1852)



FOTO n° 4030 (edificio 1852)



FOTO n° 4031 (edificio 1852)



FOTO n° 4032 (edificio 1852)

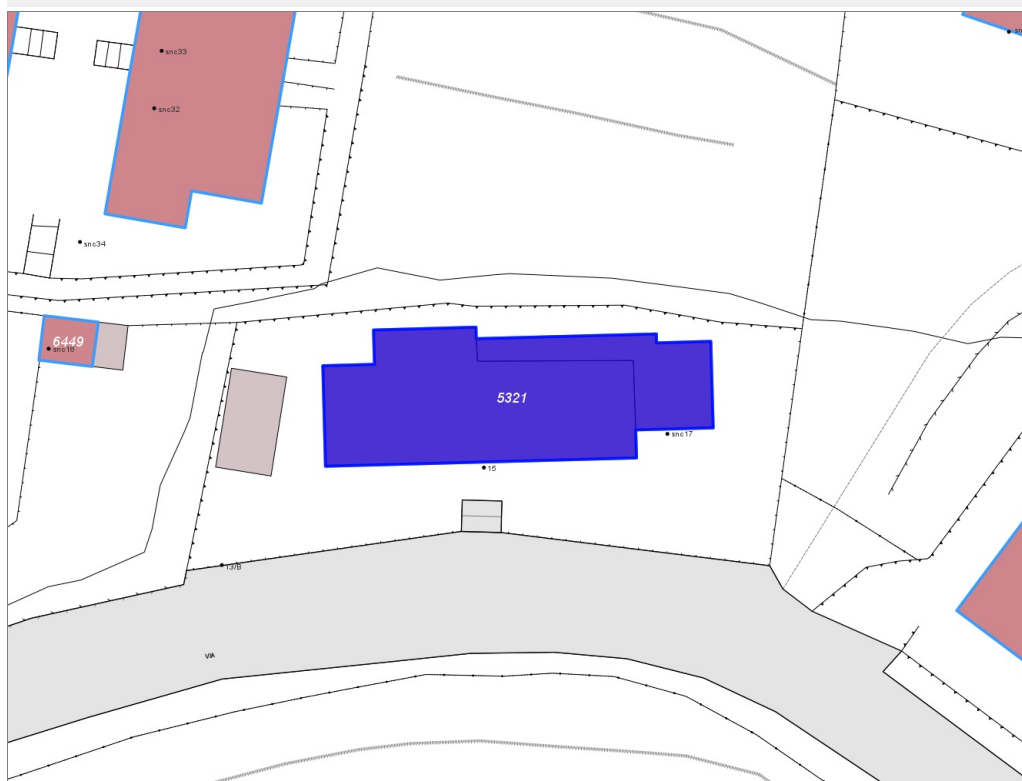
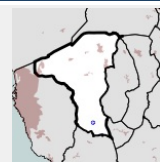


FOTO n° 4033 (edificio 1852)



Edifici associati alla Scheda:

ID 5321



Informazioni sulla Scheda

- Data rilevazione 08/11/2021
- Ambito urbano
- Località Colognole
- Tipologia insediativa insediamento specialistico

Informazioni sull'Edificio 5321

Unità volumetriche dell'Edificio 5321

N°	Foglio	Particella	Superficie coperta CTR (m²)	N° piani	Piani interrati	Mansarda
9428	104	163	139.67			
9430	104	163	43.29			

Funzioni d'uso

- Uso prevalente:
- Usi standard:
- Usi presenti: servizi

Tipologia edilizia

edificio specialistico (generico)

Rilievi fotografici

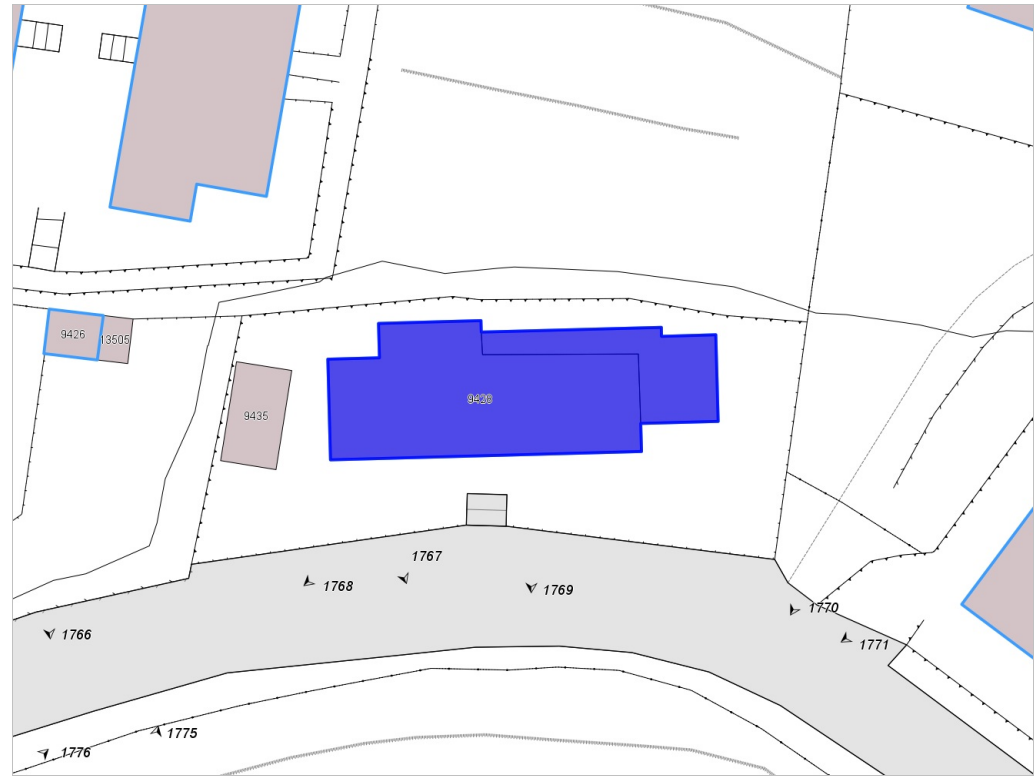


FOTO n° 1768 (edificio 5321)

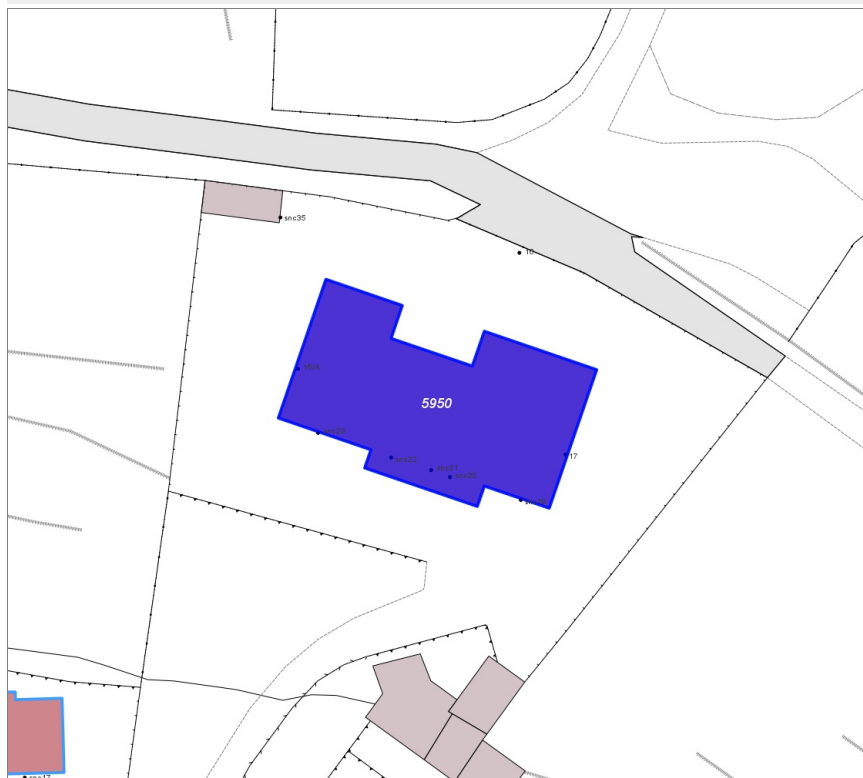
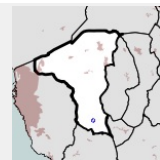


FOTO n° 1769 (edificio 5321)



Edifici associati alla Scheda:

ID 5950



Informazioni sulla Scheda

- **Data rilevazione** 08/11/2021
- **Ambito** urbano
- **Località** Colognole
- **Tipologia insediativa** edificio isolato su lotto

Informazioni sull'Edificio 5950

Unità volumetriche dell'Edificio 5950

N°	Foglio	Particella	Superficie coperta CTR (m²)	N° piani	Piani interrati	Mansarda
9413	104	254	226.18			

Funzioni d'uso

- **Usò prevalente:**
- **Usi standard:** residenziale
- **Usi presenti:** residenza

Tipologia edilizia

casa isolata su lotto

Rilievi fotografici

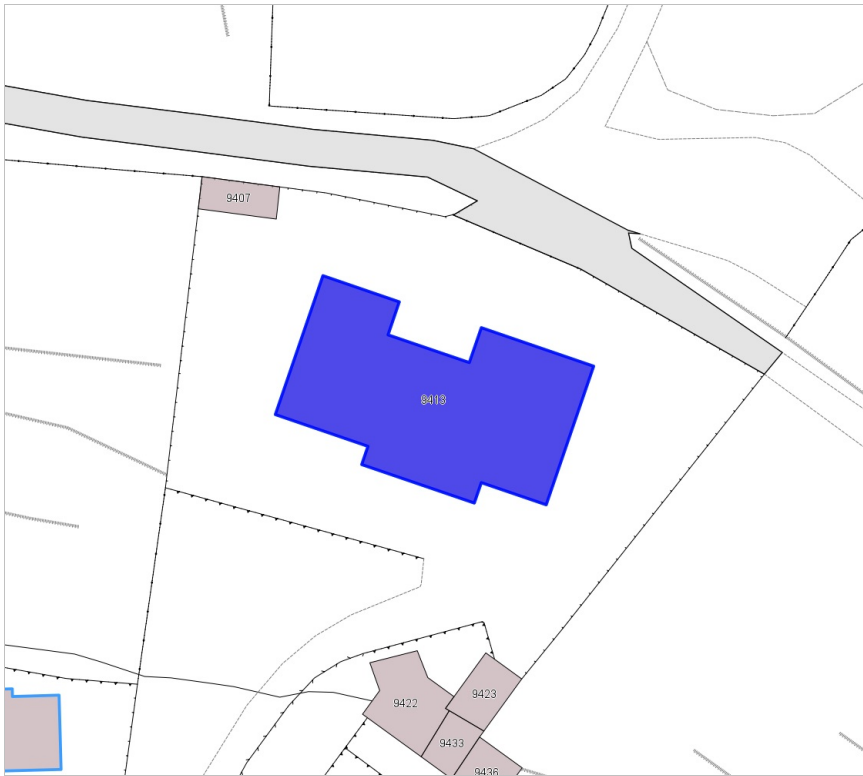
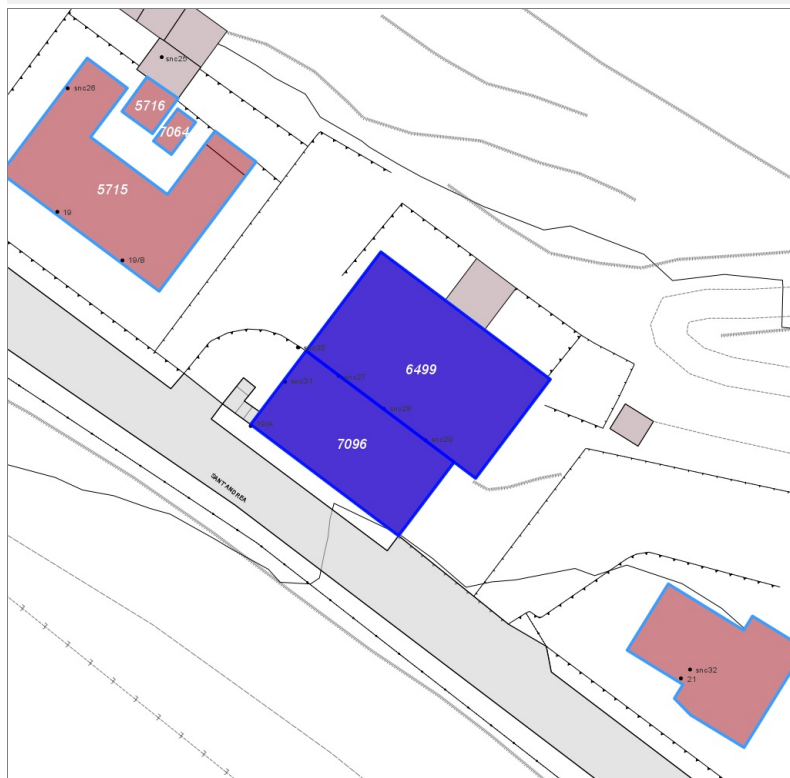
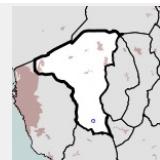


FOTO n° 1770 (edificio 5950)



Edifici associati alla Scheda:

ID 6499 | ID 7096



Informazioni sulla Scheda

- **Data rilevazione** 08/11/2021
- **Ambito** urbano
- **Località** Colognole
- **Tipologia insediativa** edificio isolato su lotto

Informazioni sull'Edificio 6499

Unità volumetriche dell'Edificio 6499

N°	Foglio	Particella	Superficie coperta CTR (m ²)	N° piani	Piani interrati	Mansarda
9827	104	321	178.99			

Funzioni d'uso

- **Usò prevalente:**
- **Usi standard:** residenziale
- **Usi presenti:** residenza

Tipologia edilizia

casa isolata su lotto

Informazioni sull'Edificio 7096

Unità volumetriche dell'Edificio 7096

N°	Foglio	Particella	Superficie coperta CTR (m ²)	N° piani	Piani interrati	Mansarda
9830			116.2			

Funzioni d'uso

- **Usò prevalente:**
- **Usi standard:** residenziale
- **Usi presenti:**

Tipologia edilizia

annesso (generico)

Rilievi fotografici

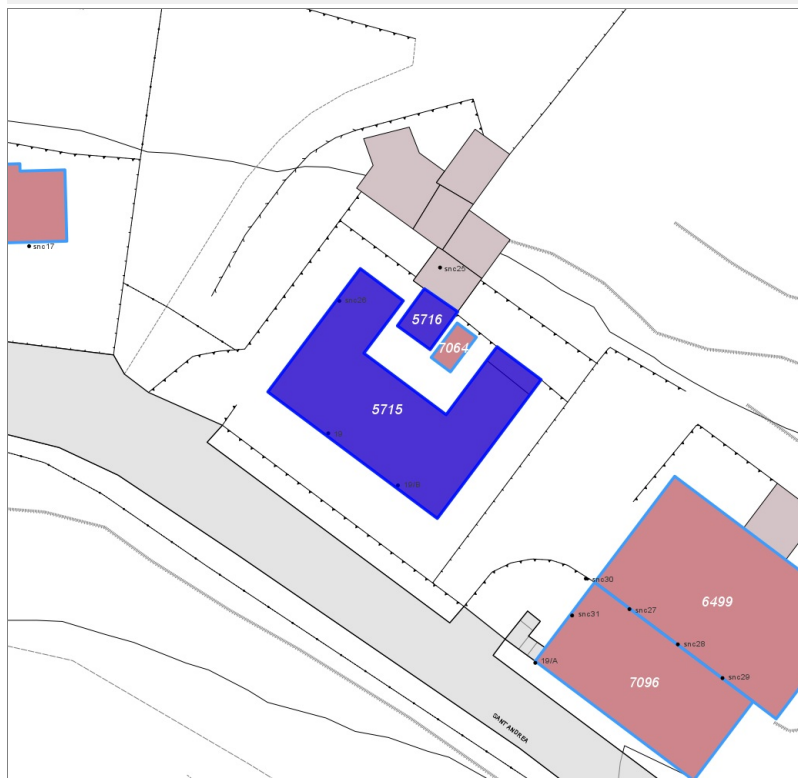
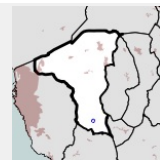


FOTO n° 1773 (edificio 6499)



Edifici associati alla Scheda:

ID 5715 | ID 5716



Informazioni sulla Scheda

- **Data rilevazione** 08/11/2021
- **Ambito** urbano
- **Località** Colognole
- **Tipologia insediativa** edificio isolato su lotto

Informazioni sull'Edificio 5715

Unità volumetriche dell'Edificio 5715

N°	Foglio	Particella	Superficie coperta CTR (m²)	N° piani	Piani interrati	Mansarda
9438	104	403	153.63			
9818	104	403	5.88			

Funzioni d'uso

- **Usi prevalente:**
- **Usi standard:** residenziale
- **Usi presenti:** residenza

Tipologia edilizia

casa isolata su lotto

Informazioni sull'Edificio 5716

Unità volumetriche dell'Edificio 5716

N°	Foglio	Particella	Superficie coperta CTR (m²)	N° piani	Piani interrati	Mansarda
9812	104	403	11.12			

Funzioni d'uso

- **Usi prevalente:**
- **Usi standard:**
- **Usi presenti:** residenza

Rilievi fotografici



FOTO n° 1771 (edificio 5715)

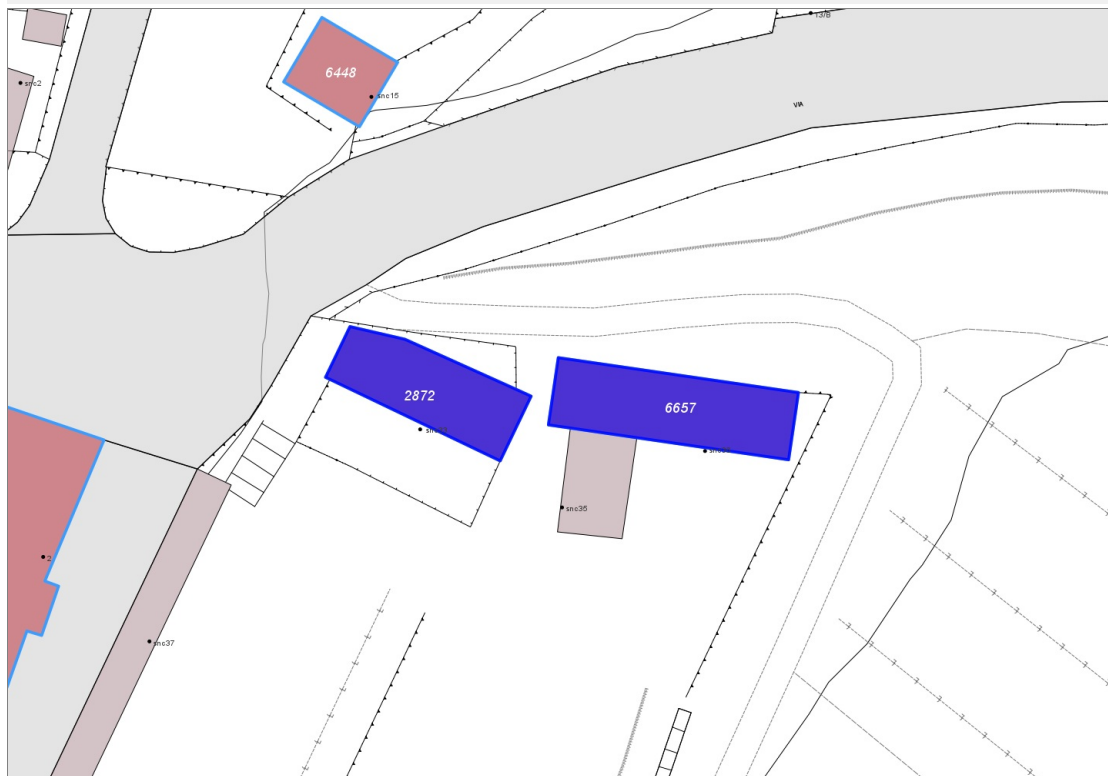
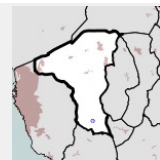


FOTO n° 1772 (edificio 5715)



Edifici associati alla Scheda:

ID 2872 | ID 6657



Informazioni sulla Scheda

- **Data rilevazione** 08/11/2021
- **Ambito** rurale
- **Località** Colognole
- **Tipologia insediativa** insediamento specialistico

Informazioni sull'Edificio 2872

Unità volumetriche dell'Edificio 2872

N°	Foglio	Particella	Superficie coperta CTR (m²)	N° piani	Piani interrati	Mansarda
9835	109	568	52.24			

Funzioni d'uso

- **Usò prevalente:**
- **Usi standard:** agricolturale
- **Usi presenti:** altro

Tipologia edilizia

edificio specialistico (generico)

Informazioni sull'Edificio 6657

Unità volumetriche dell'Edificio 6657

N°	Foglio	Particella	Superficie coperta CTR (m²)	N° piani	Piani interrati	Mansarda
9838	109	569	65.51			

Funzioni d'uso

- **Usò prevalente:**
- **Usi standard:** agricolturale
- **Usi presenti:** altro

Tipologia edilizia

edificio specialistico (generico)

Rilievi fotografici

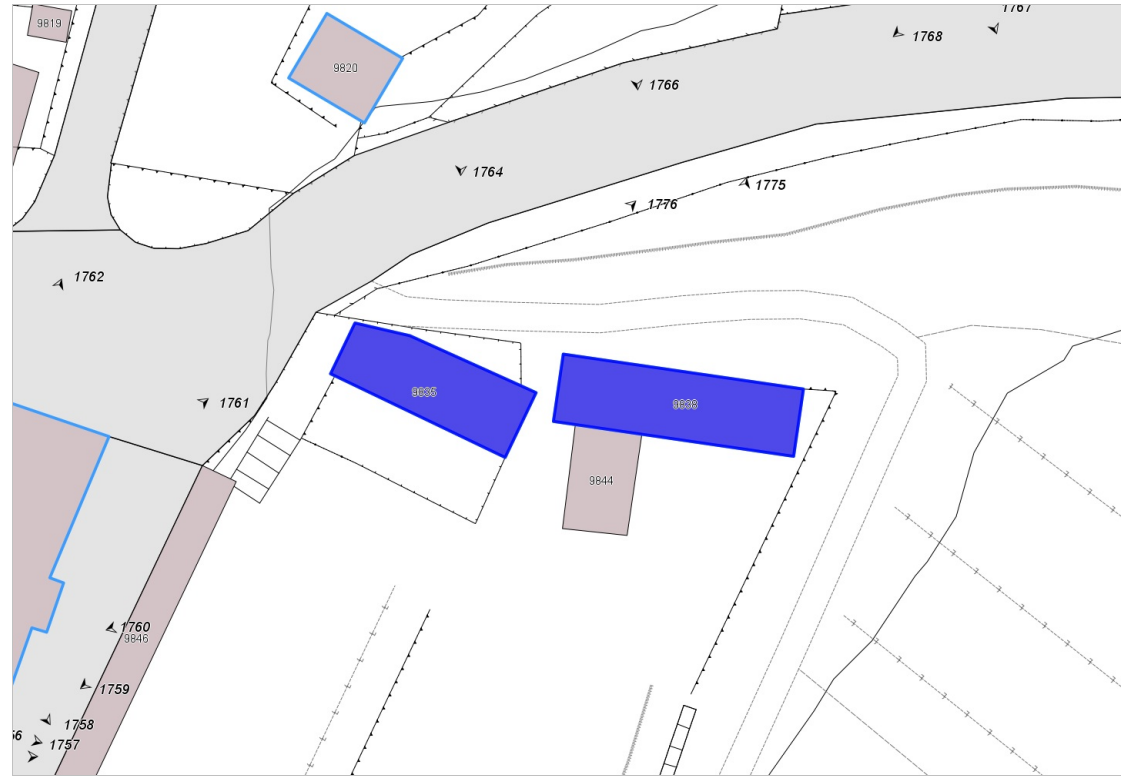


FOTO n° 1759 (edificio 2872)



FOTO n° 1776 (edificio 2872)



FOTO n° 1760 (edificio 6657)

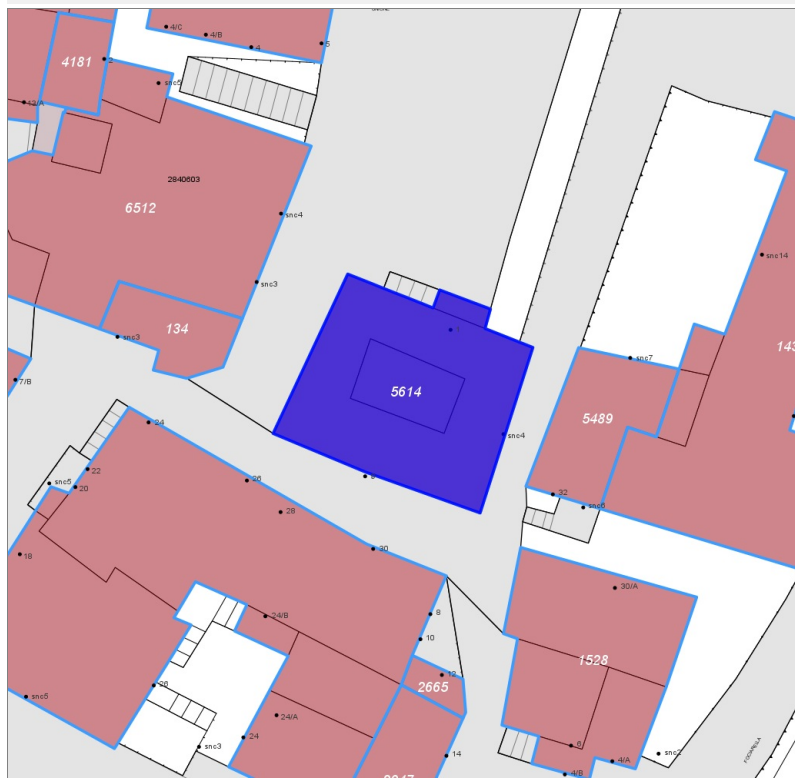
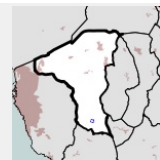


FOTO n° 1775 (edificio 6657)



Edifici associati alla Scheda:

ID 5614



Informazioni sulla Scheda

- **Data rilevazione** 08/11/2021
- **Ambito** urbano
- **Località** Colognole
- **Tipologia insediativa** edificio isolato su lotto

Informazioni sull'Edificio 5614

Unità volumetriche dell'Edificio 5614

N°	Foglio	Particella	Superficie coperta CTR (m²)	N° piani	Piani interrati	Mansarda
9851	104	198	175.98			
9853			6.16			
9859	104	198	34.92			

Funzioni d'uso

- **Usi prevalente:**
- **Usi standard:**
- **Usi presenti:** residenza

Tipologia edilizia

casa isolata su lotto

Rilievi fotografici

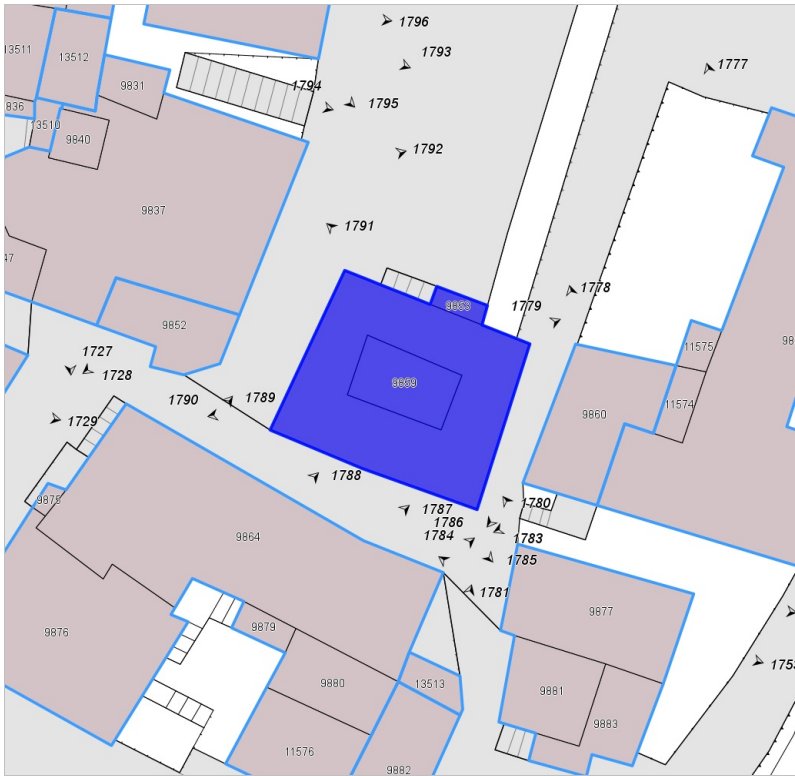


FOTO n° 1779 (edificio 5614)



FOTO n° 1785 (edificio 5614)



FOTO n° 1790 (edificio 5614)

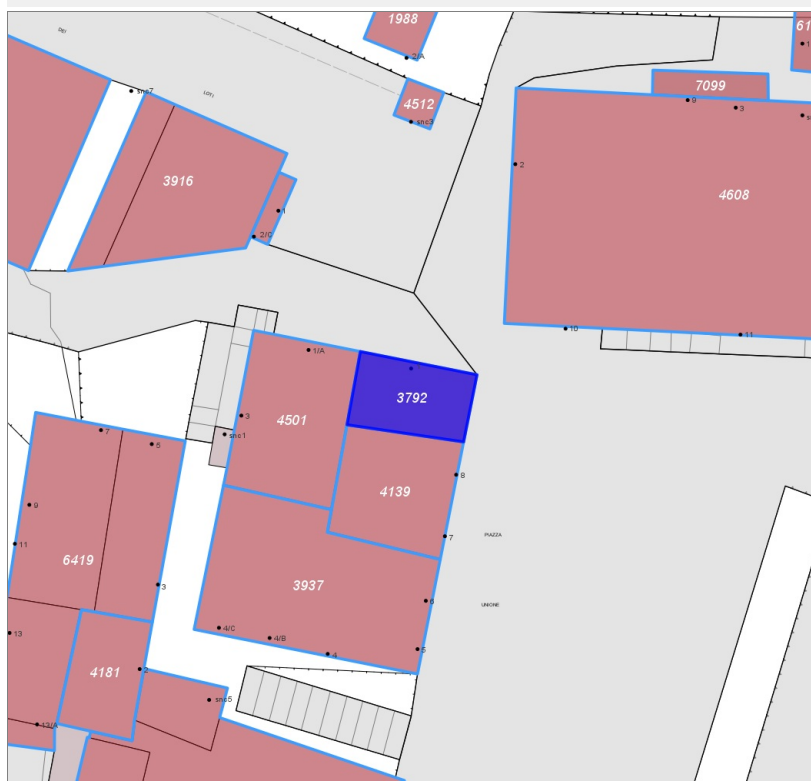
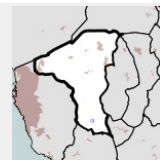


FOTO n° 1791 (edificio 5614)



Edifici associati alla Scheda:

ID 3792



Informazioni sulla Scheda

- **Data rilevazione** 08/11/2021
- **Ambito urbano**
- **Località** Colognole
- **Denominazione** Piazza Unione
- **Tipologia insediativa** lineare lungo strada

Informazioni sull'Edificio 3792

Unità volumetriche dell'Edificio 3792

N°	Foglio	Particella	Superficie coperta CTR (m ²)	N° piani	Piani interrati	Mansarda
9817	104	194	29.42			

Funzioni d'uso

- **Usò prevalente:**
- **Usi standard:** residenziale
- **Usi presenti:** residenza

Tipologia edilizia
edificio a schiera

Rilievi fotografici

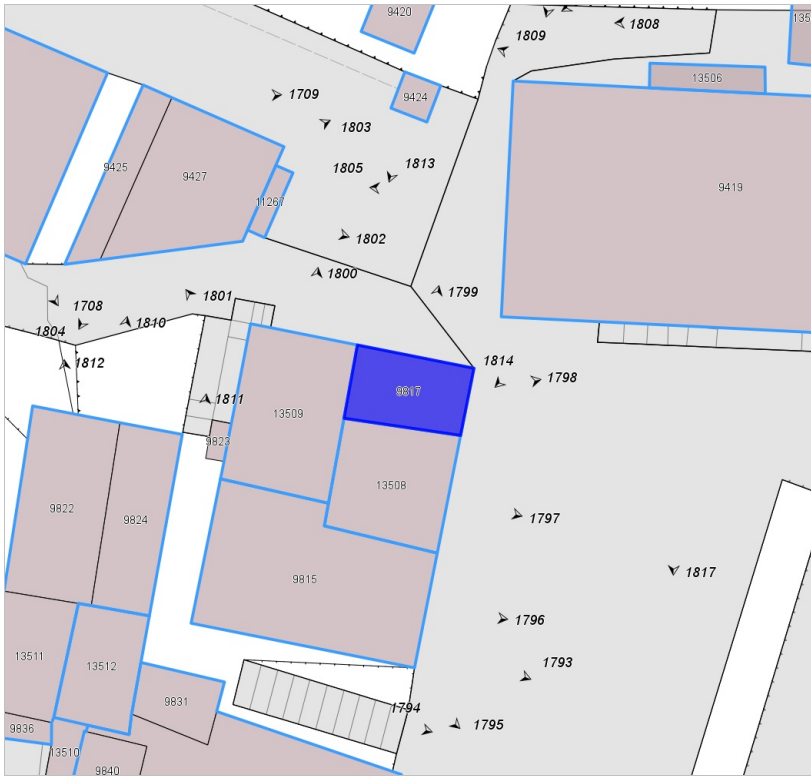


FOTO n° 1798 (edificio 3792)

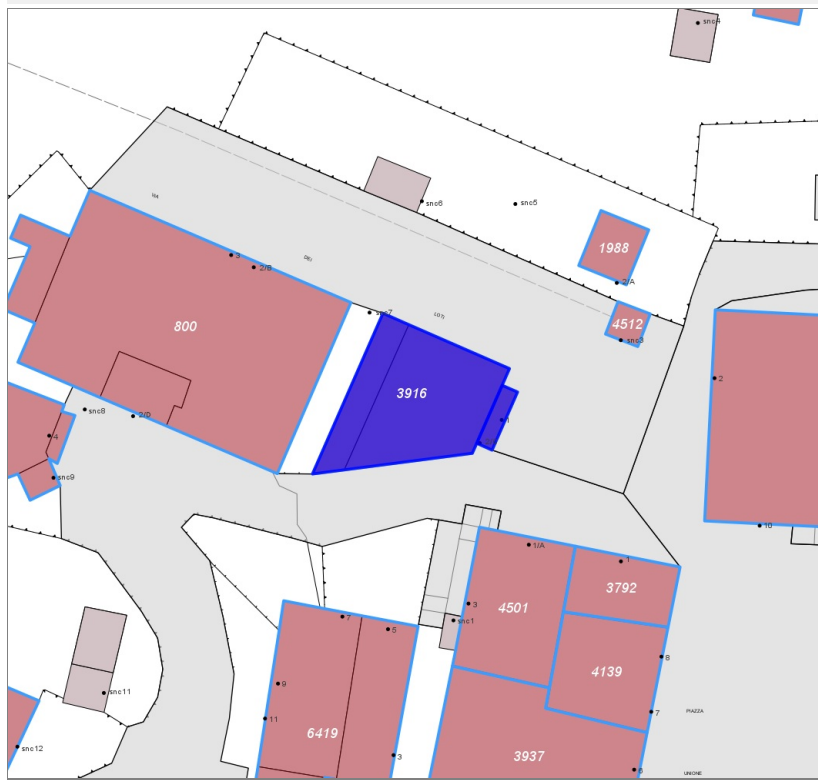
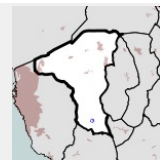


FOTO n° 1799 (edificio 3792)



Edifici associati alla Scheda:

ID 3916 | ID 7097



Informazioni sulla Scheda

- **Data rilevazione** 08/11/2021
- **Ambito** urbano
- **Località** Colognole
- **Tipologia insediativa** edificio isolato su lotto

Informazioni sull'Edificio 3916

Unità volumetriche dell'Edificio 3916

N°	Foglio	Particella	Superficie coperta CTR (m ²)	N° piani	Piani interrati	Mansarda
9425	104	175	20.13			
9427	104	175	59.79			

Funzioni d'uso

- **Usi prevalente:**
- **Usi standard:** residenziale
- **Usi presenti:** residenza

Tipologia edilizia

casa isolata su lotto

Informazioni sull'Edificio 7097

Unità volumetriche dell'Edificio 7097

N°	Foglio	Particella	Superficie coperta CTR (m ²)	N° piani	Piani interrati	Mansarda
11267			4.6			

Funzioni d'uso

- **Usi prevalente:**
- **Usi standard:** residenziale
- **Usi presenti:**

Tipologia edilizia

annesso agricolo - tettoia

Rilievi fotografici

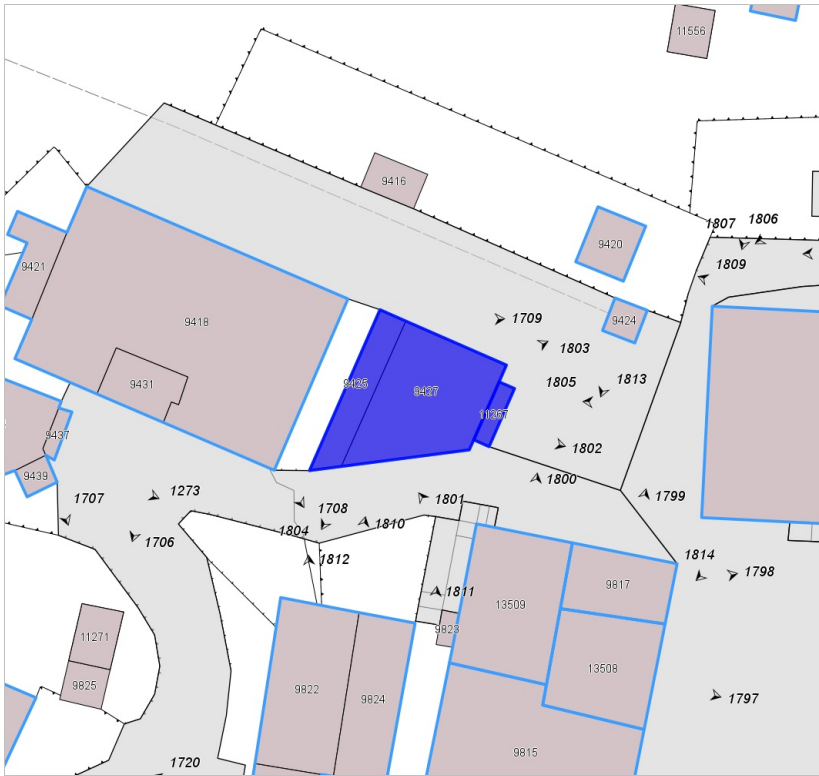


FOTO n° 1802 (edificio 3916)



FOTO n° 1803 (edificio 3916)

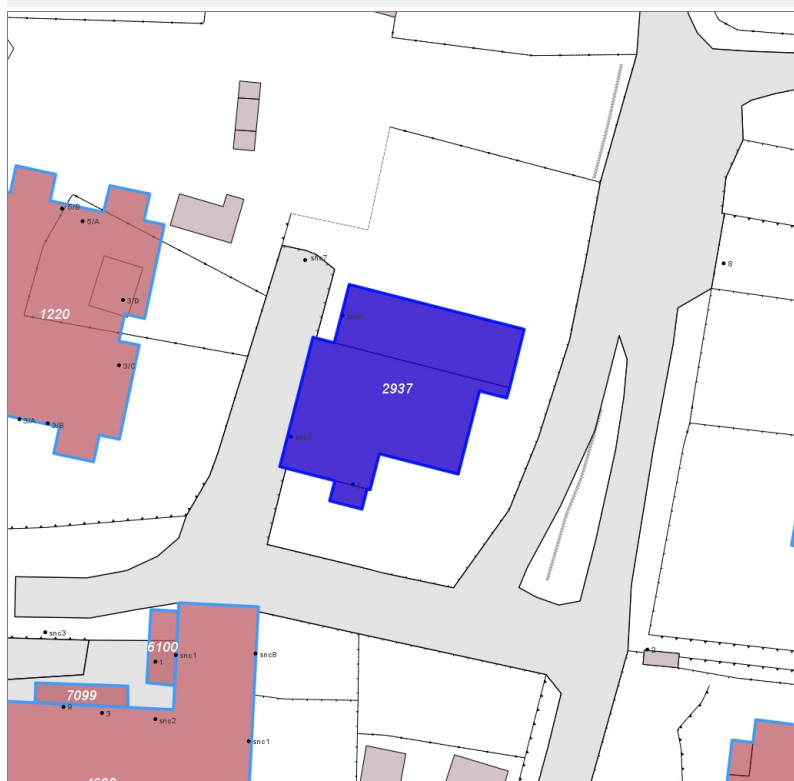
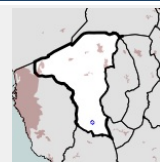


FOTO n° 1804 (edificio 3916)



Edifici associati alla Scheda:

ID 2937



Informazioni sulla Scheda

- **Data rilevazione** 08/11/2021
- **Ambito** urbano
- **Località** Colognole
- **Tipologia insediativa** edificio isolato su lotto

Informazioni sull'Edificio 2937

Unità volumetriche dell'Edificio 2937

N°	Foglio	Particella	Superficie coperta CTR (m ²)	N° piani	Piani interrati	Mansarda
9412	104	266	58.97			
9415	104	266	111.55			
11557	104	266	3.75			

Funzioni d'uso

- **Usò prevalente:**
- **Usi standard:** residenziale
- **Usi presenti:** residenza

Tipologia edilizia

casa isolata su lotto

Rilievi fotografici

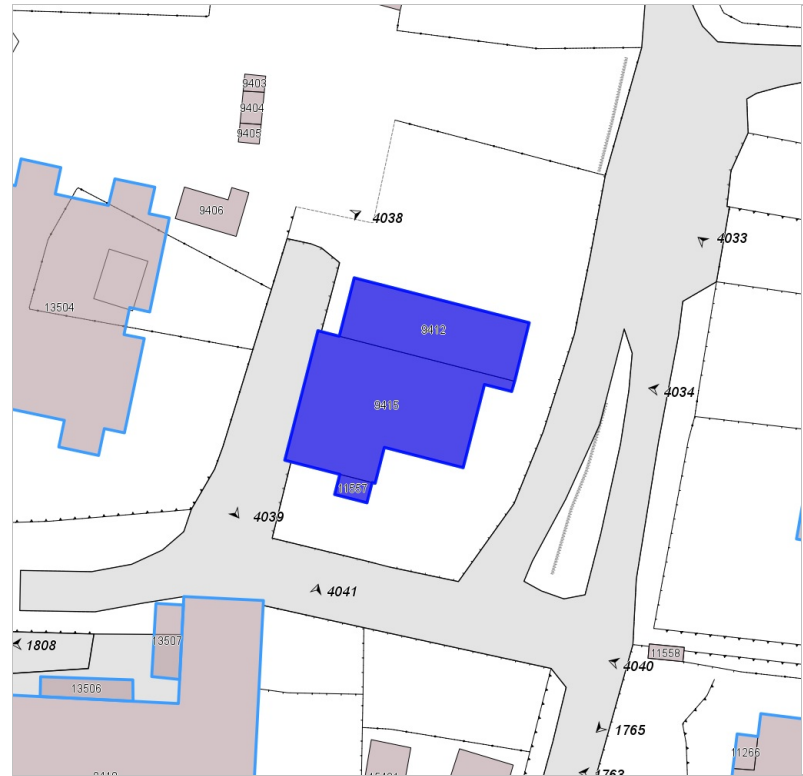
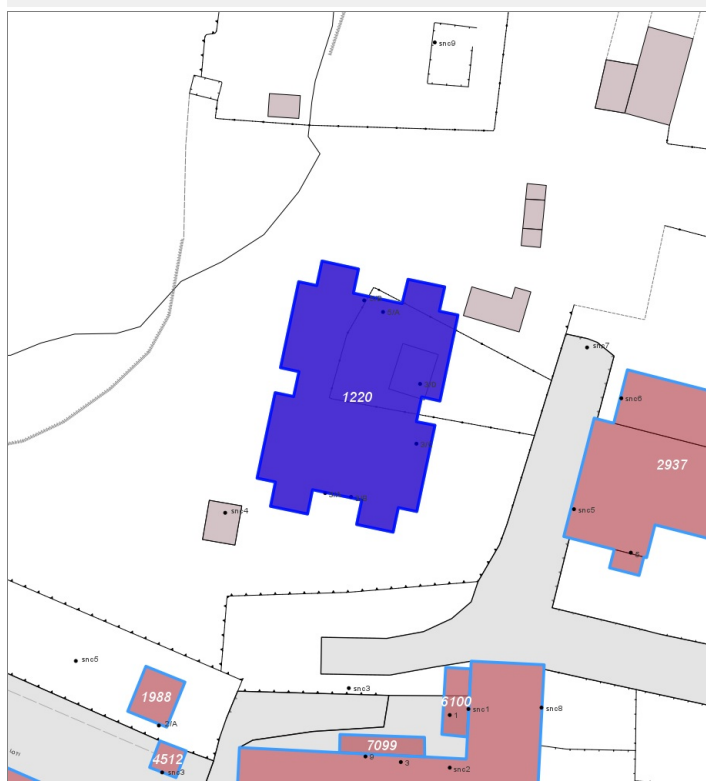
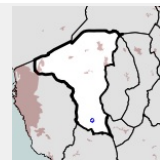


FOTO n° 1806 (edificio 2937)



Edifici associati alla Scheda:

ID 1220



Informazioni sulla Scheda

- **Data rilevazione** 08/11/2021
- **Ambito** urbano
- **Località** Colognole
- **Tipologia insediativa** edificio isolato su lotto

Informazioni sull'Edificio 1220

Unità volumetriche dell'Edificio 1220

N°	Foglio	Particella	Superficie coperta CTR (m ²)	N° piani	Piani interrati	Mansarda
13504	104	402	229.04			

Funzioni d'uso

- **Usò prevalente:**
- **Usi standard:** residenziale
- **Usi presenti:** residenza

Tipologia edilizia

casa isolata su lotto

Rilievi fotografici

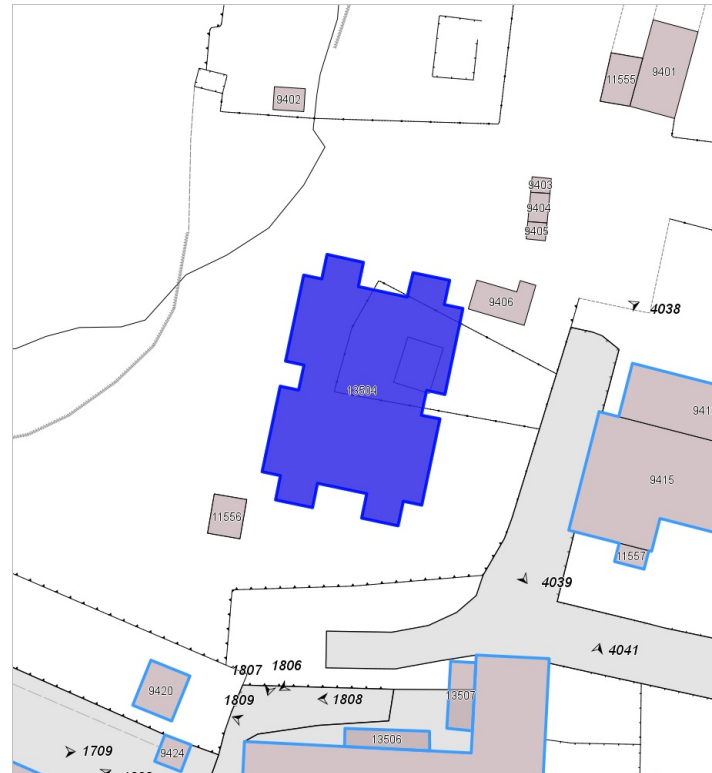


FOTO n° 1807 (edificio 1220)



FOTO n° 4038 (edificio 1220)

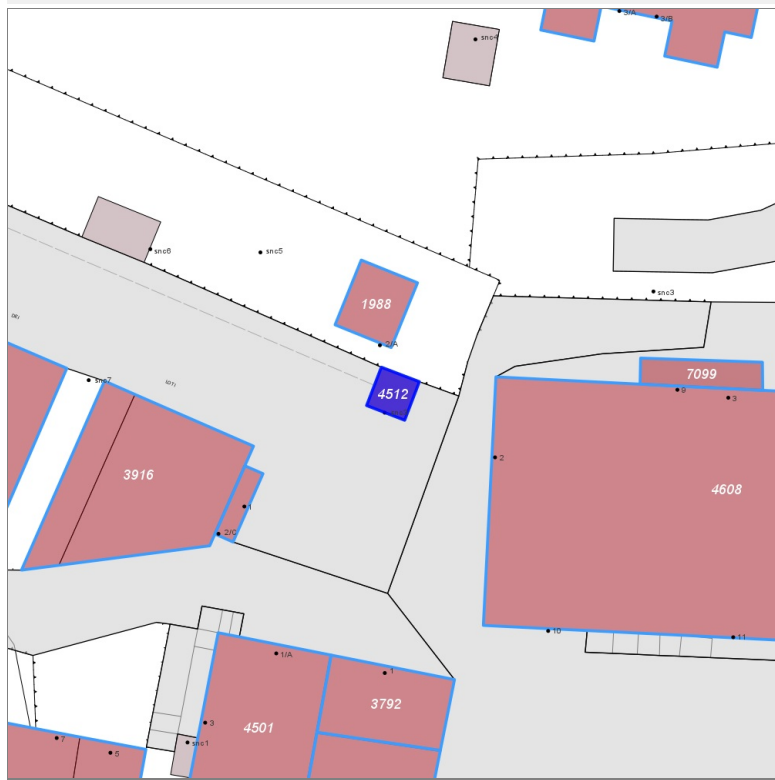
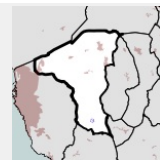


FOTO n° 4039 (edificio 1220)



Edifici associati alla Scheda:

ID 4512



Informazioni sulla Scheda

- **Data rilevazione** 08/11/2021
- **Ambito** urbano
- **Località** Colognole
- **Tipologia insediativa** insediamento specialistico

Informazioni sull'Edificio 4512

Unità volumetriche dell'Edificio 4512

N°	Foglio	Particella	Superficie coperta CTR (m²)	N° piani	Piani interrati	Mansarda
9424	104	176	5.22			

Funzioni d'uso

- **Usò prevalente:**
- **Usi standard:** industriale
- **Usi presenti:** industria

Tipologia edilizia
annesso (generico)

Rilievi fotografici

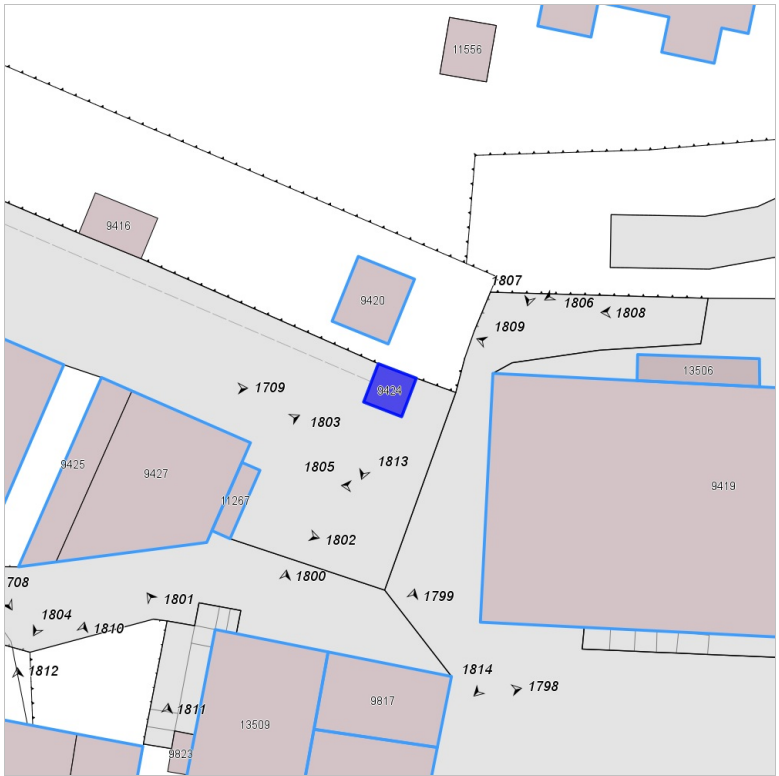
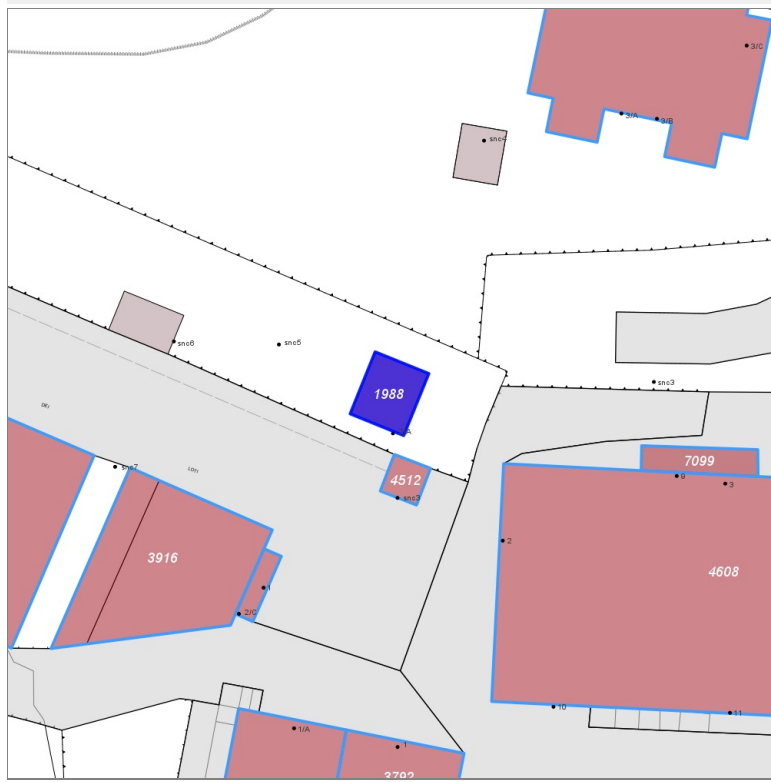
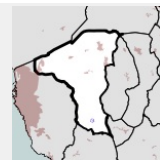


FOTO n° 1813 (edificio 4512)



Edifici associati alla Scheda:

ID 1988



Informazioni sulla Scheda

- **Data rilevazione** 08/11/2021
- **Ambito** rurale
- **Località** Colognole
- **Tipologia insediativa** edificio isolato su lotto

Informazioni sull'Edificio 1988

Unità volumetriche dell'Edificio 1988

N°	Foglio	Particella	Superficie coperta CTR (m²)	N° piani	Piani interrati	Mansarda
9420	104	256	13.21			

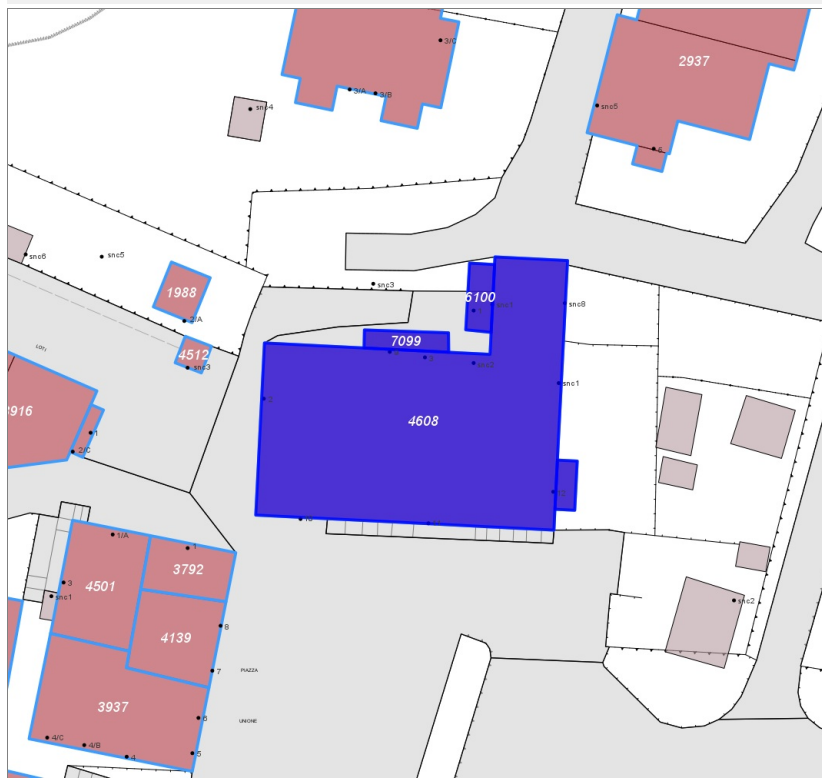
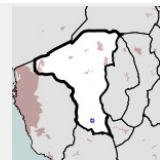
Funzioni d'uso

- **Usi prevalente:**
- **Usi standard:** residenziale
- **Usi presenti:** altro

**Tipologia edilizia
annesso (generico)**

Edifici associati alla Scheda:

ID 4608 | ID 6100 | ID 7098 | ID 7099



Informazioni sulla Scheda

- **Data rilevazione** 08/11/2021
- **Ambito urbano**
- **Località** Colognole
- **Tipologia insediativa** casa colonica/aggregato di case coloniche

Informazioni sull'Edificio 4608

Unità volumetriche dell'Edificio 4608

N°	Foglio	Particella	Superficie coperta CTR (m ²)	N° piani	Piani interrati	Mansarda
9419	104	177	381.19			

Funzioni d'uso

- **Usi prevalente:**
- **Usi standard:** residenziale
- **Usi presenti:** residenza

Tipologia edilizia

edificio a schiera

Informazioni sull'Edificio 6100

Unità volumetriche dell'Edificio 6100

N°	Foglio	Particella	Superficie coperta CTR (m ²)	N° piani	Piani interrati	Mansarda
13507	104	372	11.09			

Funzioni d'uso

- **Usi prevalente:**
- **Usi standard:** residenziale
- **Usi presenti:** residenza

Tipologia edilizia

edificio a schiera

Informazioni sull'Edificio 7098

Unità volumetriche dell'Edificio 7098

N°	Foglio	Particella	Superficie coperta CTR (m ²)	N° piani	Piani interrati	Mansarda
11269			6.37			

Funzioni d'uso

- **Usi prevalente:**

Tipologia edilizia

annesso agricolo - tettoia

- **Usi standard:** residenziale
- **Usi presenti:**

Informazioni sull'Edificio 7099

Unità volumetriche dell'Edificio 7099

N°	Foglio	Particella	Superficie coperta CTR (m ²)	N° piani	Piani interrati	Mansarda
13506	104	313	10.32			

Funzioni d'uso

- **Usi prevalente:**
- **Usi standard:** residenziale
- **Usi presenti:**

Tipologia edilizia

annesso agricolo - tettoia

Rilievi fotografici

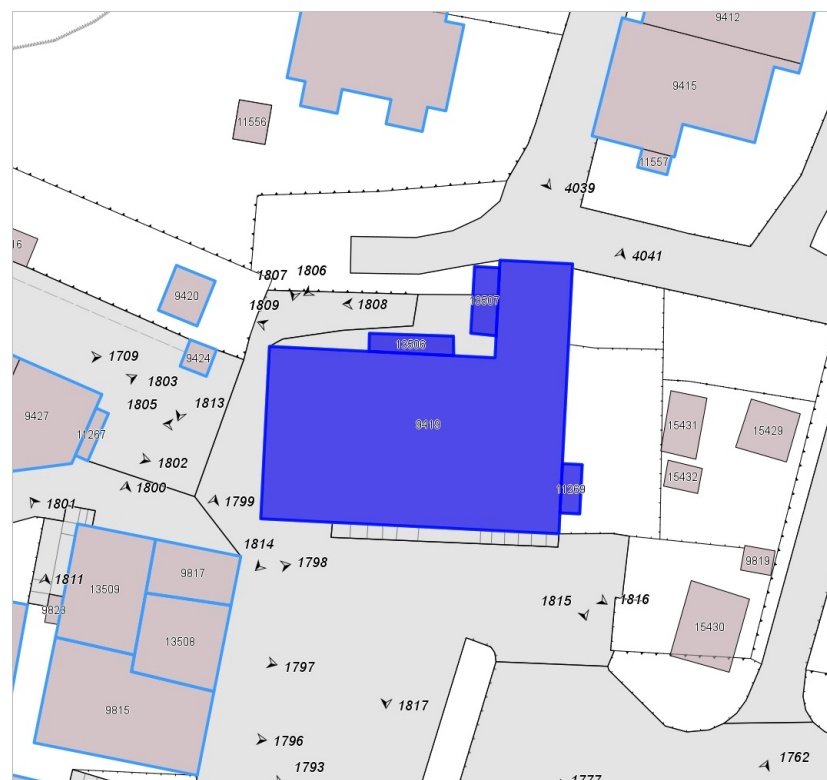


FOTO n° 1805 (edificio 4608)



FOTO n° 1809 (edificio 4608)



FOTO n° 1814 (edificio 4608)



FOTO n° 1815 (edificio 4608)



FOTO n° 1816 (edificio 4608)



FOTO n° 1817 (edificio 4608)



FOTO n° 4041 (edificio 4608)

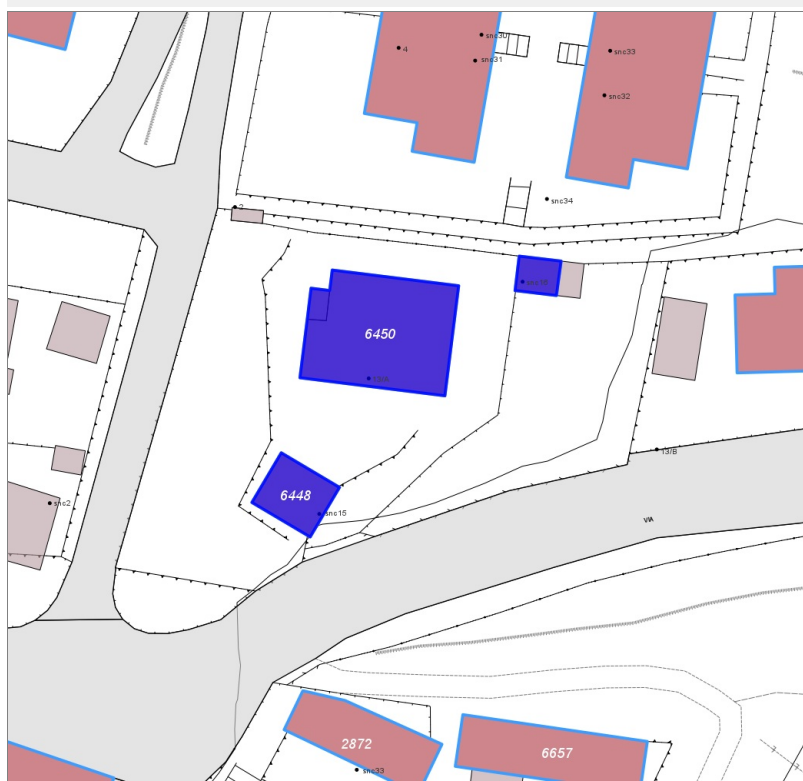
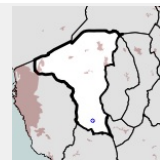


FOTO n° 1808 (edificio 6100)



Edifici associati alla Scheda:

ID 6448 ID 6449 ID 6450



Informazioni sulla Scheda

- **Data rilevazione** 08/11/2021
- **Ambito** urbano
- **Località** Colognole
- **Tipologia insediativa** edificio isolato su lotto

Informazioni sull'Edificio 6448

Unità volumetriche dell'Edificio 6448

N°	Foglio	Particella	Superficie coperta CTR (m ²)	N° piani	Piani interrati	Mansarda
9820	104	363	26.26			

Funzioni d'uso

- **Usi standard:** residenziale
- **Usi presenti:** residenza

Tipologia edilizia
annesso (generico)

Informazioni sull'Edificio 6449

Unità volumetriche dell'Edificio 6449

N°	Foglio	Particella	Superficie coperta CTR (m ²)	N° piani	Piani interrati	Mansarda
9426	104	363	9.8			

Funzioni d'uso

- **Usi standard:** residenziale
- **Usi presenti:** residenza

Tipologia edilizia
annesso (generico)

Informazioni sull'Edificio 6450

Unità volumetriche dell'Edificio 6450

N°	Foglio	Particella	Superficie coperta CTR (m ²)	N° piani	Piani interrati	Mansarda
9429	104	363	102.42			
11266	104	363	3.92			

Funzioni d'uso

Tipologia edilizia

- **Usi prevalente:**
- **Usi standard:** residenziale
- **Usi presenti:** residenza

casa isolata su lotto

Rilievi fotografici



FOTO n° 1763 (edificio 6450)



FOTO n° 1764 (edificio 6450)

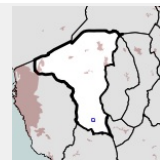


FOTO n° 4040 (edificio 6450)



Edifici associati alla Scheda:

ID 4032



Informazioni sulla Scheda

- **Data rilevazione** 08/11/2021
- **Ambito** urbano
- **Località** Colognole
- **Tipologia insediativa** edificio isolato su lotto

Informazioni sull'Edificio 4032

Unità volumetriche dell'Edificio 4032

N°	Foglio	Particella	Superficie coperta CTR (m ²)	N° piani	Piani interrati	Mansarda
9393			117.48			
9396	104	320	139.02			
9398	104	320	19.8			
11551	104	320	4.31			
11553			6.84			
13494			3.02			
13495			6.76			

Funzioni d'uso

- **Usò prevalente:**
- **Usi standard:** residenziale
- **Usi presenti:** residenza

Tipologia edilizia

casa isolata su lotto

Rilievi fotografici



FOTO n° 1818 (pertinenza)

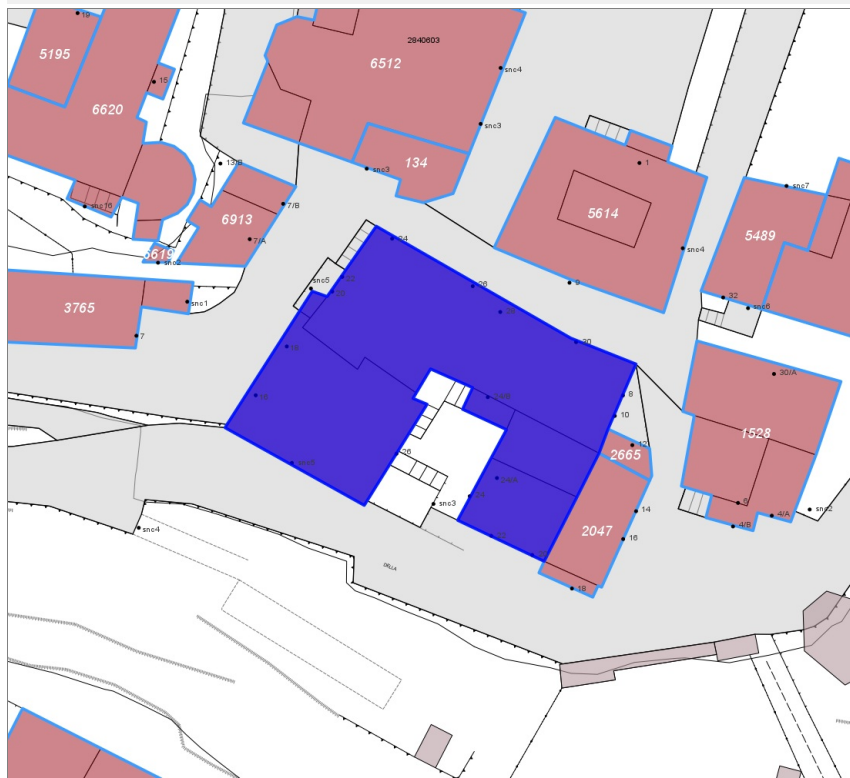
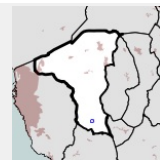


FOTO n° 4029 (edificio 4032)



Edifici associati alla Scheda:

ID 3808



Informazioni sulla Scheda

- **Data rilevazione** 08/11/2021
- **Ambito** urbano
- **Località** Colognole
- **Tipologia insediativa** casa colonica/aggregato di case coloniche

Informazioni sull'Edificio 3808

Unità volumetriche dell'Edificio 3808

N°	Foglio	Particella	Superficie coperta CTR (m ²)	N° piani	Piani interrati	Mansarda
9864	104	202	275.32			
9875	104	202	2.99			
9876	104	202	167.19			
9879	104	202	9.33			
9880	104	202	40.95			
11576	104	202	57.79			

Funzioni d'uso

- **Usi prevalente:**
- **Usi standard:** commerciale; residenziale
- **Usi presenti:** residenza misto

Tipologia edilizia
edificio a schiera

Rilievi fotografici

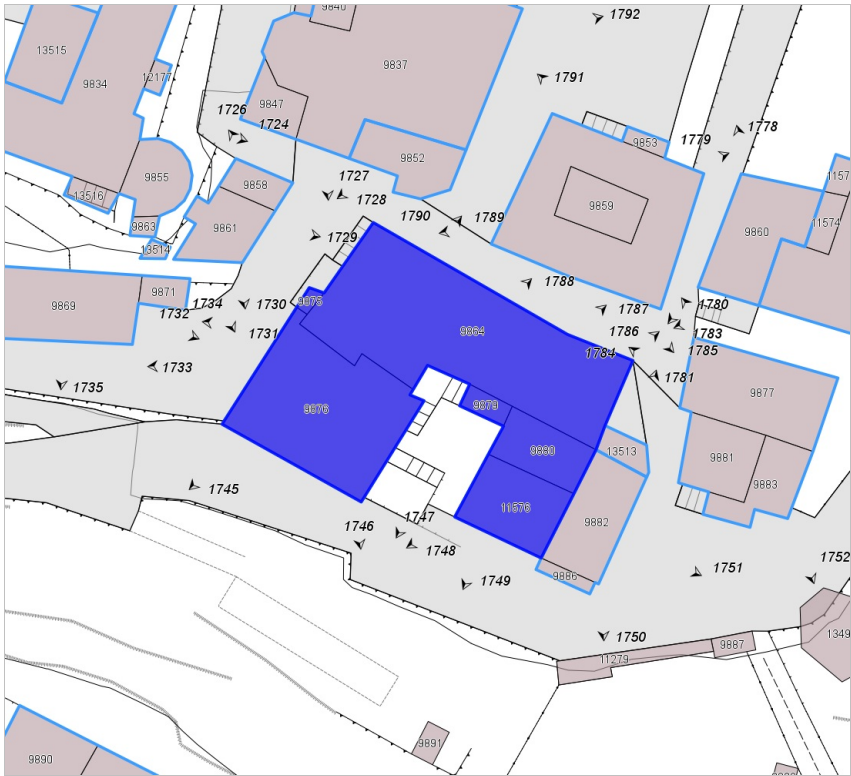


FOTO n° 1733 (edificio 3808)



FOTO n° 1734 (edificio 3808)



FOTO n° 1745 (edificio 3808)



FOTO n° 1746 (edificio 3808)



FOTO n° 1747 (edificio 3808)



FOTO n° 1748 (edificio 3808)



FOTO n° 1749 (edificio 3808)



FOTO n° 1786 (edificio 3808)



FOTO n° 1787 (edificio 3808)



FOTO n° 1788 (edificio 3808)

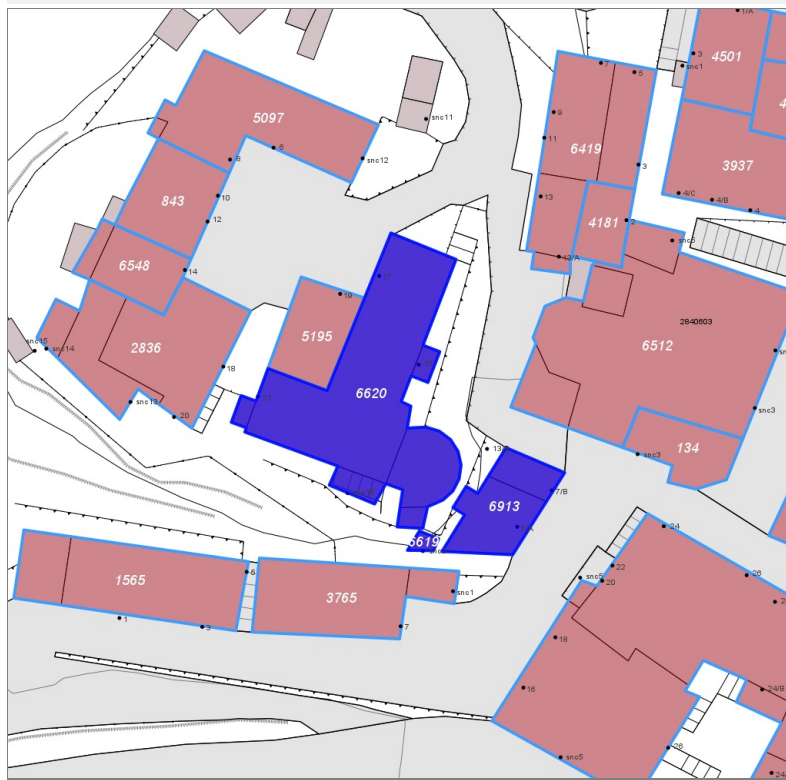
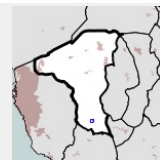


FOTO n° 1789 (edificio 3808)



Edifici associati alla Scheda:

ID 6619 | ID 6620 | ID 6913



Informazioni sulla Scheda

- **Data rilevazione** 08/11/2021
- **Ambito urbano**
- **Località** Colognole
- **Tipologia insediativa** villa o villa/fattoria

Informazioni sull'Edificio 6619

Unità volumetriche dell'Edificio 6619

N°	Foglio	Particella	Superficie coperta CTR (m ²)	N° piani	Piani interrati	Mansarda
13514	104	188	3.14			

Funzioni d'uso

- **Usi prevalente:**
- **Usi standard:** residenziale
- **Usi presenti:** residenza

Tipologia edilizia

annesso (generico)

Informazioni sull'Edificio 6620

Unità volumetriche dell'Edificio 6620

N°	Foglio	Particella	Superficie coperta CTR (m ²)	N° piani	Piani interrati	Mansarda
9834	104	188	180.23			
9850	104	188	3.66			
9855	104	188	34.91			
9863	104	188	4.39			
12177			4.75			
13516	104	347	8.84			

Funzioni d'uso

- **Usi prevalente:**
- **Usi standard:** residenziale
- **Usi presenti:** residenza

Tipologia edilizia

villa

Informazioni sull'Edificio 6913

Unità volumetriche dell'Edificio 6913

N°	Foglio	Particella	Superficie coperta CTR (m ²)	N° piani	Piani interrati	Mansarda
9858			17.05			

Funzioni d'uso

- **Usò prevalente:**
- **Usi standard:** residenziale
- **Usi presenti:**

**Tipologia edilizia
annesso (generico)**

Rilievi fotografici

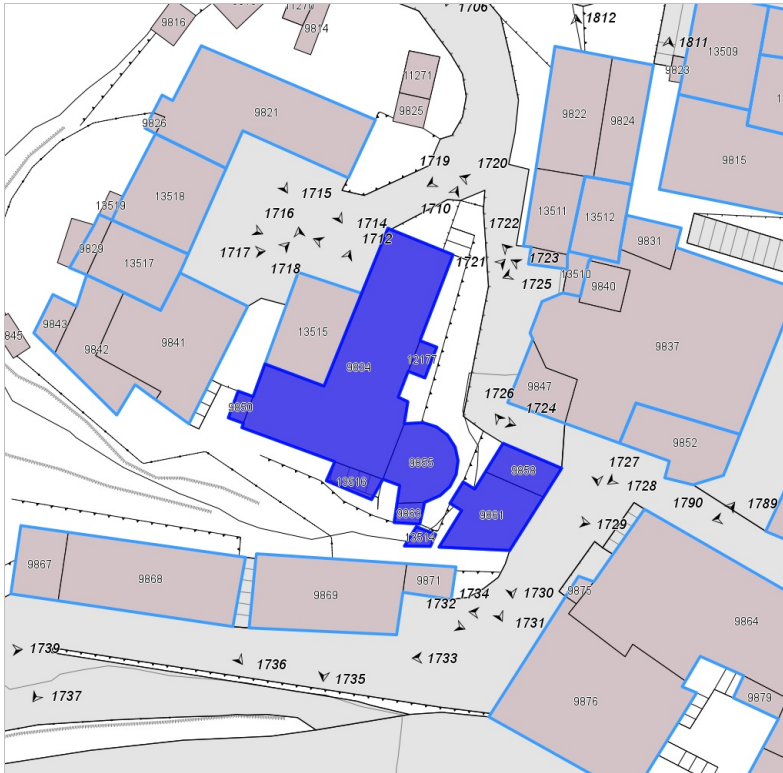


FOTO n° 1710 (edificio 6620)



FOTO n° 1711 (edificio 6620)



FOTO n° 1721 (edificio 6620)



FOTO n° 1724 (edificio 6620)



FOTO n° 1731 (edificio 6620)



FOTO n° 1726 (edificio 6913)



FOTO n° 1729 (edificio 6913)

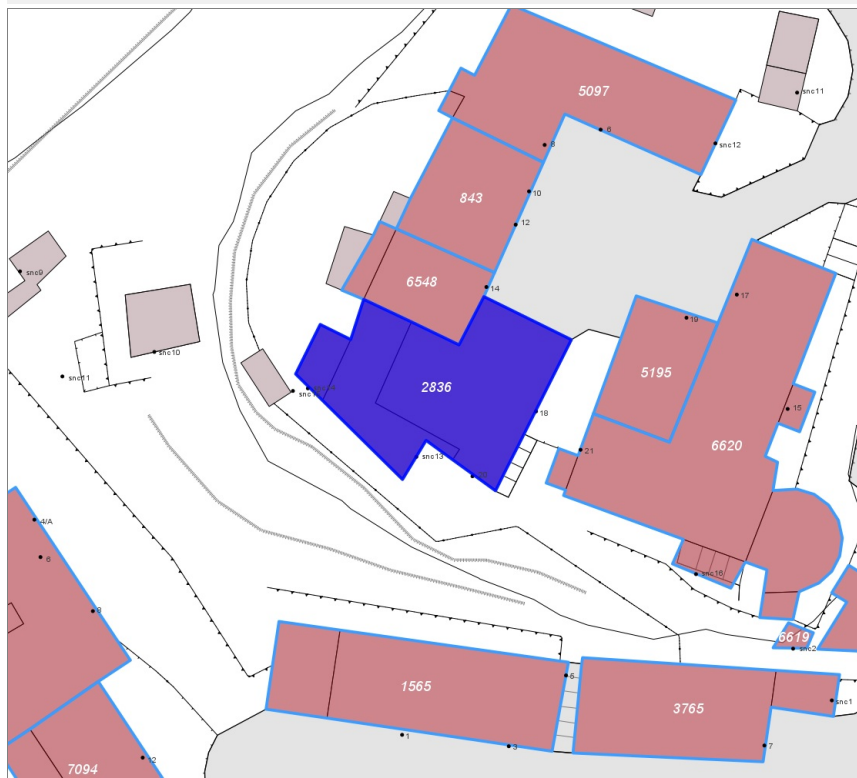
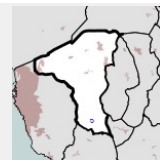


FOTO n° 1730 (edificio 6913)



Edifici associati alla Scheda:

ID 2836



Informazioni sulla Scheda

- **Data rilevazione** 08/11/2021
- **Ambito** urbano
- **Località** Colognole
- **Tipologia insediativa** casa colonica/aggregato di case coloniche

Informazioni sull'Edificio 2836

Unità volumetriche dell'Edificio 2836

N°	Foglio	Particella	Superficie coperta CTR (m²)	N° piani	Piani interrati	Mansarda
9841	104	185	96.18			
9842	104	185	43.13			
9843	104	185	10.32			

Funzioni d'uso

- **Usò prevalente:**
- **Usi standard:** residenziale
- **Usi presenti:** residenza

Tipologia edilizia
edificio a schiera

Rilievi fotografici

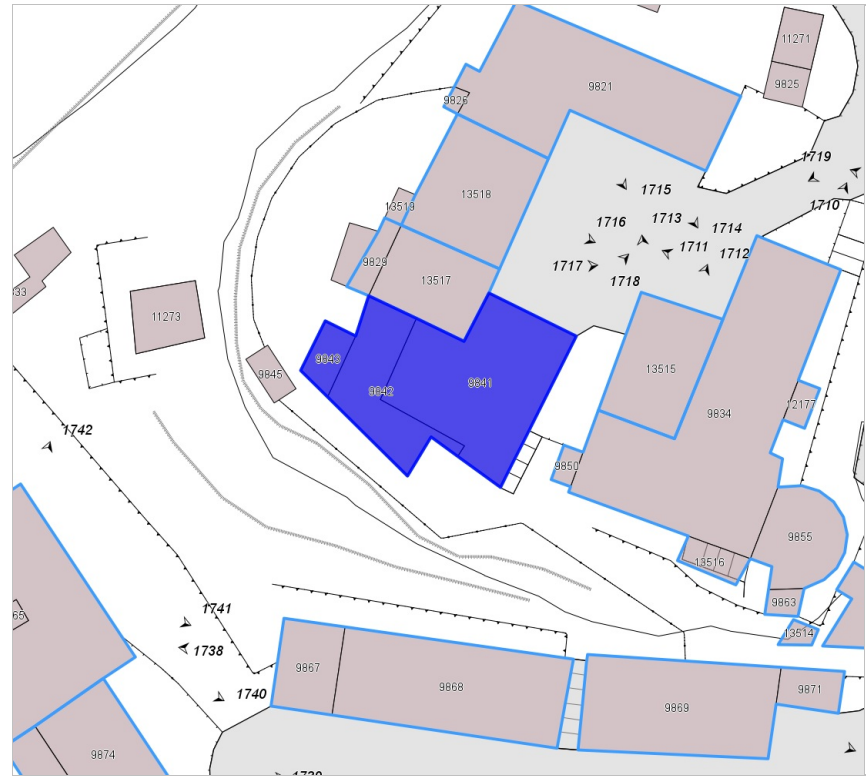
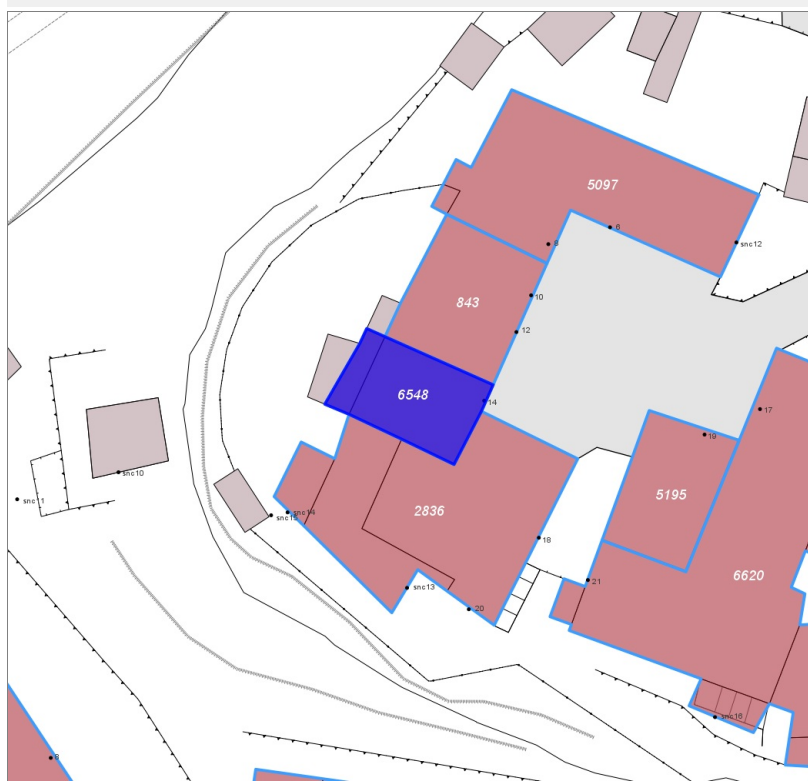
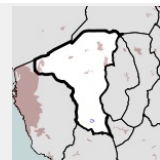


FOTO n° 1718 (edificio 2836)



Edifici associati alla Scheda:

ID 6548



Informazioni sulla Scheda

- **Data rilevazione** 08/11/2021
- **Ambito** urbano
- **Località** Colognole
- **Tipologia insediativa** casa colonica/aggregato di case coloniche

Informazioni sull'Edificio 6548

Unità volumetriche dell'Edificio 6548

N°	Foglio	Particella	Superficie coperta CTR (m ²)	N° piani	Piani interrati	Mansarda
9829	104	184	7.71			
13517	104	184	40.97			

Funzioni d'uso

- **Usi prevalente:**
- **Usi standard:** residenziale
- **Usi presenti:** residenza

Tipologia edilizia
edificio a schiera

Rilievi fotografici

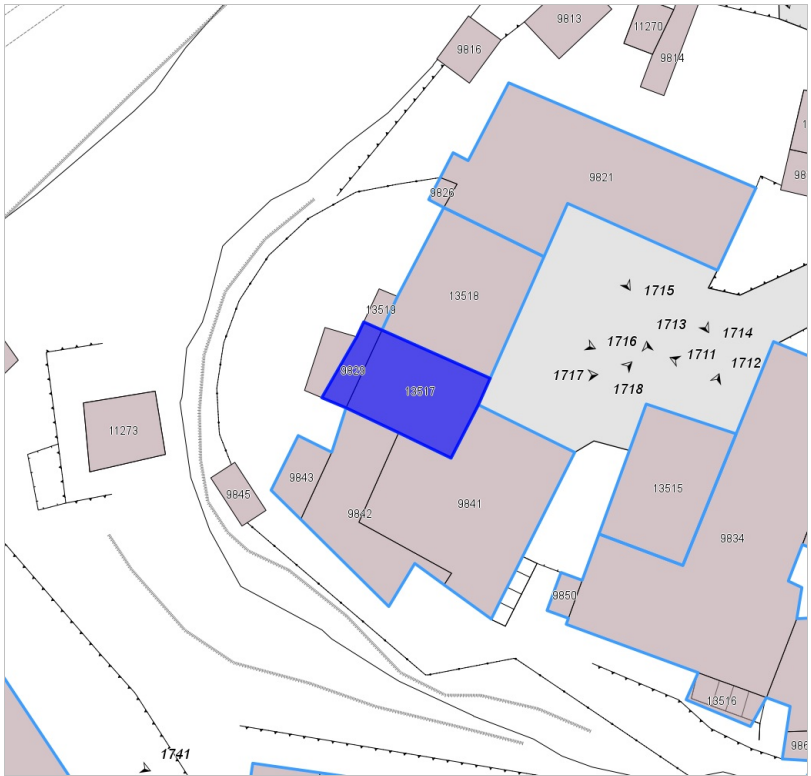

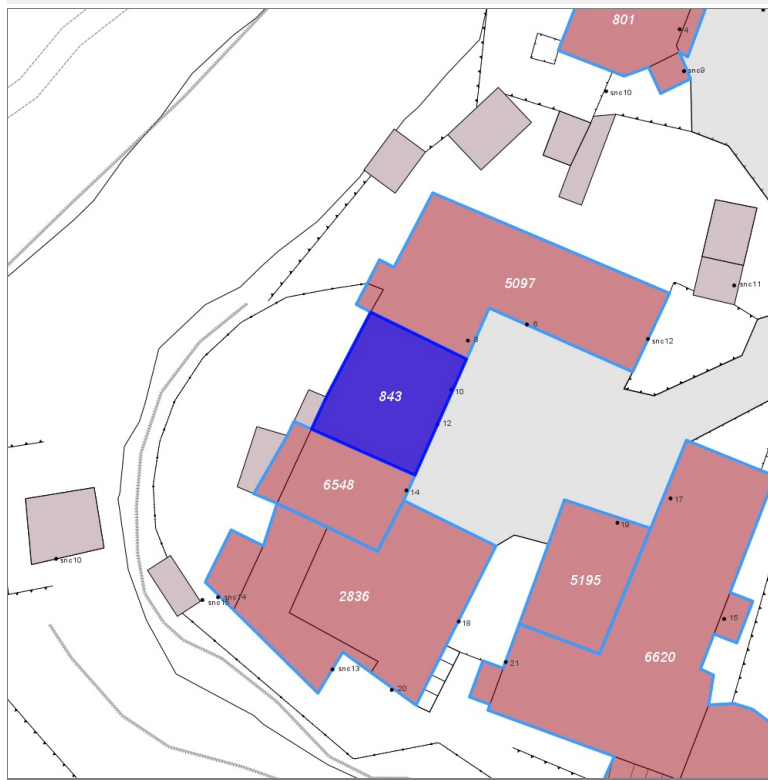
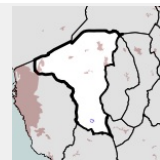


FOTO n° 1717 (edificio 6548)



Edifici associati alla Scheda:

ID 843



Informazioni sulla Scheda

- Data rilevazione 08/11/2021
- Ambito urbano
- Località Colognole
- Tipologia insediativa casa colonica/aggregato di case coloniche

Informazioni sull'Edificio 843

Unità volumetriche dell'Edificio 843

N°	Foglio	Particella	Superficie coperta CTR (m ²)	N° piani	Piani interrati	Mansarda
13518	104	182	62.25			

Funzioni d'uso

- **Usò prevalente:**
- **Usi standard:** residenziale
- **Usi presenti:** residenza

Tipologia edilizia
edificio a schiera

Rilievi fotografici

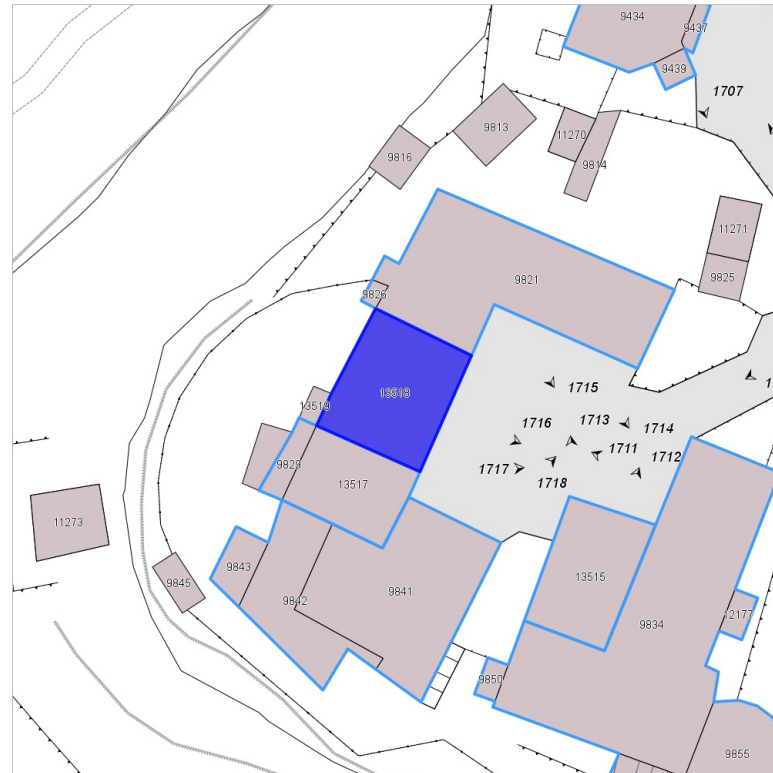
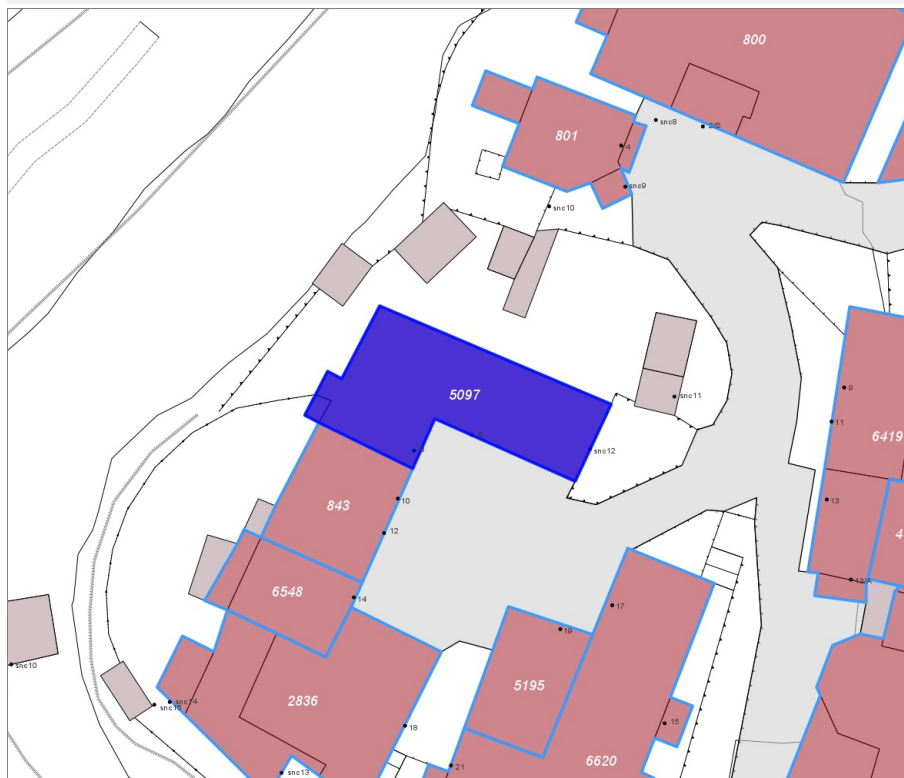
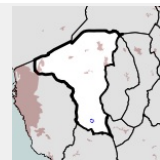


FOTO n° 1716 (edificio 843)



Edifici associati alla Scheda:

ID 5097



Informazioni sulla Scheda

- **Data rilevazione** 08/11/2021
- **Ambito** urbano
- **Località** Colognole
- **Tipologia insediativa** casa colonica/aggregato di case coloniche

Informazioni sull'Edificio 5097

Unità volumetriche dell'Edificio 5097

N°	Foglio	Particella	Superficie coperta CTR (m²)	N° piani	Piani interrati	Mansarda
9821	104	181	121.77			
9826	104	181	1.8			

Funzioni d'uso

- **Usi prevalente:**
- **Usi standard:** residenziale
- **Usi presenti:** residenza

Tipologia edilizia
edificio in linea

Rilievi fotografici



FOTO n° 1714 (edificio 5097)

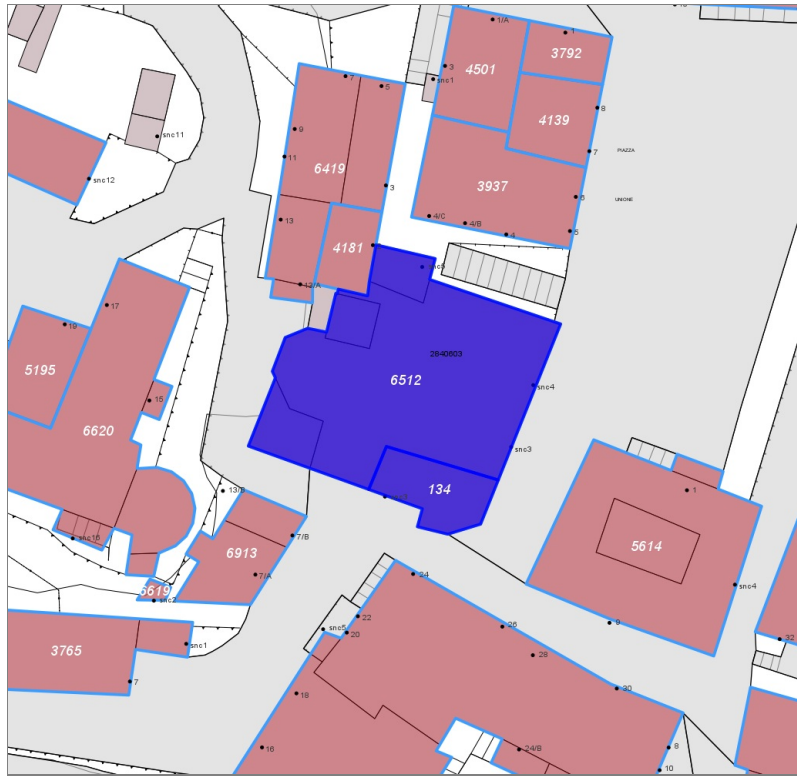
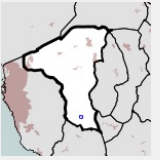


FOTO n° 1715 (edificio 5097)



Edifici associati alla Scheda:

ID 134 ID 6512



Informazioni sulla Scheda

- **Data rilevazione** 08/11/2021
- **Ambito** urbano
- **Località** Colognole
- **Denominazione** Chiesa dei Santi Pietro e Paolo
- **Tipologia insediativa** insediamento specialistico

Informazioni sull'Edificio 134

Unità volumetriche dell'Edificio 134

N°	Foglio	Particella	Superficie coperta CTR (m²)	N° piani	Piani interrati	Mansarda
9852	104	197	44.83			

Funzioni d'uso

- **Usò prevalente:**
- **Usi standard:** residenziale
- **Usi presenti:** residenza

Tipologia edilizia
edificio a schiera

Informazioni sull'Edificio 6512

Unità volumetriche dell'Edificio 6512

N°	Foglio	Particella	Superficie coperta CTR (m²)	N° piani	Piani interrati	Mansarda
9831	104	A	17.05			
9837	104	A	262.99			
9840	104	A	14.5			
9847	104	A	23.48			

Funzioni d'uso

- **Usò prevalente:**
- **Usi standard:** luogo di culto
- **Usi presenti:** servizi

Tipologia edilizia
edificio specialistico - religioso

Rilievi fotografici

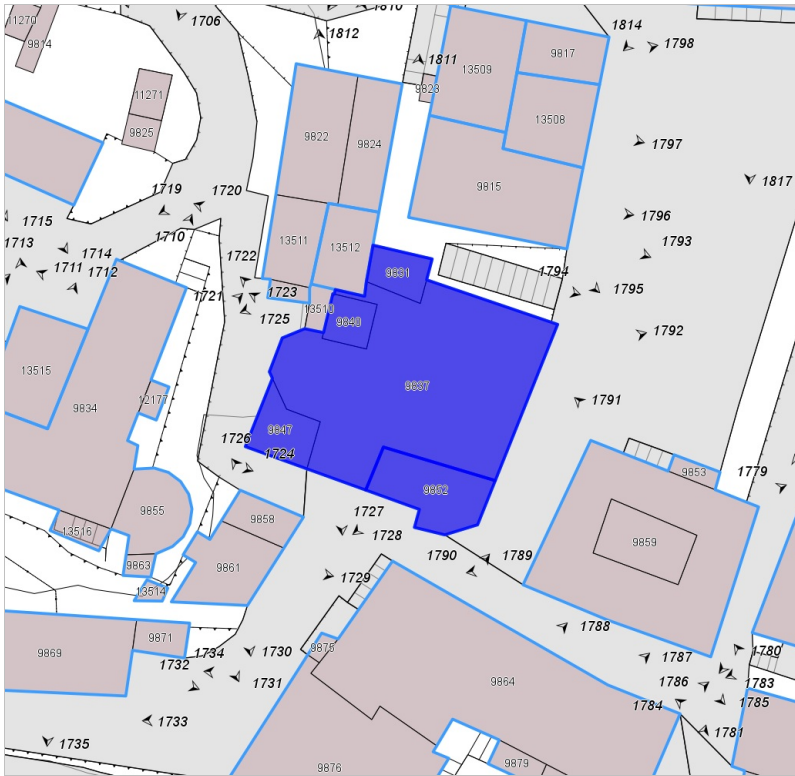


FOTO n° 1728 (edificio 134)



FOTO n° 1722 (edificio 6512)



FOTO n° 1723 (edificio 6512)



FOTO n° 1727 (edificio 6512)



FOTO n° 1792 (edificio 6512)

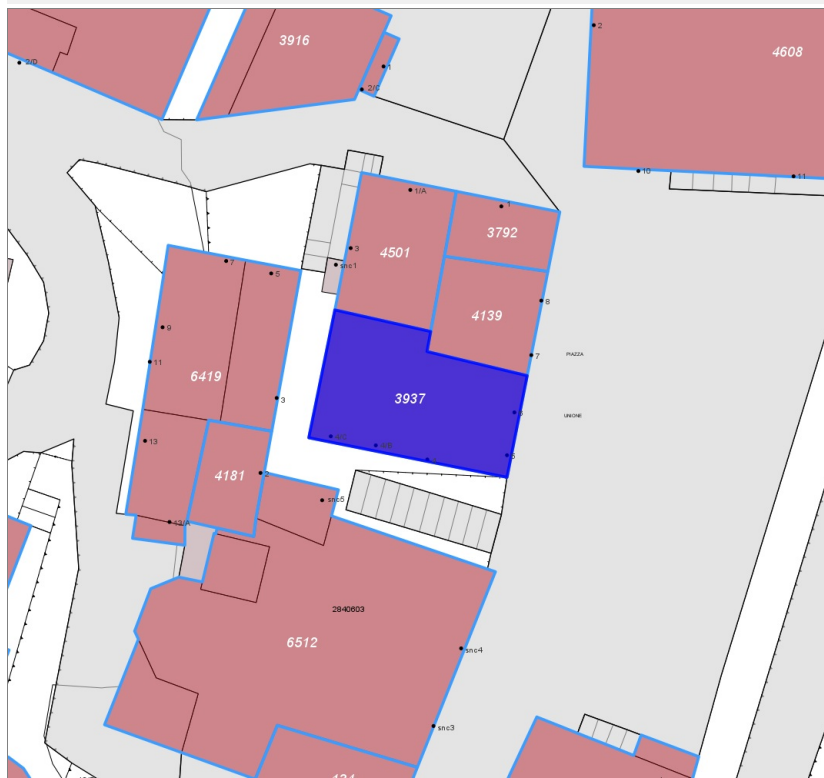
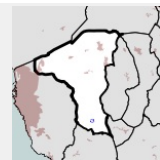


FOTO n° 1811 (edificio 6512)



Edifici associati alla Scheda:

ID 3937



Informazioni sulla Scheda

- **Data rilevazione** 08/11/2021
- **Ambito** urbano
- **Località** Colognole
- **Denominazione** Piazza Unione
- **Tipologia insediativa** lineare lungo strada

Informazioni sull'Edificio 3937

Unità volumetriche dell'Edificio 3937

N°	Foglio	Particella	Superficie coperta CTR (m²)	N° piani	Piani interrati	Mansarda
9815	104	196	104.6			

Funzioni d'uso

- **Usi prevalente:**
- **Usi standard:** residenziale
- **Usi presenti:** residenza commercio

Tipologia edilizia
edificio a schiera

Rilievi fotografici

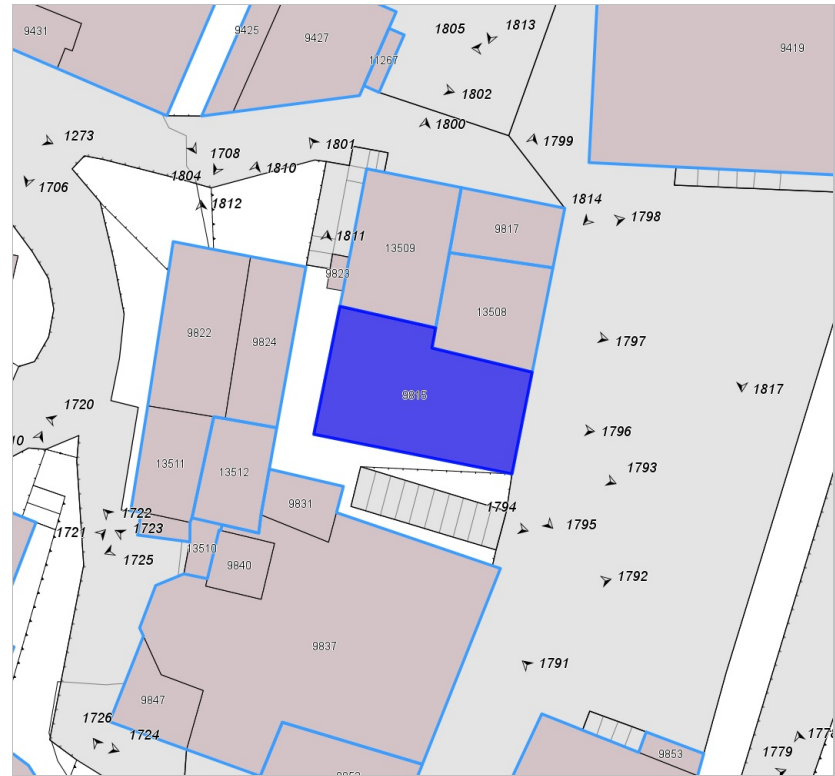


FOTO n° 1793 (edificio 3937)




FOTO n° 1794 (edificio 3937)



FOTO n° 1795 (edificio 3937)

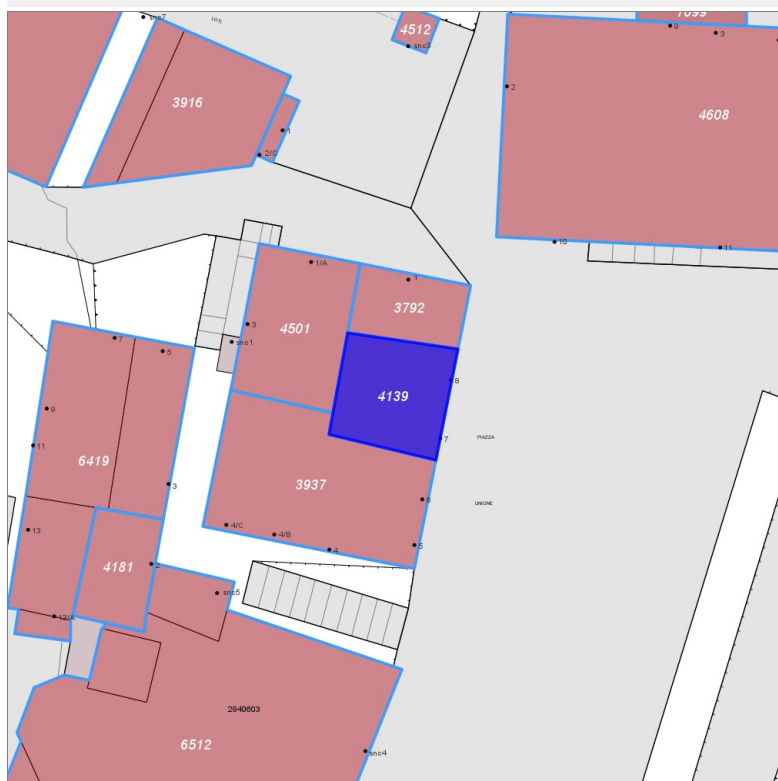
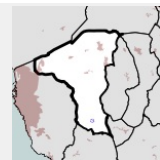


FOTO n° 1796 (edificio 3937)



Edifici associati alla Scheda:

ID 4139



Informazioni sulla Scheda

- **Data rilevazione** 08/11/2021
- **Ambito** urbano
- **Località** Colognole
- **Denominazione** Piazza Unione
- **Tipologia insediativa** lineare lungo strada

Informazioni sull'Edificio 4139

Unità volumetriche dell'Edificio 4139

N°	Foglio	Particella	Superficie coperta CTR (m ²)	N° piani	Piani interrati	Mansarda
13508	104	195	46.57			

Funzioni d'uso

- **Usò prevalente:**
- **Usi standard:** residenziale
- **Usi presenti:** residenza

Tipologia edilizia
edificio a schiera

Rilievi fotografici

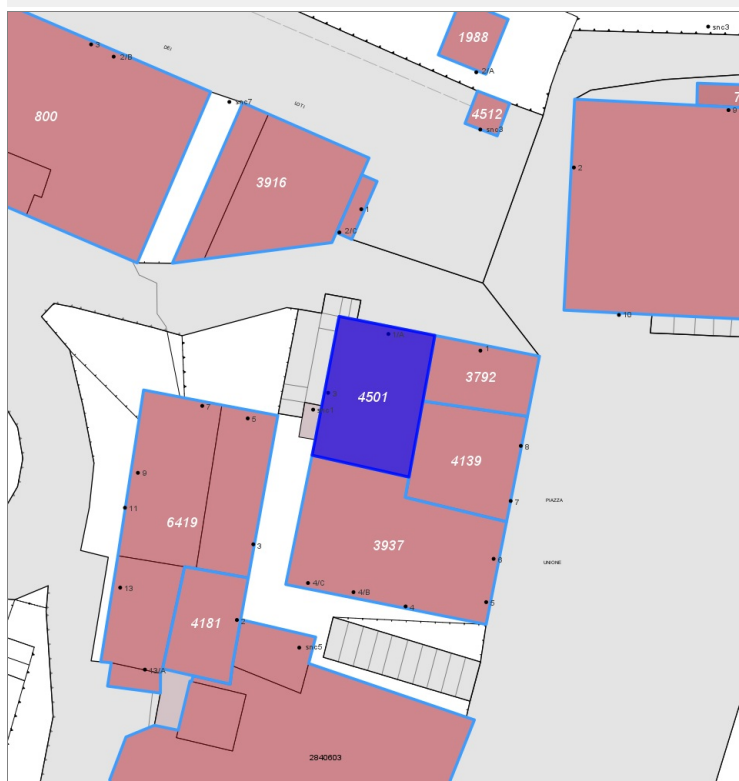
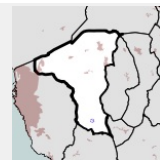


FOTO n° 1797 (edificio 4139)



Edifici associati alla Scheda:

ID 4501



Informazioni sulla Scheda

- **Data rilevazione** 08/11/2021
- **Ambito** urbano
- **Località** Colognole
- **Denominazione** Piazza Unione
- **Tipologia insediativa** lineare lungo strada

Informazioni sull'Edificio 4501

Unità volumetriche dell'Edificio 4501

N°	Foglio	Particella	Superficie coperta CTR (m ²)	N° piani	Piani interrati	Mansarda
13509	104	193	60.79			

Funzioni d'uso

- **Usò prevalente:**
- **Usi standard:** residenziale
- **Usi presenti:** residenza

Tipologia edilizia
edificio a schiera

Rilievi fotografici

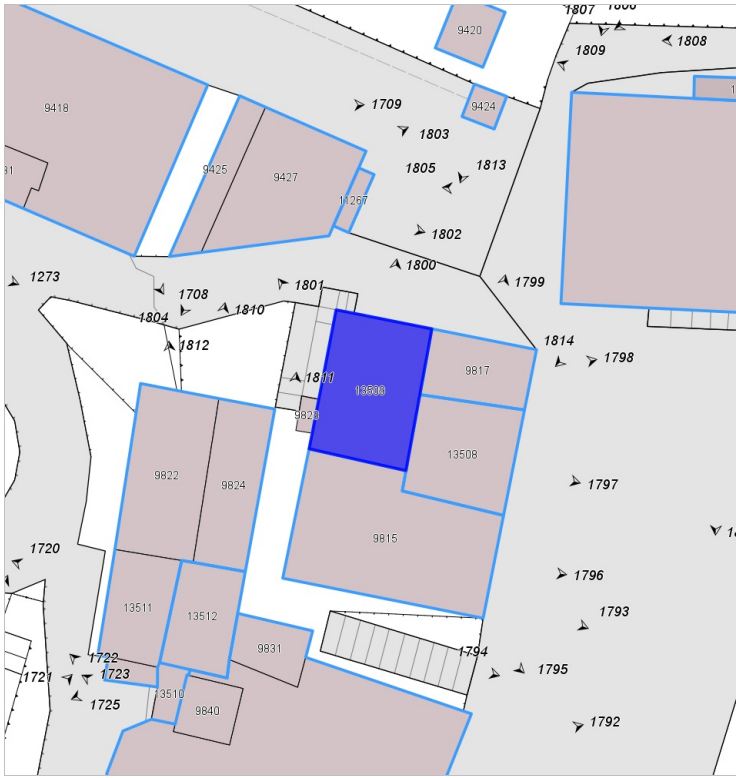


FOTO n° 1800 (edificio 4501)

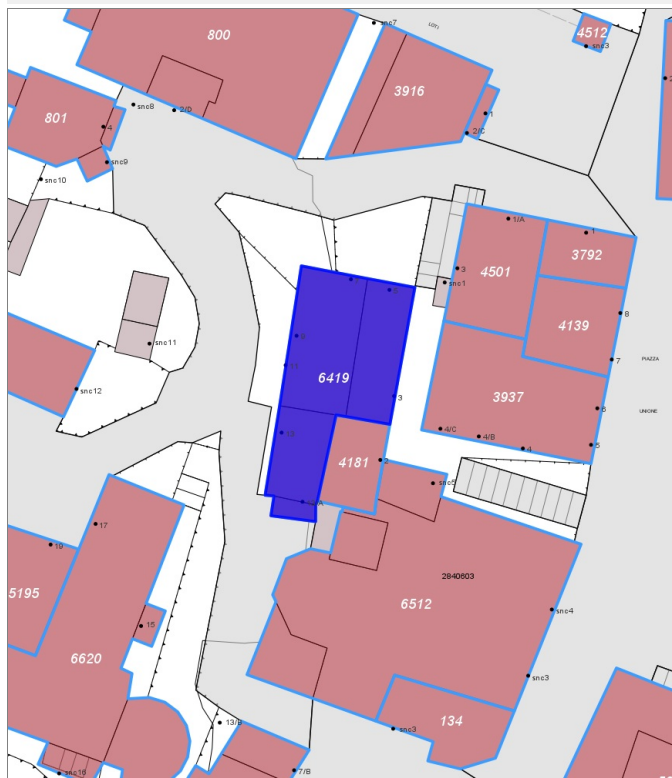
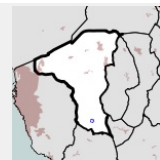


FOTO n° 1801 (edificio 4501)



Edifici associati alla Scheda:

ID 6419



Informazioni sulla Scheda

- **Data rilevazione** 08/11/2021
- **Ambito** urbano
- **Località** Colognole
- **Denominazione** Piazza Unione
- **Tipologia insediativa** casa colonica/aggregato di case coloniche

Informazioni sull'Edificio 6419

Unità volumetriche dell'Edificio 6419

N°	Foglio	Particella	Superficie coperta CTR (m ²)	N° piani	Piani interrati	Mansarda
9822	104	192	57.35			
9824	104	192	39.31			
9836			4.85			
13511	104	192	30.24			

Funzioni d'uso

- **Usò prevalente:**
- **Usi standard:** residenziale
- **Usi presenti:** residenza commercio

Tipologia edilizia
edificio a schiera

Rilievi fotografici

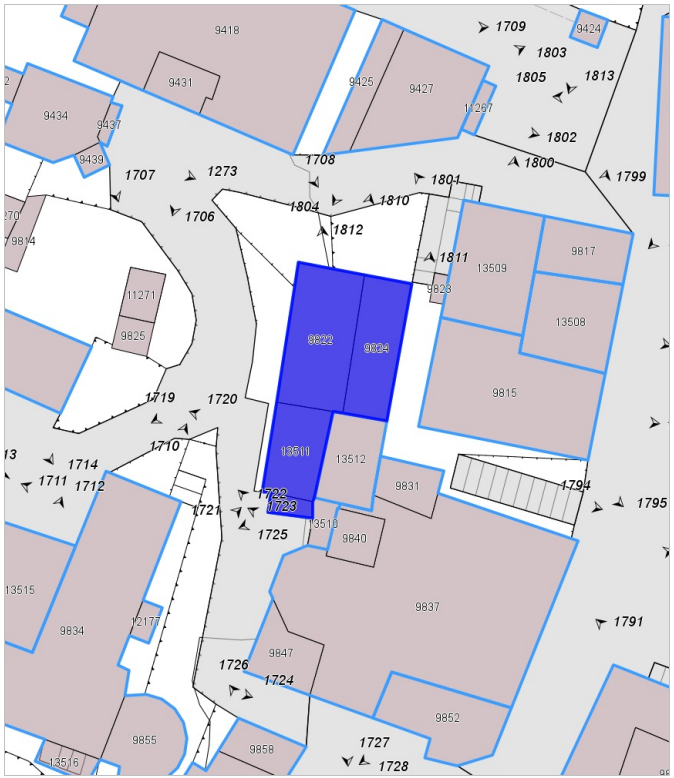


FOTO n° 1719 (edificio 6419)



FOTO n° 1720 (edificio 6419)



FOTO n° 1810 (edificio 6419)

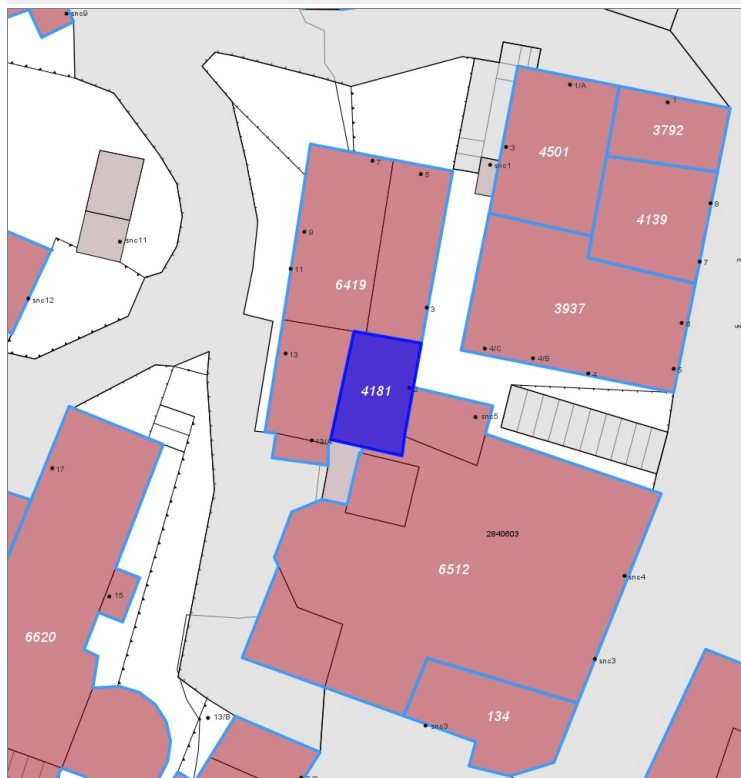
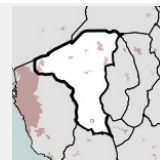


FOTO n° 1812 (edificio 6419)



Edifici associati alla Scheda:

ID 4181



Informazioni sulla Scheda

- **Data rilevazione** 08/11/2021
- **Ambito** urbano
- **Località** Colognole
- **Denominazione** Piazza Unione
- **Tipologia insediativa** casa colonica/aggregato di case coloniche

Informazioni sull'Edificio 4181

Unità volumetriche dell'Edificio 4181

N°	Foglio	Particella	Superficie coperta CTR (m ²)	N° piani	Piani interrati	Mansarda
13512	104	229	30.53			

Funzioni d'uso

- **Usò prevalente:**
- **Usi standard:** residenziale
- **Usi presenti:** residenza

Tipologia edilizia
edificio a schiera

Rilievi fotografici

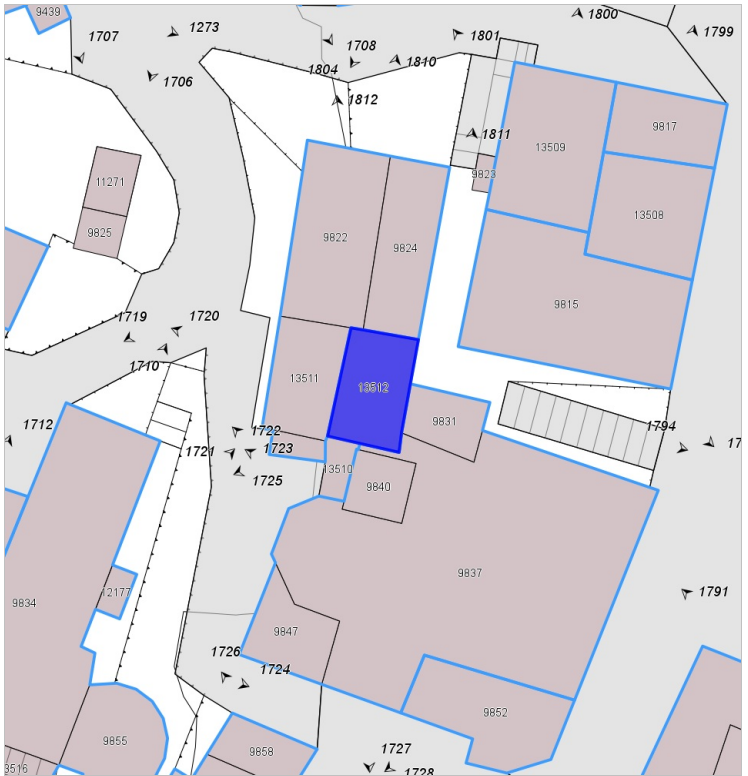
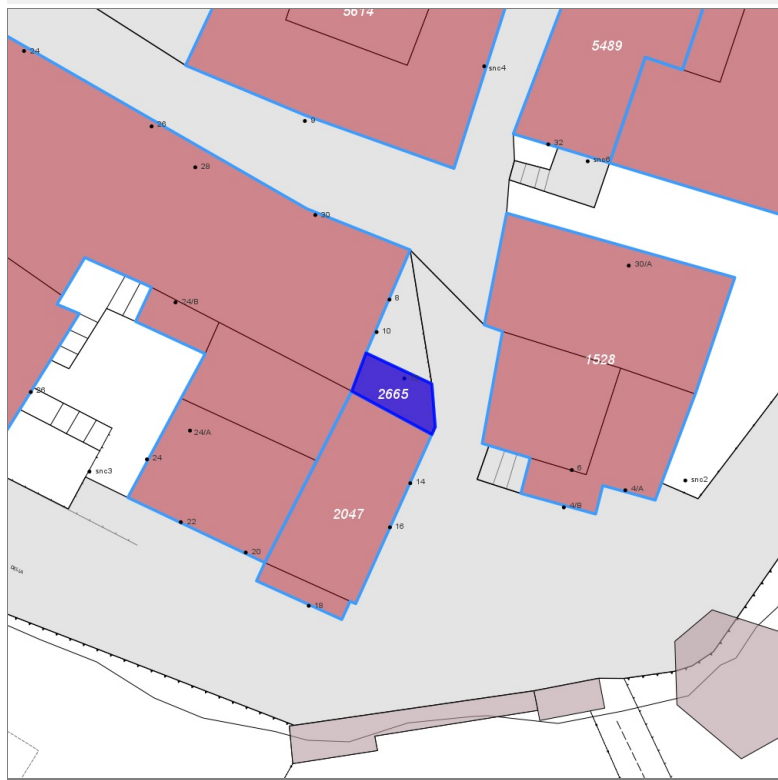
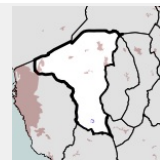


FOTO n° 1725 (edificio 4181)



Edifici associati alla Scheda:

ID 2665



Informazioni sulla Scheda

- **Data rilevazione** 08/11/2021
- **Ambito** urbano
- **Località** Colognole
- **Tipologia insediativa** casa colonica/aggregato di case coloniche

Informazioni sull'Edificio 2665

Unità volumetriche dell'Edificio 2665

N°	Foglio	Particella	Superficie coperta CTR (m ²)	N° piani	Piani interrati	Mansarda
13513	104	203	12.17			

Funzioni d'uso

- **Usò prevalente:**
- **Usi standard:** residenziale
- **Usi presenti:** residenza

Tipologia edilizia
edificio a schiera

Rilievi fotografici

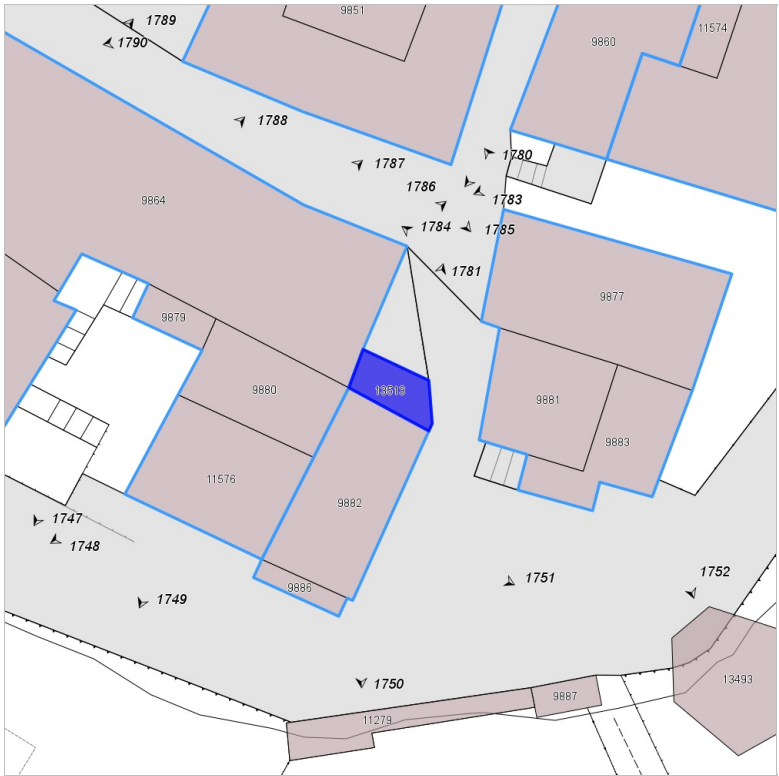
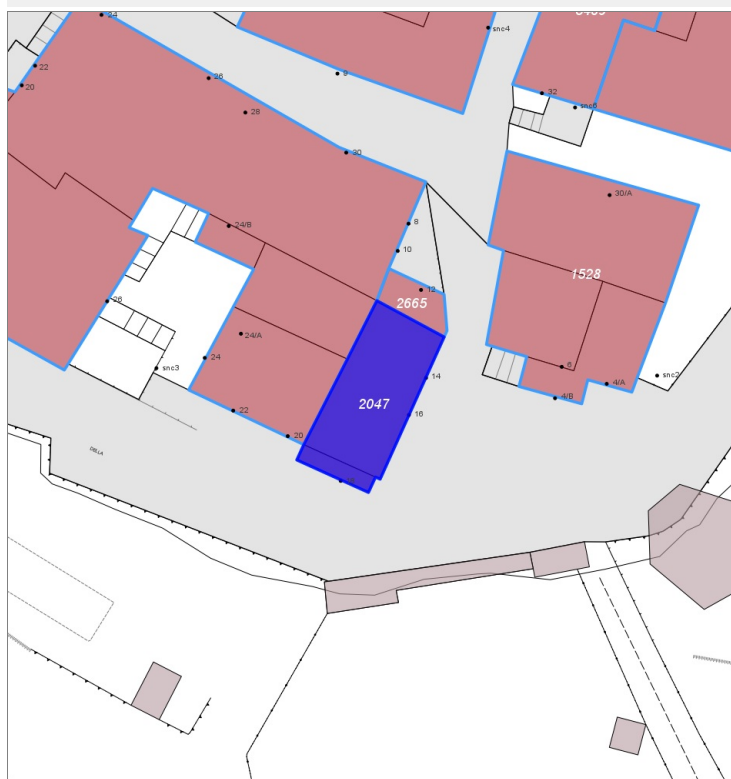
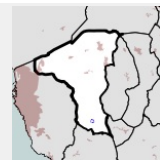


FOTO n° 1781 (edificio 2665)



Edifici associati alla Scheda:

ID 2047



Informazioni sulla Scheda

- **Data rilevazione** 08/11/2021
- **Ambito** urbano
- **Località** Colognole
- **Tipologia insediativa** casa colonica/aggregato di case coloniche

Informazioni sull'Edificio 2047

Unità volumetriche dell'Edificio 2047

N°	Foglio	Particella	Superficie coperta CTR (m²)	N° piani	Piani interrati	Mansarda
9882	104	419	60.94			
9886			6.35			

Funzioni d'uso

- **Usi prevalente:**
- **Usi standard:** residenziale
- **Usi presenti:** residenza

Tipologia edilizia
edificio a schiera

Rilievi fotografici

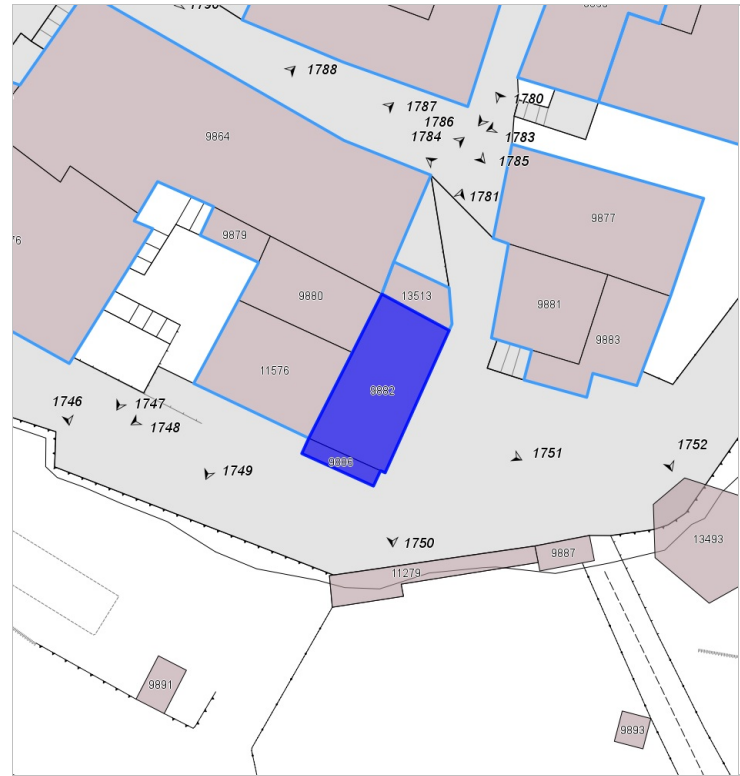


FOTO n° 1750 (edificio 2047)

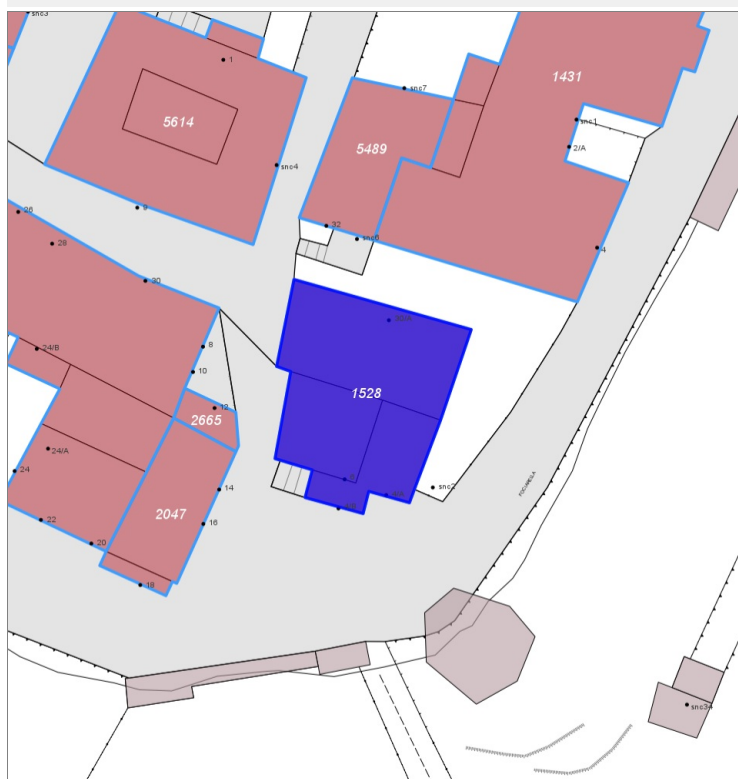
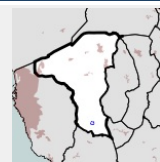


FOTO n° 1751 (edificio 2047)



Edifici associati alla Scheda:

ID 1528



Informazioni sulla Scheda

- **Data rilevazione** 08/11/2021
- **Ambito** urbano
- **Località** Colognole
- **Tipologia insediativa** casa colonica/aggregato di case coloniche

Informazioni sull'Edificio 1528

Unità volumetriche dell'Edificio 1528

N°	Foglio	Particella	Superficie coperta CTR (m²)	N° piani	Piani interrati	Mansarda
9877	104	201	91.6			
9881	104	201	44.28			
9883	104	201	38.86			

Funzioni d'uso

- **Usò prevalente:**
- **Usi standard:** residenziale
- **Usi presenti:** residenza

Tipologia edilizia
edificio a schiera

Rilievi fotografici

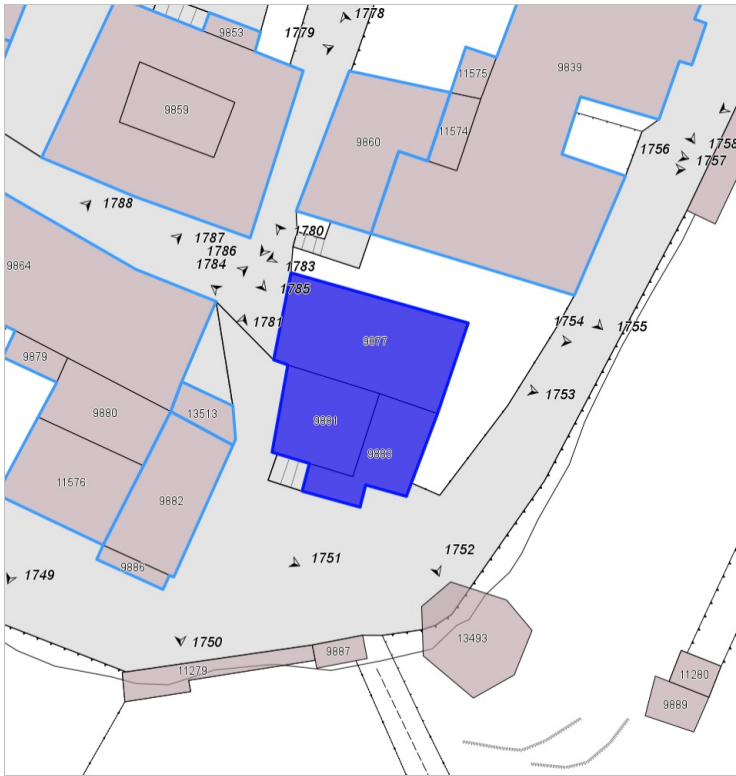


FOTO n° 1752 (edificio 1528)



FOTO n° 1753 (edificio 1528)



FOTO n° 1754 (edificio 1528)



FOTO n° 1780 (edificio 1528)

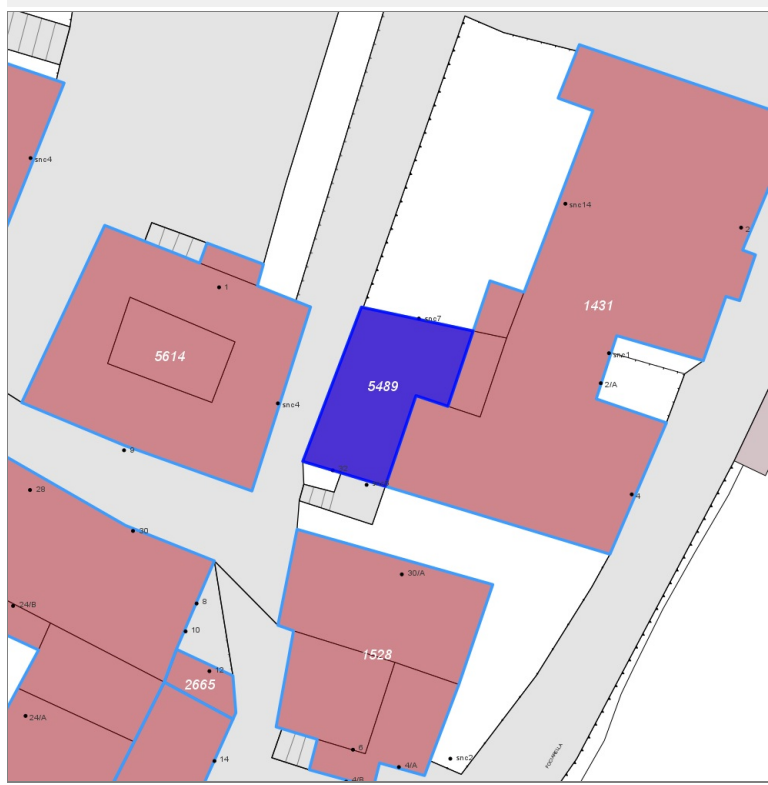
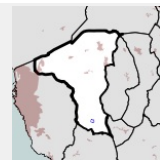


FOTO n° 1784 (edificio 1528)



Edifici associati alla Scheda:

ID 5489



Informazioni sulla Scheda

- Data rilevazione 08/11/2021
- Ambito urbano
- Località Colognole
- Tipologia insediativa casa colonica/aggregato di case coloniche

Informazioni sull'Edificio 5489

Unità volumetriche dell'Edificio 5489

N°	Foglio	Particella	Superficie coperta CTR (m²)	N° piani	Piani interrati	Mansarda
9860	104	275	76.22			

Funzioni d'uso

- Uso prevalente:
- Usi standard: residenziale
- Usi presenti: residenza

Tipologia edilizia
edificio a schiera

Rilievi fotografici



FOTO n° 1778 (edificio 5489)

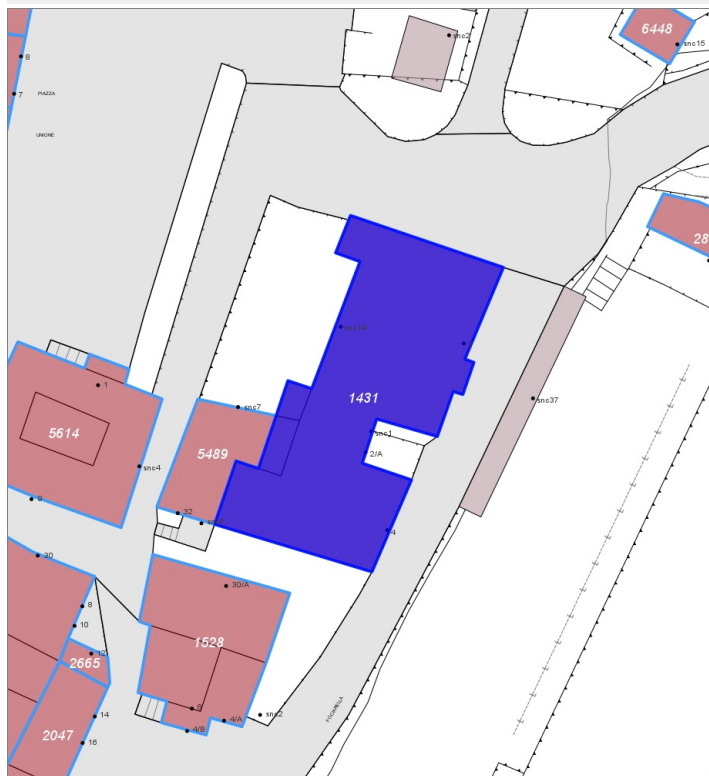
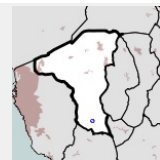


FOTO n° 1782 (edificio 5489)



Edifici associati alla Scheda:

ID 1431



Informazioni sulla Scheda

- **Data rilevazione** 08/11/2021
- **Ambito** urbano
- **Località** Colognole
- **Tipologia insediativa** casa colonica/aggregato di case coloniche

Informazioni sull'Edificio 1431

Unità volumetriche dell'Edificio 1431

N°	Foglio	Particella	Superficie coperta CTR (m ²)	N° piani	Piani interrati	Mansarda
9839	104	200	420.96			
11574	104	200	12.73			
11575	104	275	8.17			

Funzioni d'uso

- **Usò prevalente:**
- **Usi standard:** residenziale
- **Usi presenti:** residenza

Tipologia edilizia
edificio a schiera

Rilievi fotografici

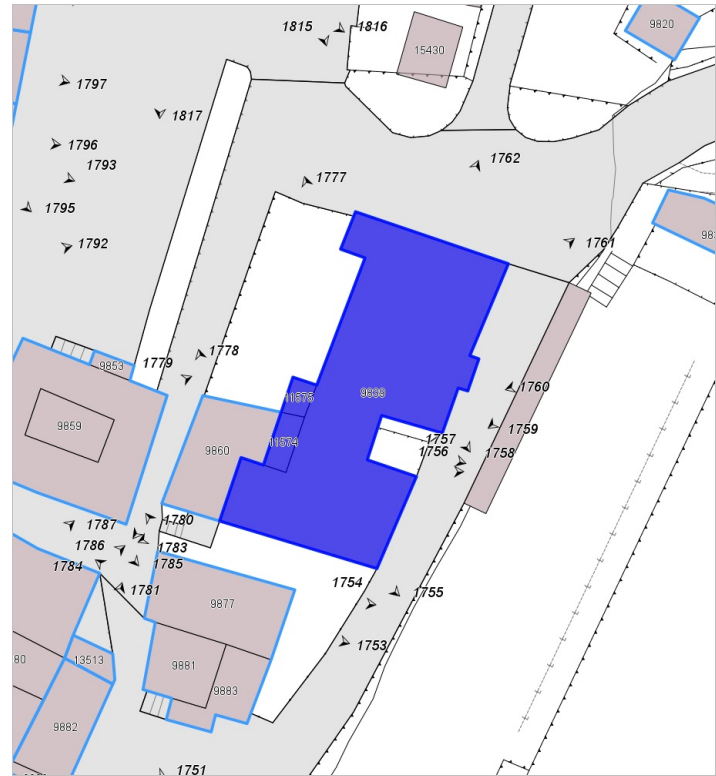


FOTO n° 1755 (edificio 1431)



FOTO n° 1756 (edificio 1431)



FOTO n° 1757 (edificio 1431)



FOTO n° 1758 (edificio 1431)



FOTO n° 1761 (edificio 1431)



FOTO n° 1762 (edificio 1431)



FOTO n° 1777 (edificio 1431)

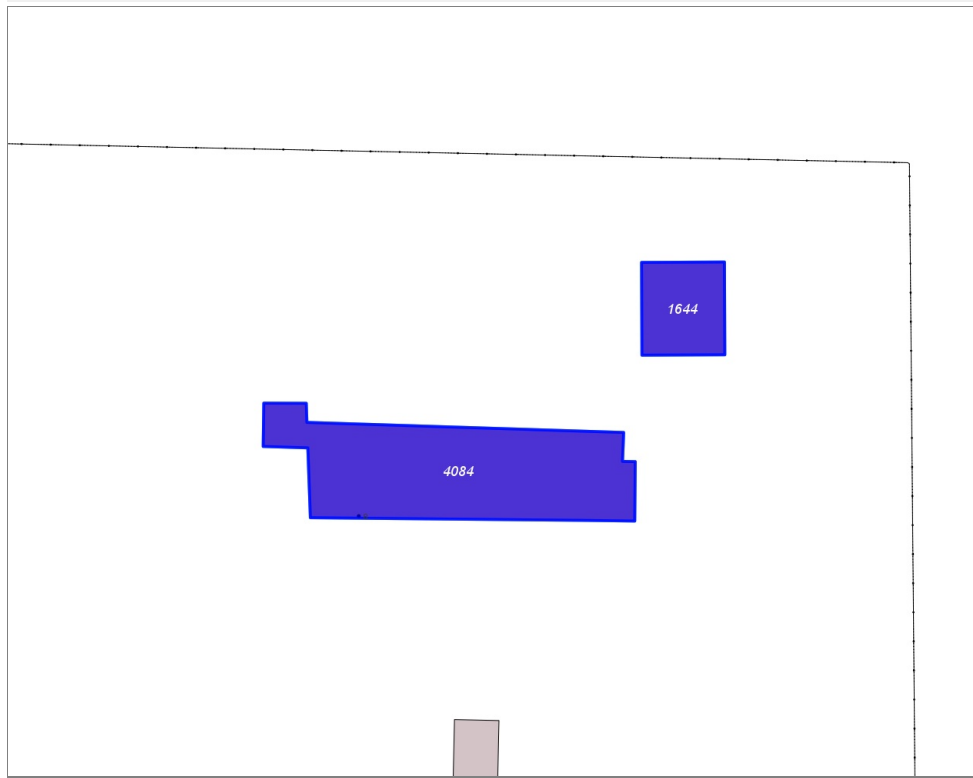
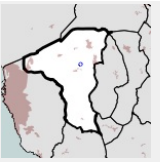


FOTO n° 1783 (edificio 1431)



Edifici associati alla Scheda:

ID 1644 | ID 4084



Informazioni sulla Scheda

- **Data rilevazione** 08/11/2021
- **Non rilevabile:** non accessibile, a causa della sbarra chiusa che impedisce l'accesso (foto in allegato alla scheda)
- **Ambito** rurale
- **Località** Valle del Caniolo
- **Denominazione** Poggio di Mezzo
- **Tipologia insediativa** non classificabile

Informazioni sull'Edificio 1644

Unità volumetriche dell'Edificio 1644

N°	Foglio	Particella	Superficie coperta CTR (m ²)	N° piani	Piani interrati	Mansarda
5445	47	115	47.32			

Funzioni d'uso

- **Usi prevalente:**
- **Usi standard:**
- **Usi presenti:** altro

Informazioni sull'Edificio 4084

Unità volumetriche dell'Edificio 4084

N°	Foglio	Particella	Superficie coperta CTR (m ²)	N° piani	Piani interrati	Mansarda
5443	47	24	193.69			

Funzioni d'uso

- **Usi prevalente:**
- **Usi standard:**
- **Usi presenti:** residenza

Rilievi fotografici

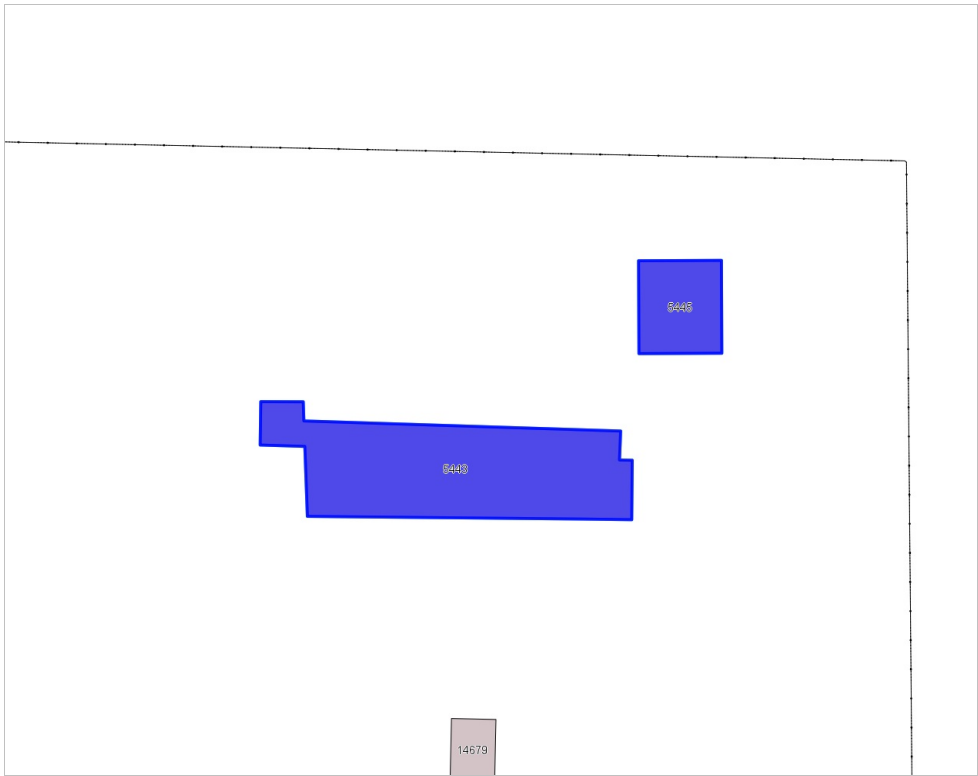


FOTO n° 4401 (pertinenza)

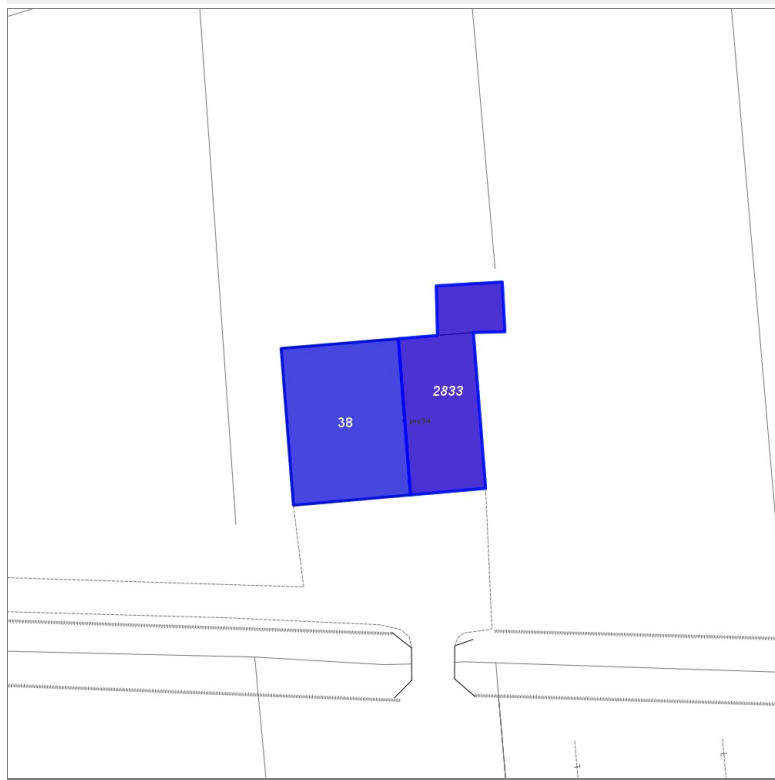
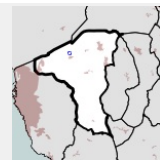


Edifici associati alla Scheda:

ID 2833

Edificati Minori associati alla Scheda:

ID 38



Informazioni sulla Scheda

- **Data rilevazione** 08/11/2021
- **Ambito** rurale
- **Località** Guasticce
- **Denominazione** Podere Colmata
- **Tipologia insediativa** insediamento specialistico

Informazioni sull'Edificio 2833

Unità volumetriche dell'Edificio 2833

N°	Foglio	Particella	Superficie coperta CTR (m ²)	N° piani	Piani interrati	Mansarda
3040	31	507	17.67			
12653	31	507	63.32			

Funzioni d'uso

- **Usò prevalente:**
- **Usi standard:** agricolturale
- **Usi presenti:** altro

Tipologia edilizia

edificio specialistico (generico)

Informazioni sull'Edificato Minore 38

Unità volumetriche dell'Edificato Minore 38

N°	Foglio	Particella	Superficie coperta CTR (m ²)	N° piani	Piani interrati	Mansarda
3044			99.18			

Tipo

baracca, manufatto precario

Rilievi fotografici

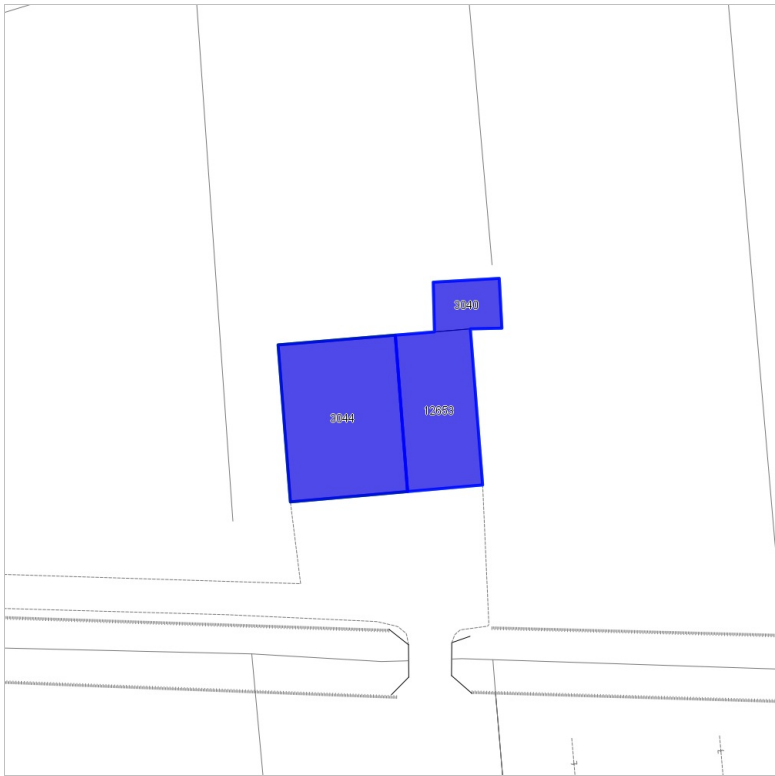


FOTO n° 1819 (edificio 2833)

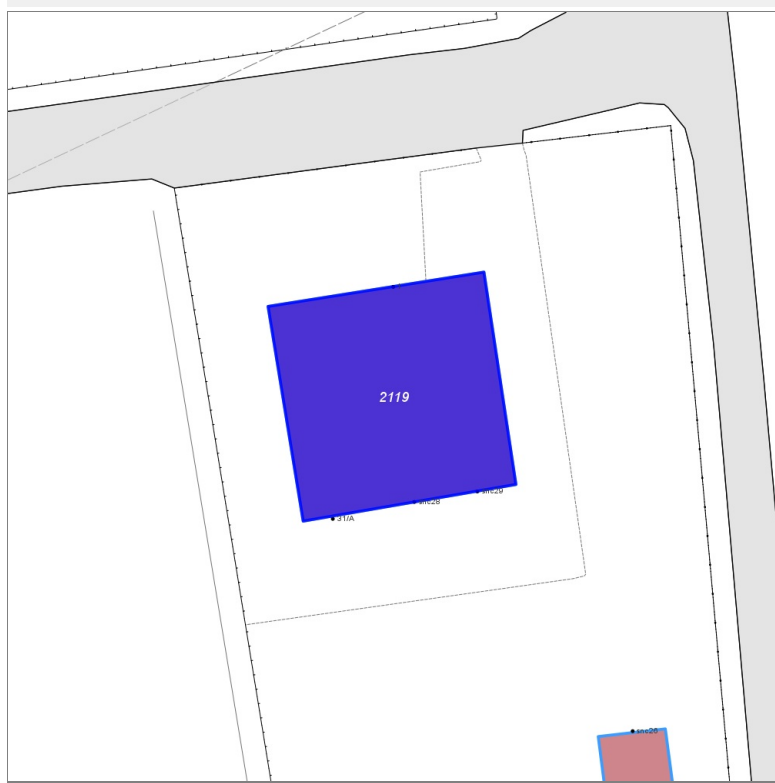
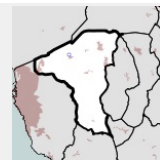


FOTO n° 1820 (edificio 2833)



Edifici associati alla Scheda:

ID 2119



Informazioni sulla Scheda

- **Data rilevazione** 08/11/2021
- **Ambito** urbano
- **Località** Guasticce
- **Denominazione** Podere Colmata
- **Tipologia insediativa** edificio isolato su lotto

Informazioni sull'Edificio 2119

Unità volumetriche dell'Edificio 2119

N°	Foglio	Particella	Superficie coperta CTR (m ²)	N° piani	Piani interrati	Mansarda
3296	30	12	277.8			

Funzioni d'uso

- **Usò prevalente:**
- **Usi standard:** residenziale
- **Usi presenti:** residenza

Tipologia edilizia

casa isolata su lotto

Rilievi fotografici

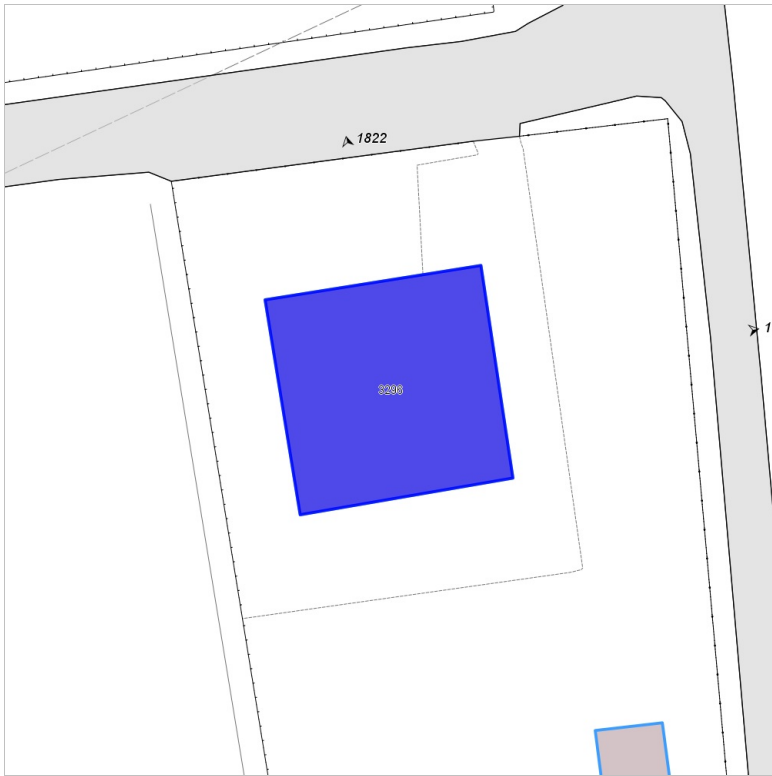


FOTO n° 1821 (edificio 2119)

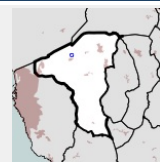


FOTO n° 1822 (edificio 2119)



Edifici associati alla Scheda:

ID 2799 ID 2800 ID 2801 ID 2802



Informazioni sulla Scheda

- **Data rilevazione** 08/11/2021
- **Ambito** urbano
- **Località** Guasticce
- **Denominazione** Fattoria Crocco
- **Tipologia insediativa** edificio isolato su lotto
- **Note**
non è stato possibile avvicinarsi molto agli edifici, a causa della strada privata e dei cani liberi

Informazioni sull'Edificio 2799

Unità volumetriche dell'Edificio 2799

N°	Foglio	Particella	Superficie coperta CTR (m ²)	N° piani	Piani interrati	Mansarda
12829	31	483	48.15			

Funzioni d'uso

- **Usi prevalente:**
- **Usi standard:** residenziale
- **Usi presenti:** residenza

Tipologia edilizia

annesso (generico)

Informazioni sull'Edificio 2800

Unità volumetriche dell'Edificio 2800

N°	Foglio	Particella	Superficie coperta CTR (m ²)	N° piani	Piani interrati	Mansarda
12831	31	483	48.37			

Funzioni d'uso

- **Usi prevalente:**
- **Usi standard:** residenziale
- **Usi presenti:** residenza

Tipologia edilizia

annesso (generico)

Informazioni sull'Edificio 2801

Unità volumetriche dell'Edificio 2801

N°	Foglio	Particella	Superficie coperta CTR (m ²)	N° piani	Piani interrati	Mansarda
3042	31	483	227.51			
10507	31	483	18.93			

Funzioni d'uso

- **Usi prevalente:** residenziale
- **Usi standard:**
- **Usi presenti:** residenza

Tipologia edilizia**casa isolata su lotto****Informazioni sull'Edificio 2802****Unità volumetriche dell'Edificio 2802**

N°	Foglio	Particella	Superficie coperta CTR (m ²)	N° piani	Piani interrati	Mansarda
12830	31	483	47.92			

Funzioni d'uso

- **Usi prevalente:**
- **Usi standard:** residenziale
- **Usi presenti:** residenza

Tipologia edilizia**annesso (generico)****Rilievi fotografici**

FOTO n° 1823 (edificio 2799)

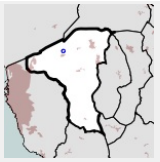


FOTO n° 1824 (edificio 2801)



Edifici associati alla Scheda:

ID 4780 | ID 4781 | ID 4782 | ID 4783



Informazioni sulla Scheda

- **Data rilevazione** 08/11/2021
- **Ambito** rurale
- **Località** Guasticce
- **Denominazione** Fattoria Crocco
- **Tipologia insediativa** villa o villa/fattoria
- **Note**
non è stato possibile avvicinarsi molto agli edifici, a causa della strada privata e dei cani liberi

Informazioni sull'Edificio 4780

Unità volumetriche dell'Edificio 4780

N°	Foglio	Particella	Superficie coperta CTR (m ²)	N° piani	Piani interrati	Mansarda
10492	31	561	292.89			

Funzioni d'uso

- **Usò prevalente:**
- **Usi standard:** agricolo
- **Usi presenti:** residenza produttivo agricolo

Tipologia edilizia

edificio specialistico (generico)

Informazioni sull'Edificio 4781

Unità volumetriche dell'Edificio 4781

N°	Foglio	Particella	Superficie coperta CTR (m ²)	N° piani	Piani interrati	Mansarda
3008	31	561	199.41			

Funzioni d'uso

- **Usò prevalente:**
- **Usi standard:**
- **Usi presenti:** residenza produttivo agricolo

Informazioni sull'Edificio 4782

Unità volumetriche dell'Edificio 4782

N°	Foglio	Particella	Superficie coperta CTR (m ²)	N° piani	Piani interrati	Mansarda
3045	31	561	179.17			
3048	31	561	129.81			

3050	31	561	6.69		
3051	31	561	77.75		
3056	31	561	87.44		

Funzioni d'uso

- **Usò prevalente:**
- **Usi standard:** agricolturale; residenziale
- **Usi presenti:** residenza produttivo agricolo

Tipologia edilizia

casa isolata su lotto di matrice rurale

Informazioni sull'Edificio 4783

Unità volumetriche dell'Edificio 4783

N°	Foglio	Particella	Superficie coperta CTR (m²)	N° piani	Piani interrati	Mansarda
3027	31	561	276.73			

Funzioni d'uso

- **Usò prevalente:**
- **Usi standard:** agricolturale
- **Usi presenti:** residenza produttivo agricolo

Tipologia edilizia

edificio specialistico (generico)

Rilievi fotografici



FOTO n° 1826 (edificio 4780)



FOTO n° 1825 (edificio 4782)

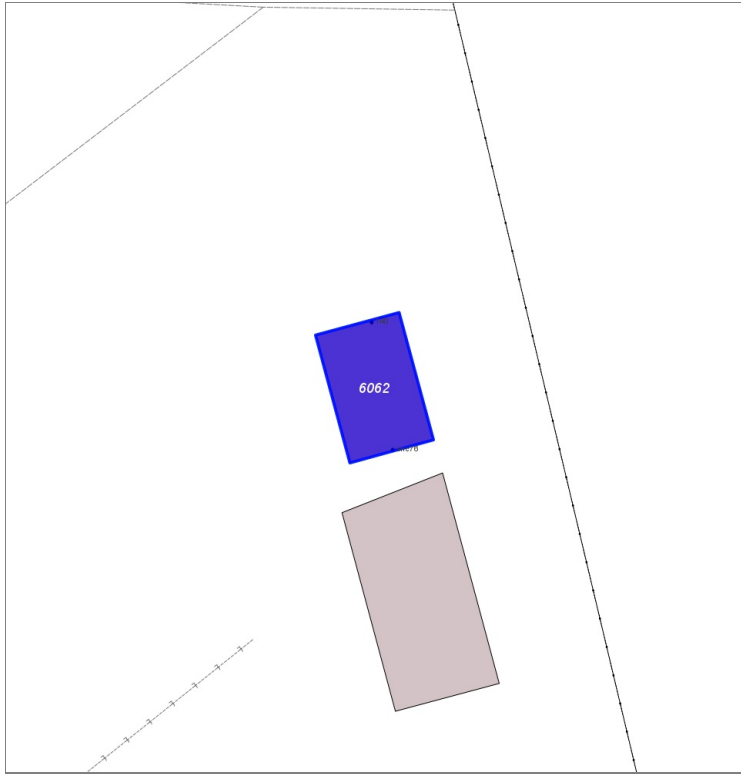
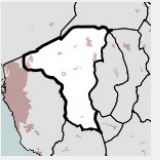


FOTO n° 1827 (edificio 4783)



Edifici associati alla Scheda:

ID 6062



Informazioni sulla Scheda

- **Data rilevazione** 08/11/2021
- **Non rilevabile:** non accessibile; la proprietà ha il cancello chiuso
- **Ambito** rurale
- **Località** Valle di Bellavista
- **Denominazione** Vallironci di sopra
- **Tipologia insediativa** non classificabile
- **Note**
la proprietà ha il cancello chiuso lungo la strada pubblica, come da foto

Informazioni sull'Edificio 6062

Unità volumetriche dell'Edificio 6062

N°	Foglio	Particella	Superficie coperta CTR (m ²)	N° piani	Piani interrati	Mansarda
14221	62	261	47.85			

Funzioni d'uso

- **Usi prevalenti:**
- **Usi standard:**
- **Usi presenti:** residenza

Rilievi fotografici

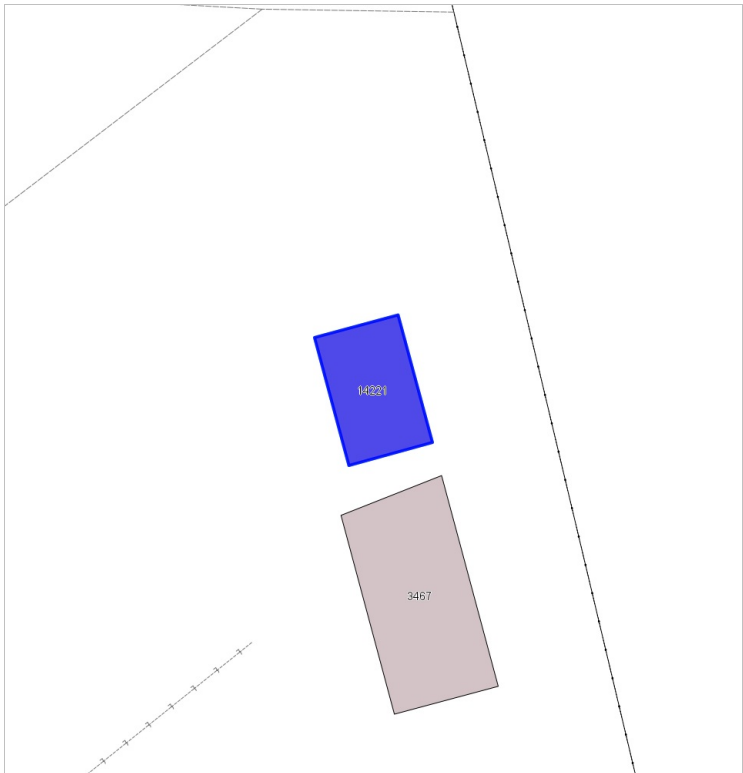
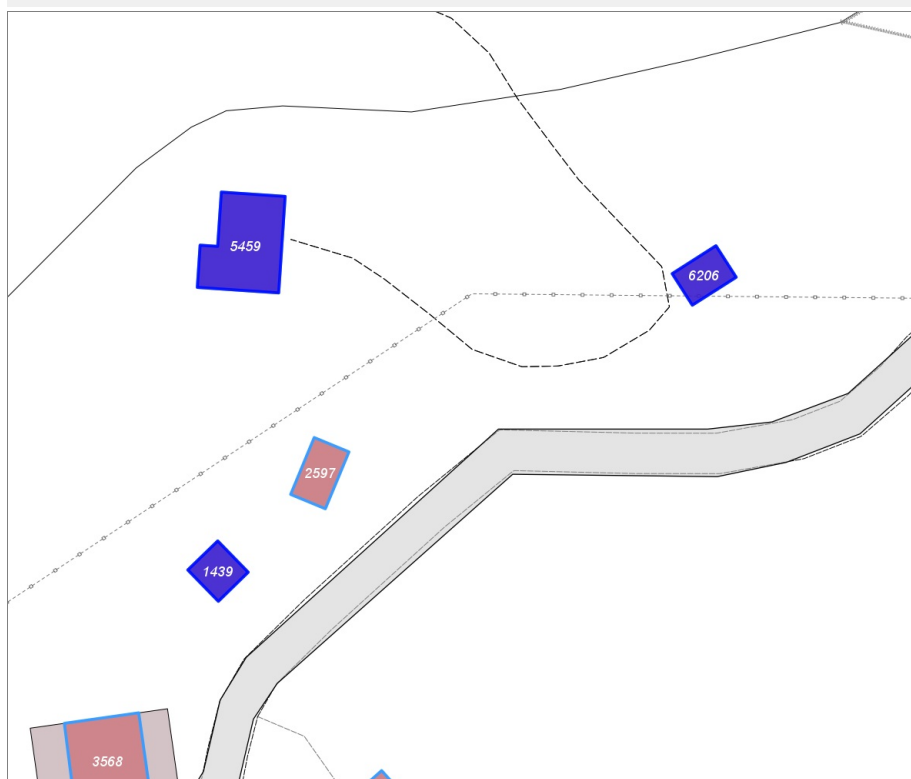
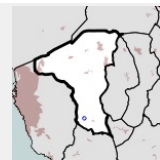


FOTO n° 3950 (pertinenza)



Edifici associati alla Scheda:

ID 1439 | ID 5459 | ID 6206



Informazioni sulla Scheda

- **Data rilevazione** 11/11/2021
- **Non rilevabile:** non accessibile, sbarre chiuse da entrambi gli accessi (foto in allegato alla scheda)
- **Ambito** rurale
- **Località** Colognole
- **Denominazione** Le Sorgenti
- **Tipologia insediativa** non classificabile

Informazioni sull'Edificio 1439

Unità volumetriche dell'Edificio 1439

N°	Foglio	Particella	Superficie coperta CTR (m²)	N° piani	Piani interrati	Mansarda
5504	102	20	22.57			

Funzioni d'uso

- **Usò prevalente:**
- **Usi standard:**
- **Usi presenti:** residenza

Informazioni sull'Edificio 5459

Unità volumetriche dell'Edificio 5459

N°	Foglio	Particella	Superficie coperta CTR (m²)	N° piani	Piani interrati	Mansarda
5512	102	22	85.84			

Funzioni d'uso

- **Usò prevalente:**
- **Usi standard:**
- **Usi presenti:** altro

Informazioni sull'Edificio 6206

Unità volumetriche dell'Edificio 6206

N°	Foglio	Particella	Superficie coperta CTR (m²)	N° piani	Piani interrati	Mansarda
5510	102	23	24.09			

Funzioni d'uso

- **Usi prevalente:**
- **Usi standard:**
- **Usi presenti:** residenza

Rilievi fotografici

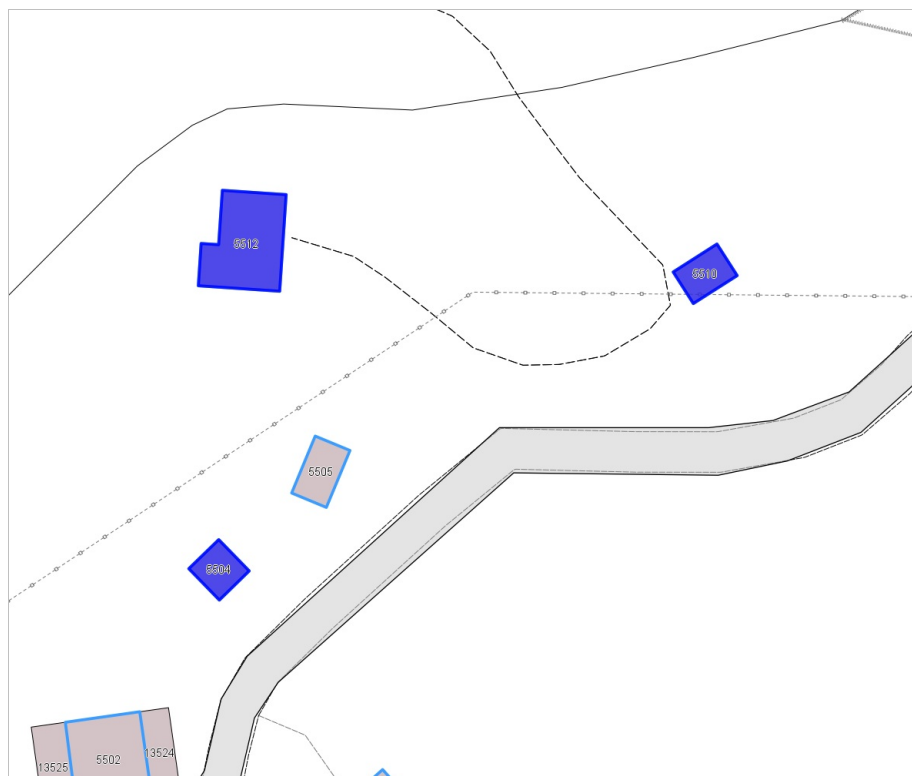


FOTO n° 4452 (pertinenza)

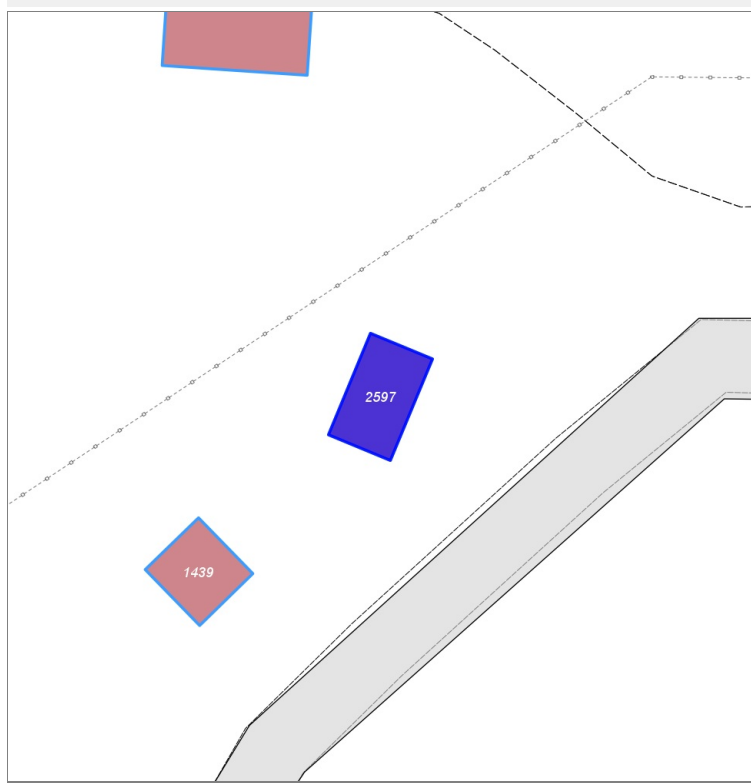
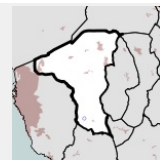


FOTO n° 4453 (pertinenza)



Edifici associati alla Scheda:

ID 2597



Informazioni sulla Scheda

- **Data rilevazione** 11/11/2021
- **Non rilevabile:** non accessibile, sbarre chiuse da entrambi gli accessi (foto in allegato alla scheda)
- **Ambito** rurale
- **Località** Colognole
- **Denominazione** Le Sorgenti
- **Tipologia insediativa** non classificabile

Informazioni sull'Edificio 2597

Unità volumetriche dell'Edificio 2597

N°	Foglio	Particella	Superficie coperta CTR (m²)	N° piani	Piani interrati	Mansarda
5505	102	21	28.67			

Funzioni d'uso

- **Usi prevalente:**
- **Usi standard:**
- **Usi presenti:** residenza

Rilievi fotografici

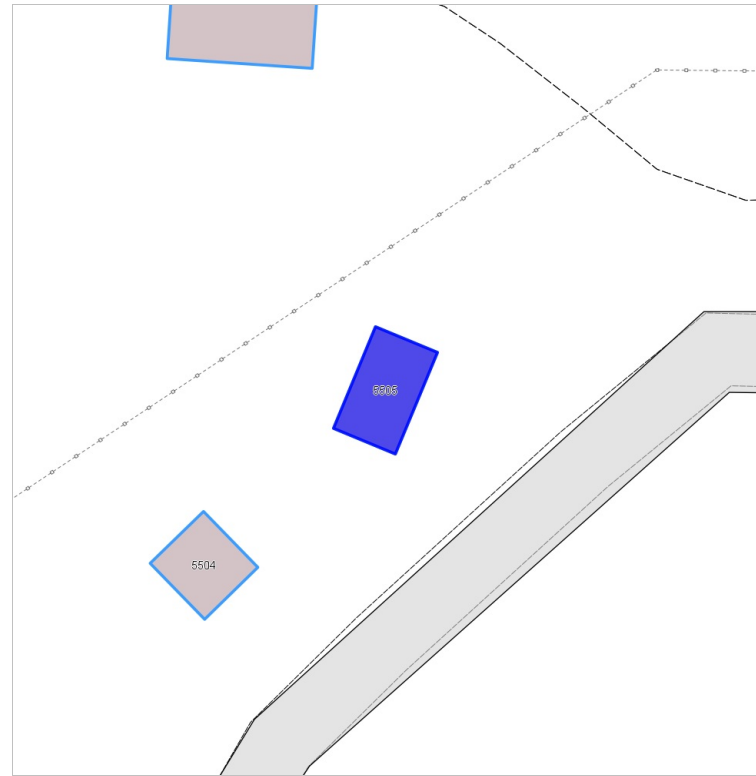


FOTO n° 4454 (pertinenza)

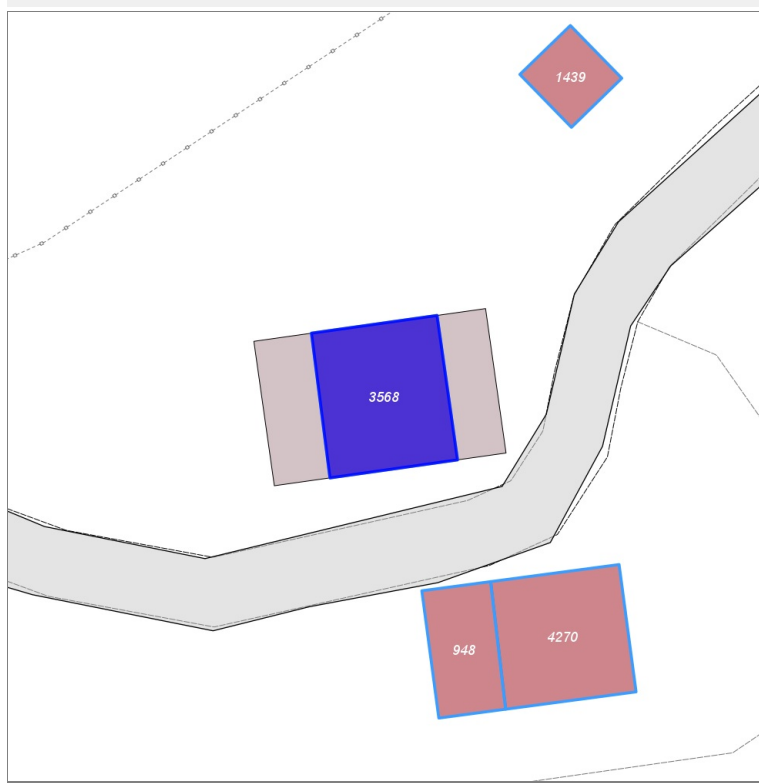
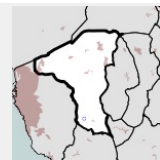


FOTO n° 4455 (pertinenza)



Edifici associati alla Scheda:

ID 3568



Informazioni sulla Scheda

- **Data rilevazione** 11/11/2021
- **Non rilevabile:** non accessibile, sbarre chiuse da entrambi gli accessi (foto in allegato alla scheda)
- **Ambito** rurale
- **Località** Colognole
- **Denominazione** Le Sorgenti
- **Tipologia insediativa** non classificabile

Informazioni sull'Edificio 3568

Unità volumetriche dell'Edificio 3568

N°	Foglio	Particella	Superficie coperta CTR (m²)	N° piani	Piani interrati	Mansarda
5502	102	27	81.08			

Funzioni d'uso

- **Usi prevalente:**
- **Usi standard:**
- **Usi presenti:** residenza


Rilievi fotografici



FOTO n° 4456 (pertinenza)

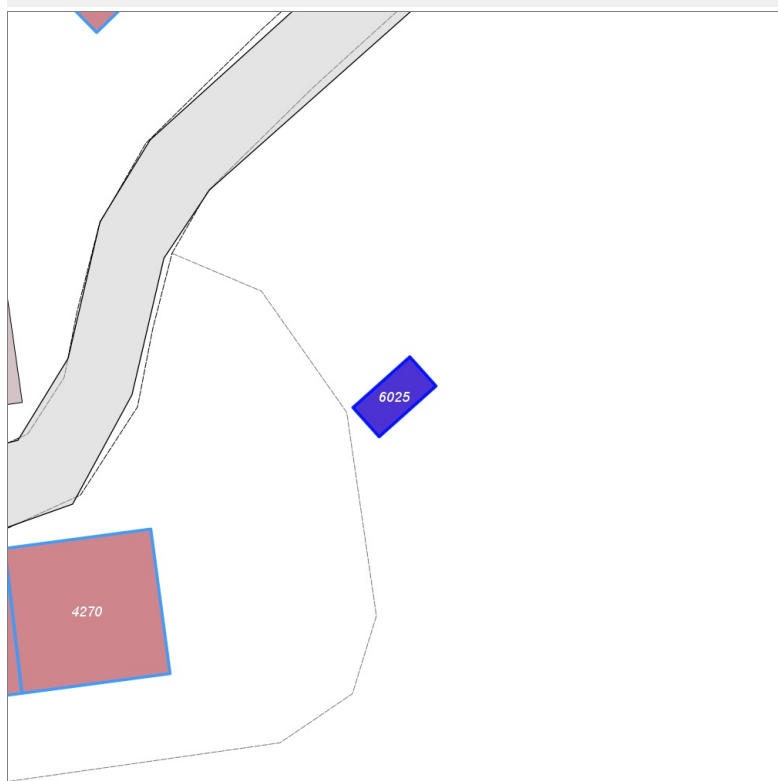
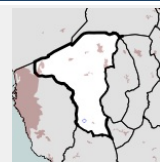


FOTO n° 4457 (pertinenza)



Edifici associati alla Scheda:

ID 6025



Informazioni sulla Scheda

- **Data rilevazione** 11/11/2021
- **Non rilevabile:** non accessibile, sbarre chiuse da entrambi gli accessi (foto in allegato alla scheda)
- **Ambito** rurale
- **Località** Colognole
- **Denominazione** Le Sorgenti
- **Tipologia insediativa** non classificabile

Informazioni sull'Edificio 6025

Unità volumetriche dell'Edificio 6025

N°	Foglio	Particella	Superficie coperta CTR (m ²)	N° piani	Piani interrati	Mansarda
13522	102	35	10.09			

Funzioni d'uso

- **Usi prevalente:**
- **Usi standard:**
- **Usi presenti:** residenza

Rilievi fotografici

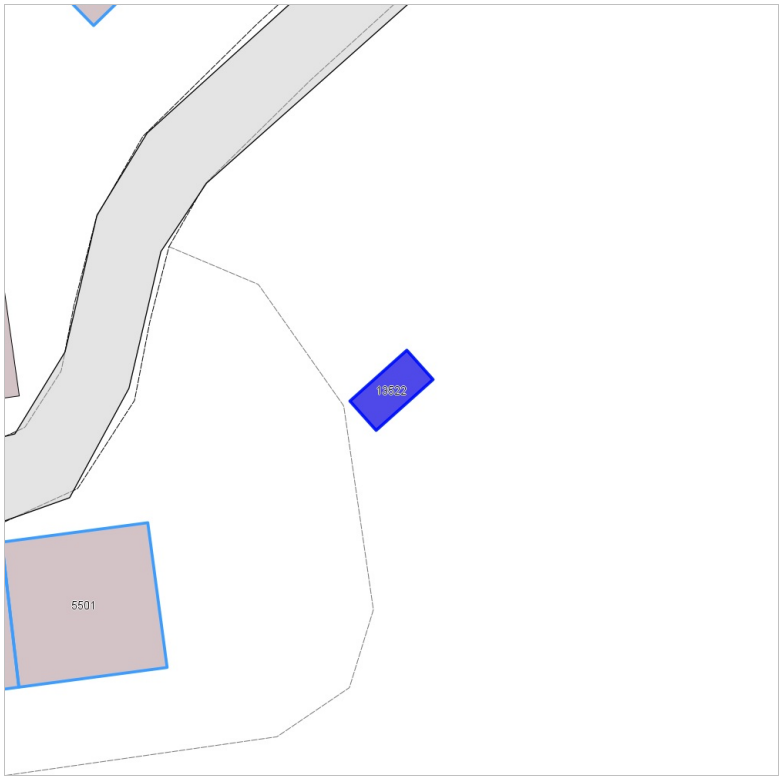


FOTO n° 4458 (pertinenza)

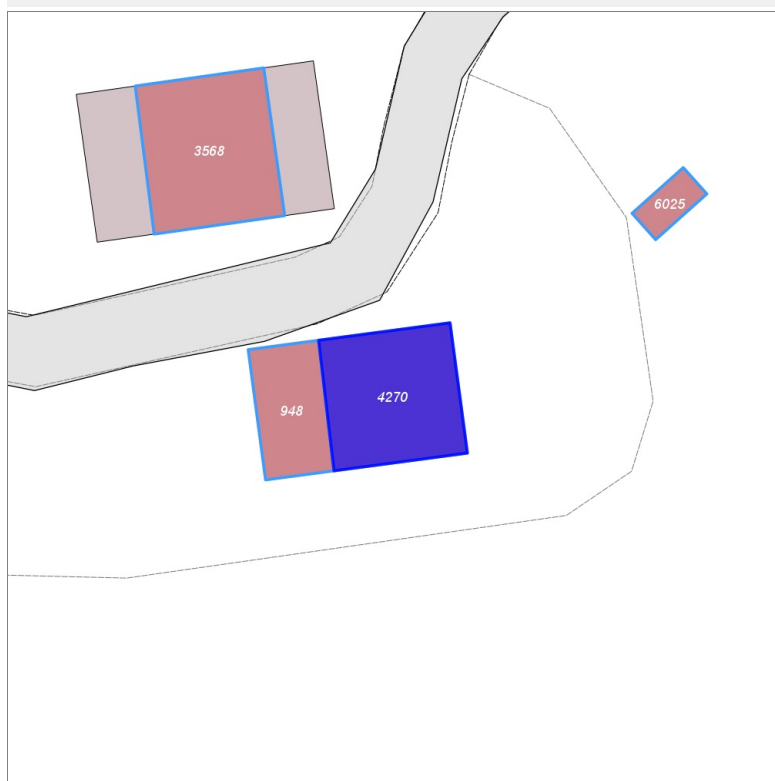
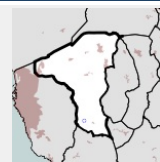


FOTO n° 4459 (pertinenza)



Edifici associati alla Scheda:

ID 4270



Informazioni sulla Scheda

- **Data rilevazione** 11/11/2021
- **Non rilevabile:** non accessibile, sbarre chiuse da entrambi gli accessi (foto in allegato alla scheda)
- **Ambito** rurale
- **Località** Colognole
- **Denominazione** Le Sorgenti
- **Tipologia insediativa** non classificabile

Informazioni sull'Edificio 4270

Unità volumetriche dell'Edificio 4270

N°	Foglio	Particella	Superficie coperta CTR (m²)	N° piani	Piani interrati	Mansarda
5501	102	28	72.92			

Funzioni d'uso

- **Usi prevalente:**
- **Usi standard:**
- **Usi presenti:** residenza

Rilievi fotografici

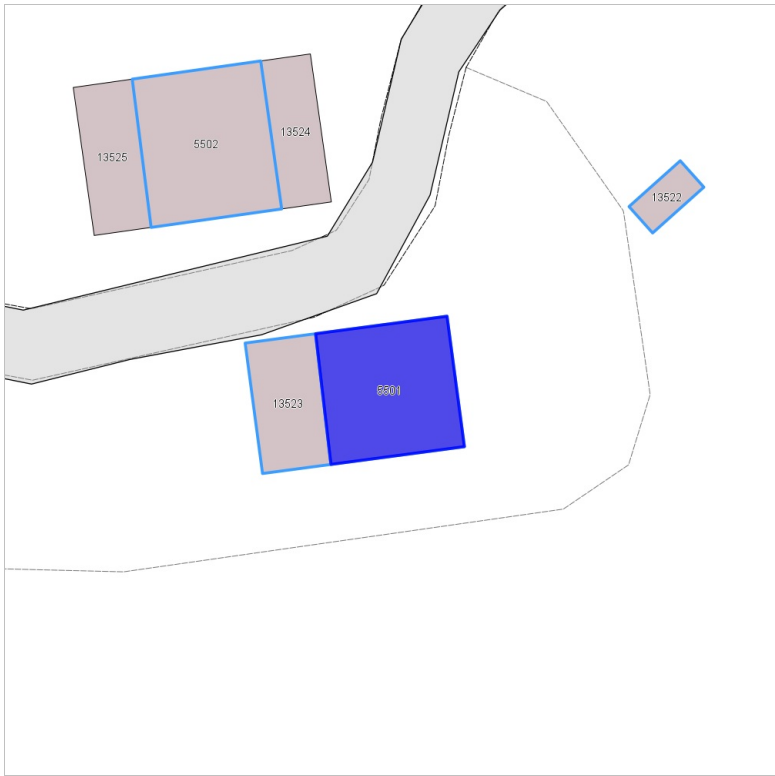


FOTO n° 4462 (pertinenza)

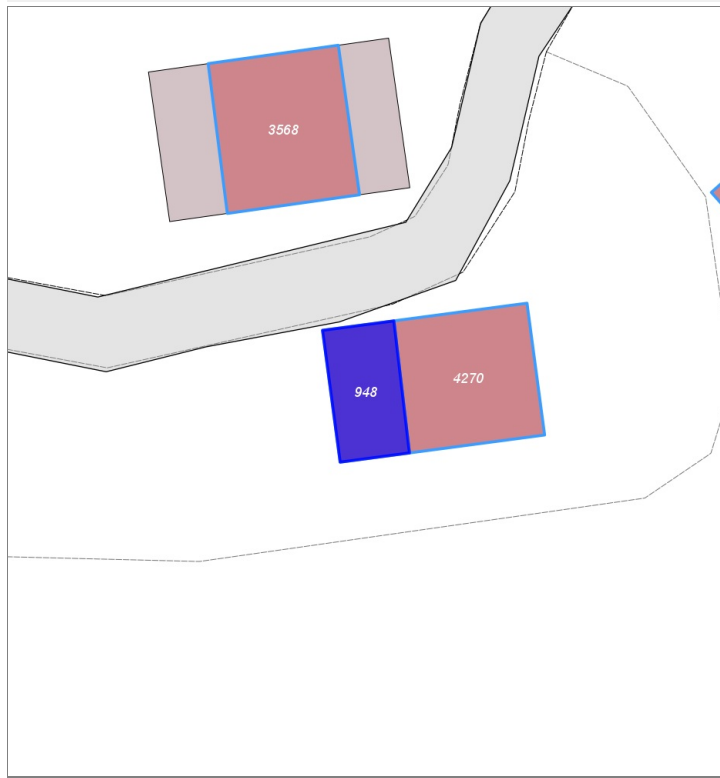
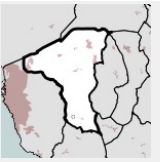


FOTO n° 4463 (pertinenza)



Edifici associati alla Scheda:

ID 948



Informazioni sulla Scheda

- **Data rilevazione** 11/11/2021
- **Non rilevabile:** non accessibile, sbarre chiuse da entrambi gli accessi (foto in allegato alla scheda)
- **Ambito** rurale
- **Località** Colognole
- **Denominazione** Le Sorgenti
- **Tipologia insediativa** non classificabile

Informazioni sull'Edificio 948

Unità volumetriche dell'Edificio 948

N°	Foglio	Particella	Superficie coperta CTR (m ²)	N° piani	Piani interrati	Mansarda
13523	102	57	38.22			

Funzioni d'uso

Rilievi fotografici

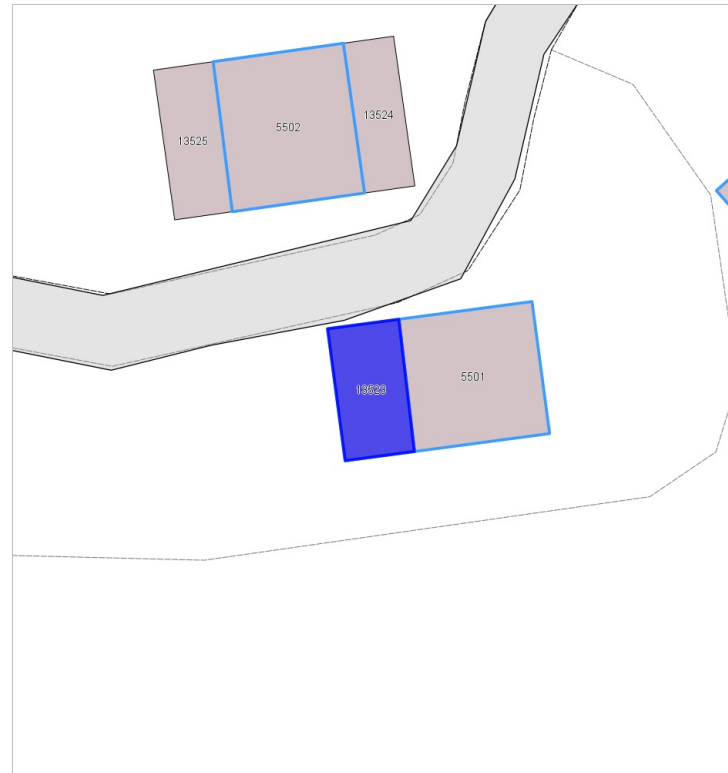


FOTO n° 4460 (pertinenza)

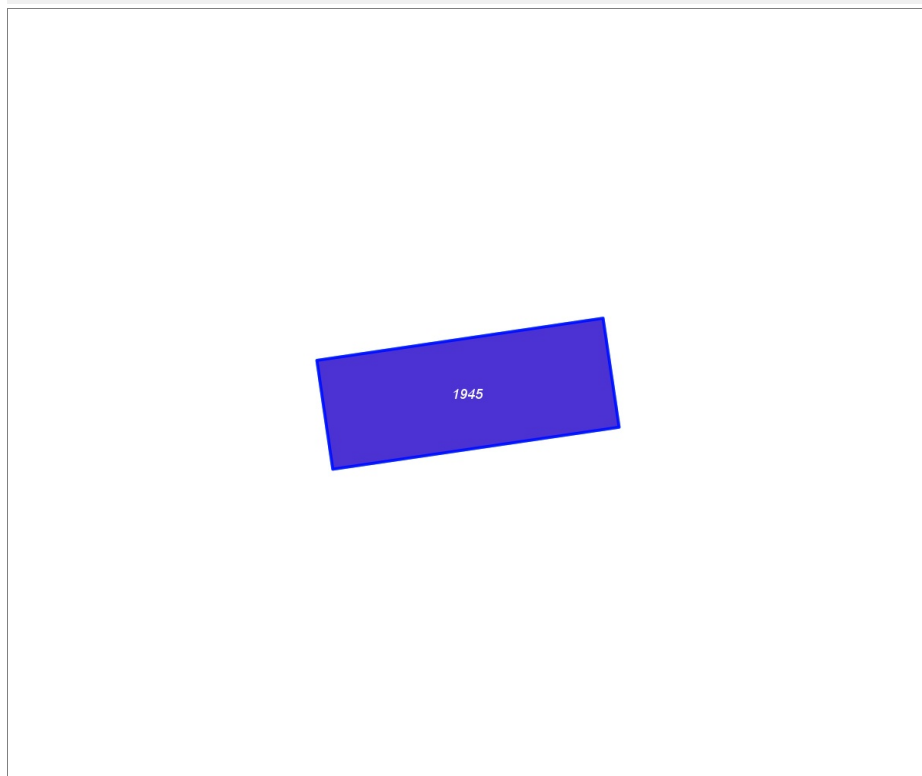
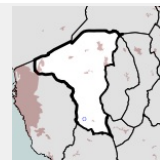


FOTO n° 4461 (pertinenza)



Edifici associati alla Scheda:

ID 1945

**Informazioni sulla Scheda**

- **Data rilevazione** 11/11/2021
- **Non rilevabile:** non accessibile, sbarre chiuse da entrambi gli accessi (foto in allegato alla scheda)
- **Ambito** rurale
- **Località** Colognole
- **Denominazione** Le Sorgenti
- **Tipologia insediativa** non classificabile

Informazioni sull'Edificio 1945**Unità volumetriche dell'Edificio 1945**

N°	Foglio	Particella	Superficie coperta CTR (m²)	N° piani	Piani interrati	Mansarda
5498	102	31	133.58			

Funzioni d'uso

- **Usi prevalente:**
- **Usi standard:**
- **Usi presenti:** residenza

Rilievi fotografici

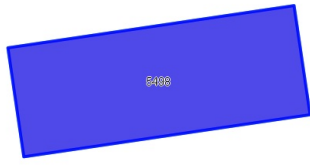


FOTO n° 1832 (pertinenza)

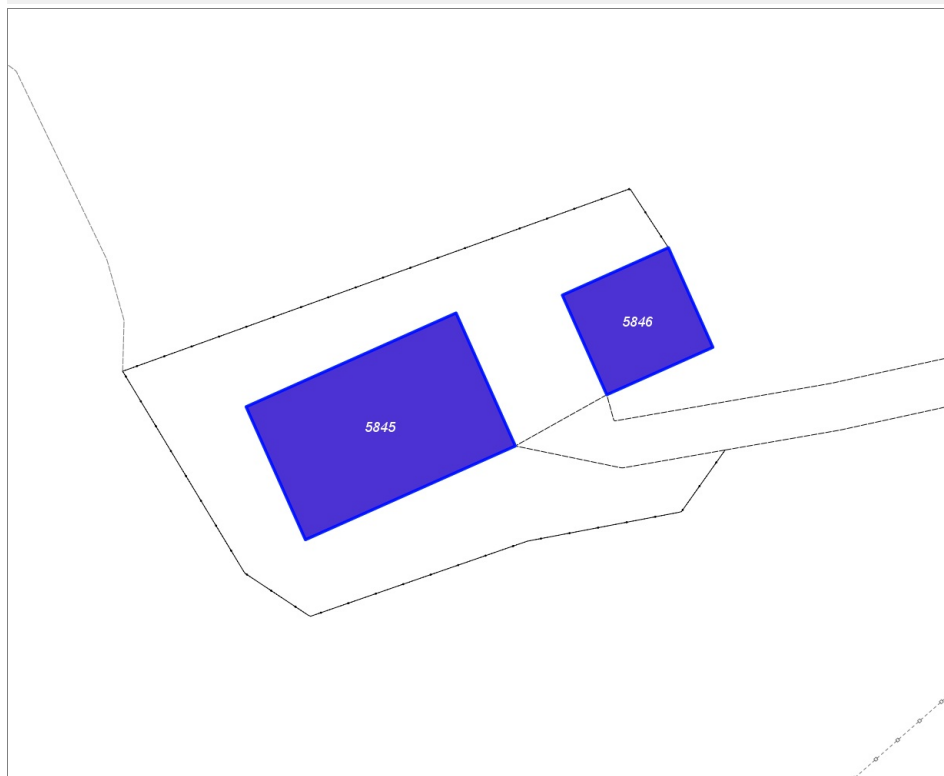
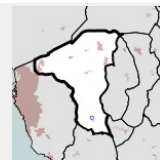


FOTO n° 4464 (pertinenza)



Edifici associati alla Scheda:

ID 5845 | ID 5846



Informazioni sulla Scheda

- **Data rilevazione** 11/11/2021
- **Non rilevabile:** strada sterrata e non accessibile con la mia auto (foto allegata alla scheda)
- **Ambito** rurale
- **Località** Colognole
- **Denominazione** Rivolta di Sopra
- **Tipologia insediativa** non classificabile

Informazioni sull'Edificio 5845

Unità volumetriche dell'Edificio 5845

N°	Foglio	Particella	Superficie coperta CTR (m²)	N° piani	Piani interrati	Mansarda
811	104	410	235.94			

Funzioni d'uso

- **Usi prevalente:**
- **Usi standard:**
- **Usi presenti:** residenza

Informazioni sull'Edificio 5846

Unità volumetriche dell'Edificio 5846

N°	Foglio	Particella	Superficie coperta CTR (m²)	N° piani	Piani interrati	Mansarda
812	104	410	89.33			

Funzioni d'uso

- **Usi prevalente:**
- **Usi standard:**
- **Usi presenti:** residenza

Rilievi fotografici

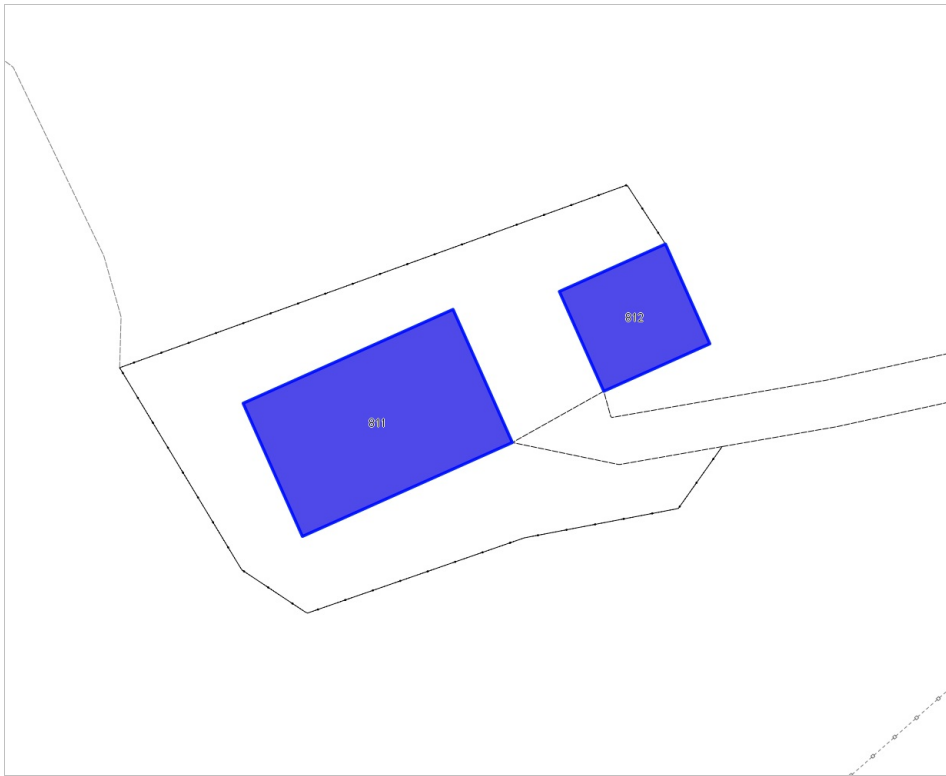
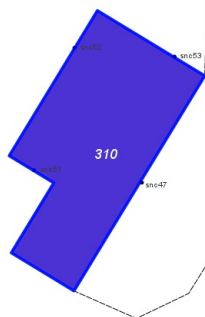
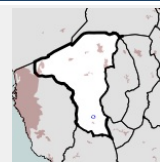


FOTO n° 4465 (pertinenza)



Edifici associati alla Scheda:

ID 310

**Informazioni sulla Scheda**

- **Data rilevazione** 11/11/2021
- **Non rilevabile:** no, strada sterrata e non accessibile con la mia auto, percorso sterrato
- **Ambito** rurale
- **Località** Colognole
- **Tipologia insediativa** non classificabile

Informazioni sull'Edificio 310**Unità volumetriche dell'Edificio 310**

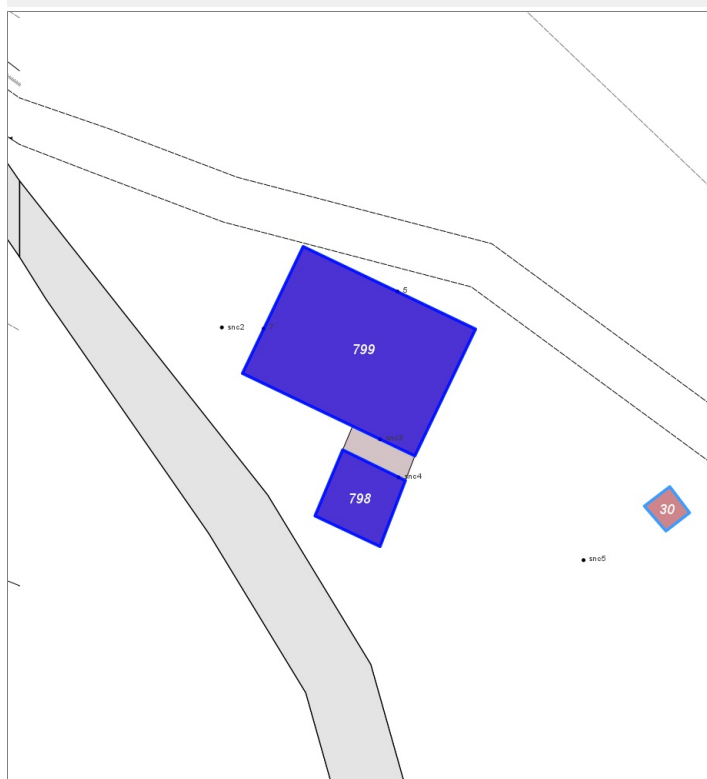
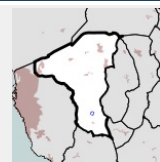
N°	Foglio	Particella	Superficie coperta CTR (m ²)	N° piani	Piani interrati	Mansarda
5285	100	389	183.31			

Funzioni d'uso

- **Usò prevalente:**
- **Usi standard:**
- **Usi presenti:** residenza

Edifici associati alla Scheda:

ID 798 ID 799



Informazioni sulla Scheda

- **Data rilevazione** 11/11/2021
- **Ambito** rurale
- **Località** Parrana San Giusto
- **Tipologia insediativa** edificio isolato su lotto
- **Note**
 La disposizione delle unità volumetriche non torna molto rispetto al sopralluogo che ho fatto; ti allego alla scheda delle foto per capire meglio.
 A me risultano un edificio principale, quello più grande rettangolare, poi un edificio posto dietro sul lato sinistro, che dalle foto sembra un garage con su posto il numero civico 7, e un altro annesso posizionato al grande edificio, che sembrerebbe l'edificio 798.

Informazioni sull'Edificio 798

Unità volumetriche dell'Edificio 798

N°	Foglio	Particella	Superficie coperta CTR (m²)	N° piani	Piani interrati	Mansarda
5645	100	10	36.64			

Funzioni d'uso

- **Usò prevalente:**
- **Usi standard:** residenziale
- **Usi presenti:** residenza

**Tipologia edilizia
annesso (generico)**

Informazioni sull'Edificio 799

Unità volumetriche dell'Edificio 799

N°	Foglio	Particella	Superficie coperta CTR (m²)	N° piani	Piani interrati	Mansarda
627	100	10	195.64			

Funzioni d'uso

- **Usò prevalente:**
- **Usi standard:** residenziale
- **Usi presenti:** residenza

**Tipologia edilizia
casa isolata su lotto**

Rilievi fotografici

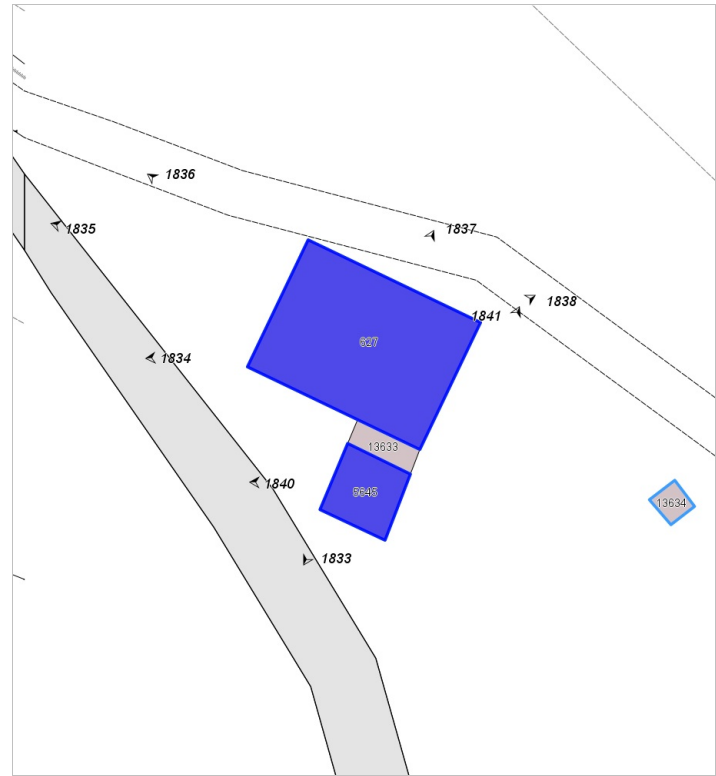


FOTO n° 1842 (pertinenza)



FOTO n° 1843 (pertinenza)



FOTO n° 1840 (edificio 798)



FOTO n° 1841 (edificio 798)



FOTO n° 1833 (edificio 799)



FOTO n° 1834 (edificio 799)



FOTO n° 1835 (edificio 799)



FOTO n° 1836 (edificio 799)



FOTO n° 1837 (edificio 799)



FOTO n° 1838 (edificio 799)

