

Gruppo di lavoro

Sindaco

Adelio Antolini

Assessore all'urbanistica

Mila Giommetti

Progettista

Dirigente e Responsabile del Procedimento

Leonardo Zinna

Ufficio di piano

Federica Tani, Francesca Guerrazzi

Servizio edilizia privata e SUAP

Claudio Belcari (fino al 6/10/2023)

Sandro Lischi (dal 7/10/2023)

Garante dell'informazione e della partecipazione

Annamaria Sinno (fino al 17/04/2023)

Francesca Guerrazzi (dal 18/04/2023)

Co - progettista

Chiara Nostrato

Collaborazione al progetto urbanistico

Benedetta Biaggini

Collaboratori aspetti grafici e rilievi p.e.e.

Giulia D'Ercole, Giovanna Montoro, Marco Lischi

Aspetti geologici e sismici

Federica Tani

Aspetti idraulici

PR.I.MA. INGEGNERIA STP - Nicola Buchignani

Valutazione ambientale strategica e

Valutazione di incidenza ambientale

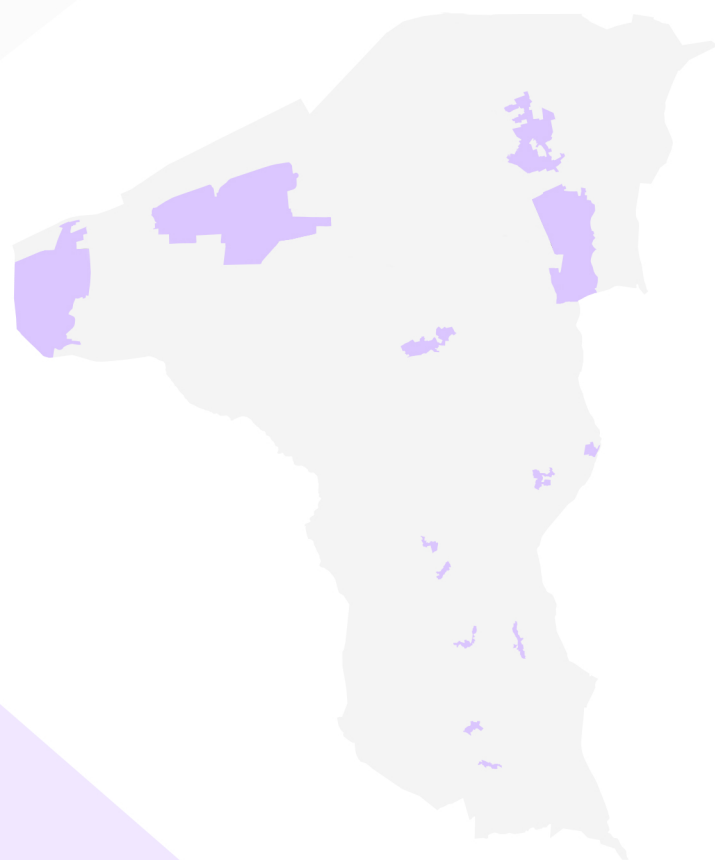
Andrea Giraldi

Aspetti cartografici e Database Geografico

LDP Progetti GIS srl

Aspetti partecipativi

SIMURG RICERCHE - Claudia Casini



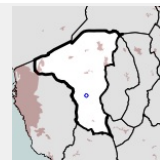
QC02 - Patrimonio edilizio soggetto a schedatura (rilievi 2021-2022)

Edifici associati alla Scheda:

ID 5354 ID 5355

Edificati Minori associati alla Scheda:

ID 33



Informazioni sulla Scheda

- **Data rilevazione** 29/10/2021
- **Ambito** rurale
- **Località** La casa
- **Tipologia insediativa** lineare lungo strada

Informazioni sull'Edificio 5354

Unità volumetriche dell'Edificio 5354

N°	Foglio	Particella	Superficie coperta CTR (m²)	N° piani	Piani interrati	Mansarda
6907	88	57	14.96			

Funzioni d'uso

- **Usò prevalente:**
- **Usi standard:**
- **Usi presenti:** residenza

Informazioni sull'Edificio 5355

Unità volumetriche dell'Edificio 5355

N°	Foglio	Particella	Superficie coperta CTR (m²)	N° piani	Piani interrati	Mansarda
1336	88	57	22.93			
6477	88	57	70.31			
6479	88	57	7.27			

Funzioni d'uso

- **Usò prevalente:**
- **Usi standard:** residenziale
- **Usi presenti:** residenza

Tipologia edilizia

casa isolata su lotto

Informazioni sull'Edificato Minore 33

Unità volumetriche dell'Edificato Minore 33

N°	Foglio	Particella	Superficie coperta CTR (m²)	N° piani	Piani interrati	Mansarda
11227			28.52			

Rilievi fotografici



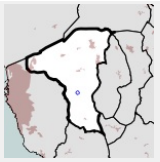
FOTO n° 1338 (edificio 5355)

FOTO n° 1339 (edificio 5355)



Edifici associati alla Scheda:

ID 2683 | ID 6626 | ID 6627



Informazioni sulla Scheda

- **Data rilevazione** 29/10/2021
- **Ambito** rurale
- **Località** La casa
- **Tipologia insediativa** edificio isolato su lotto

Informazioni sull'Edificio 2683

Unità volumetriche dell'Edificio 2683

N°	Foglio	Particella	Superficie coperta CTR (m²)	N° piani	Piani interrati	Mansarda
5179	88	26	9.07			

Funzioni d'uso

- **Usò prevalente:**
- **Usi standard:** residenziale
- **Usi presenti:**

Tipologia edilizia

annesso (generico)

Informazioni sull'Edificio 6626

Unità volumetriche dell'Edificio 6626

N°	Foglio	Particella	Superficie coperta CTR (m²)	N° piani	Piani interrati	Mansarda
8670	88	23	27.51			

Funzioni d'uso

- **Usò prevalente:**
- **Usi standard:** residenziale
- **Usi presenti:** residenza

Tipologia edilizia

annesso (generico)

Informazioni sull'Edificio 6627

Unità volumetriche dell'Edificio 6627

N°	Foglio	Particella	Superficie coperta CTR (m²)	N° piani	Piani interrati	Mansarda
8716	88	23	135.46			

Funzioni d'uso

- **Usò prevalente:**

Tipologia edilizia

casa isolata su lotto

- **Usi standard:** residenziale
- **Usi presenti:** residenza

Rilievi fotografici



FOTO n° 1342 (pertinenza)



FOTO n° 1341 (edificio 6626)

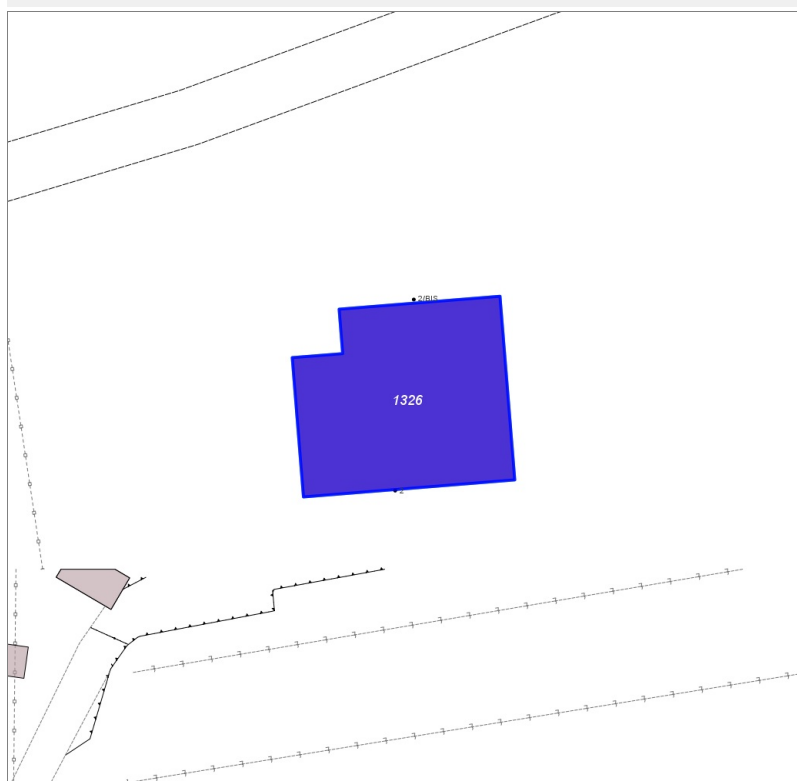
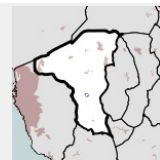


FOTO n° 1340 (edificio 6627)



Edifici associati alla Scheda:

ID 1326



Informazioni sulla Scheda

- **Data rilevazione** 29/10/2021
- **Ambito** rurale
- **Località** La casa
- **Tipologia insediativa** edificio isolato su lotto

Informazioni sull'Edificio 1326

Unità volumetriche dell'Edificio 1326

N°	Foglio	Particella	Superficie coperta CTR (m²)	N° piani	Piani interrati	Mansarda
8291	90	3	182.38			

Funzioni d'uso

- **Usò prevalente:**
- **Usi standard:** residenziale
- **Usi presenti:** residenza

Tipologia edilizia

casa isolata su lotto

Rilievi fotografici

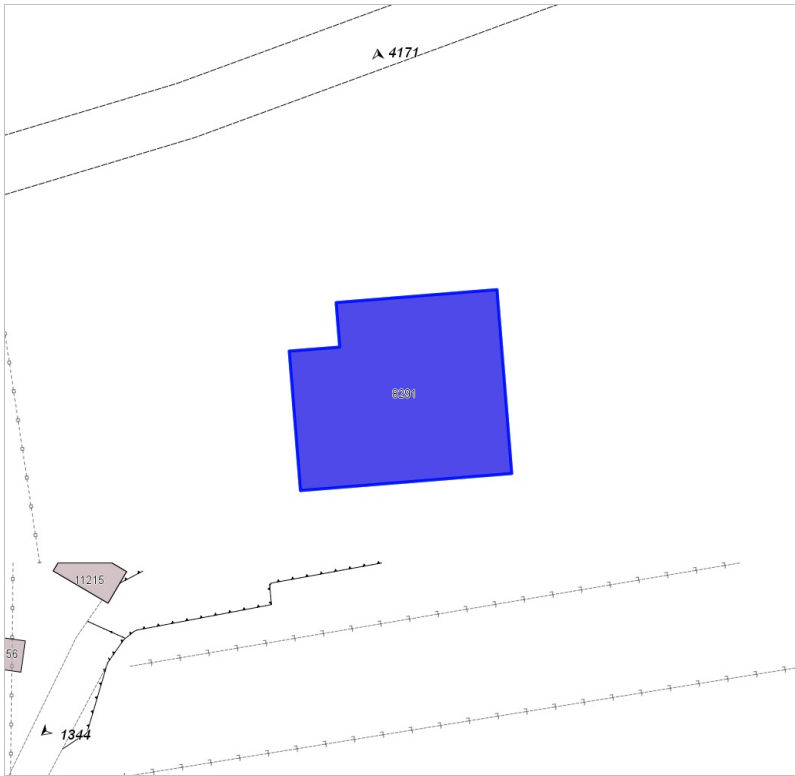


FOTO n° 726 (edificio 1326)



FOTO n° 1343 (edificio 1326)



FOTO n° 1344 (edificio 1326)

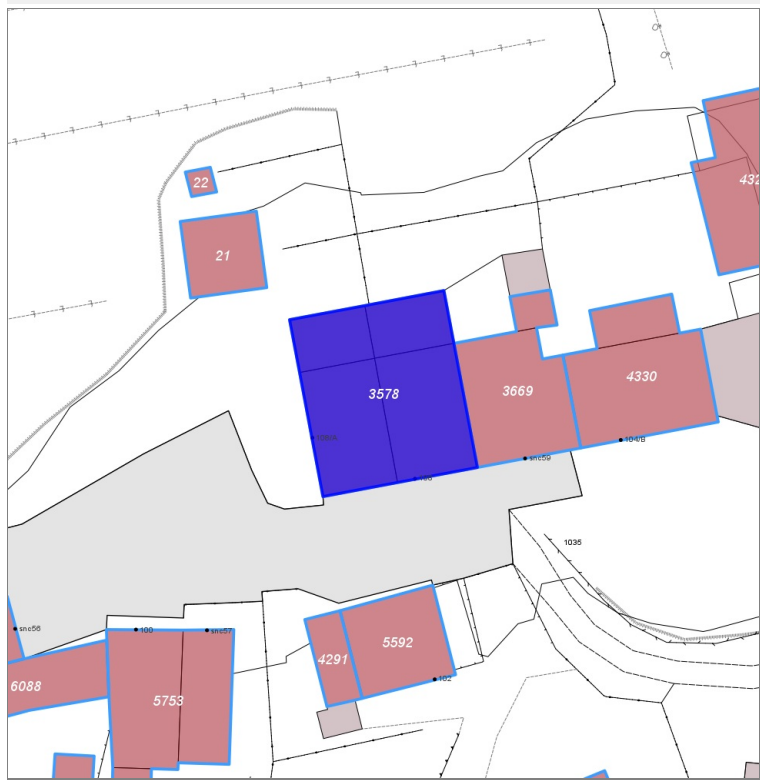
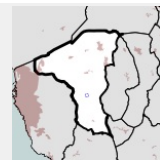


FOTO n° 4171 (edificio 1326)



Edifici associati alla Scheda:

ID 3578



Informazioni sulla Scheda

- Data rilevazione 29/10/2021
- Ambito rurale
- Località La casa
- Tipologia insediativa casa colonica/aggregato di case coloniche

Informazioni sull'Edificio 3578

Unità volumetriche dell'Edificio 3578

N°	Foglio	Particella	Superficie coperta CTR (m ²)	N° piani	Piani interrati	Mansarda
6648	90	12	21.82			
6698	90	11	20.69			
6700	90	13	48.56			
13759	90	13	51.62			

Funzioni d'uso

- Uso prevalente:
- Usi standard: residenziale
- Usi presenti: residenza

Tipologia edilizia
edificio a schiera

Rilievi fotografici

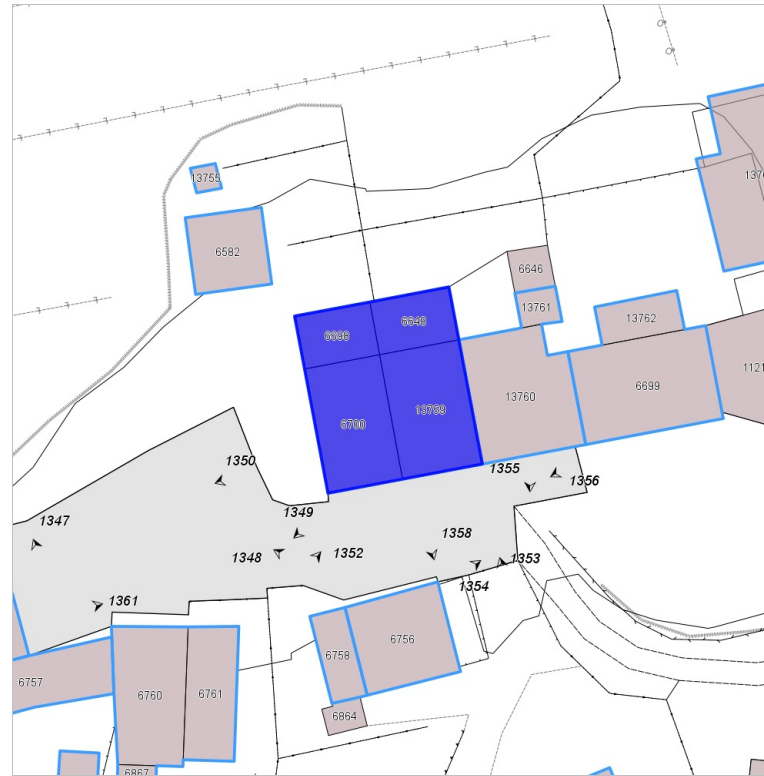


FOTO n° 1349 (edificio 3578)



FOTO n° 1350 (edificio 3578)

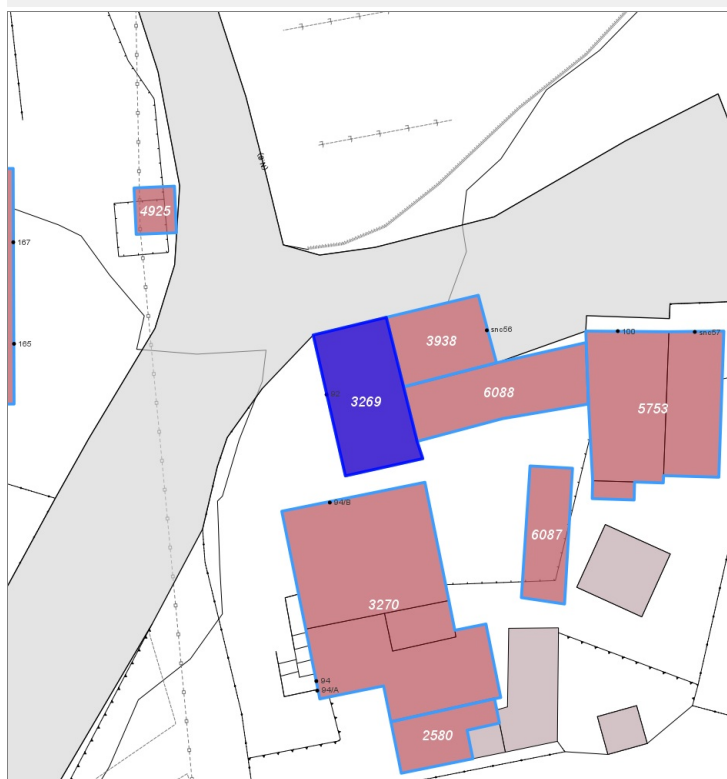
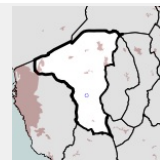


FOTO n° 1358 (edificio 3578)



Edifici associati alla Scheda:

ID 3269



Informazioni sulla Scheda

- **Data rilevazione** 29/10/2021
- **Ambito** rurale
- **Località** La casa
- **Tipologia insediativa** casa colonica/aggregato di case coloniche

Informazioni sull'Edificio 3269

Unità volumetriche dell'Edificio 3269

N°	Foglio	Particella	Superficie coperta CTR (m²)	N° piani	Piani interrati	Mansarda
6759	90	35	47.79			

Funzioni d'uso

- **Usò prevalente:**
- **Usi standard:** residenziale
- **Usi presenti:** residenza

Tipologia edilizia
edificio a schiera

Rilievi fotografici

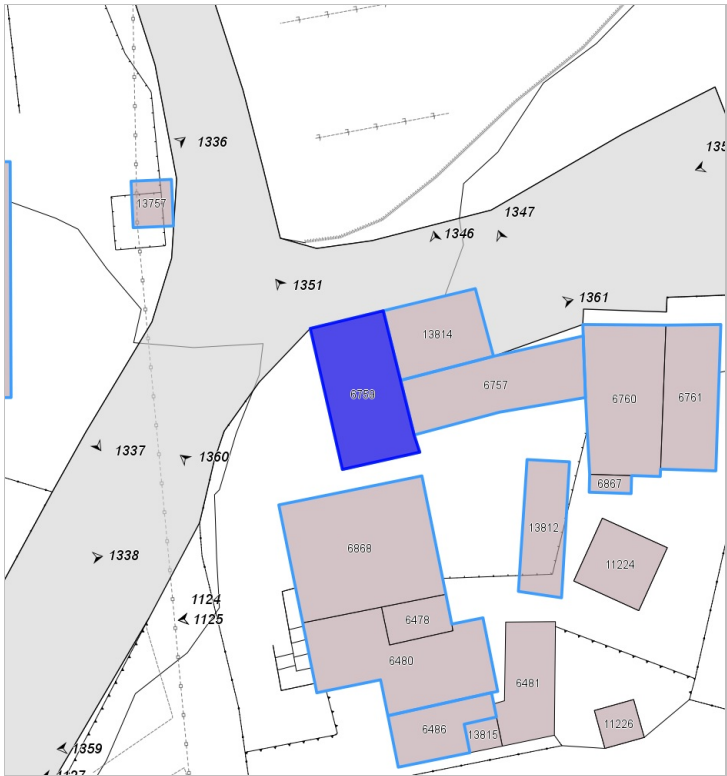
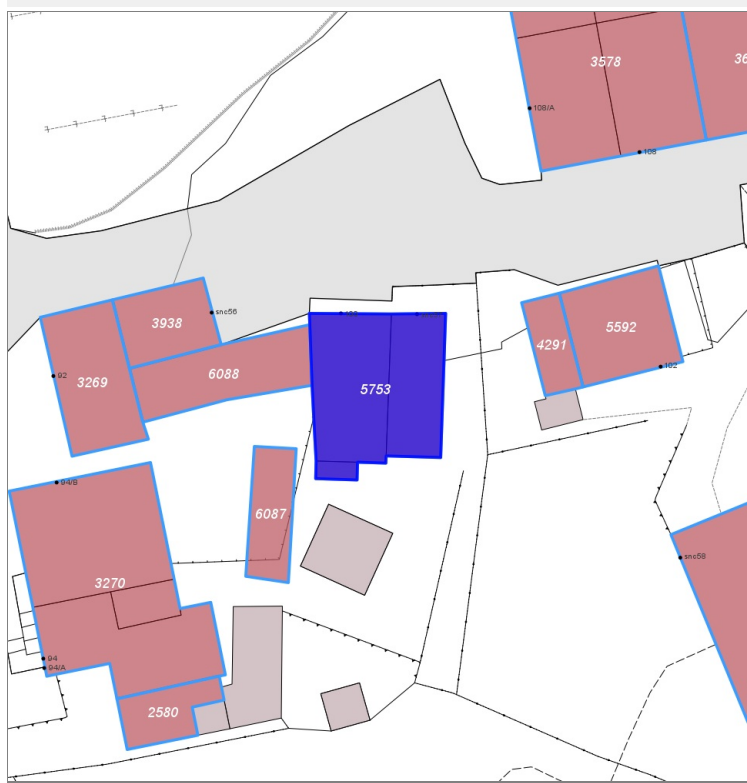
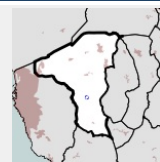


FOTO n° 1351 (edificio 3269)



Edifici associati alla Scheda:

ID 5753



Informazioni sulla Scheda

- **Data rilevazione** 29/10/2021
- **Ambito** rurale
- **Località** La casa
- **Tipologia insediativa** casa colonica/aggregato di case coloniche

Informazioni sull'Edificio 5753

Unità volumetriche dell'Edificio 5753

N°	Foglio	Particella	Superficie coperta CTR (m²)	N° piani	Piani interrati	Mansarda
6760	90	38	49.89			
6761	90	38	34.32			
6867	90	38	3.23			

Funzioni d'uso

- **Usò prevalente:**
- **Usi standard:** residenziale
- **Usi presenti:** residenza

Tipologia edilizia
edificio a schiera

Rilievi fotografici

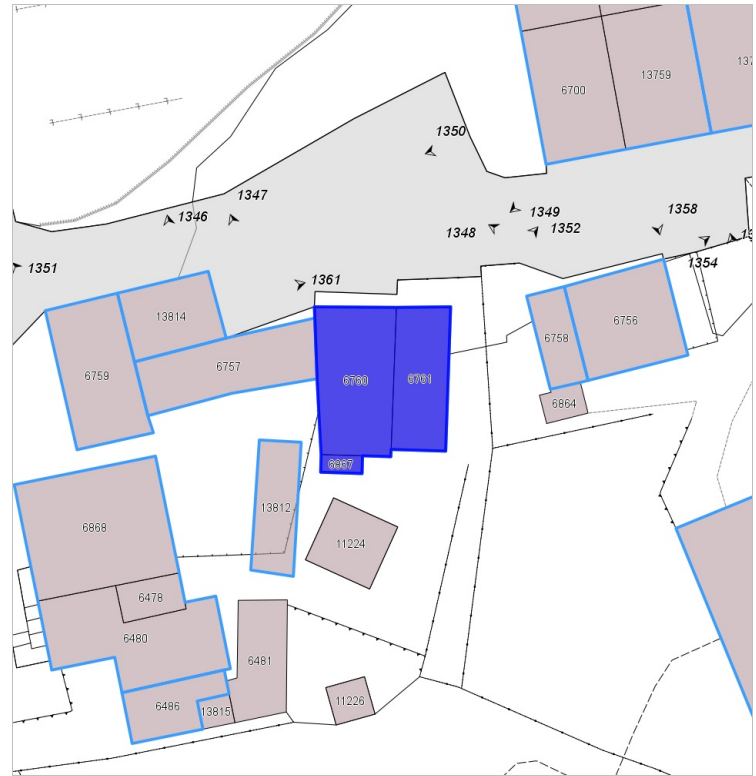
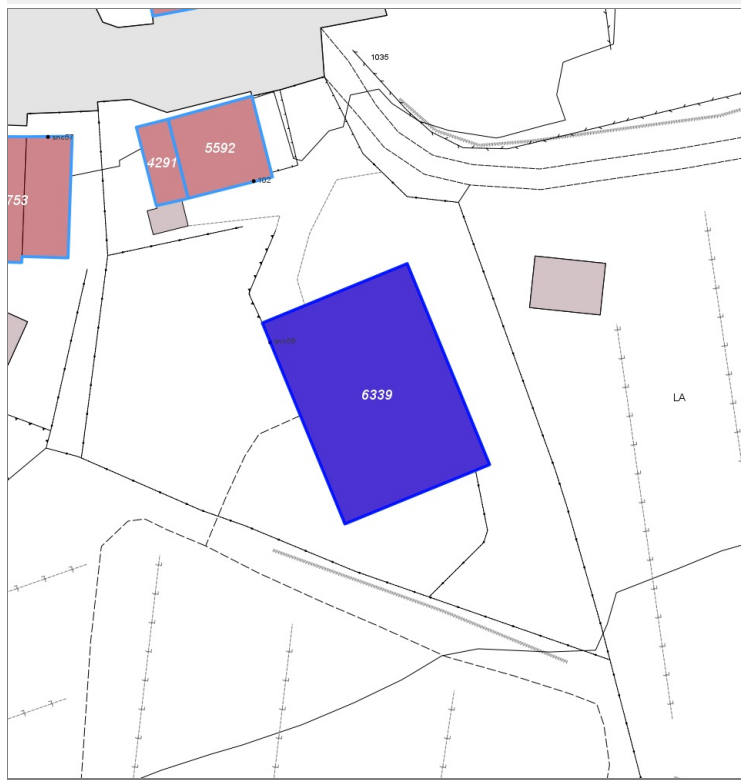
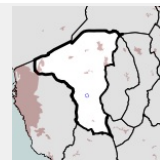


FOTO n° 1352 (edificio 5753)



Edifici associati alla Scheda:

ID 6339



Informazioni sulla Scheda

- **Data rilevazione** 29/10/2021
- **Ambito** rurale
- **Località** La casa
- **Tipologia insediativa** edificio isolato su lotto

Informazioni sull'Edificio 6339

Unità volumetriche dell'Edificio 6339

N°	Foglio	Particella	Superficie coperta CTR (m²)	N° piani	Piani interrati	Mansarda
1335	90	524	210.42			

Funzioni d'uso

- **Usò prevalente:**
- **Usi standard:** residenziale
- **Usi presenti:** residenza

Tipologia edilizia

casa isolata su lotto

Rilievi fotografici

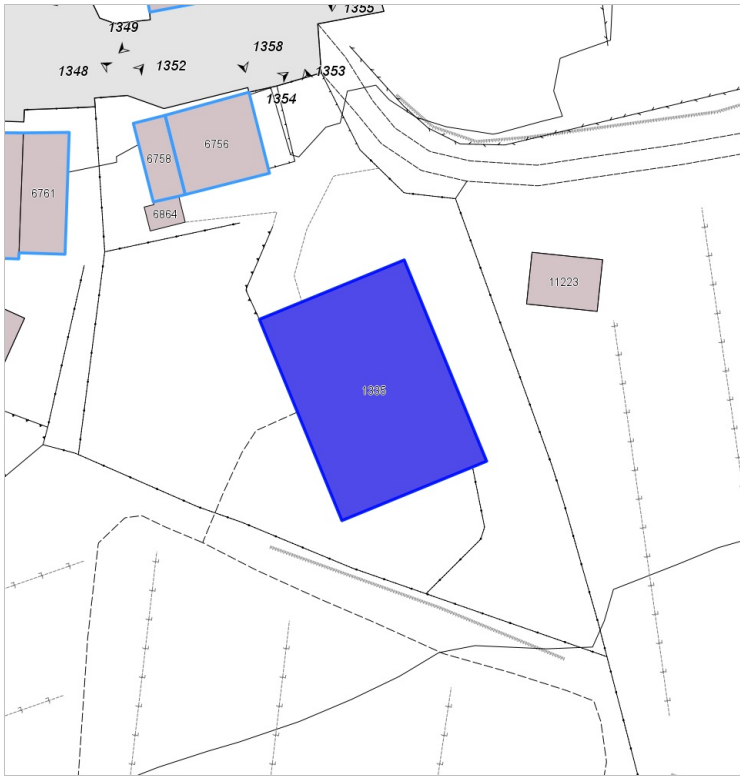


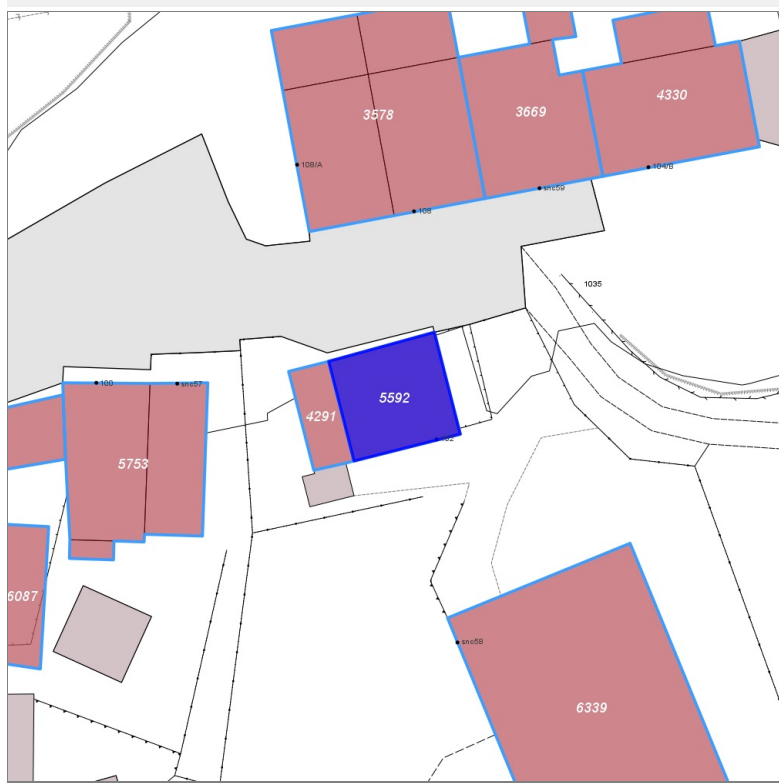
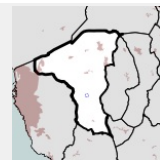
FOTO n° 1127 (edificio 6339)



FOTO n° 1353 (edificio 6339)

Edifici associati alla Scheda:

ID 5592



Informazioni sulla Scheda

- **Data rilevazione** 29/10/2021
- **Ambito** rurale
- **Località** La casa
- **Tipologia insediativa** edificio isolato su lotto

Informazioni sull'Edificio 5592

Unità volumetriche dell'Edificio 5592

N°	Foglio	Particella	Superficie coperta CTR (m²)	N° piani	Piani interrati	Mansarda
6756	90	41	44.44			

Funzioni d'uso

- **Usò prevalente:**
- **Usi standard:** residenziale
- **Usi presenti:** altro

Tipologia edilizia
annesso (generico)

Rilievi fotografici

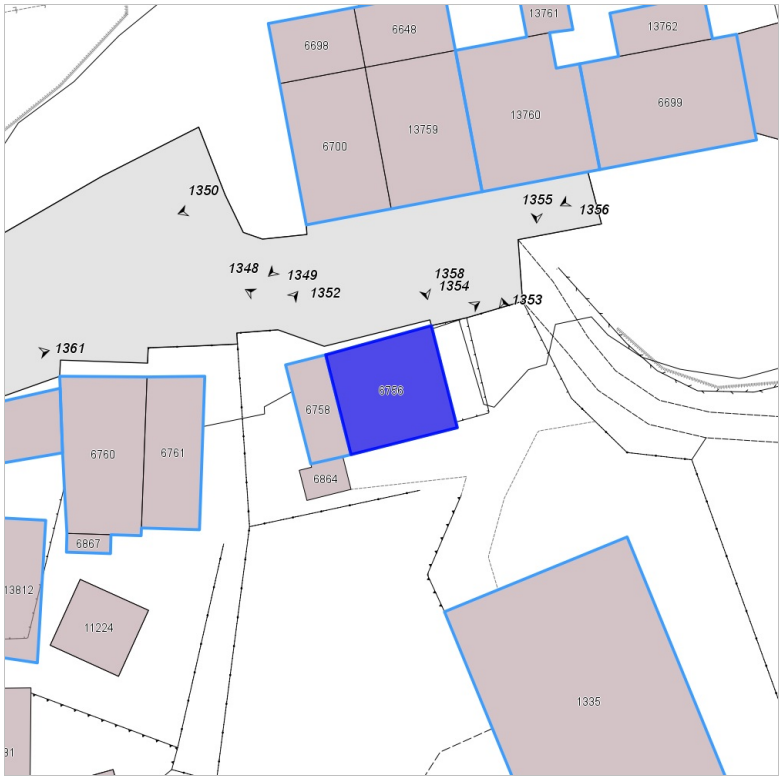


FOTO n° 1348 (edificio 5592)

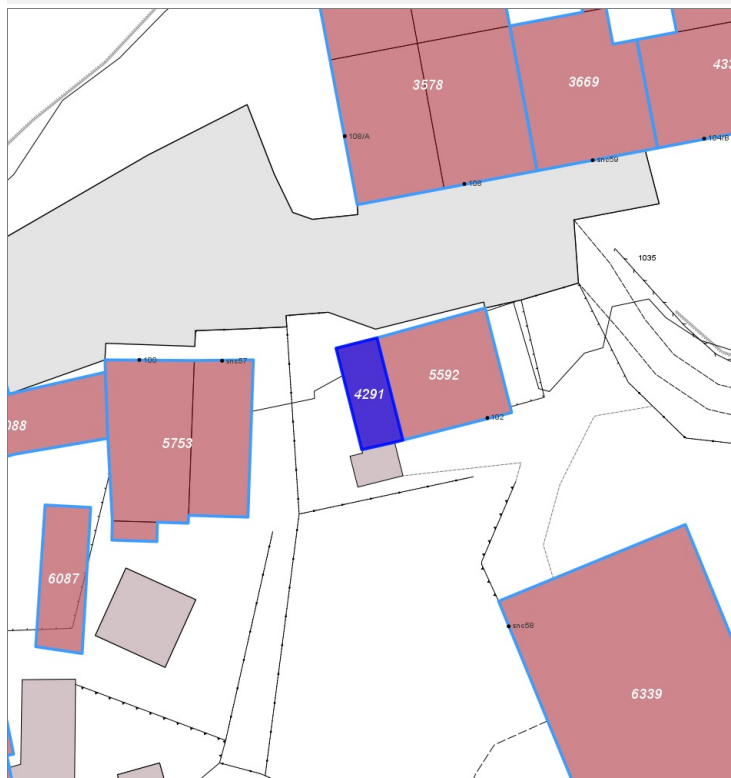
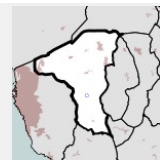


FOTO n° 1354 (edificio 5592)



Edifici associati alla Scheda:

ID 4291



Informazioni sulla Scheda

- **Data rilevazione** 29/10/2021
- **Ambito** rurale
- **Località** La casa
- **Tipologia insediativa** edificio isolato su lotto

Informazioni sull'Edificio 4291

Unità volumetriche dell'Edificio 4291

N°	Foglio	Particella	Superficie coperta CTR (m²)	N° piani	Piani interrati	Mansarda
6758	90	476	16.51			

Funzioni d'uso

- **Usò prevalente:**
- **Usi standard:** residenziale
- **Usi presenti:** altro

Tipologia edilizia
annesso (generico)

Rilievi fotografici

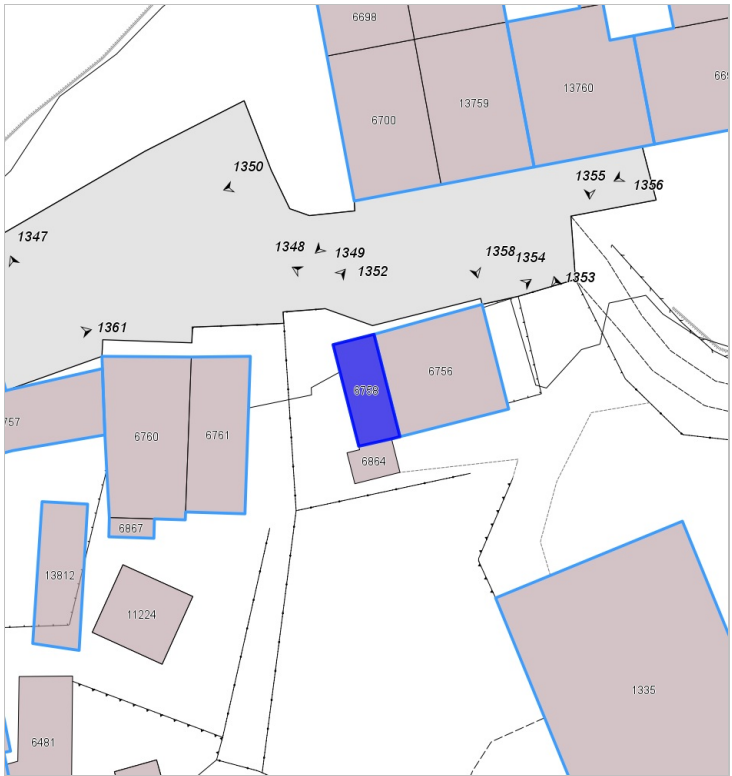
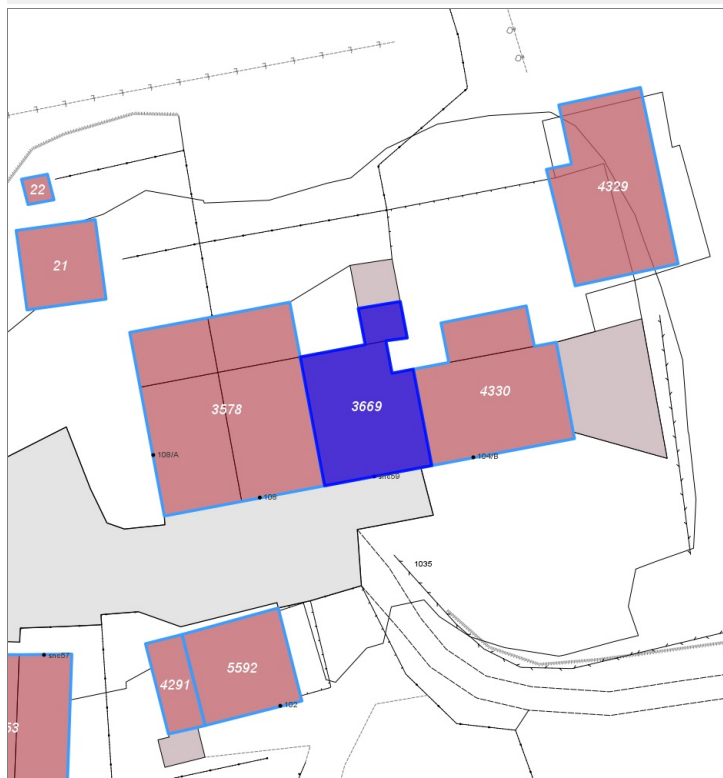
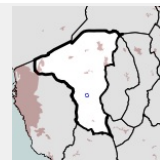


FOTO n° 1357 (pertinenza)



Edifici associati alla Scheda:

ID 3669



Informazioni sulla Scheda

- **Data rilevazione** 29/10/2021
- **Ambito** rurale
- **Località** La casa
- **Tipologia insediativa** casa colonica/aggregato di case coloniche

Informazioni sull'Edificio 3669

Unità volumetriche dell'Edificio 3669

N°	Foglio	Particella	Superficie coperta CTR (m ²)	N° piani	Piani interrati	Mansarda
13760	90	14	63.63			
13761	90	14	7.33			

Funzioni d'uso

- **Usi prevalente:**
- **Usi standard:** residenziale
- **Usi presenti:** residenza

Tipologia edilizia
edificio a schiera

Rilievi fotografici

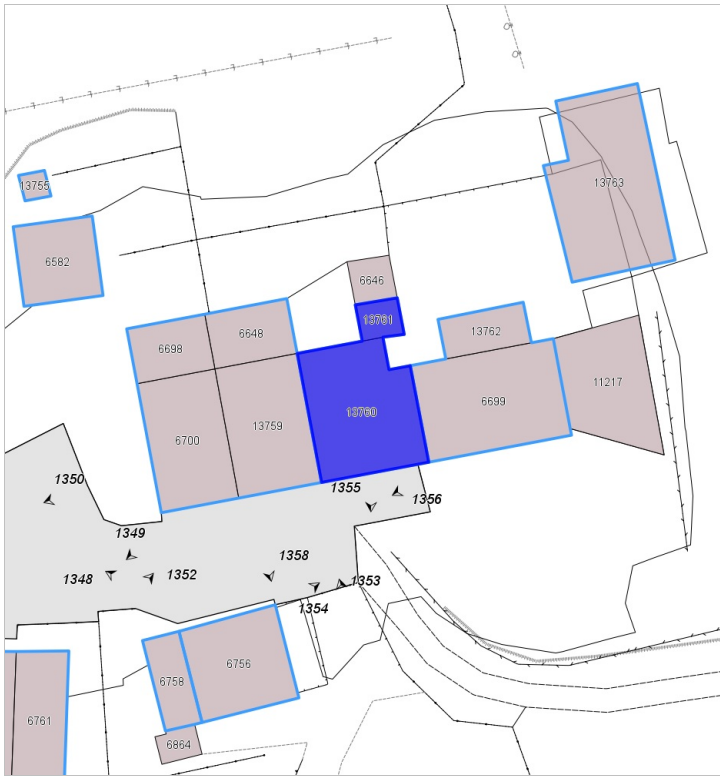
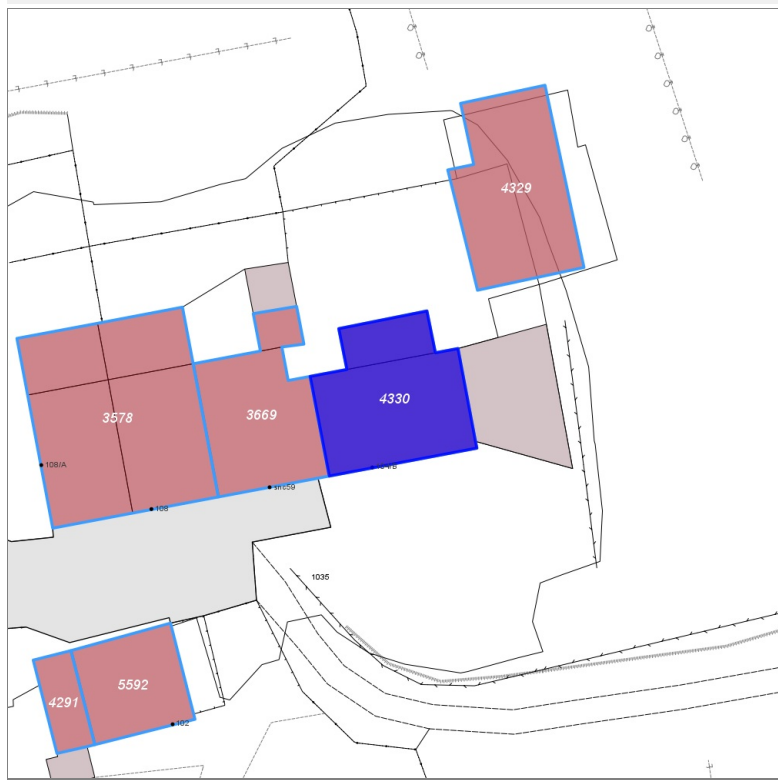
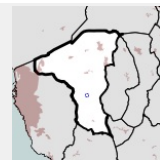


FOTO n° 1355 (edificio 3669)



Edifici associati alla Scheda:

ID 4330



Informazioni sulla Scheda

- **Data rilevazione** 29/10/2021
- **Ambito** rurale
- **Località** La casa
- **Tipologia insediativa** casa colonica/aggregato di case coloniche

Informazioni sull'Edificio 4330

Unità volumetriche dell'Edificio 4330

N°	Foglio	Particella	Superficie coperta CTR (m ²)	N° piani	Piani interrati	Mansarda
6699	90	16	66.87			
13762	90	16	16.64			

Funzioni d'uso

- **Usi prevalente:**
- **Usi standard:** residenziale
- **Usi presenti:** altro

Tipologia edilizia
edificio a schiera

Rilievi fotografici

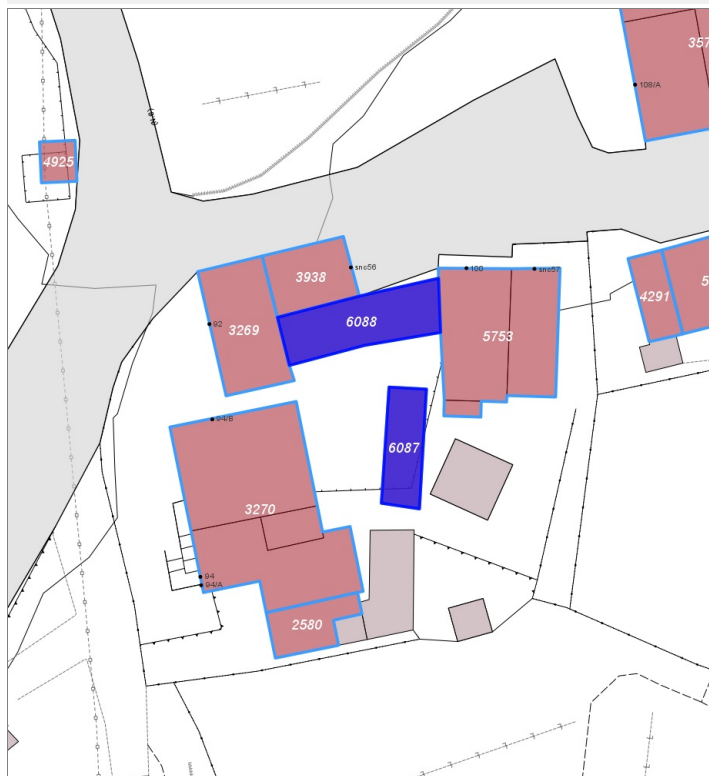
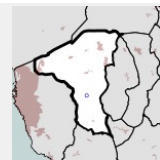


FOTO n° 1356 (edificio 4330)



Edifici associati alla Scheda:

ID 6087 | ID 6088



Informazioni sulla Scheda

- **Data rilevazione** 29/10/2021
- **Ambito** rurale
- **Località** La casa
- **Tipologia insediativa** casa colonica/aggregato di case coloniche

Informazioni sull'Edificio 6087

Unità volumetriche dell'Edificio 6087

N°	Foglio	Particella	Superficie coperta CTR (m ²)	N° piani	Piani interrati	Mansarda
13812	90	37	24.74			

Funzioni d'uso

- **Usi prevalente:**
- **Usi standard:**
- **Usi presenti:** residenza

Informazioni sull'Edificio 6088

Unità volumetriche dell'Edificio 6088

N°	Foglio	Particella	Superficie coperta CTR (m ²)	N° piani	Piani interrati	Mansarda
6757	90	37	44.56			

Funzioni d'uso

- **Usi prevalente:**
- **Usi standard:**
- **Usi presenti:** residenza

Rilievi fotografici

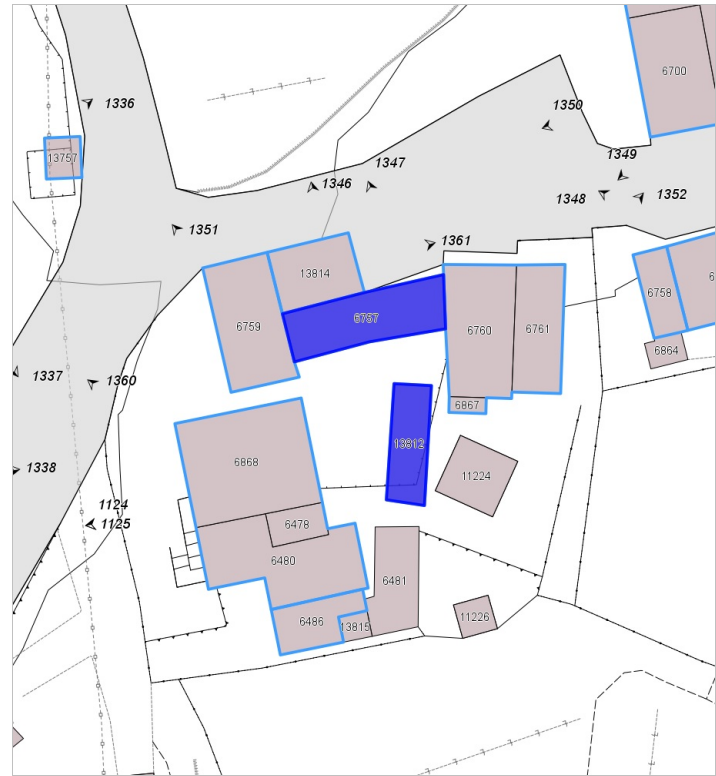
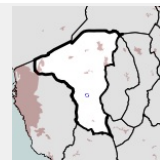


FOTO n° 1347 (edificio 6088)



Edifici associati alla Scheda:

ID 4329



Informazioni sulla Scheda

- **Data rilevazione** 29/10/2021
- **Non rilevabile:** non accessibile, è presente un cancello chiuso
- **Ambito rurale**
- **Località** La casa
- **Tipologia insediativa** non classificabile

Informazioni sull'Edificio 4329

Unità volumetriche dell'Edificio 4329

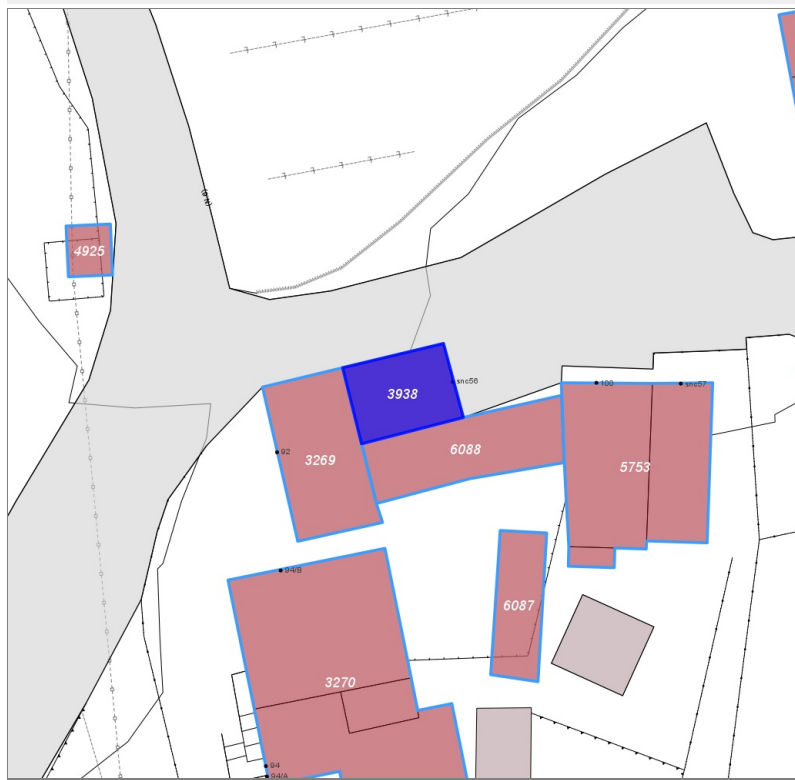
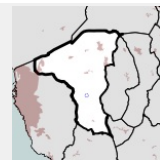
N°	Foglio	Particella	Superficie coperta CTR (m ²)	N° piani	Piani interrati	Mansarda
13763	90	16	83.82			

Funzioni d'uso

- **Usò prevalente:**
- **Usi standard:**
- **Usi presenti:** altro

Edifici associati alla Scheda:

ID 3938



Informazioni sulla Scheda

- Data rilevazione 29/10/2021
- Ambito rurale
- Località La casa
- Tipologia insediativa casa colonica/aggregato di case coloniche

Informazioni sull'Edificio 3938

Unità volumetriche dell'Edificio 3938

N°	Foglio	Particella	Superficie coperta CTR (m ²)	N° piani	Piani interrati	Mansarda
13814	90	557	28.98			

Funzioni d'uso

- Uso prevalente:
- Usi standard:
- Usi presenti: altro

Rilievi fotografici

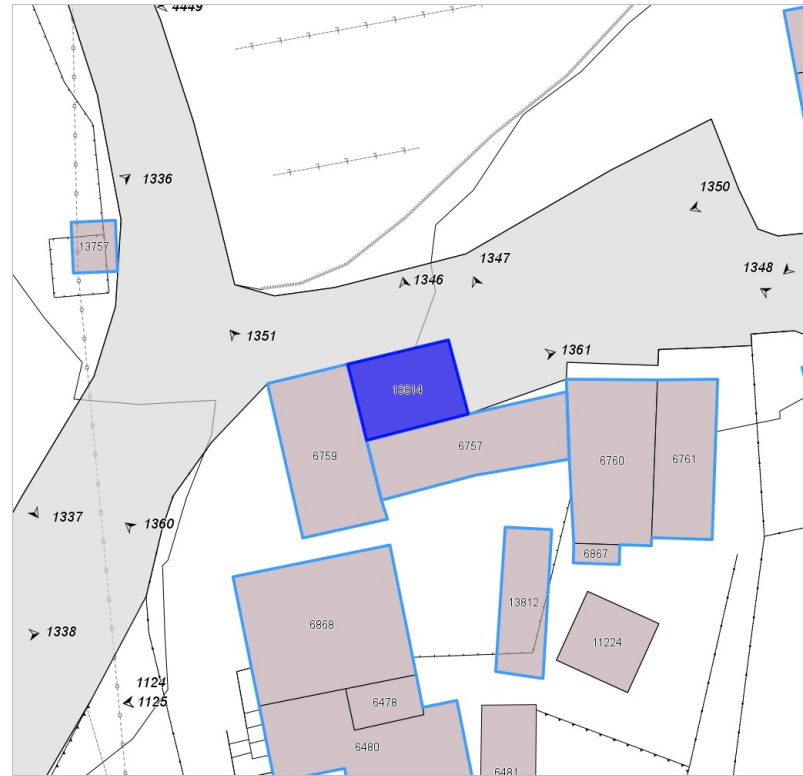


FOTO n° 1346 (edificio 3938)

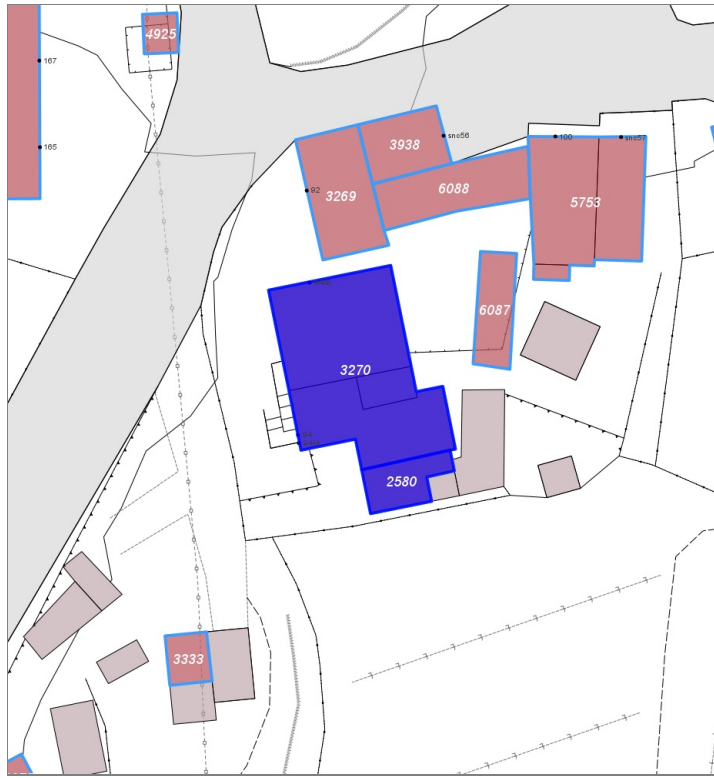
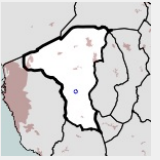


FOTO n° 1361 (edificio 3938)



Edifici associati alla Scheda:

ID 2580 | ID 3270



Informazioni sulla Scheda

- **Data rilevazione** 29/10/2021
- **Ambito** rurale
- **Località** La casa
- **Tipologia insediativa** edificio isolato su lotto

Informazioni sull'Edificio 2580

Unità volumetriche dell'Edificio 2580

N°	Foglio	Particella	Superficie coperta CTR (m²)	N° piani	Piani interrati	Mansarda
6486	90	555	20.21			

Funzioni d'uso

- **Usò prevalente:**
- **Usi standard:** residenziale
- **Usi presenti:** altro

Tipologia edilizia

annesso (generico)

Informazioni sull'Edificio 3270

Unità volumetriche dell'Edificio 3270

N°	Foglio	Particella	Superficie coperta CTR (m²)	N° piani	Piani interrati	Mansarda
6478	90	35	10.65			
6480	90	35	56.55			
6868	90	35	75.53			

Funzioni d'uso

- **Usò prevalente:**
- **Usi standard:** residenziale
- **Usi presenti:** residenza

Tipologia edilizia

casa isolata su lotto

Rilievi fotografici

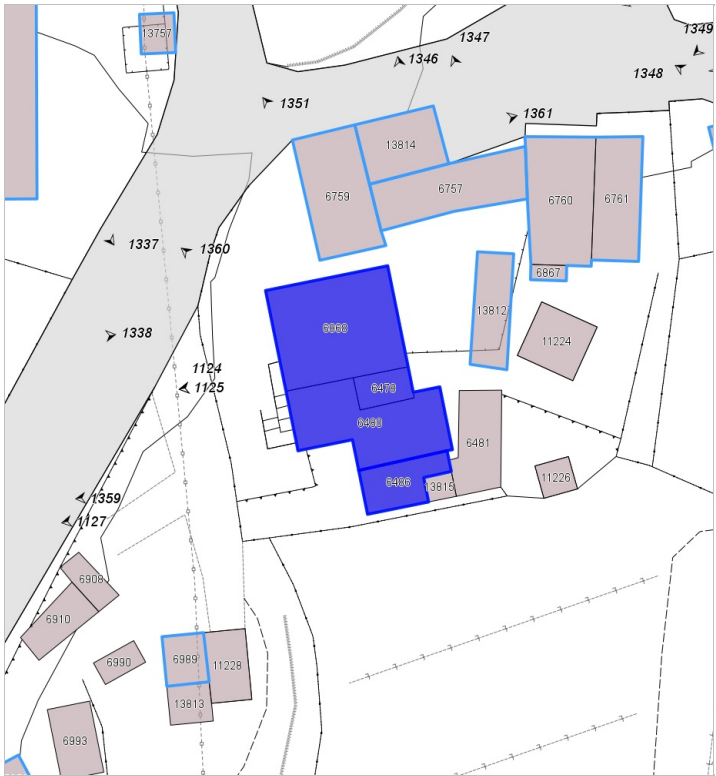


FOTO n° 1359 (edificio 2580)



FOTO n° 1124 (edificio 3270)



FOTO n° 1125 (edificio 3270)

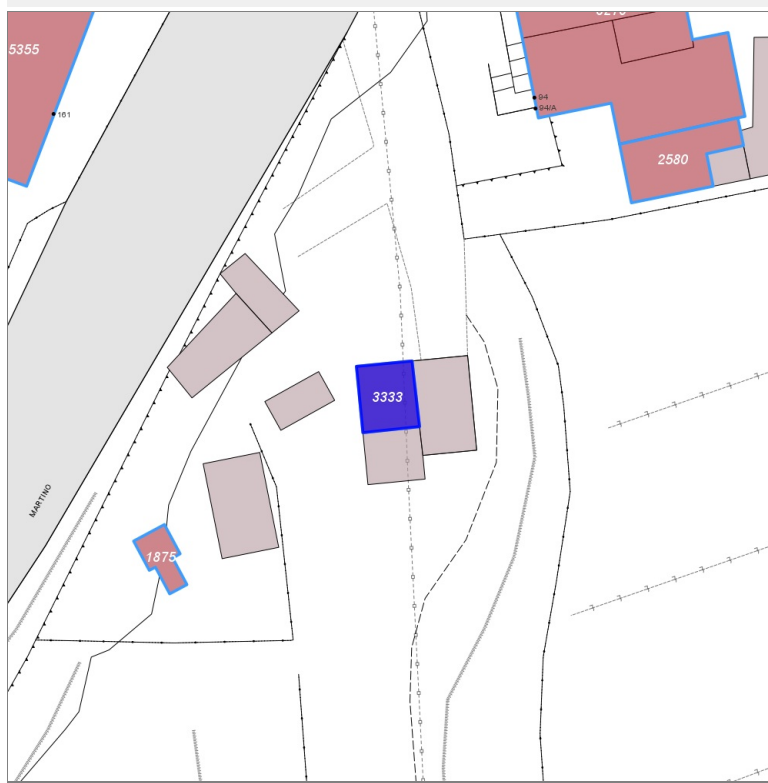
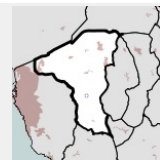


FOTO n° 1360 (edificio 3270)



Edifici associati alla Scheda:

ID 3333



Informazioni sulla Scheda

- **Data rilevazione** 29/10/2021
- **Non rilevabile:** non accessibile
- **Ambito** rurale
- **Località** La casa
- **Tipologia insediativa** non classificabile

Informazioni sull'Edificio 3333

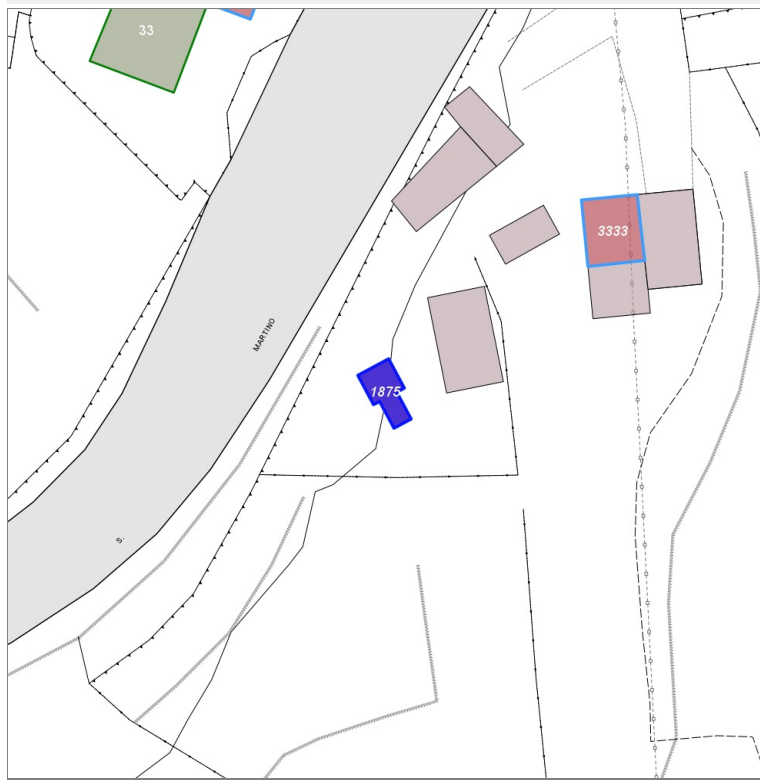
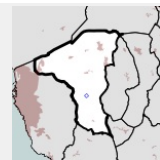
Unità volumetriche dell'Edificio 3333

N°	Foglio	Particella	Superficie coperta CTR (m ²)	N° piani	Piani interrati	Mansarda
6989	90	34	12.33			

Funzioni d'uso

Edifici associati alla Scheda:

ID 1875



Informazioni sulla Scheda

- **Data rilevazione** 29/10/2021
- **Ambito** rurale
- **Località** La casa
- **Tipologia insediativa** non classificabile

Informazioni sull'Edificio 1875

Unità volumetriche dell'Edificio 1875

N°	Foglio	Particella	Superficie coperta CTR (m²)	N° piani	Piani interrati	Mansarda
7056	90	509	5.79			

Funzioni d'uso

- **Usò prevalente:**
- **Usi standard:** agricolturale
- **Usi presenti:** altro

Tipologia edilizia
annesso (generico)

Rilievi fotografici

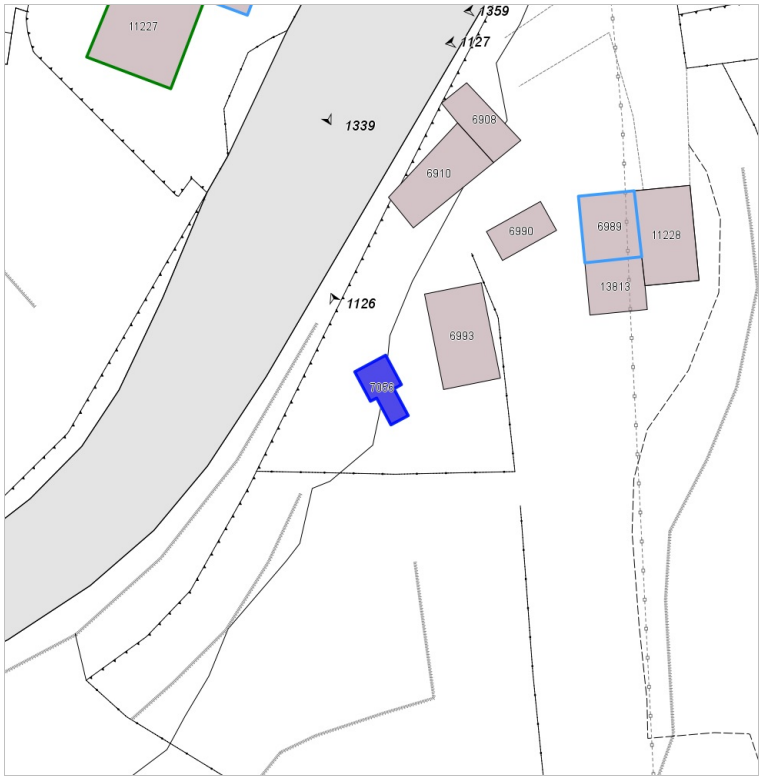
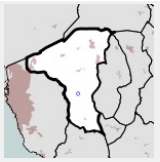


FOTO n° 1126 (edificio 1875)



Edifici associati alla Scheda:

ID 4802 | ID 4803



Informazioni sulla Scheda

- **Data rilevazione** 29/10/2021
- **Ambito** rurale
- **Località** La casa
- **Denominazione** B&B La casina di Parrana
- **Tipologia insediativa** casa colonica/aggregato di case coloniche

Informazioni sull'Edificio 4802

Unità volumetriche dell'Edificio 4802

N°	Foglio	Particella	Superficie coperta CTR (m²)	N° piani	Piani interrati	Mansarda
6909	88	54	22.06			

Funzioni d'uso

- **Usò prevalente:**
- **Usi standard:**
- **Usi presenti:** residenza

Informazioni sull'Edificio 4803

Unità volumetriche dell'Edificio 4803

N°	Foglio	Particella	Superficie coperta CTR (m²)	N° piani	Piani interrati	Mansarda
6991	88	54	84.76			
6994	88	54	10.2			

Funzioni d'uso

- **Usò prevalente:**
- **Usi standard:** strutture ricettive
- **Usi presenti:** residenza

Tipologia edilizia

casa isolata su lotto

Rilievi fotografici

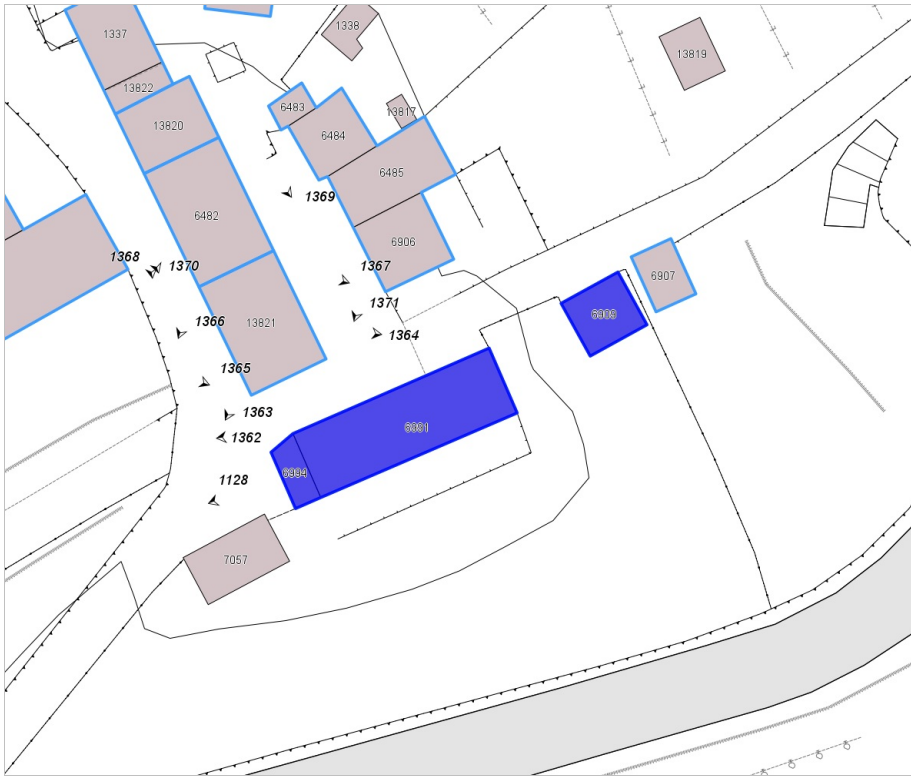


FOTO n° 1128 (edificio 4803)

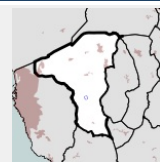


FOTO n° 1362 (edificio 4803)



Edifici associati alla Scheda:

ID 5669



Informazioni sulla Scheda

- **Data rilevazione** 29/10/2021
- **Ambito** rurale
- **Località** La casa
- **Tipologia insediativa** lineare lungo strada

Informazioni sull'Edificio 5669

Unità volumetriche dell'Edificio 5669

N°	Foglio	Particella	Superficie coperta CTR (m ²)	N° piani	Piani interrati	Mansarda
13821	88	51	56.46			

Funzioni d'uso

- **Usò prevalente:**
- **Usi standard:** residenziale
- **Usi presenti:** residenza

Tipologia edilizia
edificio a schiera

Rilievi fotografici

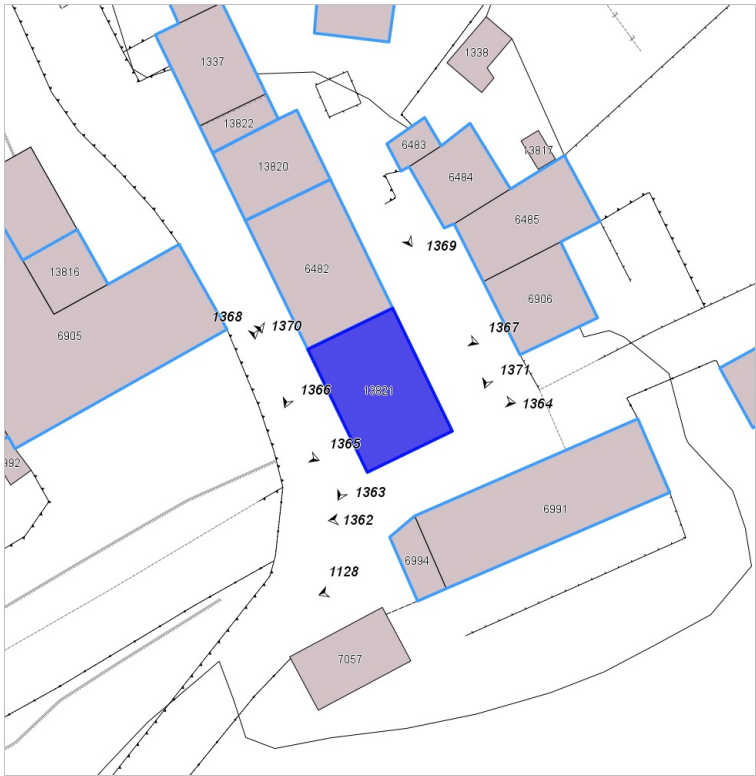


FOTO n° 1363 (edificio 5669)

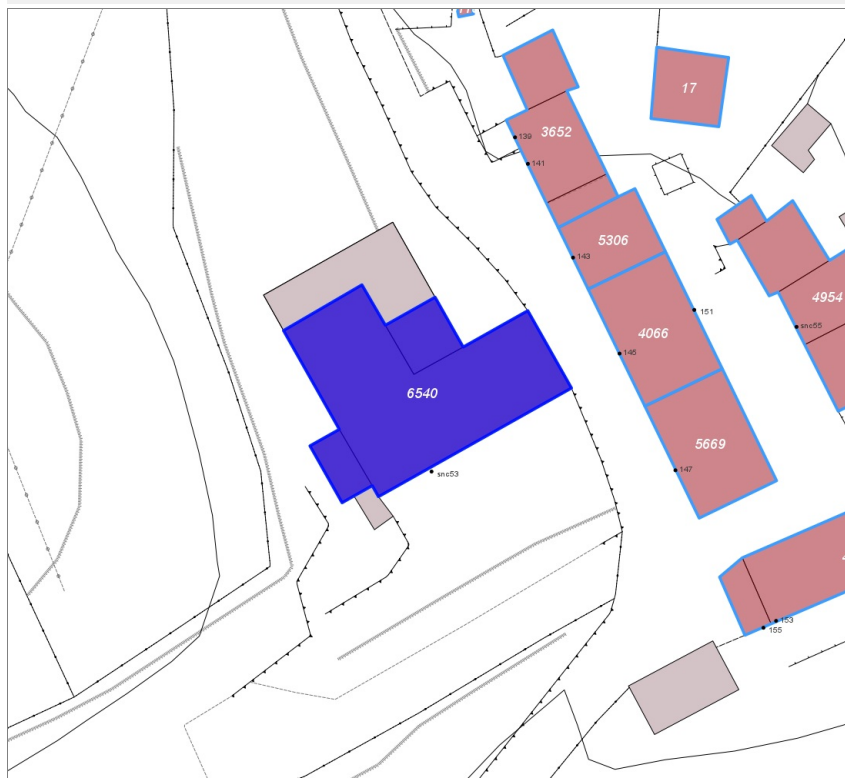
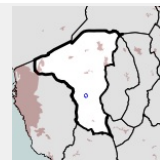


FOTO n° 1364 (edificio 5669)



Edifici associati alla Scheda:

ID 6540



Informazioni sulla Scheda

- Data rilevazione 29/10/2021
- Ambito rurale
- Località La casa
- Tipologia insediativa edificio isolato su lotto

Informazioni sull'Edificio 6540

Unità volumetriche dell'Edificio 6540

N°	Foglio	Particella	Superficie coperta CTR (m ²)	N° piani	Piani interrati	Mansarda
6905	88	114	153.76			
6911	88	114	11.75			
13816	88	114	17.04			

Funzioni d'uso

- **Usò prevalente:**
- **Usi standard:** residenziale
- **Usi presenti:** residenza

Tipologia edilizia

casa isolata su lotto

Rilievi fotografici

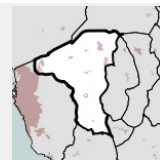


FOTO n° 1365 (edificio 6540)



Edifici associati alla Scheda:

ID 4066



Informazioni sulla Scheda

- **Data rilevazione** 29/10/2021
- **Ambito** rurale
- **Località** La casa
- **Tipologia insediativa** casa colonica/aggregato di case coloniche

Informazioni sull'Edificio 4066

Unità volumetriche dell'Edificio 4066

N°	Foglio	Particella	Superficie coperta CTR (m²)	N° piani	Piani interrati	Mansarda
6482	88	50	59			

Funzioni d'uso

- **Usò prevalente:**
- **Usi standard:** residenziale
- **Usi presenti:** residenza

Tipologia edilizia

edificio a schiera

Rilievi fotografici

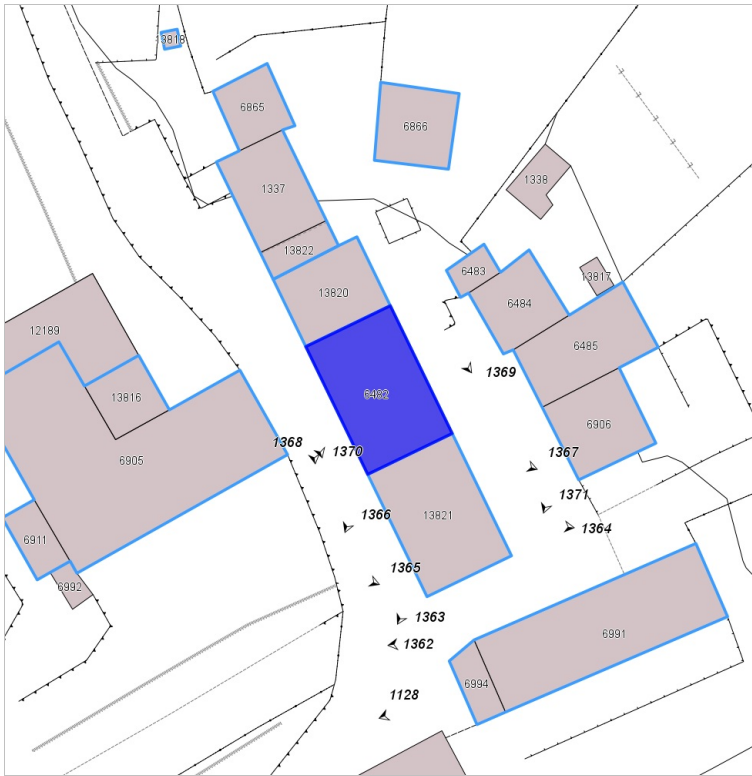


FOTO n° 1366 (edificio 4066)

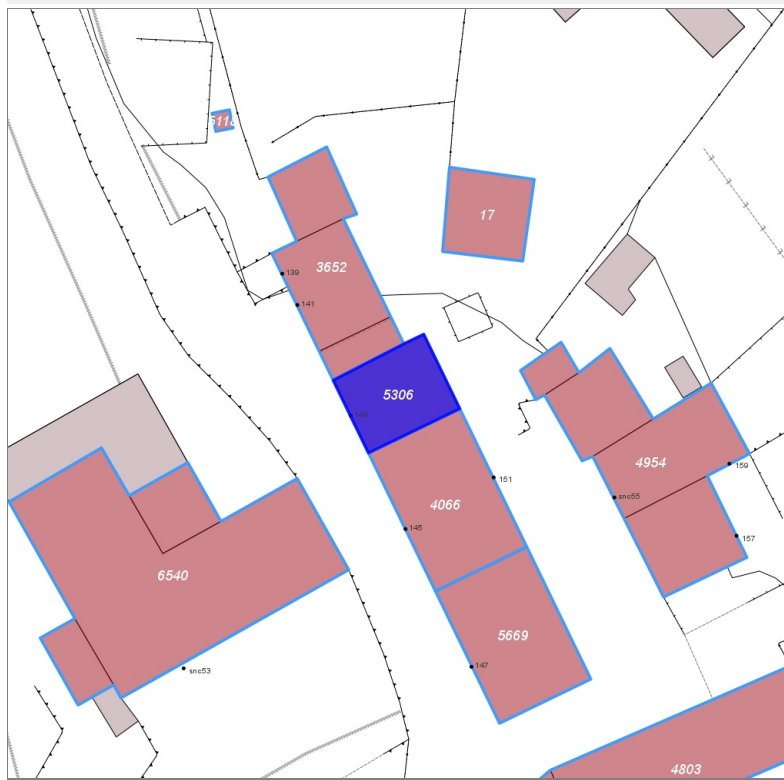
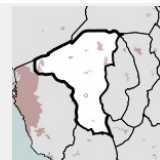


FOTO n° 1367 (edificio 4066)



Edifici associati alla Scheda:

ID 5306



Informazioni sulla Scheda

- **Data rilevazione** 29/10/2021
- **Ambito** rurale
- **Località** La casa
- **Tipologia insediativa** casa colonica/aggregato di case coloniche

Informazioni sull'Edificio 5306

Unità volumetriche dell'Edificio 5306

N°	Foglio	Particella	Superficie coperta CTR (m ²)	N° piani	Piani interrati	Mansarda
13820	88	104	31.51			

Funzioni d'uso

- **Usò prevalente:**
- **Usi standard:** residenziale
- **Usi presenti:** residenza

Tipologia edilizia
edificio a schiera

Rilievi fotografici

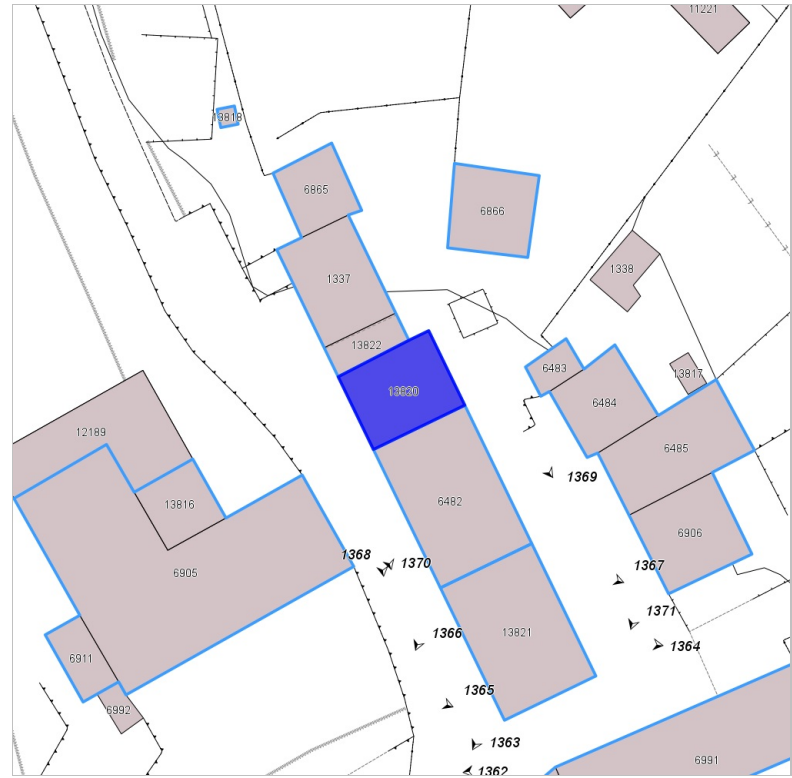
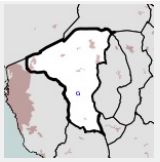


FOTO n° 1368 (edificio 5306)



Edifici associati alla Scheda:

ID 3652 | ID 5118



Informazioni sulla Scheda

- **Data rilevazione** 29/10/2021
- **Ambito** rurale
- **Località** La casa
- **Tipologia insediativa** casa colonica/aggregato di case coloniche

Informazioni sull'Edificio 3652

Unità volumetriche dell'Edificio 3652

N°	Foglio	Particella	Superficie coperta CTR (m ²)	N° piani	Piani interrati	Mansarda
1337	88	37	32.73			
6865			17.8			
13822			9.39			

Funzioni d'uso

- **Usò prevalente:**
- **Usi standard:** residenziale
- **Usi presenti:** residenza

Tipologia edilizia
edificio a schiera

Informazioni sull'Edificio 5118

Unità volumetriche dell'Edificio 5118

N°	Foglio	Particella	Superficie coperta CTR (m ²)	N° piani	Piani interrati	Mansarda
13818	88	37	1.25			

Funzioni d'uso

Rilievi fotografici



FOTO n° 1369 (edificio 3652)

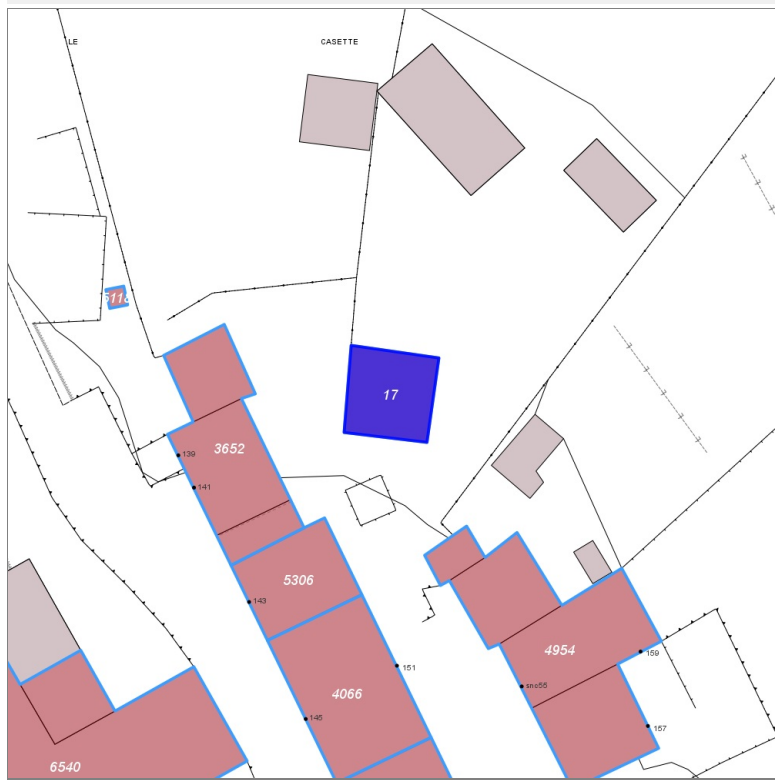
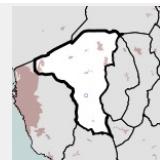


FOTO n° 1370 (edificio 3652)



Edifici associati alla Scheda:

ID 17



Informazioni sulla Scheda

- **Data rilevazione** 30/10/2021
- **Non rilevabile:** non accessibile
- **Ambito** rurale
- **Località** La casa
- **Denominazione** Le casette
- **Tipologia insediativa** non classificabile

Informazioni sull'Edificio 17

Unità volumetriche dell'Edificio 17

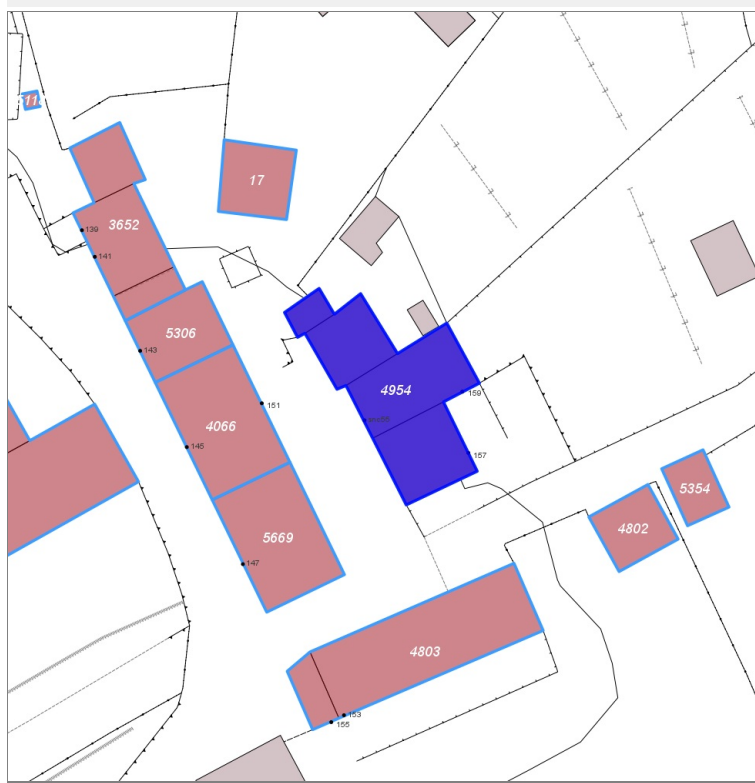
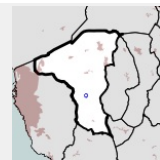
N°	Foglio	Particella	Superficie coperta CTR (m²)	N° piani	Piani interrati	Mansarda
6866	88	106	26.31			

Funzioni d'uso

- **Usi prevalente:**
- **Usi standard:**
- **Usi presenti:** altro

Edifici associati alla Scheda:

ID 4954



Informazioni sulla Scheda

- **Data rilevazione** 30/10/2021
- **Ambito** rurale
- **Località** La casa
- **Denominazione** Le casette
- **Tipologia insediativa** casa colonica/aggregato di case coloniche

Informazioni sull'Edificio 4954

Unità volumetriche dell'Edificio 4954

N°	Foglio	Particella	Superficie coperta CTR (m²)	N° piani	Piani interrati	Mansarda
6483	88	41	6.54			
6484	88	41	24.41			
6485	88	107	39.84			
6906	88	107	31.41			

Funzioni d'uso

- **Usò prevalente:**
- **Usi standard:** strutture ricettive
- **Usi presenti:** residenza

Tipologia edilizia

casa isolata su lotto di matrice rurale

Rilievi fotografici

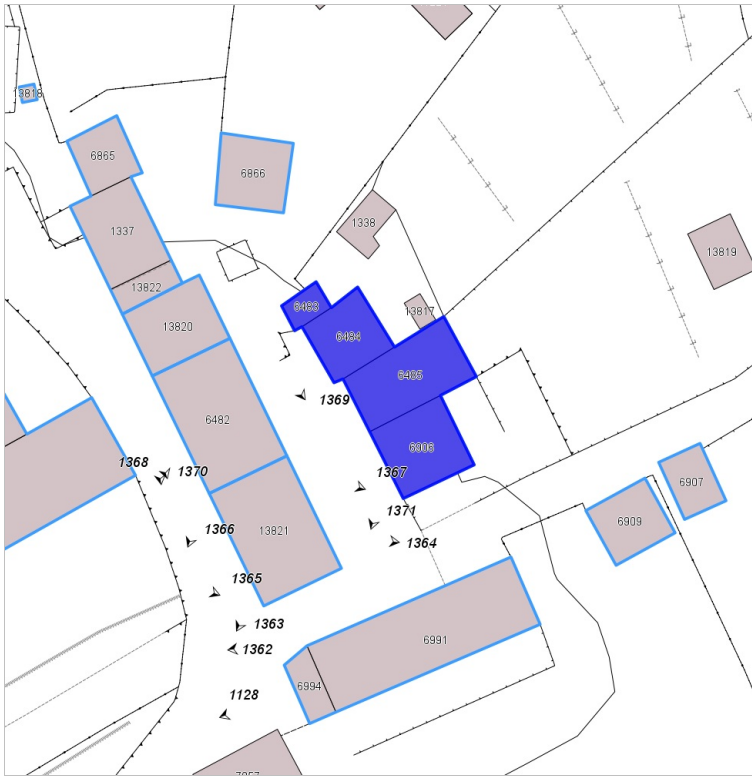
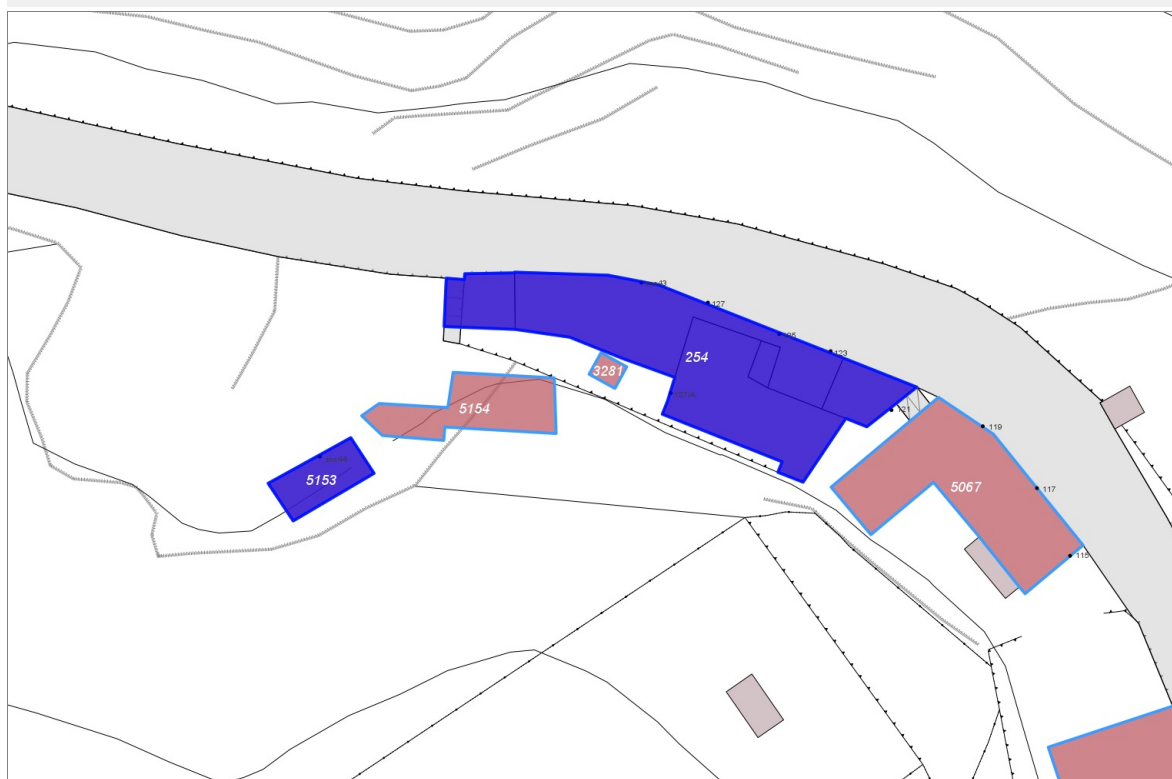
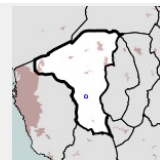


FOTO n° 1371 (edificio 4954)



Edifici associati alla Scheda:

ID 254 ID 5153



Informazioni sulla Scheda

- **Data rilevazione** 30/10/2021
- **Ambito** rurale
- **Località** Pietreto
- **Tipologia insediativa** lineare lungo strada

Informazioni sull'Edificio 254

Unità volumetriche dell'Edificio 254

N°	Foglio	Particella	Superficie coperta CTR (m ²)	N° piani	Piani interrati	Mansarda
7379	89	17	102.58			
7380	89	17	81.5			
7381	89	17	5.05			
7382	89	17	20.86			
13809	89	17	21.92			

Funzioni d'uso

- **Usò prevalente:**
- **Usi standard:** residenziale
- **Usi presenti:** residenza

Tipologia edilizia
edificio a schiera

Informazioni sull'Edificio 5153

Unità volumetriche dell'Edificio 5153

N°	Foglio	Particella	Superficie coperta CTR (m ²)	N° piani	Piani interrati	Mansarda
13807	89	16	24.37			

Funzioni d'uso

Rilievi fotografici

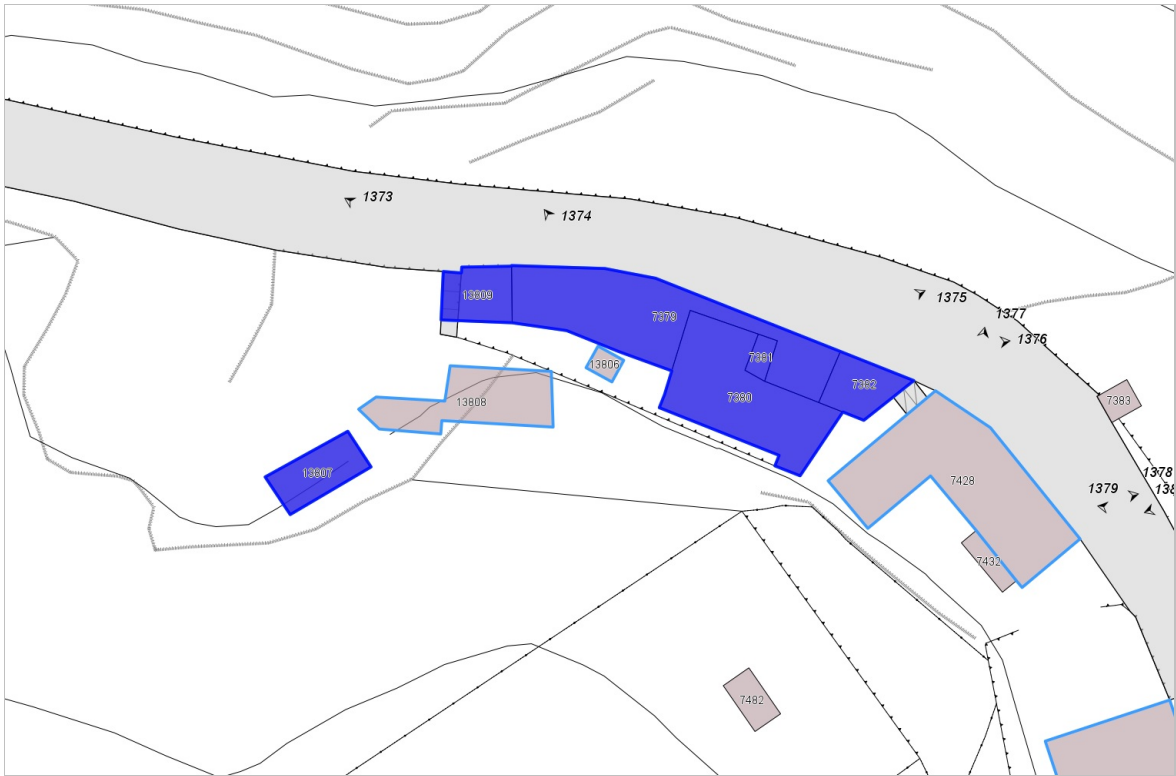


FOTO n° 1373 (edificio 254)



FOTO n° 1374 (edificio 254)



FOTO n° 1375 (edificio 254)

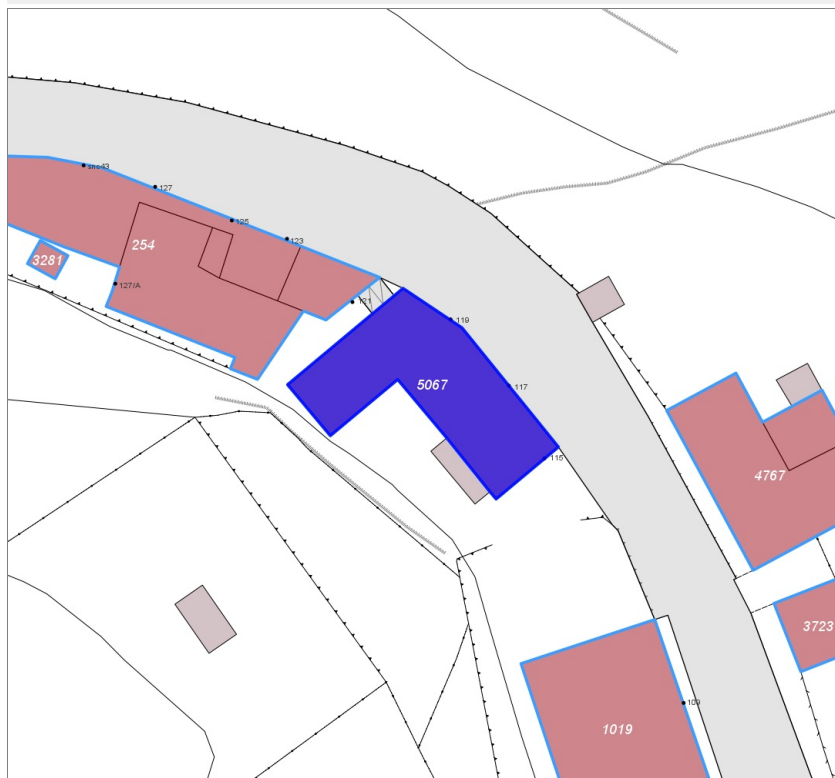
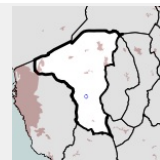


FOTO n° 1376 (edificio 254)



Edifici associati alla Scheda:

ID 5067



Informazioni sulla Scheda

- **Data rilevazione** 30/10/2021
- **Ambito** rurale
- **Località** Pietreto
- **Tipologia insediativa** lineare lungo strada

Informazioni sull'Edificio 5067

Unità volumetriche dell'Edificio 5067

N°	Foglio	Particella	Superficie coperta CTR (m²)	N° piani	Piani interrati	Mansarda
7428	89	20	119.49			

Funzioni d'uso

- **Usò prevalente:**
- **Usi standard:** residenziale
- **Usi presenti:** residenza

Tipologia edilizia
edificio a schiera

Rilievi fotografici

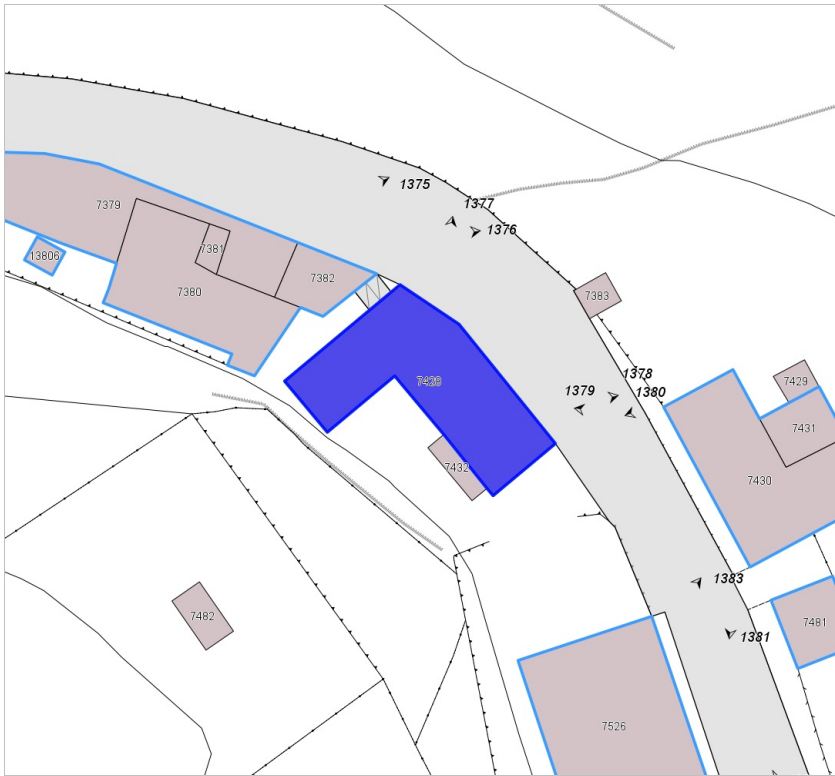


FOTO n° 1377 (edificio 5067)

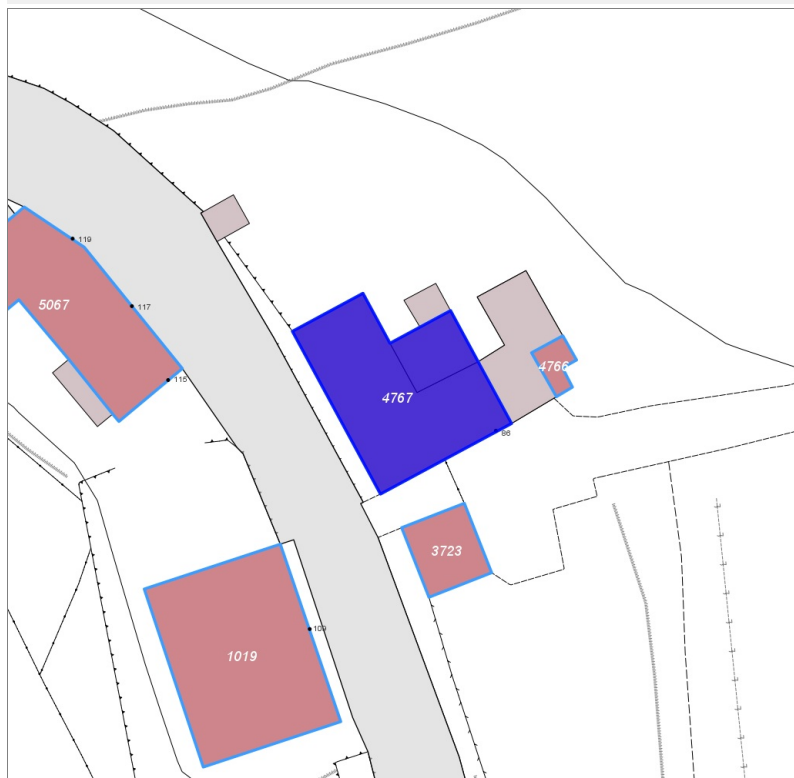
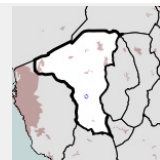


FOTO n° 1378 (edificio 5067)



Edifici associati alla Scheda:

ID 4767



Informazioni sulla Scheda

- **Data rilevazione** 30/10/2021
- **Ambito** rurale
- **Località** Pietreto
- **Tipologia insediativa** casa colonica/aggregato di case coloniche

Informazioni sull'Edificio 4767

Unità volumetriche dell'Edificio 4767

N°	Foglio	Particella	Superficie coperta CTR (m²)	N° piani	Piani interrati	Mansarda
7430	90	85	97.7			
7431	90	85	19.42			

Funzioni d'uso

- **Usi prevalente:**
- **Usi standard:** residenziale
- **Usi presenti:** residenza

Tipologia edilizia

casa isolata su lotto di matrice rurale

Rilievi fotografici



FOTO n° 1379 (edificio 4767)



FOTO n° 1380 (edificio 4767)

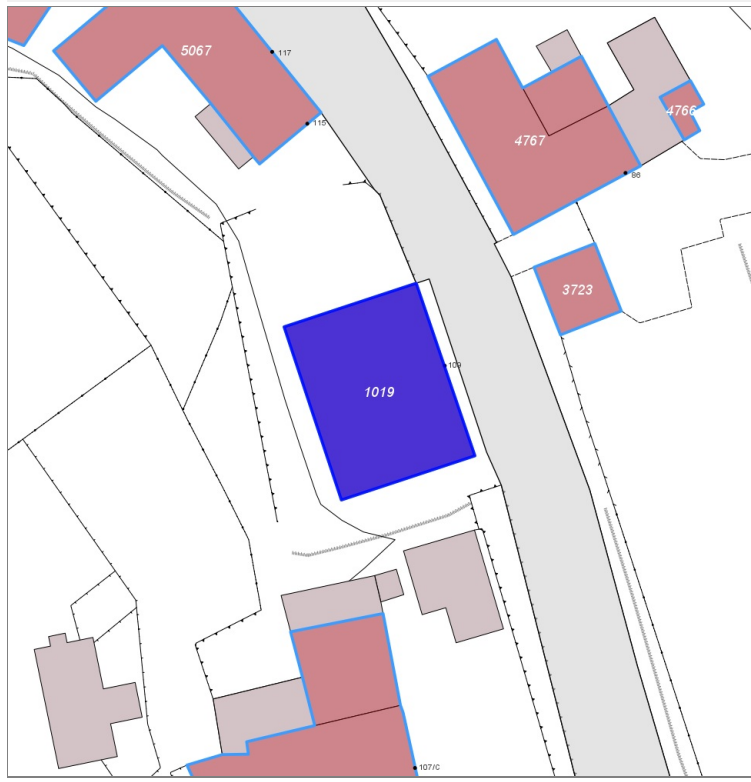
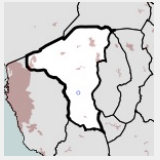


FOTO n° 1381 (edificio 4767)



Edifici associati alla Scheda:

ID 1019



Informazioni sulla Scheda

- **Data rilevazione** 30/10/2021
- **Ambito** rurale
- **Località** Pietreto
- **Tipologia insediativa** lineare lungo strada

Informazioni sull'Edificio 1019

Unità volumetriche dell'Edificio 1019

N°	Foglio	Particella	Superficie coperta CTR (m²)	N° piani	Piani interrati	Mansarda
7526	89	22	133.8			

Funzioni d'uso

- **Usò prevalente:** residenziale
- **Usi standard:**
- **Usi presenti:** residenza

Tipologia edilizia

casa isolata su lotto

Rilievi fotografici

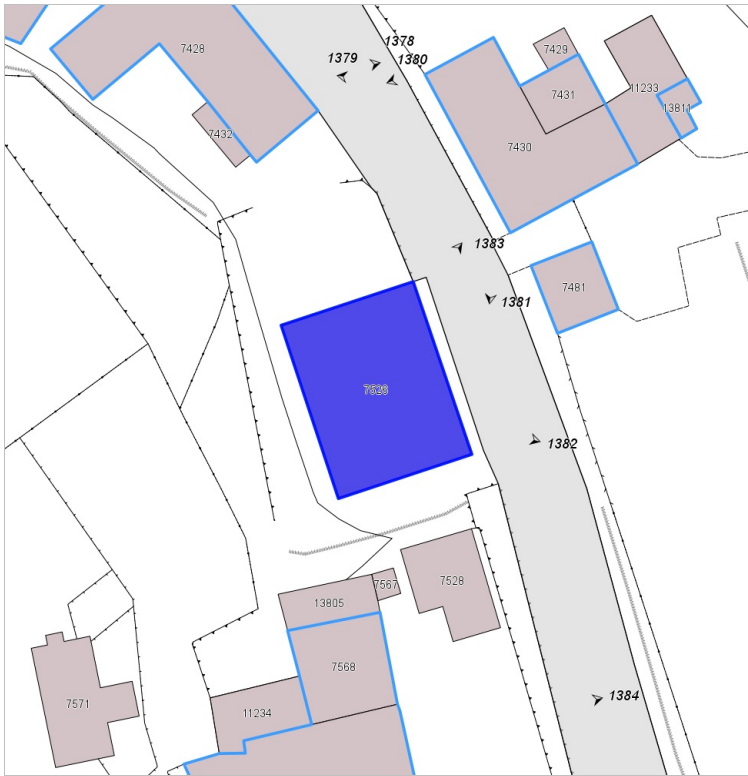


FOTO n° 1382 (edificio 1019)

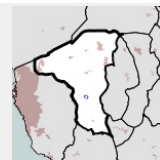


FOTO n° 1383 (edificio 1019)



Edifici associati alla Scheda:

ID 3220



Informazioni sulla Scheda

- **Data rilevazione** 30/10/2021
- **Ambito** urbano
- **Località** Pietreto
- **Tipologia insediativa** edificio isolato su lotto

Informazioni sull'Edificio 3220

Unità volumetriche dell'Edificio 3220

N°	Foglio	Particella	Superficie coperta CTR (m²)	N° piani	Piani interrati	Mansarda
7568	89	27	45.46			
7572	89	27	203.54			

Funzioni d'uso

- **Usi prevalente:**
- **Usi standard:** residenziale
- **Usi presenti:** residenza

Tipologia edilizia

casa isolata su lotto

Rilievi fotografici



FOTO n° 1384 (edificio 3220)

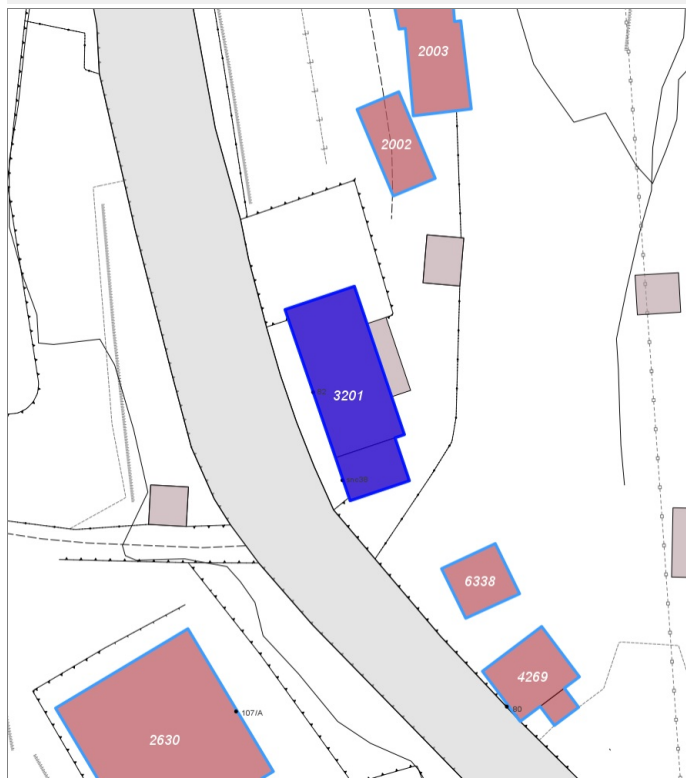
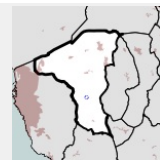


FOTO n° 1385 (edificio 3220)



Edifici associati alla Scheda:

ID 3201



Informazioni sulla Scheda

- **Data rilevazione** 30/10/2021
- **Ambito** rurale
- **Località** Pietreto
- **Tipologia insediativa** lineare lungo strada

Informazioni sull'Edificio 3201

Unità volumetriche dell'Edificio 3201

N°	Foglio	Particella	Superficie coperta CTR (m²)	N° piani	Piani interrati	Mansarda
7245	90	99	59.47			
7495	90	99	14.79			

Funzioni d'uso

- **Usi prevalente:**
- **Usi standard:** residenziale
- **Usi presenti:** residenza

Tipologia edilizia
edificio a schiera

Rilievi fotografici

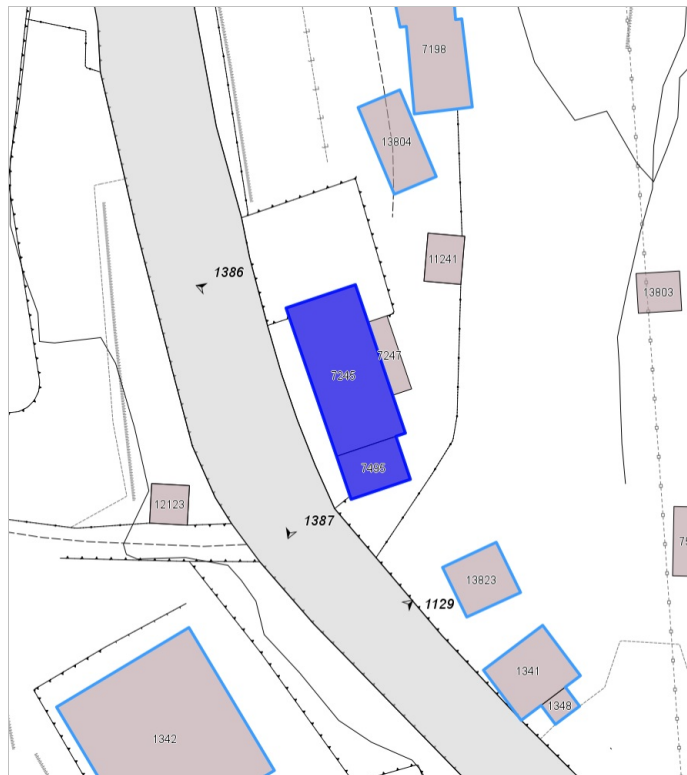


FOTO n° 1386 (edificio 3201)

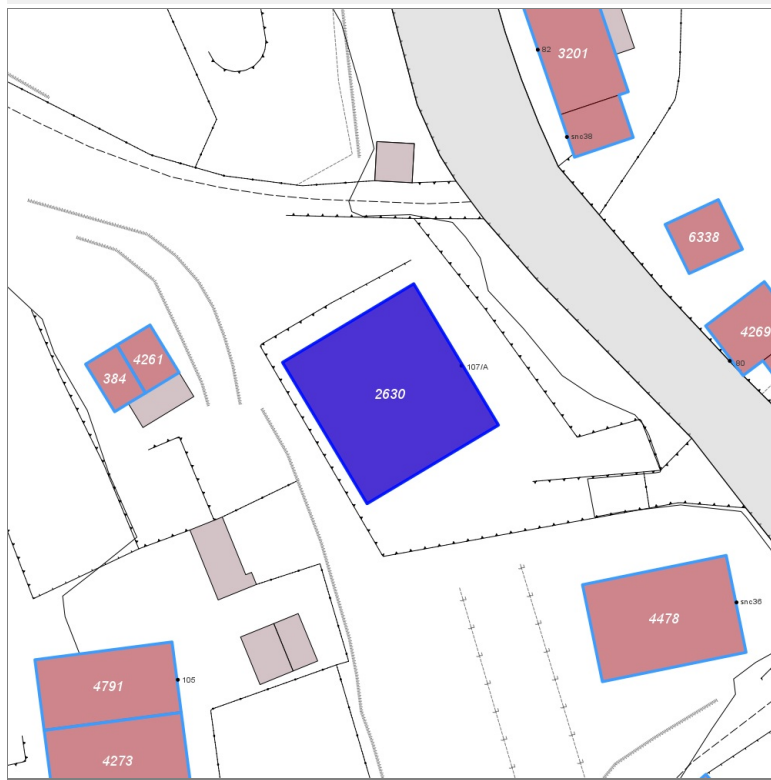
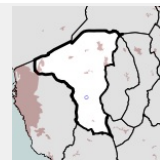


FOTO n° 1387 (edificio 3201)



Edifici associati alla Scheda:

ID 2630



Informazioni sulla Scheda

- **Data rilevazione** 30/10/2021
- **Ambito** urbano
- **Località** Pietreto
- **Tipologia insediativa** edificio isolato su lotto

Informazioni sull'Edificio 2630

Unità volumetriche dell'Edificio 2630

N°	Foglio	Particella	Superficie coperta CTR (m²)	N° piani	Piani interrati	Mansarda
1342	89	26	133.84			

Funzioni d'uso

- **Usò prevalente:**
- **Usi standard:** residenziale
- **Usi presenti:** residenza

Tipologia edilizia

casa isolata su lotto

Rilievi fotografici

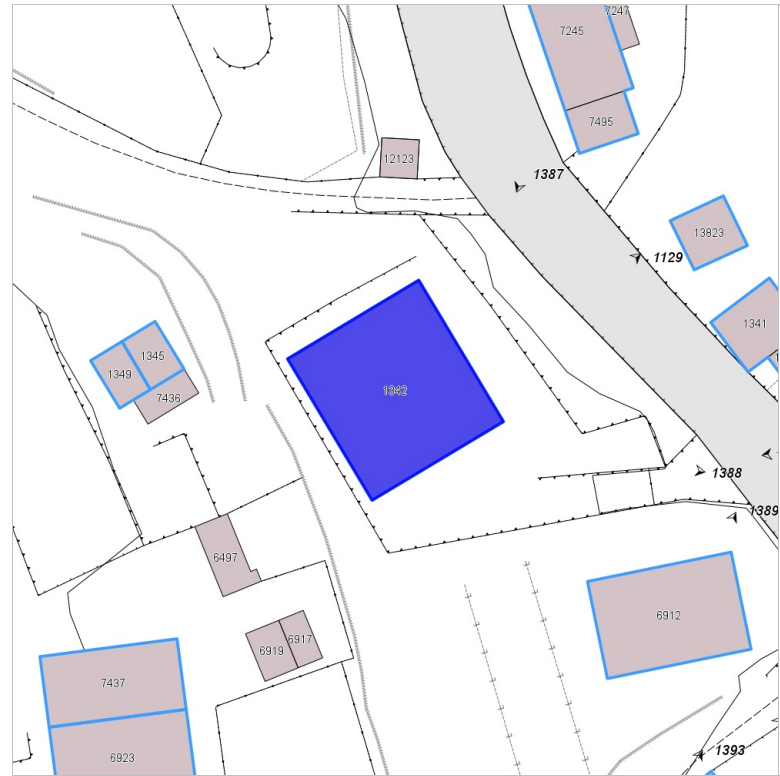


FOTO n° 1129 (edificio 2630)

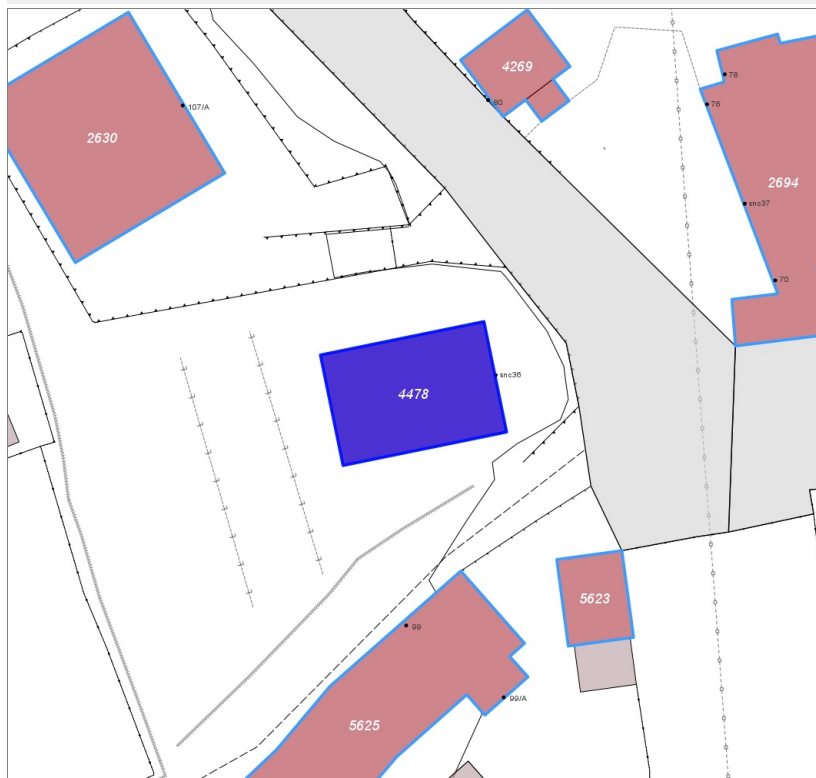
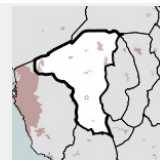


FOTO n° 1388 (edificio 2630)



Edifici associati alla Scheda:

ID 4478



Informazioni sulla Scheda

- **Data rilevazione** 30/10/2021
- **Ambito** urbano
- **Località** Pietreto
- **Tipologia insediativa** insediamento specialistico

Informazioni sull'Edificio 4478

Unità volumetriche dell'Edificio 4478

N°	Foglio	Particella	Superficie coperta CTR (m²)	N° piani	Piani interrati	Mansarda
6912	89	367	77.13			

Funzioni d'uso

- **Usò prevalente:**
- **Usi standard:**
- **Usi presenti:** altro

Tipologia edilizia

edificio specialistico - religioso

Rilievi fotografici

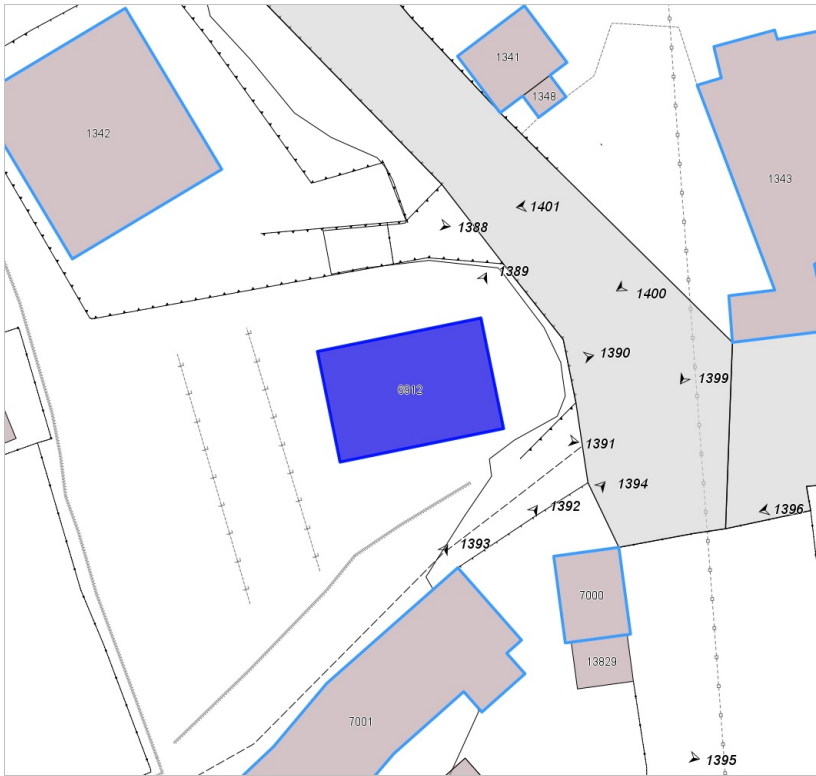


FOTO n° 1389 (edificio 4478)



FOTO n° 1390 (edificio 4478)

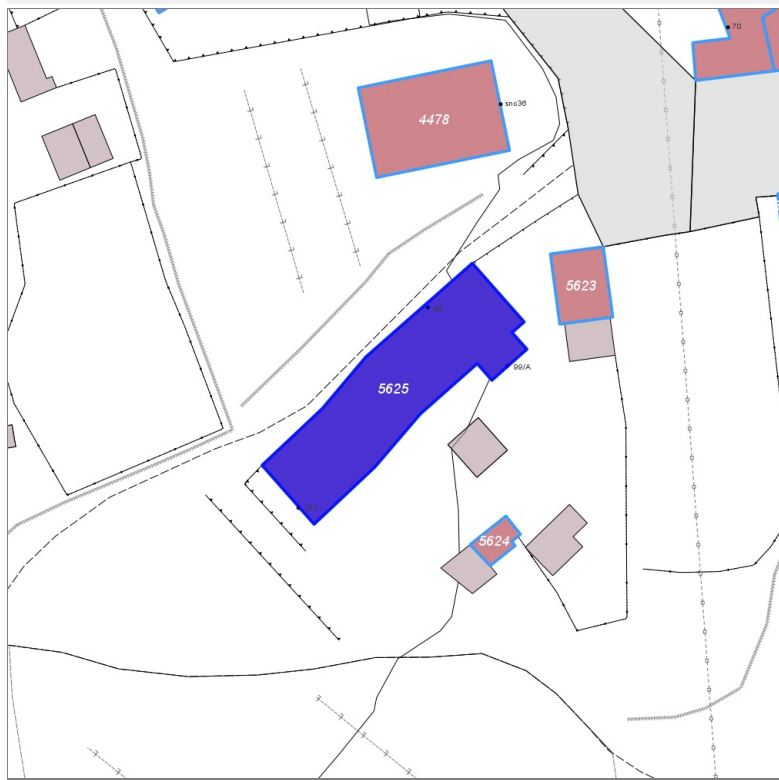
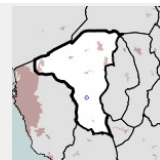


FOTO n° 1391 (edificio 4478)



Edifici associati alla Scheda:

ID 5625



Informazioni sulla Scheda

- **Data rilevazione** 30/10/2021
- **Ambito** rurale
- **Località** Pietreto
- **Tipologia insediativa** casa colonica/aggregato di case coloniche

Informazioni sull'Edificio 5625

Unità volumetriche dell'Edificio 5625

N°	Foglio	Particella	Superficie coperta CTR (m²)	N° piani	Piani interrati	Mansarda
7001	89	51	148.89			

Funzioni d'uso

- **Usò prevalente:**
- **Usi standard:** residenziale
- **Usi presenti:** residenza

Tipologia edilizia

casa isolata su lotto di matrice rurale

Rilievi fotografici

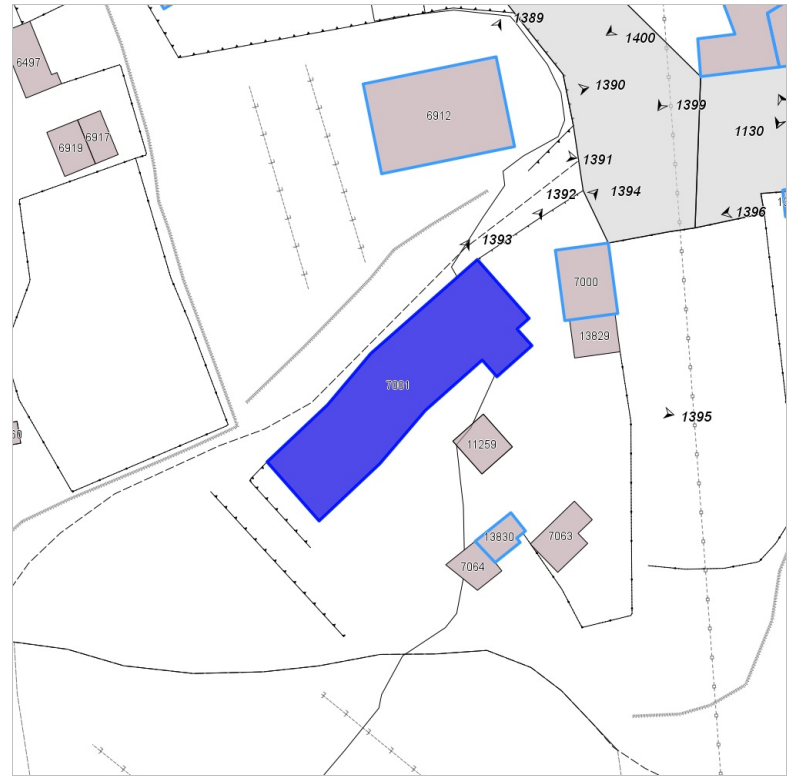


FOTO n° 1392 (edificio 5625)



FOTO n° 1393 (edificio 5625)



FOTO n° 1394 (edificio 5625)

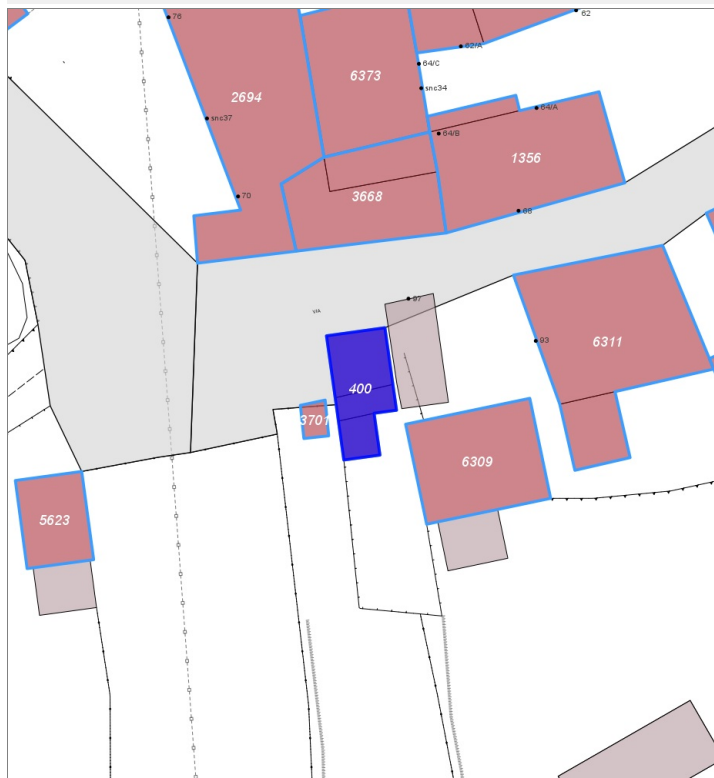
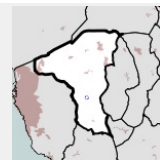


FOTO n° 1395 (edificio 5625)



Edifici associati alla Scheda:

ID 400



Informazioni sulla Scheda

- **Data rilevazione** 30/10/2021
- **Ambito** rurale
- **Località** Pietreto
- **Tipologia insediativa** edificio isolato su lotto

Informazioni sull'Edificio 400

Unità volumetriche dell'Edificio 400

N°	Foglio	Particella	Superficie coperta CTR (m ²)	N° piani	Piani interrati	Mansarda
6921	89	35	13.95			
6996	89	370	5.87			
13833	89	370	5.65			

Funzioni d'uso

- **Usi standard:** residenziale
- **Usi presenti:** altro

Tipologia edilizia

casa isolata su lotto di matrice rurale

Rilievi fotografici

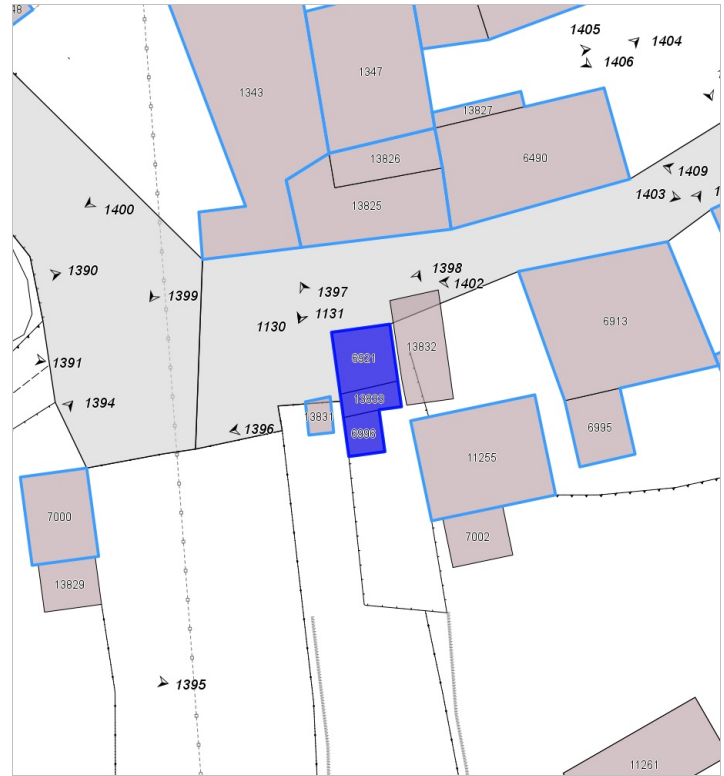


FOTO n° 1396 (edificio 400)



FOTO n° 1397 (edificio 400)

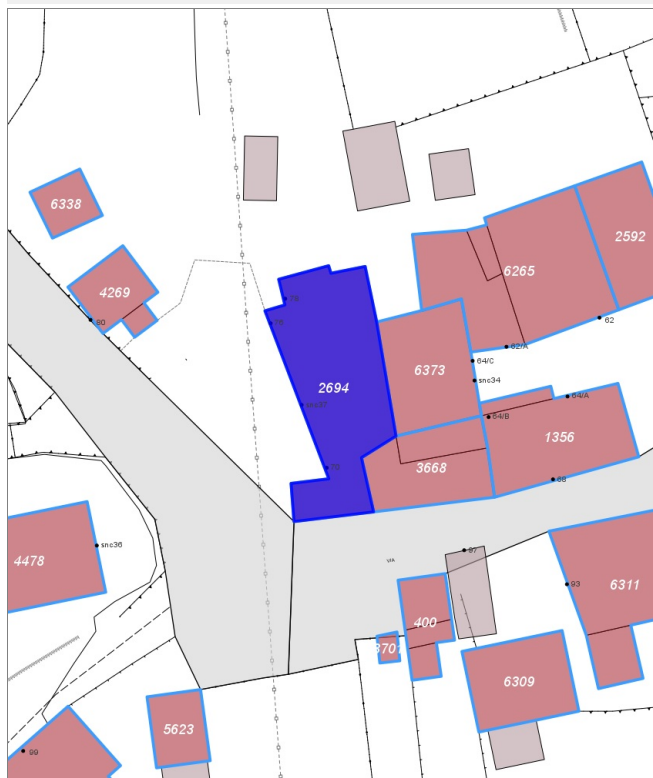
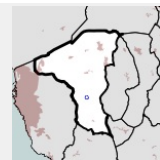


FOTO n° 1398 (edificio 400)



Edifici associati alla Scheda:

ID 2694



Informazioni sulla Scheda

- Data rilevazione 30/10/2021
- Ambito rurale
- Località Pietreto
- Tipologia insediativa lineare lungo strada

Informazioni sull'Edificio 2694

Unità volumetriche dell'Edificio 2694

N°	Foglio	Particella	Superficie coperta CTR (m²)	N° piani	Piani interrati	Mansarda
1343	90	106	125.76			

Funzioni d'uso

- **Usò prevalente:**
- **Usi standard:** residenziale
- **Usi presenti:** residenza

Tipologia edilizia
edificio a schiera

Rilievi fotografici

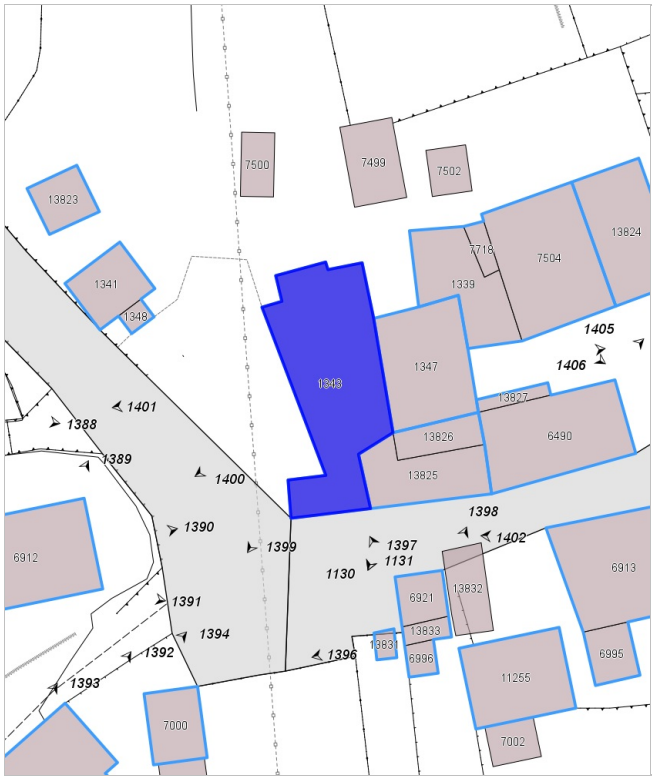


FOTO n° 1399 (edificio 2694)

FOTO n° 1400 (edificio 2694)

FOTO n° 1401 (edificio 2694)





FOTO n° 1130 (edificio 3668)

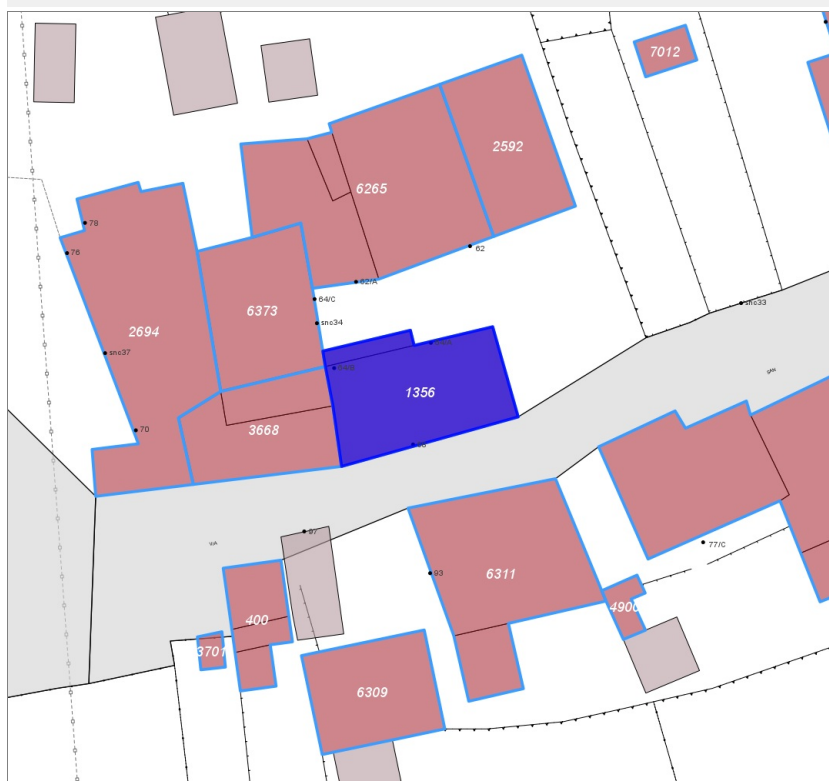
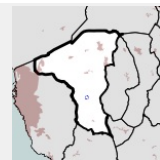


FOTO n° 1131 (edificio 3668)



Edifici associati alla Scheda:

ID 1356



Informazioni sulla Scheda

- **Data rilevazione** 30/10/2021
- **Ambito** urbano
- **Località** Pietreto
- **Tipologia insediativa** lineare lungo strada

Informazioni sull'Edificio 1356

Unità volumetriche dell'Edificio 1356

N°	Foglio	Particella	Superficie coperta CTR (m ²)	N° piani	Piani interrati	Mansarda
6490	90	111	69.51			
13827	90	553	5.72			

Funzioni d'uso

- **Usò prevalente:**
- **Usi standard:** residenziale
- **Usi presenti:** residenza

Tipologia edilizia
edificio a schiera

Rilievi fotografici

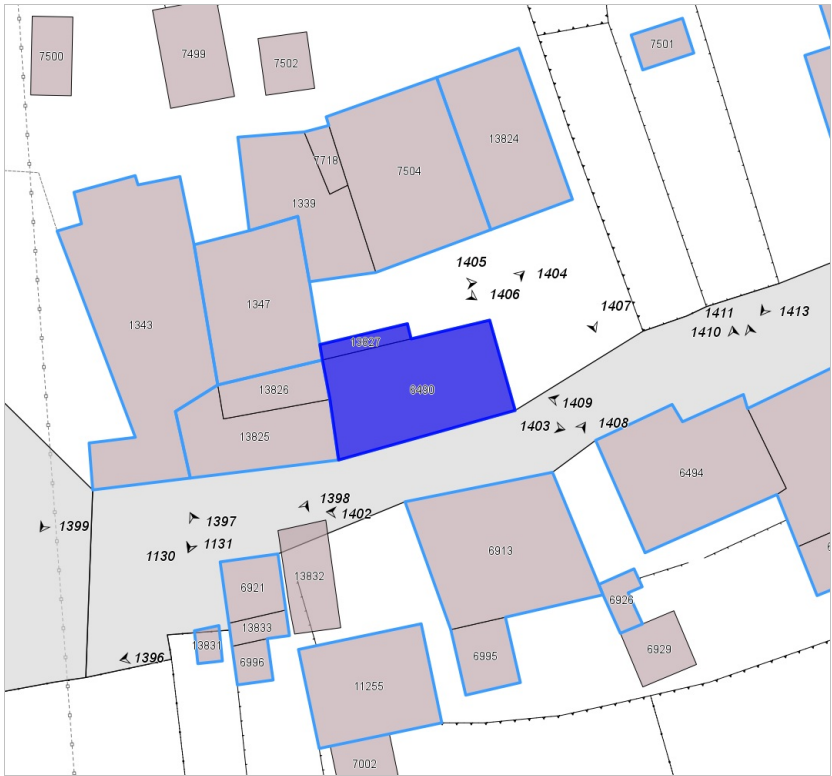


FOTO n° 1403 (edificio 1356)

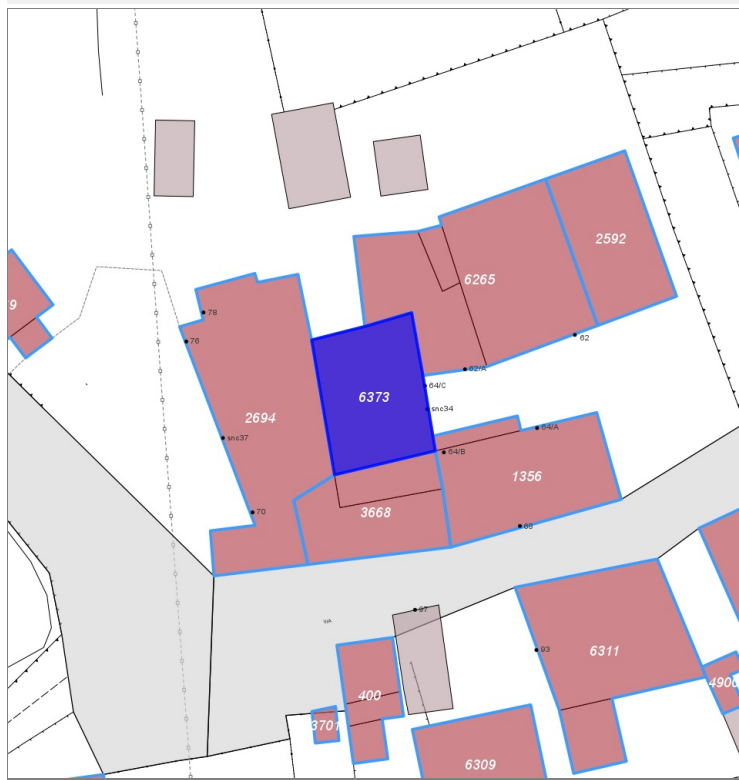
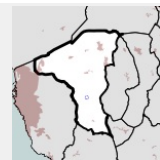


FOTO n° 1404 (edificio 1356)



Edifici associati alla Scheda:

ID 6373



Informazioni sulla Scheda

- **Data rilevazione** 30/10/2021
- **Ambito** urbano
- **Località** Pietreto
- **Tipologia insediativa** casa colonica/aggregato di case coloniche

Informazioni sull'Edificio 6373

Unità volumetriche dell'Edificio 6373

N°	Foglio	Particella	Superficie coperta CTR (m²)	N° piani	Piani interrati	Mansarda
1347	90	513	62.14			

Funzioni d'uso

- **Usò prevalente:**
- **Usi standard:** residenziale
- **Usi presenti:** altro

Tipologia edilizia
edificio a schiera

Rilievi fotografici

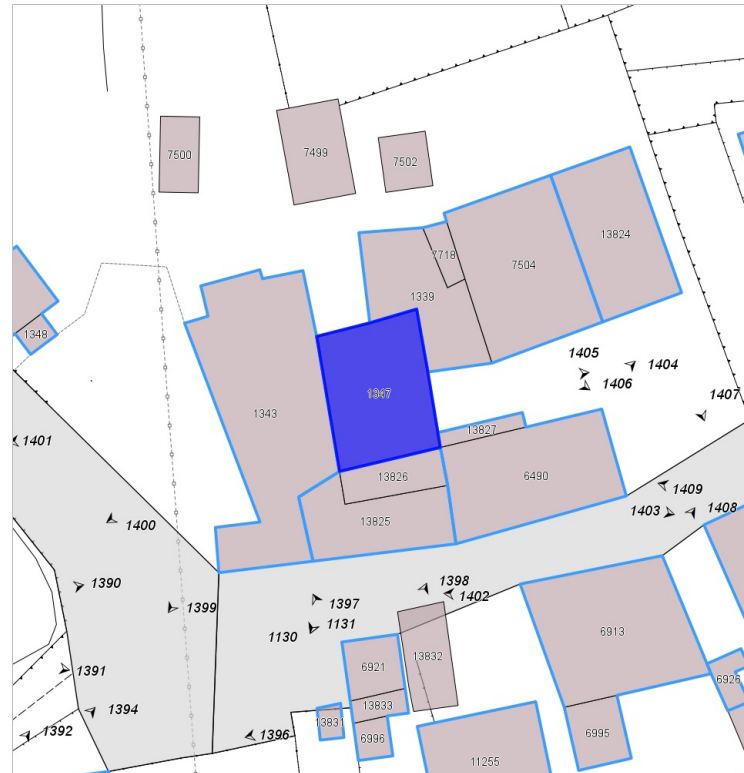
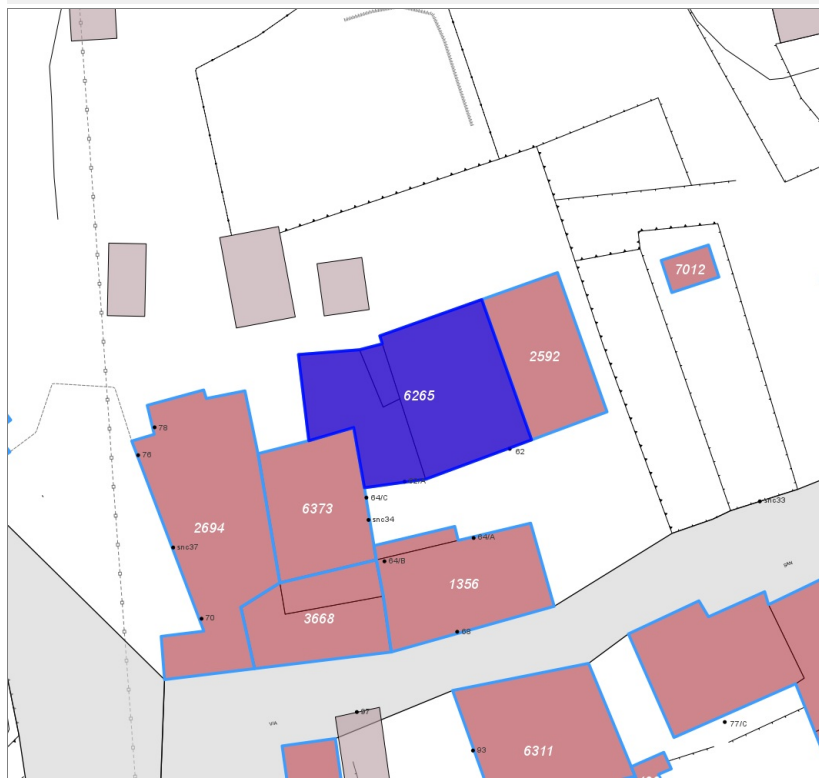
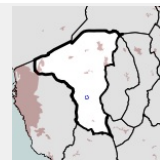


FOTO n° 1405 (edificio 6373)



Edifici associati alla Scheda:

ID 6265



Informazioni sulla Scheda

- **Data rilevazione** 30/10/2021
- **Ambito** rurale
- **Località** Pietreto
- **Tipologia insediativa** casa colonica/aggregato di case coloniche

Informazioni sull'Edificio 6265

Unità volumetriche dell'Edificio 6265

N°	Foglio	Particella	Superficie coperta CTR (m²)	N° piani	Piani interrati	Mansarda
1339	90	115	45.66			
7504	90	115	78.62			
7718	90	115	5.96			

Funzioni d'uso

- **Usò prevalente:**
- **Usi standard:** residenziale
- **Usi presenti:** residenza

Tipologia edilizia
edificio a schiera

Rilievi fotografici

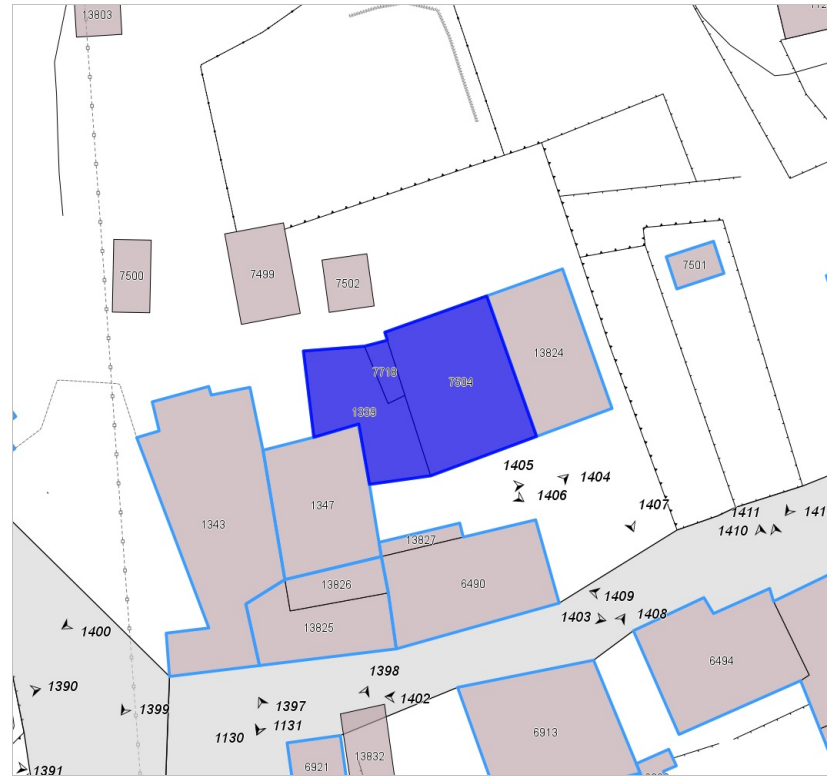
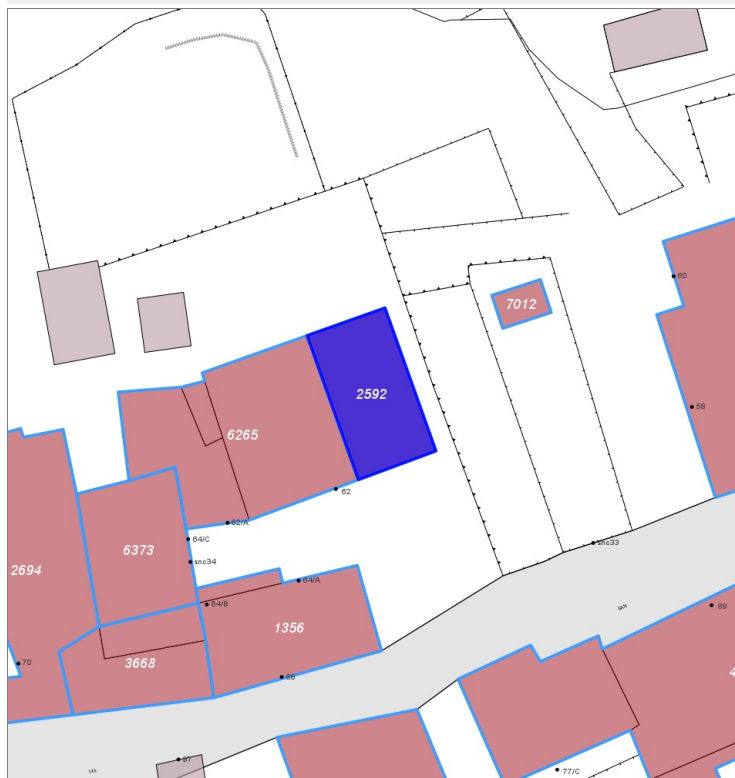
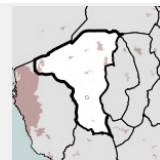


FOTO n° 1406 (edificio 6265)



Edifici associati alla Scheda:

ID 2592



Informazioni sulla Scheda

- **Data rilevazione** 30/10/2021
- **Ambito** rurale
- **Località** Pietreto
- **Tipologia insediativa** casa colonica/aggregato di case coloniche

Informazioni sull'Edificio 2592

Unità volumetriche dell'Edificio 2592

N°	Foglio	Particella	Superficie coperta CTR (m ²)	N° piani	Piani interrati	Mansarda
13824	90	117	56.65			

Funzioni d'uso

- **Usò prevalente:**
- **Usi standard:** residenziale
- **Usi presenti:**

Tipologia edilizia
edificio a schiera

Rilievi fotografici

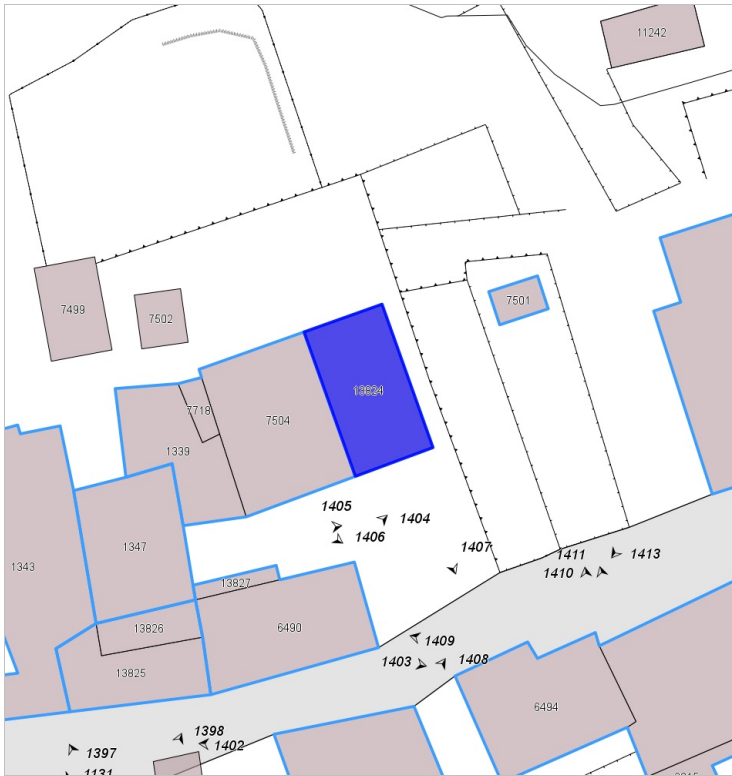
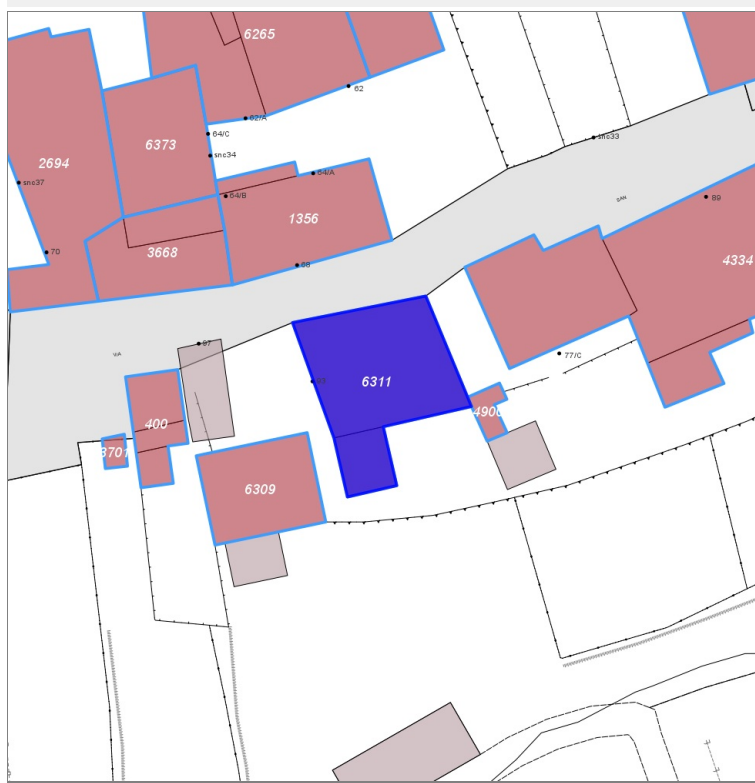
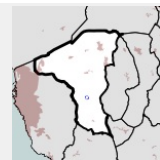


FOTO n° 1407 (edificio 2592)



Edifici associati alla Scheda:

ID 6311



Informazioni sulla Scheda

- **Data rilevazione** 30/10/2021
- **Ambito** rurale
- **Località** Pietreto
- **Tipologia insediativa** edificio isolato su lotto

Informazioni sull'Edificio 6311

Unità volumetriche dell'Edificio 6311

N°	Foglio	Particella	Superficie coperta CTR (m²)	N° piani	Piani interrati	Mansarda
6913	89	55	81.95			
6995			15.17			

Funzioni d'uso

- **Usò prevalente:**
- **Usi standard:**
- **Usi presenti:** residenza

Rilievi fotografici

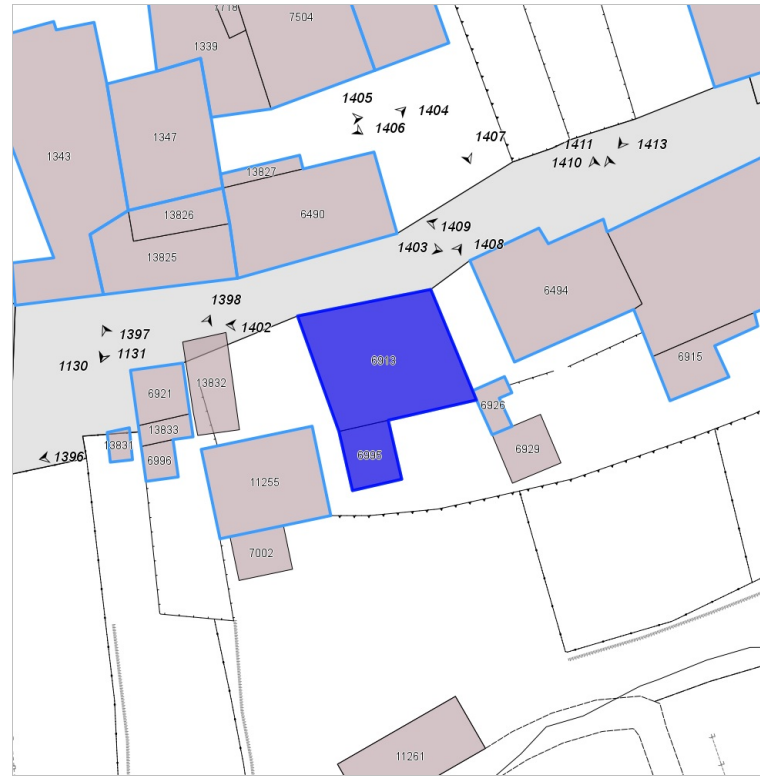


FOTO n° 1402 (edificio 6311)

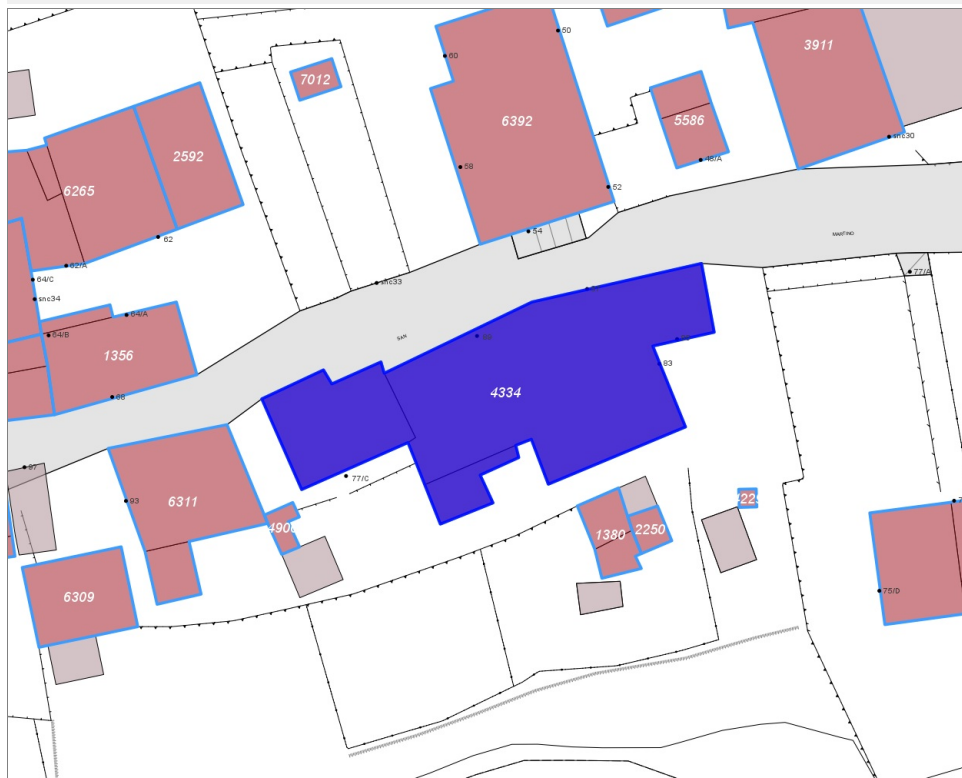
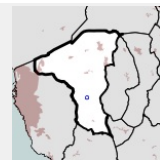


FOTO n° 1408 (edificio 6311)



Edifici associati alla Scheda:

ID 4334



Informazioni sulla Scheda

- **Data rilevazione** 30/10/2021
- **Ambito** rurale
- **Località** Pietreto
- **Tipologia insediativa** casa colonica/aggregato di case coloniche

Informazioni sull'Edificio 4334

Unità volumetriche dell'Edificio 4334

N°	Foglio	Particella	Superficie coperta CTR (m²)	N° piani	Piani interrati	Mansarda
6487	89	40	268.63			
6494	89	40	71.42			
6915	89	40	18.3			

Funzioni d'uso

- **Usi standard:** residenziale
- **Usi presenti:** residenza

Tipologia edilizia

casa isolata su lotto di matrice rurale

Rilievi fotografici



FOTO n° 1409 (edificio 4334)



FOTO n° 1410 (edificio 4334)



FOTO n° 1411 (edificio 4334)

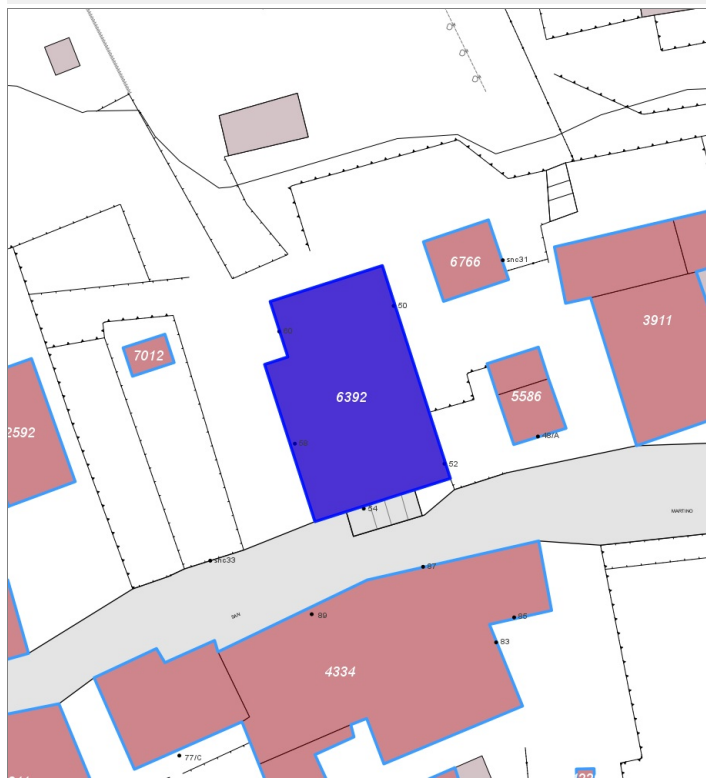
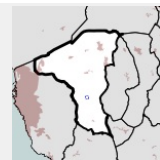


FOTO n° 1412 (edificio 4334)



Edifici associati alla Scheda:

ID 6392



Informazioni sulla Scheda

- **Data rilevazione** 30/10/2021
- **Ambito** rurale
- **Località** Pietreto
- **Tipologia insediativa** casa colonica/aggregato di case coloniche

Informazioni sull'Edificio 6392

Unità volumetriche dell'Edificio 6392

N°	Foglio	Particella	Superficie coperta CTR (m²)	N° piani	Piani interrati	Mansarda
7494	90	121	184.33			

Funzioni d'uso

- **Usò prevalente:**
- **Usi standard:** residenziale
- **Usi presenti:** residenza

Tipologia edilizia

casa isolata su lotto di matrice rurale

Rilievi fotografici

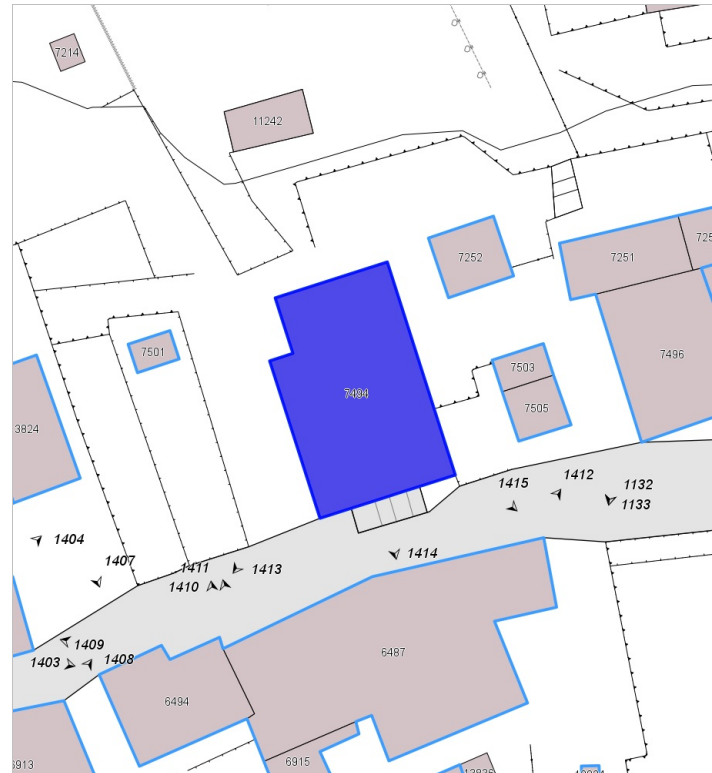


FOTO n° 1413 (edificio 6392)



FOTO n° 1414 (edificio 6392)

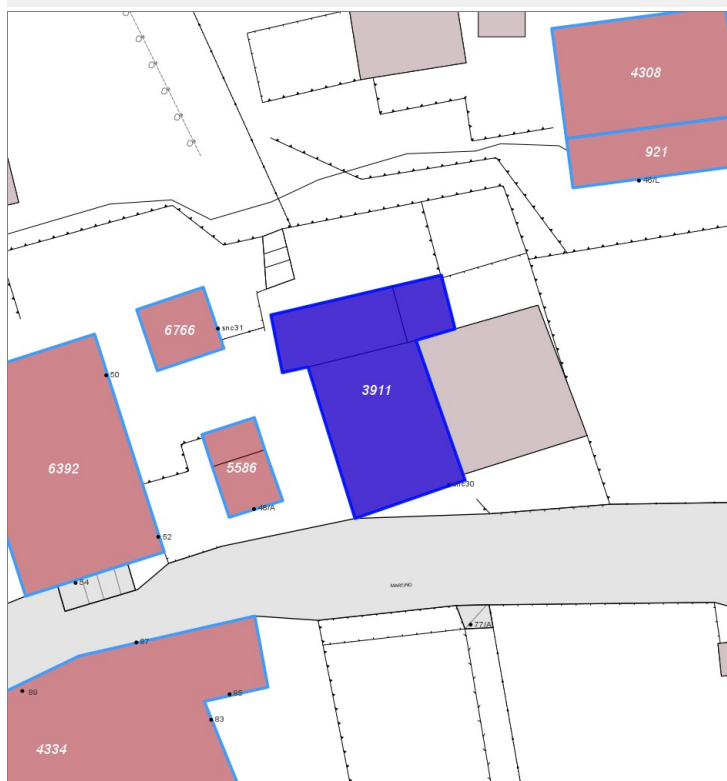
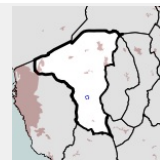


FOTO n° 1415 (edificio 6392)



Edifici associati alla Scheda:

ID 3911



Informazioni sulla Scheda

- Data rilevazione 30/10/2021
- Ambito urbano
- Località Pietreto
- Tipologia insediativa insediamento specialistico

Informazioni sull'Edificio 3911

Unità volumetriche dell'Edificio 3911

N°	Foglio	Particella	Superficie coperta CTR (m ²)	N° piani	Piani interrati	Mansarda
7250	90	455	16.47			
7251	90	455	43.09			
7496	90	455	101.21			

Funzioni d'uso

- Uso prevalente:
- Usi standard: commerciale
- Usi presenti: commercio

Tipologia edilizia

edificio specialistico (generico)

Rilievi fotografici

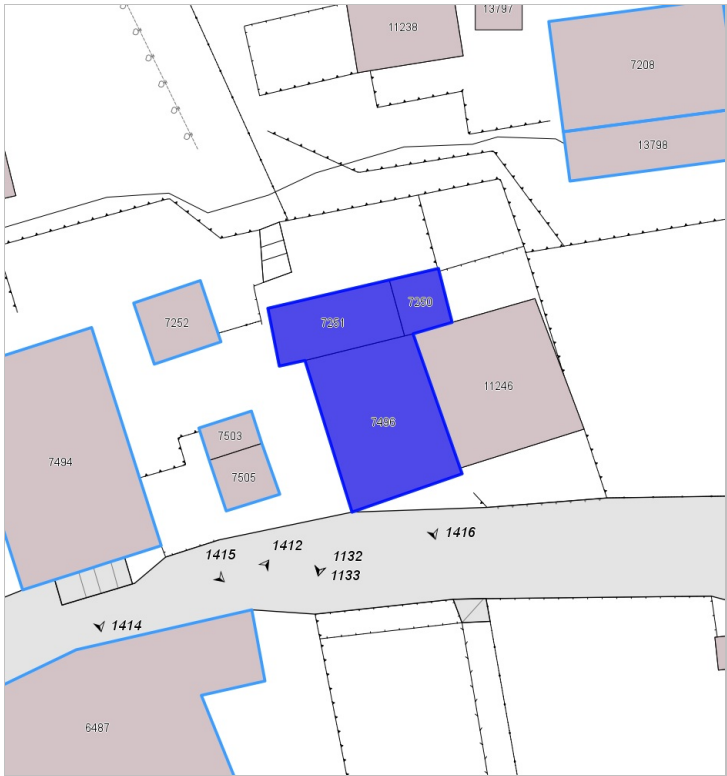


FOTO n° 1132 (edificio 3911)



FOTO n° 1133 (edificio 3911)

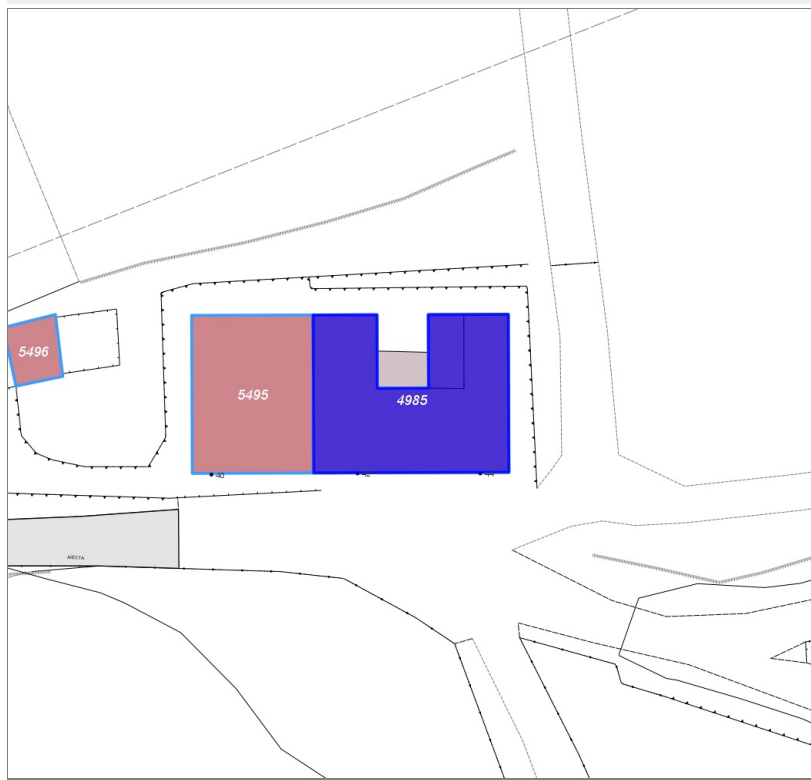
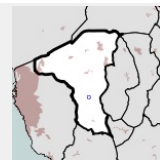


FOTO n° 1416 (edificio 3911)



Edifici associati alla Scheda:

ID 4985



Informazioni sulla Scheda

- **Data rilevazione** 30/10/2021
- **Ambito** rurale
- **Località** Pietreto
- **Tipologia insediativa** casa colonica/aggregato di case coloniche

Informazioni sull'Edificio 4985

Unità volumetriche dell'Edificio 4985

N°	Foglio	Particella	Superficie coperta CTR (m²)	N° piani	Piani interrati	Mansarda
7199	90	130	105.17			
7201	90	130	11.25			

Funzioni d'uso

- **Usi prevalente:**
- **Usi standard:** residenziale
- **Usi presenti:** residenza

Tipologia edilizia
edificio a schiera

Rilievi fotografici

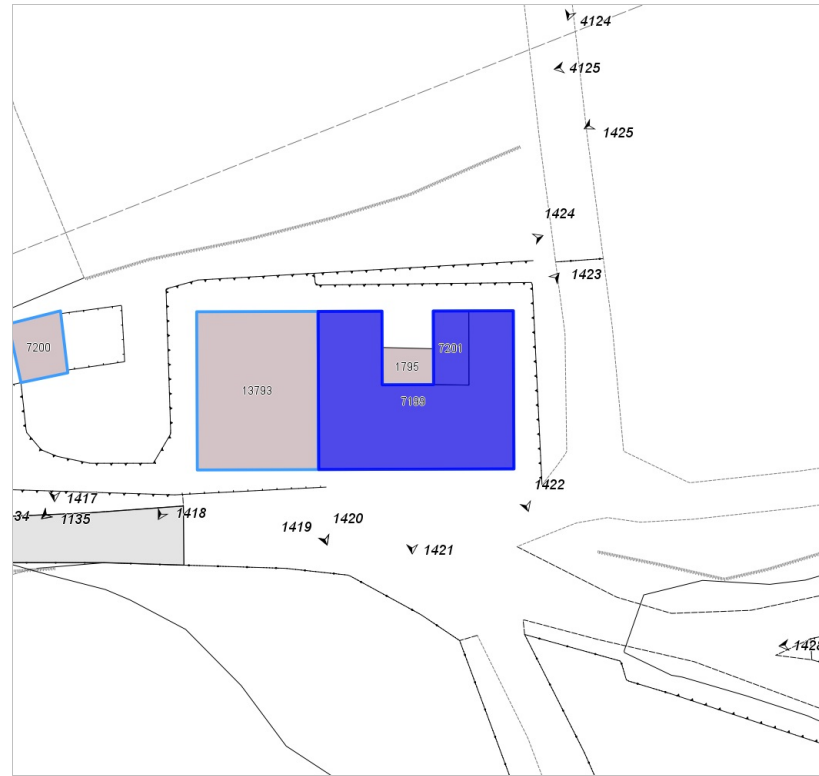


FOTO n° 1421 (edificio 4985)



FOTO n° 1422 (edificio 4985)



FOTO n° 1423 (edificio 4985)



Edifici associati alla Scheda:

ID 5495 | ID 5496



Informazioni sulla Scheda

- **Data rilevazione** 30/10/2021
- **Ambito** rurale
- **Località** Pietreto
- **Tipologia insediativa** casa colonica/aggregato di case coloniche

Informazioni sull'Edificio 5495

Unità volumetriche dell'Edificio 5495

N°	Foglio	Particella	Superficie coperta CTR (m ²)	N° piani	Piani interrati	Mansarda
13793	90	129	82.44			

Funzioni d'uso

- **Usi prevalente:**
- **Usi standard:** residenziale
- **Usi presenti:** residenza

Tipologia edilizia
edificio a schiera

Informazioni sull'Edificio 5496

Unità volumetriche dell'Edificio 5496

N°	Foglio	Particella	Superficie coperta CTR (m ²)	N° piani	Piani interrati	Mansarda
7200	90	129	13.31			

Funzioni d'uso

- **Usi prevalente:**
- **Usi standard:** residenziale
- **Usi presenti:** residenza

Tipologia edilizia
annesso (generico)

Rilievi fotografici



FOTO n° 1134 (edificio 5495)



FOTO n° 1135 (edificio 5495)



FOTO n° 1418 (edificio 5495)



FOTO n° 1419 (edificio 5495)



FOTO n° 1420 (edificio 5495)



FOTO n° 1424 (edificio 5495)

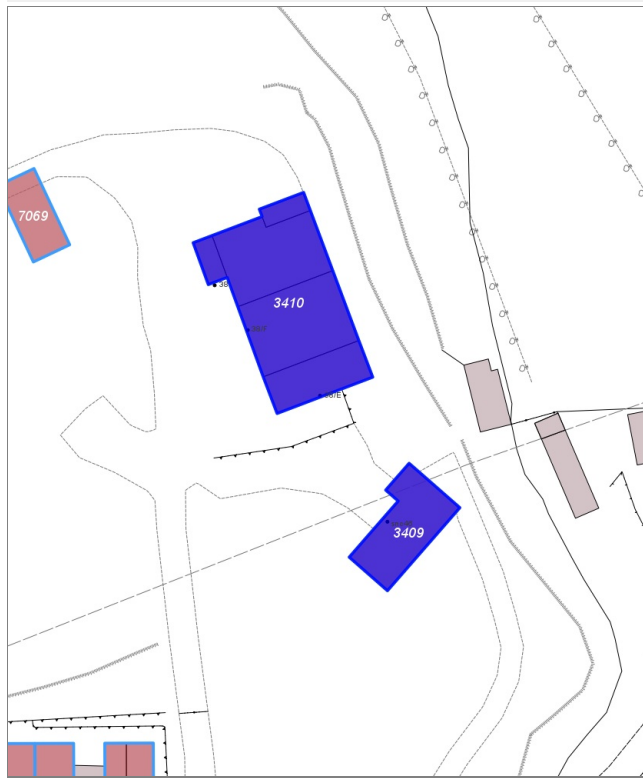
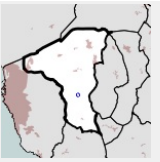


FOTO n° 1417 (edificio 5496)



Edifici associati alla Scheda:

ID 3409 | ID 3410



Informazioni sulla Scheda

- **Data rilevazione** 30/10/2021
- **Ambito** rurale
- **Località** Pietreto
- **Tipologia insediativa** edificio isolato su lotto

Informazioni sull'Edificio 3409

Unità volumetriche dell'Edificio 3409

N°	Foglio	Particella	Superficie coperta CTR (m ²)	N° piani	Piani interrati	Mansarda
7574	90	447	72.2			

Funzioni d'uso

- **Usò prevalente:**
- **Usi standard:** residenziale
- **Usi presenti:** residenza

Tipologia edilizia

annesso (generico)

Informazioni sull'Edificio 3410

Unità volumetriche dell'Edificio 3410

N°	Foglio	Particella	Superficie coperta CTR (m ²)	N° piani	Piani interrati	Mansarda
7527	90	447	88.65			
7569	90	447	46.68			
13790	90	534	83.02			
13791	90	534	10.47			
13792	90	534	10.64			

Funzioni d'uso

- **Usò prevalente:**
- **Usi standard:** residenziale
- **Usi presenti:** residenza

Tipologia edilizia

casa isolata su lotto

Rilievi fotografici



FOTO n° 1425 (edificio 3409)



FOTO n° 4125 (edificio 3409)

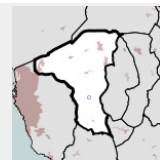


FOTO n° 4124 (edificio 3410)



Edifici associati alla Scheda:

ID 6645



Informazioni sulla Scheda

- **Data rilevazione** 30/10/2021
- **Ambito** rurale
- **Località** Pietreto
- **Denominazione** L'Aietta
- **Tipologia insediativa** edificio isolato su lotto

Informazioni sull'Edificio 6645

Unità volumetriche dell'Edificio 6645

N°	Foglio	Particella	Superficie coperta CTR (m ²)	N° piani	Piani interrati	Mansarda
7498	90	169	140.69			

Funzioni d'uso

- **Usò prevalente:**
- **Usi standard:** residenziale
- **Usi presenti:** residenza

Tipologia edilizia

casa isolata su lotto

Rilievi fotografici



FOTO n° 1426 (edificio 6645)

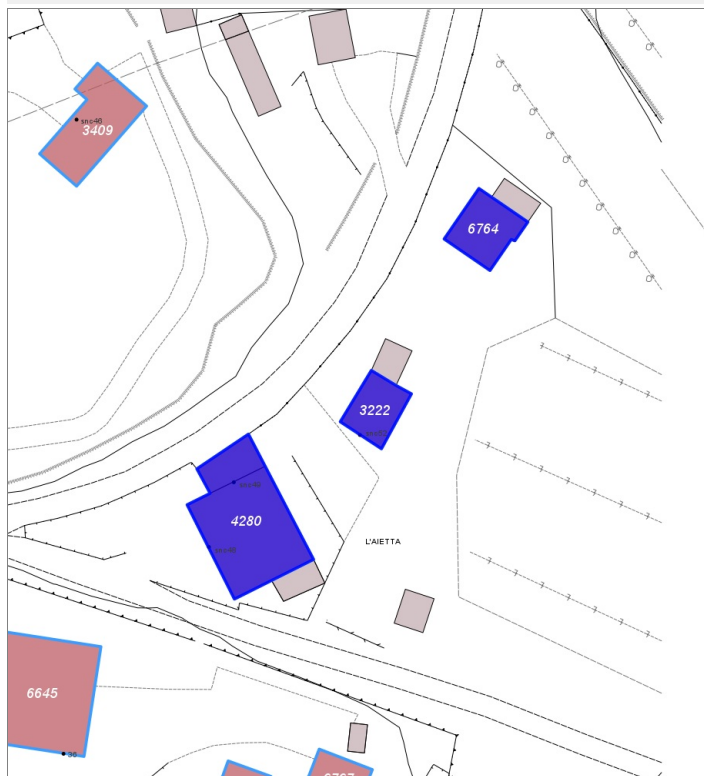
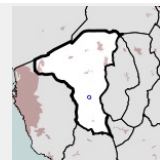


FOTO n° 1427 (edificio 6645)



Edifici associati alla Scheda:

ID 3222 | ID 4280 | ID 6764



Informazioni sulla Scheda

- **Data rilevazione** 30/10/2021
- **Ambito** rurale
- **Località** Pietreto
- **Denominazione** L'Aietta
- **Tipologia insediativa** edificio isolato su lotto

Informazioni sull'Edificio 3222

Unità volumetriche dell'Edificio 3222

N°	Foglio	Particella	Superficie coperta CTR (m²)	N° piani	Piani interrati	Mansarda
7206	90	523	36.44			

Funzioni d'uso

- **Usso prevalente:**
- **Usi standard:** residenziale
- **Usi presenti:** altro

Tipologia edilizia

annesso (generico)

Informazioni sull'Edificio 4280

Unità volumetriche dell'Edificio 4280

N°	Foglio	Particella	Superficie coperta CTR (m²)	N° piani	Piani interrati	Mansarda
7213	90	143	24.66			
7216	90	143	115.33			

Funzioni d'uso

- **Usso prevalente:**
- **Usi standard:** residenziale
- **Usi presenti:** residenza

Tipologia edilizia

casa isolata su lotto di matrice rurale

Informazioni sull'Edificio 6764

Unità volumetriche dell'Edificio 6764

N°	Foglio	Particella	Superficie coperta CTR (m²)	N° piani	Piani interrati	Mansarda
7618	90	522	43.7			

Funzioni d'uso

- **Usi prevalente:**
- **Usi standard:** agricolturale
- **Usi presenti:** altro

Tipologia edilizia edificio specialistico (generico)

Rilievi fotografici

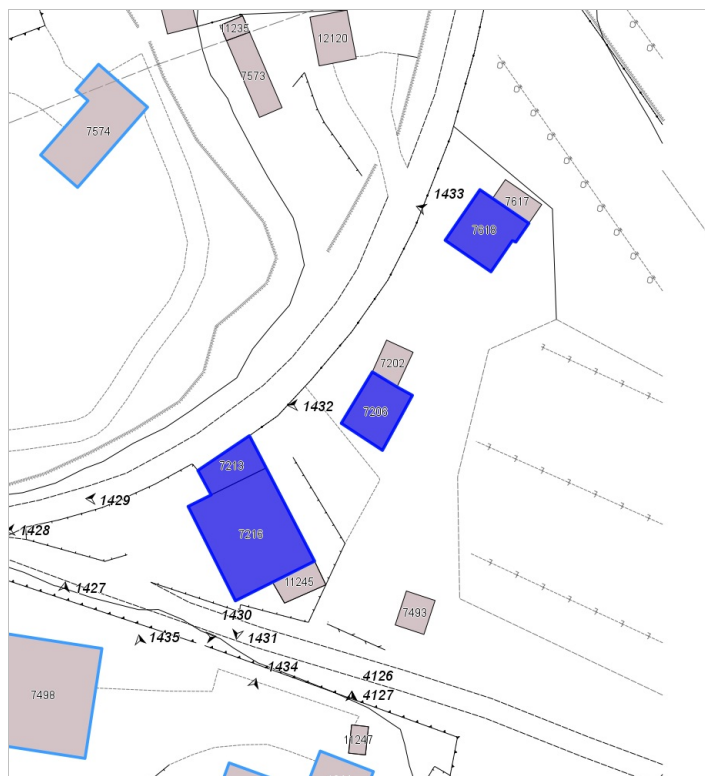


FOTO n° 1432 (edificio 3222)



FOTO n° 1428 (edificio 4280)



FOTO n° 1429 (edificio 4280)



FOTO n° 1430 (edificio 4280)



FOTO n° 1431 (edificio 4280)

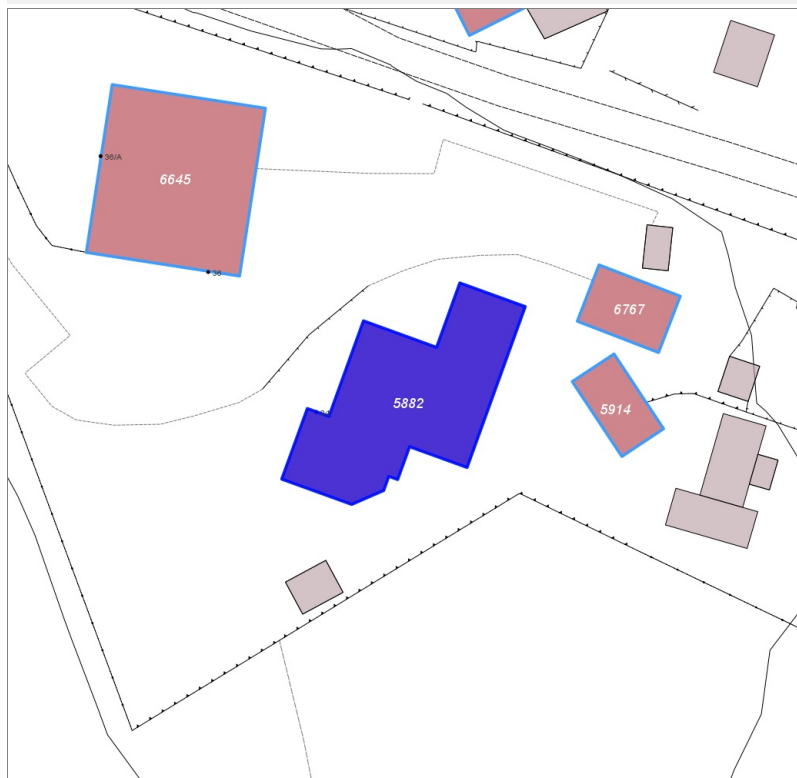
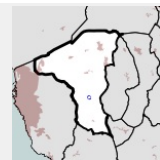


FOTO n° 1433 (edificio 6764)



Edifici associati alla Scheda:

ID 5882



Informazioni sulla Scheda

- **Data rilevazione** 30/10/2021
- **Ambito** rurale
- **Località** Pietreto
- **Denominazione** L'Aietta
- **Tipologia insediativa** edificio isolato su lotto

Informazioni sull'Edificio 5882

Unità volumetriche dell'Edificio 5882

N°	Foglio	Particella	Superficie coperta CTR (m²)	N° piani	Piani interrati	Mansarda
1346	90	171	145.82			

Funzioni d'uso

- **Usò prevalente:**
- **Usi standard:** residenziale
- **Usi presenti:** residenza

Tipologia edilizia

casa isolata su lotto

Rilievi fotografici



FOTO n° 1434 (edificio 5882)

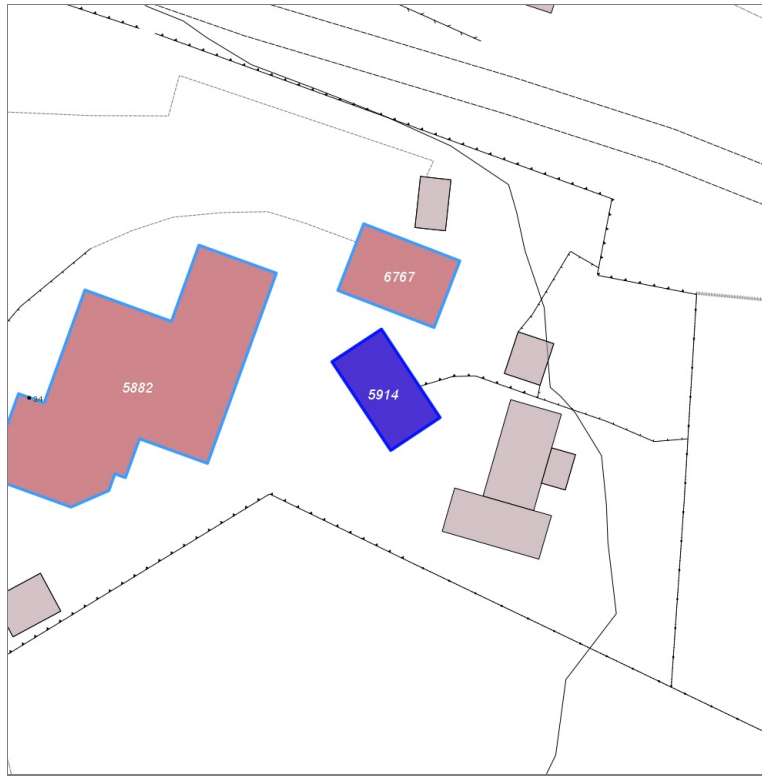
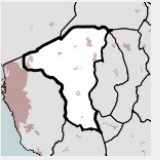


FOTO n° 1435 (edificio 5882)



Edifici associati alla Scheda:

ID 5914



Informazioni sulla Scheda

- **Data rilevazione** 30/10/2021
- **Non rilevabile:** non accessibile
- **Ambito** rurale
- **Località** Pietreto
- **Denominazione** L'Aietta
- **Tipologia insediativa** non classificabile

Informazioni sull'Edificio 5914

Unità volumetriche dell'Edificio 5914

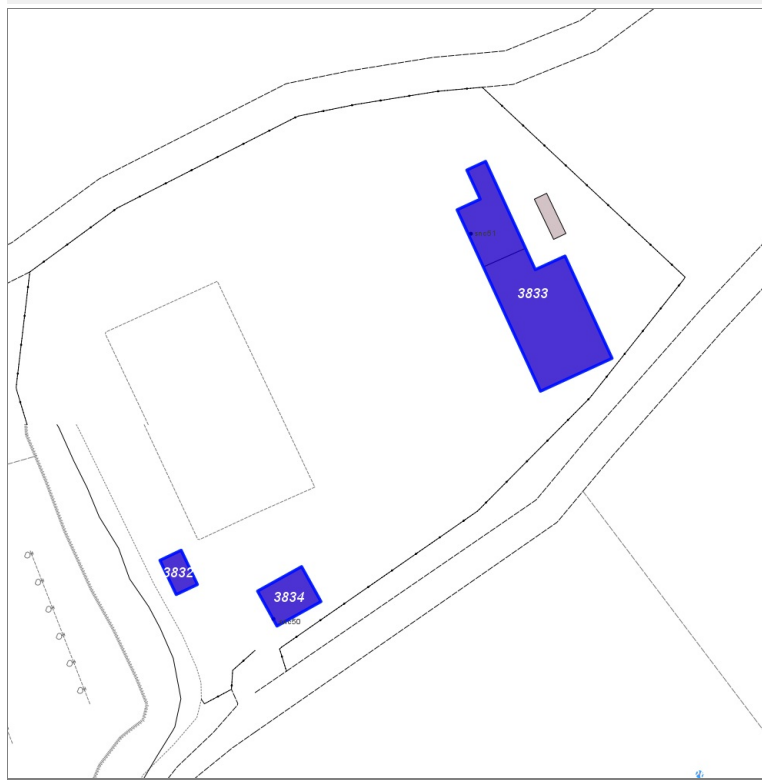
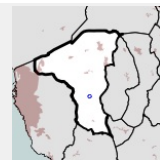
N°	Foglio	Particella	Superficie coperta CTR (m²)	N° piani	Piani interrati	Mansarda
6488	90	172	24.06			

Funzioni d'uso

- **Usi prevalente:**
- **Usi standard:**
- **Usi presenti:** altro

Edifici associati alla Scheda:

ID 3832 ID 3833 ID 3834



Informazioni sulla Scheda

- **Data rilevazione** 30/10/2021
- **Ambito** urbano
- **Località** Pietreto
- **Denominazione** L'Aietta
- **Tipologia insediativa** insediamento specialistico
- **Note**
sembra sia però abbandonato

Informazioni sull'Edificio 3832

Unità volumetriche dell'Edificio 3832

N°	Foglio	Particella	Superficie coperta CTR (m²)	N° piani	Piani interrati	Mansarda
7333	90	516	15.4			

Funzioni d'uso

- **Usi prevalente:**
- **Usi standard:**
- **Usi presenti:** servizi

Informazioni sull'Edificio 3833

Unità volumetriche dell'Edificio 3833

N°	Foglio	Particella	Superficie coperta CTR (m²)	N° piani	Piani interrati	Mansarda
9648			172.68			
13789	90	516	61.85			

Funzioni d'uso

- **Usi prevalente:**
- **Usi standard:**
- **Usi presenti:** servizi

Informazioni sull'Edificio 3834

Unità volumetriche dell'Edificio 3834

N°	Foglio	Particella	Superficie coperta CTR (m²)	N° piani	Piani interrati	Mansarda
5301	90	516	34.84			

Funzioni d'uso

- **Usò prevalente:**
- **Usi standard:** ricreativo sede di attività sportive
- **Usi presenti:** servizi

Tipologia edilizia
edificio specialistico - sportivo

Rilievi fotografici



FOTO n° 1437 (edificio 3832)



FOTO n° 1438 (edificio 3833)

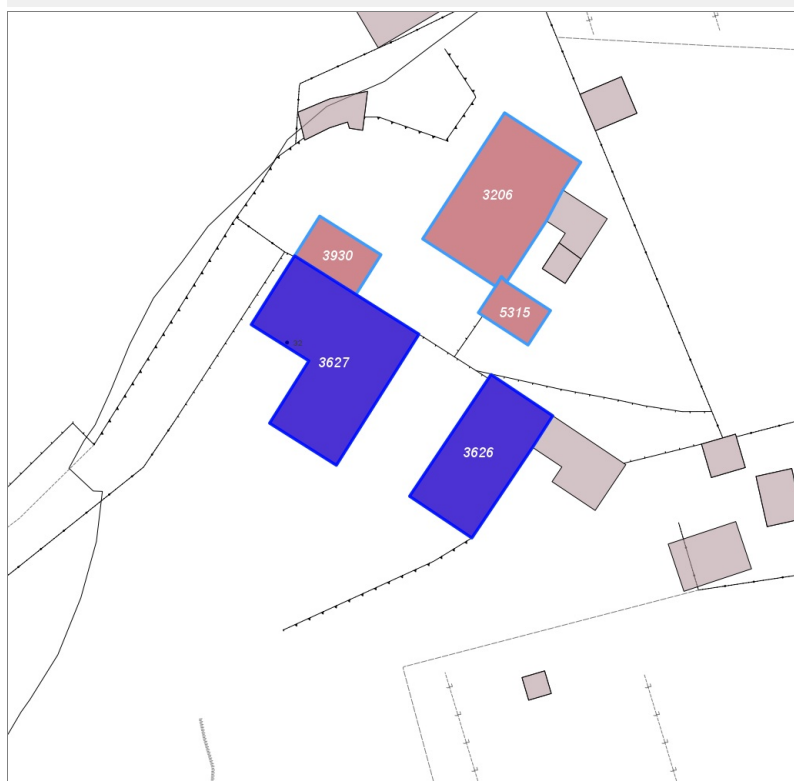
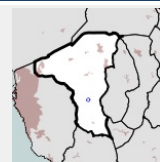


FOTO n° 1436 (edificio 3834)



Edifici associati alla Scheda:

ID 3626 | ID 3627



Informazioni sulla Scheda

- **Data rilevazione** 30/10/2021
- **Ambito** rurale
- **Località** Pietreto
- **Tipologia insediativa** edificio isolato su lotto

Informazioni sull'Edificio 3626

Unità volumetriche dell'Edificio 3626

N°	Foglio	Particella	Superficie coperta CTR (m²)	N° piani	Piani interrati	Mansarda
7062	90	556	74.16			

Funzioni d'uso

- **Usi prevalente:**
- **Usi standard:**
- **Usi presenti:** residenza produttivo agricolo

Informazioni sull'Edificio 3627

Unità volumetriche dell'Edificio 3627

N°	Foglio	Particella	Superficie coperta CTR (m²)	N° piani	Piani interrati	Mansarda
7004	90	556	120.14			

Funzioni d'uso

- **Usi prevalente:**
- **Usi standard:** agricolturale; residenziale
- **Usi presenti:** residenza produttivo agricolo

Tipologia edilizia

casa isolata su lotto di matrice rurale

Rilievi fotografici



FOTO n° 4129 (pertinenzza)



FOTO n° 4130 (pertinenzza)



FOTO n° 4131 (edificio 3627)

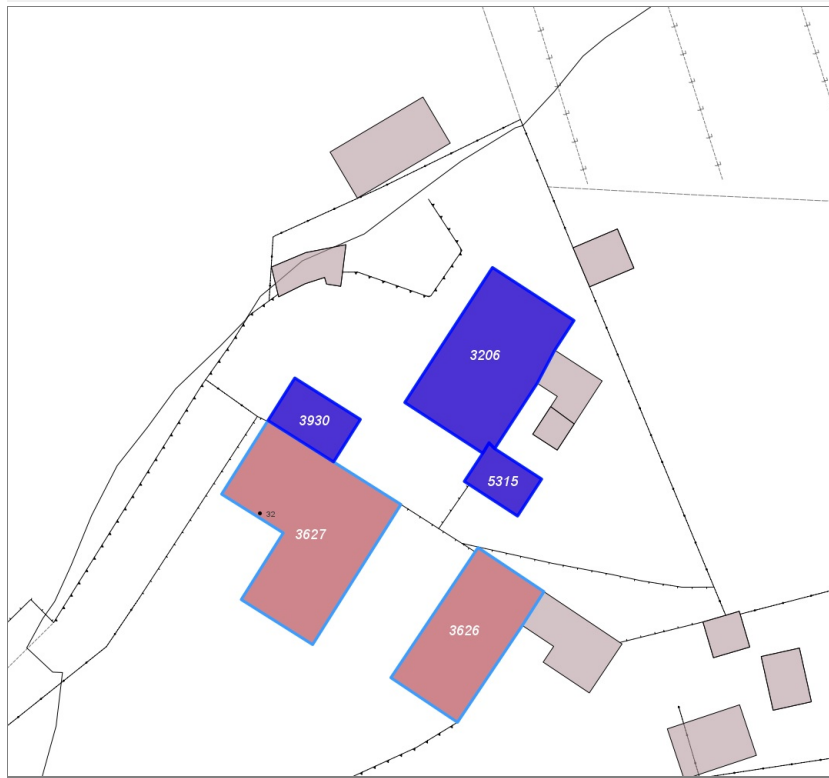
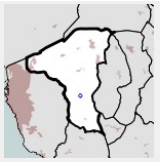


FOTO n° 1439 (edificio 3627)



Edifici associati alla Scheda:

ID 3206 | ID 3930 | ID 5315



Informazioni sulla Scheda

- **Data rilevazione** 30/10/2021
- **Ambito** rurale
- **Località** Pietreto
- **Tipologia insediativa** non classificabile

Informazioni sull'Edificio 3206

Unità volumetriche dell'Edificio 3206

N°	Foglio	Particella	Superficie coperta CTR (m ²)	N° piani	Piani interrati	Mansarda
6999	90	485	94.13			

Funzioni d'uso

- **Usò prevalente:**
- **Usi standard:** agricolturale
- **Usi presenti:** altro

Tipologia edilizia
annesso (generico)

Informazioni sull'Edificio 3930

Unità volumetriche dell'Edificio 3930

N°	Foglio	Particella	Superficie coperta CTR (m ²)	N° piani	Piani interrati	Mansarda
13842	90	521	23.03			

Funzioni d'uso

- **Usò prevalente:**
- **Usi standard:**
- **Usi presenti:** altro

Informazioni sull'Edificio 5315

Unità volumetriche dell'Edificio 5315

N°	Foglio	Particella	Superficie coperta CTR (m ²)	N° piani	Piani interrati	Mansarda
7058	90	486	16.56			

Funzioni d'uso

- **Usò prevalente:**

- Usi standard:
- Usi presenti: altro

Rilievi fotografici

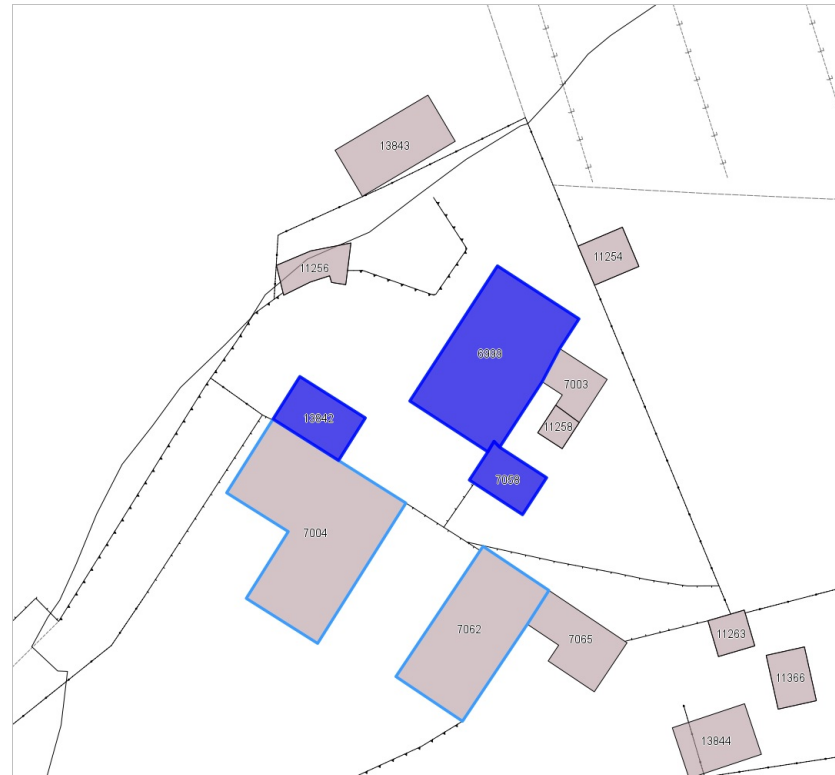
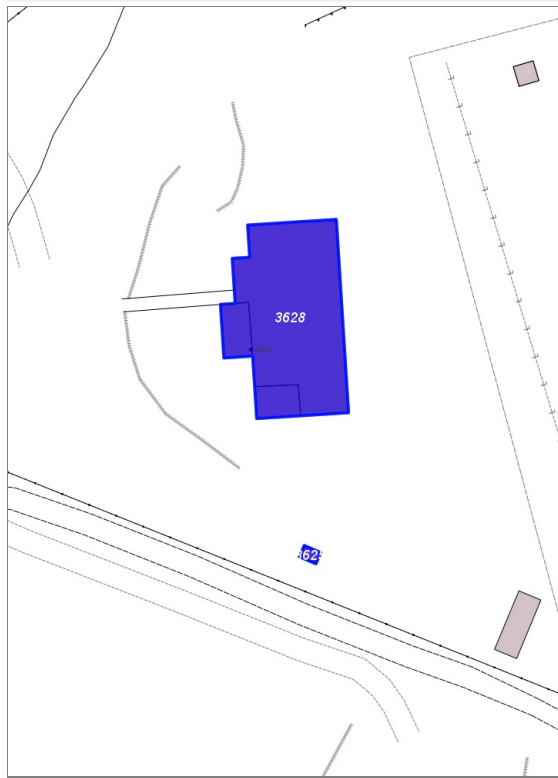
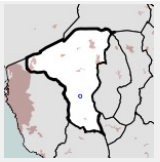


FOTO n° 4128 (edificio 3206)



Edifici associati alla Scheda:

ID 3625 | ID 3628



Informazioni sulla Scheda

- **Data rilevazione** 30/10/2021
- **Ambito** rurale
- **Località** Pietreto
- **Tipologia insediativa** edificio isolato su lotto

Informazioni sull'Edificio 3625

Unità volumetriche dell'Edificio 3625

N°	Foglio	Particella	Superficie coperta CTR (m ²)	N° piani	Piani interrati	Mansarda
13839	90	556	1.99			

Funzioni d'uso

- **Usò prevalente:**
- **Usi standard:** residenziale
- **Usi presenti:** residenza produttivo agricolo

Tipologia edilizia

annesso (generico)

Informazioni sull'Edificio 3628

Unità volumetriche dell'Edificio 3628

N°	Foglio	Particella	Superficie coperta CTR (m ²)	N° piani	Piani interrati	Mansarda
572	90	556	151.07			
12160	90	556	12.28			
12161	90	556	13.61			

Funzioni d'uso

- **Usò prevalente:**
- **Usi standard:** residenziale
- **Usi presenti:** residenza produttivo agricolo

Tipologia edilizia

casa isolata su lotto

Rilievi fotografici

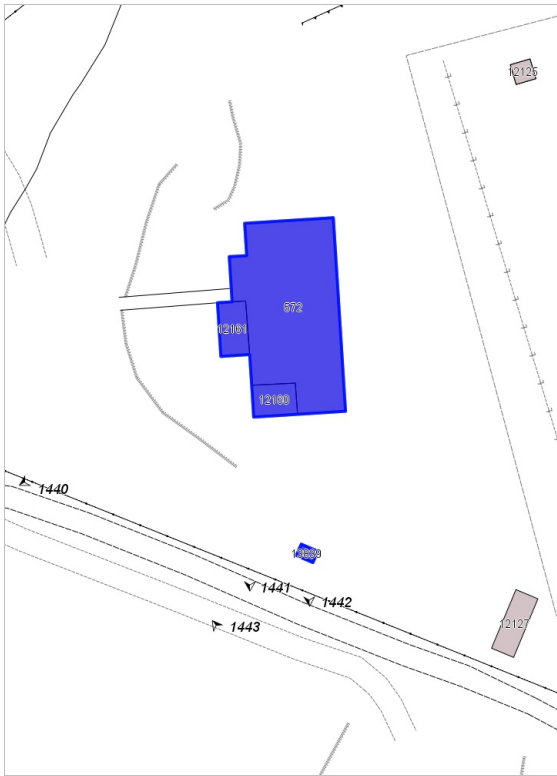


FOTO n° 1442 (edificio 3625)



FOTO n° 1440 (edificio 3628)

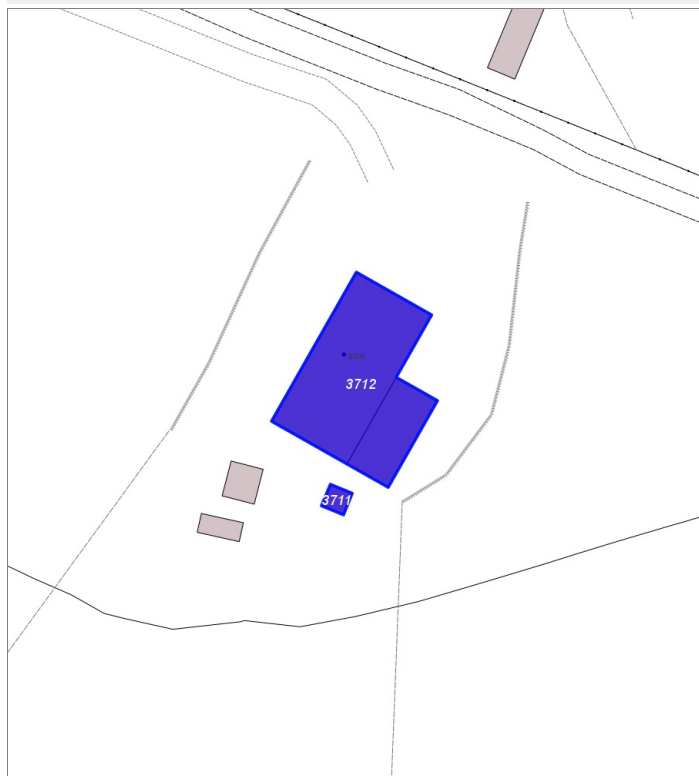
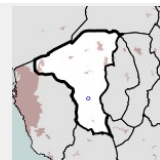


FOTO n° 1441 (edificio 3628)



Edifici associati alla Scheda:

ID 3711 | ID 3712



Informazioni sulla Scheda

- **Data rilevazione** 30/10/2021
- **Ambito** rurale
- **Località** Pietreto
- **Tipologia insediativa** edificio isolato su lotto

Informazioni sull'Edificio 3711

Unità volumetriche dell'Edificio 3711

N°	Foglio	Particella	Superficie coperta CTR (m ²)	N° piani	Piani interrati	Mansarda
13841	90	413	3.19			

Funzioni d'uso

- **Usò prevalente:**
- **Usi standard:** residenziale
- **Usi presenti:** residenza

Tipologia edilizia

annesso (generico)

Informazioni sull'Edificio 3712

Unità volumetriche dell'Edificio 3712

N°	Foglio	Particella	Superficie coperta CTR (m ²)	N° piani	Piani interrati	Mansarda
7178	90	413	85.78			
13840	90	413	27.28			

Funzioni d'uso

- **Usò prevalente:**
- **Usi standard:** residenziale
- **Usi presenti:** residenza

Tipologia edilizia

casa isolata su lotto di matrice rurale

Rilievi fotografici

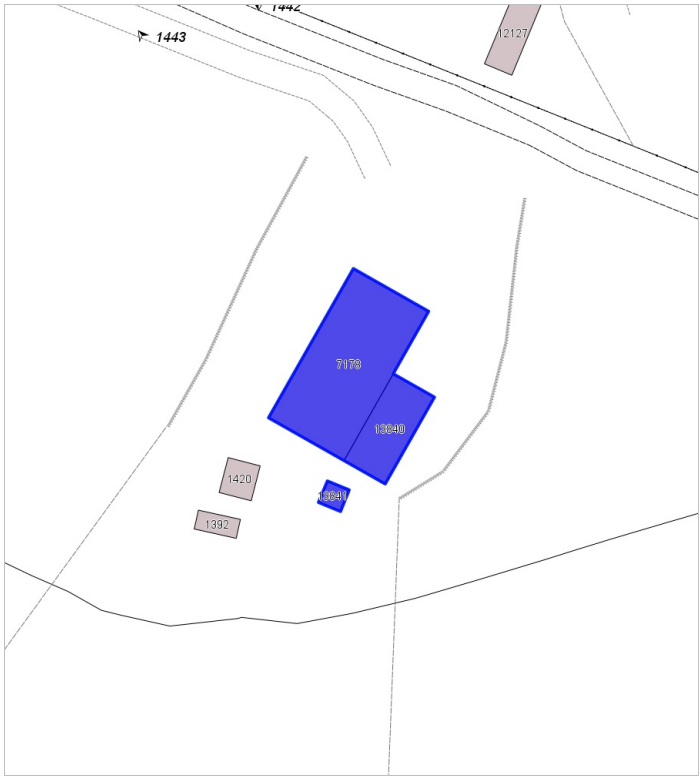


FOTO n° 1443 (edificio 3712)

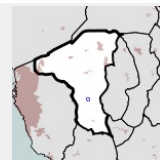


FOTO n° 4132 (edificio 3712)



Edifici associati alla Scheda:

ID 1209 | ID 1210 | ID 1211



Informazioni sulla Scheda

- **Data rilevazione** 31/10/2021
- **Ambito** rurale
- **Località** Parrana San Martino
- **Denominazione** Spolverello
- **Tipologia insediativa** edificio isolato su lotto

Informazioni sull'Edificio 1209

Unità volumetriche dell'Edificio 1209

N°	Foglio	Particella	Superficie coperta CTR (m ²)	N° piani	Piani interrati	Mansarda
7575	90	499	152.04			

Funzioni d'uso

- **Usò prevalente:**
- **Usi standard:** residenziale
- **Usi presenti:** residenza

Tipologia edilizia

casa isolata su lotto di matrice rurale

Informazioni sull'Edificio 1210

Unità volumetriche dell'Edificio 1210

N°	Foglio	Particella	Superficie coperta CTR (m ²)	N° piani	Piani interrati	Mansarda
7529	90	499	32.73			

Funzioni d'uso

- **Usò prevalente:**
- **Usi standard:** residenziale
- **Usi presenti:** residenza

Tipologia edilizia

annesso - baracca

Informazioni sull'Edificio 1211

Unità volumetriche dell'Edificio 1211

N°	Foglio	Particella	Superficie coperta CTR (m ²)	N° piani	Piani interrati	Mansarda
13899	90	499	67.43			

Funzioni d'uso

- **Usi prevalente:**
- **Usi standard:**
- **Usi presenti:** residenza

Rilievi fotografici



FOTO n° 1444 (edificio 1209)



FOTO n° 1445 (edificio 1209)

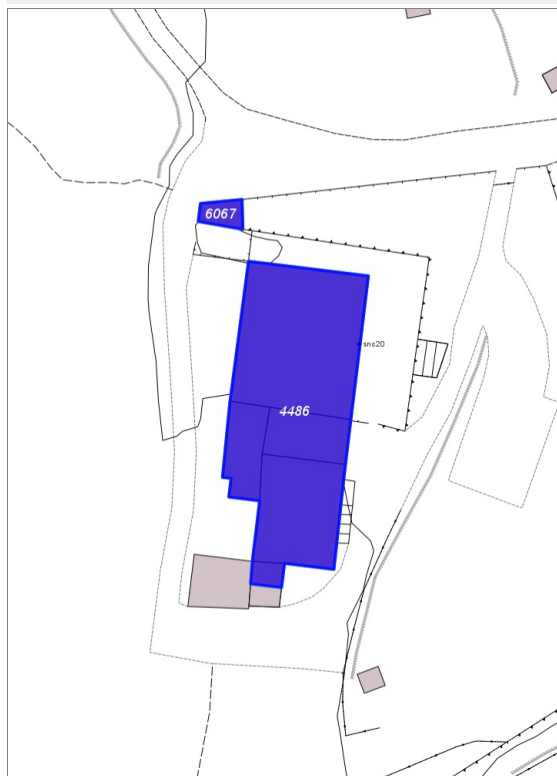
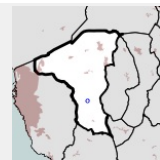


FOTO n° 1446 (edificio 1209)



Edifici associati alla Scheda:

ID 4486 | ID 6067



Informazioni sulla Scheda

- **Data rilevazione** 31/10/2021
- **Ambito** rurale
- **Località** Parrana San Martino
- **Denominazione** Il casone
- **Tipologia insediativa** villa o villa/fattoria

Informazioni sull'Edificio 4486

Unità volumetriche dell'Edificio 4486

N°	Foglio	Particella	Superficie coperta CTR (m ²)	N° piani	Piani interrati	Mansarda
7796	89	88	191.81			
7801	89	383	38.57			
7802	89	383	42.41			
7842	89	383	96.12			
7853	89	383	8.22			

Funzioni d'uso

- **Usò prevalente:**
- **Usi standard:**
- **Usi presenti:** residenza

Tipologia edilizia
villa

Informazioni sull'Edificio 6067

Unità volumetriche dell'Edificio 6067

N°	Foglio	Particella	Superficie coperta CTR (m ²)	N° piani	Piani interrati	Mansarda
610	89	88	11.42			

Funzioni d'uso

- **Usò prevalente:**
- **Usi standard:**
- **Usi presenti:** residenza

Tipologia edilizia
edificio specialistico - religioso

Rilievi fotografici



FOTO n° 1447 (edificio 4486)



FOTO n° 1448 (edificio 4486)



FOTO n° 1449 (edificio 4486)



FOTO n° 1450 (edificio 6067)

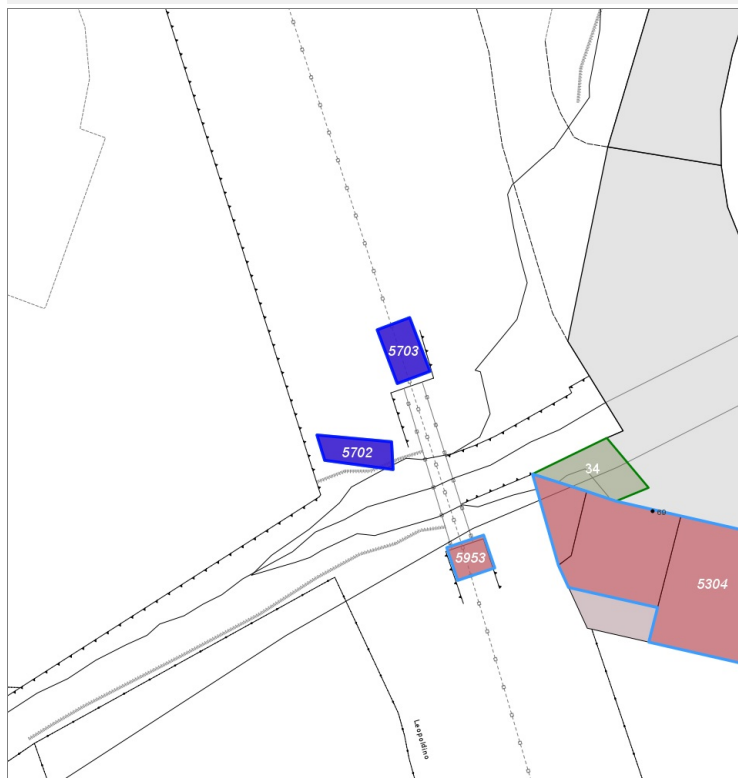
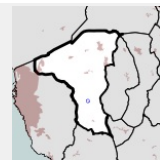


FOTO n° 1451 (edificio 6067)



Edifici associati alla Scheda:

ID 5702 | ID 5703



Informazioni sulla Scheda

- **Data rilevazione** 31/10/2021
- **Non rilevabile:** non accessibile
- **Ambito rurale**
- **Località** Parrana San Martino
- **Tipologia insediativa** non classificabile

Informazioni sull'Edificio 5702

Unità volumetriche dell'Edificio 5702

N°	Foglio	Particella	Superficie coperta CTR (m²)	N° piani	Piani interrati	Mansarda
9323	89	175	7.81			

Funzioni d'uso

Informazioni sull'Edificio 5703

Unità volumetriche dell'Edificio 5703

N°	Foglio	Particella	Superficie coperta CTR (m²)	N° piani	Piani interrati	Mansarda
9321	89	175	8.38			

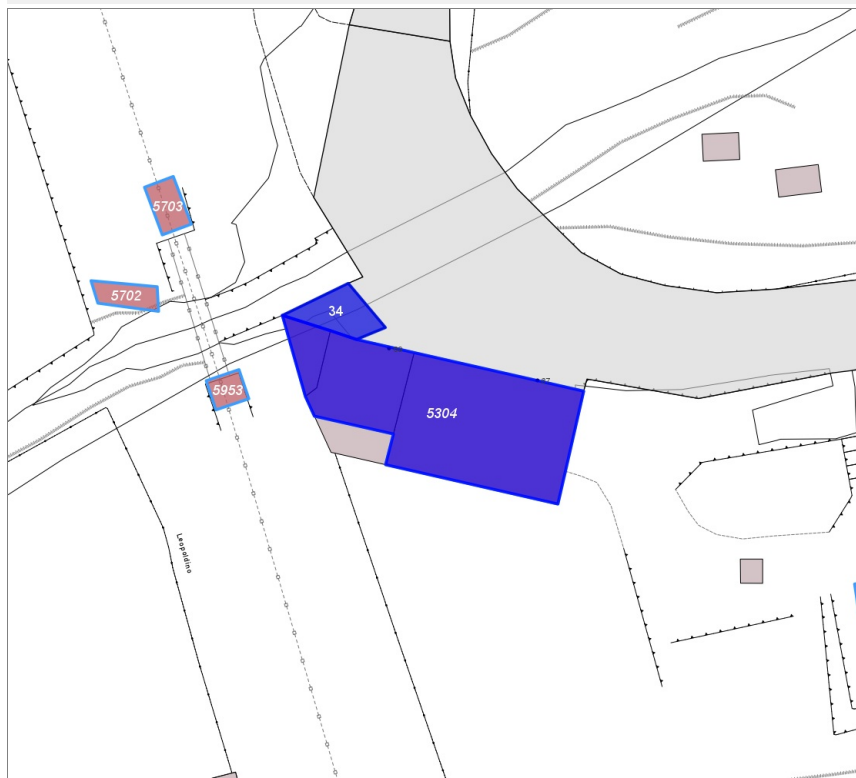
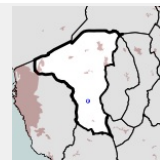
Funzioni d'uso

Edifici associati alla Scheda:

ID 5304

Edificati Minori associati alla Scheda:

ID 34



Informazioni sulla Scheda

- **Data rilevazione** 31/10/2021
- **Ambito** rurale
- **Località** Parrana San Martino
- **Tipologia insediativa** lineare lungo strada

Informazioni sull'Edificio 5304

Unità volumetriche dell'Edificio 5304

N°	Foglio	Particella	Superficie coperta CTR (m ²)	N° piani	Piani interrati	Mansarda
7858			10.86			
7860	89	94	39.09			
7905	89	94	107.94			

Funzioni d'uso

- **Usò prevalente:**
- **Usi standard:** residenziale
- **Usi presenti:** residenza

Tipologia edilizia

casa isolata su lotto

Informazioni sull'Edificato Minore 34

Unità volumetriche dell'Edificato Minore 34

N°	Foglio	Particella	Superficie coperta CTR (m ²)	N° piani	Piani interrati	Mansarda
11408			15.09			

Tipo

baracca, manufatto precario

Rilievi fotografici



FOTO n° 1452 (edificio 5304)

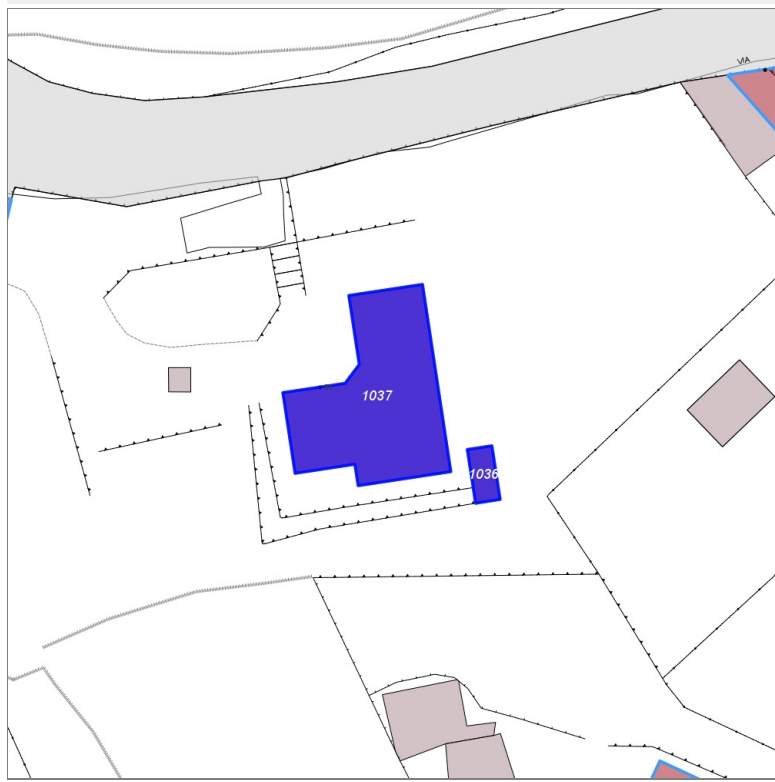
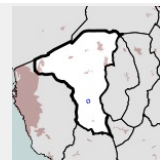


FOTO n° 1453 (edificio 5304)



Edifici associati alla Scheda:

ID 1036 ID 1037



Informazioni sulla Scheda

- **Data rilevazione** 31/10/2021
- **Ambito** rurale
- **Località** Parrana San Martino
- **Tipologia insediativa** villa o villa/fattoria

Informazioni sull'Edificio 1036

Unità volumetriche dell'Edificio 1036

N°	Foglio	Particella	Superficie coperta CTR (m²)	N° piani	Piani interrati	Mansarda
7915	89	381	7.15			

Funzioni d'uso

- **Usi prevalente:**
- **Usi standard:**
- **Usi presenti:** residenza

Informazioni sull'Edificio 1037

Unità volumetriche dell'Edificio 1037

N°	Foglio	Particella	Superficie coperta CTR (m²)	N° piani	Piani interrati	Mansarda
7910	89	381	112.08			

Funzioni d'uso

- **Usi prevalente:**
- **Usi standard:** residenziale
- **Usi presenti:** residenza

Tipologia edilizia
villa

Rilievi fotografici

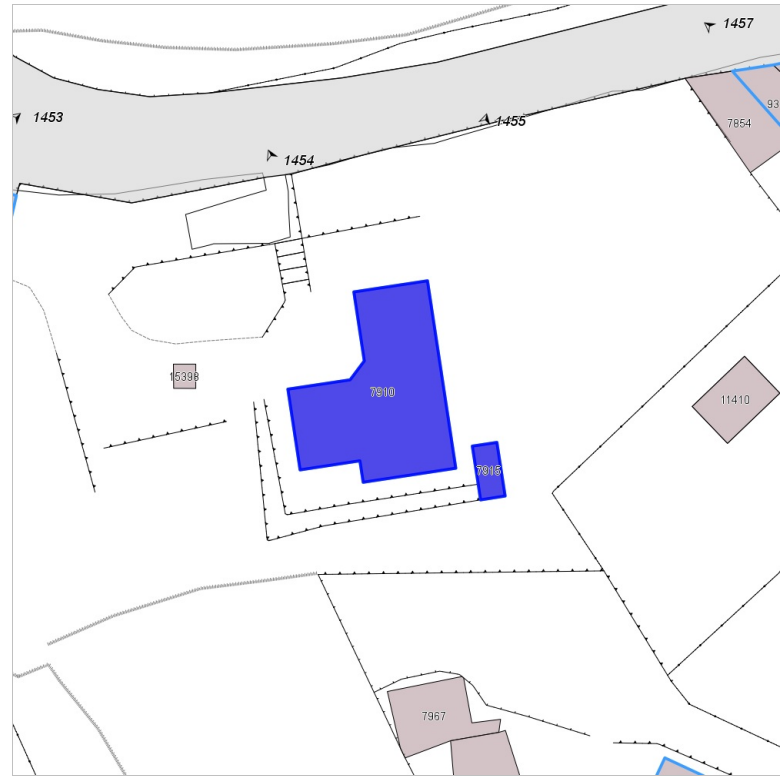


FOTO n° 1454 (edificio 1037)

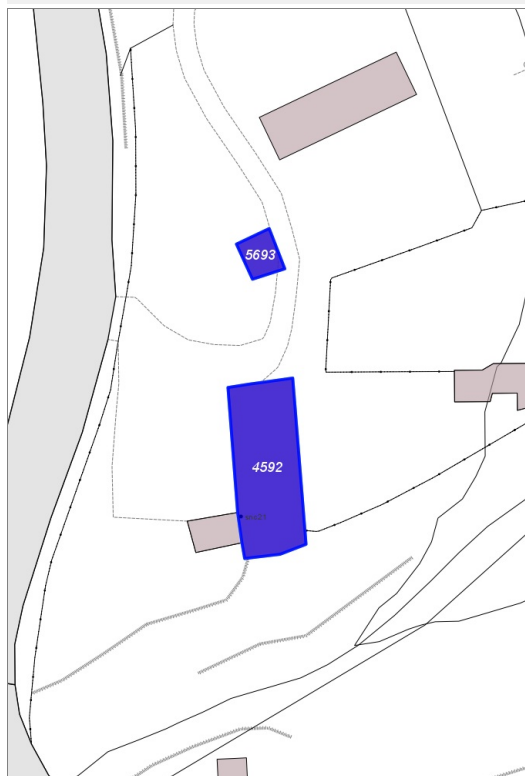
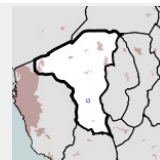


FOTO n° 1455 (edificio 1037)



Edifici associati alla Scheda:

ID 4592 | ID 5693



Informazioni sulla Scheda

- **Data rilevazione** 31/10/2021
- **Ambito** rurale
- **Località** Parrana San Martino
- **Tipologia insediativa** edificio isolato su lotto

Informazioni sull'Edificio 4592

Unità volumetriche dell'Edificio 4592

N°	Foglio	Particella	Superficie coperta CTR (m ²)	N° piani	Piani interrati	Mansarda
607	90	568	92.56			

Funzioni d'uso

- **Usi prevalente:**
- **Usi standard:**
- **Usi presenti:** altro

Tipologia edilizia
annesso - baracca

Informazioni sull'Edificio 5693

Unità volumetriche dell'Edificio 5693

N°	Foglio	Particella	Superficie coperta CTR (m ²)	N° piani	Piani interrati	Mansarda
9601	90	569	11.87			

Funzioni d'uso

- **Usi prevalente:**
- **Usi standard:**
- **Usi presenti:** altro

Tipologia edilizia
annesso - baracca

Rilievi fotografici

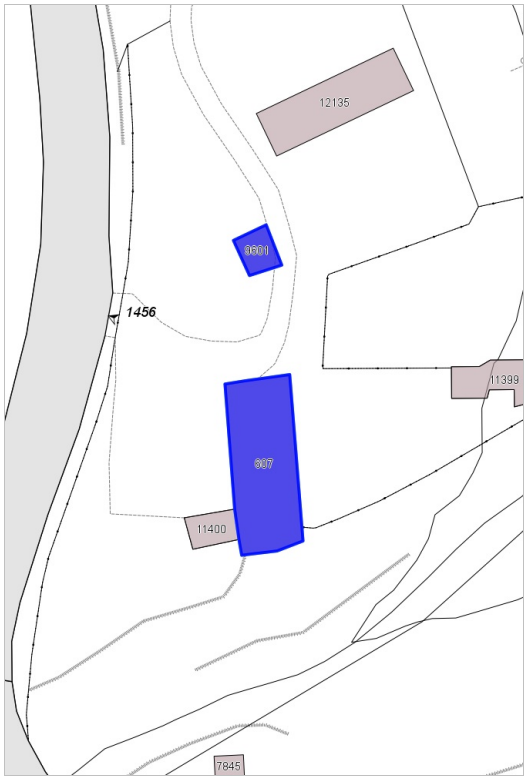
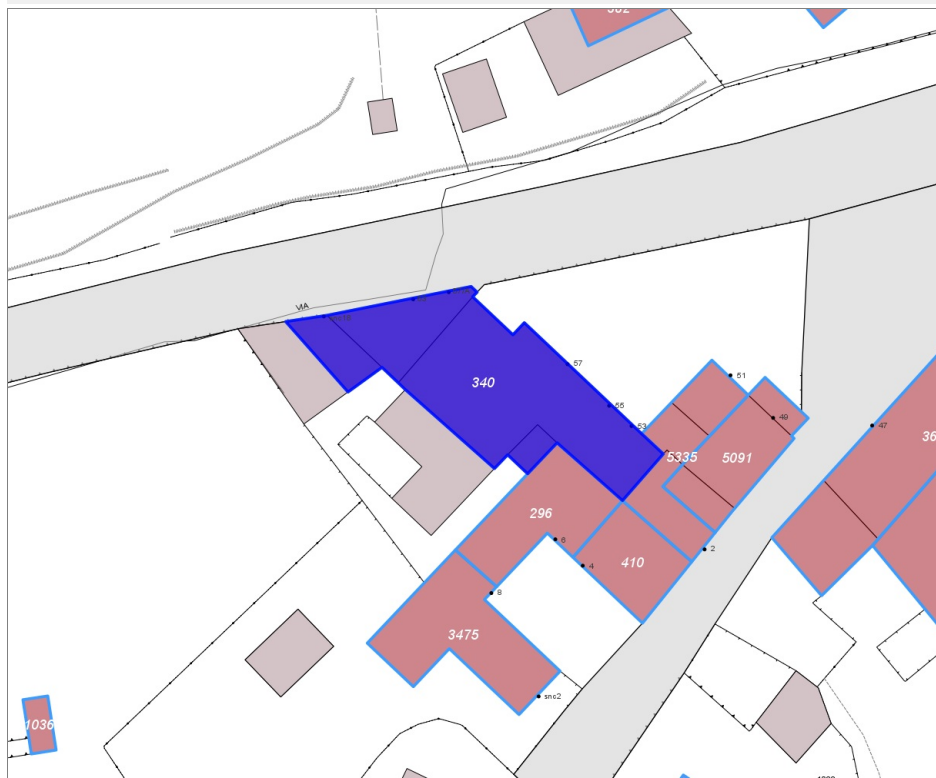
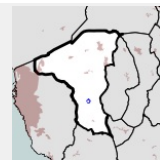


FOTO n° 1456 (edificio 4592)



Edifici associati alla Scheda:

ID 340



Informazioni sulla Scheda

- **Data rilevazione** 02/11/2021
- **Ambito** urbano
- **Località** Parrana San Martino
- **Tipologia insediativa** lineare lungo strada

Informazioni sull'Edificio 340

Unità volumetriche dell'Edificio 340

N°	Foglio	Particella	Superficie coperta CTR (m²)	N° piani	Piani interrati	Mansarda
7849	89	99	33.04			
7852	89	99	120.91			
7906	89	99	5.99			
9319	89	99	16.64			

Funzioni d'uso

- **Usò prevalente:**
- **Usi standard:** residenziale
- **Usi presenti:** residenza

Tipologia edilizia
edificio a schiera

Rilievi fotografici



FOTO n° 1457 (edificio 340)

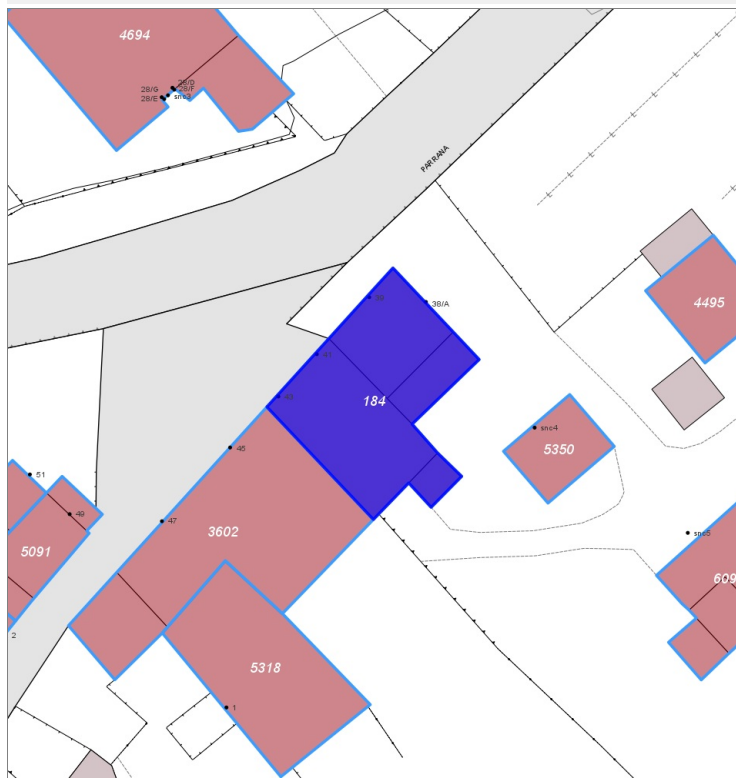
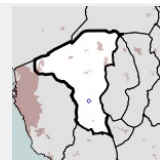
FOTO n° 1458 (edificio 340)

FOTO n° 1459 (edificio 340)



Edifici associati alla Scheda:

ID 184



Informazioni sulla Scheda

- **Data rilevazione** 02/11/2021
- **Ambito** urbano
- **Località** Parrana San Martino
- **Tipologia insediativa** lineare lungo strada

Informazioni sull'Edificio 184

Unità volumetriche dell'Edificio 184

N°	Foglio	Particella	Superficie coperta CTR (m²)	N° piani	Piani interrati	Mansarda
7843	92	109	48.38			
7856	92	112	8.46			
9312	92	109	86.86			
9313	92	110	20.56			

Funzioni d'uso

- **Usò prevalente:**
- **Usi standard:** residenziale
- **Usi presenti:** residenza

Tipologia edilizia
edificio a schiera

Rilievi fotografici

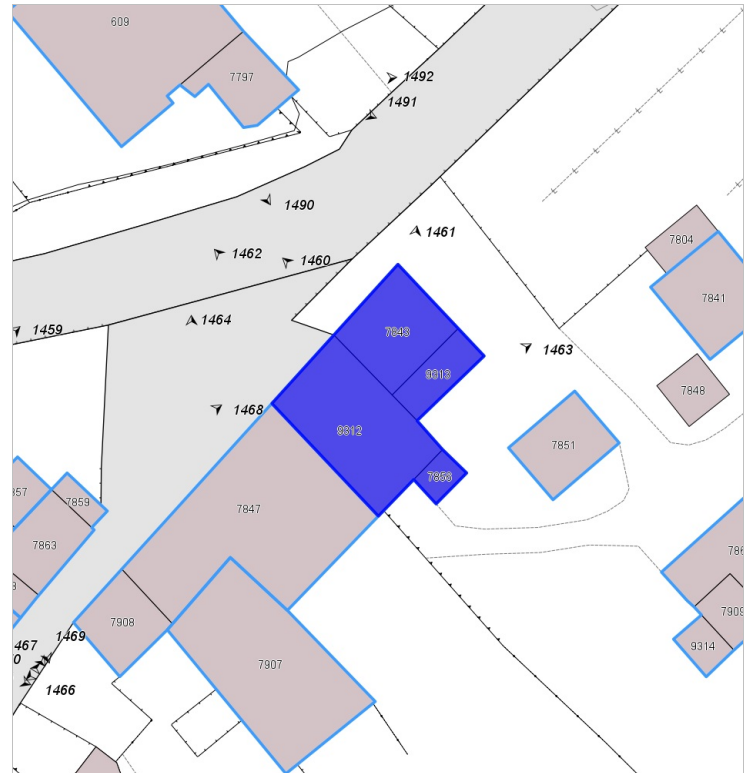


FOTO n° 1460 (edificio 184)



FOTO n° 1461 (edificio 184)



FOTO n° 1462 (edificio 184)

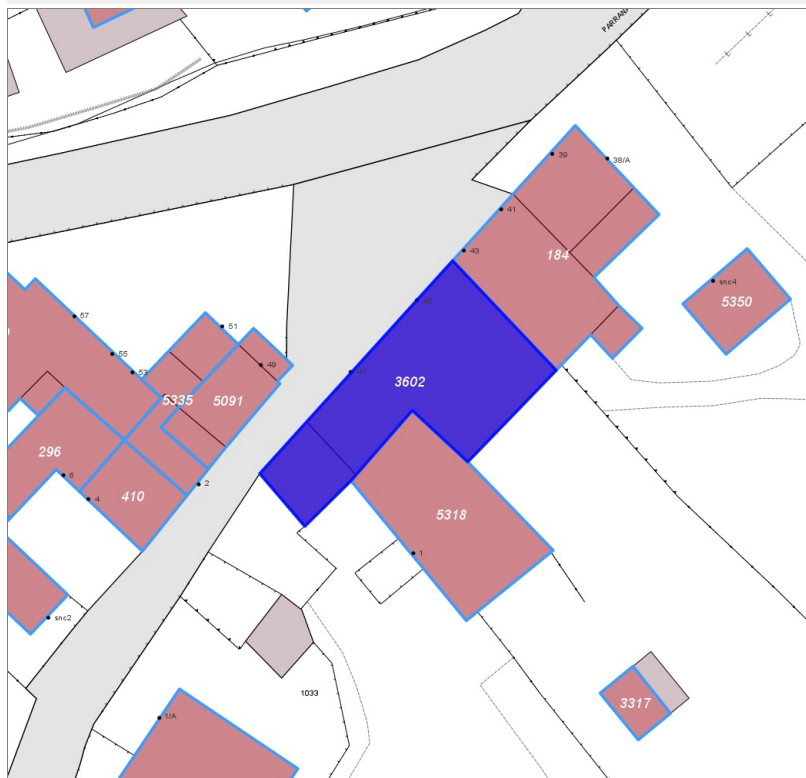
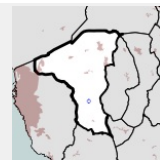


FOTO n° 1463 (edificio 184)



Edifici associati alla Scheda:

ID 3602



Informazioni sulla Scheda

- **Data rilevazione** 02/11/2021
- **Ambito** urbano
- **Località** Parrana San Martino
- **Tipologia insediativa** lineare lungo strada

Informazioni sull'Edificio 3602

Unità volumetriche dell'Edificio 3602

N°	Foglio	Particella	Superficie coperta CTR (m²)	N° piani	Piani interrati	Mansarda
7847	92	107	161.36			
7908	92	107	31.91			

Funzioni d'uso

- **Usi prevalente:**
- **Usi standard:** residenziale
- **Usi presenti:** residenza

Tipologia edilizia
edificio a schiera

Rilievi fotografici

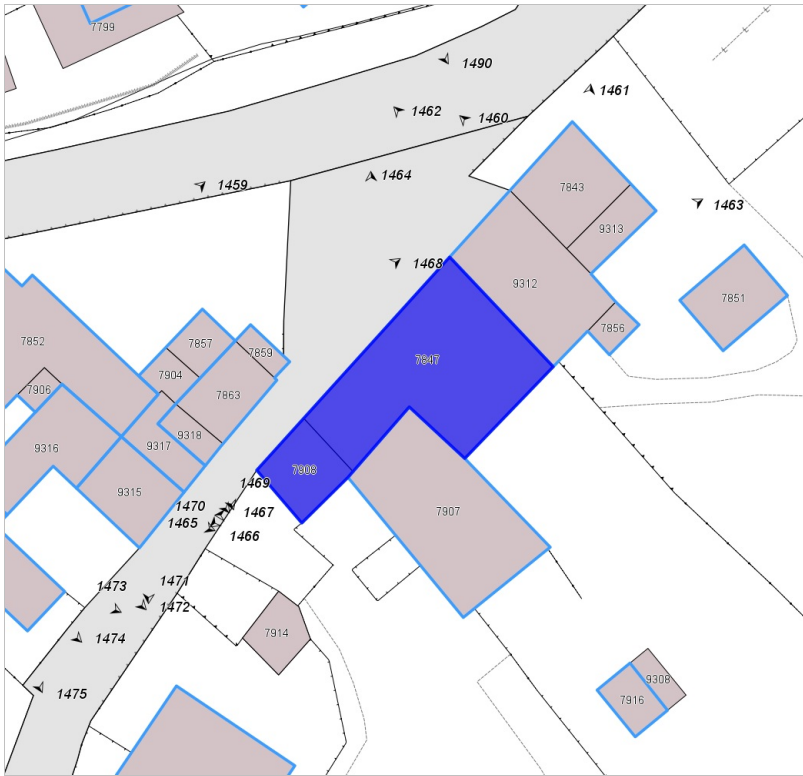


FOTO n° 1464 (edificio 3602)

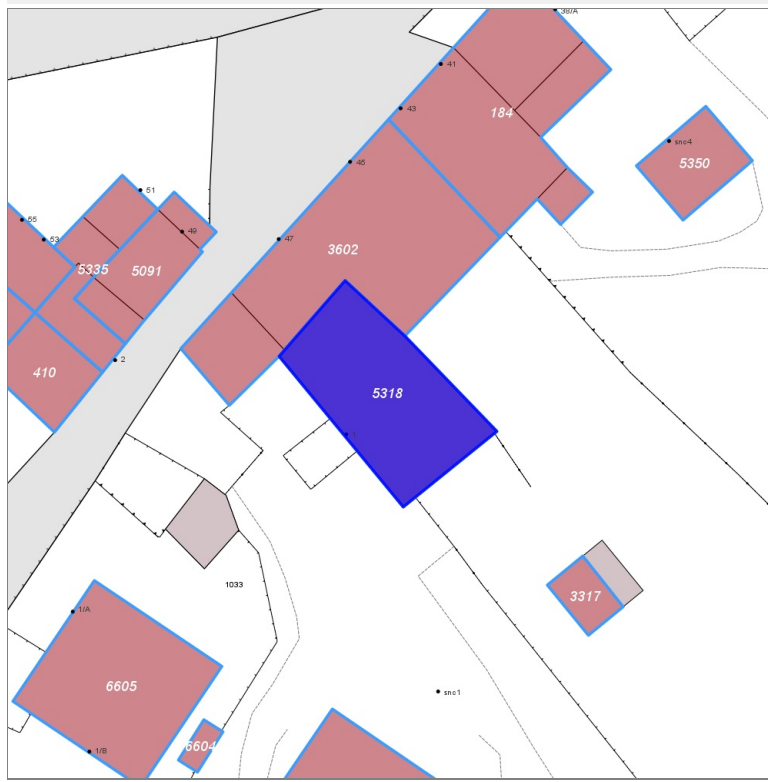
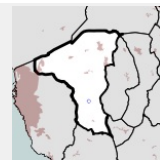


FOTO n° 1465 (edificio 3602)



Edifici associati alla Scheda:

ID 5318



Informazioni sulla Scheda

- **Data rilevazione** 02/11/2021
- **Ambito** urbano
- **Località** Parrana San Martino
- **Tipologia insediativa** casa colonica/aggregato di case coloniche

Informazioni sull'Edificio 5318

Unità volumetriche dell'Edificio 5318

N°	Foglio	Particella	Superficie coperta CTR (m²)	N° piani	Piani interrati	Mansarda
7907	92	288	124			

Funzioni d'uso

- **Usò prevalente:**
- **Usi standard:** residenziale
- **Usi presenti:** residenza

Tipologia edilizia
edificio a schiera

Rilievi fotografici

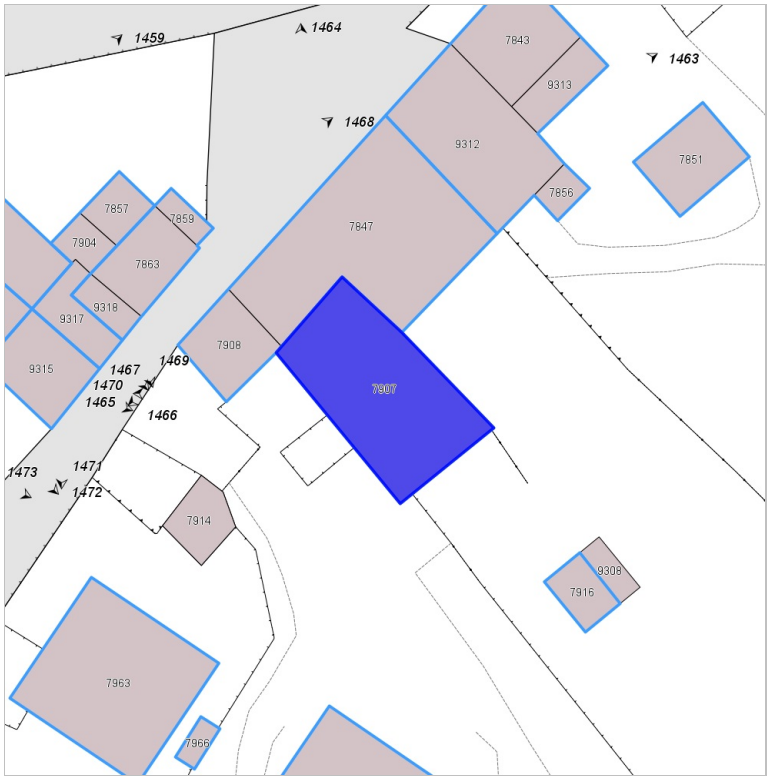
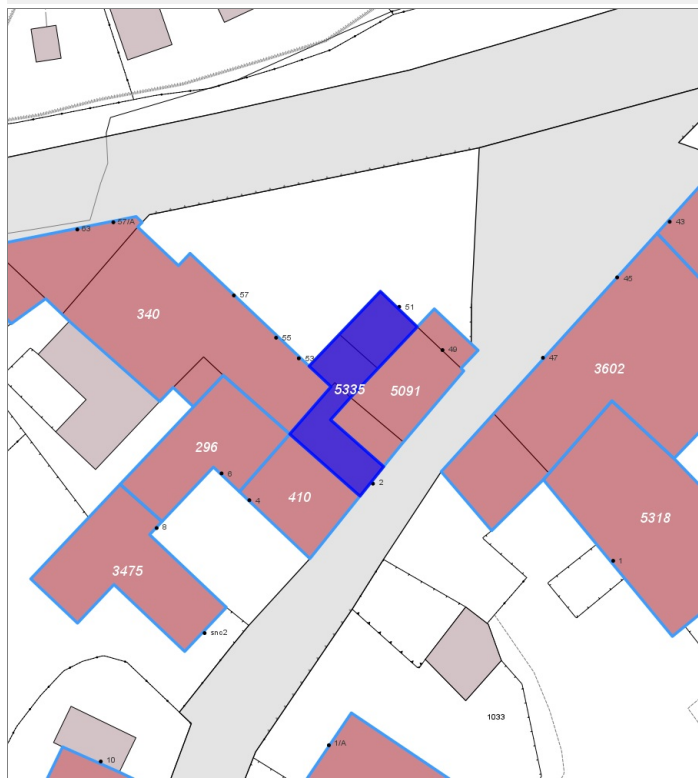
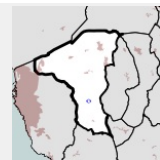


FOTO n° 1466 (edificio 5318)



Edifici associati alla Scheda:

ID 5335



Informazioni sulla Scheda

- **Data rilevazione** 02/11/2021
- **Ambito** urbano
- **Località** Parrana San Martino
- **Tipologia insediativa** lineare lungo strada

Informazioni sull'Edificio 5335

Unità volumetriche dell'Edificio 5335

N°	Foglio	Particella	Superficie coperta CTR (m²)	N° piani	Piani interrati	Mansarda
7857	89	104	15.1			
7904	89	104	10.97			
9317	89	104	20.97			

Funzioni d'uso

- **Usò prevalente:**
- **Usi standard:** residenziale
- **Usi presenti:** residenza

Tipologia edilizia
edificio a schiera

Rilievi fotografici

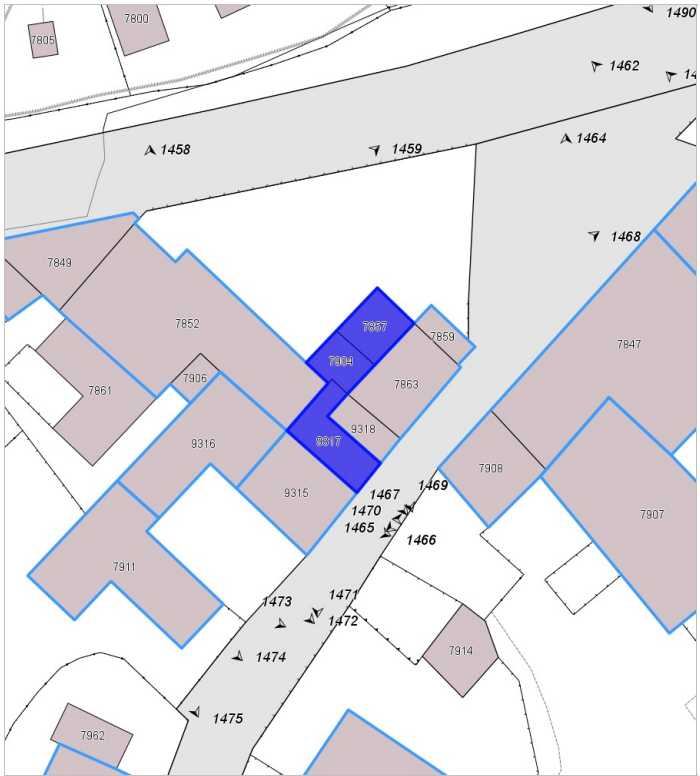
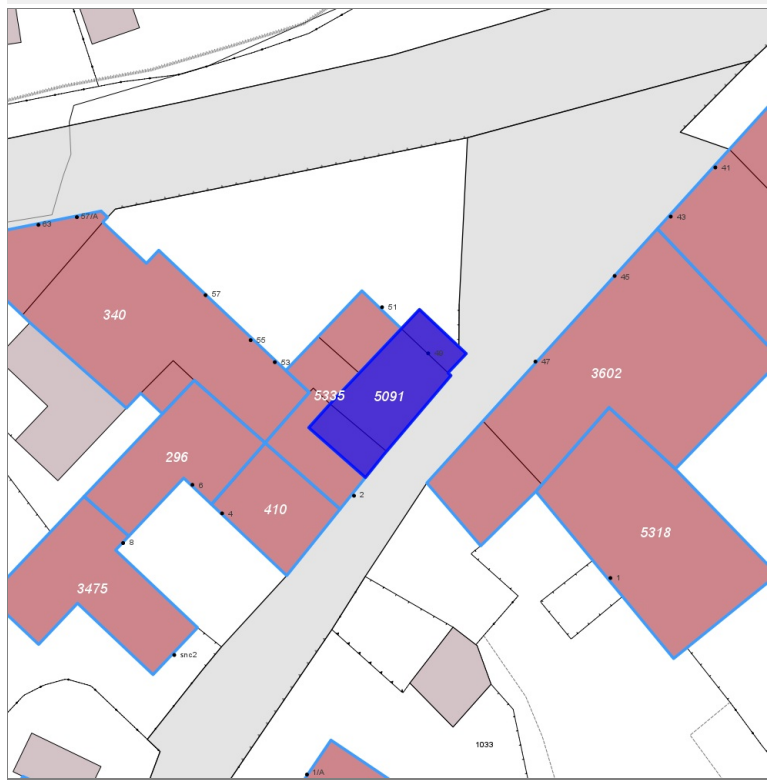
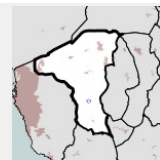


FOTO n° 1467 (edificio 5335)



Edifici associati alla Scheda:

ID 5091



Informazioni sulla Scheda

- **Data rilevazione** 02/11/2021
- **Ambito** urbano
- **Località** Parrana San Martino
- **Tipologia insediativa** lineare lungo strada

Informazioni sull'Edificio 5091

Unità volumetriche dell'Edificio 5091

N°	Foglio	Particella	Superficie coperta CTR (m ²)	N° piani	Piani interrati	Mansarda
7859	89	101	7.53			
7863	89	101	31.92			
9318	89	101	10.82			

Funzioni d'uso

- **Usò prevalente:**
- **Usi standard:** residenziale
- **Usi presenti:** residenza

Tipologia edilizia
edificio a schiera

Rilievi fotografici

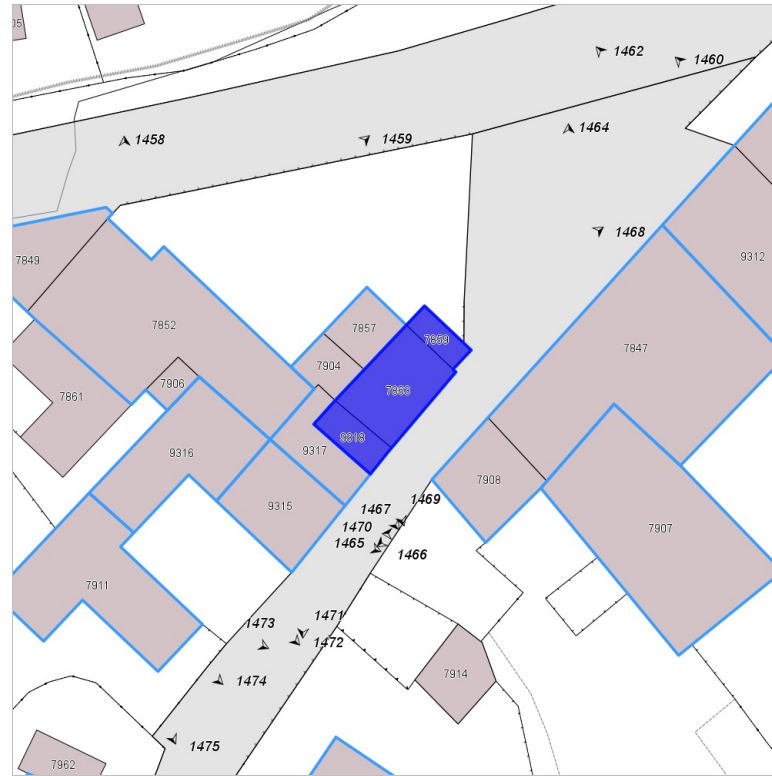


FOTO n° 1468 (edificio 5091)

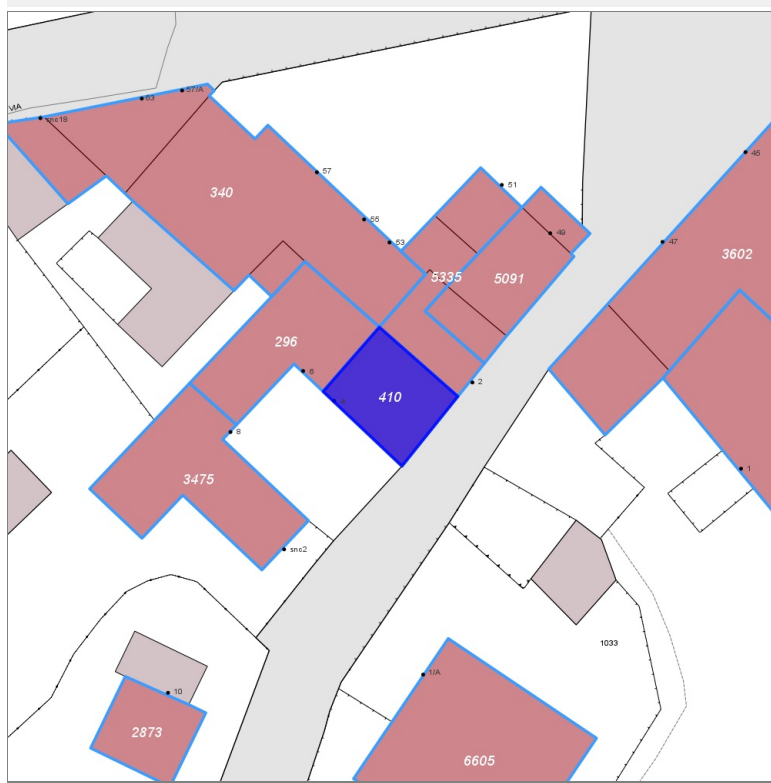
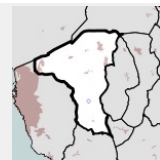


FOTO n° 1469 (edificio 5091)



Edifici associati alla Scheda:

ID 410



Informazioni sulla Scheda

- **Data rilevazione** 02/11/2021
- **Ambito** urbano
- **Località** Parrana San Martino
- **Tipologia insediativa** lineare lungo strada

Informazioni sull'Edificio 410

Unità volumetriche dell'Edificio 410

N°	Foglio	Particella	Superficie coperta CTR (m²)	N° piani	Piani interrati	Mansarda
9315	89	382	37.59			

Funzioni d'uso

- **Usò prevalente:**
- **Usi standard:** residenziale
- **Usi presenti:** residenza

Tipologia edilizia
edificio a schiera

Rilievi fotografici

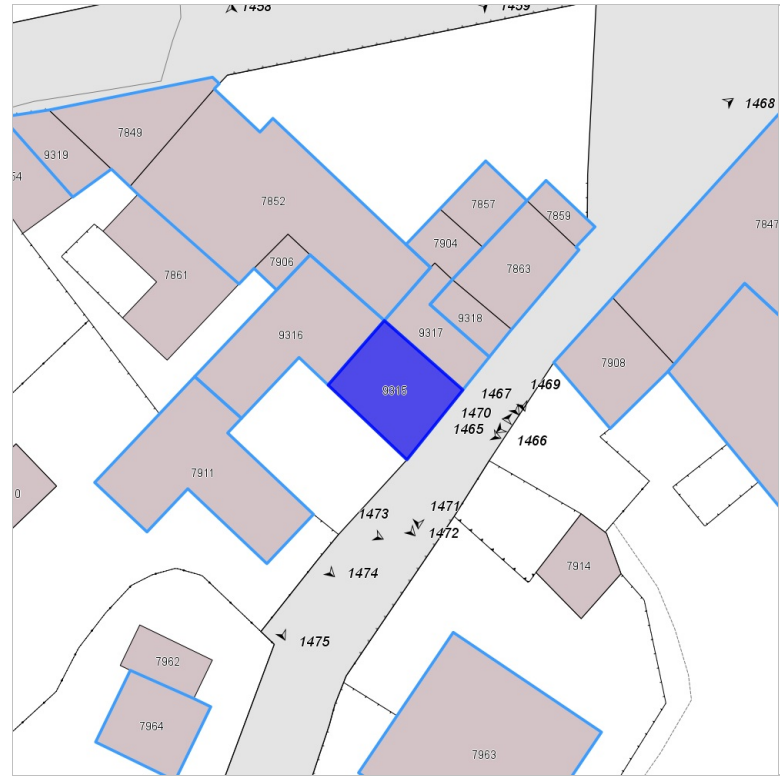


FOTO n° 1470 (edificio 410)

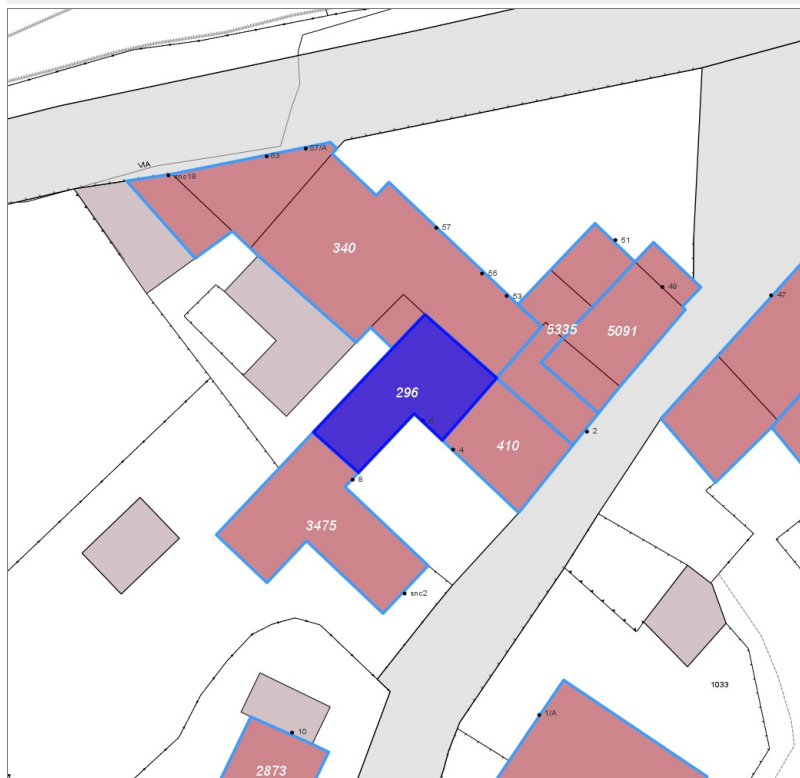
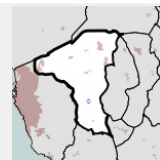


FOTO n° 1471 (edificio 410)



Edifici associati alla Scheda:

ID 296



Informazioni sulla Scheda

- **Data rilevazione** 02/11/2021
- **Ambito** urbano
- **Località** Parrana San Martino
- **Tipologia insediativa** casa colonica/aggregato di case coloniche

Informazioni sull'Edificio 296

Unità volumetriche dell'Edificio 296

N°	Foglio	Particella	Superficie coperta CTR (m²)	N° piani	Piani interrati	Mansarda
9316	89	102	55.42			

Funzioni d'uso

- **Usò prevalente:**
- **Usi standard:** residenziale
- **Usi presenti:** residenza

Tipologia edilizia
edificio a schiera

Rilievi fotografici

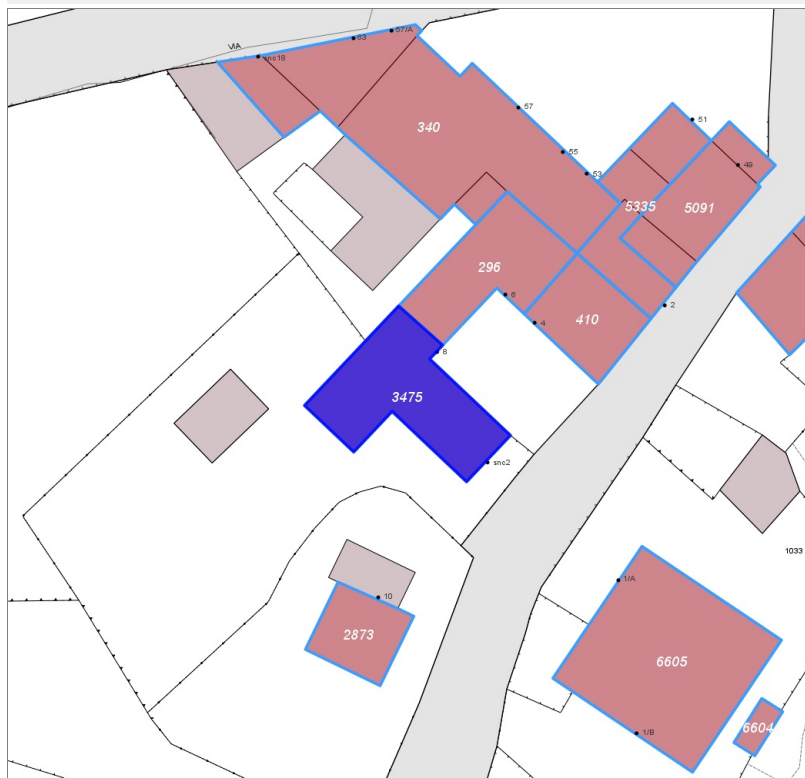
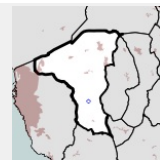


FOTO n° 1472 (edificio 296)



Edifici associati alla Scheda:

ID 3475



Informazioni sulla Scheda

- Data rilevazione 02/11/2021
- Ambito rurale
- Località Parrana San Martino
- Tipologia insediativa casa colonica/aggregato di case coloniche

Informazioni sull'Edificio 3475

Unità volumetriche dell'Edificio 3475

N°	Foglio	Particella	Superficie coperta CTR (m²)	N° piani	Piani interrati	Mansarda
7911	89	100	71.58			

Funzioni d'uso

- **Usò prevalente:**
- **Usi standard:** residenziale
- **Usi presenti:** residenza

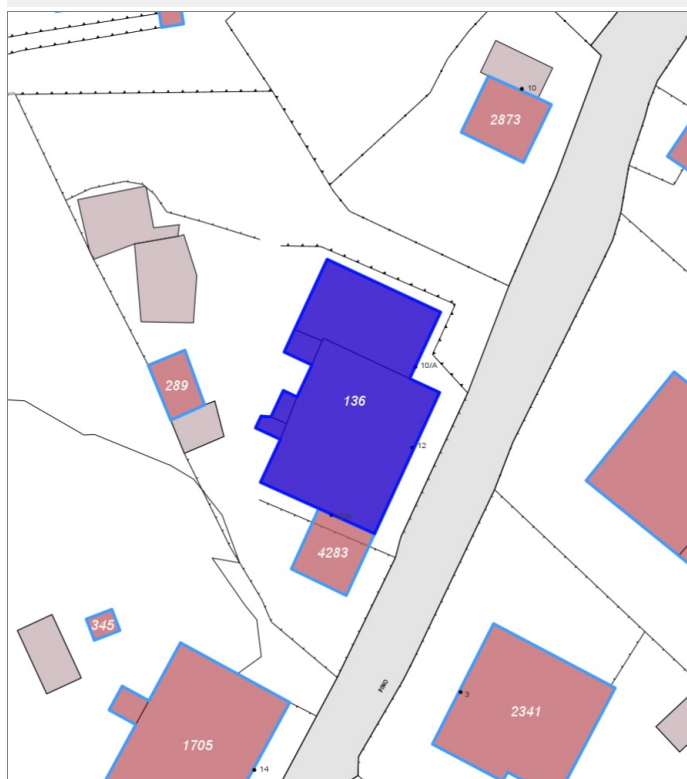
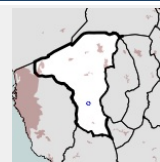
Tipologia edilizia

edificio a schiera

Rilievi fotografici

Edifici associati alla Scheda:

ID 136



Informazioni sulla Scheda

- **Data rilevazione** 02/11/2021
- **Ambito** rurale
- **Località** Parrana San Martino
- **Tipologia insediativa** edificio isolato su lotto

Informazioni sull'Edificio 136

Unità volumetriche dell'Edificio 136

N°	Foglio	Particella	Superficie coperta CTR (m²)	N° piani	Piani interrati	Mansarda
7971	89	127	60.79			
8024	89	127	5.05			
8025	89	127	129.68			
8028	89	127	3.05			
8029	89	127	2.83			

Funzioni d'uso

- **Usò prevalente:**
- **Usi standard:** residenziale
- **Usi presenti:** residenza

Tipologia edilizia

casa isolata su lotto

Rilievi fotografici

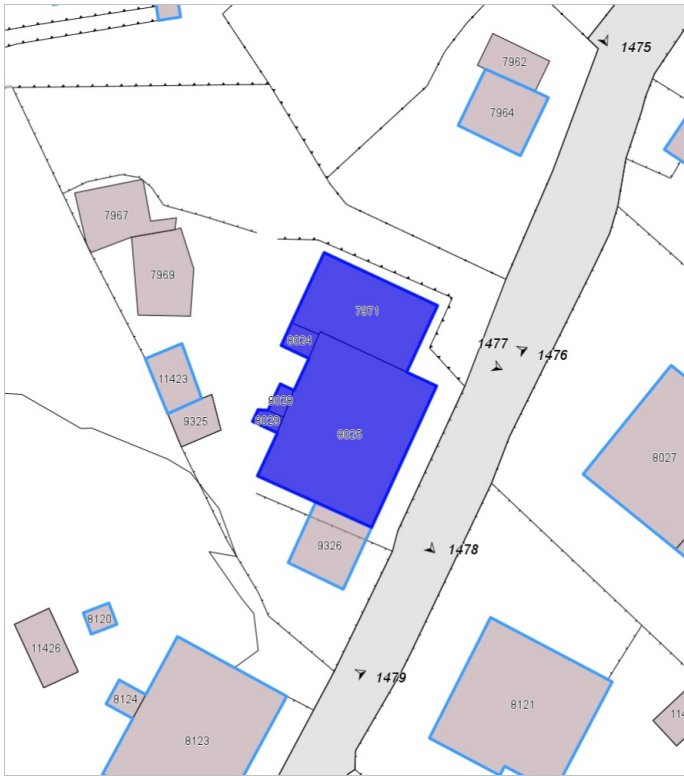


FOTO n° 1476 (edificio 136)



FOTO n° 1477 (edificio 136)

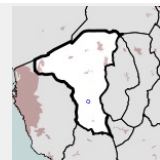


FOTO n° 1478 (edificio 136)



Edifici associati alla Scheda:

ID 1705



Informazioni sulla Scheda

- **Data rilevazione** 02/11/2021
- **Ambito** rurale
- **Località** Parrana San Martino
- **Tipologia insediativa** edificio isolato su lotto

Informazioni sull'Edificio 1705

Unità volumetriche dell'Edificio 1705

N°	Foglio	Particella	Superficie coperta CTR (m²)	N° piani	Piani interrati	Mansarda
8123	89	117	127.84			
8124	89	117	5.44			

Funzioni d'uso

- **Usi prevalente:**
- **Usi standard:** residenziale
- **Usi presenti:** residenza

Tipologia edilizia

casa isolata su lotto

Rilievi fotografici



FOTO n° 1479 (edificio 1705)



FOTO n° 1480 (edificio 1705)

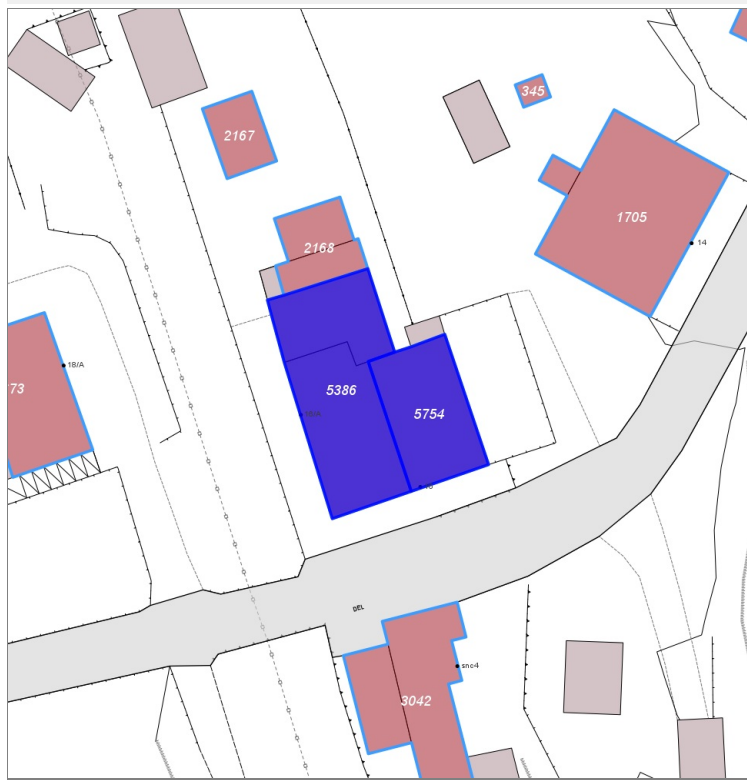
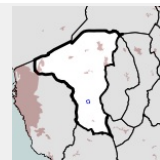


FOTO n° 1481 (edificio 1705)



Edifici associati alla Scheda:

ID 5386 | ID 5754



Informazioni sulla Scheda

- **Data rilevazione** 02/11/2021
- **Ambito** rurale
- **Località** Parrana San Martino
- **Tipologia insediativa** edificio isolato su lotto

Informazioni sull'Edificio 5386

Unità volumetriche dell'Edificio 5386

N°	Foglio	Particella	Superficie coperta CTR (m²)	N° piani	Piani interrati	Mansarda
8169	89	112	46.55			
8172	89	112	77.12			

Funzioni d'uso

- **Usò prevalente:**
- **Usi standard:** residenziale
- **Usi presenti:** residenza

Tipologia edilizia

casa isolata su lotto

Informazioni sull'Edificio 5754

Unità volumetriche dell'Edificio 5754

N°	Foglio	Particella	Superficie coperta CTR (m²)	N° piani	Piani interrati	Mansarda
9330	89	113	66.37			

Funzioni d'uso

- **Usò prevalente:**
- **Usi standard:** residenziale
- **Usi presenti:** residenza

Tipologia edilizia

annesso (generico)

Rilievi fotografici

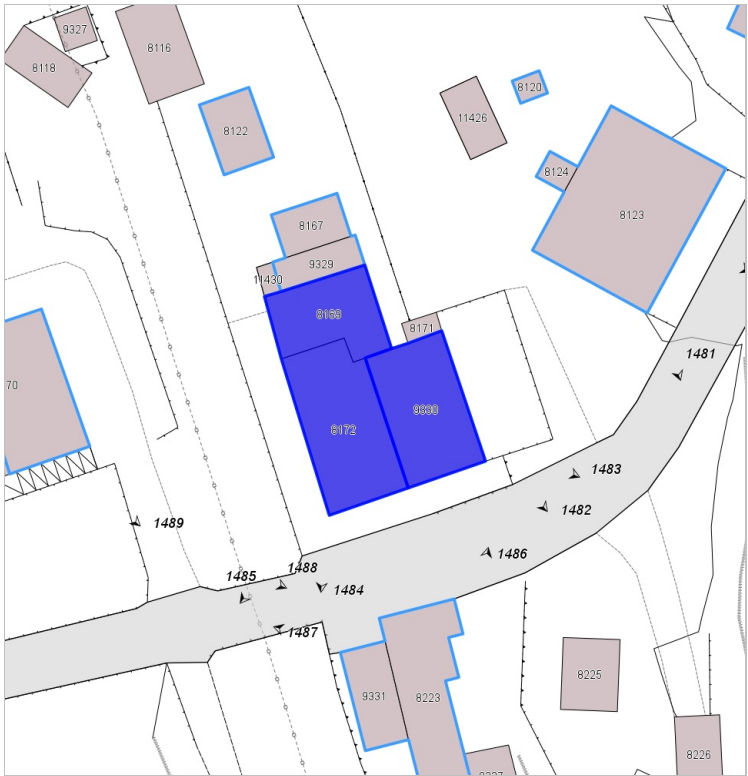


FOTO n° 1483 (edificio 5386)



FOTO n° 1484 (edificio 5386)



FOTO n° 1485 (edificio 5386)

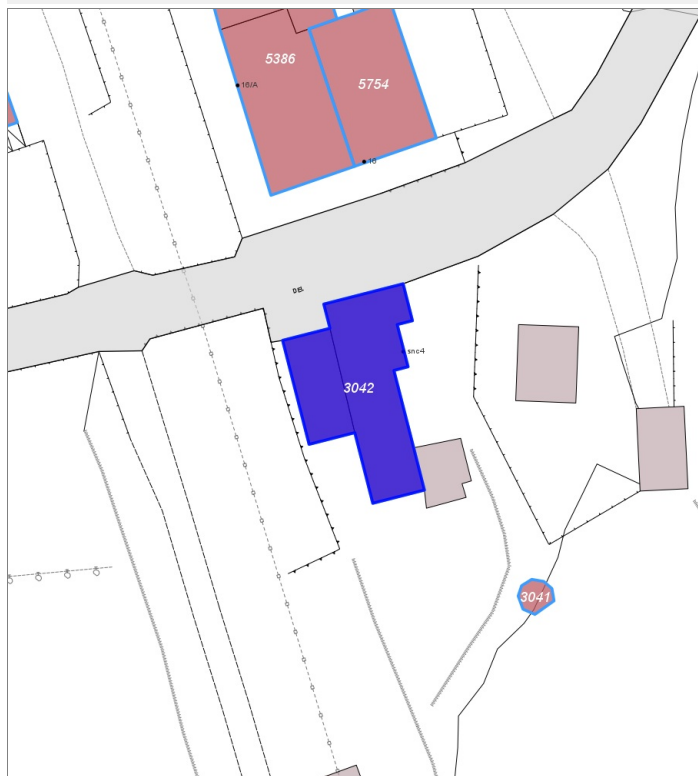
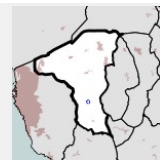


FOTO n° 1482 (edificio 5754)



Edifici associati alla Scheda:

ID 3042



Informazioni sulla Scheda

- **Data rilevazione** 02/11/2021
- **Ambito** rurale
- **Località** Parrana San Martino
- **Tipologia insediativa** edificio isolato su lotto

Informazioni sull'Edificio 3042

Unità volumetriche dell'Edificio 3042

N°	Foglio	Particella	Superficie coperta CTR (m²)	N° piani	Piani interrati	Mansarda
8223	92	306	66.75			
9331			27.33			

Funzioni d'uso

- **Usi prevalente:**
- **Usi standard:** residenziale
- **Usi presenti:** altro

Tipologia edilizia
annesso (generico)

Rilievi fotografici

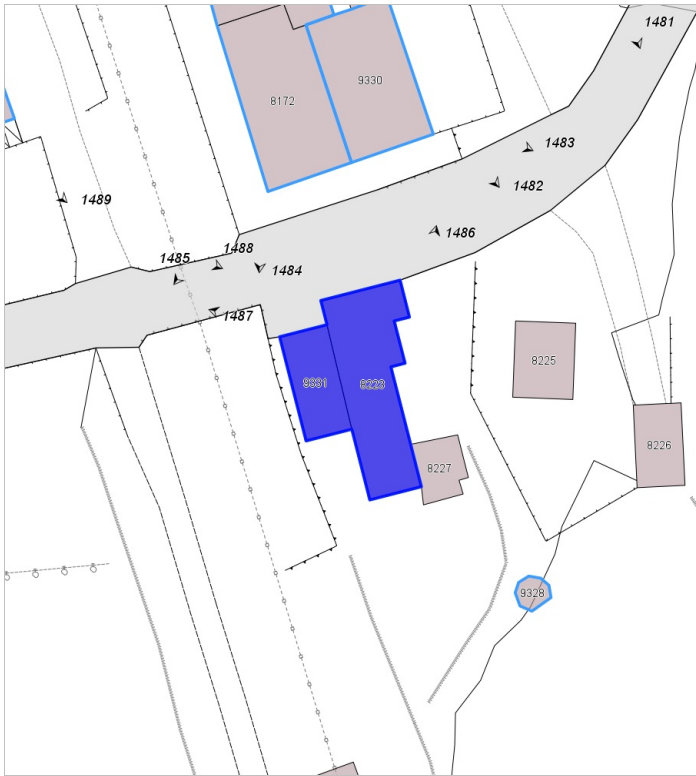


FOTO n° 1486 (edificio 3042)

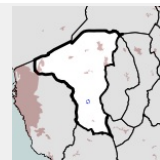


FOTO n° 1487 (edificio 3042)



Edifici associati alla Scheda:

ID 2673



Informazioni sulla Scheda

- **Data rilevazione** 02/11/2021
- **Ambito** rurale
- **Località** Parrana San Martino
- **Tipologia insediativa** edificio isolato su lotto

Informazioni sull'Edificio 2673

Unità volumetriche dell'Edificio 2673

N°	Foglio	Particella	Superficie coperta CTR (m²)	N° piani	Piani interrati	Mansarda
8170	89	169	97.45			

Funzioni d'uso

- **Usò prevalente:**
- **Usi standard:** residenziale
- **Usi presenti:** residenza

Tipologia edilizia

casa isolata su lotto di matrice rurale

Rilievi fotografici



FOTO n° 1488 (edificio 2673)

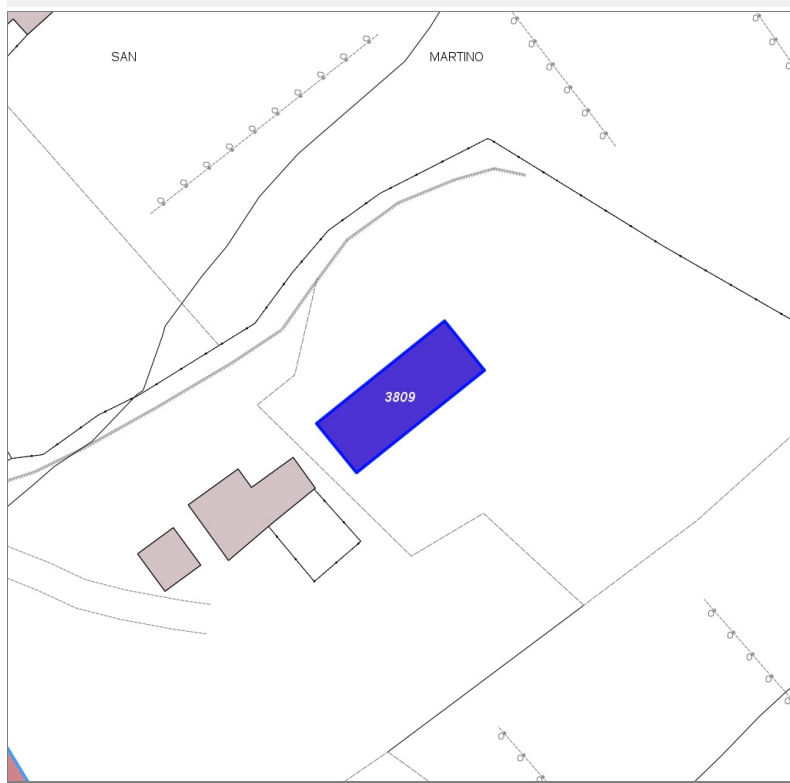
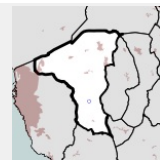


FOTO n° 1489 (edificio 2673)



Edifici associati alla Scheda:

ID 3809



Informazioni sulla Scheda

- **Data rilevazione** 02/11/2021
- **Non rilevabile:** non accessibile, è presente un cancello lungo la strada pubblica (come da foto)
- **Ambito** rurale
- **Località** Parrana San Martino
- **Tipologia insediativa** non classificabile

Informazioni sull'Edificio 3809

Unità volumetriche dell'Edificio 3809

N°	Foglio	Particella	Superficie coperta CTR (m²)	N° piani	Piani interrati	Mansarda
9311	92	283	43.89			

Funzioni d'uso

- **Usò prevalente:**
- **Usi standard:**
- **Usi presenti:** altro

Rilievi fotografici

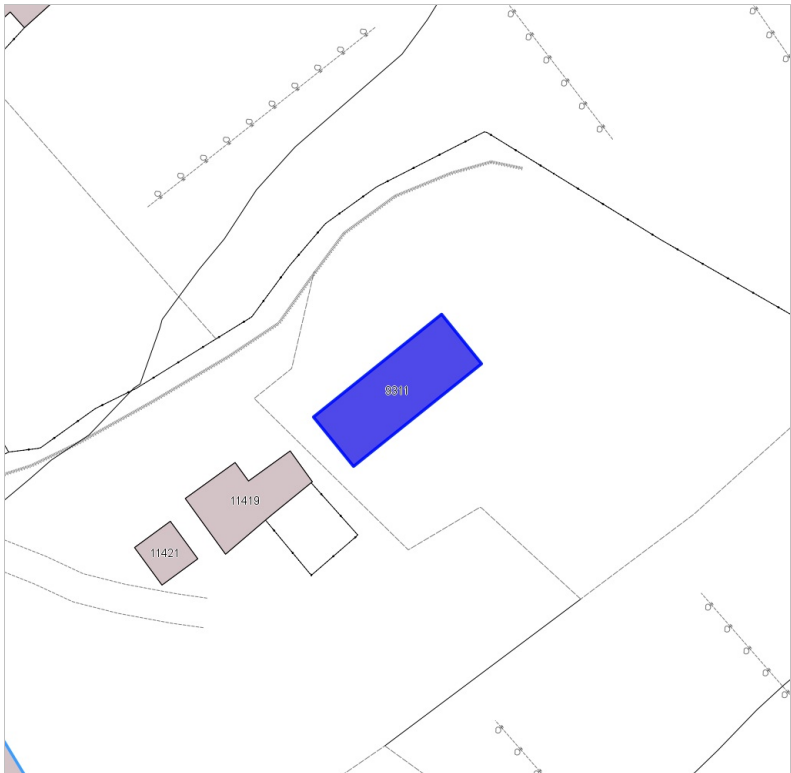
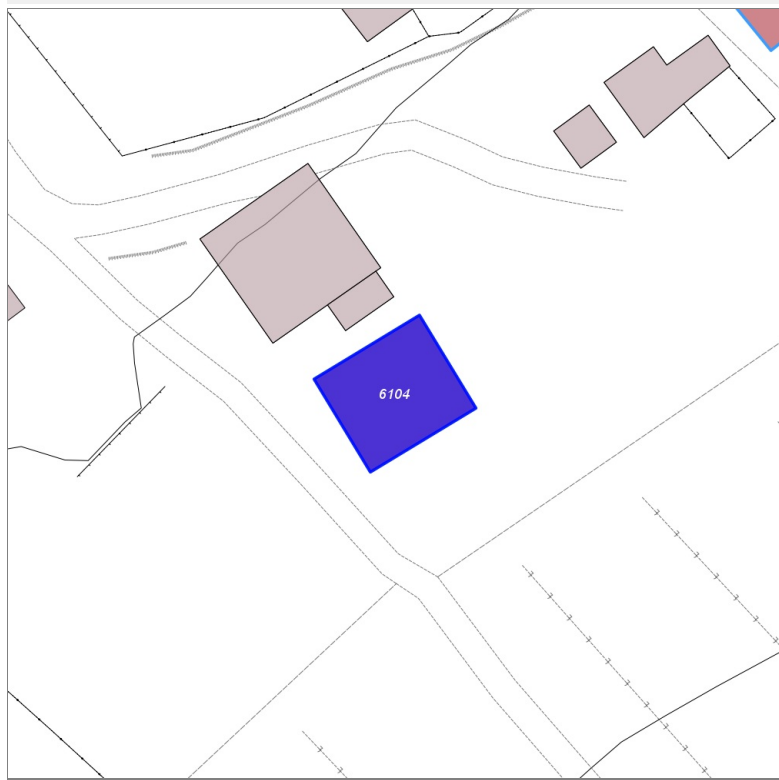
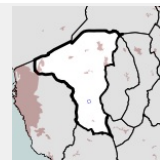


FOTO n° 4105 (pertinenza)



Edifici associati alla Scheda:

ID 6104

**Informazioni sulla Scheda**

- **Data rilevazione** 02/11/2021
- **Non rilevabile:** non accessibile, è presente un cancello lungo la strada pubblica (come da foto)
- **Ambito rurale**
- **Località** Parrana San Martino
- **Tipologia insediativa** non classificabile

Informazioni sull'Edificio 6104**Unità volumetriche dell'Edificio 6104**

N°	Foglio	Particella	Superficie coperta CTR (m ²)	N° piani	Piani interrati	Mansarda
9309	92	284	57.32			

Funzioni d'uso

- **Usò prevalente:**
- **Usi standard:**
- **Usi presenti:** altro

Rilievi fotografici

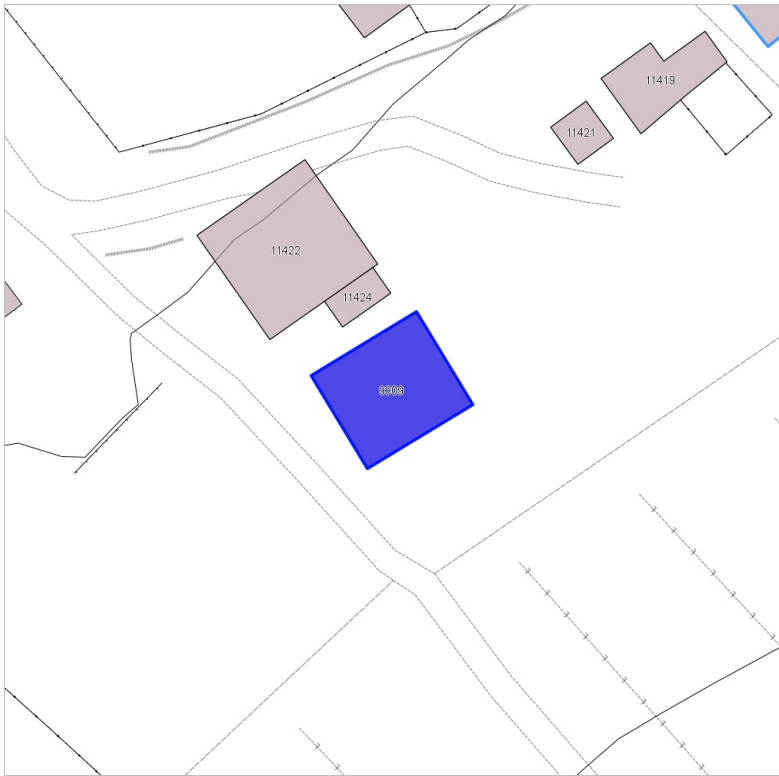
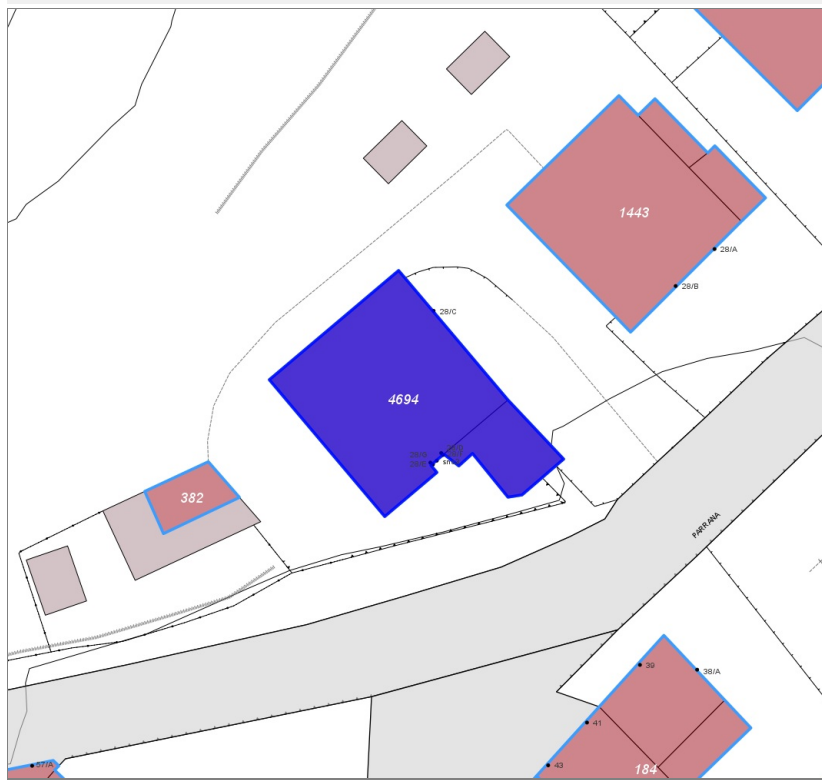
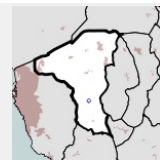


FOTO n° 4104 (pertinenza)



Edifici associati alla Scheda:

ID 4694



Informazioni sulla Scheda

- **Data rilevazione** 02/11/2021
- **Ambito** urbano
- **Località** Parrana San Martino
- **Tipologia insediativa** edificio isolato su lotto

Informazioni sull'Edificio 4694

Unità volumetriche dell'Edificio 4694

N°	Foglio	Particella	Superficie coperta CTR (m²)	N° piani	Piani interrati	Mansarda
609	90	412	171.67			
7797	90	412	32.54			

Funzioni d'uso

- **Usi prevalente:**
- **Usi standard:** residenziale
- **Usi presenti:** residenza

Tipologia edilizia
edificio a schiera

Rilievi fotografici



FOTO n° 1490 (edificio 4694)



FOTO n° 1491 (edificio 4694)

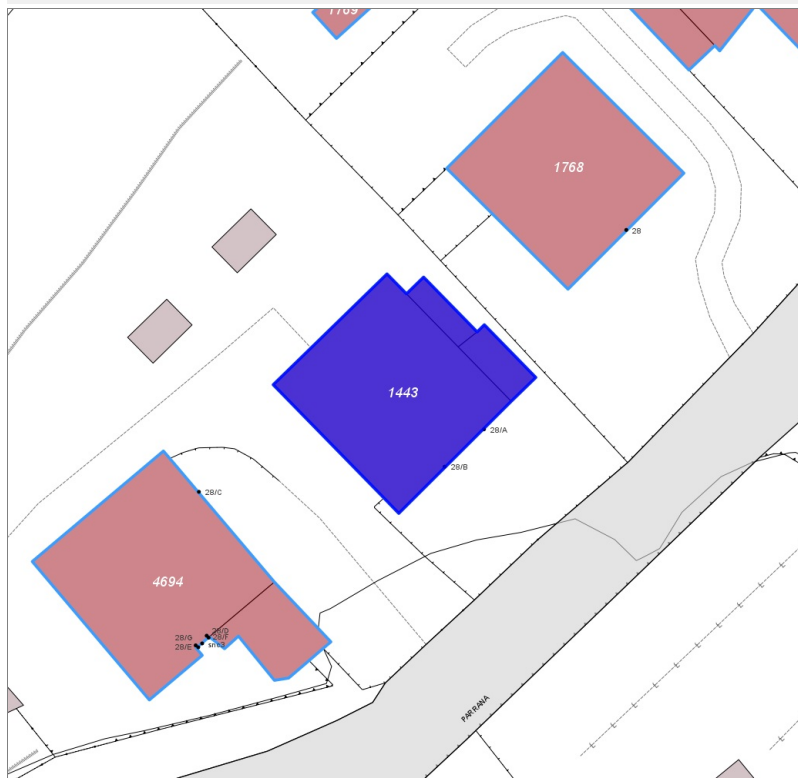
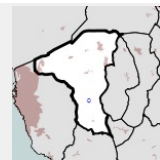


FOTO n° 1492 (edificio 4694)



Edifici associati alla Scheda:

ID 1443



Informazioni sulla Scheda

- **Data rilevazione** 02/11/2021
- **Ambito** urbano
- **Località** Parrana San Martino
- **Tipologia insediativa** edificio isolato su lotto

Informazioni sull'Edificio 1443

Unità volumetriche dell'Edificio 1443

N°	Foglio	Particella	Superficie coperta CTR (m ²)	N° piani	Piani interrati	Mansarda
601	90	323	161.79			
602	90	323	10.29			
604	90	323	14.48			

Funzioni d'uso

- **Usò prevalente:**
- **Usi standard:** residenziale
- **Usi presenti:** residenza misto

Tipologia edilizia

casa isolata su lotto

Rilievi fotografici

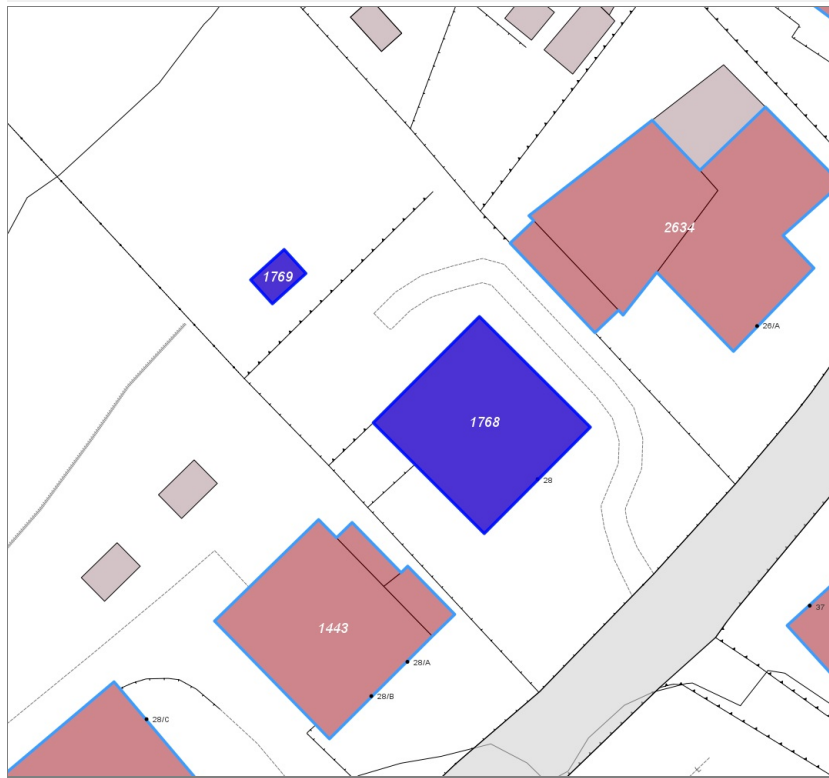
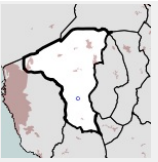


FOTO n° 1493 (edificio 1443)



Edifici associati alla Scheda:

ID 1768 | ID 1769



Informazioni sulla Scheda

- **Data rilevazione** 02/11/2021
- **Ambito** urbano
- **Località** Parrana San Martino
- **Tipologia insediativa** edificio isolato su lotto

Informazioni sull'Edificio 1768

Unità volumetriche dell'Edificio 1768

N°	Foglio	Particella	Superficie coperta CTR (m²)	N° piani	Piani interrati	Mansarda
7744	90	300	159.94			

Funzioni d'uso

- **Usò prevalente:**
- **Usi standard:** residenziale
- **Usi presenti:** residenza

Tipologia edilizia

casa isolata su lotto

Informazioni sull'Edificio 1769

Unità volumetriche dell'Edificio 1769

N°	Foglio	Particella	Superficie coperta CTR (m²)	N° piani	Piani interrati	Mansarda
13892	90	300	9.91			

Funzioni d'uso

- **Usò prevalente:**
- **Usi standard:**
- **Usi presenti:** residenza

Rilievi fotografici

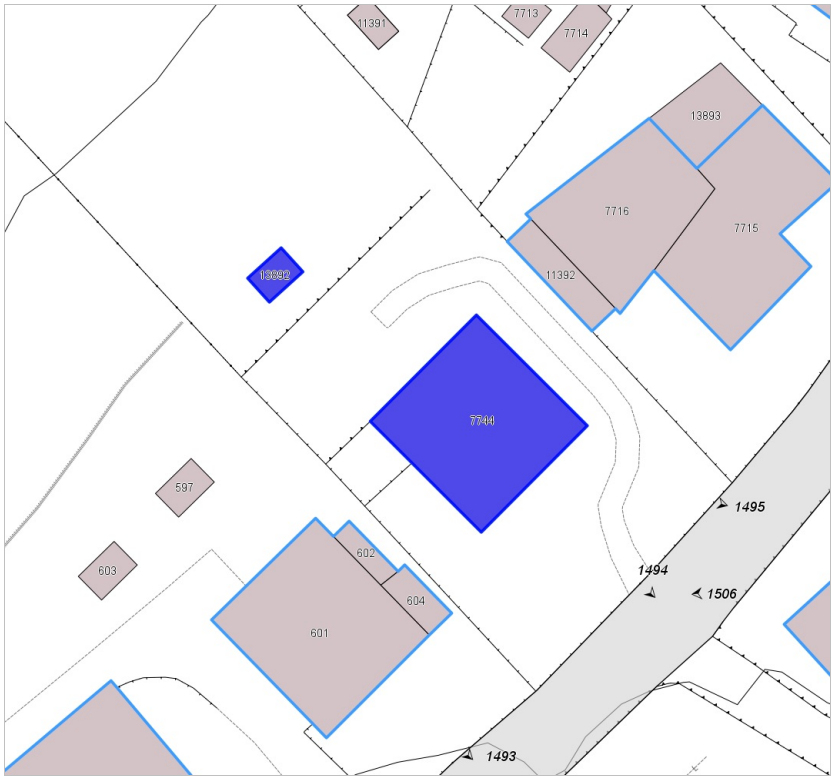


FOTO n° 1494 (edificio 1768)

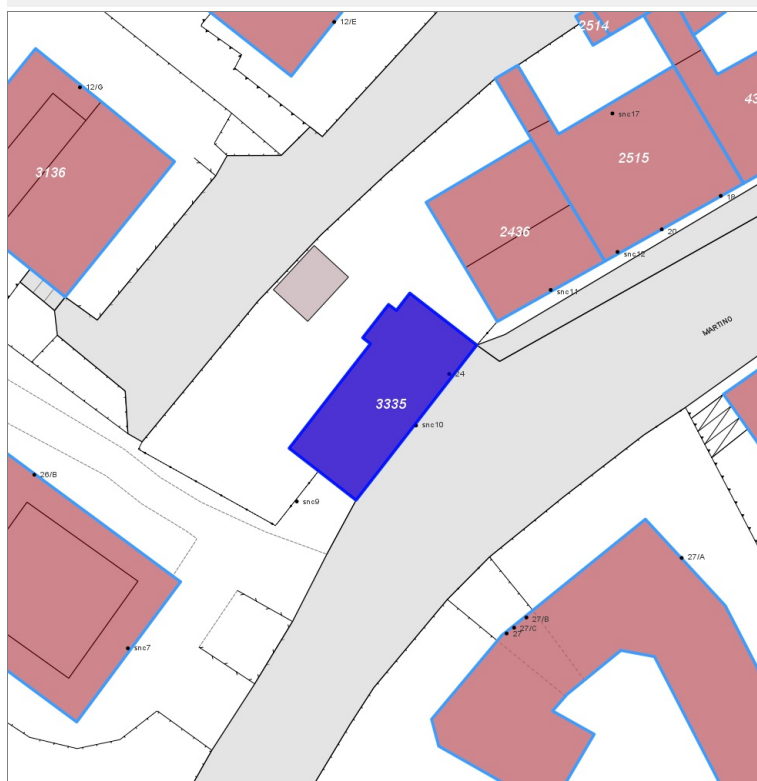
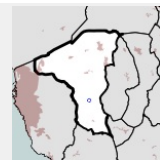


FOTO n° 1495 (edificio 1768)



Edifici associati alla Scheda:

ID 3335



Informazioni sulla Scheda

- **Data rilevazione** 02/11/2021
- **Ambito** urbano
- **Località** Parrana San Martino
- **Tipologia insediativa** lineare lungo strada

Informazioni sull'Edificio 3335

Unità volumetriche dell'Edificio 3335

N°	Foglio	Particella	Superficie coperta CTR (m²)	N° piani	Piani interrati	Mansarda
7515	90	205	86.48			

Funzioni d'uso

- **Usò prevalente:**
- **Usi standard:**
- **Usi presenti:** industria

Tipologia edilizia

casa isolata su lotto

Rilievi fotografici



FOTO n° 1496 (edificio 3335)

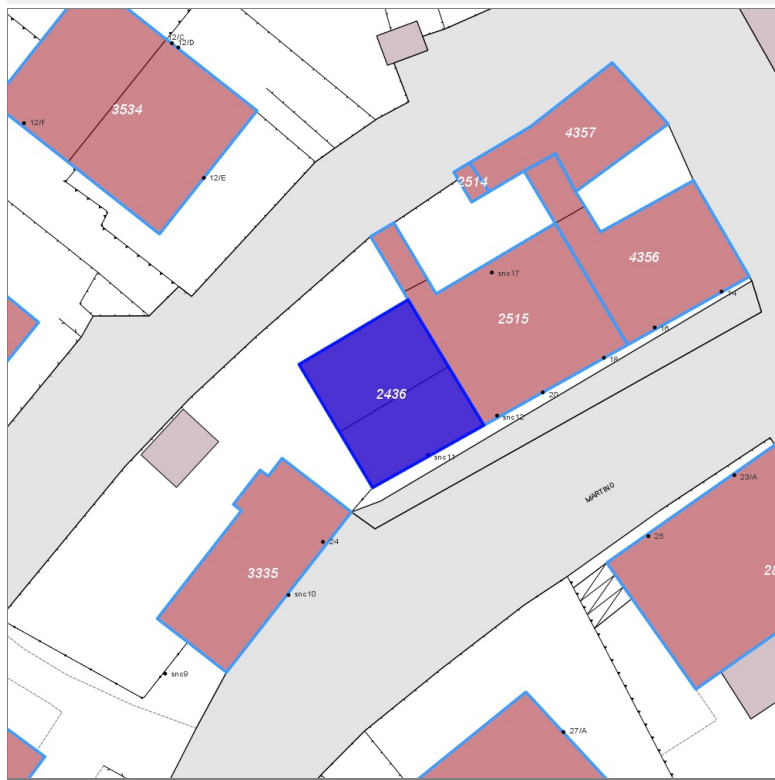
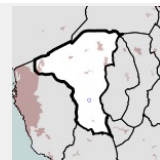


FOTO n° 1497 (edificio 3335)



Edifici associati alla Scheda:

ID 2436



Informazioni sulla Scheda

- **Data rilevazione** 02/11/2021
- **Ambito** urbano
- **Località** Parrana San Martino
- **Tipologia insediativa** lineare lungo strada

Informazioni sull'Edificio 2436

Unità volumetriche dell'Edificio 2436

N°	Foglio	Particella	Superficie coperta CTR (m ²)	N° piani	Piani interrati	Mansarda
7510	90	206	47.28			
13896	90	206	40.28			

Funzioni d'uso

- **Usi prevalente:**
- **Usi standard:** residenziale
- **Usi presenti:** servizi

Tipologia edilizia
edificio a schiera

Rilievi fotografici

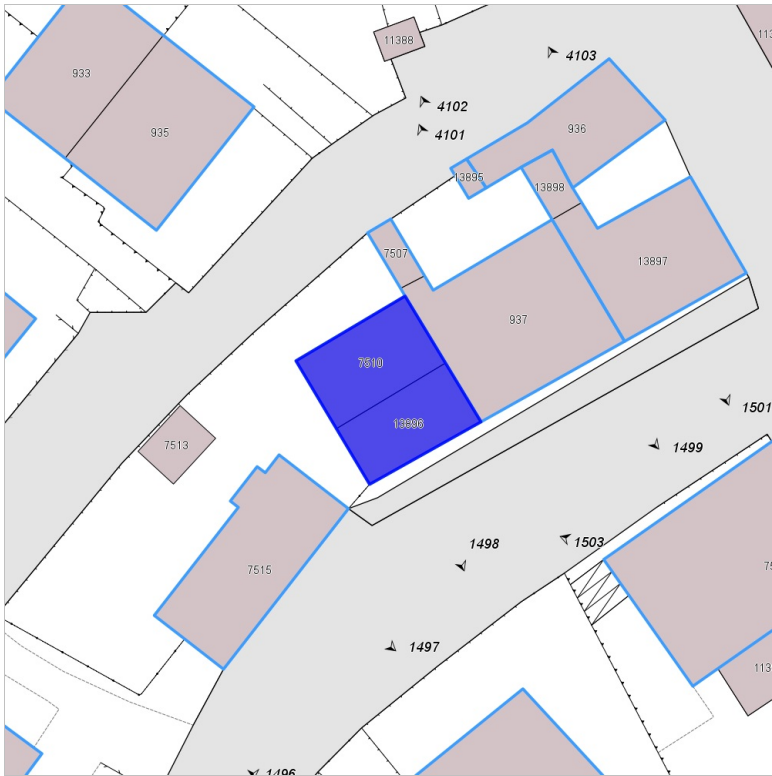
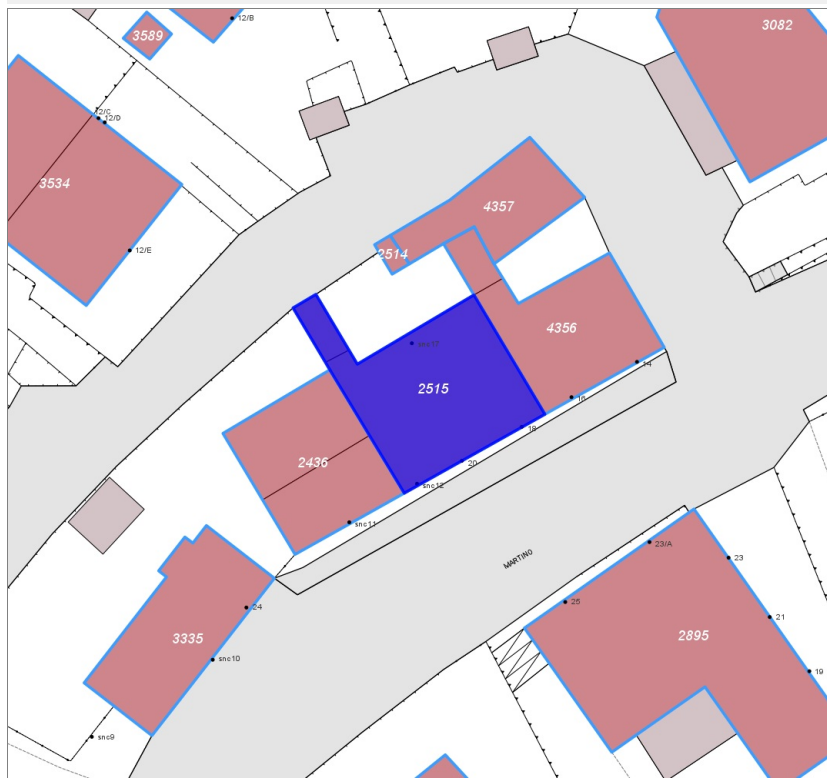
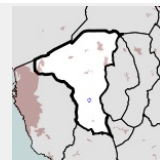


FOTO n° 1498 (edificio 2436)



Edifici associati alla Scheda:

ID 2515



Informazioni sulla Scheda

- **Data rilevazione** 02/11/2021
- **Ambito** urbano
- **Località** Parrana San Martino
- **Tipologia insediativa** edificio isolato su lotto

Informazioni sull'Edificio 2515

Unità volumetriche dell'Edificio 2515

N°	Foglio	Particella	Superficie coperta CTR (m²)	N° piani	Piani interrati	Mansarda
937	90	207	111.23			
7507	90	207	8.36			

Funzioni d'uso

- **Usi prevalente:**
- **Usi standard:** residenziale
- **Usi presenti:** residenza

Tipologia edilizia
edificio a schiera

Rilievi fotografici

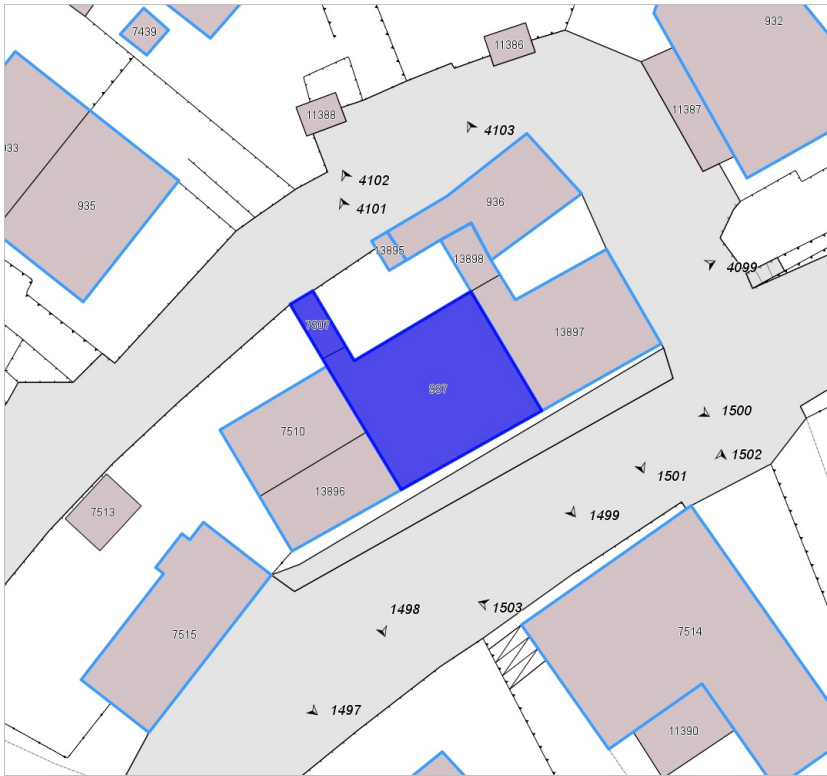


FOTO n° 1499 (edificio 2515)



FOTO n° 4101 (edificio 2515)

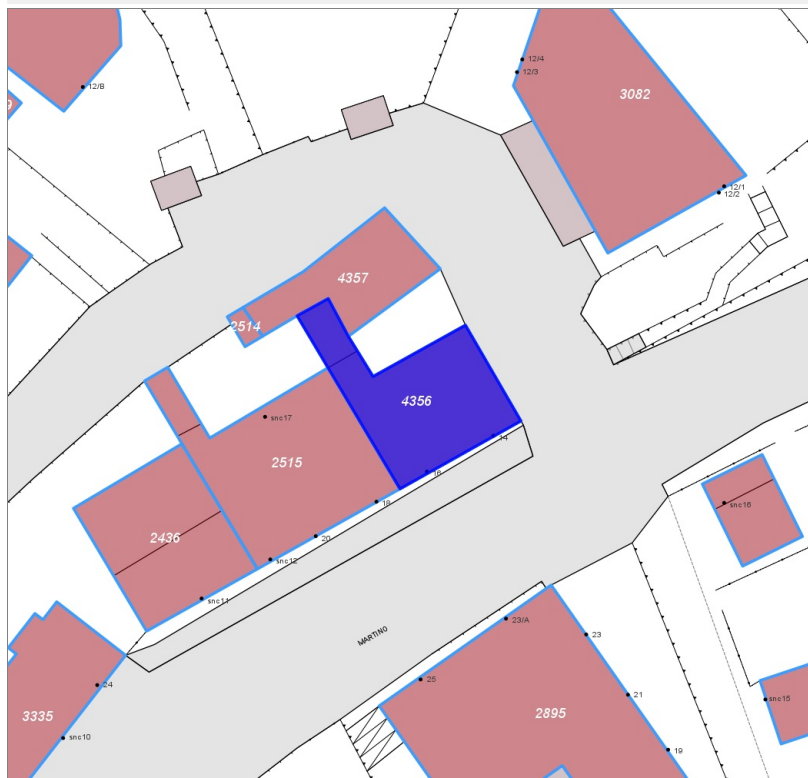
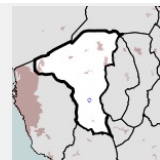


FOTO n° 4102 (edificio 2515)



Edifici associati alla Scheda:

ID 4356



Informazioni sulla Scheda

- **Data rilevazione** 02/11/2021
- **Ambito** urbano
- **Località** Parrana San Martino
- **Tipologia insediativa** lineare lungo strada

Informazioni sull'Edificio 4356

Unità volumetriche dell'Edificio 4356

N°	Foglio	Particella	Superficie coperta CTR (m ²)	N° piani	Piani interrati	Mansarda
13897	90	208	78.93			
13898			9.9			

Funzioni d'uso

- **Usò prevalente:**
- **Usi standard:**
- **Usi presenti:** residenza

Rilievi fotografici

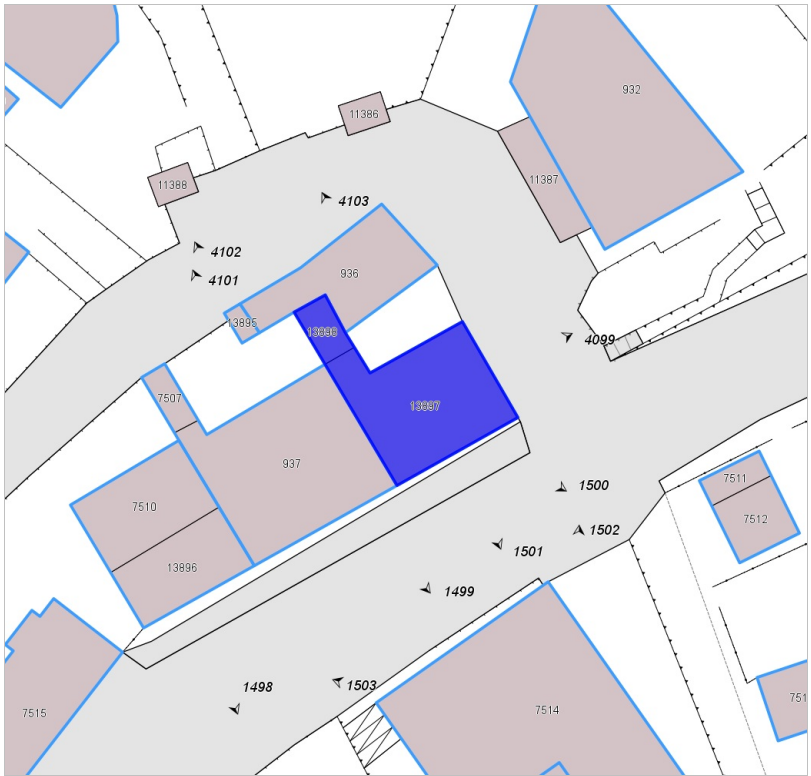


FOTO n° 1500 (edificio 4356)



FOTO n° 1501 (edificio 4356)



FOTO n° 4099 (edificio 4356)

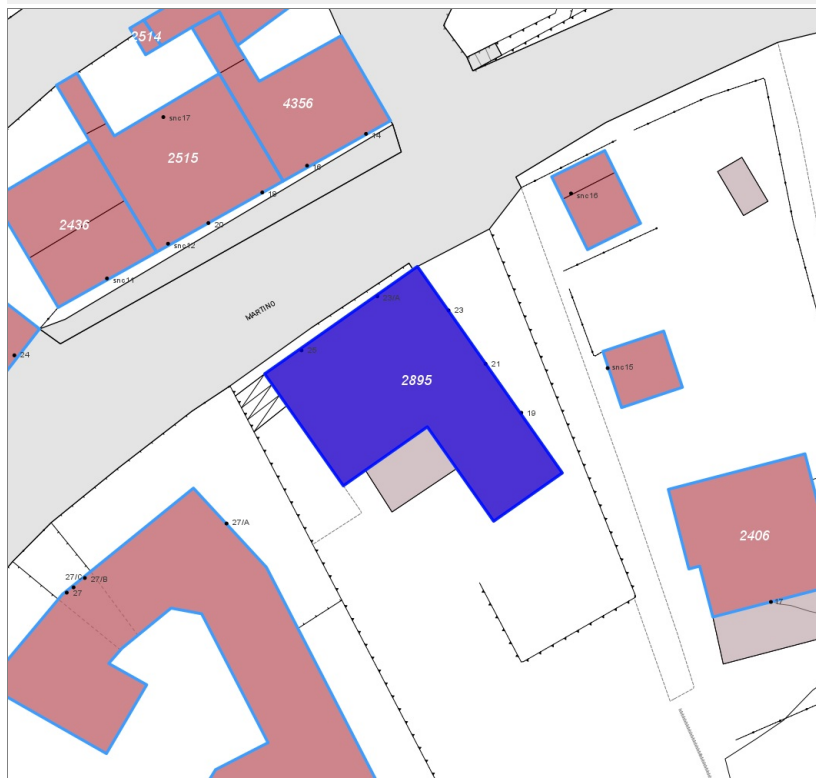
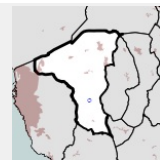


FOTO n° 4103 (edificio 4356)



Edifici associati alla Scheda:

ID 2895



Informazioni sulla Scheda

- **Data rilevazione** 02/11/2021
- **Ambito** urbano
- **Località** Parrana San Martino
- **Tipologia insediativa** lineare lungo strada

Informazioni sull'Edificio 2895

Unità volumetriche dell'Edificio 2895

N°	Foglio	Particella	Superficie coperta CTR (m²)	N° piani	Piani interrati	Mansarda
7514	92	3	213.77			

Funzioni d'uso

- **Usò prevalente:**
- **Usi standard:** residenziale
- **Usi presenti:** residenza servizi

Tipologia edilizia

edificio a schiera

Rilievi fotografici

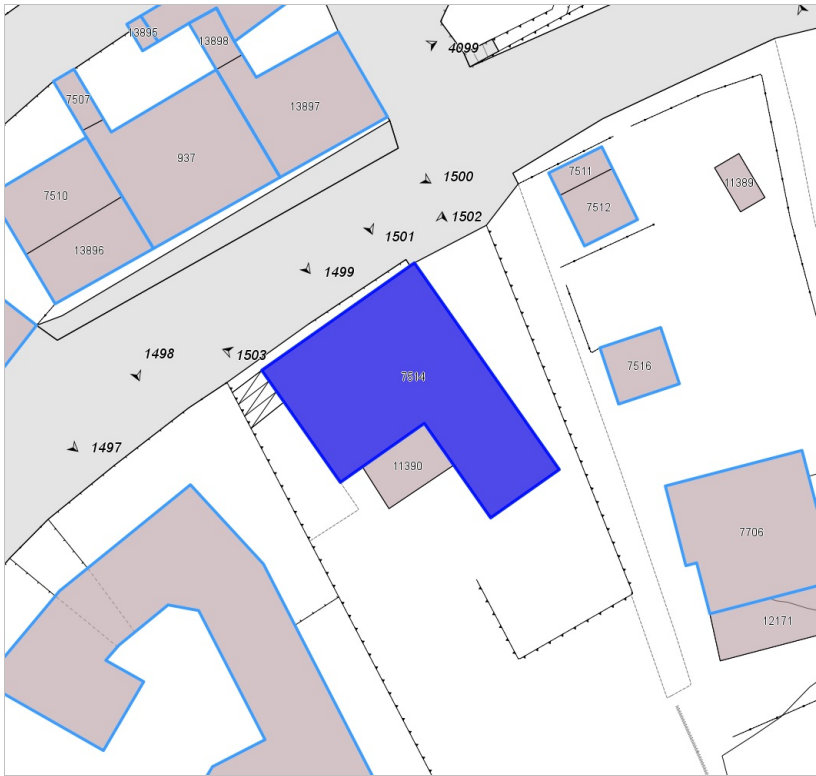


FOTO n° 1502 (edificio 2895)



FOTO n° 1503 (edificio 2895)

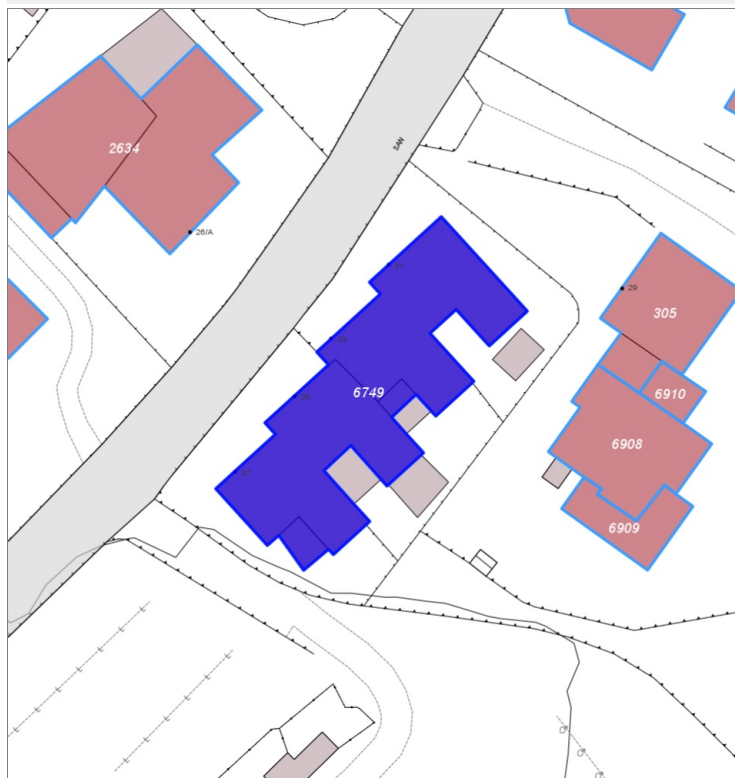
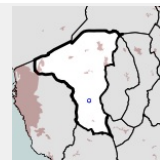


FOTO n° 4097 (edificio 2895)



Edifici associati alla Scheda:

ID 6749



Informazioni sulla Scheda

- **Data rilevazione** 05/11/2021
- **Ambito** urbano
- **Località** Parrana San Martino
- **Tipologia insediativa** lineare lungo strada

Informazioni sull'Edificio 6749

Unità volumetriche dell'Edificio 6749

N°	Foglio	Particella	Superficie coperta CTR (m ²)	N° piani	Piani interrati	Mansarda
598	92	225	174.99			
959	92	225	6.5			
7743	92	225	176.34			
12181	92	225	12.1			

Funzioni d'uso

- **Usò prevalente:**
- **Usi standard:** residenziale
- **Usi presenti:** residenza

Tipologia edilizia
edificio a schiera

Rilievi fotografici



FOTO n° 1504 (edificio 6749)



FOTO n° 1505 (edificio 6749)

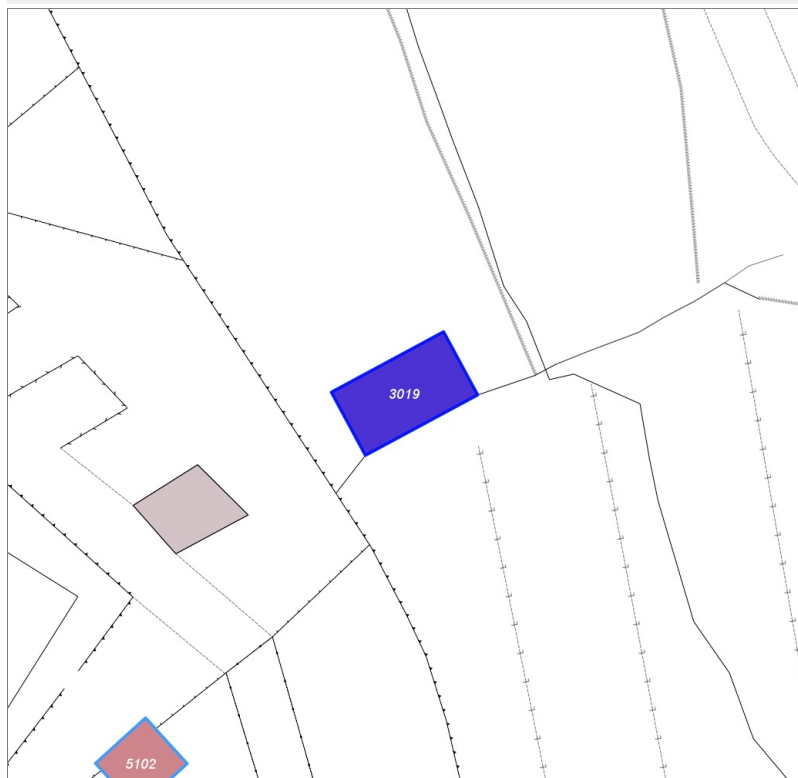
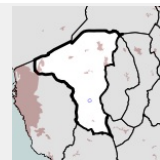


FOTO n° 1506 (edificio 6749)



Edifici associati alla Scheda:

ID 3019



Informazioni sulla Scheda

- **Data rilevazione** 05/11/2021
- **Non rilevabile:** non accessibile, come da foto la proprietà presenta un cancello chiuso su strada
- **Ambito** rurale
- **Località** Parrana San Martino
- **Tipologia insediativa** non classificabile

Informazioni sull'Edificio 3019

Unità volumetriche dell'Edificio 3019

N°	Foglio	Particella	Superficie coperta CTR (m ²)	N° piani	Piani interrati	Mansarda
596	92	323	35.16			

Funzioni d'uso

- **Usò prevalente:**
- **Usi standard:**
- **Usi presenti:** altro

Rilievi fotografici

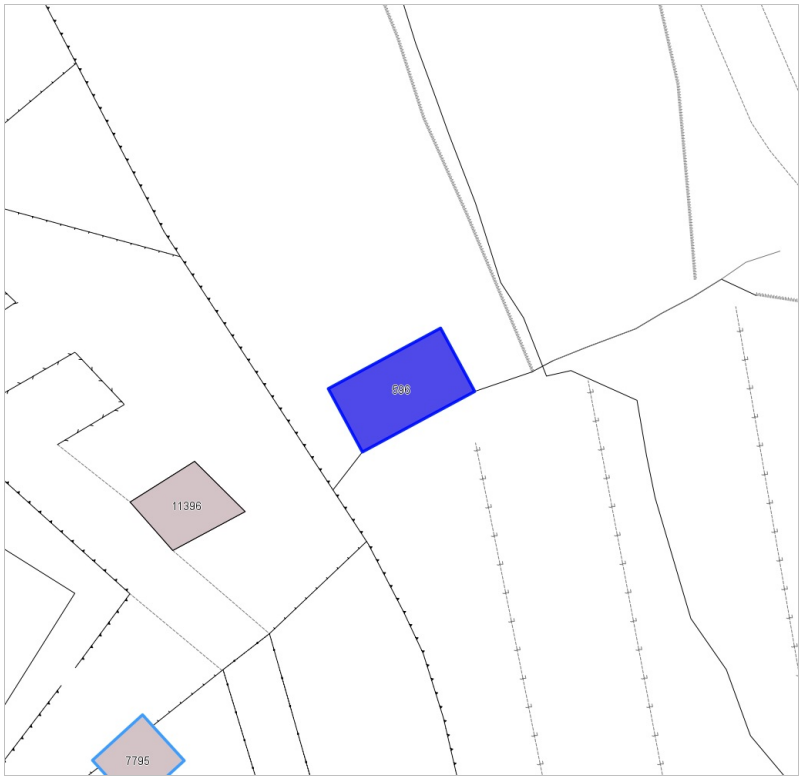
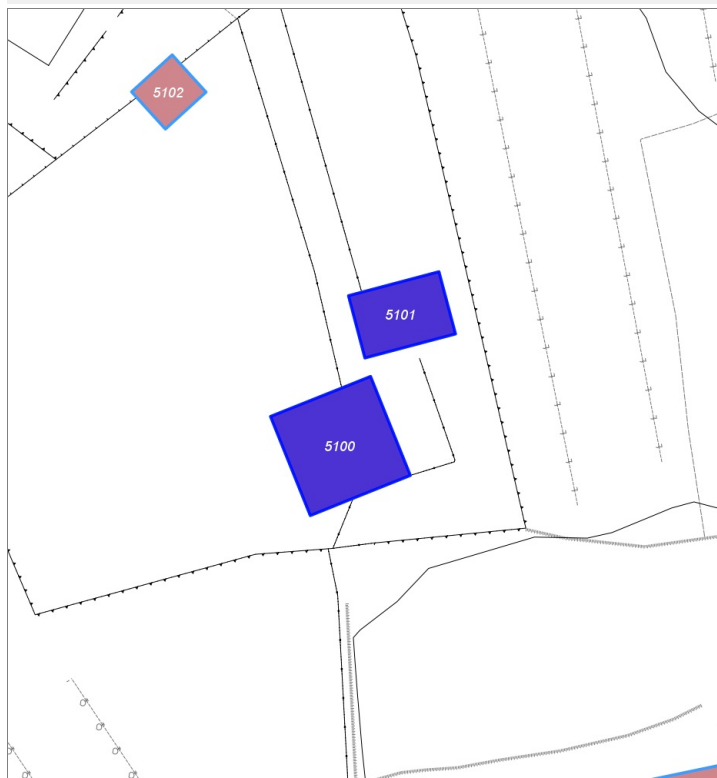
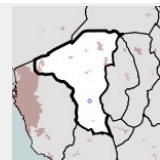


FOTO n° 4098 (pertinenza)



Edifici associati alla Scheda:

ID 5100 | ID 5101



Informazioni sulla Scheda

- **Data rilevazione** 05/11/2021
- **Non rilevabile:** non accessibile
- **Ambito** rurale
- **Località** Parrana San Martino
- **Tipologia insediativa** non classificabile

Informazioni sull'Edificio 5100

Unità volumetriche dell'Edificio 5100

N°	Foglio	Particella	Superficie coperta CTR (m ²)	N° piani	Piani interrati	Mansarda
11404	92	114	66.71			

Funzioni d'uso

- **Usò prevalente:**
- **Usi standard:**
- **Usi presenti:** residenza

Informazioni sull'Edificio 5101

Unità volumetriche dell'Edificio 5101

N°	Foglio	Particella	Superficie coperta CTR (m ²)	N° piani	Piani interrati	Mansarda
11403	92	114	34.98			

Funzioni d'uso

- **Usò prevalente:**
- **Usi standard:**
- **Usi presenti:** residenza