

## Gruppo di lavoro

*Sindaco*

**Adelio Antolini**

*Assessore all'urbanistica*

**Mila Giommetti**

*Progettista*

*Dirigente e Responsabile del Procedimento*

**Leonardo Zinna**

*Ufficio di piano*

**Federica Tani, Francesca Guerrazzi**

*Servizio edilizia privata e SUAP*

**Claudio Belcari** (fino al 6/10/2023)

**Sandro Lischi** (dal 7/10/2023)

*Garante dell'informazione e della partecipazione*

**Annamaria Sinno** (fino al 17/04/2023)

**Francesca Guerrazzi** (dal 18/04/2023)

*Co - progettista*

**Chiara Nostrato**

*Collaborazione al progetto urbanistico*

**Benedetta Biaggini**

*Collaboratori aspetti grafici e rilievi p.e.e.*

**Giulia D'Ercole, Giovanna Montoro, Marco Lischi**

*Aspetti geologici e sismici*

**Federica Tani**

*Aspetti idraulici*

**PR.I.MA. INGEGNERIA STP - Nicola Buchignani**

*Valutazione ambientale strategica e*

*Valutazione di incidenza ambientale*

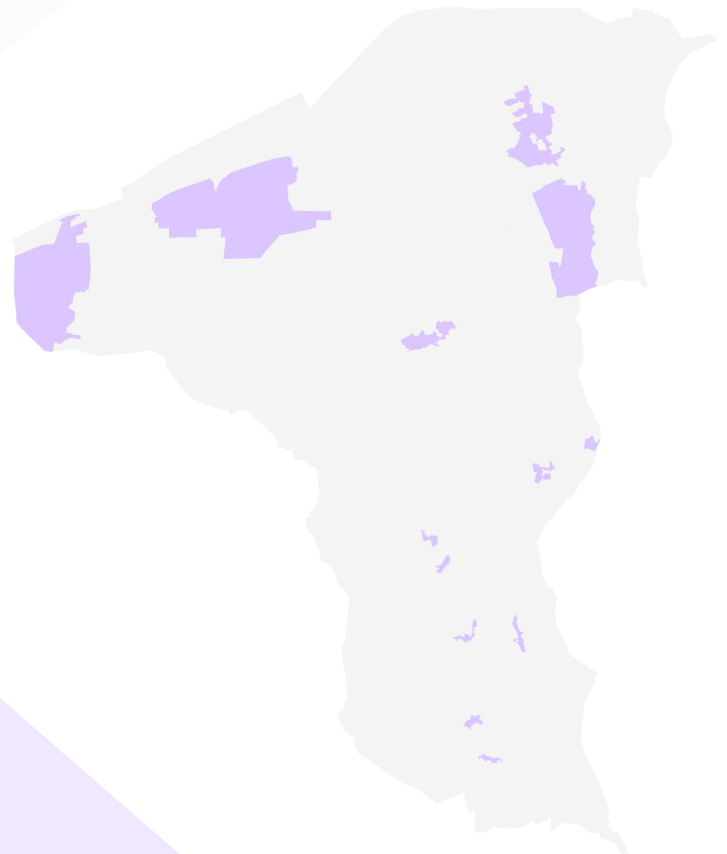
**Andrea Giraldi**

*Aspetti cartografici e Database Geografico*

**LDP Progetti GIS srl**

*Aspetti partecipativi*

**SIMURG RICERCHE - Claudia Casini**



**QC02 - Patrimonio edilizio soggetto a schedatura (rilievi 2021-2022)**

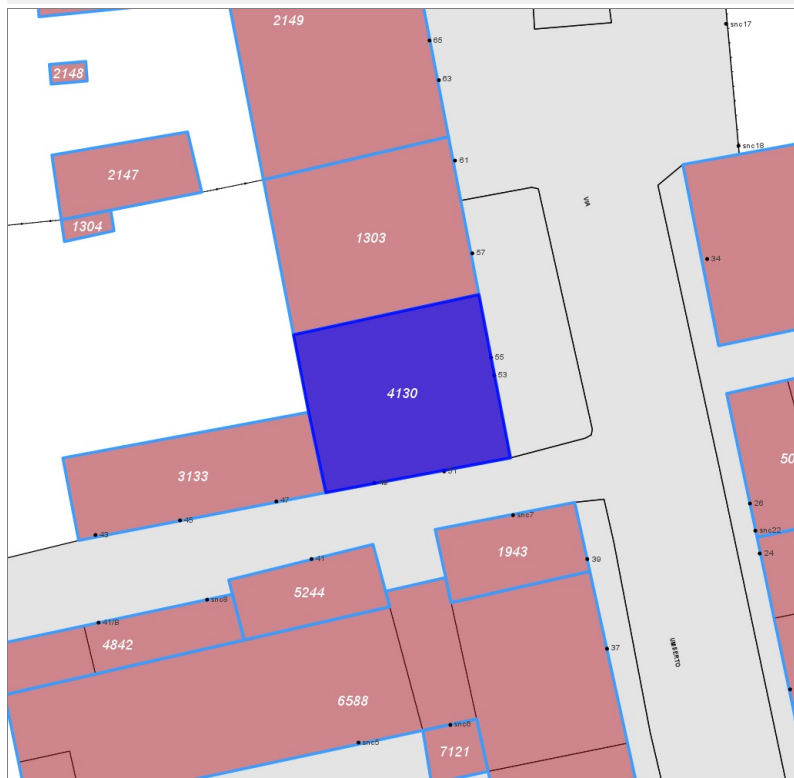
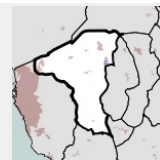
**(da scheda n.2.301 a n.2.300)**

**dicembre 2023**



## Edifici associati alla Scheda:

ID 4130



## Informazioni sulla Scheda

- **Data rilevazione** 23/05/2022
- **Ambito** urbano
- **Località** Collesalveti
- **Tipologia insediativa** lineare lungo strada

## Informazioni sull'Edificio 4130

### Unità volumetriche dell'Edificio 4130

N°	Foglio	Particella	Superficie coperta CTR (m²)	N° piani	Piani interrati	Mansarda
6200	52	171	152.13			

### Funzioni d'uso

- **Usò prevalente:**
- **Usi standard:** residenziale
- **Usi presenti:** residenza

**Tipologia edilizia**  
edificio a schiera

## Rilievi fotografici

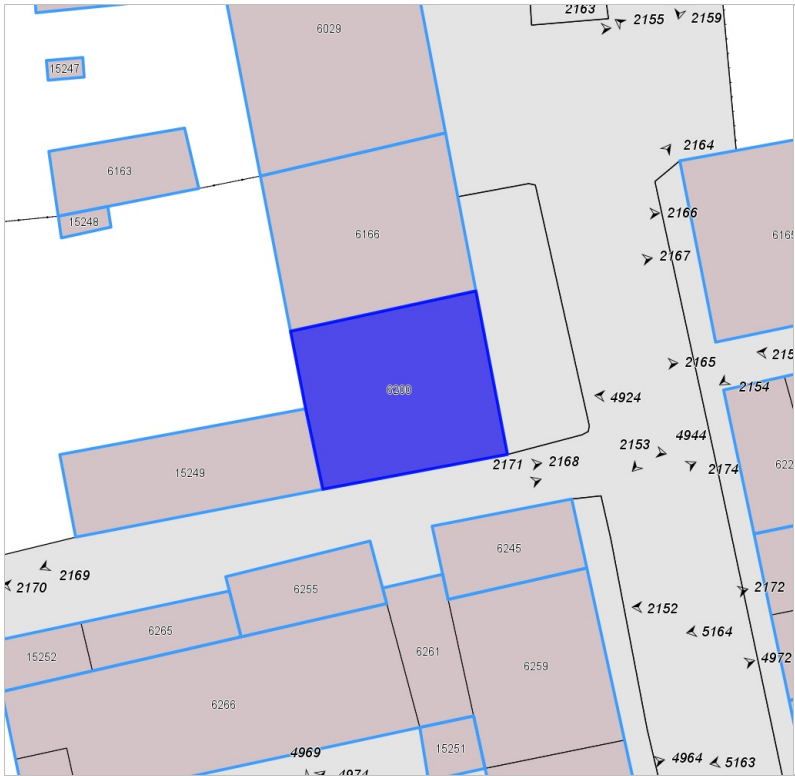


FOTO n° 2165 (edificio 4130)

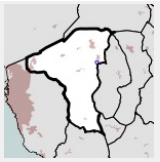


FOTO n° 4944 (edificio 4130)



## Edifici associati alla Scheda:

ID 3704 | ID 3705



## Informazioni sulla Scheda

- **Data rilevazione** 23/05/2022
- **Ambito** urbano
- **Località** Collesalvetti
- **Tipologia insediativa** lineare lungo strada

## Informazioni sull'Edificio 3704

### Unità volumetriche dell'Edificio 3704

N°	Foglio	Particella	Superficie coperta CTR (m²)	N° piani	Piani interrati	Mansarda
6959	52	347	30.17			

### Funzioni d'uso

- **Usò prevalente:**
- **Usi standard:** residenziale
- **Usi presenti:** residenza

### Tipologia edilizia

annesso (generico)

## Informazioni sull'Edificio 3705

### Unità volumetriche dell'Edificio 3705

N°	Foglio	Particella	Superficie coperta CTR (m²)	N° piani	Piani interrati	Mansarda
7009	52	347	73.57			
7010	52	347	11.38			

### Funzioni d'uso

- **Usò prevalente:** residenziale
- **Usi standard:**
- **Usi presenti:** residenza

### Tipologia edilizia

edificio a schiera

## Rilievi fotografici

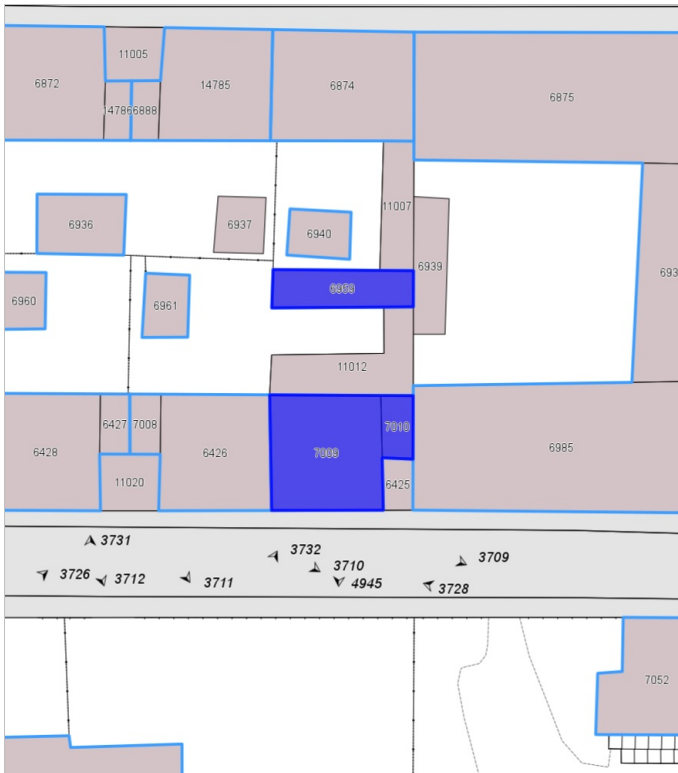


FOTO n° 4945 (edificio 3705)

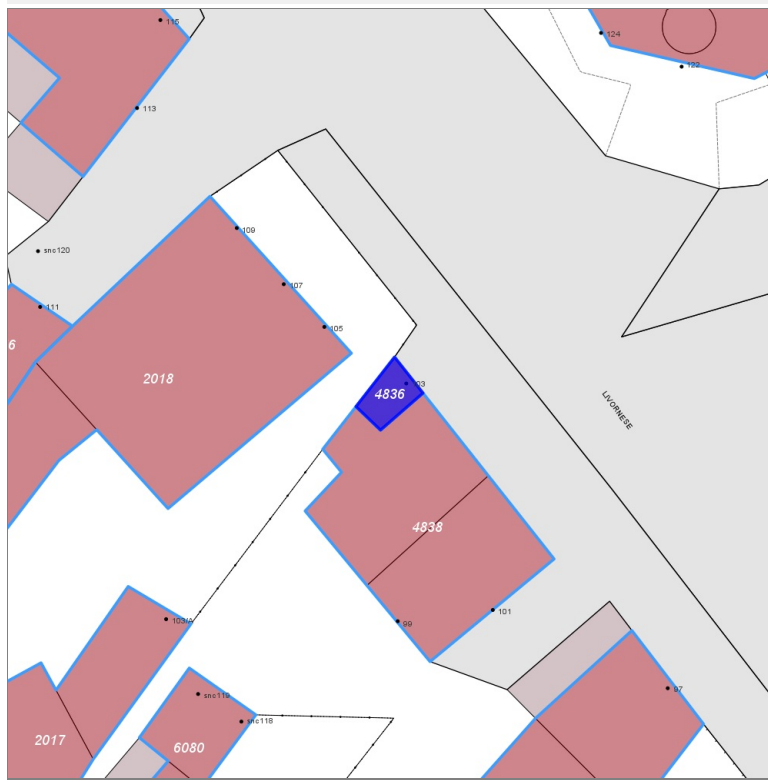
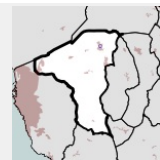


FOTO n° 3709 (edificio 3705)



**Edifici associati alla Scheda:**

ID 4836



**Informazioni sulla Scheda**

- **Data rilevazione** 23/05/2022
- **Ambito** urbano
- **Località** Vicarello
- **Tipologia insediativa** lineare lungo strada

**Informazioni sull'Edificio 4836**

**Unità volumetriche dell'Edificio 4836**

N°	Foglio	Particella	Superficie coperta CTR (m <sup>2</sup> )	N° piani	Piani interrati	Mansarda
13131	22	1595	7.78			

**Funzioni d'uso**

- **Usò prevalente:**
- **Usi standard:** residenziale
- **Usi presenti:** residenza commercio

**Tipologia edilizia**  
edificio a schiera

**Rilievi fotografici**

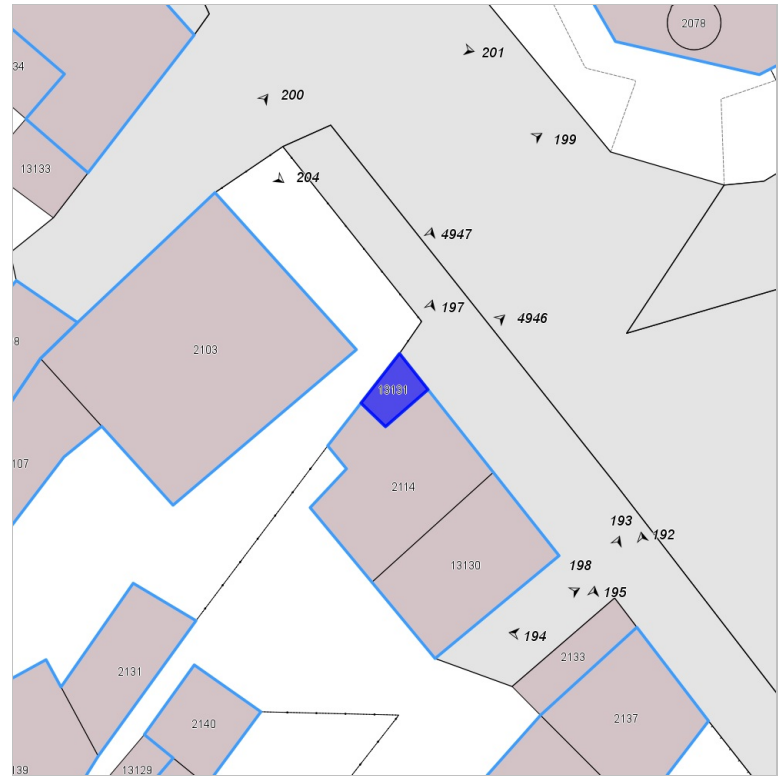


FOTO n° 4946 (edificio 4836)



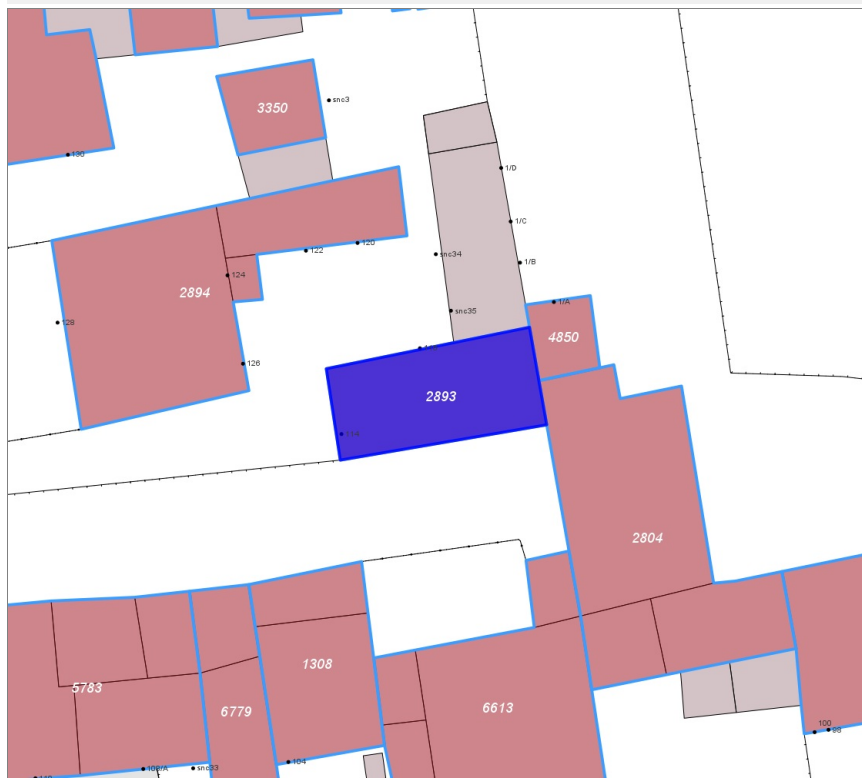
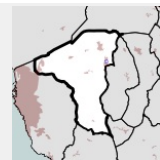
FOTO n° 4947 (edificio 4836)





**Edifici associati alla Scheda:**

ID 2893



**Informazioni sulla Scheda**

- **Data rilevazione** 25/05/2022
- **Ambito** urbano
- **Località** Collesalveti
- **Tipologia insediativa** edificio isolato su lotto

**Informazioni sull'Edificio 2893**

**Unità volumetriche dell'Edificio 2893**

N°	Foglio	Particella	Superficie coperta CTR (m²)	N° piani	Piani interrati	Mansarda
5578	52	27	78.89			

**Funzioni d'uso**

- **Usò prevalente:** residenziale
- **Usi standard:** residenziale
- **Usi presenti:** residenza

**Tipologia edilizia**

**casa isolata su lotto**

**Rilievi fotografici**



FOTO n° 4948 (edificio 2893)

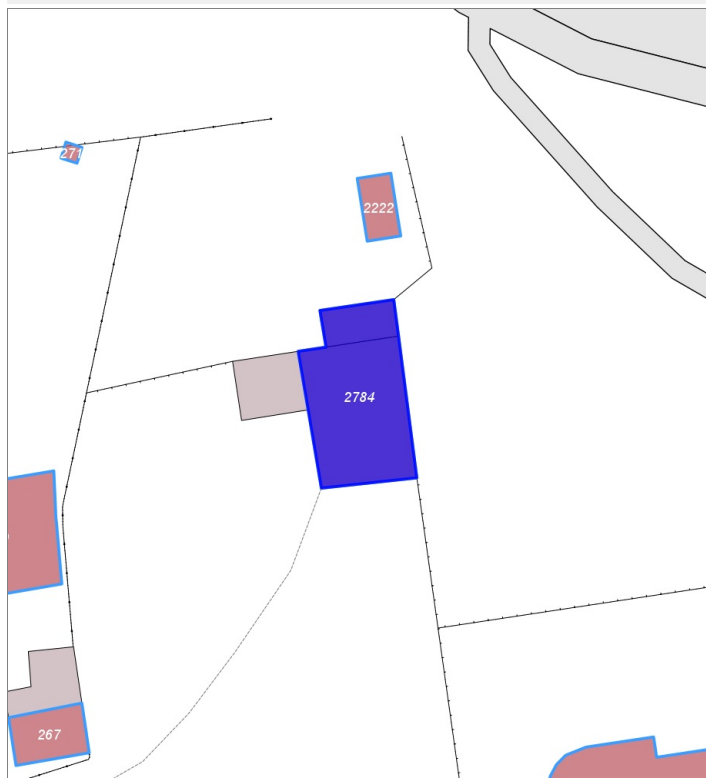
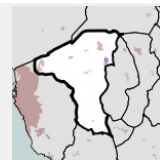


FOTO n° 4949 (edificio 2893)



## Edifici associati alla Scheda:

ID 2784



## Informazioni sulla Scheda

- **Data rilevazione** 27/05/2022
- **Ambito** urbano
- **Località** Collesalvetti
- **Tipologia insediativa** edificio isolato su lotto

## Informazioni sull'Edificio 2784

## Unità volumetriche dell'Edificio 2784

N°	Foglio	Particella	Superficie coperta CTR (m²)	N° piani	Piani interrati	Mansarda
4899	52	1022	13.01			
4904	52	1022	66.11			

## Funzioni d'uso

- **Usò prevalente:**
- **Usi standard:** residenziale
- **Usi presenti:** residenza

## Tipologia edilizia

casa isolata su lotto

## Rilievi fotografici

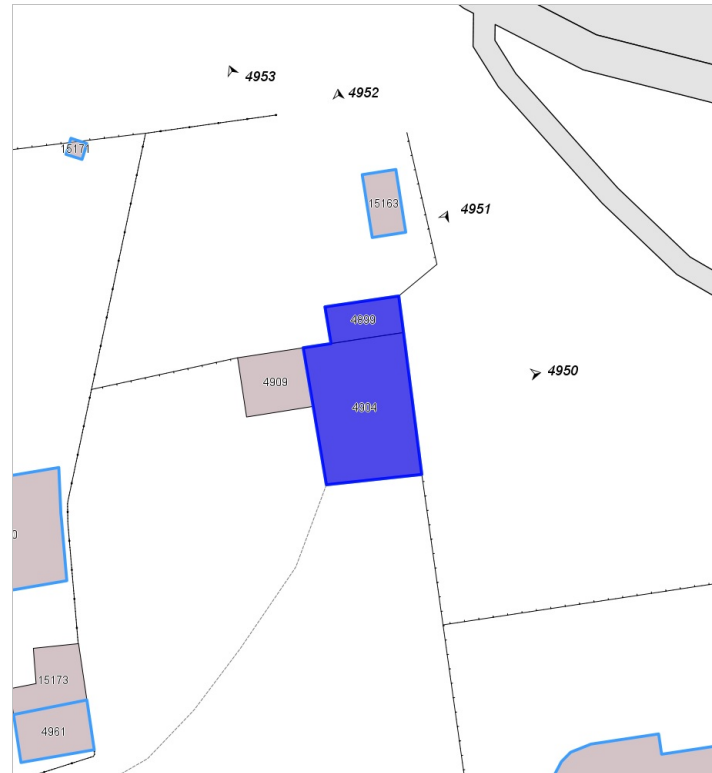


FOTO n° 4950 (edificio 2784)



FOTO n° 4951 (edificio 2784)



FOTO n° 4952 (edificio 2784)

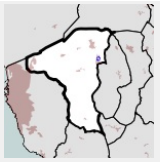


FOTO n° 4953 (edificio 2784)



## Edifici associati alla Scheda:

ID 3370 | ID 3371



## Informazioni sulla Scheda

- **Data rilevazione** 27/05/2022
- **Ambito** urbano
- **Località** Collesalveti
- **Tipologia insediativa** edificio isolato su lotto
- **Note**  
Purtroppo l'edificio è recintato e presenta delle grandi alberature che impediscono la visuale.

## Informazioni sull'Edificio 3370

### Unità volumetriche dell'Edificio 3370

N°	Foglio	Particella	Superficie coperta CTR (m <sup>2</sup> )	N° piani	Piani interrati	Mansarda
5325	52	9	136.51			

### Funzioni d'uso

- **Usi prevalente:** residenziale
- **Usi standard:**
- **Usi presenti:** residenza

**Tipologia edilizia**  
villa

## Informazioni sull'Edificio 3371

### Unità volumetriche dell'Edificio 3371

N°	Foglio	Particella	Superficie coperta CTR (m <sup>2</sup> )	N° piani	Piani interrati	Mansarda
5311	52	9	40.71			
15166			5.56			
15167	52	9	33.44			

### Funzioni d'uso

- **Usi prevalente:**
- **Usi standard:**
- **Usi presenti:** residenza

## Rilievi fotografici



FOTO n° 4956 (edificio 3370)



FOTO n° 2078 (edificio 3370)

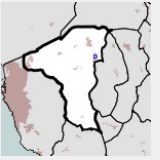


FOTO n° 4955 (edificio 3370)



Edifici associati alla Scheda:

ID 2783 | ID 6770



Informazioni sulla Scheda

- **Data rilevazione** 27/05/2022
- **Ambito** urbano
- **Località** Collesalvetti
- **Tipologia insediativa** edificio isolato su lotto

Informazioni sull'Edificio 2783

Unità volumetriche dell'Edificio 2783

N°	Foglio	Particella	Superficie coperta CTR (m²)	N° piani	Piani interrati	Mansarda
4980	52	1022	173.47			

Funzioni d'uso

- **Usò prevalente:** residenziale
- **Usi standard:** residenziale
- **Usi presenti:** residenza

Tipologia edilizia

**casa isolata su lotto**

Informazioni sull'Edificio 6770

Unità volumetriche dell'Edificio 6770

N°	Foglio	Particella	Superficie coperta CTR (m²)	N° piani	Piani interrati	Mansarda
4977	52	616	42.36			
4998	52	615	45.16			

Funzioni d'uso

- **Usò prevalente:**
- **Usi standard:** residenziale
- **Usi presenti:** residenza

Tipologia edilizia

**annesso (generico)**

Rilievi fotografici



FOTO n° 4958 (edificio 2783)



FOTO n° 2074 (edificio 2783)



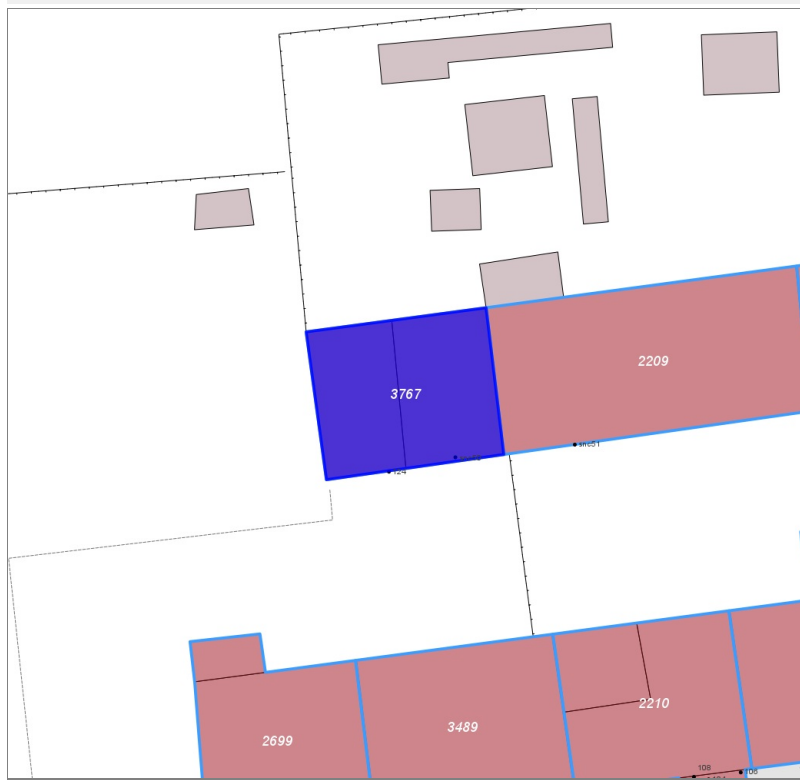
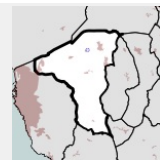
FOTO n° 4954 (edificio 6770)





Edifici associati alla Scheda:

ID 3767



**Informazioni sulla Scheda**

- **Data rilevazione** 27/05/2022
- **Ambito** rurale
- **Località** Mortaiolo
- **Tipologia insediativa** non classificabile

**Informazioni sull'Edificio 3767**

**Unità volumetriche dell'Edificio 3767**

N°	Foglio	Particella	Superficie coperta CTR (m <sup>2</sup> )	N° piani	Piani interrati	Mansarda
12772	17	362	55.8			
12773	17	346	64.66			

**Funzioni d'uso**

- **Usi prevalente:**
- **Usi standard:** residenziale
- **Usi presenti:** altro

**Tipologia edilizia**  
edificio a schiera

**Rilievi fotografici**

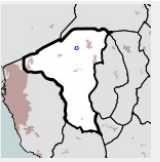


FOTO n° 4959 (edificio 3767)



## Edifici associati alla Scheda:

ID 2209 | ID 2210



## Informazioni sulla Scheda

- **Data rilevazione** 27/05/2022
- **Ambito** rurale
- **Località** Mortaiolo
- **Tipologia insediativa** lineare lungo strada

## Informazioni sull'Edificio 2209

### Unità volumetriche dell'Edificio 2209

N°	Foglio	Particella	Superficie coperta CTR (m <sup>2</sup> )	N° piani	Piani interrati	Mansarda
2775	17	40	205.85			

### Funzioni d'uso

- **Usò prevalente:**
- **Usi standard:** residenziale
- **Usi presenti:** residenza

### Tipologia edilizia

**annesso (generico)**

## Informazioni sull'Edificio 2210

### Unità volumetriche dell'Edificio 2210

N°	Foglio	Particella	Superficie coperta CTR (m <sup>2</sup> )	N° piani	Piani interrati	Mansarda
2826	17	40	30.28			
10432			4.45			
12767	17	40	96.94			

### Funzioni d'uso

- **Usò prevalente:**
- **Usi standard:** residenziale
- **Usi presenti:** residenza

### Tipologia edilizia

**edificio a schiera**

## Rilievi fotografici



FOTO n° 4960 (edificio 2209)




FOTO n° 4961 (edificio 2210)

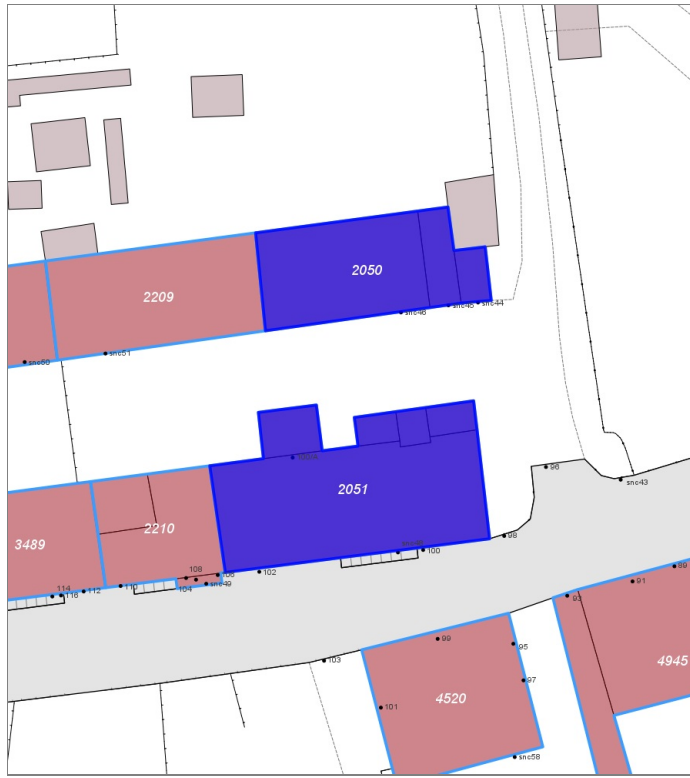
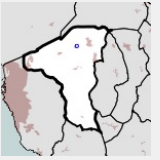


FOTO n° 4962 (edificio 2210)



**Edifici associati alla Scheda:**

ID 2050 | ID 2051 |



**Informazioni sulla Scheda**

- **Data rilevazione** 27/05/2022
- **Ambito** rurale
- **Località** Mortaiolo
- **Tipologia insediativa** lineare lungo strada

**Informazioni sull'Edificio 2050**

**Unità volumetriche dell'Edificio 2050**

N°	Foglio	Particella	Superficie coperta CTR (m <sup>2</sup> )	N° piani	Piani interrati	Mansarda
2783	17	41	16.23			
12771	17	358	29.69			
12774	17	41	158.69			

**Funzioni d'uso**

- **Usò prevalente:**
- **Usi standard:** residenziale
- **Usi presenti:** residenza

**Tipologia edilizia**

**annesso (generico)**

**Informazioni sull'Edificio 2051**

**Unità volumetriche dell'Edificio 2051**

N°	Foglio	Particella	Superficie coperta CTR (m <sup>2</sup> )	N° piani	Piani interrati	Mansarda
2805	17	41	13.91			
2806	17	41	26.84			
2808	17	41	10.54			
2810	17	41	12.06			
2813	17	41	284.29			

**Funzioni d'uso**

- **Usò prevalente:** residenziale
- **Usi standard:**
- **Usi presenti:** residenza

**Tipologia edilizia**

**edificio a schiera**

**Rilievi fotografici**



FOTO n° 4963 (edificio 2050)



FOTO n° 656 (edificio 2051)

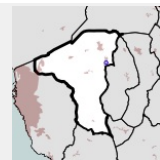


FOTO n° 655 (edificio 2051)



Edifici associati alla Scheda:

ID 6588



## Informazioni sulla Scheda

- **Data rilevazione** 27/05/2022
- **Ambito** urbano
- **Località** Collesalvetti
- **Tipologia insediativa** lineare lungo strada

## Informazioni sull'Edificio 6588

### Unità volumetriche dell'Edificio 6588

N°	Foglio	Particella	Superficie coperta CTR (m <sup>2</sup> )	N° piani	Piani interrati	Mansarda
6259	52	1028	121.82			
6261	52	1028	41.34			
6266	52	1028	231.14			
6292	52	1028	13.89			
10008	52	1028	36.56			

### Funzioni d'uso

- **Usò prevalente:** direzionale e di servizio
- **Usi standard:**
- **Usi presenti:** servizi

**Tipologia edilizia**  
palazzo storico

## Rilievi fotografici

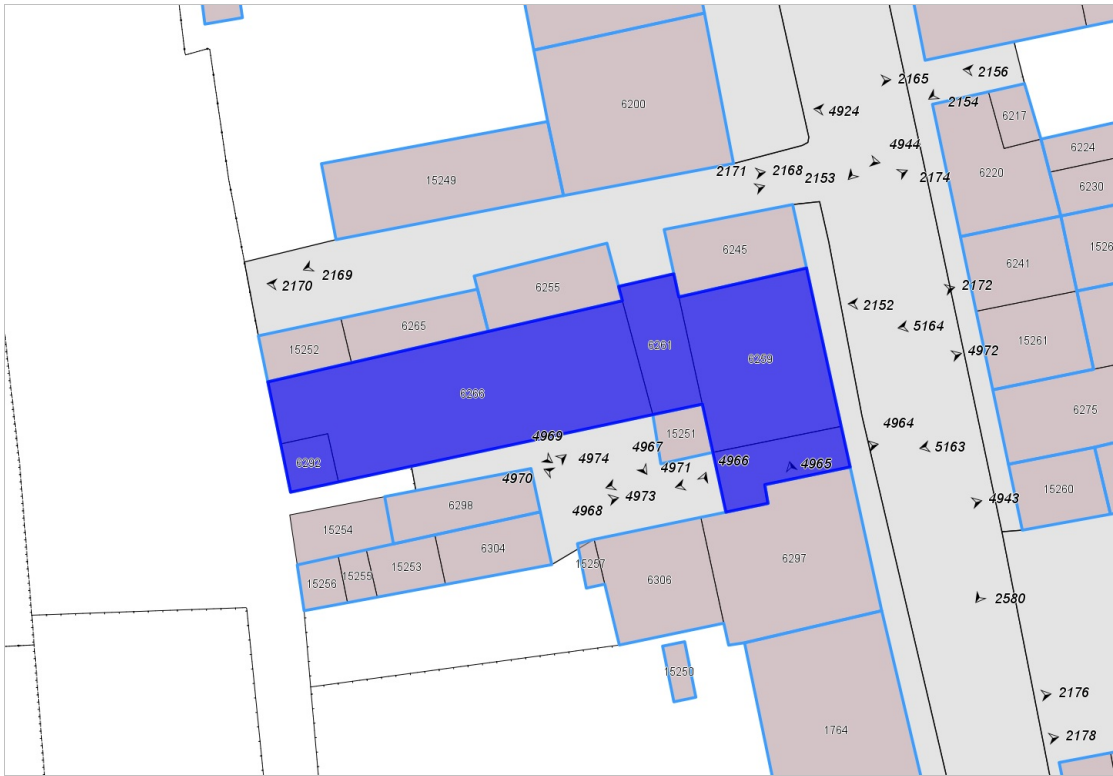


FOTO n° 2172 (edificio 6588)



FOTO n° 4964 (edificio 6588)



FOTO n° 4967 (edificio 6588)



FOTO n° 4968 (edificio 6588)



FOTO n° 4969 (edificio 6588)



FOTO n° 4971 (edificio 6588)



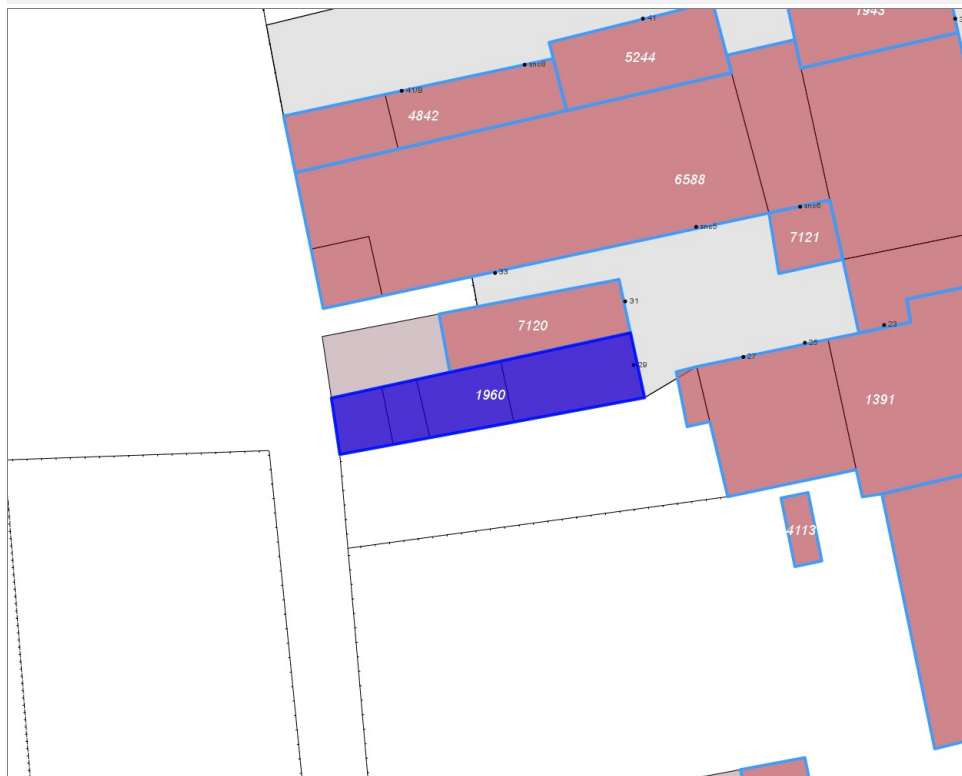
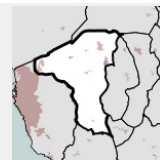
FOTO n° 4972 (edificio 6588)





Edifici associati alla Scheda:

ID 1960



Informazioni sulla Scheda

- **Data rilevazione** 27/05/2022
- **Ambito** urbano
- **Località** Collesalveti
- **Tipologia insediativa** edificio isolato su lotto

Informazioni sull'Edificio 1960

Unità volumetriche dell'Edificio 1960

N°	Foglio	Particella	Superficie coperta CTR (m <sup>2</sup> )	N° piani	Piani interrati	Mansarda
6304	52	182	32.72			
15253	52	181	20.03			
15255	52	180	8.21			
15256			11.71			

Funzioni d'uso

- **Usò prevalente:** residenziale
- **Usi standard:**
- **Usi presenti:** residenza

**Tipologia edilizia**  
edificio a schiera

Rilievi fotografici



FOTO n° 4973 (edificio 1960)

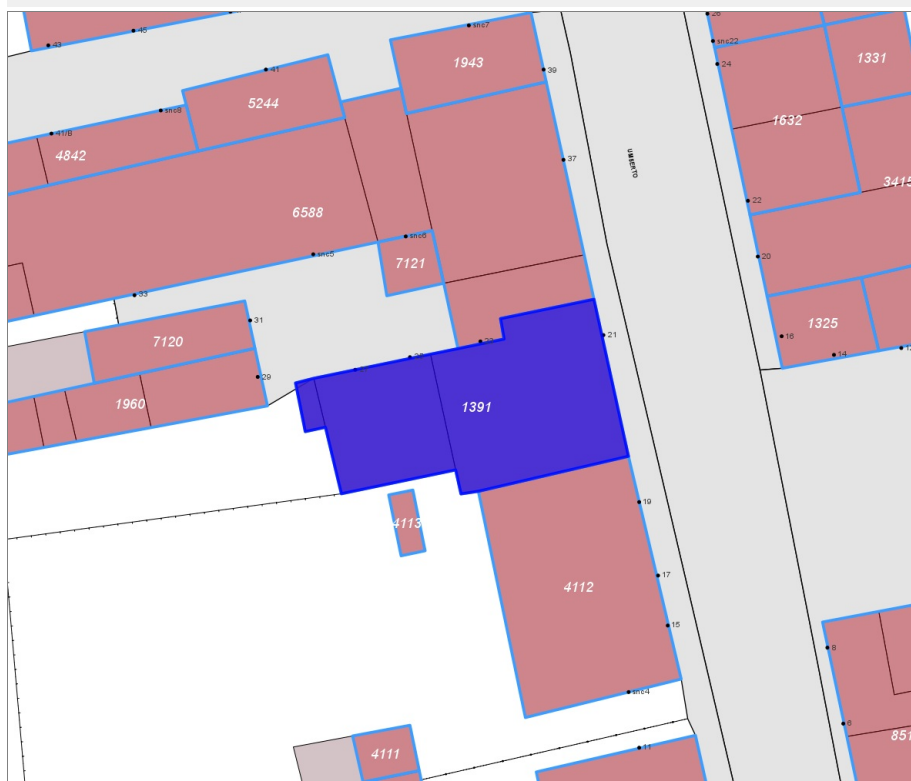
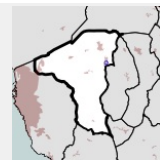


FOTO n° 4974 (edificio 1960)



## Edifici associati alla Scheda:

ID 1391



## Informazioni sulla Scheda

- **Data rilevazione** 27/05/2022
- **Ambito urbano**
- **Località** Collesalveti
- **Tipologia insediativa** lineare lungo strada

## Informazioni sull'Edificio 1391

### Unità volumetriche dell'Edificio 1391

N°	Foglio	Particella	Superficie coperta CTR (m <sup>2</sup> )	N° piani	Piani interrati	Mansarda
6297	52	185	127.8			
6306	52	185	67.75			
15257	52	184	4.77			

### Funzioni d'uso

- **Usi prevalenti:** residenziale
- **Usi standard:**
- **Usi presenti:** residenza

**Tipologia edilizia**  
edificio a schiera

## Rilievi fotografici



FOTO n° 4943 (edificio 1391)



FOTO n° 4965 (edificio 1391)



FOTO n° 4966 (edificio 1391)

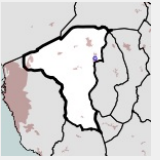


FOTO n° 4970 (edificio 1391)



**Edifici associati alla Scheda:**

ID 6445 ID 6446 ID 6861



**Informazioni sulla Scheda**

- **Data rilevazione** 27/05/2022
- **Ambito** urbano
- **Località** Collesalvetti
- **Tipologia insediativa** lineare lungo strada

**Informazioni sull'Edificio 6445**

**Unità volumetriche dell'Edificio 6445**

N°	Foglio	Particella	Superficie coperta CTR (m <sup>2</sup> )	N° piani	Piani interrati	Mansarda
6007	52	152	13.07			

**Funzioni d'uso**

- **Usi standard:** residenziale
- **Usi presenti:** residenza

**Tipologia edilizia**

**annesso (generico)**

**Informazioni sull'Edificio 6446**

**Unità volumetriche dell'Edificio 6446**

N°	Foglio	Particella	Superficie coperta CTR (m <sup>2</sup> )	N° piani	Piani interrati	Mansarda
15245	52	152	8.61			

**Funzioni d'uso**

- **Usi standard:** residenziale
- **Usi presenti:** residenza

**Tipologia edilizia**

**annesso (generico)**

**Informazioni sull'Edificio 6861**

**Unità volumetriche dell'Edificio 6861**

N°	Foglio	Particella	Superficie coperta CTR (m <sup>2</sup> )	N° piani	Piani interrati	Mansarda
5981			152.36			

**Funzioni d'uso**

- **Usi prevalente:** residenziale

**Tipologia edilizia**

**edificio a schiera**

- Usi standard: residenziale
- Usi presenti:

## Rilievi fotografici



FOTO n° 2161 (edificio 6861)



FOTO n° 2243 (edificio 6861)



FOTO n° 4975 (edificio 6861)



FOTO n° 4976 (edificio 6861)

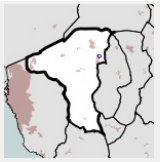


**Edifici associati alla Scheda:**

ID 2356

**Edificati Minori associati alla Scheda:**

ID 56



**Informazioni sulla Scheda**

- **Data rilevazione** 27/05/2022
- **Ambito** rurale
- **Località** Collesalvetti
- **Denominazione** Via del Valico a Pisa
- **Tipologia insediativa** casa colonica/aggregato di case coloniche

**Informazioni sull'Edificio 2356**

**Unità volumetriche dell'Edificio 2356**

N°	Foglio	Particella	Superficie coperta CTR (m <sup>2</sup> )	N° piani	Piani interrati	Mansarda
457	51	33	235.25			
459	51	33	15.17			
10679	51	33	50.95			

**Funzioni d'uso**

- **Usi prevalente:** residenziale
- **Usi standard:** residenziale
- **Usi presenti:** residenza

**Tipologia edilizia**

**palazzo storico**

**Informazioni sull'Edificato Minore 56**

**Unità volumetriche dell'Edificato Minore 56**

N°	Foglio	Particella	Superficie coperta CTR (m <sup>2</sup> )	N° piani	Piani interrati	Mansarda
10675			67.48			

**Tipo**

**baracca, manufatto precario**

**Rilievi fotografici**



FOTO n° 4982 (edificio 2356)



FOTO n° 2441 (edificio 2356)



FOTO n° 2442 (edificio 2356)



FOTO n° 4981 (edificio 2356)



FOTO n° 4994 (edificio 2356)



FOTO n° 4995 (edificio 2356)



FOTO n° 4996 (edificio 2356)



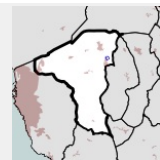
FOTO n° 4997 (edificato minore 56)





**Edifici associati alla Scheda:**

ID 5176



**Informazioni sulla Scheda**

- **Data rilevazione** 27/05/2022
- **Ambito** rurale
- **Località** Collesalvetti
- **Denominazione** Via del Valico a Pisa
- **Tipologia insediativa** edificio isolato su lotto

**Informazioni sull'Edificio 5176**

**Unità volumetriche dell'Edificio 5176**

N°	Foglio	Particella	Superficie coperta CTR (m <sup>2</sup> )	N° piani	Piani interrati	Mansarda
4355	51	222	197.93			

**Funzioni d'uso**

- **Usò prevalente:**
- **Usi standard:** residenziale
- **Usi presenti:** residenza

**Tipologia edilizia**

**casa isolata su lotto**

**Rilievi fotografici**

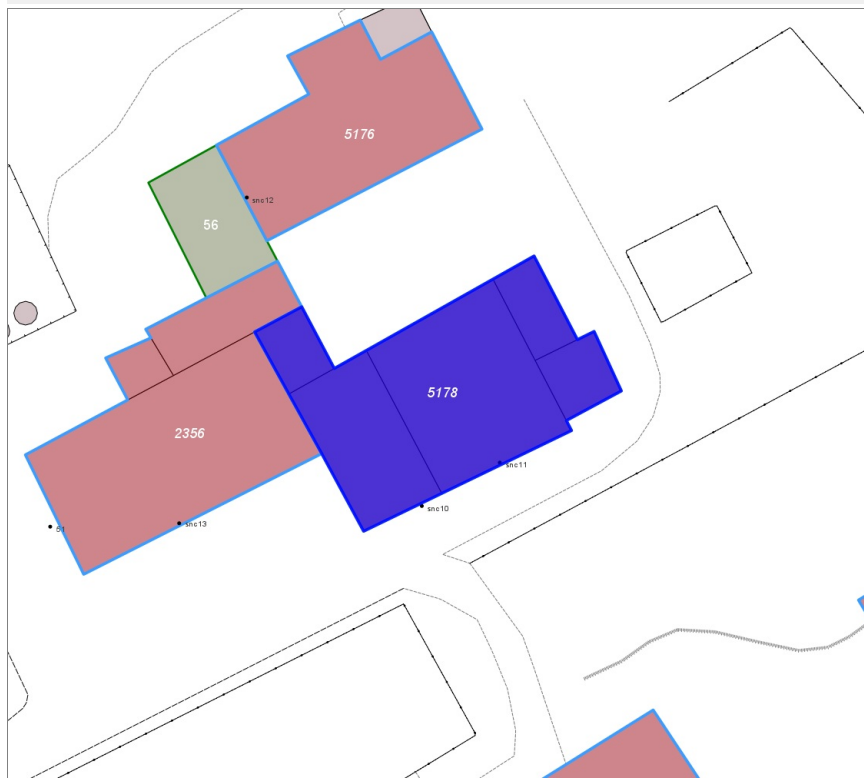
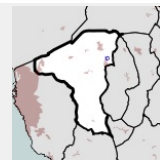


FOTO n° 4986 (edificio 5176)



**Edifici associati alla Scheda:**

ID 5178



**Informazioni sulla Scheda**

- **Data rilevazione** 27/05/2022
- **Ambito** rurale
- **Località** Collesalvetti
- **Denominazione** Via del Valico a Pisa
- **Tipologia insediativa** casa colonica/aggregato di case coloniche

**Informazioni sull'Edificio 5178**

**Unità volumetriche dell'Edificio 5178**

N°	Foglio	Particella	Superficie coperta CTR (m <sup>2</sup> )	N° piani	Piani interrati	Mansarda
461	51	222	91.6			
4419	51	222	157.9			
4428	51	222	24.39			
4438	51	222	28.01			
12656	51	222	28.77			

**Funzioni d'uso**

- **Usi prevalente:**
- **Usi standard:**
- **Usi presenti:** residenza

**Tipologia edilizia**  
edificio a schiera

**Rilievi fotografici**



FOTO n° 4983 (edificio 5178)



FOTO n° 4984 (edificio 5178)



FOTO n° 4985 (edificio 5178)



FOTO n° 4987 (edificio 5178)



FOTO n° 4988 (edificio 5178)

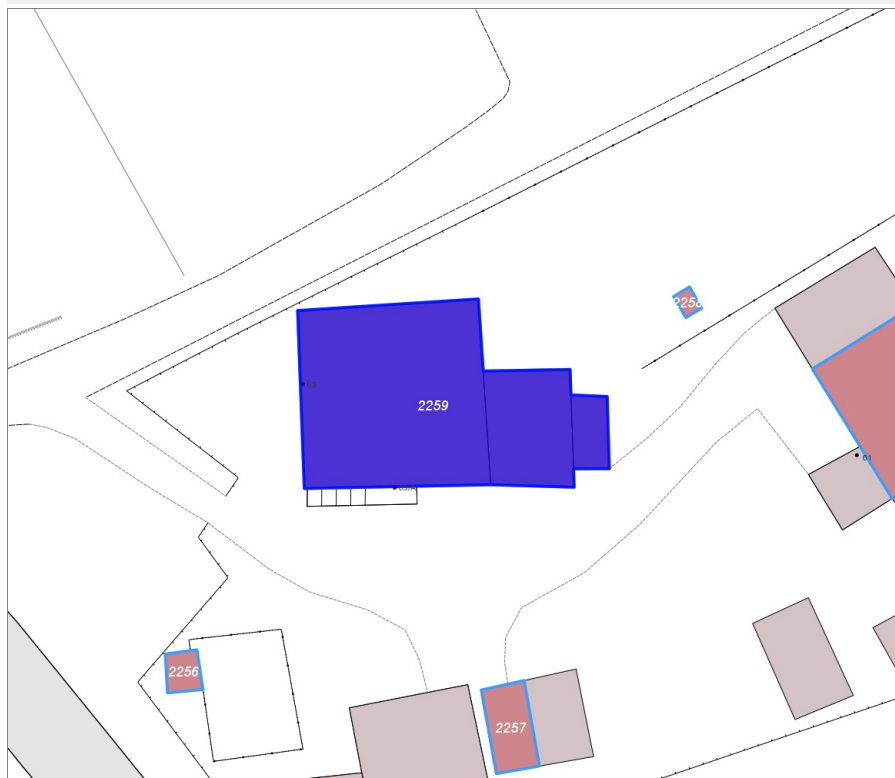
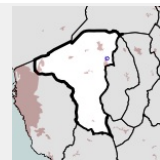


FOTO n° 4993 (edificio 5178)



**Edifici associati alla Scheda:**

ID 2259



**Informazioni sulla Scheda**

- **Data rilevazione** 27/05/2022
- **Ambito** rurale
- **Località** Collesalveti
- **Denominazione** Via del Valico a Pisa
- **Tipologia insediativa** edificio isolato su lotto

**Informazioni sull'Edificio 2259**

**Unità volumetriche dell'Edificio 2259**

N°	Foglio	Particella	Superficie coperta CTR (m <sup>2</sup> )	N° piani	Piani interrati	Mansarda
4486	51	225	159.78			
4501	51	225	12.54			
10708	51	225	47.04			

**Funzioni d'uso**

- **Usò prevalente:** residenziale
- **Usi standard:**
- **Usi presenti:** residenza

**Tipologia edilizia**

**casa isolata su lotto**

**Rilievi fotografici**

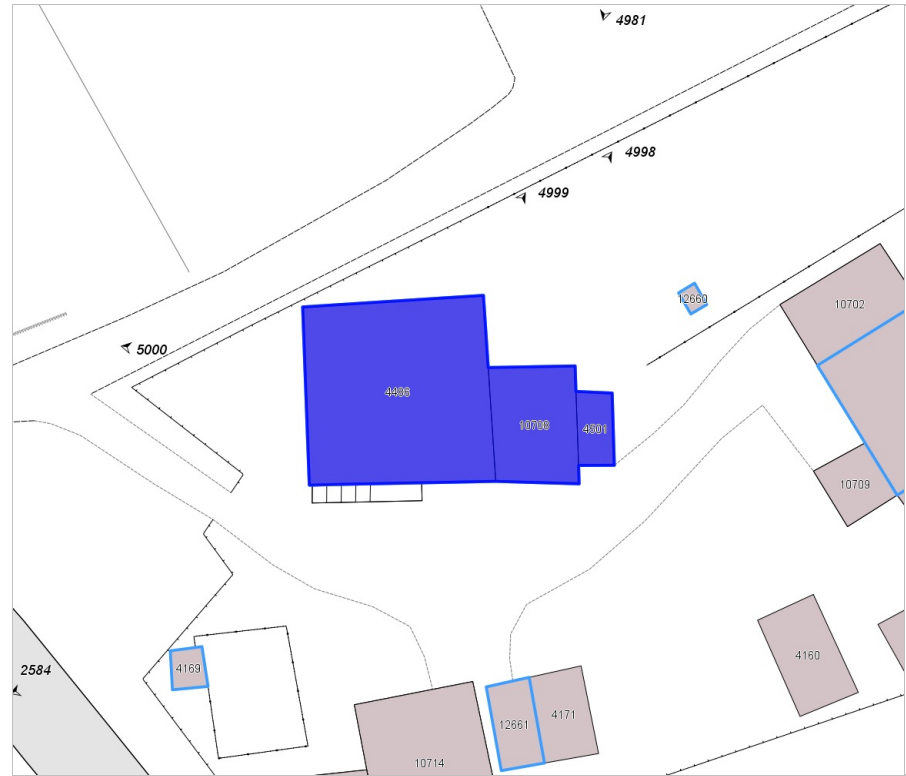


FOTO n° 5000 (edificio 2259)



FOTO n° 4998 (edificio 2259)

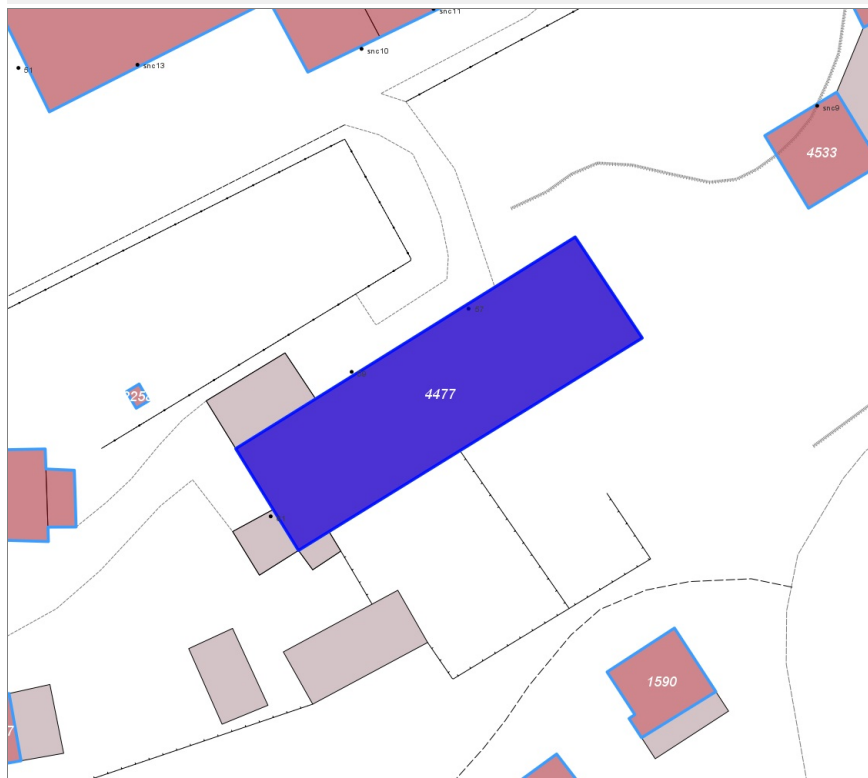
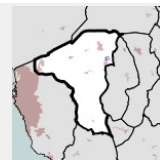


FOTO n° 4999 (edificio 2259)



**Edifici associati alla Scheda:**

ID 4477



**Informazioni sulla Scheda**

- **Data rilevazione** 27/05/2022
- **Ambito** rurale
- **Località** Collesalvetti
- **Denominazione** Via del Valico a Pisa
- **Tipologia insediativa** edificio isolato su lotto

**Informazioni sull'Edificio 4477**

**Unità volumetriche dell'Edificio 4477**

N°	Foglio	Particella	Superficie coperta CTR (m²)	N° piani	Piani interrati	Mansarda
4449	51	224	373.56			

**Funzioni d'uso**

- **Usò prevalente:** residenziale
- **Usi standard:**
- **Usi presenti:** altro

**Tipologia edilizia**

**casa isolata su lotto di matrice rurale**

**Rilievi fotografici**



FOTO n° 2584 (edificio 4477)



FOTO n° 4989 (edificio 4477)



FOTO n° 4990 (edificio 4477)



FOTO n° 4991 (edificio 4477)



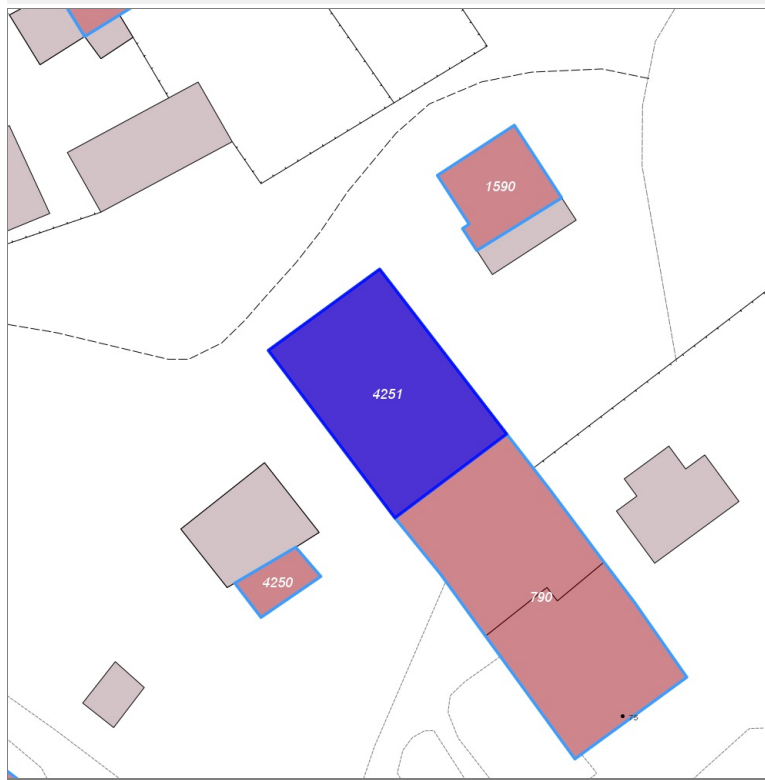
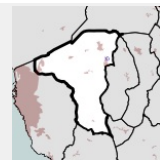
FOTO n° 4992 (edificio 4477)





**Edifici associati alla Scheda:**

ID 4251



**Informazioni sulla Scheda**

- **Data rilevazione** 27/05/2022
- **Ambito** rurale
- **Località** Collesalvetti
- **Denominazione** Diaccione
- **Tipologia insediativa** non classificabile

**Informazioni sull'Edificio 4251**

**Unità volumetriche dell'Edificio 4251**

N°	Foglio	Particella	Superficie coperta CTR (m²)	N° piani	Piani interrati	Mansarda
4189	51	226	171.56			

**Funzioni d'uso**

- **Usò prevalente:**
- **Usi standard:** residenziale
- **Usi presenti:** residenza

**Tipologia edilizia**  
**annesso (generico)**

**Rilievi fotografici**

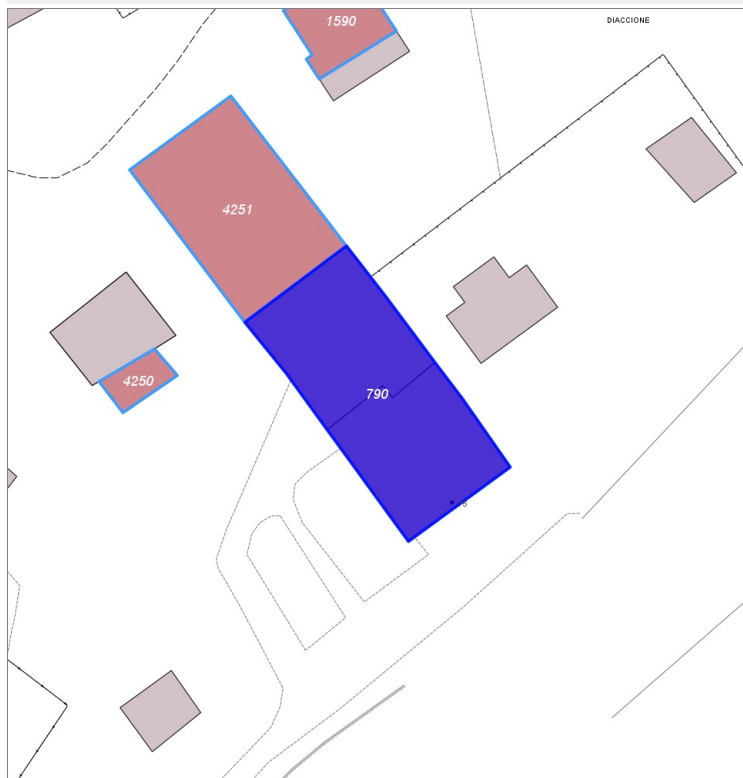
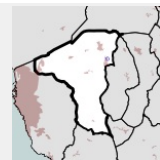


FOTO n° 3938 (edificio 4251)



**Edifici associati alla Scheda:**

ID 790



**Informazioni sulla Scheda**

- **Data rilevazione** 27/05/2022
- **Ambito** rurale
- **Località** Diaccione
- **Denominazione** Diaccione
- **Tipologia insediativa** casa colonica/aggregato di case coloniche

**Informazioni sull'Edificio 790**

**Unità volumetriche dell'Edificio 790**

N°	Foglio	Particella	Superficie coperta CTR (m²)	N° piani	Piani interrati	Mansarda
4223	51	227	126.61			
4538	51	227	121.7			

**Funzioni d'uso**

- **Usò prevalente:** residenziale
- **Usi standard:** residenziale
- **Usi presenti:** residenza

**Tipologia edilizia**

**casa isolata su lotto**

**Rilievi fotografici**



FOTO n° 5001 (edificio 790)



FOTO n° 5002 (edificio 790)



FOTO n° 5003 (edificio 790)

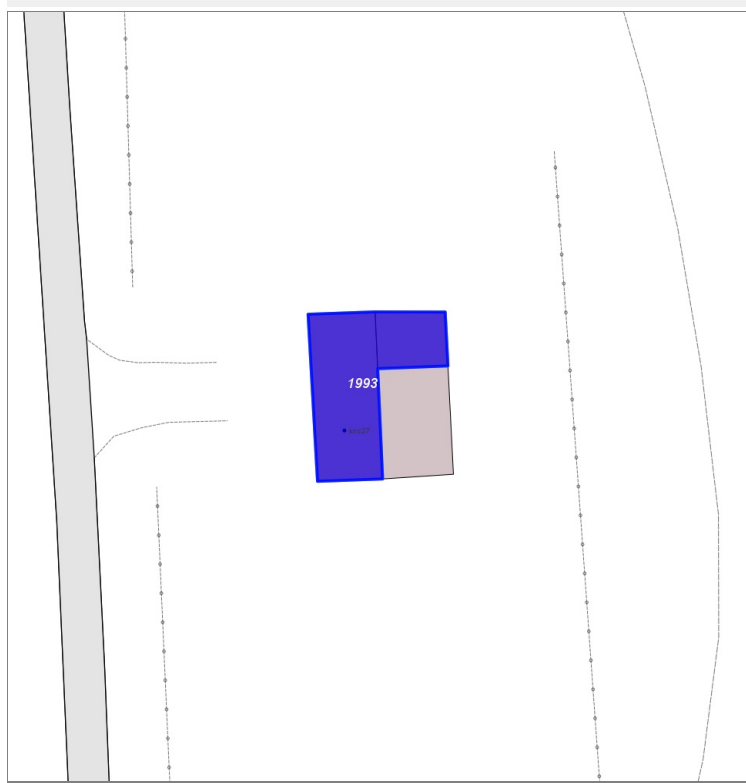
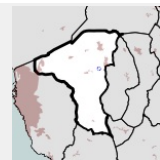


FOTO n° 5004 (edificio 790)



**Edifici associati alla Scheda:**

ID 1993



**Informazioni sulla Scheda**

- **Data rilevazione** 27/05/2022
- **Ambito** rurale
- **Località** Badia
- **Tipologia insediativa** edificio isolato su lotto

**Informazioni sull'Edificio 1993**

**Unità volumetriche dell'Edificio 1993**

N°	Foglio	Particella	Superficie coperta CTR (m <sup>2</sup> )	N° piani	Piani interrati	Mansarda
7761	65	182	49.21			
14529	65	182	17.29			

**Funzioni d'uso**

- **Usò prevalente:**
- **Usi standard:** residenziale
- **Usi presenti:** altro

**Tipologia edilizia**

**casa isolata su lotto**

**Rilievi fotografici**

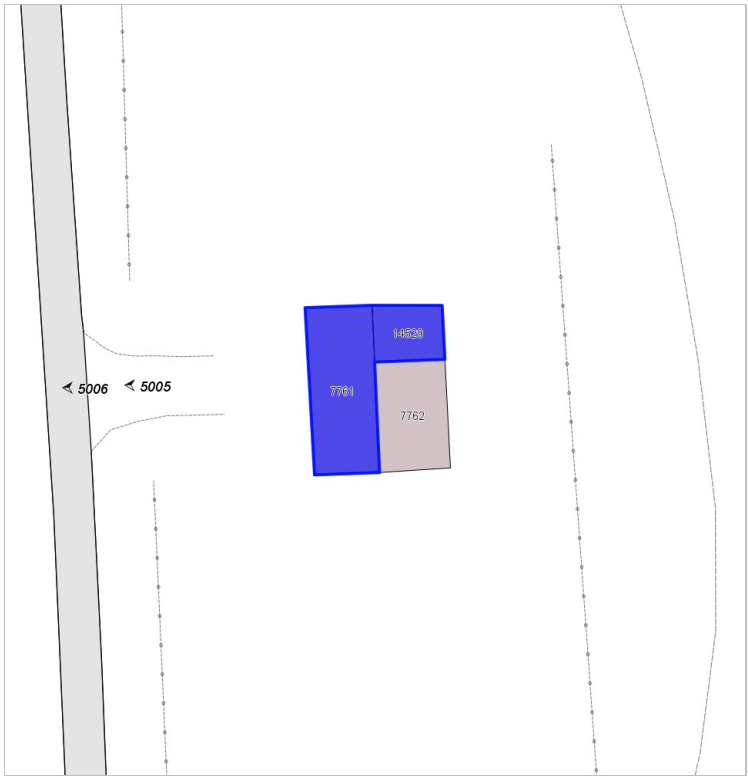


FOTO n° 5005 (edificio 1993)

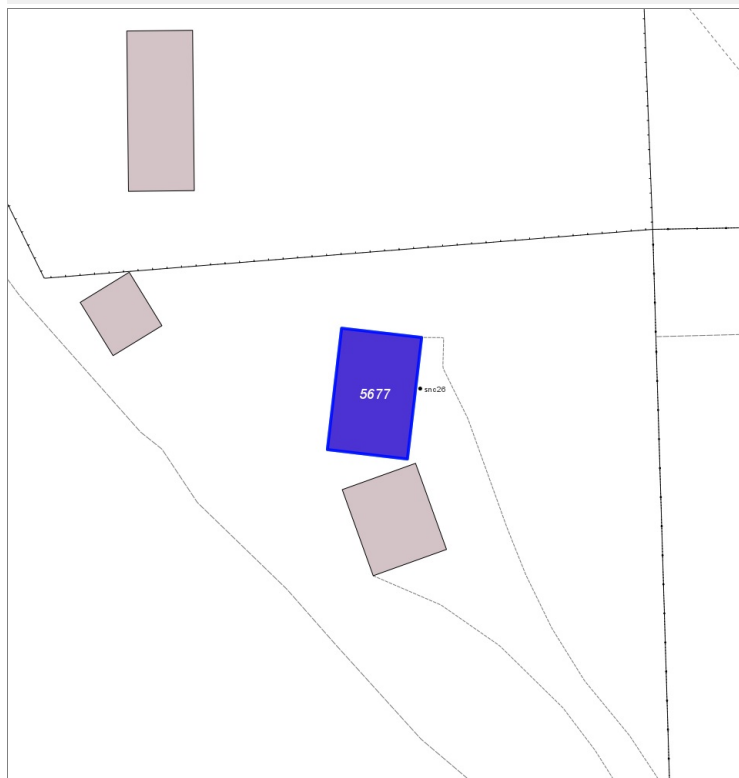
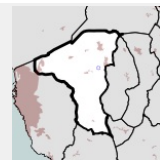


FOTO n° 5006 (edificio 1993)



**Edifici associati alla Scheda:**

ID 5677



**Informazioni sulla Scheda**

- **Data rilevazione** 27/05/2022
- **Ambito** rurale
- **Località** Badia
- **Tipologia insediativa** edificio isolato su lotto
- **Note**  
L'edificio non è accessibile a causa della presenza del cancello

**Informazioni sull'Edificio 5677**

**Unità volumetriche dell'Edificio 5677**

N°	Foglio	Particella	Superficie coperta CTR (m²)	N° piani	Piani interrati	Mansarda
7491	65	233	38.67			

**Funzioni d'uso**

- **Usò prevalente:**
- **Usi standard:**
- **Usi presenti:** altro

**Tipologia edilizia**

**casa isolata su lotto**

**Rilievi fotografici**

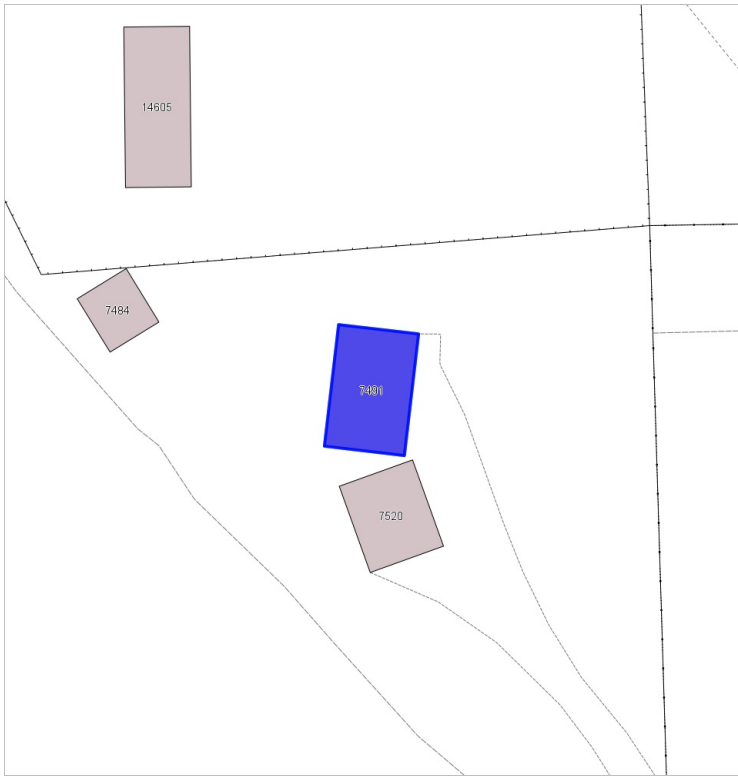


FOTO n° 5007 (edificio 5677)



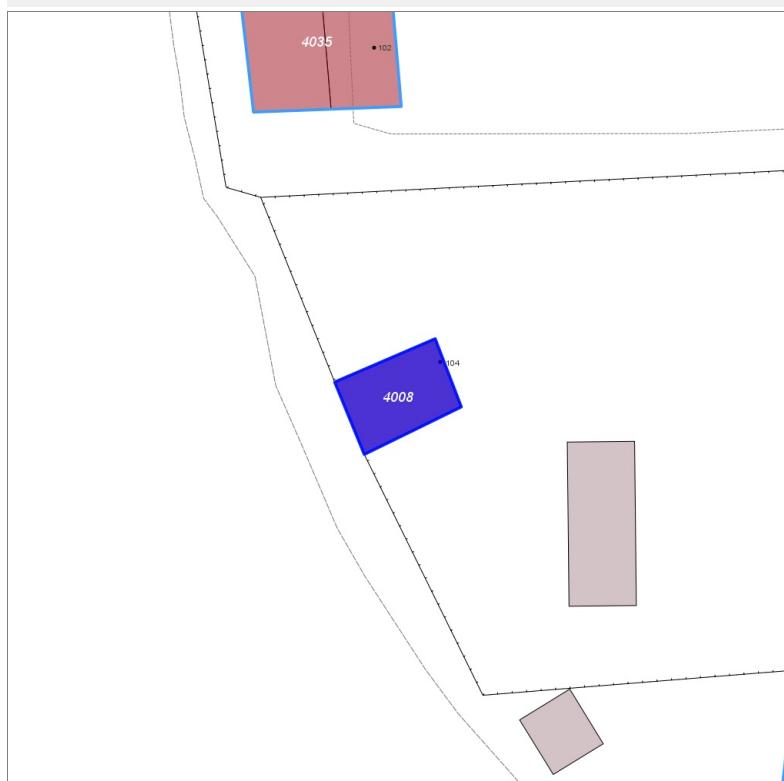
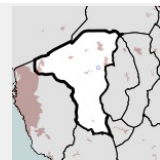
FOTO n° 3203 (edificio 5677)





**Edifici associati alla Scheda:**

ID 4008



**Informazioni sulla Scheda**

- **Data rilevazione** 27/05/2022
- **Ambito** rurale
- **Località** Badia
- **Tipologia insediativa** edificio isolato su lotto

**Informazioni sull'Edificio 4008**

**Unità volumetriche dell'Edificio 4008**

N°	Foglio	Particella	Superficie coperta CTR (m <sup>2</sup> )	N° piani	Piani interrati	Mansarda
946	65	163	30.73			

**Funzioni d'uso**

- **Usò prevalente:**
- **Usi standard:**
- **Usi presenti:** residenza

**Tipologia edilizia**

**casa isolata su lotto**

**Rilievi fotografici**

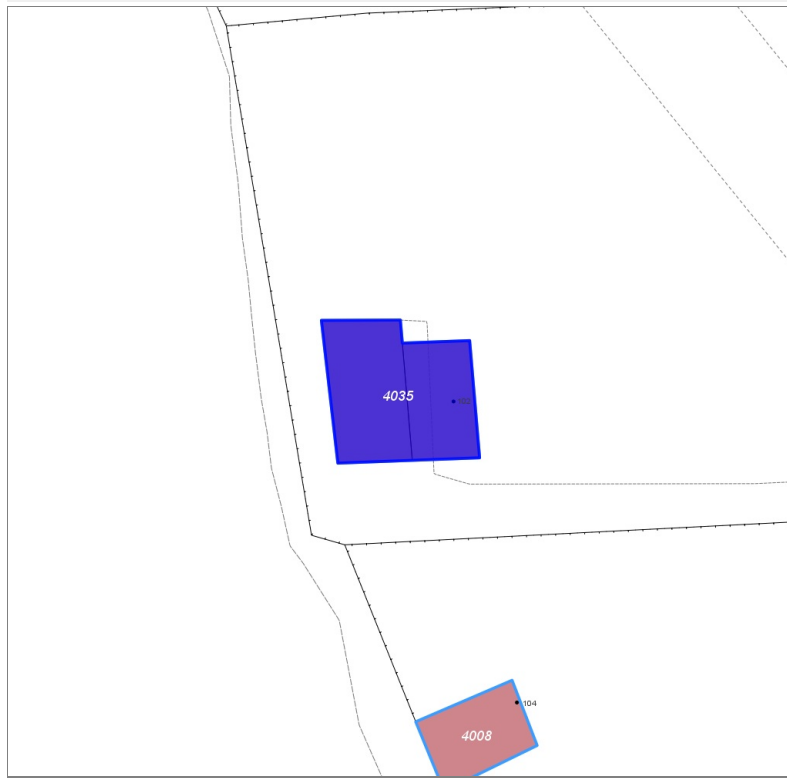
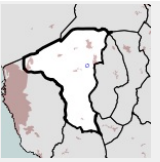


FOTO n° 5009 (edificio 4008)



## Edifici associati alla Scheda:

ID 4035



## Informazioni sulla Scheda

- **Data rilevazione** 27/05/2022
- **Ambito** rurale
- **Località** Badia
- **Tipologia insediativa** edificio isolato su lotto

## Informazioni sull'Edificio 4035

### Unità volumetriche dell'Edificio 4035

N°	Foglio	Particella	Superficie coperta CTR (m <sup>2</sup> )	N° piani	Piani interrati	Mansarda
7240	65	172	44.39			
14606	65	172	32.3			

### Funzioni d'uso

- **Usò prevalente:**
- **Usi standard:** residenziale
- **Usi presenti:** residenza

### Tipologia edilizia

**casa isolata su lotto**

## Rilievi fotografici

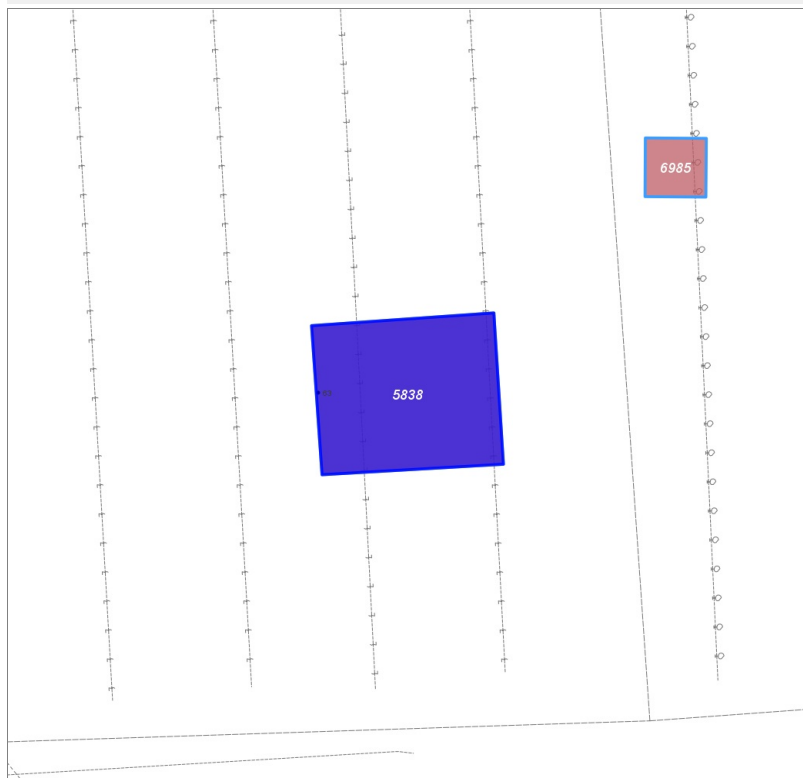
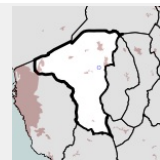


FOTO n° 5008 (edificio 4035)



**Edifici associati alla Scheda:**

ID 5838



**Informazioni sulla Scheda**

- **Data rilevazione** 27/05/2022
- **Ambito** rurale
- **Località** Badia
- **Tipologia insediativa** edificio isolato su lotto

**Informazioni sull'Edificio 5838**

**Unità volumetriche dell'Edificio 5838**

N°	Foglio	Particella	Superficie coperta CTR (m <sup>2</sup> )	N° piani	Piani interrati	Mansarda
14604	48	537	119.15			

**Funzioni d'uso**

- **Usò prevalente:**
- **Usi standard:** residenziale
- **Usi presenti:** residenza

**Tipologia edilizia**

**casa isolata su lotto**

**Rilievi fotografici**

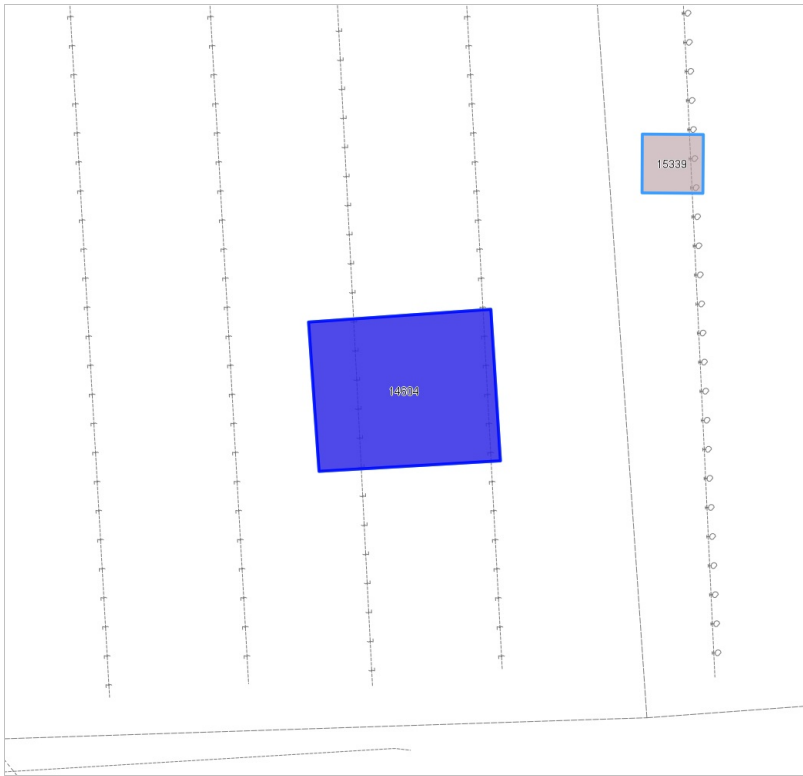


FOTO n° 5010 (edificio 5838)



FOTO n° 3968 (edificio 5838)

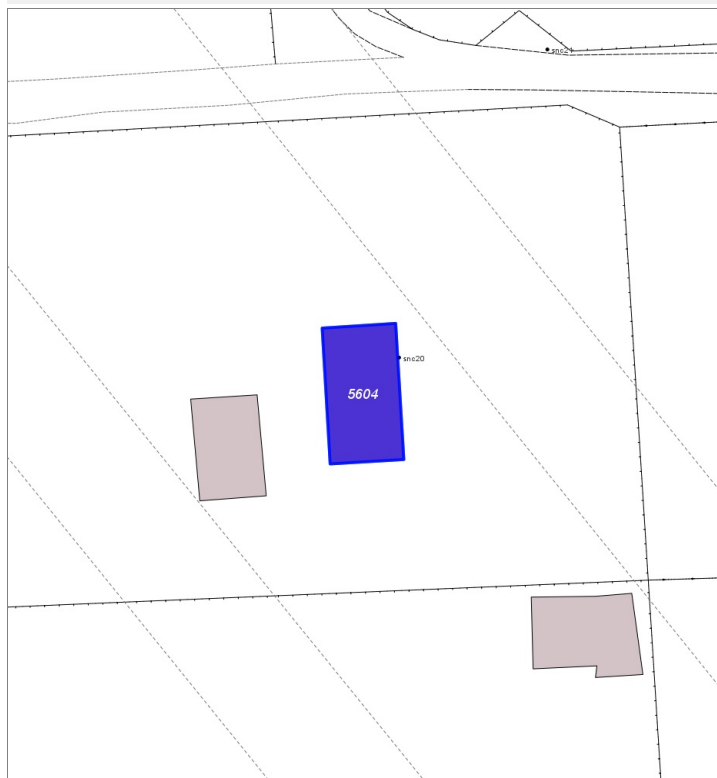
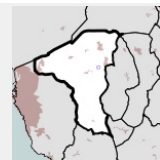


FOTO n° 5011 (edificio 5838)



**Edifici associati alla Scheda:**

ID 5604



**Informazioni sulla Scheda**

- **Data rilevazione** 27/05/2022
- **Ambito** rurale
- **Località** Badia
- **Tipologia insediativa** edificio isolato su lotto

**Informazioni sull'Edificio 5604**

**Unità volumetriche dell'Edificio 5604**

N°	Foglio	Particella	Superficie coperta CTR (m <sup>2</sup> )	N° piani	Piani interrati	Mansarda
14607	65	16	40.72			

**Funzioni d'uso**

- **Usò prevalente:**
- **Usi standard:** residenziale
- **Usi presenti:** altro

**Tipologia edilizia**

**casa isolata su lotto**

**Rilievi fotografici**

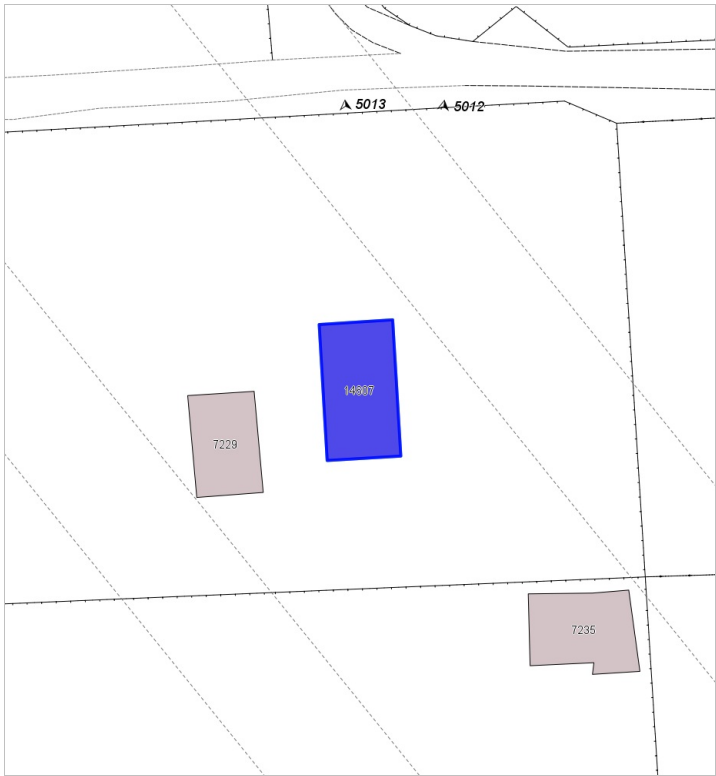


FOTO n° 5012 (edificio 5604)



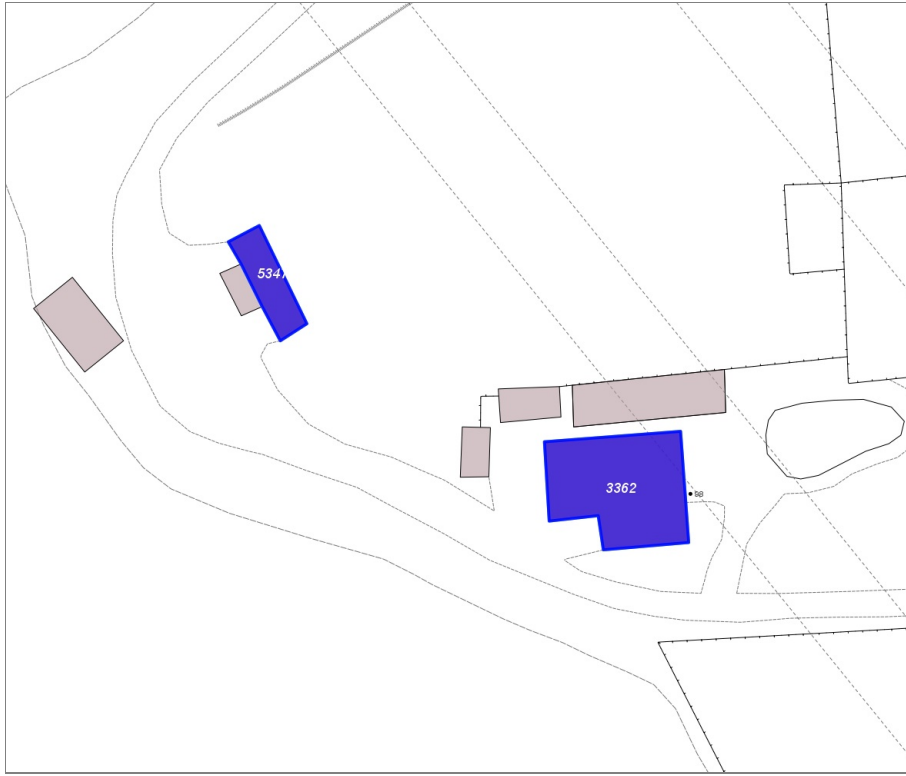
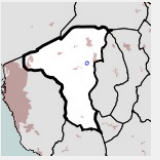
FOTO n° 5013 (edificio 5604)





## Edifici associati alla Scheda:

ID 3362 | ID 5347



## Informazioni sulla Scheda

- **Data rilevazione** 27/05/2022
- **Non rilevabile:** Non accessibile, è presente un cancello chiuso (come da foto)
- **Ambito** rurale
- **Località** Badia
- **Tipologia insediativa** edificio isolato su lotto

## Informazioni sull'Edificio 3362

## Unità volumetriche dell'Edificio 3362

N°	Foglio	Particella	Superficie coperta CTR (m²)	N° piani	Piani interrati	Mansarda
1832	65	64	110.69			

## Funzioni d'uso

- **Usò prevalente:**
- **Usi standard:**
- **Usi presenti:** residenza

## Informazioni sull'Edificio 5347

## Unità volumetriche dell'Edificio 5347

N°	Foglio	Particella	Superficie coperta CTR (m²)	N° piani	Piani interrati	Mansarda
1817	65	12	29.47			

## Funzioni d'uso

- **Usò prevalente:**
- **Usi standard:**
- **Usi presenti:** altro

## Rilievi fotografici

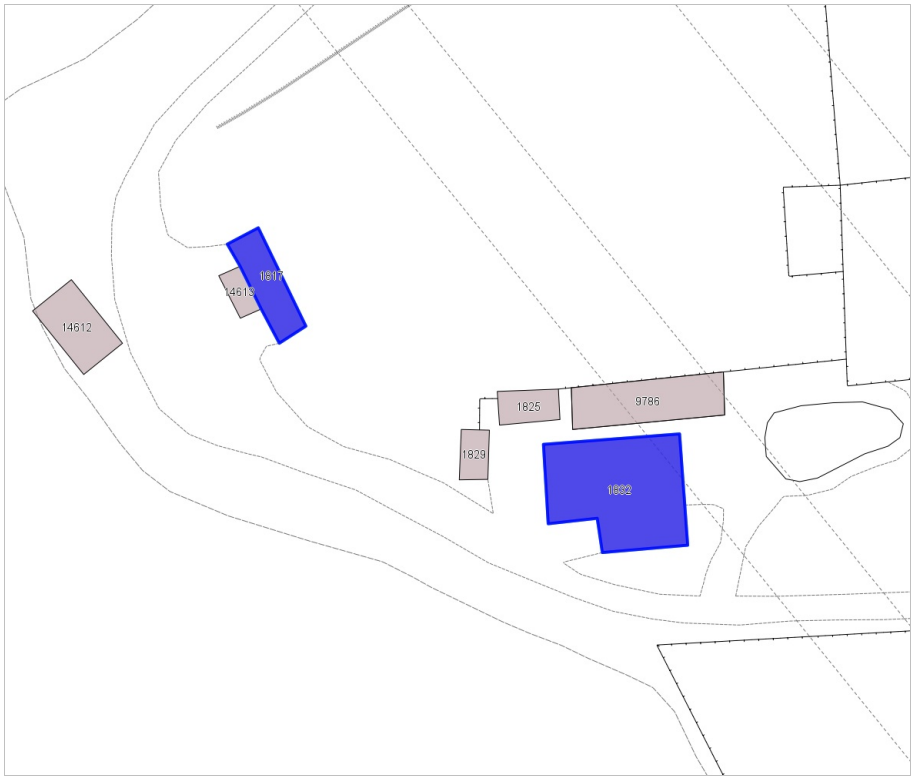
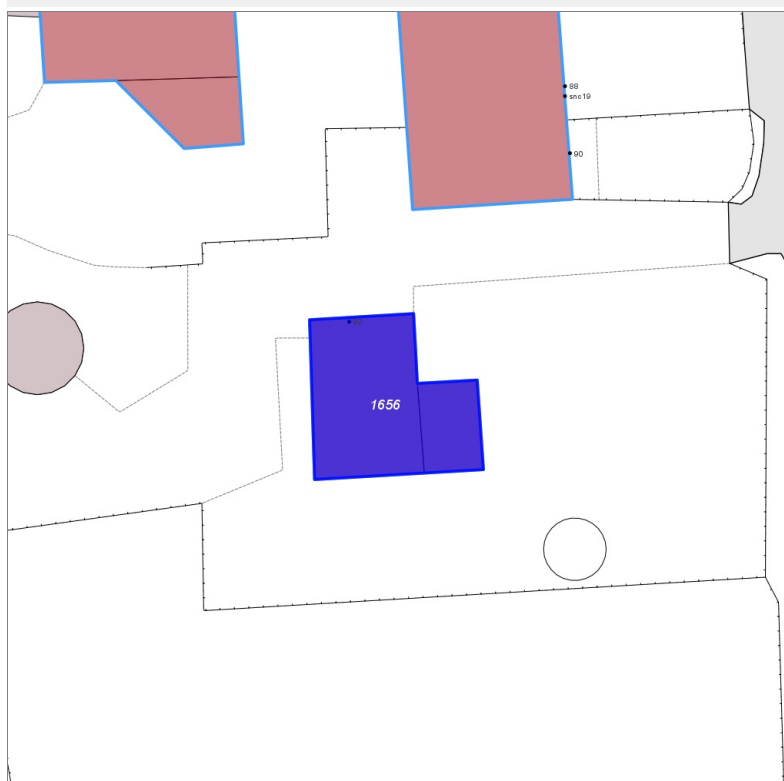
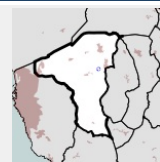


FOTO n° 5014 (pertinenza)



**Edifici associati alla Scheda:**

ID 1656



**Informazioni sulla Scheda**

- **Data rilevazione** 27/05/2022
- **Ambito** rurale
- **Località** Badia
- **Tipologia insediativa** edificio isolato su lotto
- **Note**  
Non è stato possibile avvicinarsi all'edificio a causa del cancello chiuso (come da foto)

**Informazioni sull'Edificio 1656**

**Unità volumetriche dell'Edificio 1656**

N°	Foglio	Particella	Superficie coperta CTR (m²)	N° piani	Piani interrati	Mansarda
1811	65	165	74.97			
1815	65	165	23.55			

**Funzioni d'uso**

- **Usò prevalente:**
- **Usi standard:** residenziale
- **Usi presenti:** residenza

**Tipologia edilizia**

**casa isolata su lotto**

**Rilievi fotografici**

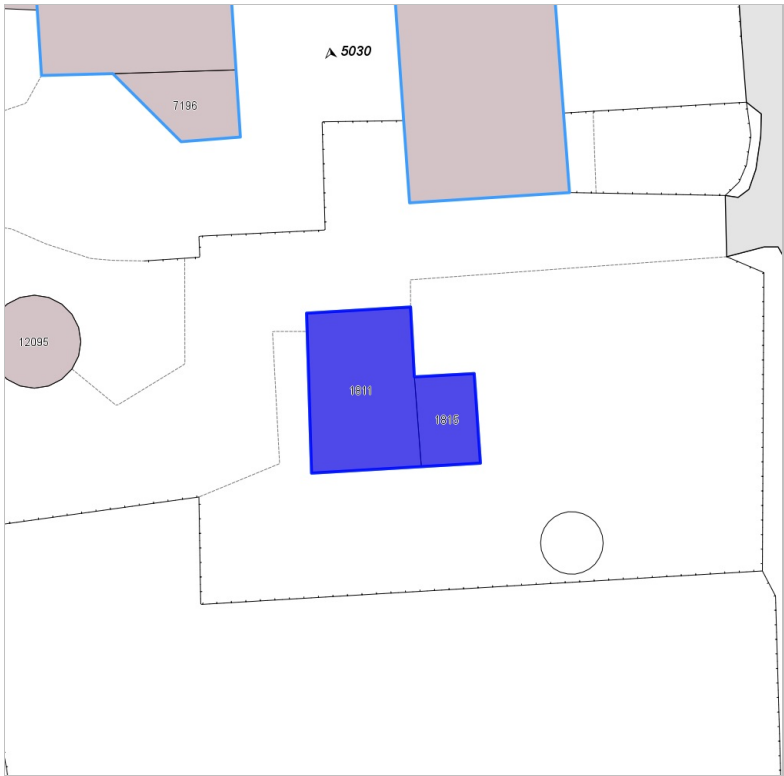


FOTO n° 5015 (edificio 1656)



FOTO n° 3200 (edificio 1656)

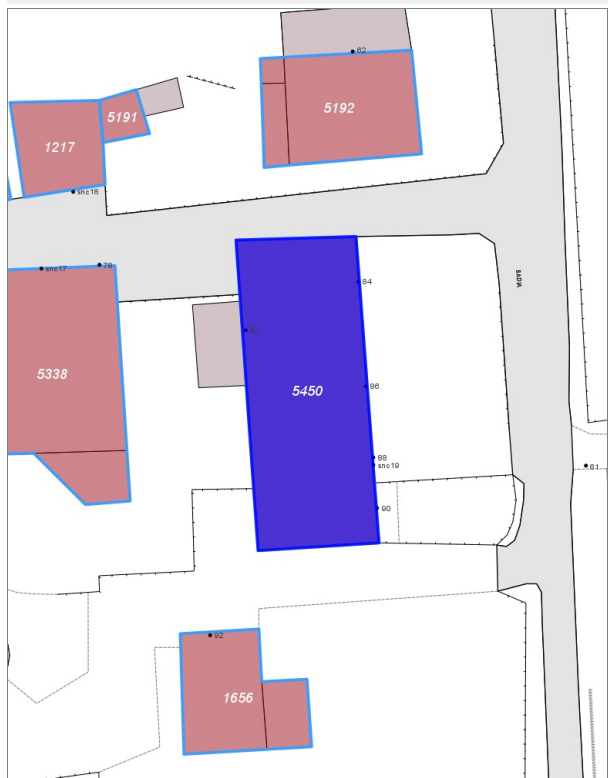
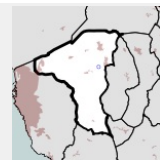


FOTO n° 5030 (edificio 1656)



**Edifici associati alla Scheda:**

ID 5450



**Informazioni sulla Scheda**

- **Data rilevazione** 27/05/2022
- **Ambito** rurale
- **Località** Badia
- **Tipologia insediativa** casa colonica/aggregato di case coloniche

**Informazioni sull'Edificio 5450**

**Unità volumetriche dell'Edificio 5450**

N°	Foglio	Particella	Superficie coperta CTR (m²)	N° piani	Piani interrati	Mansarda
7644	65	56	287.65			

**Funzioni d'uso**

- **Usò prevalente:** residenziale
- **Usi standard:** residenziale
- **Usi presenti:** residenza

**Tipologia edilizia**

**edificio a schiera**

**Rilievi fotografici**

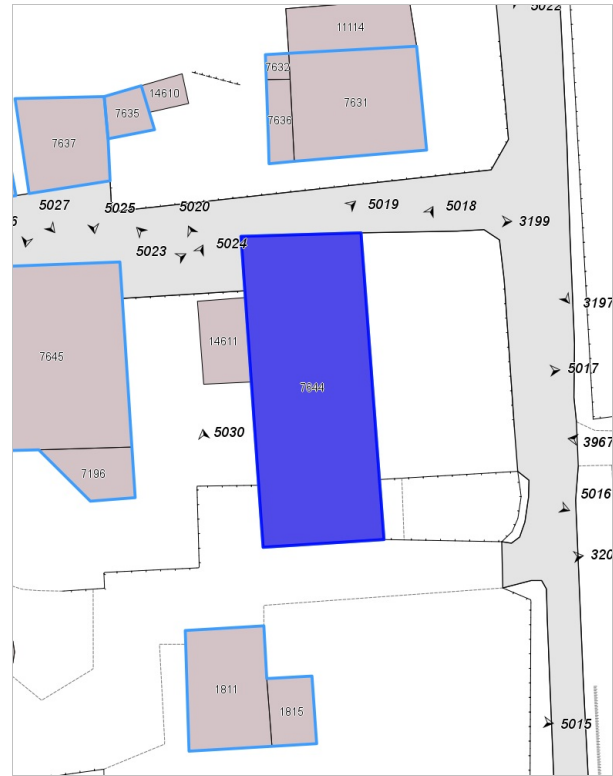


FOTO n° 5017 (edificio 5450)



FOTO n° 5016 (edificio 5450)



FOTO n° 5018 (edificio 5450)



FOTO n° 5019 (edificio 5450)



FOTO n° 5020 (edificio 5450)

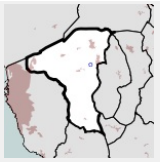


FOTO n° 5021 (edificio 5450)



## Edifici associati alla Scheda:

ID 5191 | ID 5192



## Informazioni sulla Scheda

- **Data rilevazione** 27/05/2022
- **Ambito** rurale
- **Località** Badia
- **Tipologia insediativa** edificio isolato su lotto

## Informazioni sull'Edificio 5191

### Unità volumetriche dell'Edificio 5191

N°	Foglio	Particella	Superficie coperta CTR (m²)	N° piani	Piani interrati	Mansarda
7635	65	124	14.54			

### Funzioni d'uso

- **Usò prevalente:**
- **Usi standard:**
- **Usi presenti:** residenza

## Informazioni sull'Edificio 5192

### Unità volumetriche dell'Edificio 5192

N°	Foglio	Particella	Superficie coperta CTR (m²)	N° piani	Piani interrati	Mansarda
7631	65	124	106.76			
7632	65	124	4.63			
7636	65	124	15.71			

### Funzioni d'uso

- **Usò prevalente:**
- **Usi standard:**
- **Usi presenti:** residenza

## Rilievi fotografici

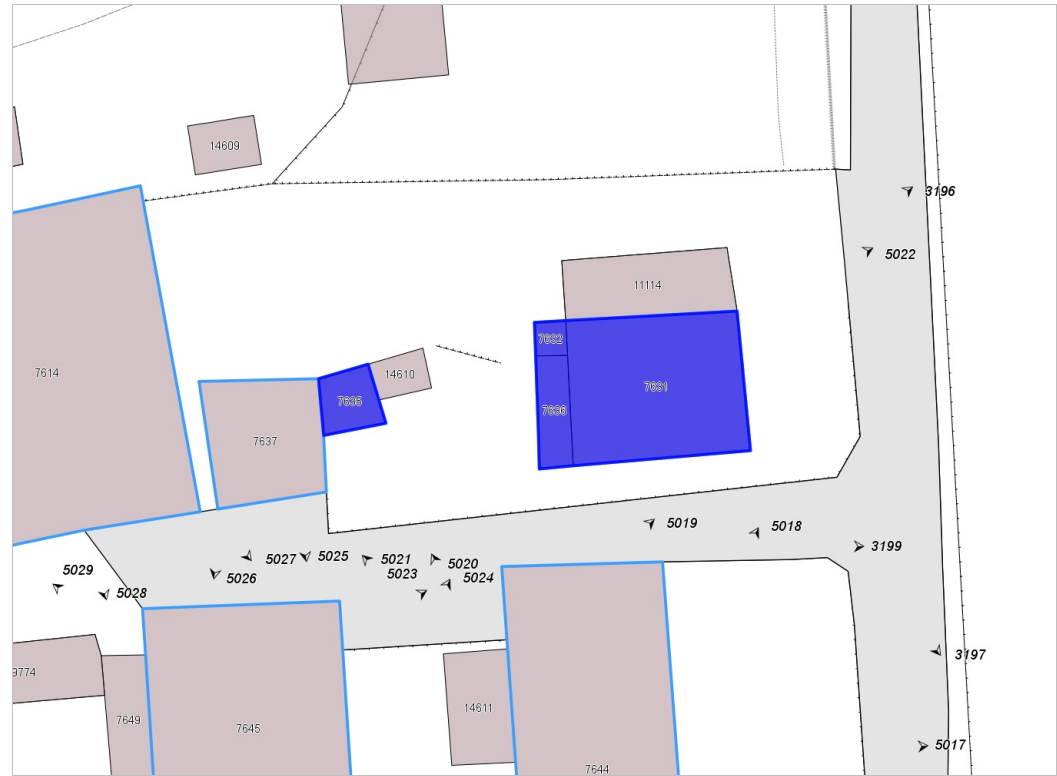


FOTO n° 3196 (edificio 5192)



FOTO n° 3197 (edificio 5192)



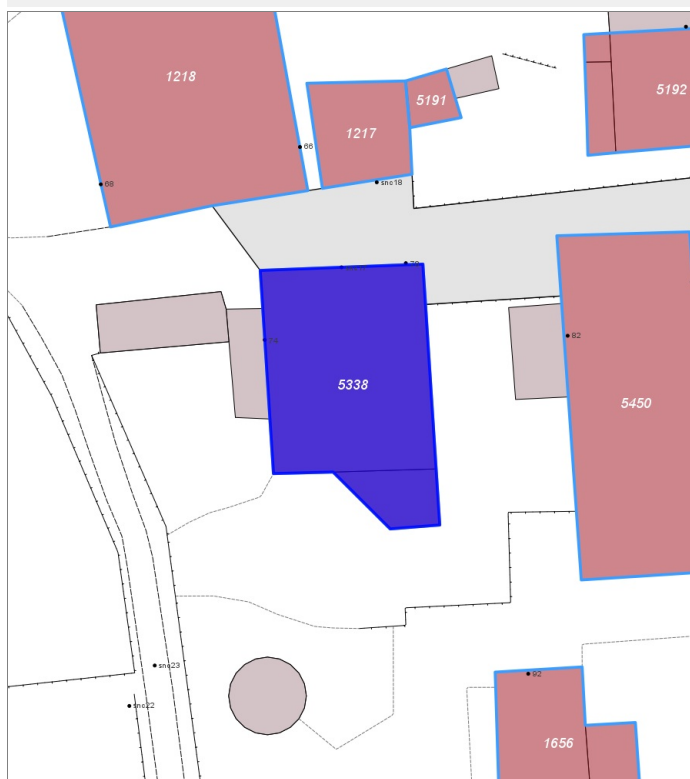
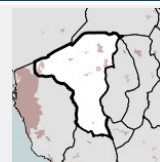
FOTO n° 5022 (edificio 5192)





**Edifici associati alla Scheda:**

ID 5338



**Informazioni sulla Scheda**

- **Data rilevazione** 27/05/2022
- **Ambito** rurale
- **Località** Badia
- **Tipologia insediativa** edificio isolato su lotto

**Informazioni sull'Edificio 5338**

**Unità volumetriche dell'Edificio 5338**

N°	Foglio	Particella	Superficie coperta CTR (m²)	N° piani	Piani interrati	Mansarda
7196	65	112	27.78			
7645	65	112	209.34			

**Funzioni d'uso**

- **Usi prevalente:** residenziale
- **Usi standard:** residenziale
- **Usi presenti:** residenza

**Tipologia edilizia**

**casa isolata su lotto**

**Rilievi fotografici**

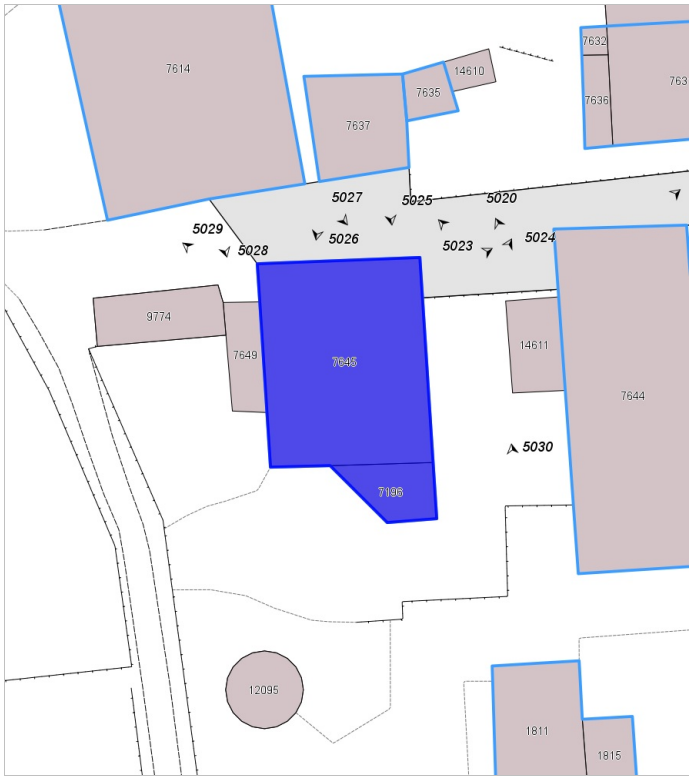


FOTO n° 5023 (edificio 5338)



FOTO n° 5024 (edificio 5338)

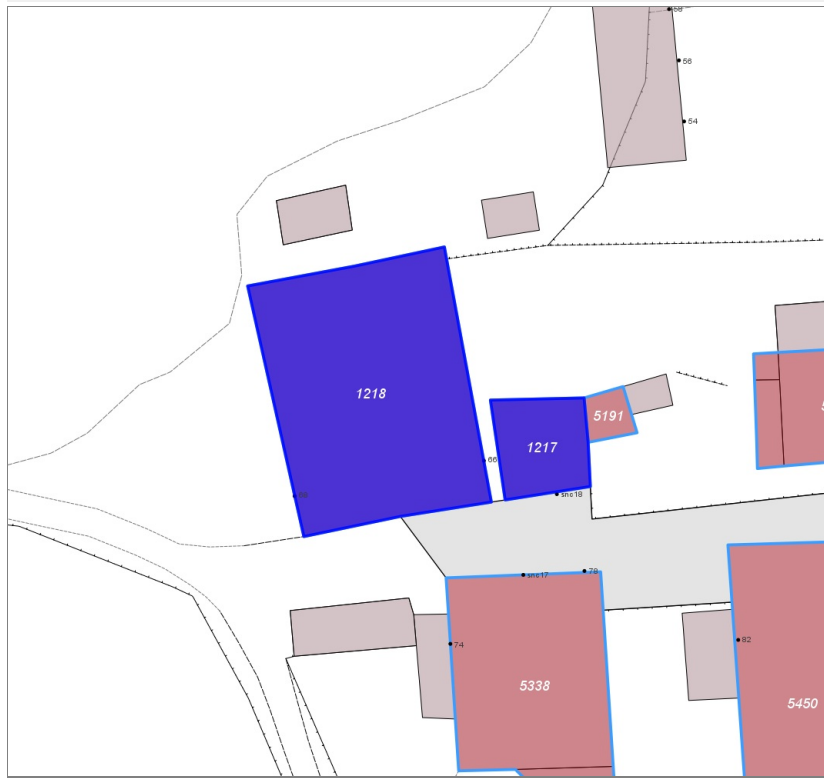
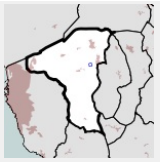


FOTO n° 5029 (edificio 5338)



Edifici associati alla Scheda:

ID 1217 | ID 1218



Informazioni sulla Scheda

- **Data rilevazione** 27/05/2022
- **Ambito** rurale
- **Località** Badia
- **Tipologia insediativa** edificio isolato su lotto

Informazioni sull'Edificio 1217

Unità volumetriche dell'Edificio 1217

N°	Foglio	Particella	Superficie coperta CTR (m²)	N° piani	Piani interrati	Mansarda
7637	65	44	59.61			

Funzioni d'uso

- **Usi prevalente:**
- **Usi standard:** residenziale
- **Usi presenti:** residenza

Tipologia edilizia  
annesso (generico)

Informazioni sull'Edificio 1218

Unità volumetriche dell'Edificio 1218

N°	Foglio	Particella	Superficie coperta CTR (m²)	N° piani	Piani interrati	Mansarda
7614	65	44	349.37			

Funzioni d'uso

- **Usi prevalente:** residenziale
- **Usi standard:**
- **Usi presenti:** residenza

Tipologia edilizia  
casa isolata su lotto di matrice rurale

Rilievi fotografici



FOTO n° 5025 (edificio 1217)



FOTO n° 5026 (edificio 1217)



FOTO n° 3199 (edificio 1218)



FOTO n° 5027 (edificio 1218)

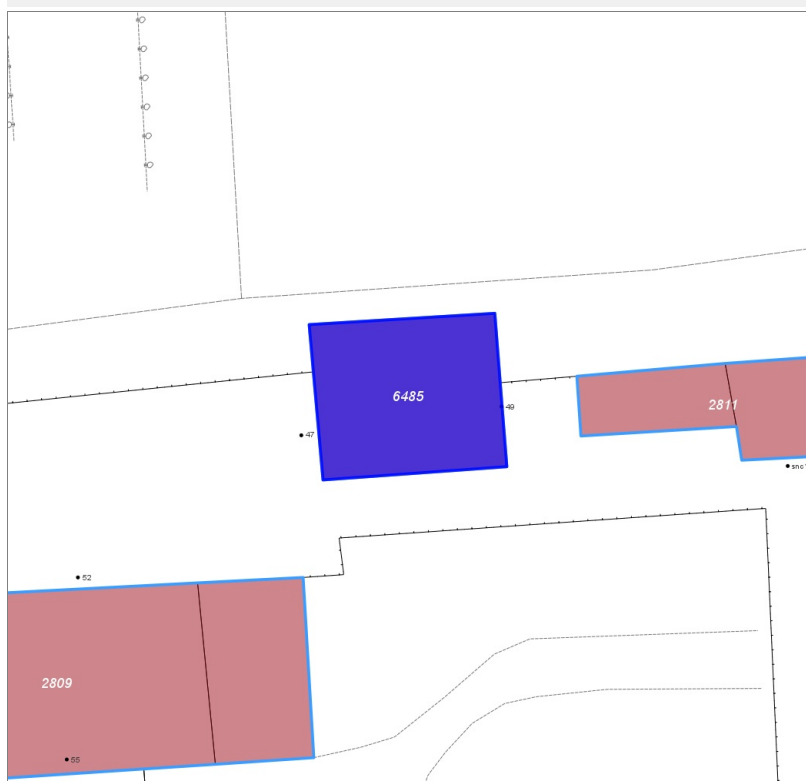
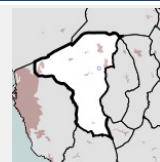


FOTO n° 5028 (edificio 1218)



Edifici associati alla Scheda:

ID 6485



Informazioni sulla Scheda

- **Data rilevazione** 28/05/2022
- **Ambito** rurale
- **Località** Badia
- **Tipologia insediativa** edificio isolato su lotto

Informazioni sull'Edificio 6485

Unità volumetriche dell'Edificio 6485

N°	Foglio	Particella	Superficie coperta CTR (m²)	N° piani	Piani interrati	Mansarda
7546	48	119	126.52			

Funzioni d'uso

- **Usò prevalente:** residenziale
- **Usi standard:** residenziale
- **Usi presenti:** residenza

Tipologia edilizia

**casa isolata su lotto**

Rilievi fotografici



FOTO n° 5034 (edificio 6485)

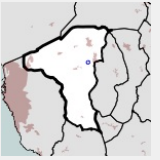


FOTO n° 5035 (edificio 6485)



**Edifici associati alla Scheda:**

ID 2808 | ID 2809 | ID 2810 | ID 2811



**Informazioni sulla Scheda**

- **Data rilevazione** 28/05/2022
- **Ambito** rurale
- **Località** Badia
- **Tipologia insediativa** villa o villa/fattoria

**Informazioni sull'Edificio 2808**

**Unità volumetriche dell'Edificio 2808**

N°	Foglio	Particella	Superficie coperta CTR (m <sup>2</sup> )	N° piani	Piani interrati	Mansarda
11111	48	118	5			

**Funzioni d'uso**

- **Usi standard:** residenziale
- **Usi presenti:** residenza servizi

**Tipologia edilizia**

**annesso (generico)**

**Informazioni sull'Edificio 2809**

**Unità volumetriche dell'Edificio 2809**

N°	Foglio	Particella	Superficie coperta CTR (m <sup>2</sup> )	N° piani	Piani interrati	Mansarda
7562	48	118	81.75			
7563	48	118	241.66			
7564	48	118	81.92			

**Funzioni d'uso**

- **Usi standard:** residenziale
- **Usi presenti:** residenza servizi

**Tipologia edilizia**

**villa**

**Informazioni sull'Edificio 2810**

**Unità volumetriche dell'Edificio 2810**

N°	Foglio	Particella	Superficie coperta CTR (m <sup>2</sup> )	N° piani	Piani interrati	Mansarda
7557	48	118	22.75			
14687	48	118	44.46			

**Funzioni d'uso**

- **Usi prevalente:**
- **Usi standard:** residenziale
- **Usi presenti:** residenza servizi

**Tipologia edilizia**  
**annesso (generico)****Informazioni sull'Edificio 2811****Unità volumetriche dell'Edificio 2811**

N°	Foglio	Particella	Superficie coperta CTR (m <sup>2</sup> )	N° piani	Piani interrati	Mansarda
7548	48	118	45.56			
11102	48	118	41.54			

**Funzioni d'uso**

- **Usi prevalente:**
- **Usi standard:** residenziale
- **Usi presenti:** residenza servizi

**Tipologia edilizia**  
**annesso (generico)****Rilievi fotografici**

FOTO n° 5033 (edificio 2809)



FOTO n° 5031 (edificio 2809)



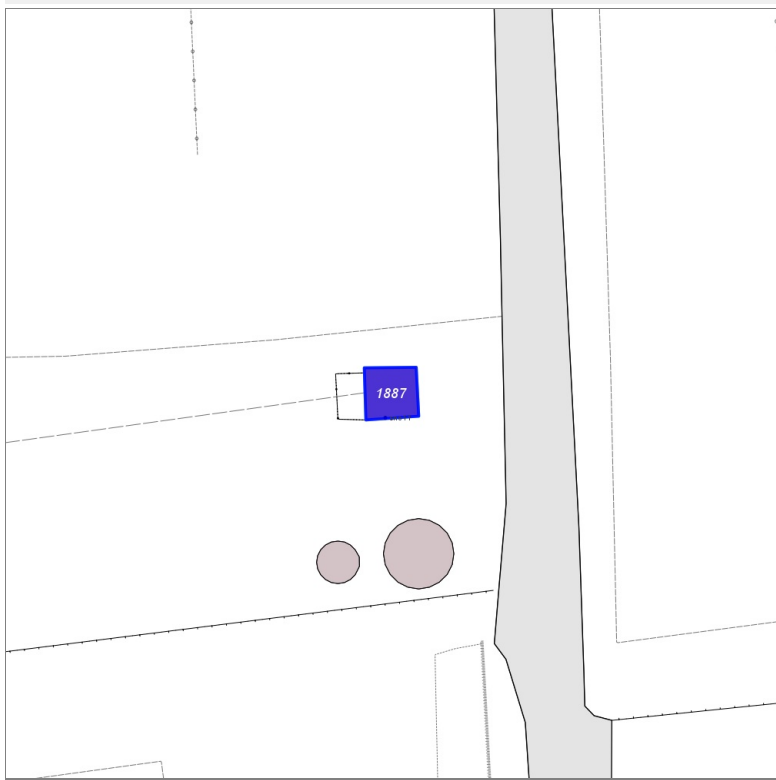
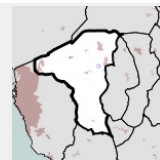
FOTO n° 5032 (edificio 2809)





## Edifici associati alla Scheda:

ID 1887

**Informazioni sulla Scheda**

- **Data rilevazione** 30/05/2022
- **Ambito** rurale
- **Località** Badia
- **Tipologia insediativa** insediamento specialistico

**Informazioni sull'Edificio 1887****Unità volumetriche dell'Edificio 1887**

N°	Foglio	Particella	Superficie coperta CTR (m²)	N° piani	Piani interrati	Mansarda
7479	65	191	8.26			

**Funzioni d'uso**

- **Usò prevalente:**
- **Usi standard:** industriale edificio di area tecnologica
- **Usi presenti:**

**Tipologia edilizia**  
edificio specialistico (generico)

**Rilievi fotografici**

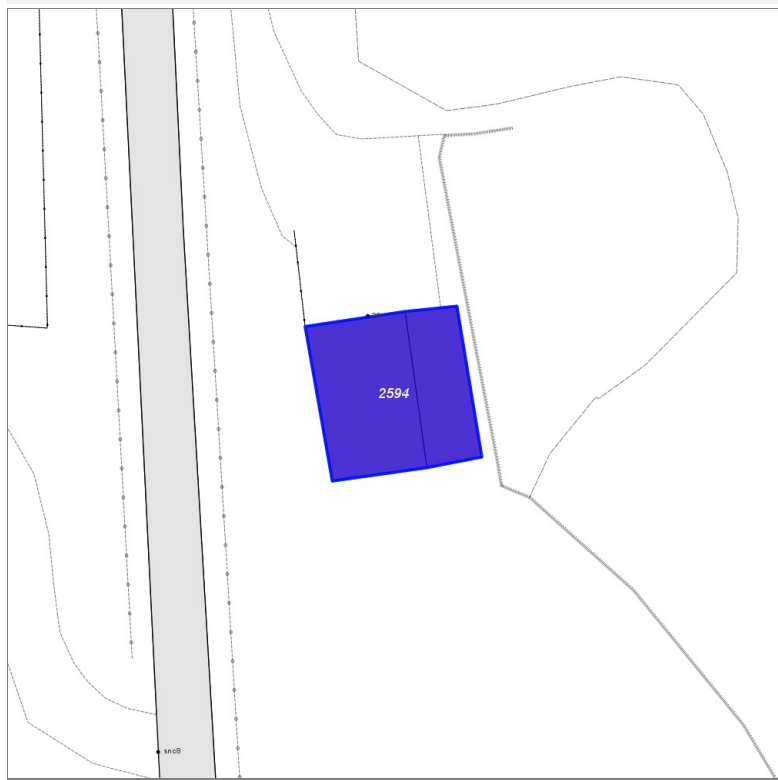
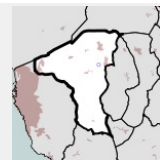


FOTO n° 5036 (edificio 1887)



**Edifici associati alla Scheda:**

ID 2594



**Informazioni sulla Scheda**

- **Data rilevazione** 30/05/2022
- **Ambito** rurale
- **Località** Badia
- **Tipologia insediativa** insediamento specialistico

**Informazioni sull'Edificio 2594**

**Unità volumetriche dell'Edificio 2594**

N°	Foglio	Particella	Superficie coperta CTR (m²)	N° piani	Piani interrati	Mansarda
904	48	262	38.03			
6971	48	262	70.12			

**Funzioni d'uso**

- **Usò prevalente:** industriale e artigianale
- **Usi standard:** industriale
- **Usi presenti:** altro

**Tipologia edilizia**

**edificio specialistico (generico)**

**Rilievi fotografici**



FOTO n° 5037 (edificio 2594)



FOTO n° 3187 (edificio 2594)



FOTO n° 5038 (edificio 2594)

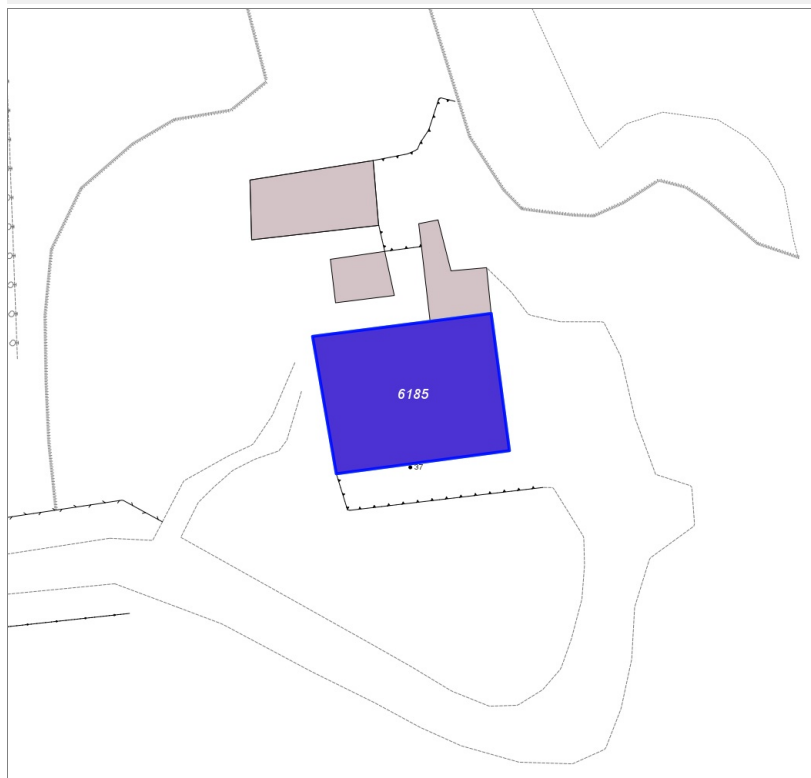
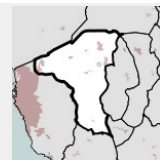


FOTO n° 5039 (edificio 2594)



## Edifici associati alla Scheda:

ID 6185



## Informazioni sulla Scheda

- **Data rilevazione** 30/05/2022
- **Ambito** rurale
- **Località** Badia
- **Tipologia insediativa** edificio isolato su lotto

## Informazioni sull'Edificio 6185

### Unità volumetriche dell'Edificio 6185

N°	Foglio	Particella	Superficie coperta CTR (m²)	N° piani	Piani interrati	Mansarda
6890	48	440	106.31			

### Funzioni d'uso

- **Usò prevalente:** residenziale
- **Usi standard:** residenziale
- **Usi presenti:** residenza

### Tipologia edilizia

**casa isolata su lotto**

## Rilievi fotografici

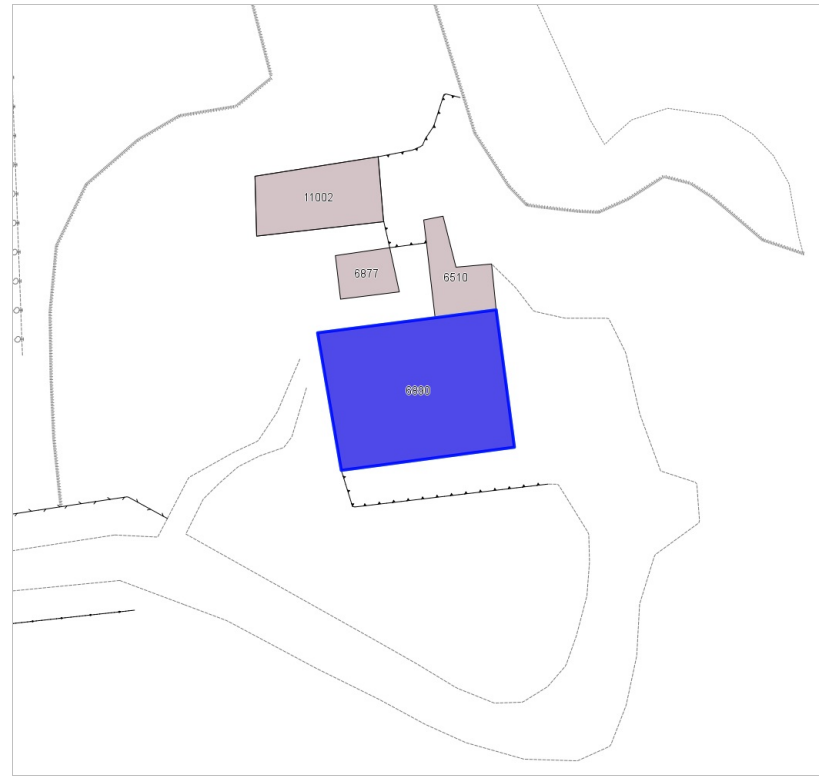


FOTO n° 5040 (edificio 6185)

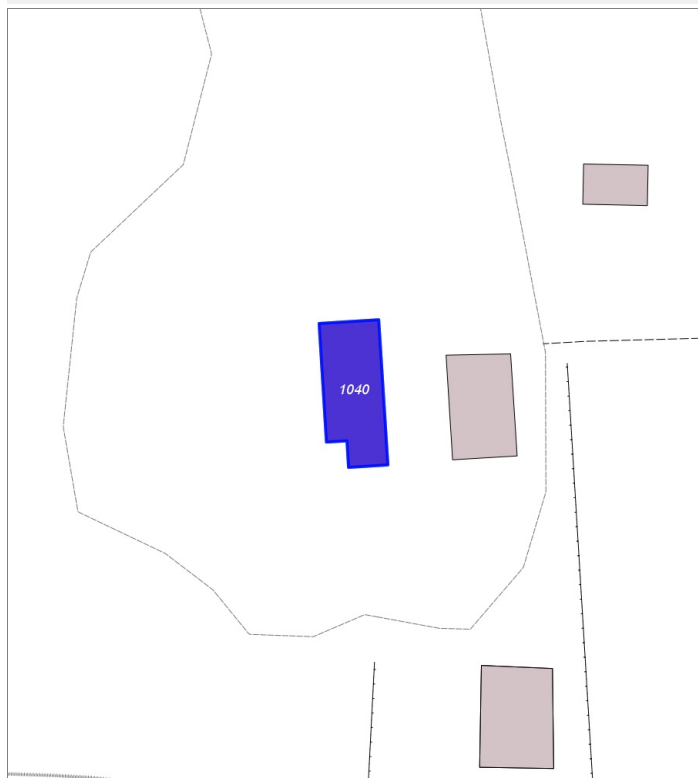
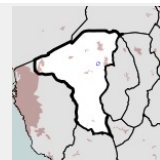


FOTO n° 3189 (edificio 6185)



Edifici associati alla Scheda:

ID 1040



**Informazioni sulla Scheda**

- **Data rilevazione** 30/05/2022
- **Non rilevabile:** Non accessibile a causa del cancello chiuso lungo la strada pubblica (foto allegata all'edificio)
- **Ambito** rurale
- **Località** Badia
- **Tipologia insediativa** non classificabile

**Informazioni sull'Edificio 1040**

Unità volumetriche dell'Edificio 1040

N°	Foglio	Particella	Superficie coperta CTR (m <sup>2</sup> )	N° piani	Piani interrati	Mansarda
15033	48	338	33.76			

**Funzioni d'uso**

- **Usò prevalente:**
- **Usi standard:**
- **Usi presenti:** altro

**Rilievi fotografici**

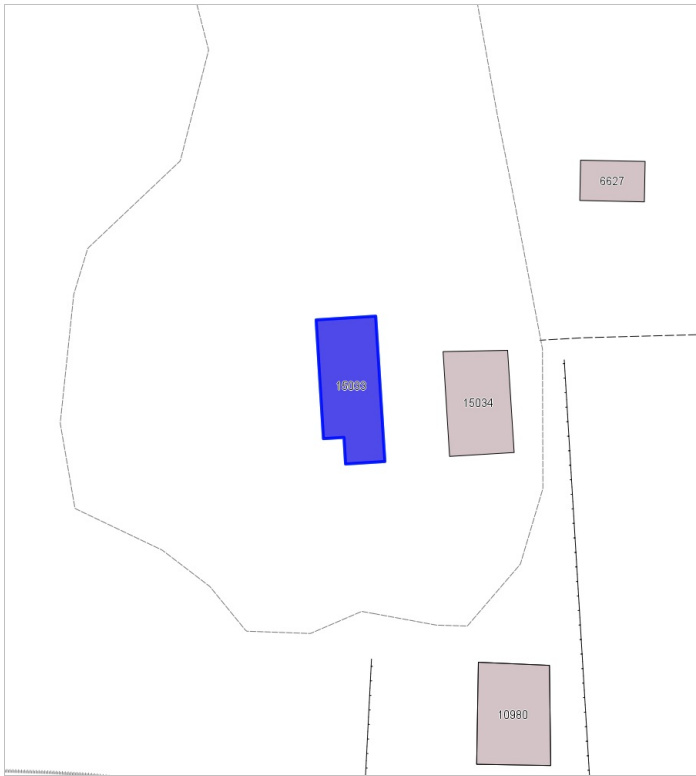


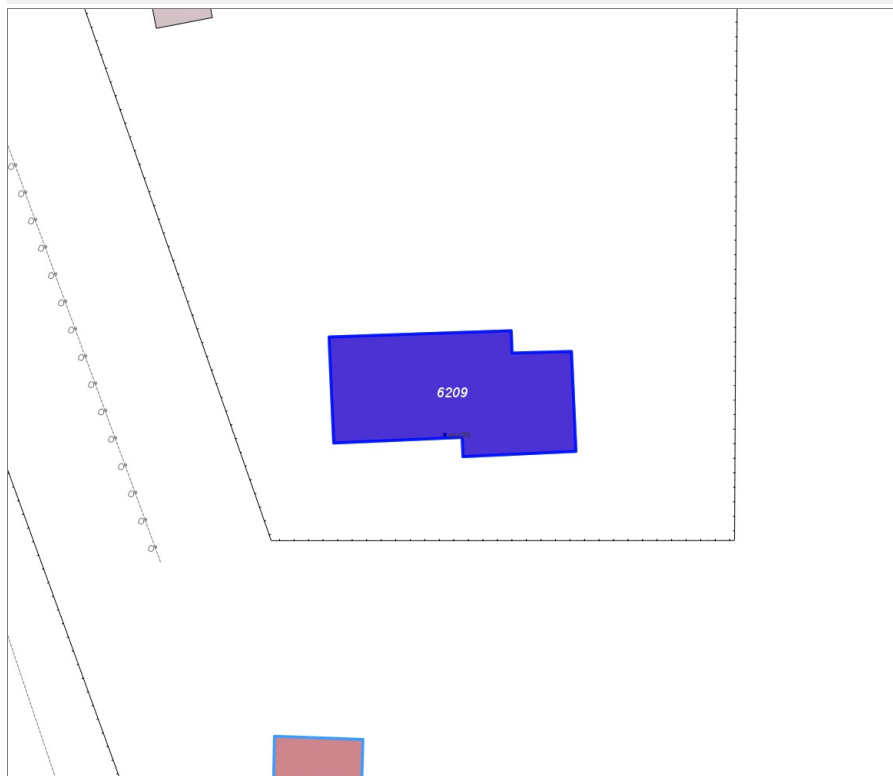
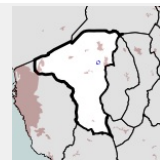
FOTO n° 5041 (edificio 1040)





## Edifici associati alla Scheda:

ID 6209



## Informazioni sulla Scheda

- **Data rilevazione** 30/05/2022
- **Ambito** rurale
- **Località** Badia
- **Tipologia insediativa** edificio isolato su lotto

## Informazioni sull'Edificio 6209

### Unità volumetriche dell'Edificio 6209

N°	Foglio	Particella	Superficie coperta CTR (m <sup>2</sup> )	N° piani	Piani interrati	Mansarda
15042	48	540	101.55			

### Funzioni d'uso

- **Usò prevalente:**
- **Usi standard:** residenziale
- **Usi presenti:** residenza servizi

### Tipologia edilizia

**casa isolata su lotto**

## Rilievi fotografici

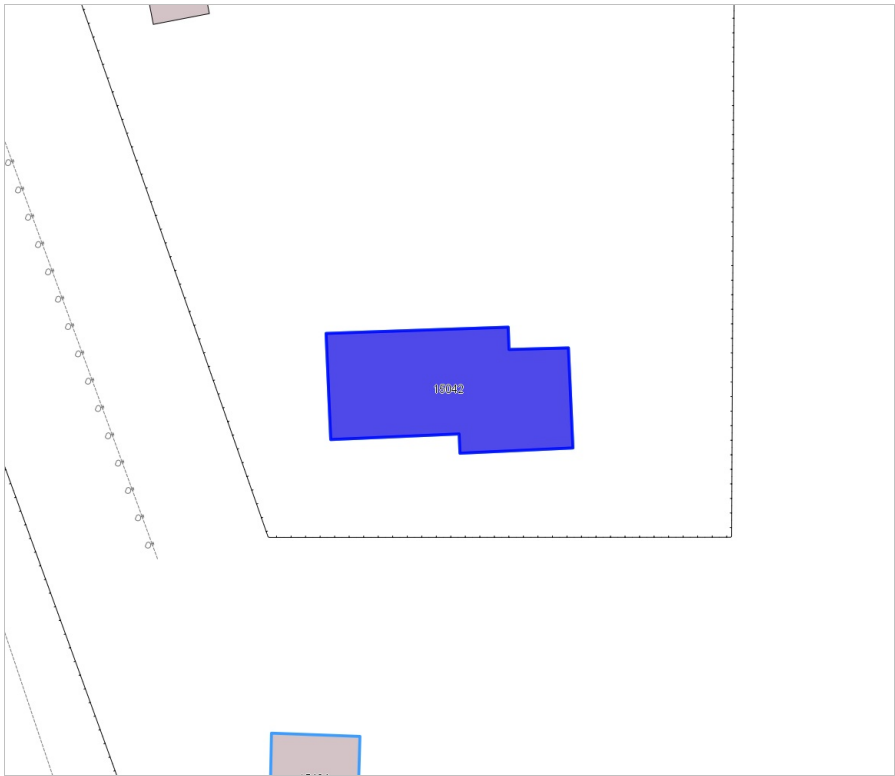


FOTO n° 5042 (edificio 6209)

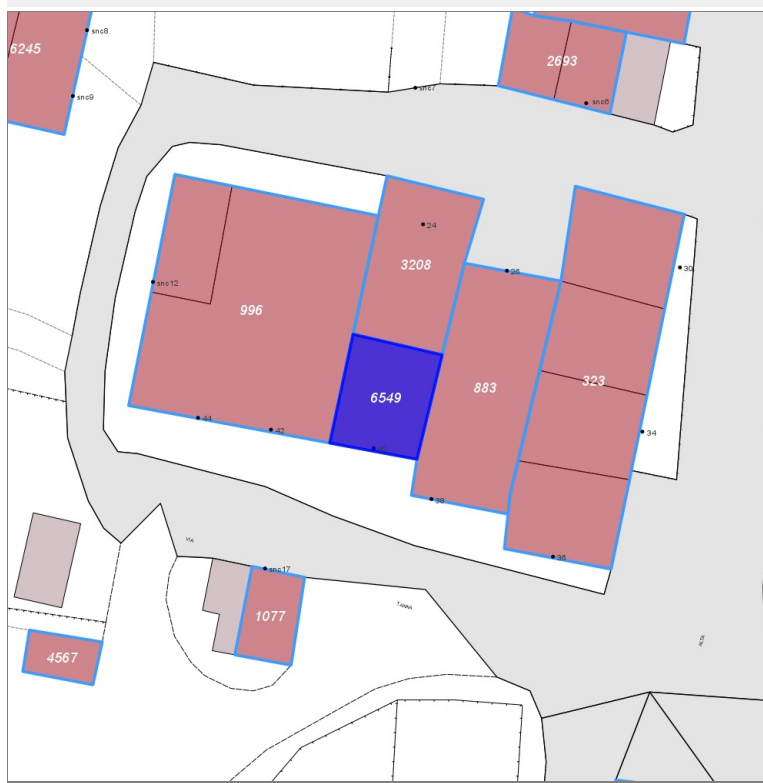
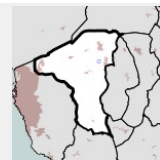


FOTO n° 5043 (edificio 6209)



**Edifici associati alla Scheda:**

ID 6549



**Informazioni sulla Scheda**

- **Data rilevazione** 30/05/2022
- **Ambito** rurale
- **Località** Tanna Alta
- **Tipologia insediativa** casa colonica/aggregato di case coloniche

**Informazioni sull'Edificio 6549**

**Unità volumetriche dell'Edificio 6549**

N°	Foglio	Particella	Superficie coperta CTR (m <sup>2</sup> )	N° piani	Piani interrati	Mansarda
15058	48	319	38.06			

**Funzioni d'uso**

- **Usò prevalente:**
- **Usi standard:** residenziale
- **Usi presenti:**

**Tipologia edilizia**  
edificio a schiera

**Rilievi fotografici**

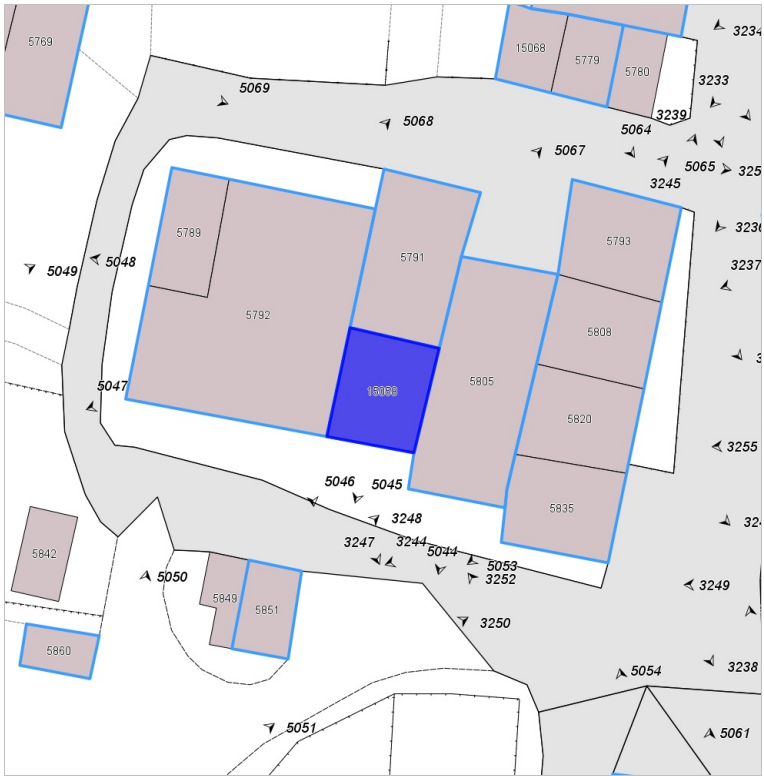


FOTO n° 5045 (edificio 6549)

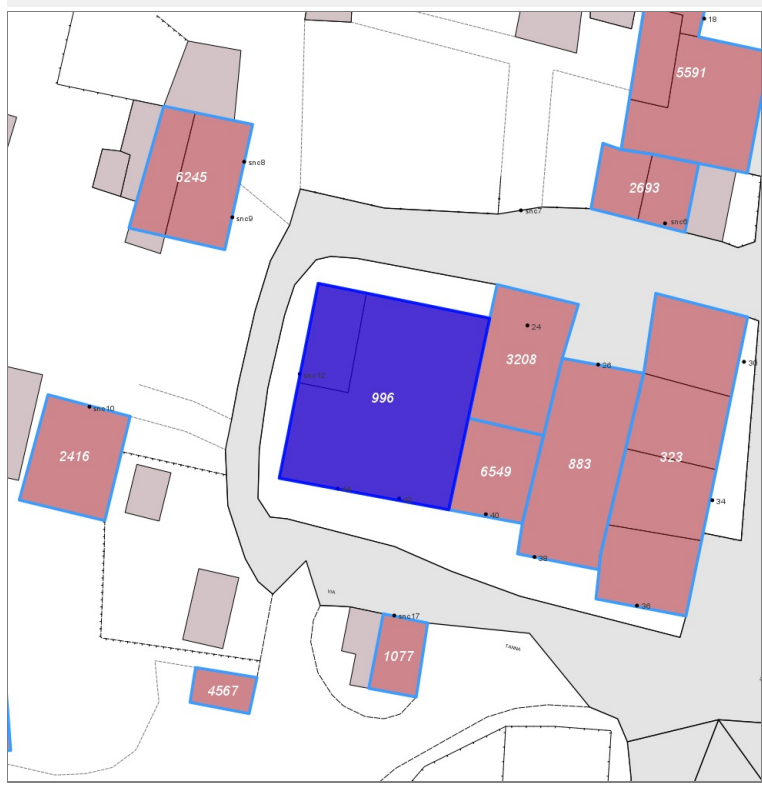
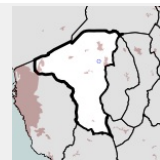


FOTO n° 3247 (edificio 6549)



**Edifici associati alla Scheda:**

ID 996



**Informazioni sulla Scheda**

- **Data rilevazione** 30/05/2022
- **Ambito** rurale
- **Località** Tanna Alta
- **Tipologia insediativa** casa colonica/aggregato di case coloniche

**Informazioni sull'Edificio 996**

**Unità volumetriche dell'Edificio 996**

N°	Foglio	Particella	Superficie coperta CTR (m²)	N° piani	Piani interrati	Mansarda
5789	48	318	27.52			
5792	48	318	158.89			

**Funzioni d'uso**

- **Usò prevalente:** residenziale
- **Usi standard:** residenziale
- **Usi presenti:** residenza

**Tipologia edilizia**  
edificio a schiera

**Rilievi fotografici**

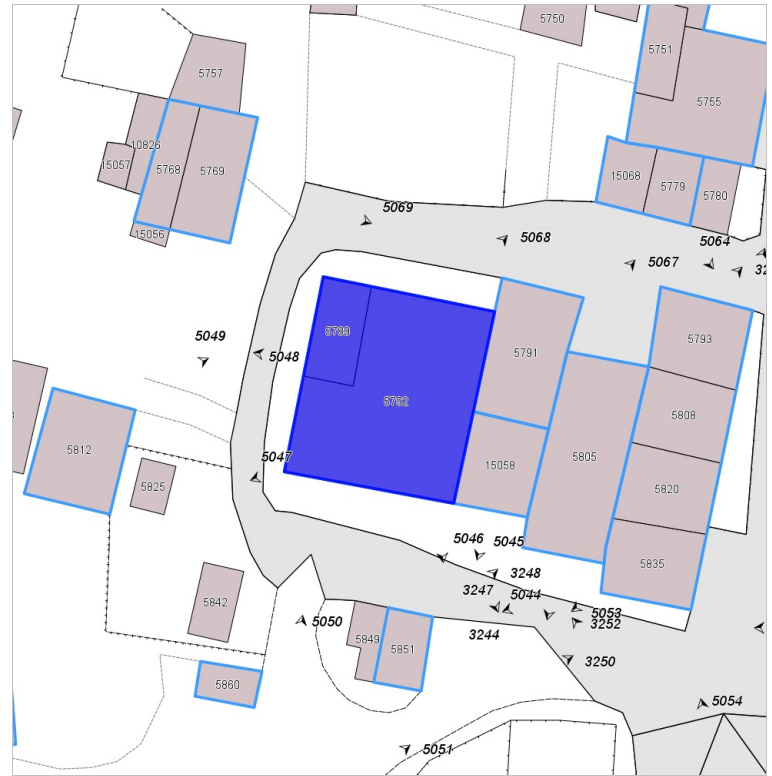


FOTO n° 5046 (edificio 996)



FOTO n° 3256 (edificio 996)



FOTO n° 5047 (edificio 996)



FOTO n° 5048 (edificio 996)

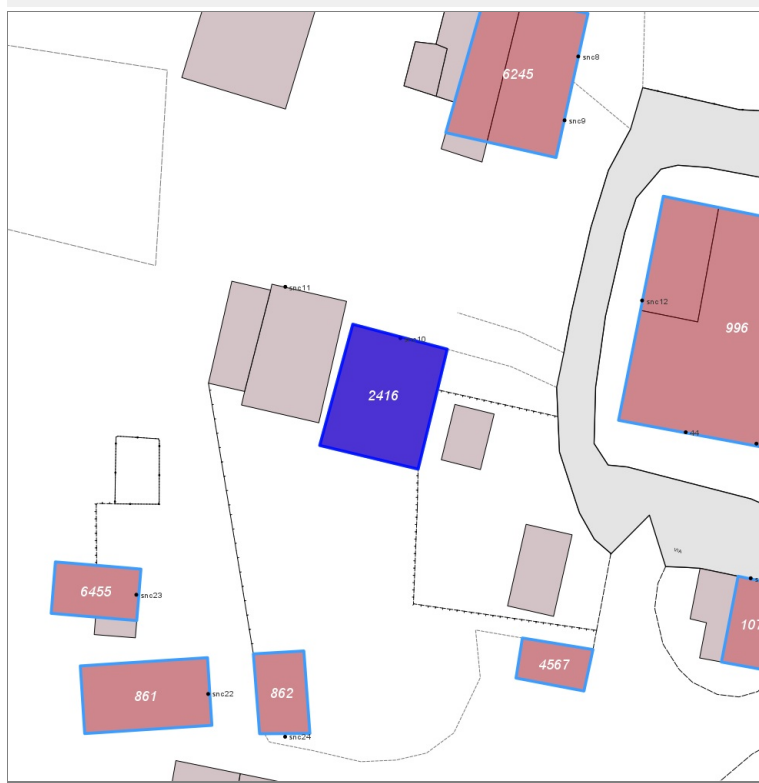
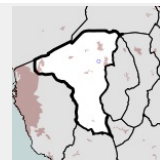


FOTO n° 5068 (edificio 996)



**Edifici associati alla Scheda:**

ID 2416



**Informazioni sulla Scheda**

- **Data rilevazione** 30/05/2022
- **Ambito** rurale
- **Località** Tanna Alta
- **Tipologia insediativa** edificio isolato su lotto

**Informazioni sull'Edificio 2416**

**Unità volumetriche dell'Edificio 2416**

N°	Foglio	Particella	Superficie coperta CTR (m²)	N° piani	Piani interrati	Mansarda
5812	48	461	50.93			

**Funzioni d'uso**

- **Usi prevalente:**
- **Usi standard:** residenziale
- **Usi presenti:** altro

**Tipologia edilizia**  
**annesso (generico)**

**Rilievi fotografici**

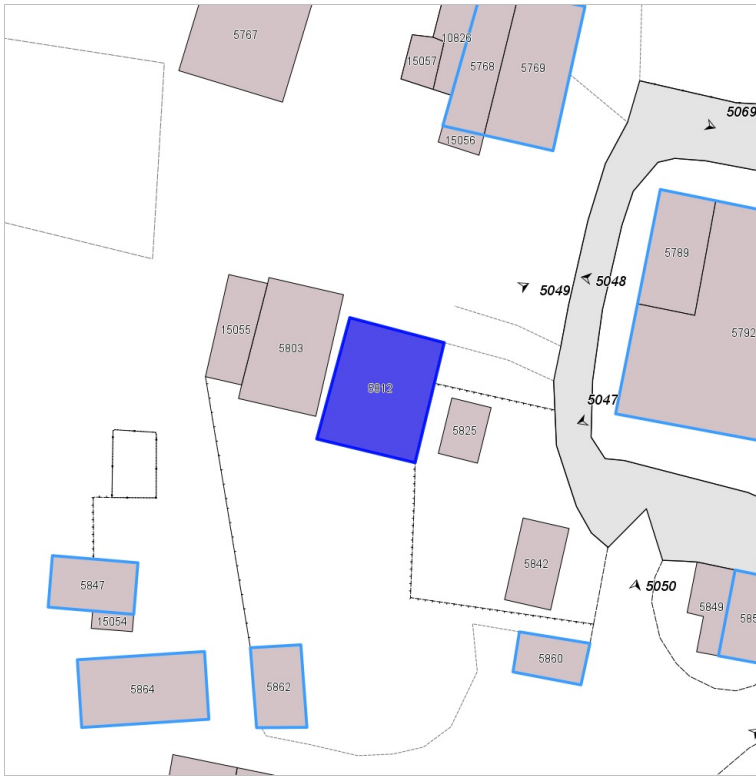


FOTO n° 5049 (edificio 2416)



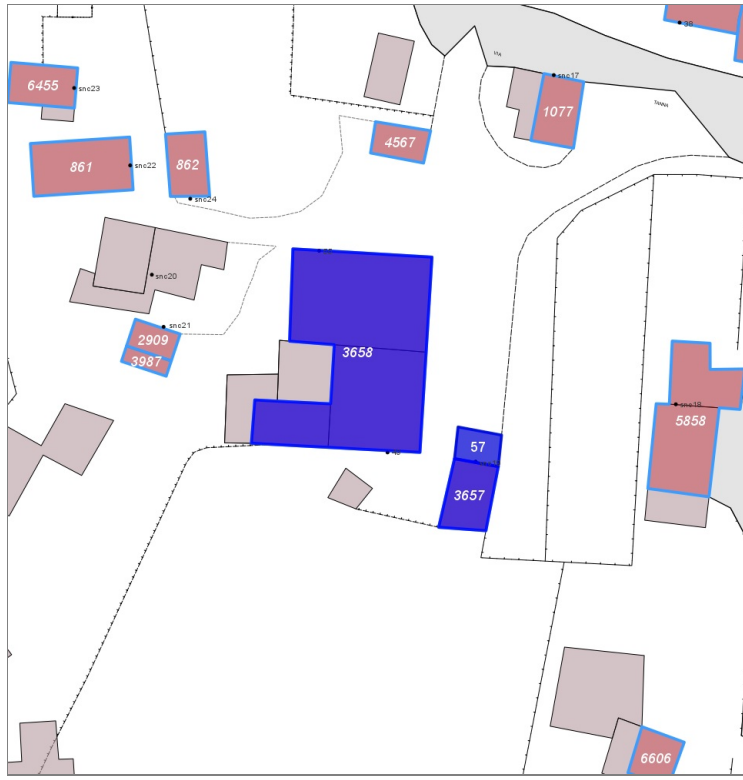
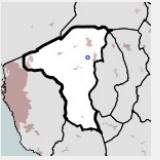


**Edifici associati alla Scheda:**

ID 3657 ID 3658

**Edificati Minori associati alla Scheda:**

ID 57



**Informazioni sulla Scheda**

- **Data rilevazione** 30/05/2022
- **Ambito** rurale
- **Località** Tanna Alta
- **Tipologia insediativa** edificio isolato su lotto

**Informazioni sull'Edificio 3657**

**Unità volumetriche dell'Edificio 3657**

N°	Foglio	Particella	Superficie coperta CTR (m²)	N° piani	Piani interrati	Mansarda
5595	48	285	20.94			

**Funzioni d'uso**

- **Usi prevalente:**
- **Usi standard:** residenziale
- **Usi presenti:** residenza

**Tipologia edilizia**

annesso (generico)

**Informazioni sull'Edificio 3658**

**Unità volumetriche dell'Edificio 3658**

N°	Foglio	Particella	Superficie coperta CTR (m²)	N° piani	Piani interrati	Mansarda
5571	48	285	63.25			
5581	48	285	22.44			
5874	48	285	87.47			

**Funzioni d'uso**

- **Usi prevalente:**
- **Usi standard:** residenziale
- **Usi presenti:** residenza

**Tipologia edilizia**

casa isolata su lotto

**Informazioni sull'Edificato Minore 57**

**Unità volumetriche dell'Edificato Minore 57**

N°	Foglio	Particella	Superficie coperta CTR (m²)	N° piani	Piani interrati	Mansarda
10862			9.52			

Rilievi fotografici

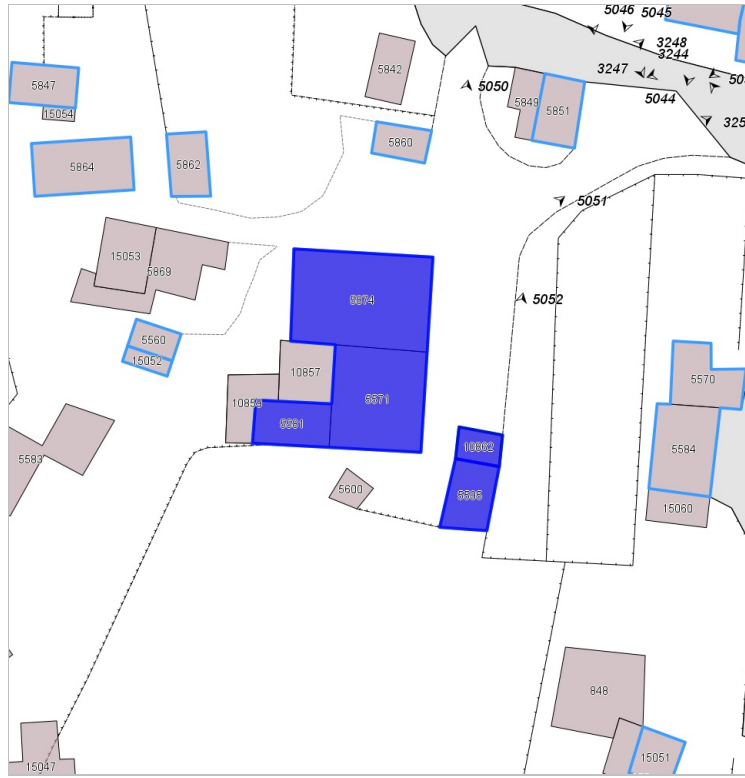


FOTO n° 5052 (edificio 3657)

FOTO n° 5050 (edificio 3658)

FOTO n° 3250 (edificio 3658)

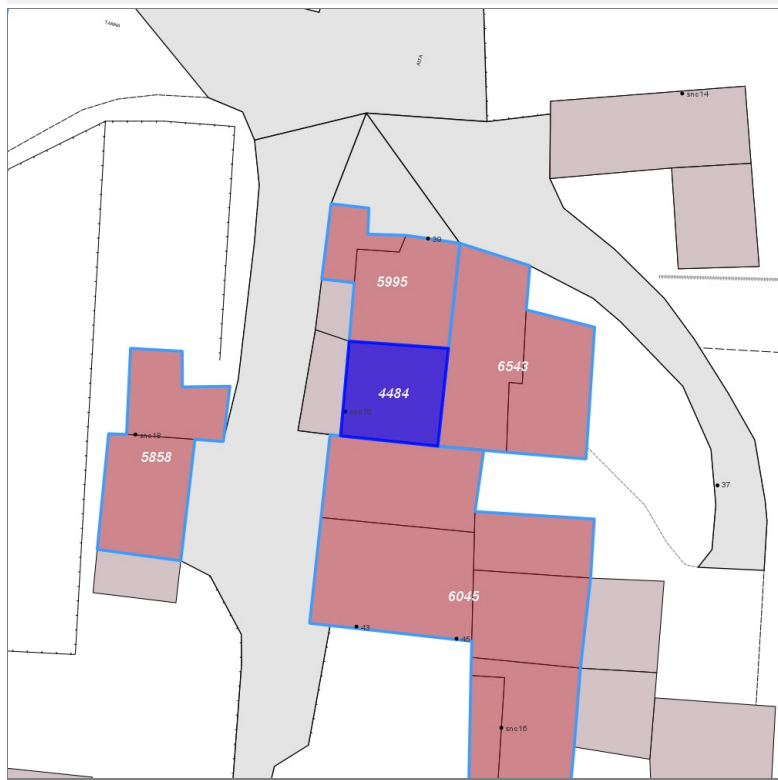
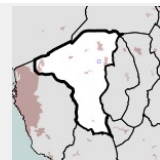


FOTO n° 5051 (edificio 3658)



**Edifici associati alla Scheda:**

ID 4484



**Informazioni sulla Scheda**

- **Data rilevazione** 30/05/2022
- **Ambito** rurale
- **Località** Tanna Alta
- **Tipologia insediativa** casa colonica/aggregato di case coloniche

**Informazioni sull'Edificio 4484**

**Unità volumetriche dell'Edificio 4484**

N°	Foglio	Particella	Superficie coperta CTR (m²)	N° piani	Piani interrati	Mansarda
5566	48	479	34.61			

**Funzioni d'uso**

- **Usò prevalente:**
- **Usi standard:** residenziale
- **Usi presenti:** altro

**Tipologia edilizia**  
edificio a schiera

**Rilievi fotografici**

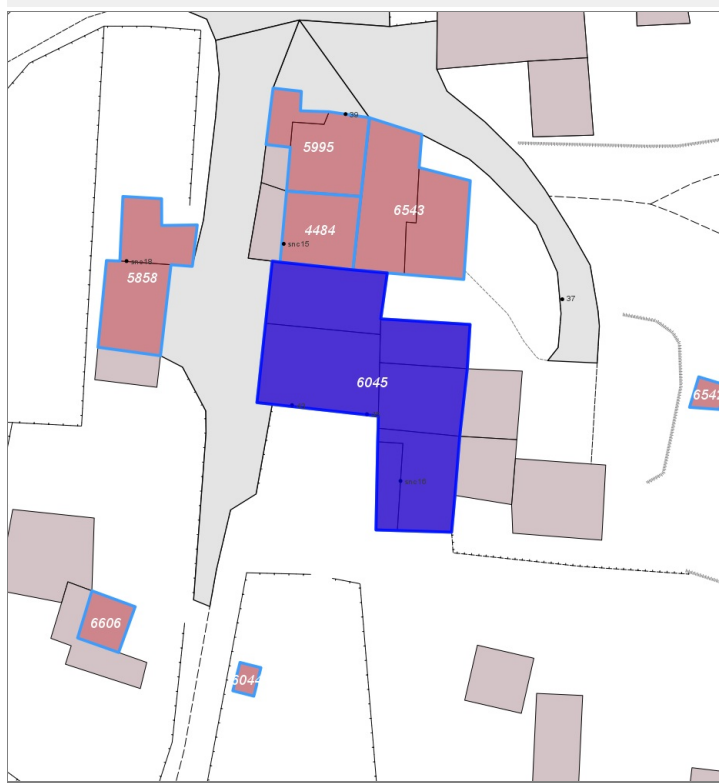
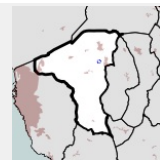


FOTO n° 5056 (edificio 4484)



**Edifici associati alla Scheda:**

ID 6045



**Informazioni sulla Scheda**

- **Data rilevazione** 30/05/2022
- **Ambito** rurale
- **Località** Tanna Alta
- **Tipologia insediativa** casa colonica/aggregato di case coloniche

**Informazioni sull'Edificio 6045**

**Unità volumetriche dell'Edificio 6045**

N°	Foglio	Particella	Superficie coperta CTR (m <sup>2</sup> )	N° piani	Piani interrati	Mansarda
5585	48	65	45.98			
5596	48	65	25.24			
5599	48	65	61.77			
5604	48	65	36.6			
5620	48	65	37.24			
15061	48	65	13.24			

**Funzioni d'uso**

- **Usò prevalente:**
- **Usi standard:** residenziale
- **Usi presenti:** residenza

**Tipologia edilizia**  
edificio a schiera

**Rilievi fotografici**

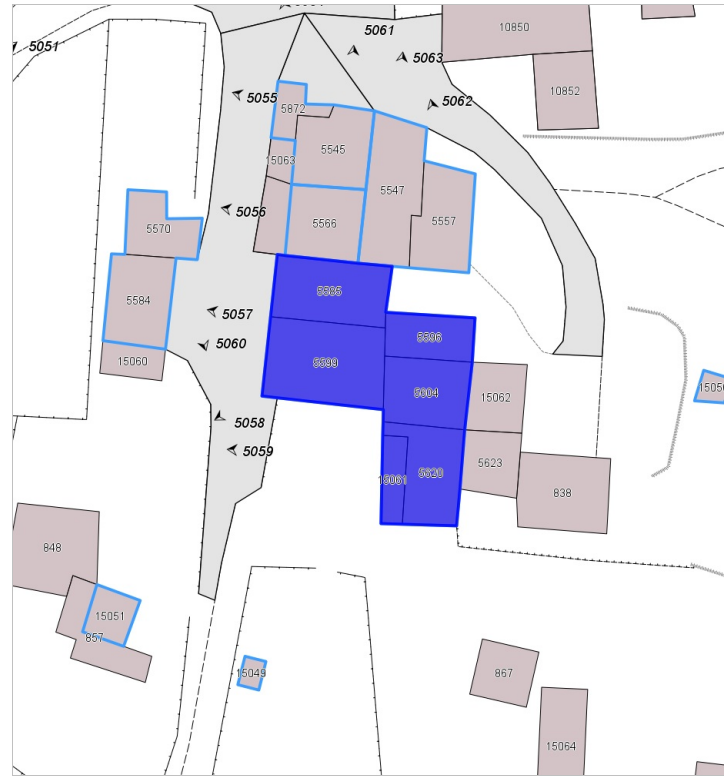


FOTO n° 5057 (edificio 6045)



FOTO n° 5058 (edificio 6045)

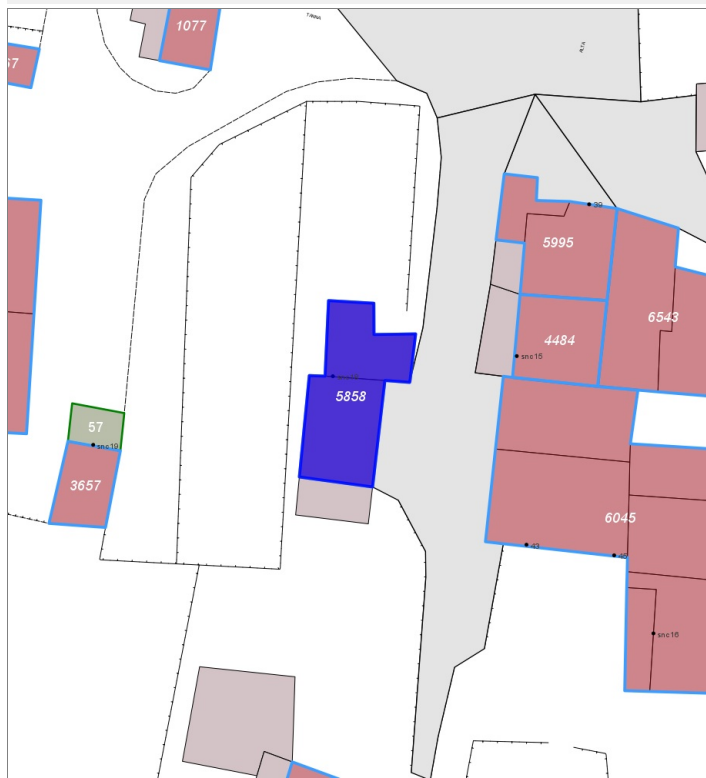
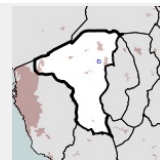


FOTO n° 5059 (edificio 6045)



## Edifici associati alla Scheda:

ID 5858



## Informazioni sulla Scheda

- **Data rilevazione** 30/05/2022
- **Ambito** rurale
- **Località** Tanna Alta
- **Tipologia insediativa** edificio isolato su lotto

## Informazioni sull'Edificio 5858

### Unità volumetriche dell'Edificio 5858

N°	Foglio	Particella	Superficie coperta CTR (m²)	N° piani	Piani interrati	Mansarda
5570	48	515	25.51			
5584	48	515	36.97			

### Funzioni d'uso

- **Usi prevalente:**
- **Usi standard:** residenziale
- **Usi presenti:** altro

**Tipologia edilizia**  
**annesso (generico)**

## Rilievi fotografici

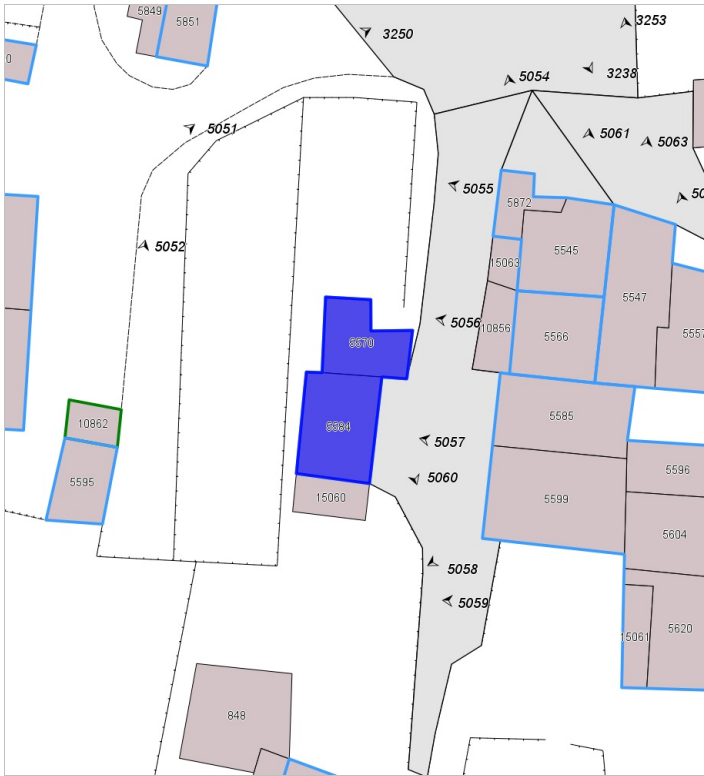


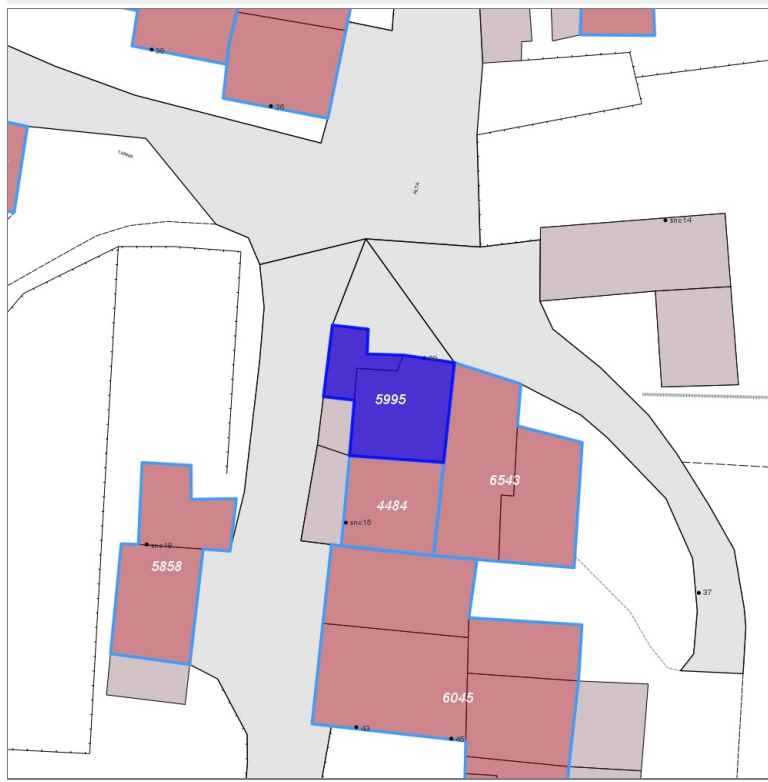
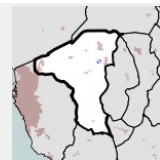
FOTO n° 5060 (edificio 5858)





**Edifici associati alla Scheda:**

ID 5995



**Informazioni sulla Scheda**

- **Data rilevazione** 30/05/2022
- **Ambito** urbano
- **Località** Tanna Alta
- **Tipologia insediativa** casa colonica/aggregato di case coloniche

**Informazioni sull'Edificio 5995**

**Unità volumetriche dell'Edificio 5995**

N°	Foglio	Particella	Superficie coperta CTR (m²)	N° piani	Piani interrati	Mansarda
5545	48	61	36.84			
5872	48	61	12.09			

**Funzioni d'uso**

- **Usi prevalente:**
- **Usi standard:** residenziale
- **Usi presenti:** residenza

**Tipologia edilizia**  
edificio a schiera

**Rilievi fotografici**

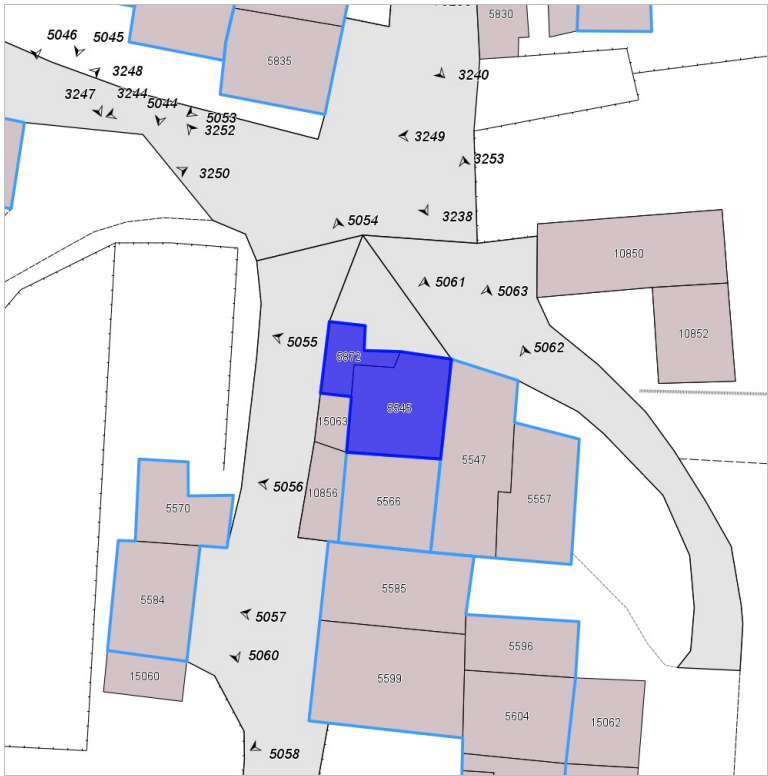


FOTO n° 5054 (edificio 5995)



FOTO n° 3252 (edificio 5995)



FOTO n° 5055 (edificio 5995)

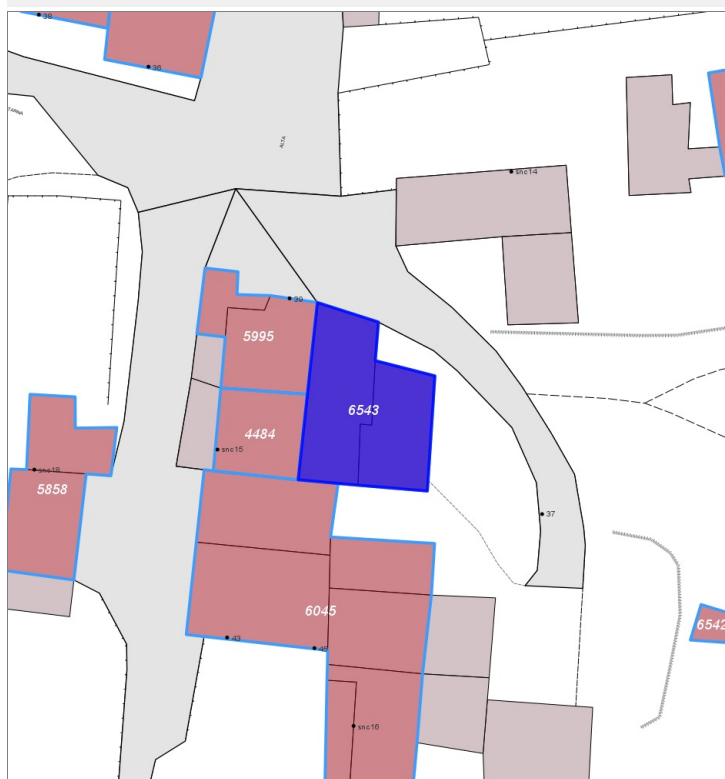
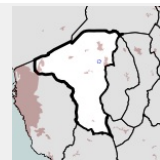


FOTO n° 5061 (edificio 5995)



**Edifici associati alla Scheda:**

ID 6543



**Informazioni sulla Scheda**

- **Data rilevazione** 30/05/2022
- **Ambito** rurale
- **Località** Tanna Alta
- **Tipologia insediativa** casa colonica/aggregato di case coloniche

**Informazioni sull'Edificio 6543**

**Unità volumetriche dell'Edificio 6543**

N°	Foglio	Particella	Superficie coperta CTR (m²)	N° piani	Piani interrati	Mansarda
5547	48	63	50.74			
5557	48	63	37.42			

**Funzioni d'uso**

- **Usò prevalente:**
- **Usi standard:** residenziale
- **Usi presenti:** residenza

**Tipologia edilizia**  
edificio a schiera

**Rilievi fotografici**

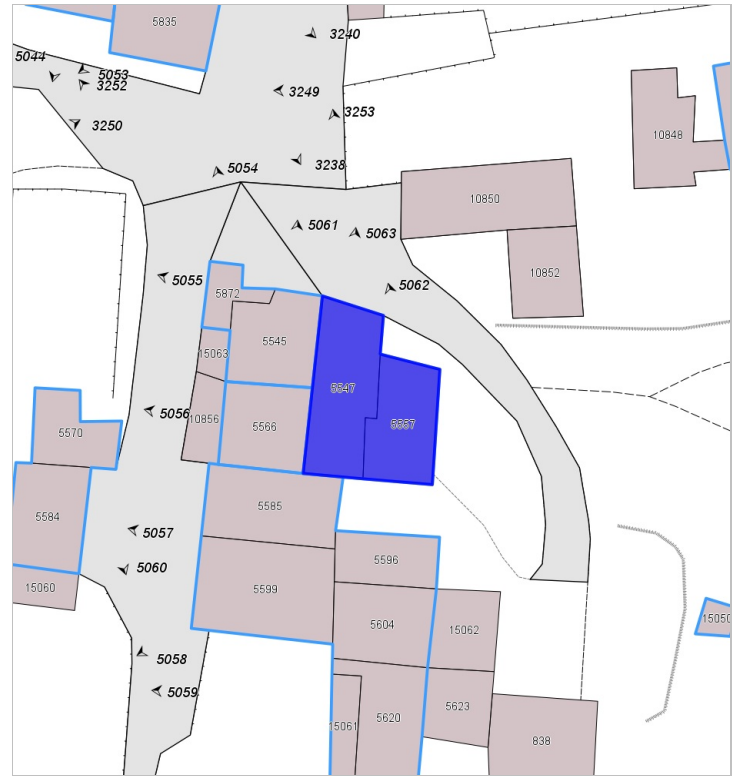


FOTO n° 3253 (edificio 6543)



FOTO n° 5062 (edificio 6543)

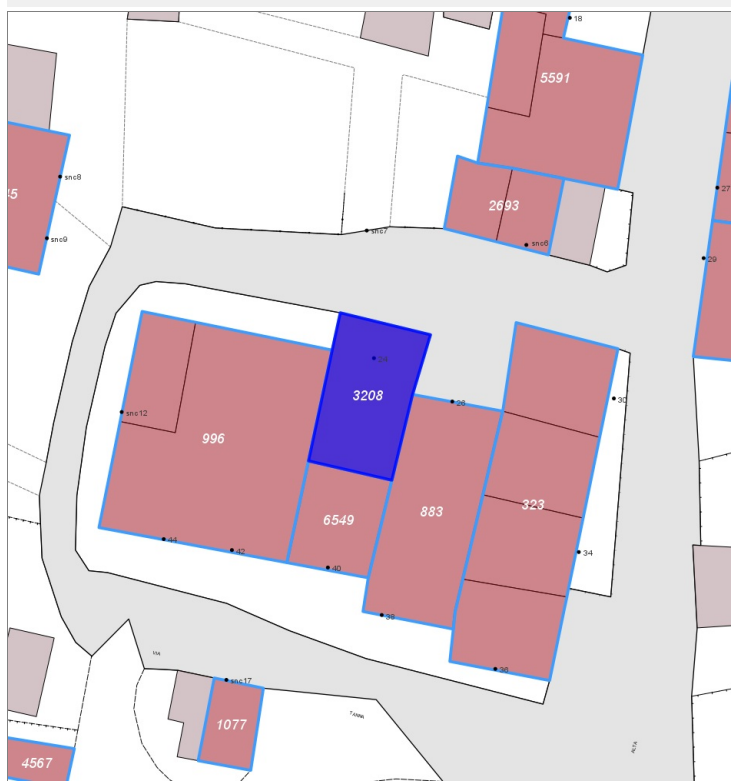
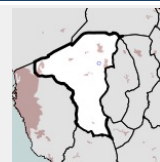


FOTO n° 5063 (edificio 6543)



**Edifici associati alla Scheda:**

ID 3208



**Informazioni sulla Scheda**

- **Data rilevazione** 30/05/2022
- **Ambito** rurale
- **Località** Tanna Alta
- **Tipologia insediativa** casa colonica/aggregato di case coloniche

**Informazioni sull'Edificio 3208**

**Unità volumetriche dell'Edificio 3208**

N°	Foglio	Particella	Superficie coperta CTR (m²)	N° piani	Piani interrati	Mansarda
5791	48	445	58.93			

**Funzioni d'uso**

- **Usò prevalente:**
- **Usi standard:** residenziale
- **Usi presenti:** residenza

**Tipologia edilizia**

**edificio a schiera**

**Rilievi fotografici**

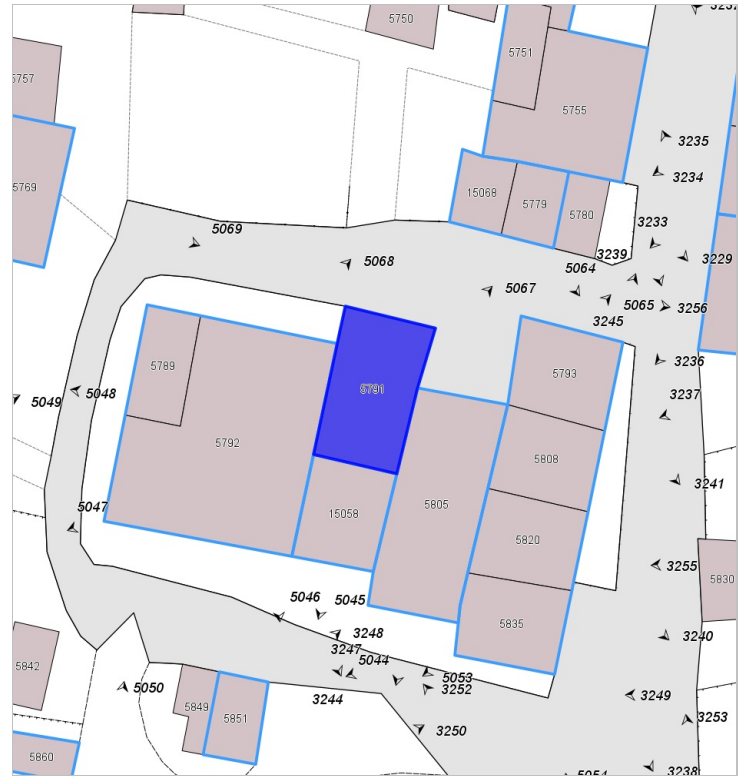
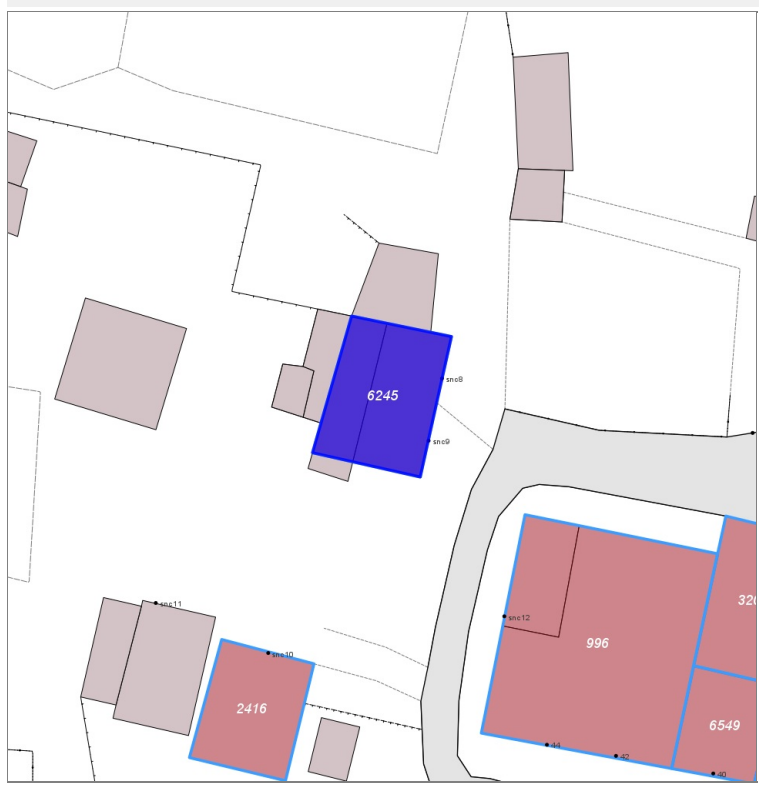
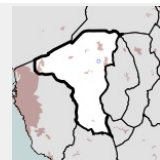


FOTO n° 5067 (edificio 3208)



**Edifici associati alla Scheda:**

ID 6245



**Informazioni sulla Scheda**

- **Data rilevazione** 30/05/2022
- **Ambito** rurale
- **Località** Tanna Alta
- **Tipologia insediativa** edificio isolato su lotto

**Informazioni sull'Edificio 6245**

**Unità volumetriche dell'Edificio 6245**

N°	Foglio	Particella	Superficie coperta CTR (m²)	N° piani	Piani interrati	Mansarda
5768	48	145	23.82			
5769	48	145	41.72			

**Funzioni d'uso**

- **Usò prevalente:**
- **Usi standard:** residenziale
- **Usi presenti:** altro

**Tipologia edilizia**  
**annesso (generico)**

**Rilievi fotografici**

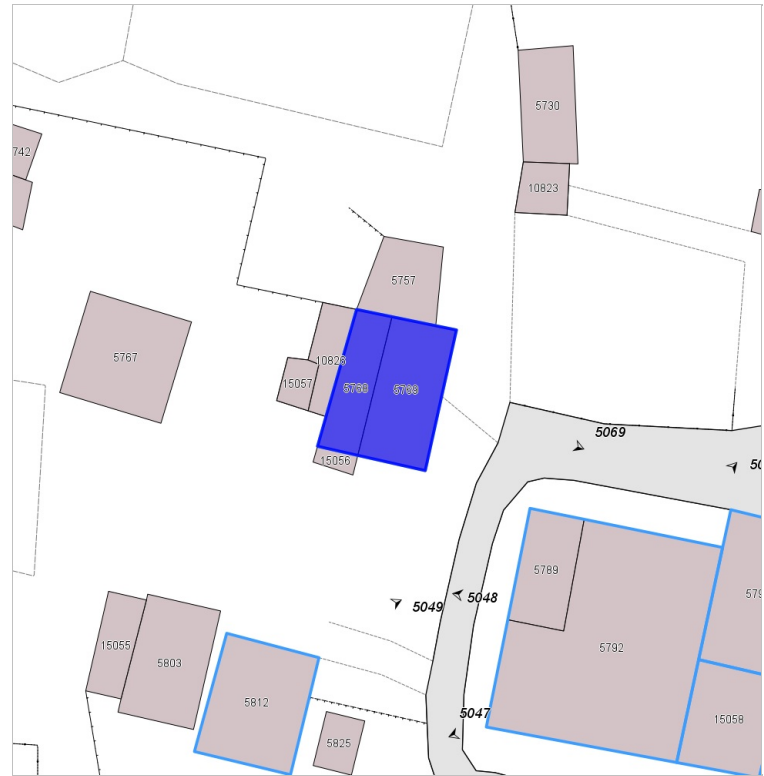


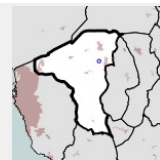
FOTO n° 5069 (edificio 6245)





**Edifici associati alla Scheda:**

ID 2693 | ID 5589 | ID 5590 | ID 5591



**Informazioni sulla Scheda**

- **Data rilevazione** 30/05/2022
- **Ambito** rurale
- **Località** Tanna Alta
- **Tipologia insediativa** edificio isolato su lotto

**Informazioni sull'Edificio 2693**

**Unità volumetriche dell'Edificio 2693**

N°	Foglio	Particella	Superficie coperta CTR (m <sup>2</sup> )	N° piani	Piani interrati	Mansarda
5779	48	178	18.01			
15068	48	529	17.77			

**Funzioni d'uso**

- **Usò prevalente:**
- **Usi standard:** residenziale
- **Usi presenti:** altro

**Tipologia edilizia**

**annesso (generico)**

**Informazioni sull'Edificio 5589**

**Unità volumetriche dell'Edificio 5589**

N°	Foglio	Particella	Superficie coperta CTR (m <sup>2</sup> )	N° piani	Piani interrati	Mansarda
5723	48	128	36.29			

**Funzioni d'uso**

- **Usò prevalente:**
- **Usi standard:** residenziale
- **Usi presenti:** residenza

**Tipologia edilizia**

**annesso (generico)**

**Informazioni sull'Edificio 5590**

**Unità volumetriche dell'Edificio 5590**

N°	Foglio	Particella	Superficie coperta CTR (m <sup>2</sup> )	N° piani	Piani interrati	Mansarda
5719	48	128	24.75			

**Funzioni d'uso**

**Tipologia edilizia**

- **Usò prevalente:** annesso (generico)
- **Usi standard:** residenziale
- **Usi presenti:** residenza

## Informazioni sull'Edificio 5591

### Unità volumetriche dell'Edificio 5591

N°	Foglio	Particella	Superficie coperta CTR (m <sup>2</sup> )	N° piani	Piani interrati	Mansarda
5740	48	128	24.78			
5751	48	128	20.18			
5755	48	128	71.67			

### Funzioni d'uso

- **Usò prevalente:**
- **Usi standard:** residenziale
- **Usi presenti:** residenza

### Tipologia edilizia

**casa isolata su lotto**

## Rilievi fotografici



FOTO n° 5064 (edificio 2693)



FOTO n° 5071 (edificio 5590)



FOTO n° 5070 (edificio 5591)



FOTO n° 3229 (edificio 5591)



FOTO n° 3242 (edificio 5591)



FOTO n° 3243 (edificio 5591)



FOTO n° 5065 (edificio 5591)

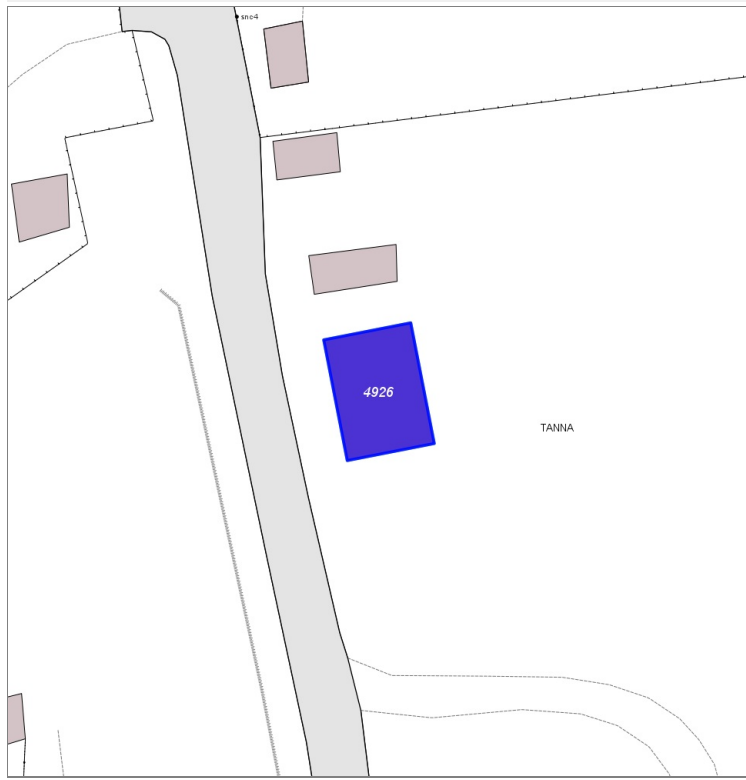
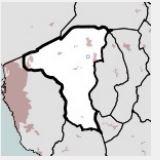


FOTO n° 5066 (edificio 5591)



## Edifici associati alla Scheda:

ID 4926



### Informazioni sulla Scheda

- **Data rilevazione** 30/05/2022
- **Ambito** rurale
- **Località** Tanna Alta
- **Tipologia insediativa** edificio isolato su lotto
- **Note**

L'edificio non è più esistente, è stato demolito e dietro hanno iniziato dei nuovi lavori per un edificio nuovo. Ho allegato all'edificio una vecchia foto ripresa da un sopralluogo di Google maps.

### Informazioni sull'Edificio 4926

#### Unità volumetriche dell'Edificio 4926

N°	Foglio	Particella	Superficie coperta CTR (m <sup>2</sup> )	N° piani	Piani interrati	Mansarda
5653	48	158	43.76			

#### Funzioni d'uso

- **Usi prevalenti:**
- **Usi standard:**
- **Usi presenti:** residenza

### Rilievi fotografici

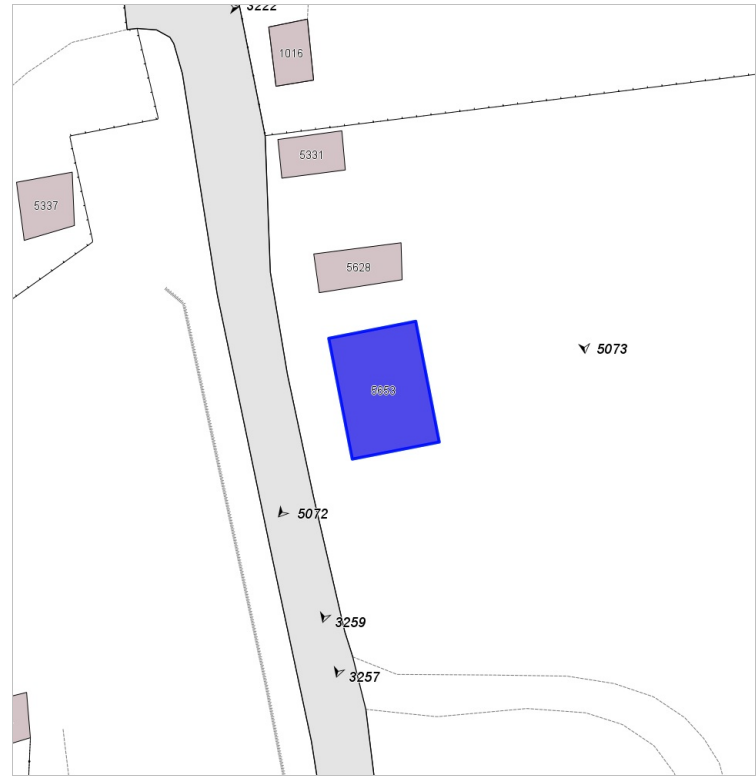


FOTO n° 3259 (edificio 4926)

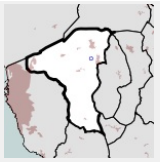


FOTO n° 5072 (edificio 4926)



**Edifici associati alla Scheda:**

ID 3154 | ID 3155



**Informazioni sulla Scheda**

- **Data rilevazione** 30/05/2022
- **Ambito** rurale
- **Località** Tanna Alta
- **Tipologia insediativa** edificio isolato su lotto

**Informazioni sull'Edificio 3154**

**Unità volumetriche dell'Edificio 3154**

N°	Foglio	Particella	Superficie coperta CTR (m²)	N° piani	Piani interrati	Mansarda
5005	48	177	108.1			

**Funzioni d'uso**

- **Usò prevalente:** residenziale
- **Usi standard:**
- **Usi presenti:** residenza

**Tipologia edilizia**

**casa isolata su lotto**

**Informazioni sull'Edificio 3155**

**Unità volumetriche dell'Edificio 3155**

N°	Foglio	Particella	Superficie coperta CTR (m²)	N° piani	Piani interrati	Mansarda
4983	48	177	64.61			
4985	48	177	24.72			

**Funzioni d'uso**

- **Usò prevalente:**
- **Usi standard:** residenziale
- **Usi presenti:** residenza

**Tipologia edilizia**

**annesso (generico)**

**Rilievi fotografici**



FOTO n° 5074 (edificio 3154)



FOTO n° 3228 (edificio 3154)



FOTO n° 3257 (edificio 3154)

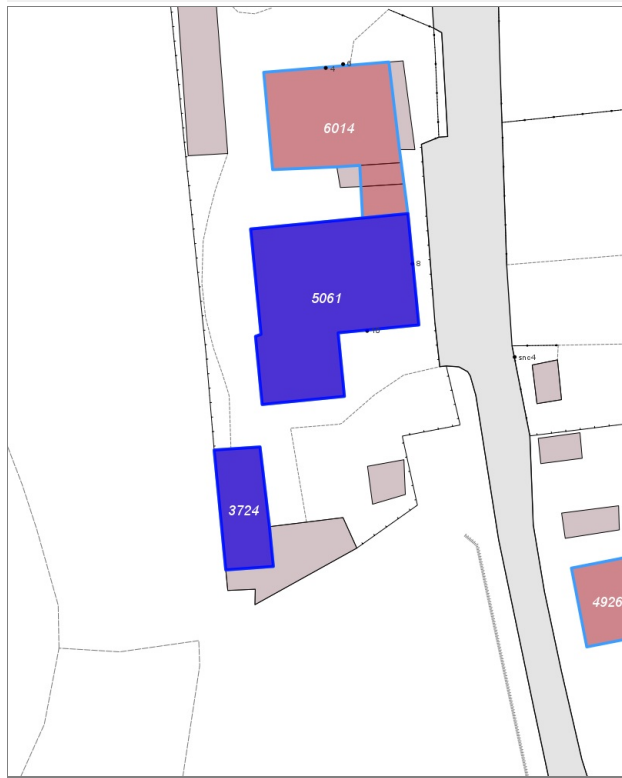
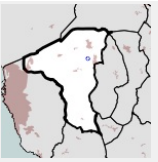


FOTO n° 5073 (edificio 3154)



## Edifici associati alla Scheda:

ID 3724 | ID 5061



## Informazioni sulla Scheda

- **Data rilevazione** 30/05/2022
- **Ambito** rurale
- **Località** Tanna Alta
- **Tipologia insediativa** edificio isolato su lotto

## Informazioni sull'Edificio 3724

### Unità volumetriche dell'Edificio 3724

N°	Foglio	Particella	Superficie coperta CTR (m²)	N° piani	Piani interrati	Mansarda
1019	48	183	53.39			

### Funzioni d'uso

- **Usi standard:** residenziale
- **Usi presenti:** altro

### Tipologia edilizia

**annesso (generico)**

## Informazioni sull'Edificio 5061

### Unità volumetriche dell'Edificio 5061

N°	Foglio	Particella	Superficie coperta CTR (m²)	N° piani	Piani interrati	Mansarda
5009	48	160	216.47			

### Funzioni d'uso

- **Usi standard:** residenziale
- **Usi presenti:** residenza

### Tipologia edilizia

**casa isolata su lotto**

## Rilievi fotografici



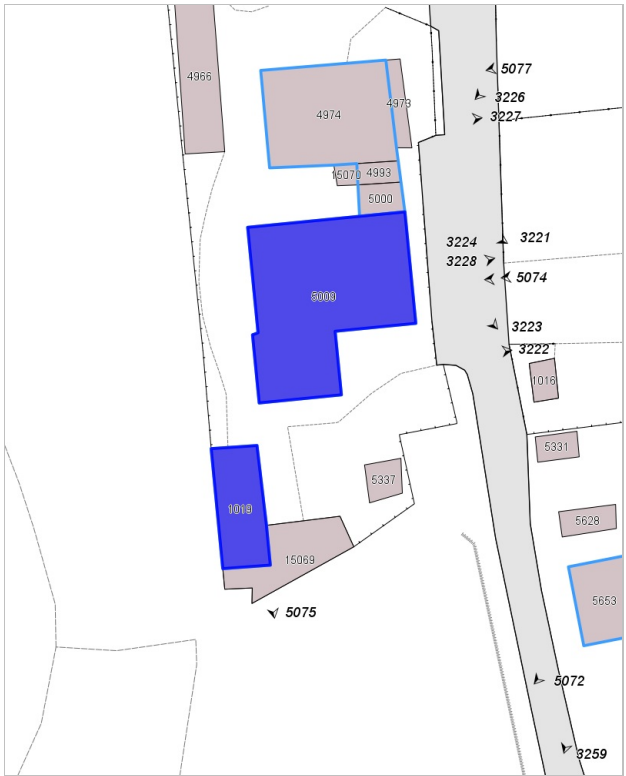


FOTO n° 5075 (edificio 3724)



FOTO n° 3222 (edificio 5061)



FOTO n° 3223 (edificio 5061)

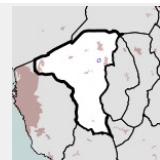


FOTO n° 3224 (edificio 5061)



## Edifici associati alla Scheda:

ID 6014



## Informazioni sulla Scheda

- **Data rilevazione** 30/05/2022
- **Ambito** rurale
- **Località** Tanna Alta
- **Tipologia insediativa** edificio isolato su lotto

## Informazioni sull'Edificio 6014

## Unità volumetriche dell'Edificio 6014

N°	Foglio	Particella	Superficie coperta CTR (m²)	N° piani	Piani interrati	Mansarda
4974	48	308	119.54			
4993	48	308	8.51			
5000	48	308	12.79			

## Funzioni d'uso

- **Usò prevalente:**
- **Usi standard:** residenziale
- **Usi presenti:** residenza

## Tipologia edilizia

casa isolata su lotto

## Rilievi fotografici



FOTO n° 5076 (edificio 6014)



FOTO n° 3220 (edificio 6014)



FOTO n° 3221 (edificio 6014)

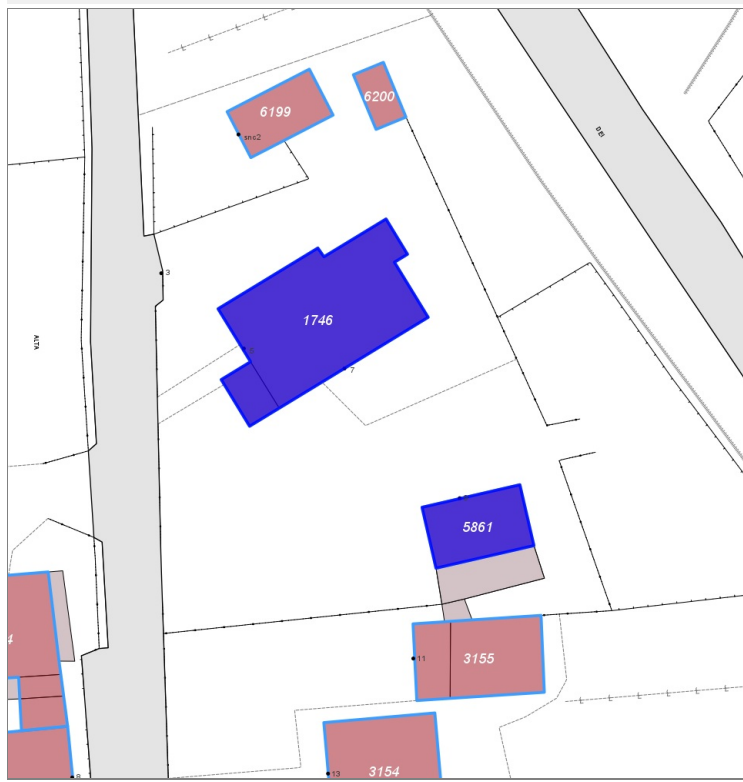
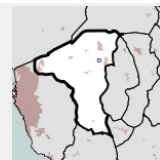


FOTO n° 3227 (edificio 6014)



**Edifici associati alla Scheda:**

ID 1746 | ID 5861



**Informazioni sulla Scheda**

- **Data rilevazione** 30/05/2022
- **Ambito** rurale
- **Località** Tanna Alta
- **Tipologia insediativa** edificio isolato su lotto

**Informazioni sull'Edificio 1746**

**Unità volumetriche dell'Edificio 1746**

N°	Foglio	Particella	Superficie coperta CTR (m²)	N° piani	Piani interrati	Mansarda
4900	48	43	184.99			
4934	48	43	17.07			

**Funzioni d'uso**

- **Usò prevalente:** residenziale
- **Usi standard:**
- **Usi presenti:** residenza

**Tipologia edilizia**

**casa isolata su lotto**

**Informazioni sull'Edificio 5861**

**Unità volumetriche dell'Edificio 5861**

N°	Foglio	Particella	Superficie coperta CTR (m²)	N° piani	Piani interrati	Mansarda
4962	48	168	56.9			

**Funzioni d'uso**

- **Usò prevalente:**
- **Usi standard:**
- **Usi presenti:** altro

**Rilievi fotografici**



FOTO n° 3219 (edificio 1746)



FOTO n° 3217 (edificio 1746)



FOTO n° 3218 (edificio 1746)



FOTO n° 3226 (edificio 1746)



FOTO n° 5078 (edificio 1746)

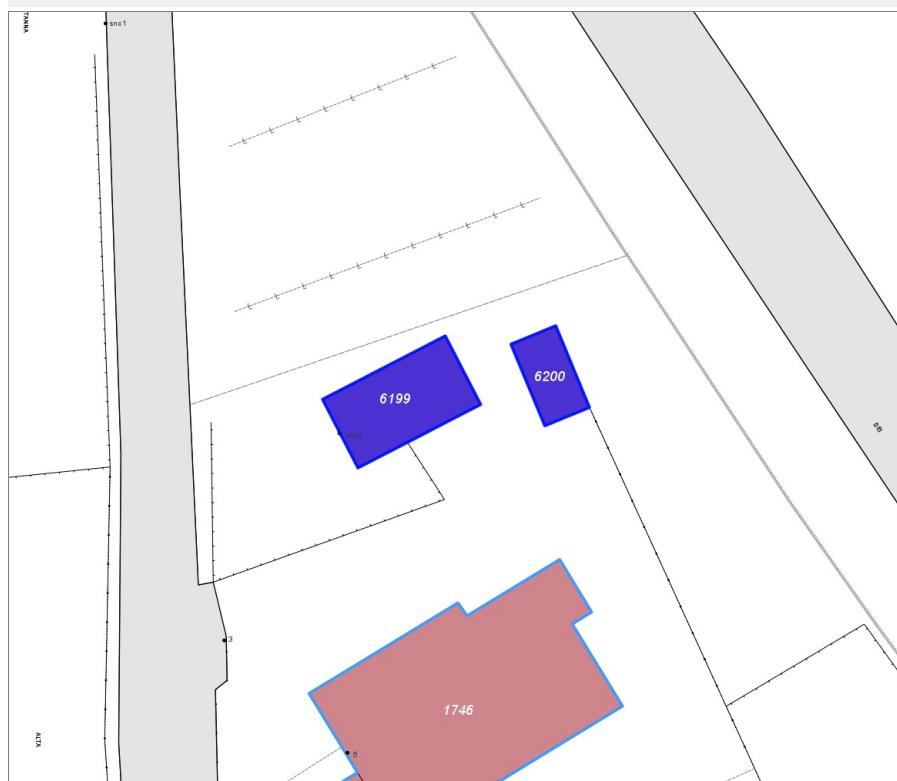
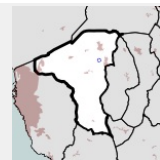


FOTO n° 5077 (edificio 5861)



**Edifici associati alla Scheda:**

ID 6199 | ID 6200



**Informazioni sulla Scheda**

- **Data rilevazione** 30/05/2022
- **Ambito** rurale
- **Località** Tanna Alta
- **Tipologia insediativa** edificio isolato su lotto

**Informazioni sull'Edificio 6199**

**Unità volumetriche dell'Edificio 6199**

N°	Foglio	Particella	Superficie coperta CTR (m <sup>2</sup> )	N° piani	Piani interrati	Mansarda
4876	48	169	43.46			

**Funzioni d'uso**

- **Usò prevalente:**
- **Usi standard:** residenziale
- **Usi presenti:** altro

**Tipologia edilizia**

**annesso (generico)**

**Informazioni sull'Edificio 6200**

**Unità volumetriche dell'Edificio 6200**

N°	Foglio	Particella	Superficie coperta CTR (m <sup>2</sup> )	N° piani	Piani interrati	Mansarda
10799	48	169	17.42			

**Funzioni d'uso**

- **Usò prevalente:**
- **Usi standard:** residenziale
- **Usi presenti:** altro

**Tipologia edilizia**

**annesso (generico)**

**Rilievi fotografici**



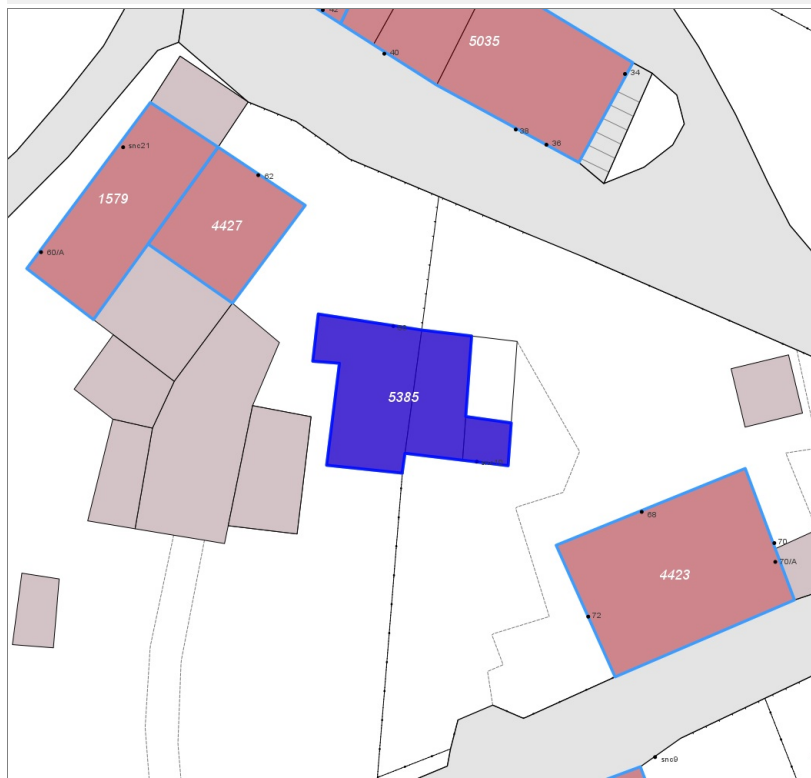
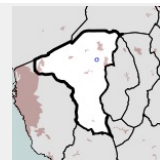
FOTO n° 5079 (edificio 6199)

FOTO n° 5080 (edificio 6199)



Edifici associati alla Scheda:

ID 5385



Informazioni sulla Scheda

- Data rilevazione 30/05/2022
- Ambito rurale
- Località Tanna Bassa
- Tipologia insediativa edificio isolato su lotto

Informazioni sull'Edificio 5385

Unità volumetriche dell'Edificio 5385

N°	Foglio	Particella	Superficie coperta CTR (m <sup>2</sup> )	N° piani	Piani interrati	Mansarda
4791	46	385	53.75			
10780	46	385	29			
15020	46	267	8.55			

Funzioni d'uso

- **Usò prevalente:**
- **Usi standard:** residenziale
- **Usi presenti:** residenza artigiano

Tipologia edilizia

**casa isolata su lotto**

Rilievi fotografici



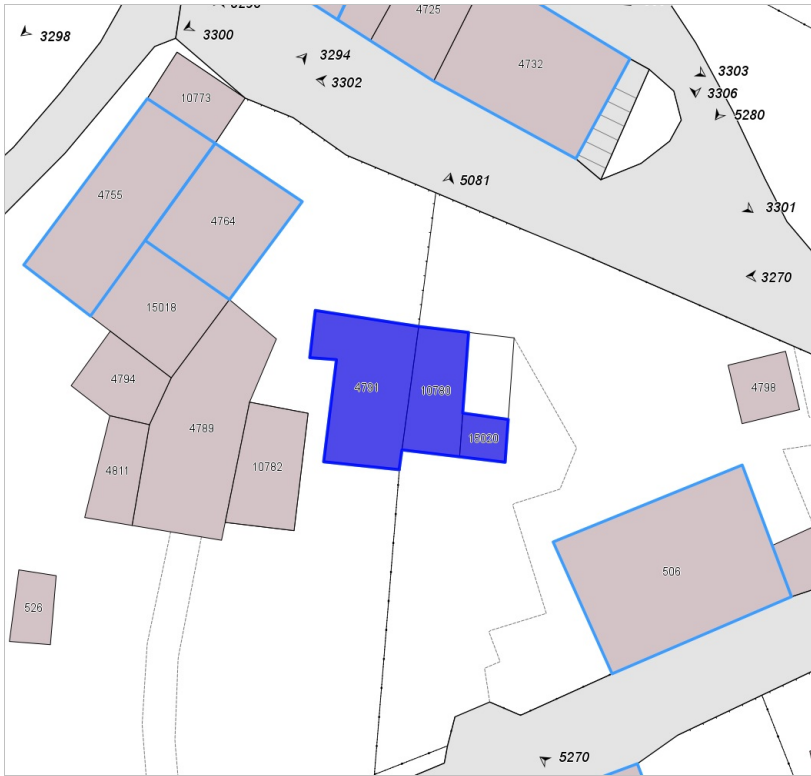
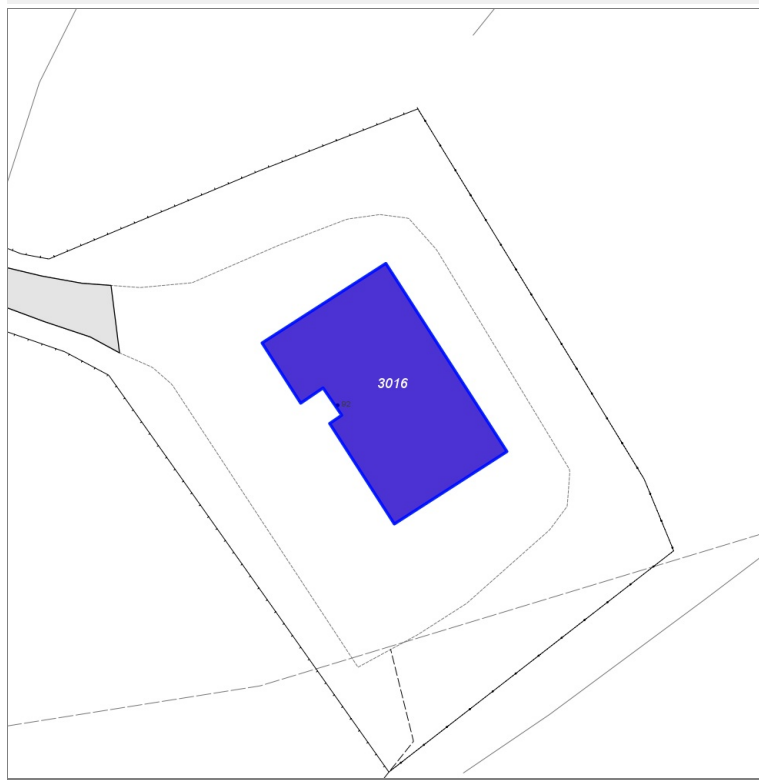
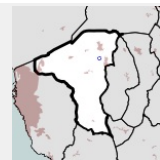


FOTO n° 5081 (edificio 5385)



## Edifici associati alla Scheda:

ID 3016



## Informazioni sulla Scheda

- **Data rilevazione** 30/05/2022
- **Ambito** rurale
- **Località** Tanna Bassa
- **Tipologia insediativa** edificio isolato su lotto

## Informazioni sull'Edificio 3016

### Unità volumetriche dell'Edificio 3016

N°	Foglio	Particella	Superficie coperta CTR (m²)	N° piani	Piani interrati	Mansarda
1268	46	445	188.54			

### Funzioni d'uso

- **Usò prevalente:**
- **Usi standard:** residenziale
- **Usi presenti:** residenza

### Tipologia edilizia

**casa isolata su lotto**

## Rilievi fotografici

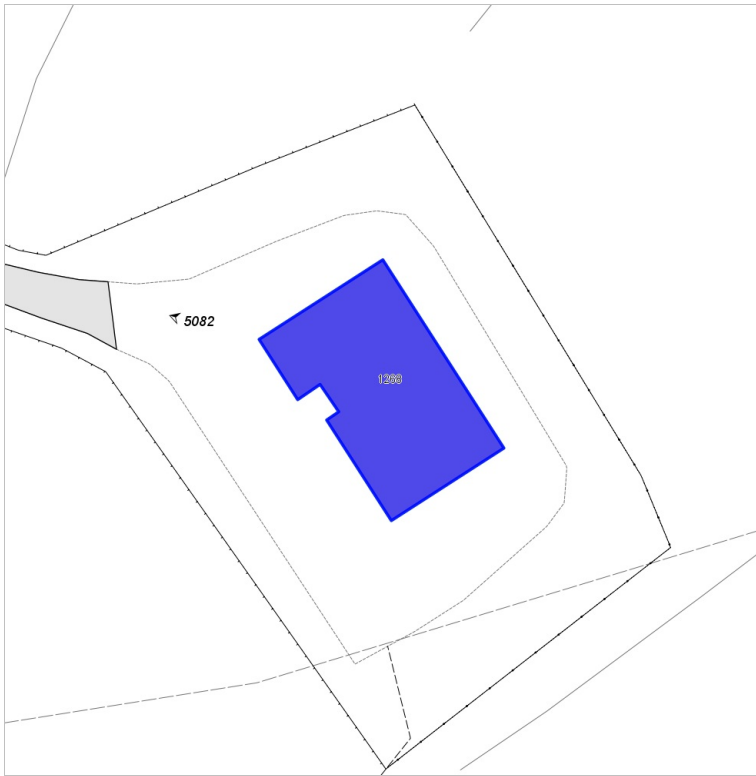
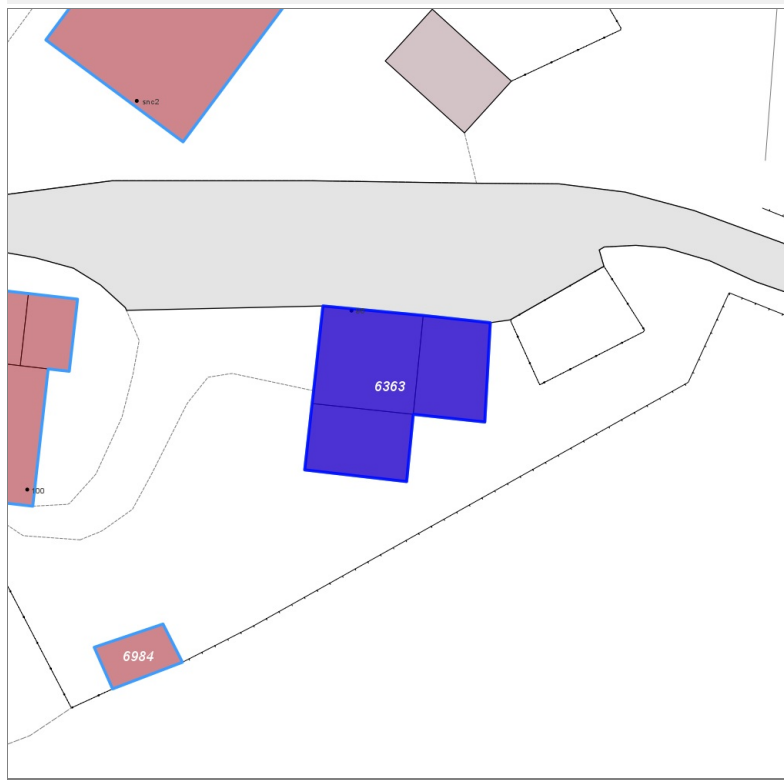
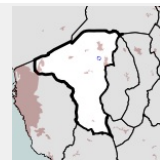


FOTO n° 5082 (edificio 3016)



Edifici associati alla Scheda:

ID 6363



Informazioni sulla Scheda

- Data rilevazione 30/05/2022
- Ambito rurale
- Località Tanna Bassa
- Tipologia insediativa edificio isolato su lotto

Informazioni sull'Edificio 6363

Unità volumetriche dell'Edificio 6363

N°	Foglio	Particella	Superficie coperta CTR (m²)	N° piani	Piani interrati	Mansarda
493	46	441	31.23			
1256	46	441	45.45			
1258	46	441	31.48			

Funzioni d'uso

- Uso prevalente:
- Usi standard: residenziale
- Usi presenti: residenza

Tipologia edilizia

casa isolata su lotto di matrice rurale

Rilievi fotografici



FOTO n° 5085 (edificio 6363)

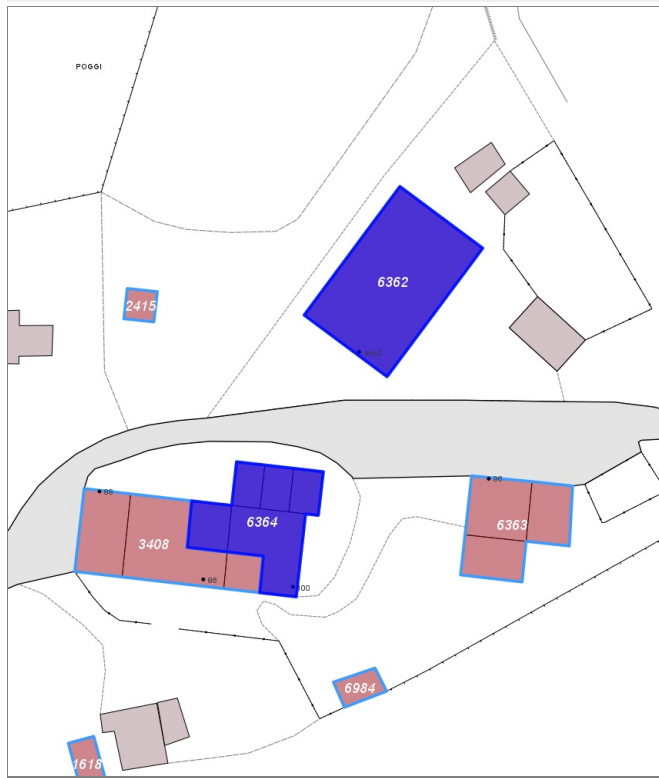
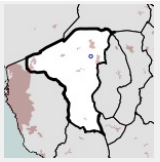


FOTO n° 5084 (edificio 6363)



**Edifici associati alla Scheda:**

ID 6362 | ID 6364



**Informazioni sulla Scheda**

- **Data rilevazione** 30/05/2022
- **Ambito** rurale
- **Località** Tanna Bassa
- **Tipologia insediativa** casa colonica/aggregato di case coloniche

**Informazioni sull'Edificio 6362**

**Unità volumetriche dell'Edificio 6362**

N°	Foglio	Particella	Superficie coperta CTR (m <sup>2</sup> )	N° piani	Piani interrati	Mansarda
10676	46	441	206.32			

**Funzioni d'uso**

- **Usò prevalente:**
- **Usi standard:** agricolturale
- **Usi presenti:** residenza

**Tipologia edilizia**

**edificio specialistico (generico)**

**Informazioni sull'Edificio 6364**

**Unità volumetriche dell'Edificio 6364**

N°	Foglio	Particella	Superficie coperta CTR (m <sup>2</sup> )	N° piani	Piani interrati	Mansarda
1249	46	441	15.58			
1250	46	441	15.86			
1252	46	441	16.31			
1267	46	441	60.11			
13977	46	441	23.47			

**Funzioni d'uso**

- **Usò prevalente:**
- **Usi standard:** residenziale
- **Usi presenti:** residenza

**Tipologia edilizia**

**edificio a schiera**

**Rilievi fotografici**

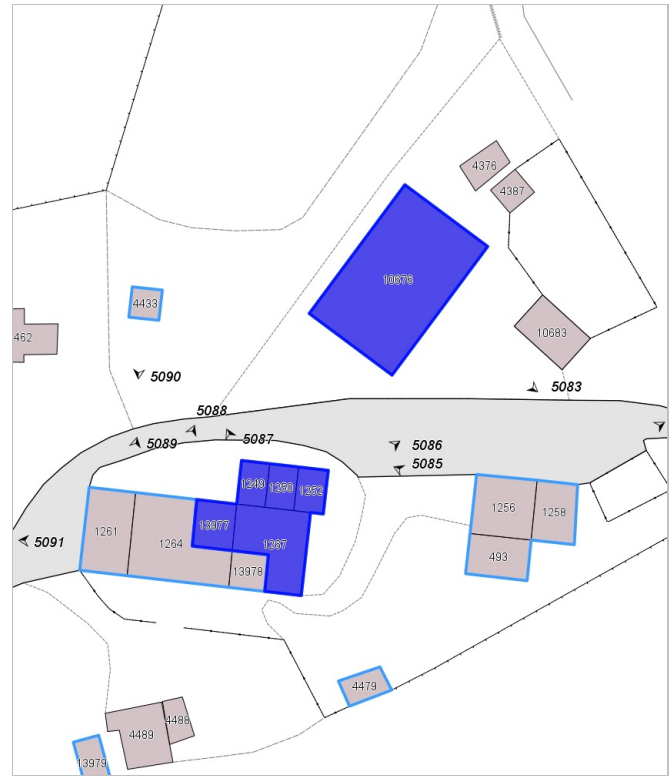


FOTO n° 5083 (edificio 6362)



FOTO n° 5086 (edificio 6364)

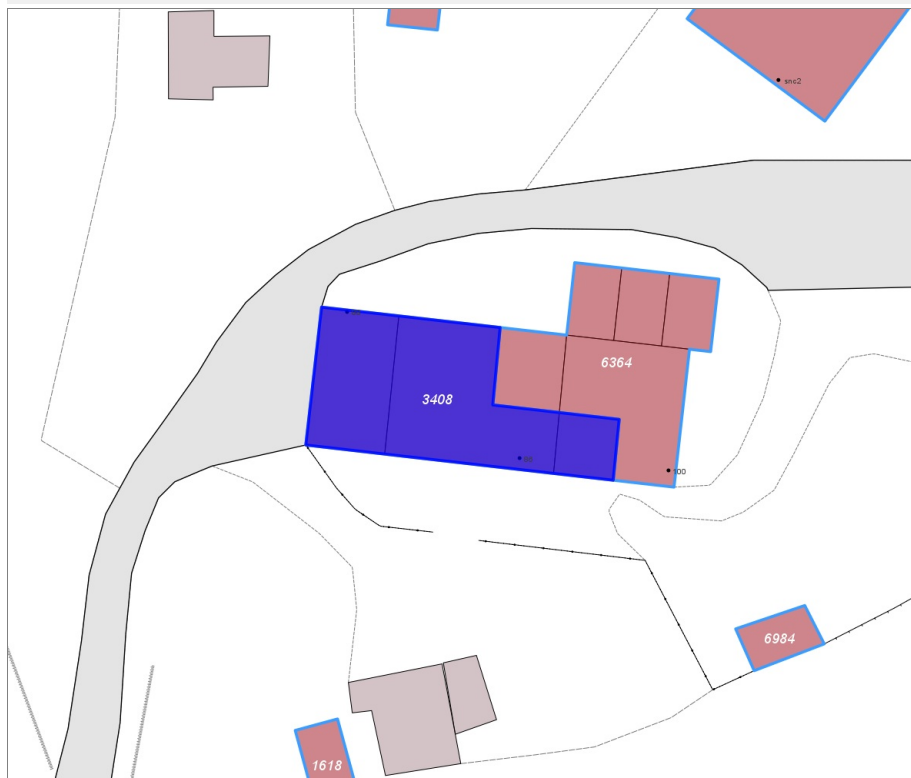
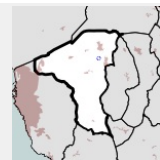


FOTO n° 5087 (edificio 6364)



Edifici associati alla Scheda:

ID 3408



Informazioni sulla Scheda

- **Data rilevazione** 30/05/2022
- **Ambito** rurale
- **Località** Tanna Bassa
- **Tipologia insediativa** casa colonica/aggregato di case coloniche

Informazioni sull'Edificio 3408

Unità volumetriche dell'Edificio 3408

N°	Foglio	Particella	Superficie coperta CTR (m <sup>2</sup> )	N° piani	Piani interrati	Mansarda
1261	46	88	49.22			
1264	46	88	82.68			
13978	46	88	16.59			

Funzioni d'uso

- **Usò prevalente:** residenziale
- **Usi standard:**
- **Usi presenti:** residenza

**Tipologia edilizia**  
edificio a schiera

Rilievi fotografici





FOTO n° 5088 (edificio 3408)



FOTO n° 3312 (edificio 3408)



FOTO n° 5089 (edificio 3408)

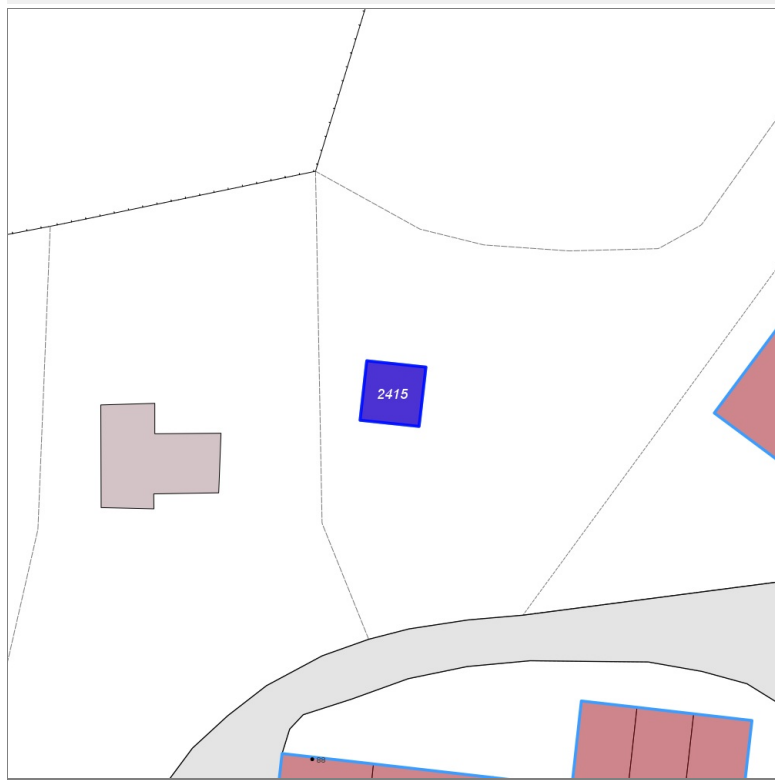
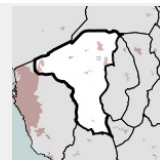


FOTO n° 5091 (edificio 3408)



**Edifici associati alla Scheda:**

ID 2415



**Informazioni sulla Scheda**

- **Data rilevazione** 30/05/2022
- **Ambito** rurale
- **Località** Tanna Bassa
- **Tipologia insediativa** edificio isolato su lotto

**Informazioni sull'Edificio 2415**

**Unità volumetriche dell'Edificio 2415**

N°	Foglio	Particella	Superficie coperta CTR (m²)	N° piani	Piani interrati	Mansarda
4433	46	488	11.46			

**Funzioni d'uso**

- **Usò prevalente:**
- **Usi standard:** residenziale
- **Usi presenti:** altro

**Tipologia edilizia**  
**annesso (generico)**

**Rilievi fotografici**

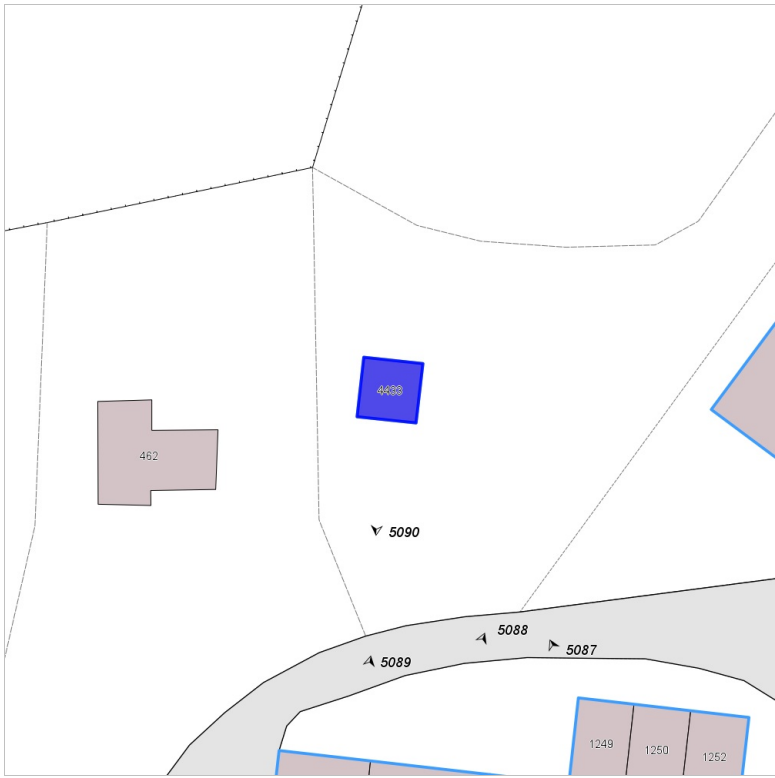
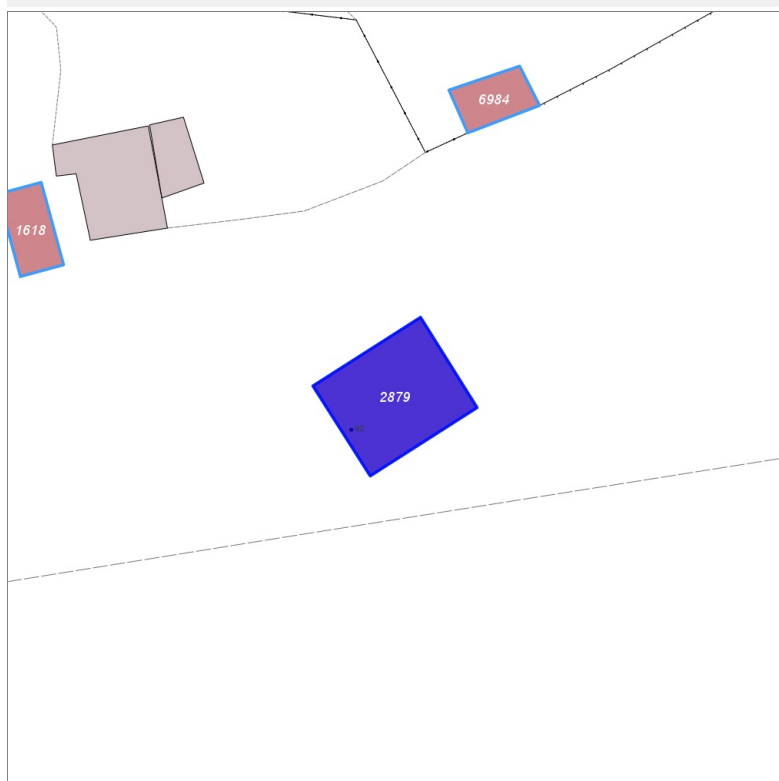
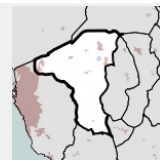


FOTO n° 5090 (edificio 2415)



## Edifici associati alla Scheda:

ID 2879



## Informazioni sulla Scheda

- **Data rilevazione** 30/05/2022
- **Ambito** rurale
- **Località** Tanna Bassa
- **Tipologia insediativa** edificio isolato su lotto

## Informazioni sull'Edificio 2879

### Unità volumetriche dell'Edificio 2879

N°	Foglio	Particella	Superficie coperta CTR (m <sup>2</sup> )	N° piani	Piani interrati	Mansarda
13980	46	478	58.35			

### Funzioni d'uso

- **Usò prevalente:** residenziale
- **Usi standard:**
- **Usi presenti:** residenza

### Tipologia edilizia

**casa isolata su lotto**

## Rilievi fotografici

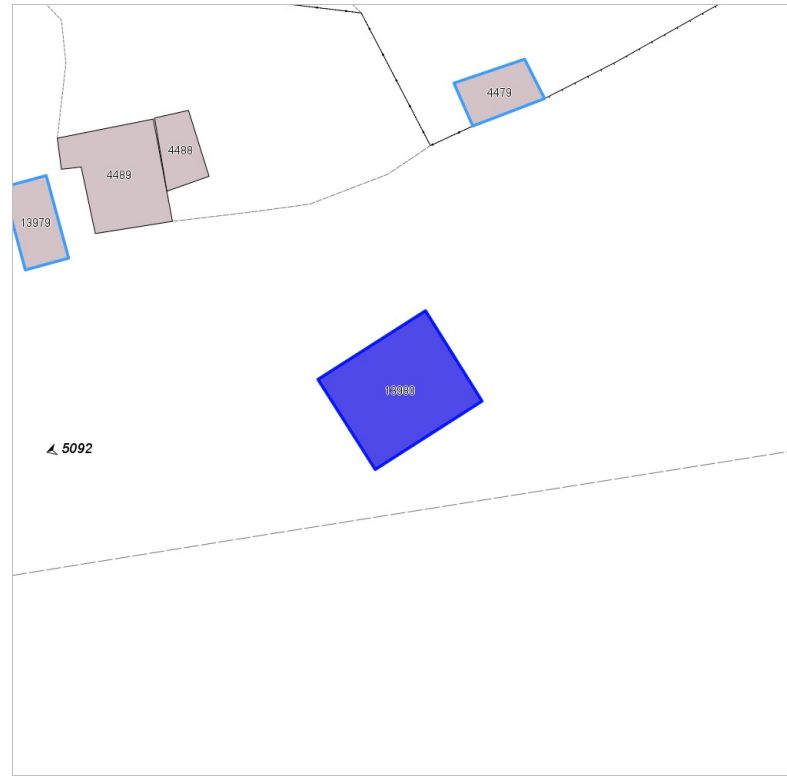


FOTO n° 5092 (edificio 2879)

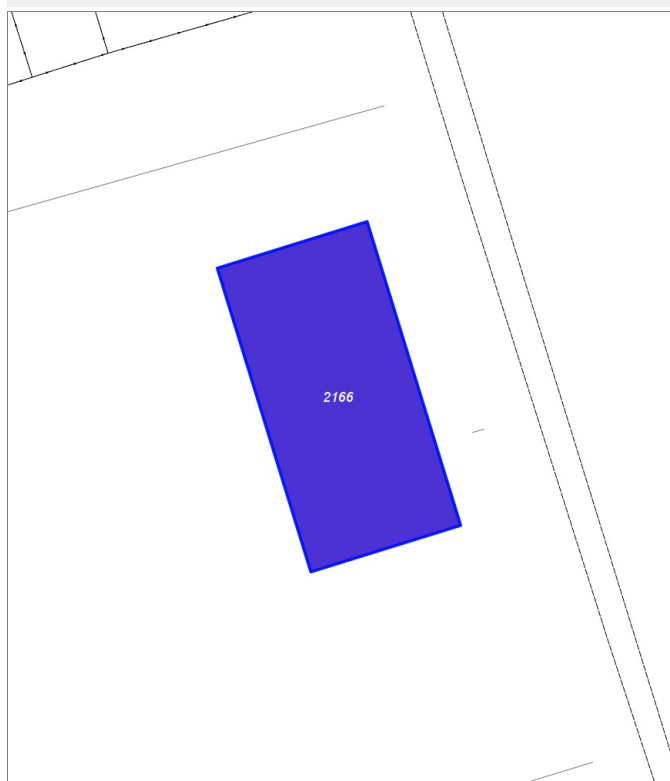
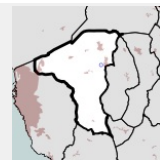


FOTO n° 3313 (edificio 2879)



**Edifici associati alla Scheda:**

ID 2166

**Informazioni sulla Scheda**

- **Data rilevazione** 30/05/2022
- **Ambito** rurale
- **Località** Badia
- **Denominazione** Colle Romboli
- **Tipologia insediativa** insediamento specialistico

**Informazioni sull'Edificio 2166****Unità volumetriche dell'Edificio 2166**

N°	Foglio	Particella	Superficie coperta CTR (m <sup>2</sup> )	N° piani	Piani interrati	Mansarda
14690	66	432	455.9			

**Funzioni d'uso**

- **Usò prevalente:**
- **Usi standard:** agricolturale
- **Usi presenti:** produttivo agricolo

**Tipologia edilizia**

edificio specialistico (generico)

**Rilievi fotografici**

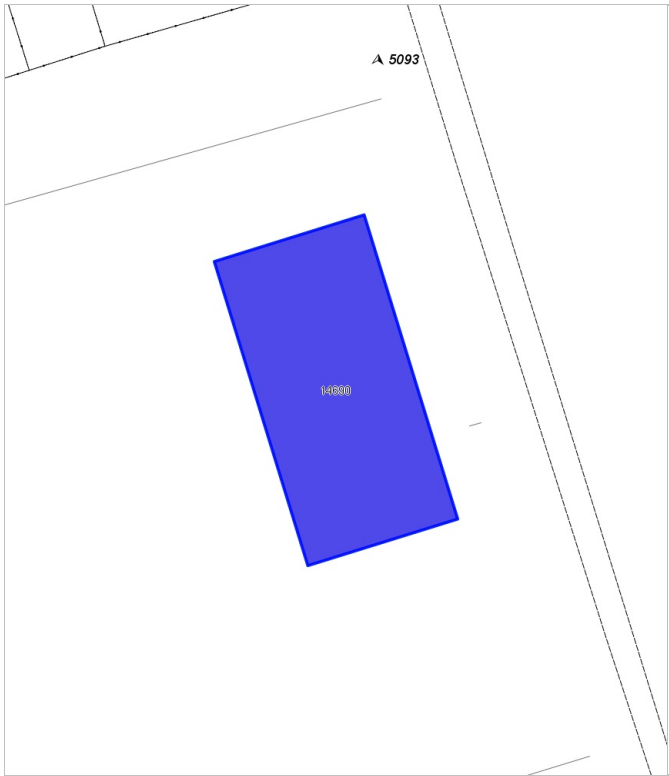
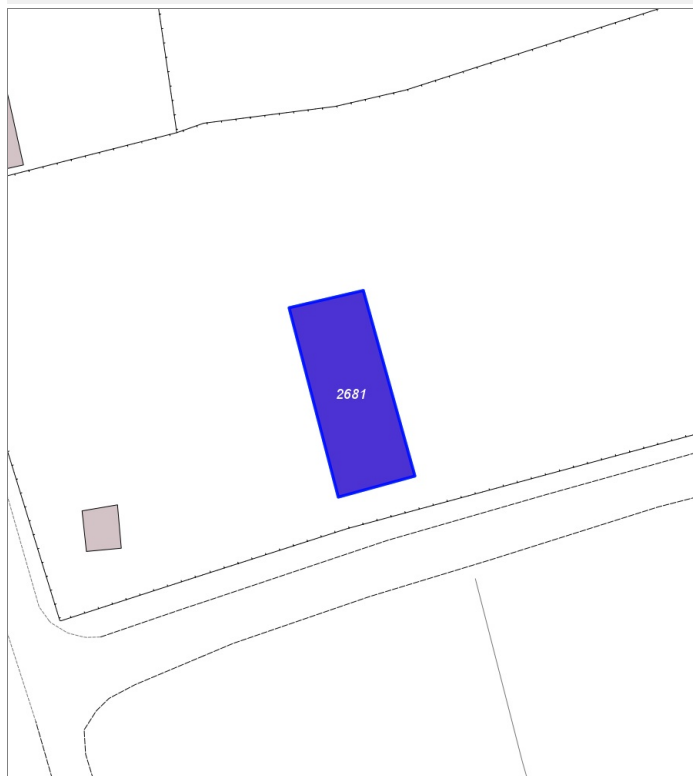
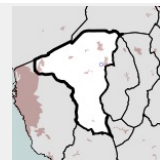


FOTO n° 5093 (edificio 2166)



## Edifici associati alla Scheda:

ID 2681



## Informazioni sulla Scheda

- **Data rilevazione** 30/05/2022
- **Ambito** rurale
- **Località** Badia
- **Denominazione** Colle Romboli
- **Tipologia insediativa** insediamento specialistico

## Informazioni sull'Edificio 2681

## Unità volumetriche dell'Edificio 2681

N°	Foglio	Particella	Superficie coperta CTR (m <sup>2</sup> )	N° piani	Piani interrati	Mansarda
11014	66	175	76.49			

## Funzioni d'uso

- **Usò prevalente:**
- **Usi standard:** agricolo
- **Usi presenti:** altro

## Tipologia edilizia

edificio specialistico (generico)

## Rilievi fotografici



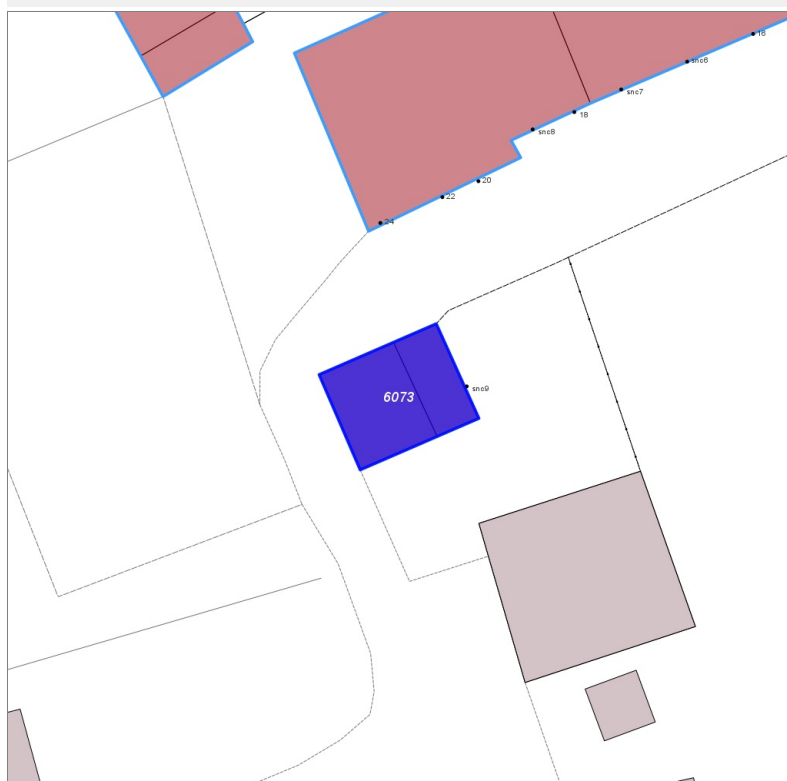
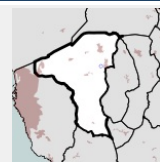


FOTO n° 5094 (edificio 2681)



**Edifici associati alla Scheda:**

ID 6073



**Informazioni sulla Scheda**

- **Data rilevazione** 30/05/2022
- **Ambito** rurale
- **Località** Badia
- **Denominazione** Colle Romboli
- **Tipologia insediativa** edificio isolato su lotto

**Informazioni sull'Edificio 6073**

**Unità volumetriche dell'Edificio 6073**

N°	Foglio	Particella	Superficie coperta CTR (m <sup>2</sup> )	N° piani	Piani interrati	Mansarda
1379			35.35			
15093	66	174	19.74			

**Funzioni d'uso**

- **Usò prevalente:**
- **Usi standard:** ricreativo
- **Usi presenti:** altro

**Tipologia edilizia**

**casa isolata su lotto**

**Rilievi fotografici**

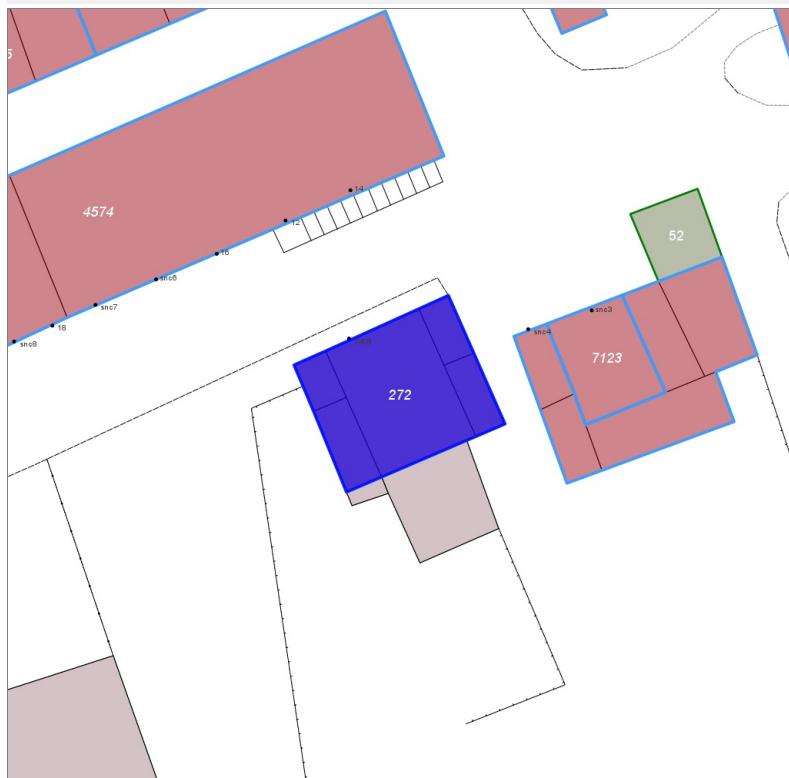
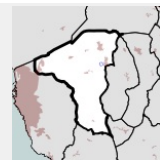


FOTO n° 5104 (edificio 6073)



**Edifici associati alla Scheda:**

ID 272



**Informazioni sulla Scheda**

- **Data rilevazione** 30/05/2022
- **Ambito** rurale
- **Località** Badia
- **Denominazione** Colle Romboli
- **Tipologia insediativa** edificio isolato su lotto

**Informazioni sull'Edificio 272**

**Unità volumetriche dell'Edificio 272**

N°	Foglio	Particella	Superficie coperta CTR (m <sup>2</sup> )	N° piani	Piani interrati	Mansarda
1352	66	367	8.67			
1353	66	367	12.16			
6851	66	367	9.87			
6854	66	367	69.53			
10993	66	367	15.72			

**Funzioni d'uso**

- **Usò prevalente:**
- **Usi standard:** residenziale
- **Usi presenti:** residenza

**Tipologia edilizia**

**casa isolata su lotto**

**Rilievi fotografici**



FOTO n° 5096 (edificio 272)



FOTO n° 5106 (edificio 272)

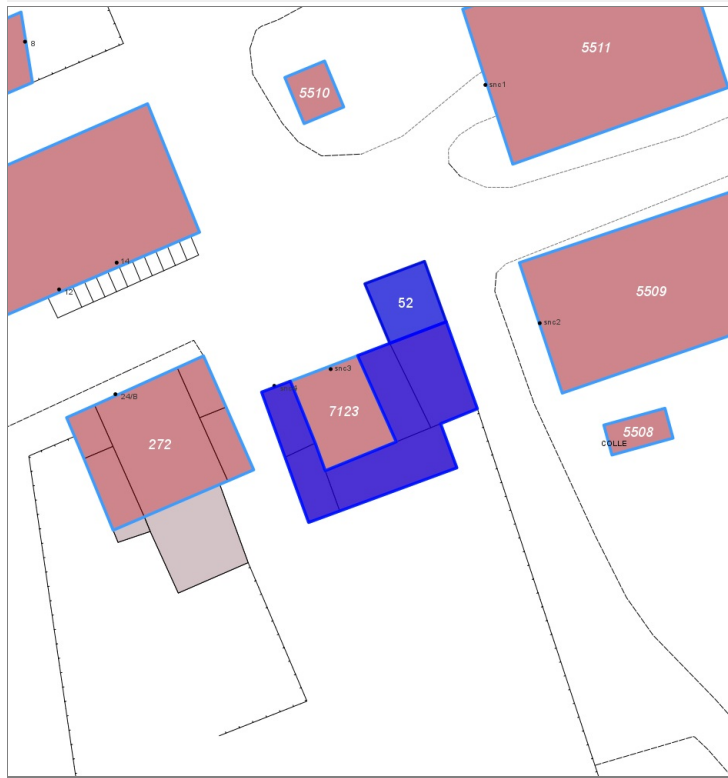
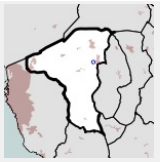


## Edifici associati alla Scheda:

ID 1614

## Edificati Minori associati alla Scheda:

ID 52



## Informazioni sulla Scheda

- **Data rilevazione** 30/05/2022
- **Ambito** rurale
- **Località** Badia
- **Denominazione** Colle Romboli
- **Tipologia insediativa** insediamento specialistico

## Informazioni sull'Edificio 1614

### Unità volumetriche dell'Edificio 1614

N°	Foglio	Particella	Superficie coperta CTR (m <sup>2</sup> )	N° piani	Piani interrati	Mansarda
1356			34.84			
6821	66	172	31.98			
6846	66	172	21.01			
6858	66	265	13.53			
10992			14.61			

### Funzioni d'uso

- **Usò prevalente:**
- **Usi standard:** agricolturale
- **Usi presenti:** altro

### Tipologia edilizia

**edificio specialistico (generico)**

## Informazioni sull'Edificato Minore 52

### Unità volumetriche dell'Edificato Minore 52

N°	Foglio	Particella	Superficie coperta CTR (m <sup>2</sup> )	N° piani	Piani interrati	Mansarda
15095			24.88			

### Tipo

**baracca, manufatto precario**

## Rilievi fotografici



FOTO n° 5107 (edificio 1614)



FOTO n° 5108 (edificio 1614)

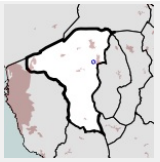


FOTO n° 5109 (edificato minore 52)



## Edifici associati alla Scheda:

ID 5508 | ID 5509 | ID 5510 | ID 5511



## Informazioni sulla Scheda

- **Data rilevazione** 30/05/2022
- **Ambito** rurale
- **Località** Badia
- **Denominazione** Colle Romboli
- **Tipologia insediativa** insediamento specialistico

## Informazioni sull'Edificio 5508

### Unità volumetriche dell'Edificio 5508

N°	Foglio	Particella	Superficie coperta CTR (m <sup>2</sup> )	N° piani	Piani interrati	Mansarda
15094	66	418	12.23			

### Funzioni d'uso

- **Usò prevalente:**
- **Usi standard:** agricolo
- **Usi presenti:** produttivo agricolo

### Tipologia edilizia

annesso - baracca

## Informazioni sull'Edificio 5509

### Unità volumetriche dell'Edificio 5509

N°	Foglio	Particella	Superficie coperta CTR (m <sup>2</sup> )	N° piani	Piani interrati	Mansarda
10986	66	418	197.7			

### Funzioni d'uso

- **Usò prevalente:**
- **Usi standard:** agricolo
- **Usi presenti:** produttivo agricolo

### Tipologia edilizia

edificio specialistico (generico)

## Informazioni sull'Edificio 5510

### Unità volumetriche dell'Edificio 5510

N°	Foglio	Particella	Superficie coperta CTR (m <sup>2</sup> )	N° piani	Piani interrati	Mansarda
6764	66	418	13.37			

### Funzioni d'uso

### Tipologia edilizia



- **Usò prevalente:** edificio specialistico (generico)
- **Usi standard:**
- **Usi presenti:** produttivo agricolo

## Informazioni sull'Edificio 5511

### Unità volumetriche dell'Edificio 5511

N°	Foglio	Particella	Superficie coperta CTR (m²)	N° piani	Piani interrati	Mansarda
6723	66	418	228.72			

### Funzioni d'uso

- **Usò prevalente:**
- **Usi standard:** agricolturale
- **Usi presenti:** produttivo agricolo

### Tipologia edilizia

edificio specialistico (generico)

## Rilievi fotografici



FOTO n° 5111 (edificio 5508)



FOTO n° 5095 (edificio 5509)



FOTO n° 5110 (edificio 5509)



FOTO n° 4638 (edificio 5510)



FOTO n° 5113 (edificio 5510)



FOTO n° 5114 (edificio 5510)

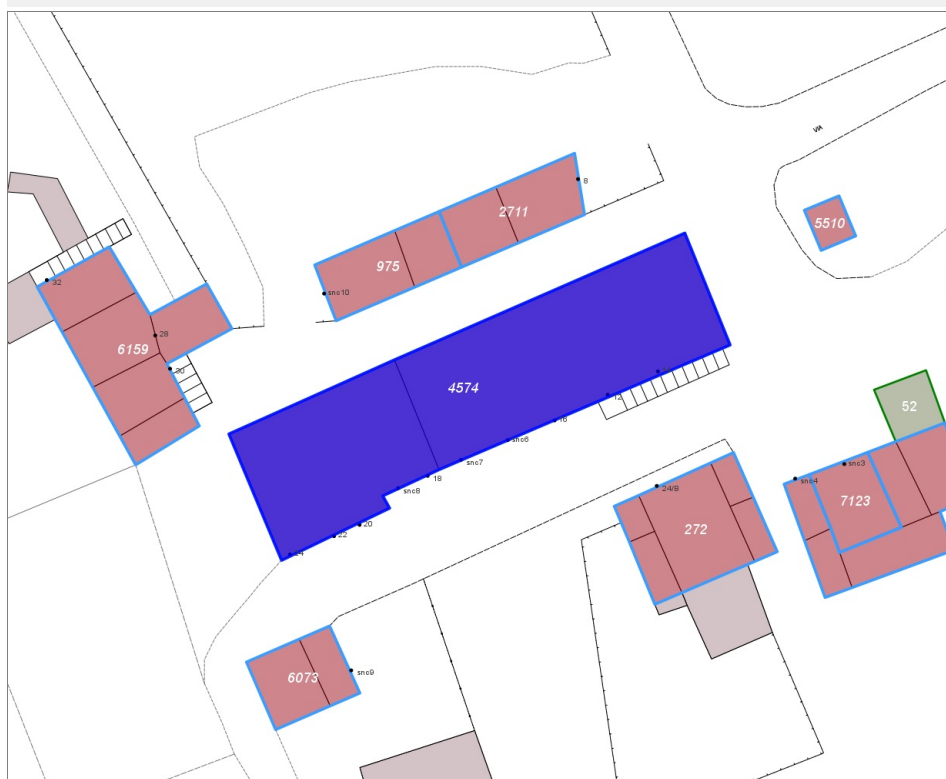
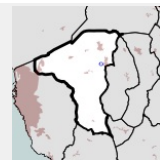


FOTO n° 5112 (edificio 5511)



Edifici associati alla Scheda:

ID 4574



### Informazioni sulla Scheda

- **Data rilevazione** 30/05/2022
- **Ambito** rurale
- **Località** Badia
- **Denominazione** Colle Romboli
- **Tipologia insediativa** casa colonica/aggregato di case coloniche

### Informazioni sull'Edificio 4574

#### Unità volumetriche dell'Edificio 4574

N°	Foglio	Particella	Superficie coperta CTR (m²)	N° piani	Piani interrati	Mansarda
6779	66	7	310.64			
6817	66	7	192.3			

#### Funzioni d'uso

- **Usò prevalente:** residenziale
- **Usi standard:**
- **Usi presenti:** residenza

#### Tipologia edilizia

**edificio a schiera**

### Rilievi fotografici



FOTO n° 5097 (edificio 4574)



FOTO n° 5098 (edificio 4574)



FOTO n° 5099 (edificio 4574)



FOTO n° 5100 (edificio 4574)



FOTO n° 5101 (edificio 4574)



FOTO n° 5105 (edificio 4574)



FOTO n° 5115 (edificio 4574)



FOTO n° 5116 (edificio 4574)



FOTO n° 5117 (edificio 4574)



FOTO n° 5118 (edificio 4574)



FOTO n° 5119 (edificio 4574)



FOTO n° 5120 (edificio 4574)



FOTO n° 5121 (edificio 4574)

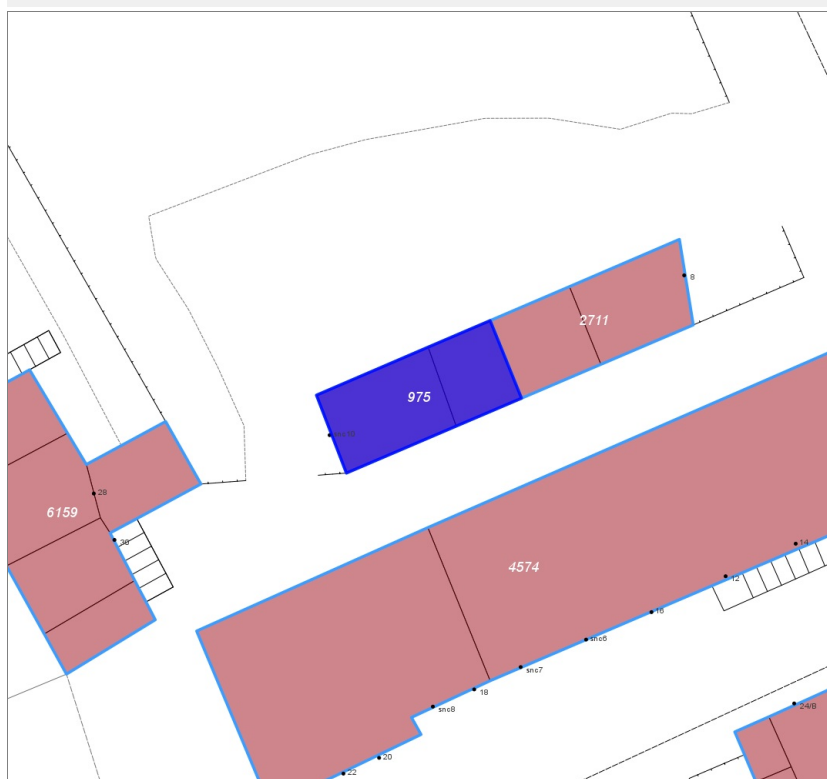
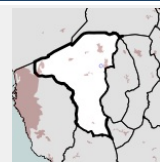


FOTO n° 5122 (edificio 4574)



**Edifici associati alla Scheda:**

ID 975



**Informazioni sulla Scheda**

- **Data rilevazione** 30/05/2022
- **Ambito** rurale
- **Località** Badia
- **Denominazione** Colle Romboli
- **Tipologia insediativa** insediamento specialistico

**Informazioni sull'Edificio 975**

**Unità volumetriche dell'Edificio 975**

N°	Foglio	Particella	Superficie coperta CTR (m <sup>2</sup> )	N° piani	Piani interrati	Mansarda
6777	66	4	42.38			
15091	66	4	24.4			

**Funzioni d'uso**

- **Usò prevalente:**
- **Usi standard:** agricolturale
- **Usi presenti:** altro

**Tipologia edilizia**

**edificio specialistico (generico)**

**Rilievi fotografici**



FOTO n° 5123 (edificio 975)

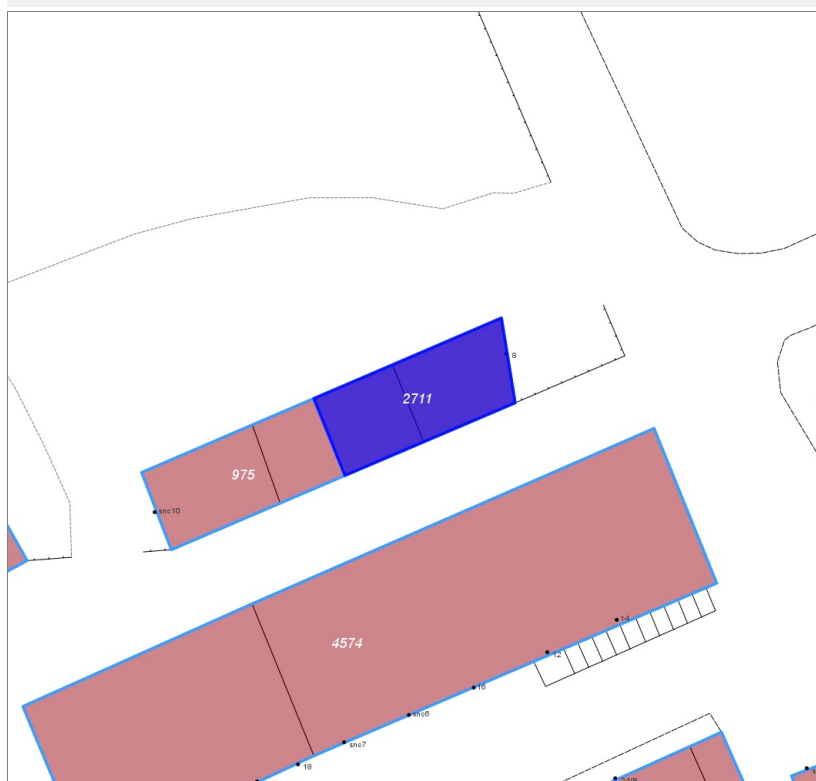
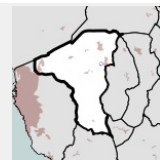


FOTO n° 5124 (edificio 975)



Edifici associati alla Scheda:

ID 2711



### Informazioni sulla Scheda

- **Data rilevazione** 30/05/2022
- **Ambito** rurale
- **Località** Badia
- **Denominazione** Colle Romboli
- **Tipologia insediativa** insediamento specialistico

### Informazioni sull'Edificio 2711

#### Unità volumetriche dell'Edificio 2711

N°	Foglio	Particella	Superficie coperta CTR (m <sup>2</sup> )	N° piani	Piani interrati	Mansarda
6739	66	196	38.94			
6752	66	196	30.45			

#### Funzioni d'uso

- **Usò prevalente:**
- **Usi standard:** agricolturale
- **Usi presenti:** altro

#### Tipologia edilizia

**edificio specialistico (generico)**

### Rilievi fotografici



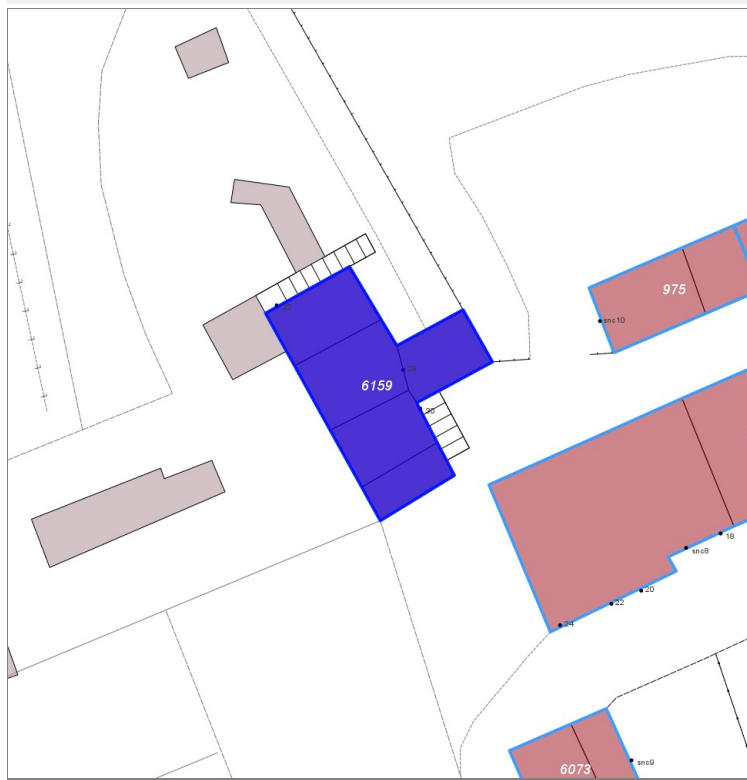
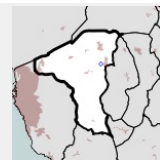


FOTO n° 5125 (edificio 2711)



**Edifici associati alla Scheda:**

ID 6159



**Informazioni sulla Scheda**

- **Data rilevazione** 30/05/2022
- **Ambito** rurale
- **Località** Badia
- **Denominazione** Colle Romboli
- **Tipologia insediativa** casa colonica/aggregato di case coloniche

**Informazioni sull'Edificio 6159**

**Unità volumetriche dell'Edificio 6159**

N°	Foglio	Particella	Superficie coperta CTR (m²)	N° piani	Piani interrati	Mansarda
6780	66	3	35.76			
6790	66	3	29.84			
6794	66	3	43.14			
6813	66	3	33.28			
6828	66	3	19.85			

**Funzioni d'uso**

- **Usi prevalente:** residenziale
- **Usi standard:** residenziale
- **Usi presenti:** residenza

**Tipologia edilizia**  
edificio a schiera

**Rilievi fotografici**



FOTO n° 5102 (edificio 6159)



FOTO n° 5103 (edificio 6159)

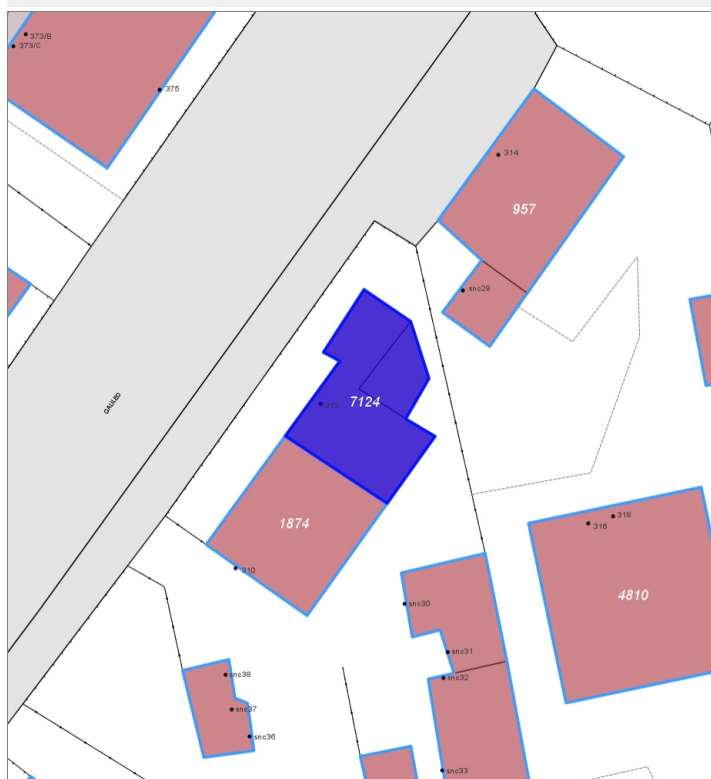
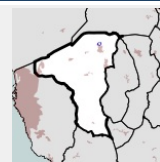


FOTO n° 5126 (edificio 6159)



**Edifici associati alla Scheda:**

ID 7124



**Informazioni sulla Scheda**

- **Data rilevazione** 03/06/2022
- **Ambito** urbano
- **Località** Vicarello
- **Tipologia insediativa** lineare lungo strada

**Informazioni sull'Edificio 7124**

**Unità volumetriche dell'Edificio 7124**

N°	Foglio	Particella	Superficie coperta CTR (m <sup>2</sup> )	N° piani	Piani interrati	Mansarda
222			17.63			
12345			73.53			

**Funzioni d'uso**

- **Usi prevalente:**
- **Usi standard:** residenziale
- **Usi presenti:**

**Tipologia edilizia**  
edificio a schiera

**Rilievi fotografici**

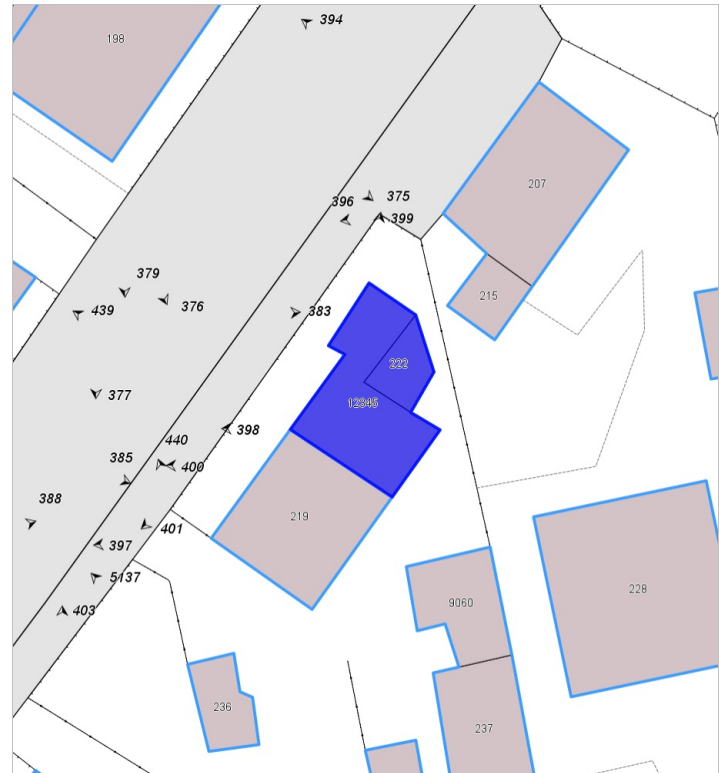


FOTO n° 398 (edificio 7124)



FOTO n° 399 (edificio 7124)

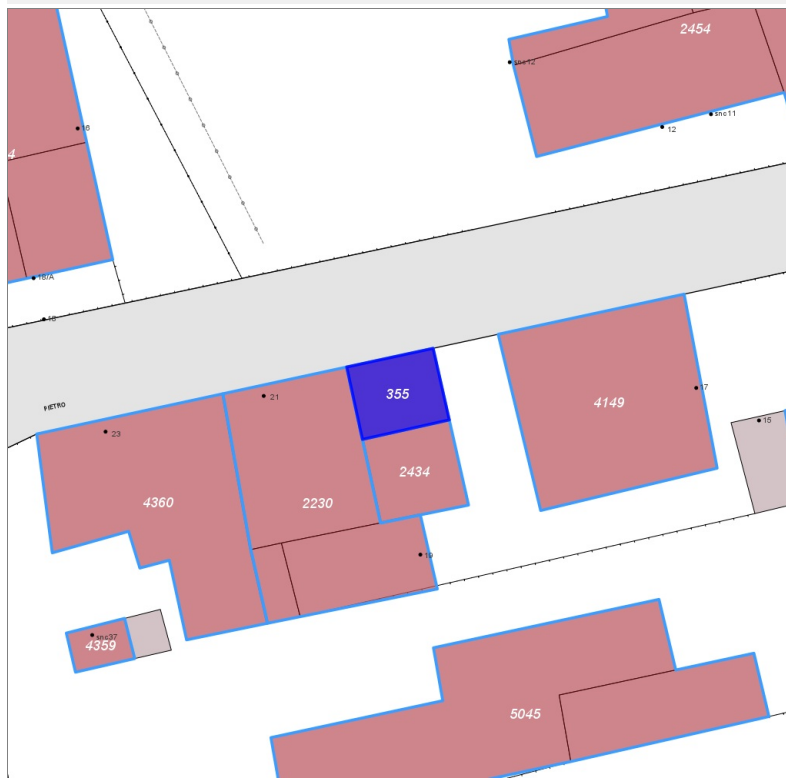
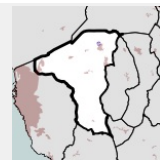


FOTO n° 400 (edificio 7124)



Edifici associati alla Scheda:

ID 355



Informazioni sulla Scheda

- Data rilevazione 04/06/2022
- Ambito urbano
- Località Vicarello
- Tipologia insediativa lineare lungo strada

Informazioni sull'Edificio 355

Unità volumetriche dell'Edificio 355

N°	Foglio	Particella	Superficie coperta CTR (m <sup>2</sup> )	N° piani	Piani interrati	Mansarda
12962	22	631	22.83			

Funzioni d'uso

- **Usò prevalente:**
- **Usi standard:** residenziale
- **Usi presenti:** residenza

**Tipologia edilizia**  
edificio a schiera

Rilievi fotografici

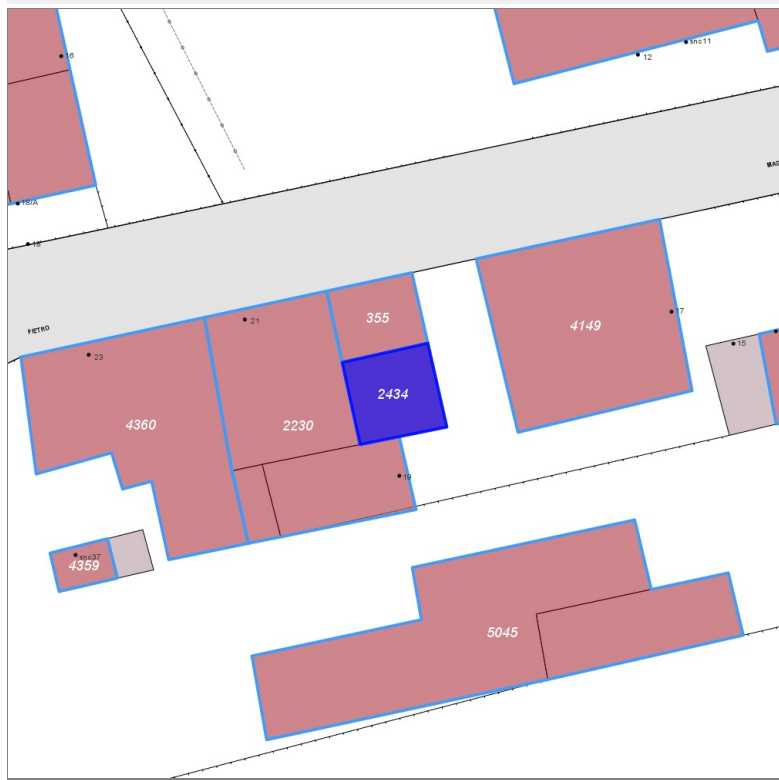
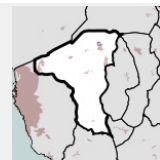


FOTO n° 5148 (edificio 355)



Edifici associati alla Scheda:

ID 2434



Informazioni sulla Scheda

- **Data rilevazione** 04/06/2022
- **Ambito** urbano
- **Località** Vicarello
- **Tipologia insediativa** lineare lungo strada

Informazioni sull'Edificio 2434

Unità volumetriche dell'Edificio 2434

N°	Foglio	Particella	Superficie coperta CTR (m <sup>2</sup> )	N° piani	Piani interrati	Mansarda
12961	22	632	26.94			

Funzioni d'uso

- **Usò prevalente:**
- **Usi standard:** residenziale
- **Usi presenti:** residenza

**Tipologia edilizia**  
edificio a schiera

Rilievi fotografici



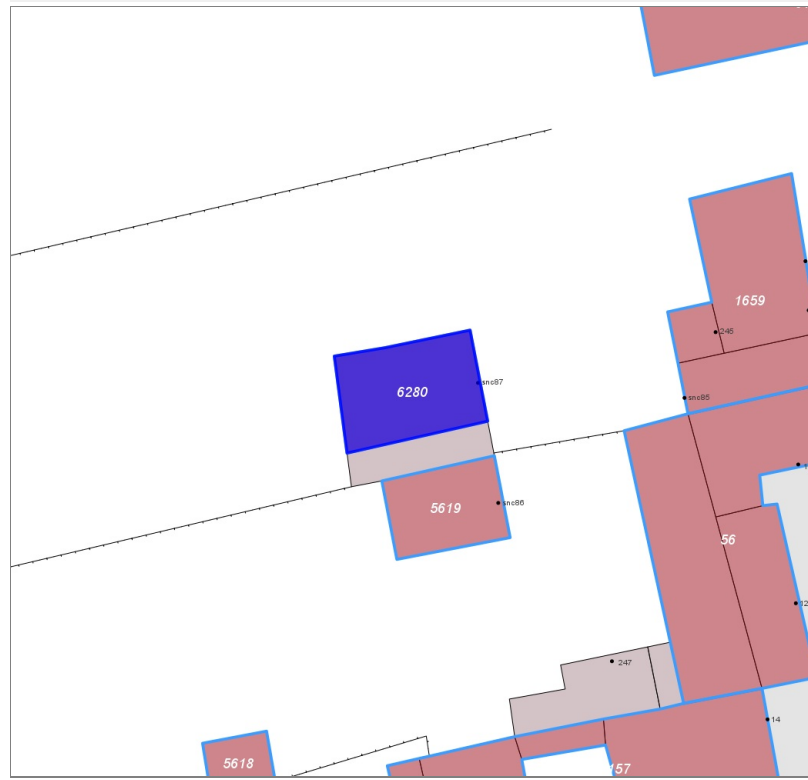
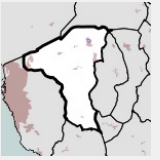


FOTO n° 5149 (edificio 2434)



## Edifici associati alla Scheda:

ID 6280



## Informazioni sulla Scheda

- **Data rilevazione** 04/06/2022
- **Ambito** urbano
- **Località** Vicarello
- **Tipologia insediativa** edificio isolato su lotto

## Informazioni sull'Edificio 6280

### Unità volumetriche dell'Edificio 6280

N°	Foglio	Particella	Superficie coperta CTR (m <sup>2</sup> )	N° piani	Piani interrati	Mansarda
12937	22	1221	51.15			

### Funzioni d'uso

- **Usi prevalente:**
- **Usi standard:** residenziale
- **Usi presenti:** altro

**Tipologia edilizia**  
annesso (generico)

## Rilievi fotografici

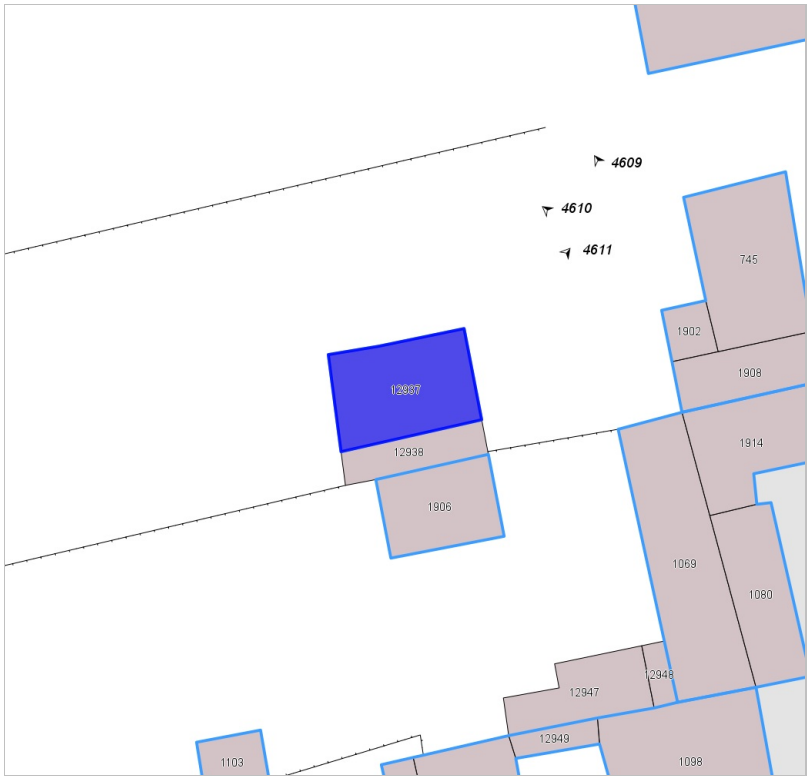
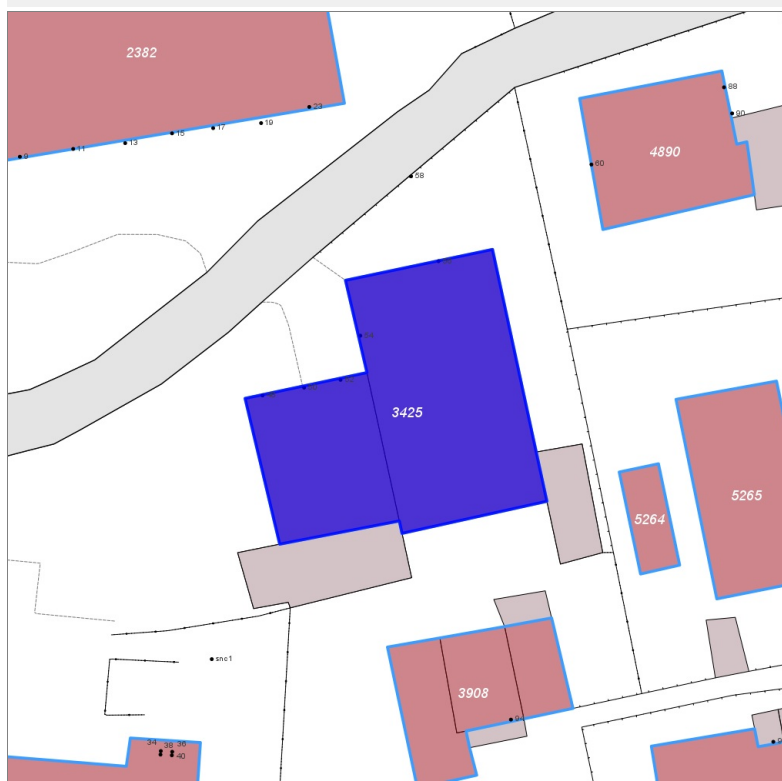
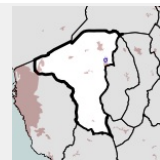


FOTO n° 4611 (edificio 6280)



**Edifici associati alla Scheda:**

ID 3425



**Informazioni sulla Scheda**

- **Data rilevazione** 04/06/2022
- **Ambito urbano**
- **Località** Collesalvetti
- **Tipologia insediativa** edificio isolato su lotto

**Informazioni sull'Edificio 3425**

**Unità volumetriche dell'Edificio 3425**

N°	Foglio	Particella	Superficie coperta CTR (m²)	N° piani	Piani interrati	Mansarda
4847	49	63	274.12			
4867	49	63	132.35			

**Funzioni d'uso**

- **Usò prevalente:** commerciale al dettaglio
- **Usi standard:** commerciale; residenziale
- **Usi presenti:** residenza misto

**Tipologia edilizia**

**casa isolata su lotto**

**Rilievi fotografici**

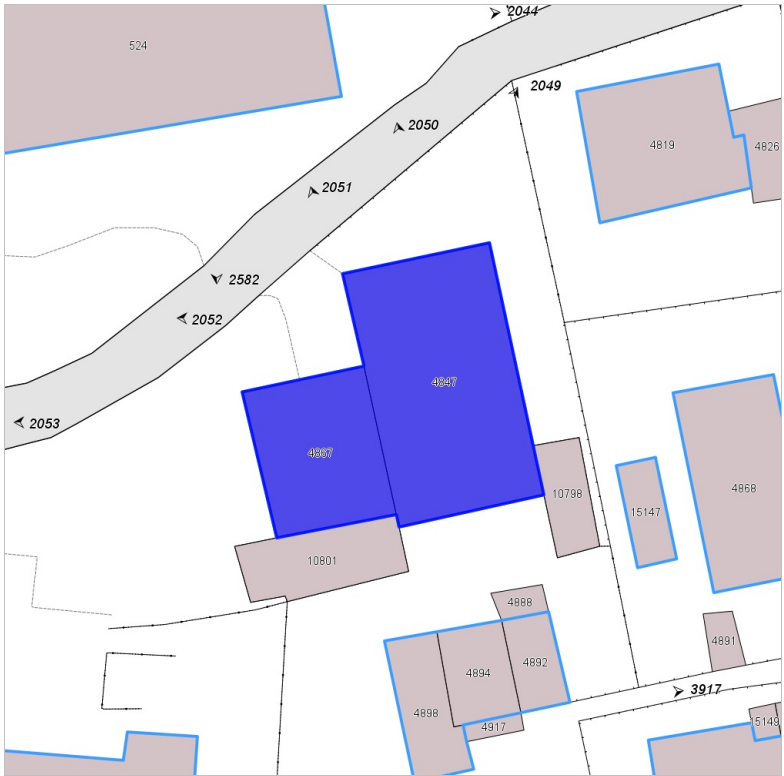


FOTO n° 2049 (edificio 3425)



FOTO n° 2050 (edificio 3425)



FOTO n° 2051 (edificio 3425)



FOTO n° 2052 (edificio 3425)

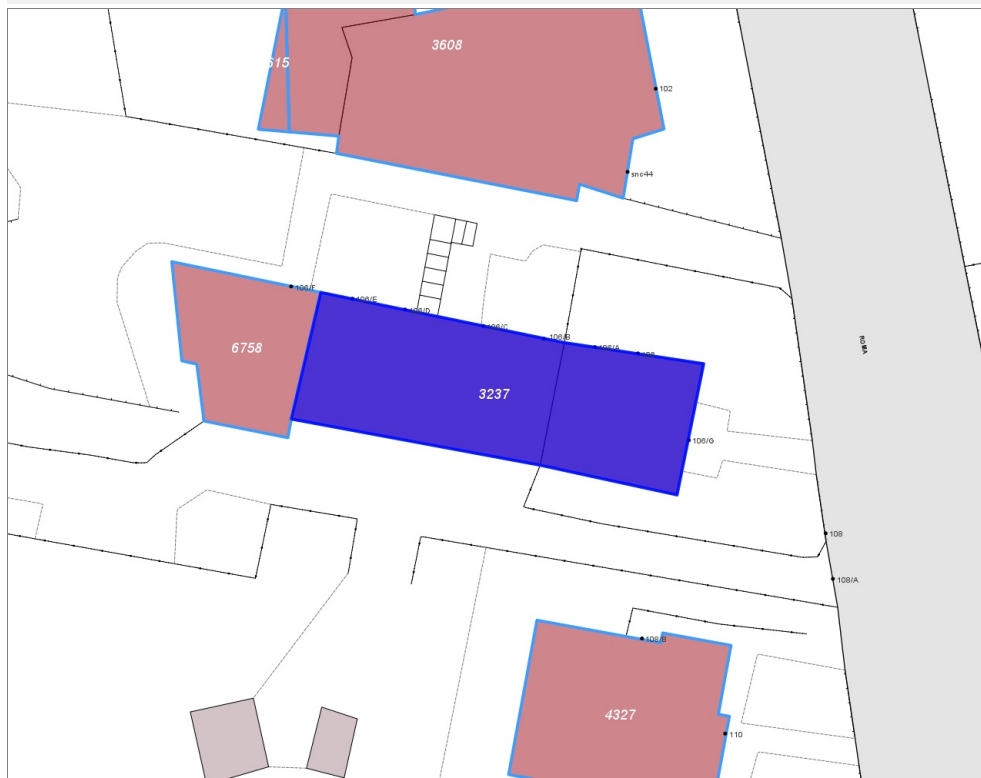
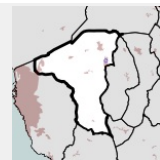


FOTO n° 2053 (edificio 3425)



**Edifici associati alla Scheda:**

ID 3237



**Informazioni sulla Scheda**

- **Data rilevazione** 04/06/2022
- **Ambito** urbano
- **Località** Collesalveti
- **Tipologia insediativa** edificio isolato su lotto

**Informazioni sull'Edificio 3237**

**Unità volumetriche dell'Edificio 3237**

N°	Foglio	Particella	Superficie coperta CTR (m²)	N° piani	Piani interrati	Mansarda
5330	49	527	159.51			
5336	49	527	90.59			

**Funzioni d'uso**

- **Usi prevalente:** residenziale
- **Usi standard:** residenziale
- **Usi presenti:** residenza

**Tipologia edilizia**

**casa isolata su lotto**

**Rilievi fotografici**

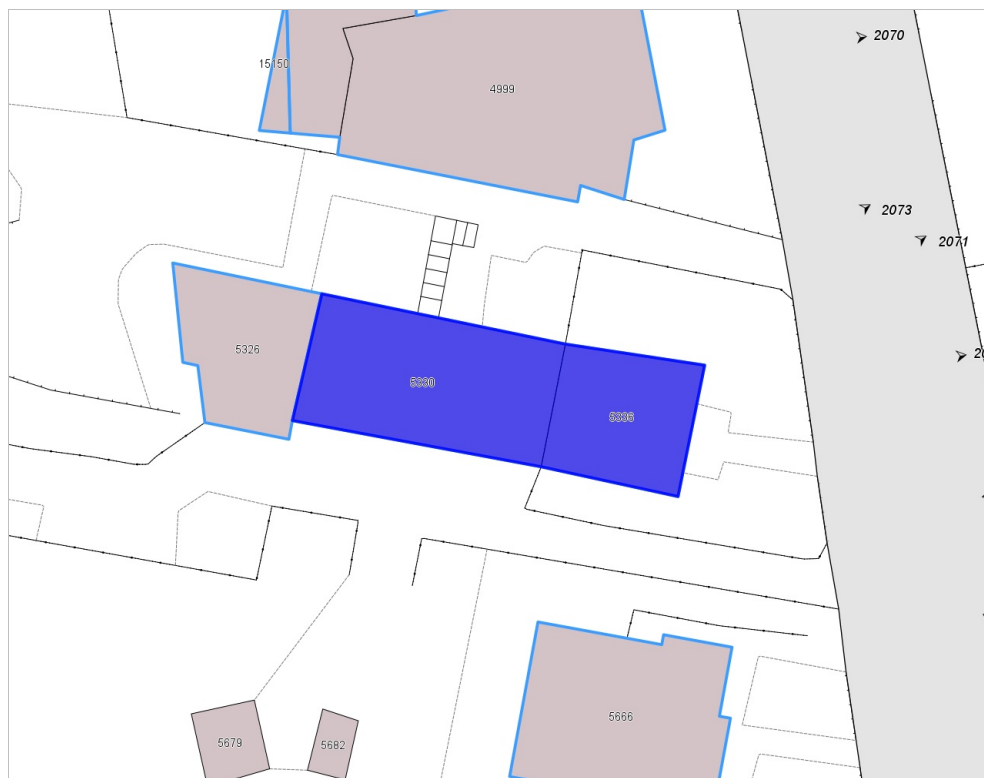


FOTO n° 2071 (edificio 3237)



FOTO n° 2072 (edificio 3237)

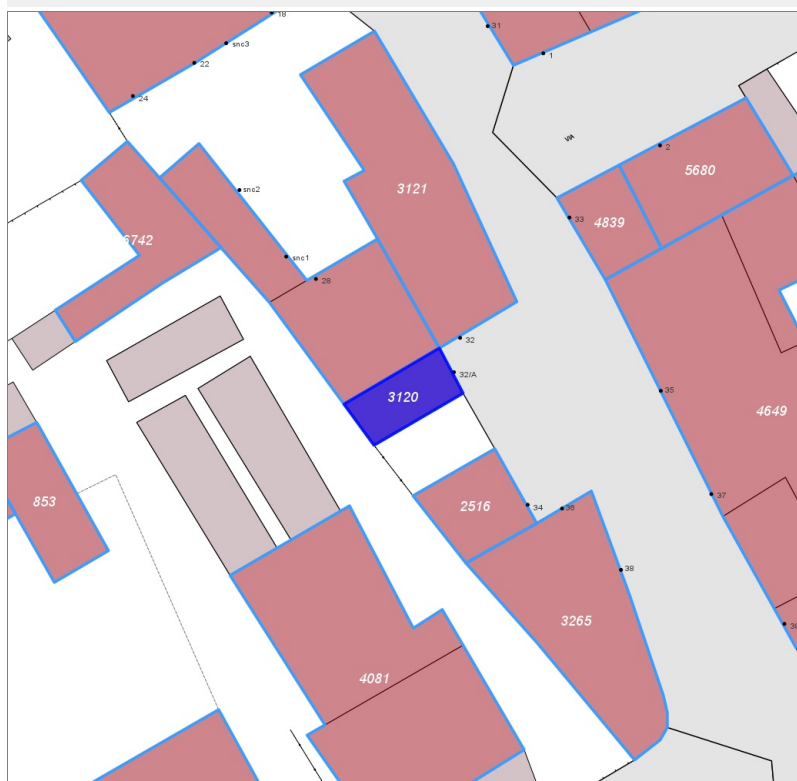
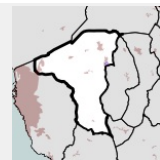


FOTO n° 2073 (edificio 3237)



Edifici associati alla Scheda:

ID 3120



Informazioni sulla Scheda

- Data rilevazione 05/06/2022
- Ambito urbano
- Località Collesalvetti
- Tipologia insediativa lineare lungo strada

Informazioni sull'Edificio 3120

Unità volumetriche dell'Edificio 3120

N°	Foglio	Particella	Superficie coperta CTR (m²)	N° piani	Piani interrati	Mansarda
6804	52	398	19.26			

Funzioni d'uso

- **Usò prevalente:**
- **Usi standard:** residenziale
- **Usi presenti:** residenza

Tipologia edilizia  
annesso (generico)

Rilievi fotografici



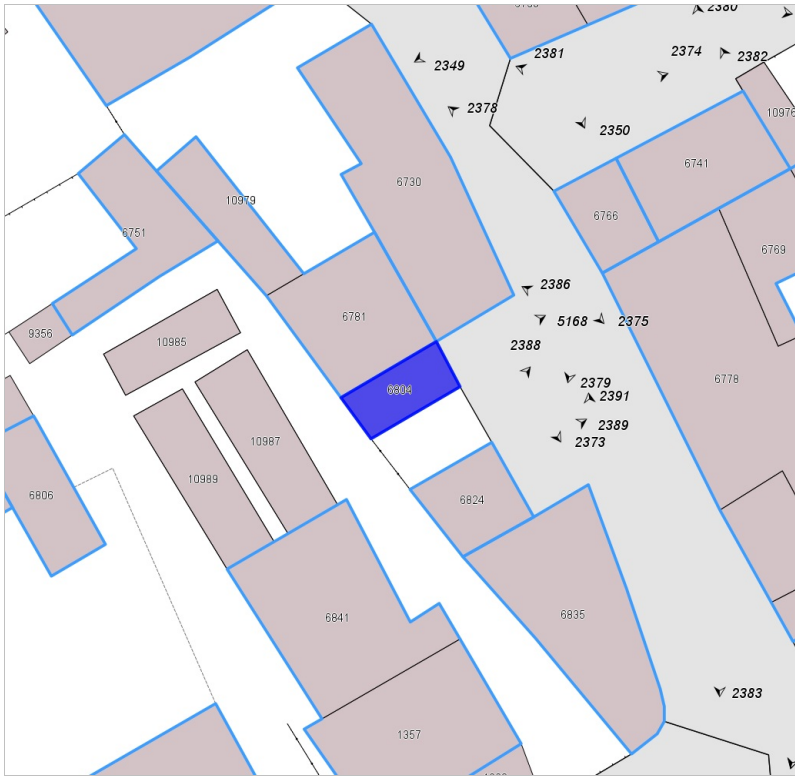
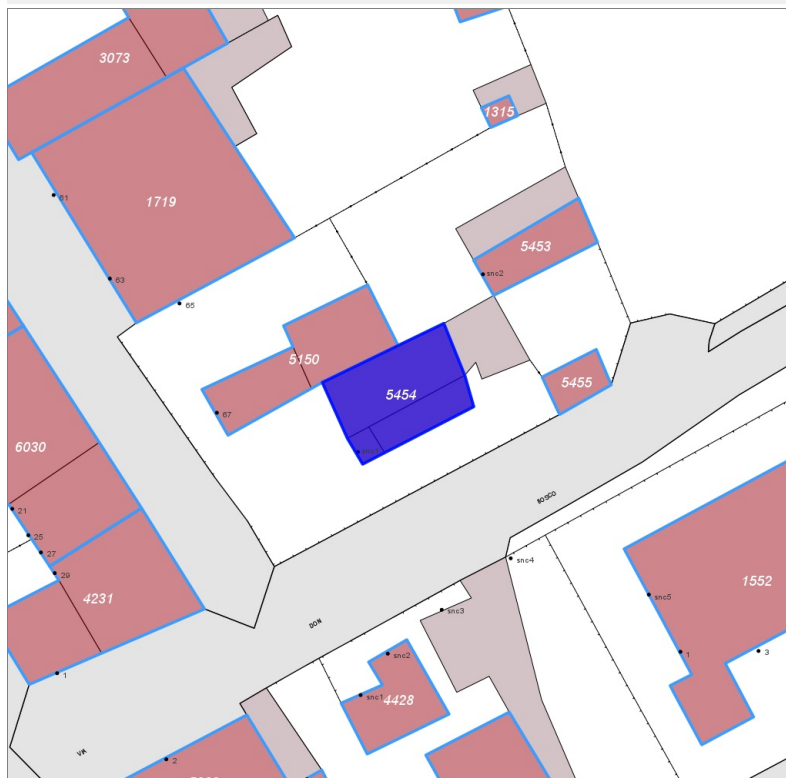
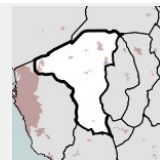


FOTO n° 5168 (edificio 3120)



**Edifici associati alla Scheda:**

ID 5454



**Informazioni sulla Scheda**

- **Data rilevazione** 06/06/2022
- **Ambito** urbano
- **Località** Collesalvetti
- **Tipologia insediativa** edificio isolato su lotto

**Informazioni sull'Edificio 5454**

**Unità volumetriche dell'Edificio 5454**

N°	Foglio	Particella	Superficie coperta CTR (m <sup>2</sup> )	N° piani	Piani interrati	Mansarda
6640	52	922	31.87			
9353	52	922	3			
10962			13.19			

**Funzioni d'uso**

- **Usò prevalente:**
- **Usi standard:** residenziale
- **Usi presenti:** residenza

**Tipologia edilizia**  
**annesso (generico)**

**Rilievi fotografici**

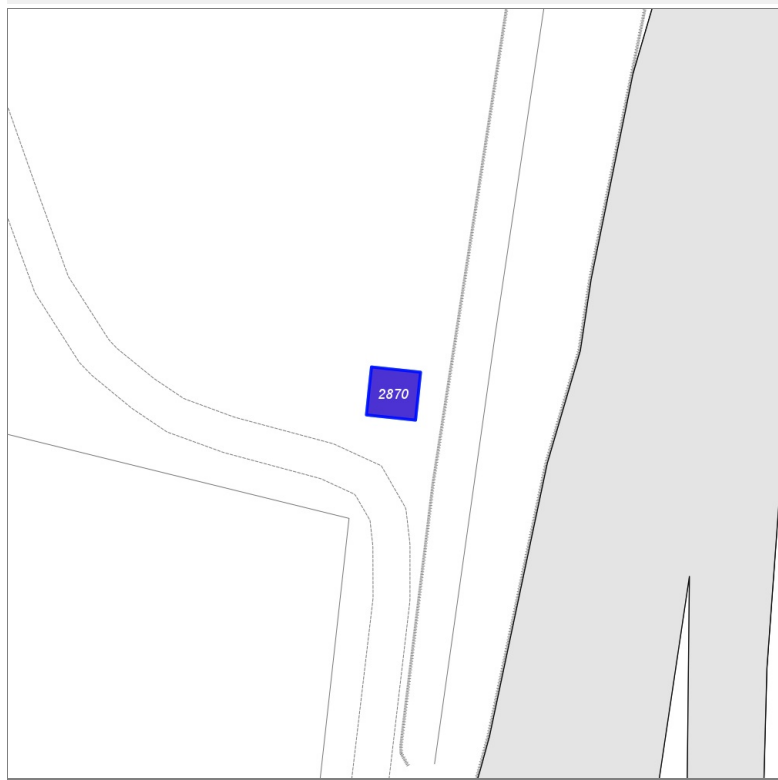
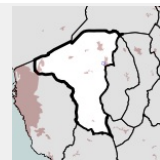


FOTO n° 5176 (edificio 5454)



## Edifici associati alla Scheda:

ID 2870



## Informazioni sulla Scheda

- **Data rilevazione** 06/06/2022
- **Ambito** urbano
- **Località** Collesalveti
- **Tipologia insediativa** insediamento specialistico

## Informazioni sull'Edificio 2870

### Unità volumetriche dell'Edificio 2870

N°	Foglio	Particella	Superficie coperta CTR (m²)	N° piani	Piani interrati	Mansarda
6459	49	50	7.42			

### Funzioni d'uso

- **Usò prevalente:**
- **Usi standard:** industriale
- **Usi presenti:** industria

### Tipologia edilizia

edificio specialistico (generico)

## Rilievi fotografici

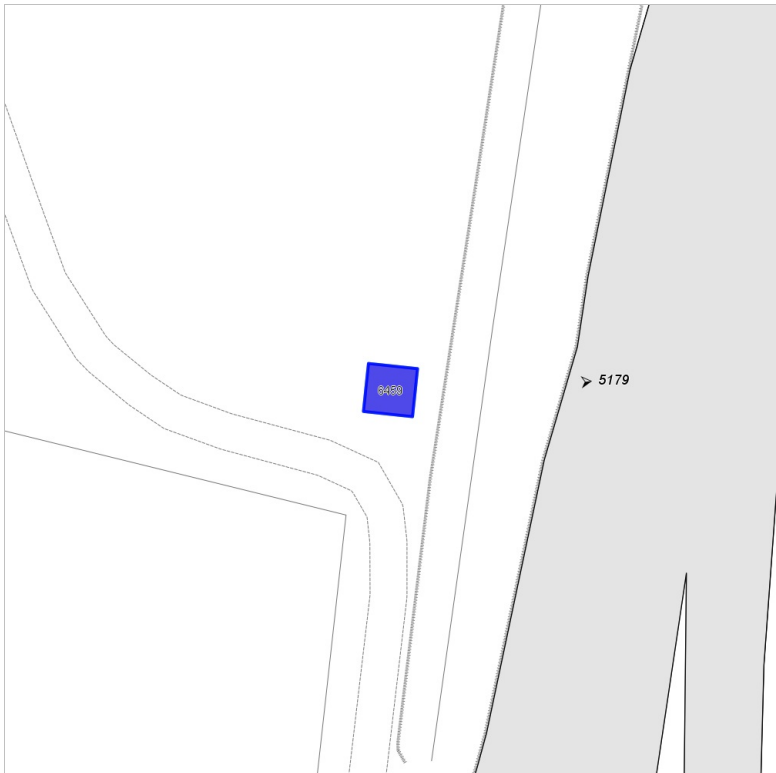
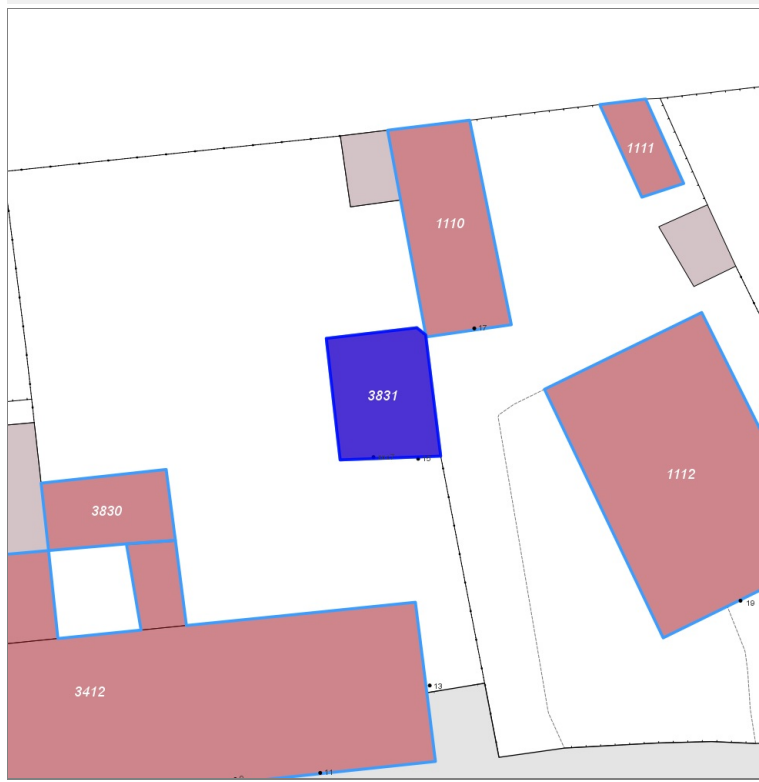
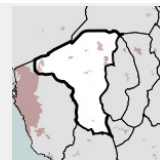


FOTO n° 5179 (edificio 2870)



Edifici associati alla Scheda:

ID 3831



Informazioni sulla Scheda

- **Data rilevazione** 06/06/2022
- **Ambito** urbano
- **Località** Collesalvetti
- **Tipologia insediativa** edificio isolato su lotto

Informazioni sull'Edificio 3831

Unità volumetriche dell'Edificio 3831

N°	Foglio	Particella	Superficie coperta CTR (m²)	N° piani	Piani interrati	Mansarda
1241	51	73	49.61			

Funzioni d'uso

- **Usi prevalente:**
- **Usi standard:** residenziale
- **Usi presenti:** residenza

**Tipologia edilizia**  
**annesso (generico)**

Rilievi fotografici

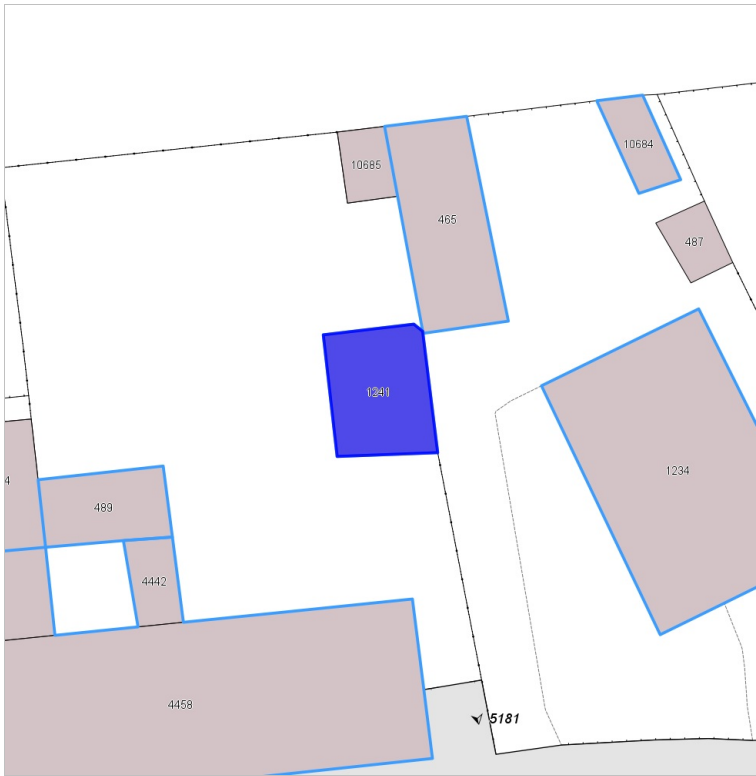
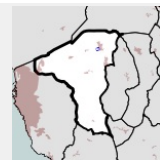


FOTO n° 5181 (edificio 3831)



**Edifici associati alla Scheda:**

ID 2741



**Informazioni sulla Scheda**

- **Data rilevazione** 06/06/2022
- **Ambito** urbano
- **Località** Vicarello
- **Tipologia insediativa** edificio isolato su lotto

**Informazioni sull'Edificio 2741**

**Unità volumetriche dell'Edificio 2741**

N°	Foglio	Particella	Superficie coperta CTR (m²)	N° piani	Piani interrati	Mansarda
2606	34	898	22.9			
2635	34	379	44.33			
2639	34	379	56.56			

**Funzioni d'uso**

- **Usò prevalente:**
- **Usi standard:** residenziale
- **Usi presenti:** residenza

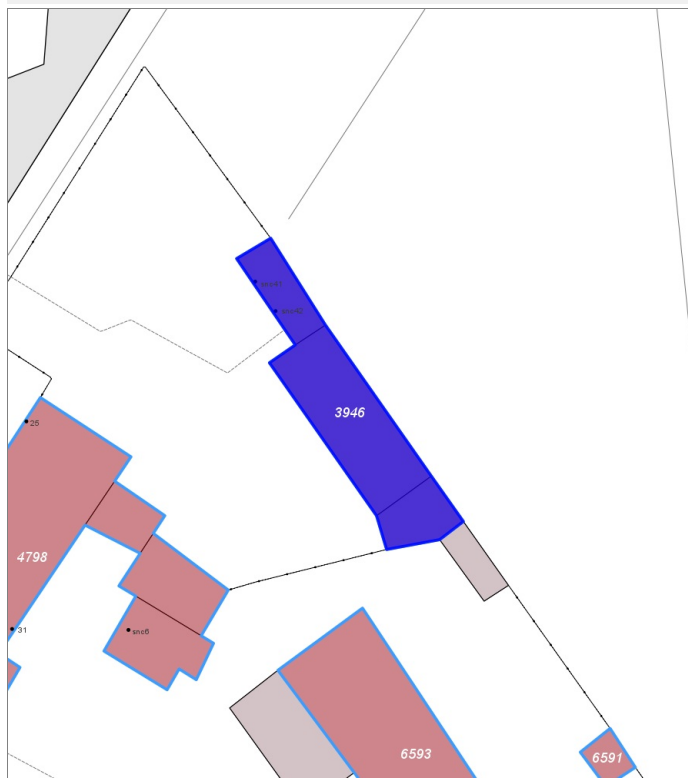
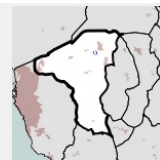
**Tipologia edilizia**

**casa isolata su lotto**



**Edifici associati alla Scheda:**

ID 3946



**Informazioni sulla Scheda**

- **Data rilevazione** 06/06/2022
- **Ambito** rurale
- **Località** Vicarello
- **Tipologia insediativa** insediamento specialistico

**Informazioni sull'Edificio 3946**

**Unità volumetriche dell'Edificio 3946**

N°	Foglio	Particella	Superficie coperta CTR (m <sup>2</sup> )	N° piani	Piani interrati	Mansarda
2990	34	1022	30.04			
2993	34	1022	96.09			
10494	34	1022	28.15			

**Funzioni d'uso**

- **Usò prevalente:**
- **Usi standard:** agricolturale
- **Usi presenti:** altro

**Tipologia edilizia**

**edificio specialistico (generico)**

**Rilievi fotografici**

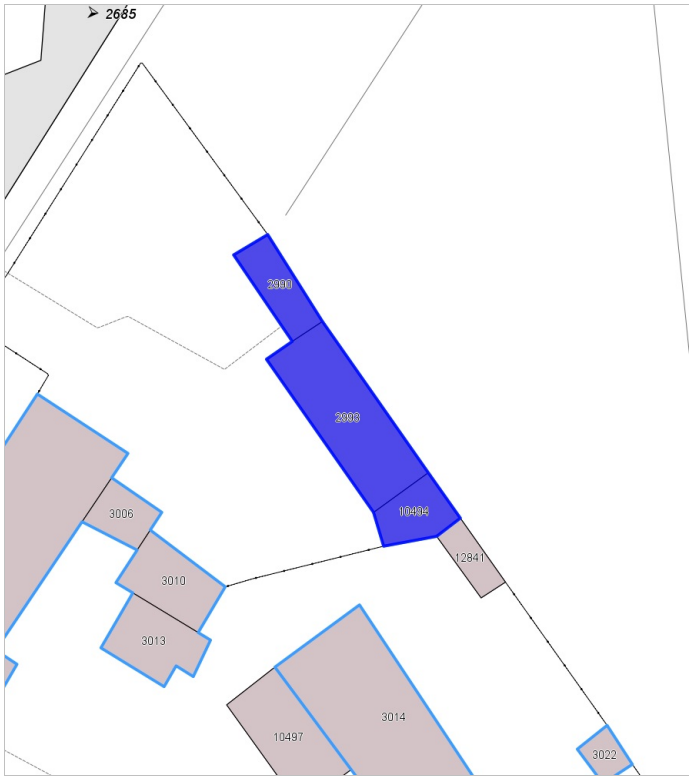
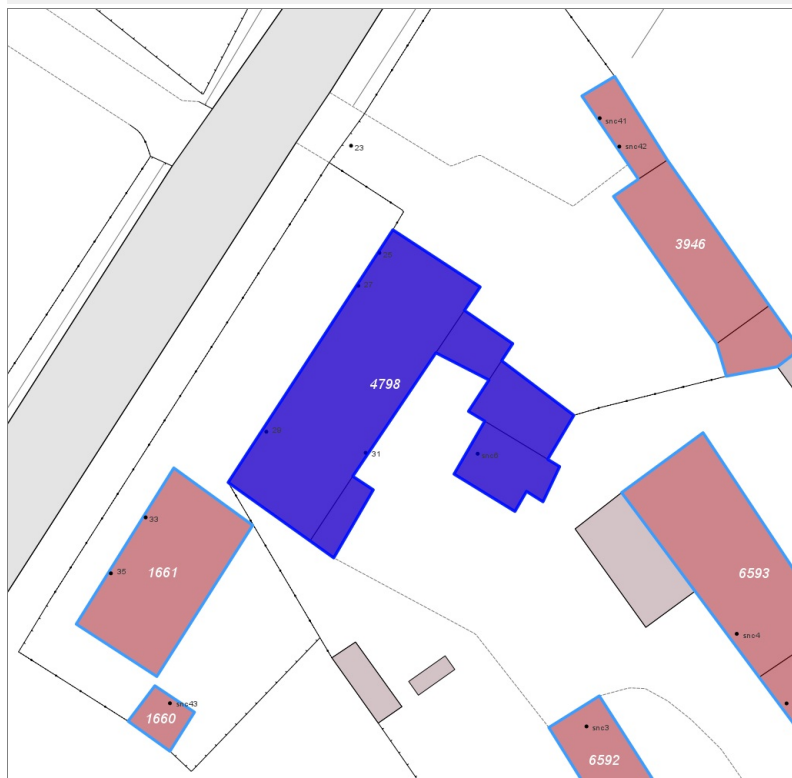
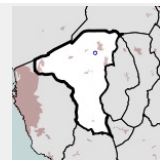


FOTO n° 5186 (edificio 3946)



## Edifici associati alla Scheda:

ID 4798



## Informazioni sulla Scheda

- **Data rilevazione** 06/06/2022
- **Ambito** urbano
- **Località** Vicarello
- **Tipologia insediativa** edificio isolato su lotto

## Informazioni sull'Edificio 4798

### Unità volumetriche dell'Edificio 4798

N°	Foglio	Particella	Superficie coperta CTR (m <sup>2</sup> )	N° piani	Piani interrati	Mansarda
2998	34	136	256.1			
3006	34	136	22.99			
3010	34	136	42.11			
3013	34	136	41.81			
3017	34	136	17.25			

### Funzioni d'uso

- **Usò prevalente:** residenziale
- **Usi standard:** residenziale
- **Usi presenti:** residenza

**Tipologia edilizia**  
edificio a schiera

## Rilievi fotografici

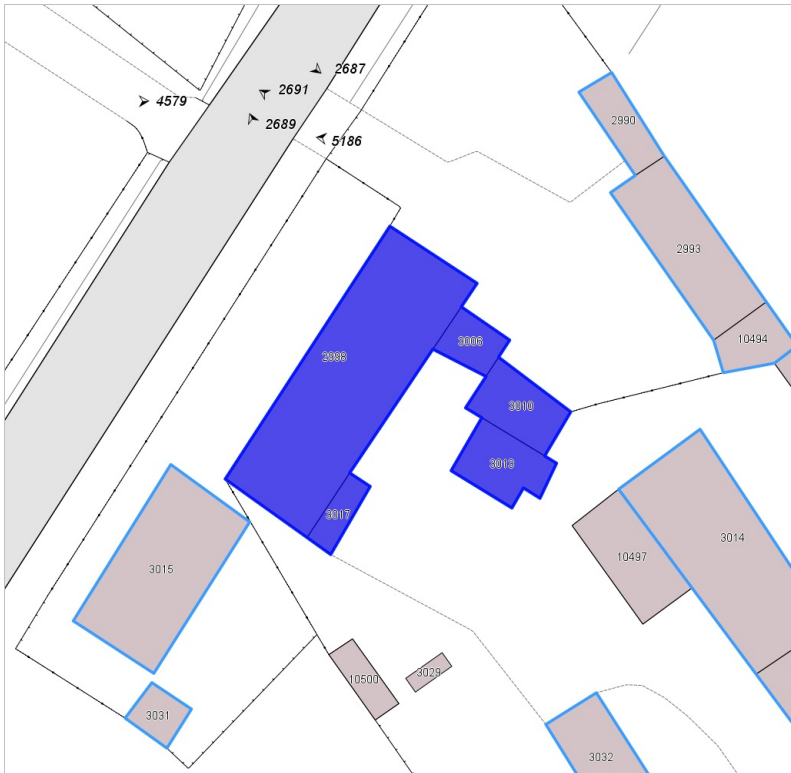


FOTO n° 2689 (edificio 4798)



FOTO n° 2690 (edificio 4798)



FOTO n° 2691 (edificio 4798)

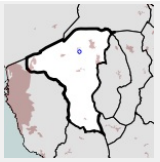


FOTO n° 2694 (edificio 4798)



## Edifici associati alla Scheda:

ID 3984 | ID 3985



## Informazioni sulla Scheda

- **Data rilevazione** 06/06/2022
- **Ambito** rurale
- **Località** Mortaiolo
- **Denominazione** Tenuta Lorenese Società Agricola srl - Frescobaldi
- **Tipologia insediativa** insediamento specialistico

## Informazioni sull'Edificio 3984

### Unità volumetriche dell'Edificio 3984

N°	Foglio	Particella	Superficie coperta CTR (m <sup>2</sup> )	N° piani	Piani interrati	Mansarda
12836	32	191	504.13			

### Funzioni d'uso

- **Usò prevalente:**
- **Usi standard:** agricolo
- **Usi presenti:** produttivo agricolo

### Tipologia edilizia

**annesso (generico)**

## Informazioni sull'Edificio 3985

### Unità volumetriche dell'Edificio 3985

N°	Foglio	Particella	Superficie coperta CTR (m <sup>2</sup> )	N° piani	Piani interrati	Mansarda
12834	32	191	538.01			

### Funzioni d'uso

- **Usò prevalente:**
- **Usi standard:** agricolo
- **Usi presenti:** produttivo agricolo

### Tipologia edilizia

**edificio specialistico (generico)**

## Rilievi fotografici



FOTO n° 5197 (edificio 3984)

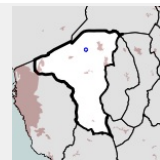


FOTO n° 5199 (edificio 3985)



**Edifici associati alla Scheda:**

ID 1367 | ID 1368



**Informazioni sulla Scheda**

- **Data rilevazione** 06/06/2022
- **Ambito** rurale
- **Località** Mortaiolo
- **Tipologia insediativa** insediamento specialistico

**Informazioni sull'Edificio 1367**

**Unità volumetriche dell'Edificio 1367**

N°	Foglio	Particella	Superficie coperta CTR (m <sup>2</sup> )	N° piani	Piani interrati	Mansarda
12757	17	389	510.82			

**Funzioni d'uso**

- **Usò prevalente:**
- **Usi standard:** agricolturale
- **Usi presenti:** produttivo agricolo

**Tipologia edilizia**

**edificio specialistico (generico)**

**Informazioni sull'Edificio 1368**

**Unità volumetriche dell'Edificio 1368**

N°	Foglio	Particella	Superficie coperta CTR (m <sup>2</sup> )	N° piani	Piani interrati	Mansarda
1568	17	389	145.62			
1569	17	389	106.39			
10411	17	389	138.92			
12755	17	389	170.05			

**Funzioni d'uso**

- **Usò prevalente:**
- **Usi standard:** agricolturale
- **Usi presenti:** produttivo agricolo

**Tipologia edilizia**

**edificio specialistico (generico)**

**Rilievi fotografici**

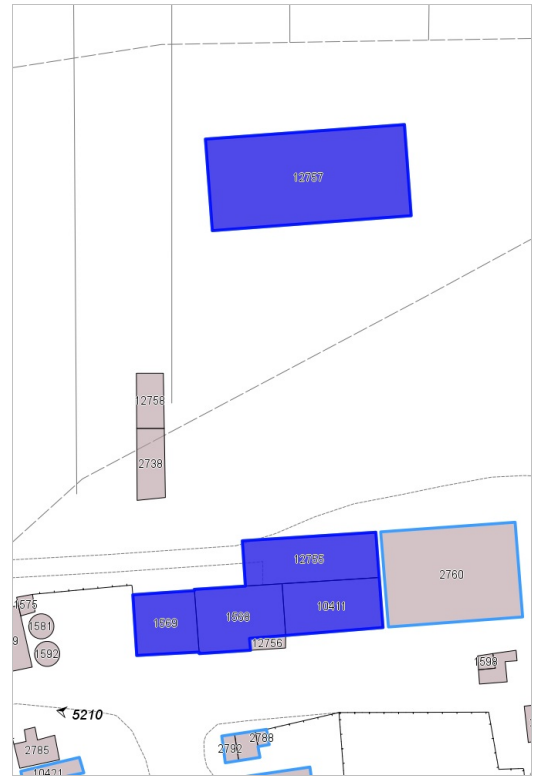


FOTO n° 2749 (edificio 1367)




FOTO n° 2750 (edificio 1367)



FOTO n° 2745 (edificio 1368)



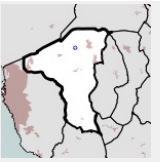
FOTO n° 2748 (edificio 1368)





**Edifici associati alla Scheda:**

ID 4056 | ID 4057



**Informazioni sulla Scheda**

- **Data rilevazione** 06/06/2022
- **Ambito** rurale
- **Località** Mortaiolo
- **Tipologia insediativa** insediamento specialistico

**Informazioni sull'Edificio 4056**

**Unità volumetriche dell'Edificio 4056**

N°	Foglio	Particella	Superficie coperta CTR (m <sup>2</sup> )	N° piani	Piani interrati	Mansarda
2760	17	307	358.23			

**Funzioni d'uso**

- **Usò prevalente:**
- **Usi standard:** agricolturale
- **Usi presenti:** produttivo agricolo

**Tipologia edilizia**

**edificio specialistico (generico)**

**Informazioni sull'Edificio 4057**

**Unità volumetriche dell'Edificio 4057**

N°	Foglio	Particella	Superficie coperta CTR (m <sup>2</sup> )	N° piani	Piani interrati	Mansarda
10407	17	307	511.62			

**Funzioni d'uso**

- **Usò prevalente:**
- **Usi standard:** agricolturale
- **Usi presenti:** produttivo agricolo

**Tipologia edilizia**

**edificio specialistico (generico)**

**Rilievi fotografici**

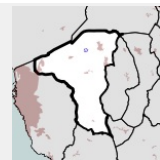


FOTO n° 5205 (edificio 4056)



Edifici associati alla Scheda:

ID 4166



**Informazioni sulla Scheda**

- **Data rilevazione** 06/06/2022
- **Ambito** rurale
- **Località** Mortaiolo
- **Tipologia insediativa** lineare lungo strada

**Informazioni sull'Edificio 4166**

**Unità volumetriche dell'Edificio 4166**

N°	Foglio	Particella	Superficie coperta CTR (m²)	N° piani	Piani interrati	Mansarda
2874	17	61	53.5			
2875	17	61	119.57			
2878	17	61	113.04			

**Funzioni d'uso**

- **Usò prevalente:** residenziale
- **Usi standard:**
- **Usi presenti:** residenza

**Tipologia edilizia**  
edificio a schiera

**Rilievi fotografici**



FOTO n° 2739 (edificio 4166)



FOTO n° 2740 (edificio 4166)

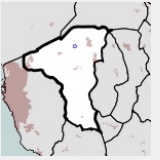


FOTO n° 2741 (edificio 4166)



**Edifici associati alla Scheda:**

ID 3427 | ID 3428



**Informazioni sulla Scheda**

- **Data rilevazione** 06/06/2022
- **Ambito** rurale
- **Località** Mortaiolo
- **Tipologia insediativa** insediamento specialistico

**Informazioni sull'Edificio 3427**

**Unità volumetriche dell'Edificio 3427**

N°	Foglio	Particella	Superficie coperta CTR (m <sup>2</sup> )	N° piani	Piani interrati	Mansarda
2859	17	316	63.87			

**Funzioni d'uso**

- **Usò prevalente:**
- **Usi standard:** ricreativo
- **Usi presenti:** produttivo agricolo

**Tipologia edilizia**

**annesso (generico)**

**Informazioni sull'Edificio 3428**

**Unità volumetriche dell'Edificio 3428**

N°	Foglio	Particella	Superficie coperta CTR (m <sup>2</sup> )	N° piani	Piani interrati	Mansarda
10427	17	316	141.81			

**Funzioni d'uso**

- **Usò prevalente:**
- **Usi standard:** agricolturale
- **Usi presenti:** produttivo agricolo

**Tipologia edilizia**

**edificio specialistico (generico)**

**Rilievi fotografici**



FOTO n° 2742 (edificio 3427)

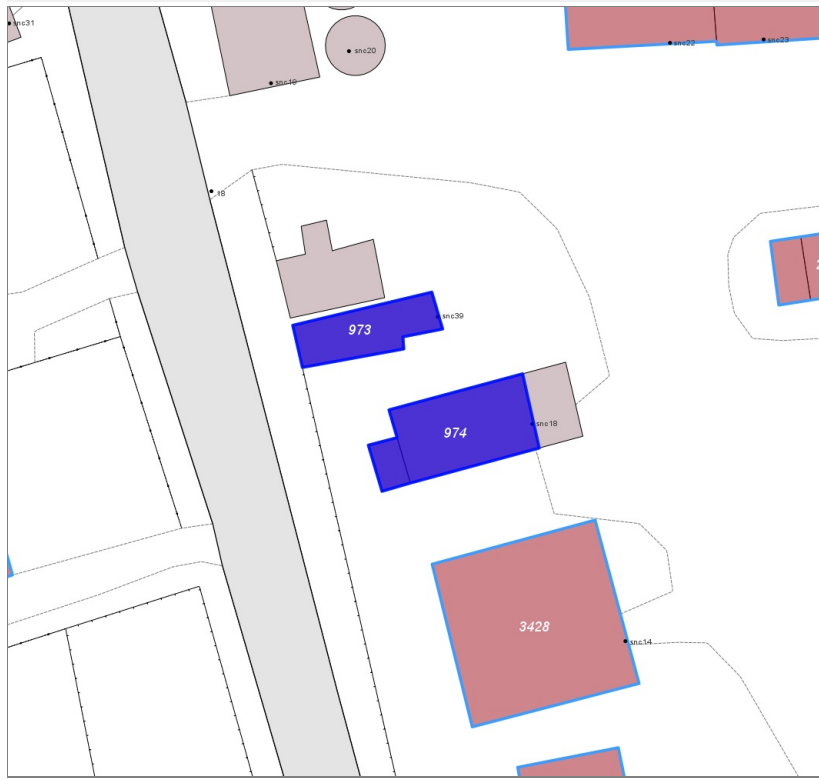
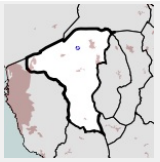


FOTO n° 5206 (edificio 3428)



## Edifici associati alla Scheda:

ID 973 ID 974



## Informazioni sulla Scheda

- **Data rilevazione** 06/06/2022
- **Ambito** rurale
- **Località** Mortaiolo
- **Tipologia insediativa** insediamento specialistico

## Informazioni sull'Edificio 973

### Unità volumetriche dell'Edificio 973

N°	Foglio	Particella	Superficie coperta CTR (m <sup>2</sup> )	N° piani	Piani interrati	Mansarda
10421	17	311	31.04			

### Funzioni d'uso

- **Usò prevalente:**
- **Usi standard:** agricolturale
- **Usi presenti:** altro

### Tipologia edilizia

annesso - baracca

## Informazioni sull'Edificio 974

### Unità volumetriche dell'Edificio 974

N°	Foglio	Particella	Superficie coperta CTR (m <sup>2</sup> )	N° piani	Piani interrati	Mansarda
2798	17	311	51.08			
2812	17	311	6.97			

### Funzioni d'uso

- **Usò prevalente:**
- **Usi standard:** agricolturale
- **Usi presenti:** altro

### Tipologia edilizia

annesso - baracca

## Rilievi fotografici



FOTO n° 5208 (edificio 973)



FOTO n° 2747 (edificio 974)



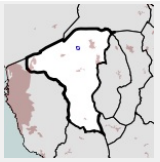
FOTO n° 5207 (edificio 974)





**Edifici associati alla Scheda:**

ID 25 | ID 26



**Informazioni sulla Scheda**

- **Data rilevazione** 06/06/2022
- **Ambito** rurale
- **Località** Mortaiolo
- **Tipologia insediativa** insediamento specialistico

**Informazioni sull'Edificio 25**

**Unità volumetriche dell'Edificio 25**

N°	Foglio	Particella	Superficie coperta CTR (m <sup>2</sup> )	N° piani	Piani interrati	Mansarda
2795	17	421	49.24			
2839	17	421	88.93			
10424	17	421	164.32			
12748	17	421	16.12			

**Funzioni d'uso**

- **Usò prevalente:**
- **Usi standard:** agricolturale
- **Usi presenti:** produttivo agricolo

**Tipologia edilizia**

**edificio specialistico (generico)**

**Informazioni sull'Edificio 26**

**Unità volumetriche dell'Edificio 26**

N°	Foglio	Particella	Superficie coperta CTR (m <sup>2</sup> )	N° piani	Piani interrati	Mansarda
2788	17	421	4.99			
2790	17	421	15.92			
2792	17	421	9.97			

**Funzioni d'uso**

- **Usò prevalente:**
- **Usi standard:** agricolturale
- **Usi presenti:** produttivo agricolo

**Tipologia edilizia**

**edificio specialistico (generico)**

**Rilievi fotografici**



FOTO n° 5209 (edificio 25)


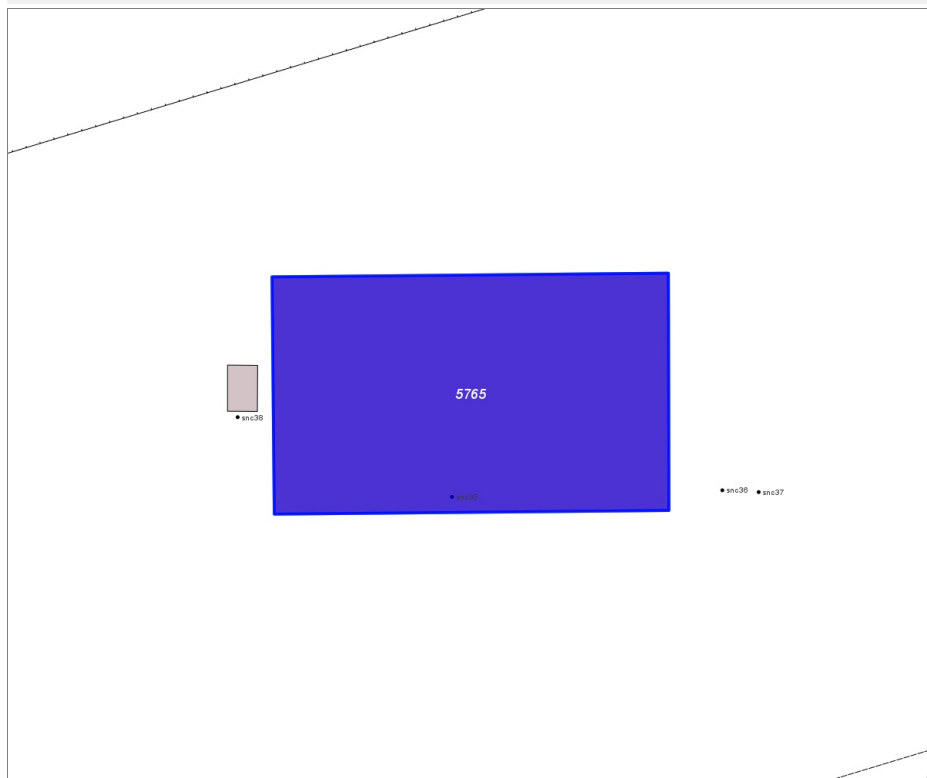
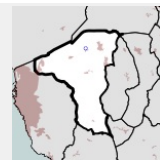


FOTO n° 5210 (edificio 26)



**Edifici associati alla Scheda:**

ID 5765



**Informazioni sulla Scheda**

- **Data rilevazione** 06/06/2022
- **Ambito** rurale
- **Località** Mortaiolo
- **Tipologia insediativa** insediamento specialistico

**Informazioni sull'Edificio 5765**

**Unità volumetriche dell'Edificio 5765**

N°	Foglio	Particella	Superficie coperta CTR (m <sup>2</sup> )	N° piani	Piani interrati	Mansarda
12326	17	424	539.1			

**Funzioni d'uso**

- **Usò prevalente:**
- **Usi standard:** agricolturale
- **Usi presenti:** produttivo agricolo

**Tipologia edilizia**

**edificio specialistico (generico)**

**Rilievi fotografici**




FOTO n° 5212 (edificio 5765)

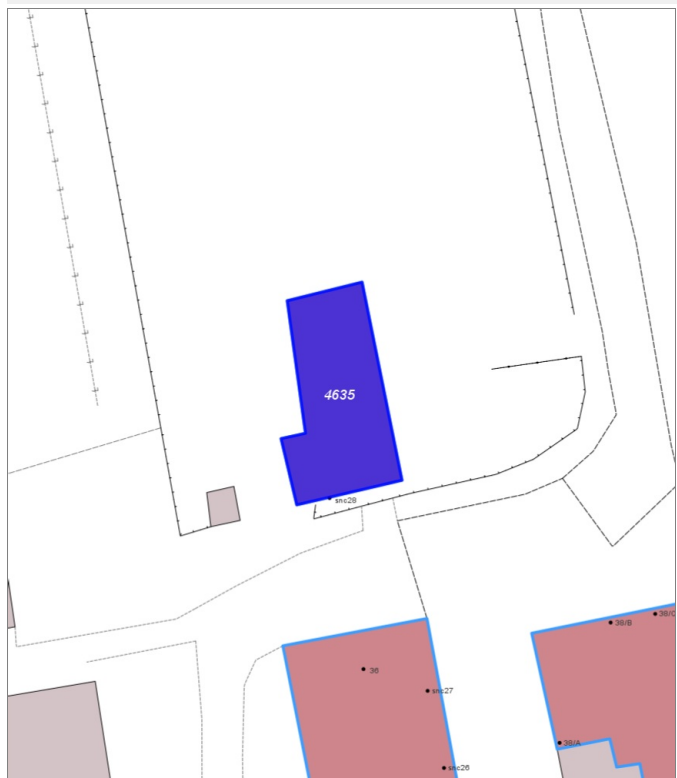
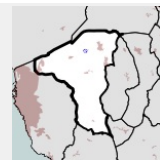


FOTO n° 5211 (edificio 5765)



**Edifici associati alla Scheda:**

ID 4635



**Informazioni sulla Scheda**

- **Data rilevazione** 06/06/2022
- **Ambito** rurale
- **Località** Mortaiolo
- **Tipologia insediativa** edificio isolato su lotto

**Informazioni sull'Edificio 4635**

**Unità volumetriche dell'Edificio 4635**

N°	Foglio	Particella	Superficie coperta CTR (m²)	N° piani	Piani interrati	Mansarda
1184	32	200	98.12			

**Funzioni d'uso**

- **Usò prevalente:**
- **Usi standard:** agricolturale
- **Usi presenti:** altro

**Tipologia edilizia**  
annesso (generico)

**Rilievi fotografici**

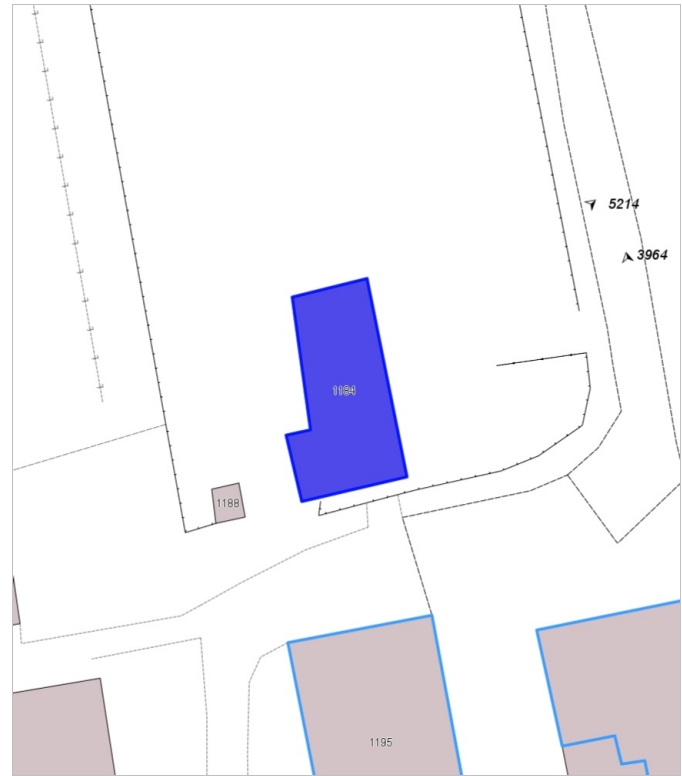
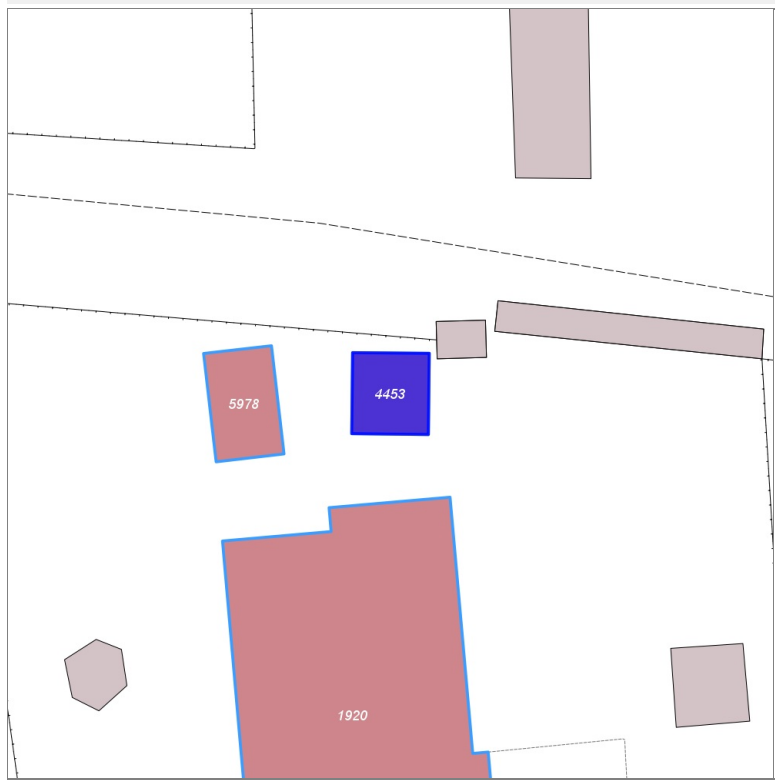
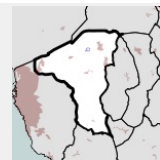


FOTO n° 5214 (edificio 4635)



Edifici associati alla Scheda:

ID 4453



Informazioni sulla Scheda

- **Data rilevazione** 06/06/2022
- **Ambito** rurale
- **Località** Mortaiolo
- **Tipologia insediativa** edificio isolato su lotto

Informazioni sull'Edificio 4453

Unità volumetriche dell'Edificio 4453

N°	Foglio	Particella	Superficie coperta CTR (m²)	N° piani	Piani interrati	Mansarda
2713	17	359	21.08			

Funzioni d'uso

- **Usi standard:** residenziale
- **Usi presenti:** residenza

Tipologia edilizia  
annesso (generico)