

Gruppo di lavoro

Sindaco

Adelio Antolini

Assessore all'urbanistica

Mila Giommetti

Progettista

Dirigente e Responsabile del Procedimento

Leonardo Zinna

Ufficio di piano

Federica Tani, Francesca Guerrazzi

Servizio edilizia privata e SUAP

Claudio Belcari (fino al 6/10/2023)

Sandro Lischi (dal 7/10/2023)

Garante dell'informazione e della partecipazione

Annamaria Sinno (fino al 17/04/2023)

Francesca Guerrazzi (dal 18/04/2023)

Co - progettista

Chiara Nostrato

Collaborazione al progetto urbanistico

Benedetta Biaggini

Collaboratori aspetti grafici e rilievi p.e.e.

Giulia D'Ercole, Giovanna Montoro, Marco Lischi

Aspetti geologici e sismici

Federica Tani

Aspetti idraulici

PR.I.MA. INGEGNERIA STP - Nicola Buchignani

Valutazione ambientale strategica e

Valutazione di incidenza ambientale

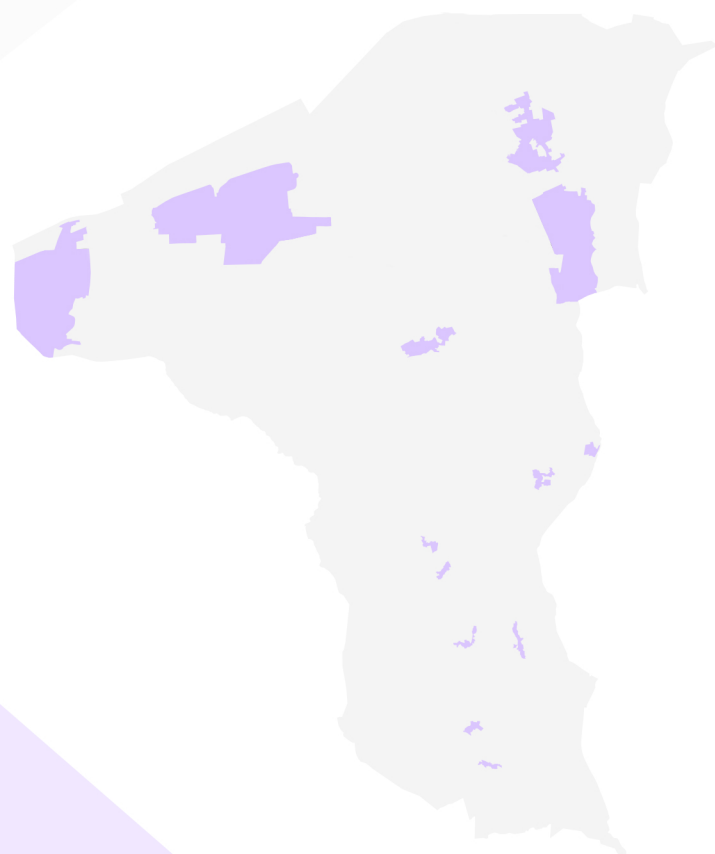
Andrea Giraldi

Aspetti cartografici e Database Geografico

LDP Progetti GIS srl

Aspetti partecipativi

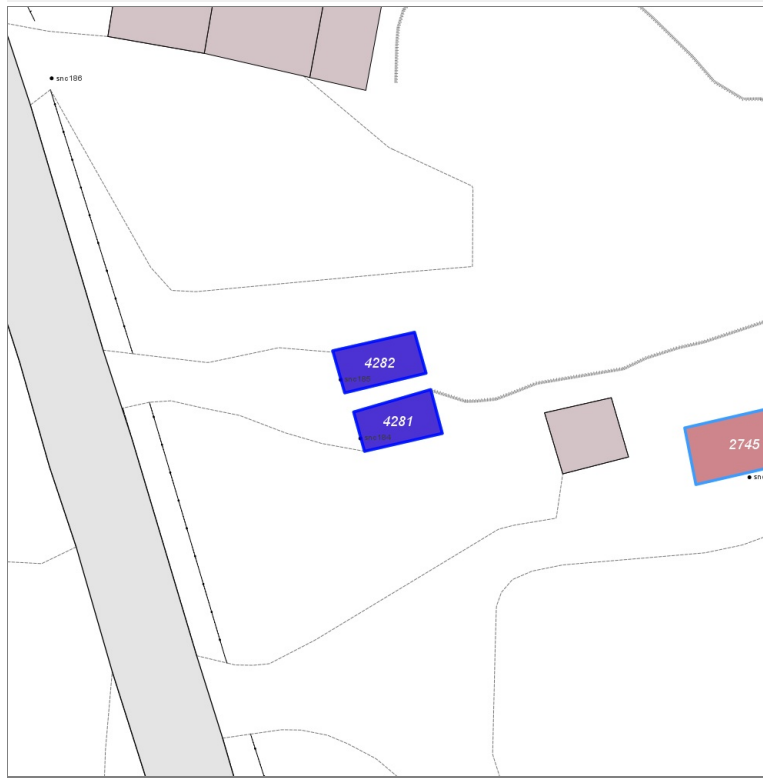
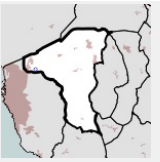
SIMURG RICERCHE - Claudia Casini



QC02 - Patrimonio edilizio soggetto a schedatura (rilievi 2021-2022)

Edifici associati alla Scheda:

ID 4281 | ID 4282 |



Informazioni sulla Scheda

- **Data rilevazione** 13/03/2022
- **Non rilevabile:** non accessibile, la proprietà ha un cancello chiuso che impedisce l'accesso (allego foto alla scheda)
- **Ambito** rurale
- **Località** Stagno
- **Denominazione** Valle delle Mignatte
- **Tipologia insediativa** non classificabile

Informazioni sull'Edificio 4281

Unità volumetriche dell'Edificio 4281

N°	Foglio	Particella	Superficie coperta CTR (m²)	N° piani	Piani interrati	Mansarda
8377	55	591	13.07			

Funzioni d'uso

- **Usi prevalente:**
- **Usi standard:**
- **Usi presenti:** altro

Informazioni sull'Edificio 4282

Unità volumetriche dell'Edificio 4282

N°	Foglio	Particella	Superficie coperta CTR (m²)	N° piani	Piani interrati	Mansarda
8374	55	591	13.69			

Funzioni d'uso

- **Usi prevalente:**
- **Usi standard:**
- **Usi presenti:** altro

Rilievi fotografici

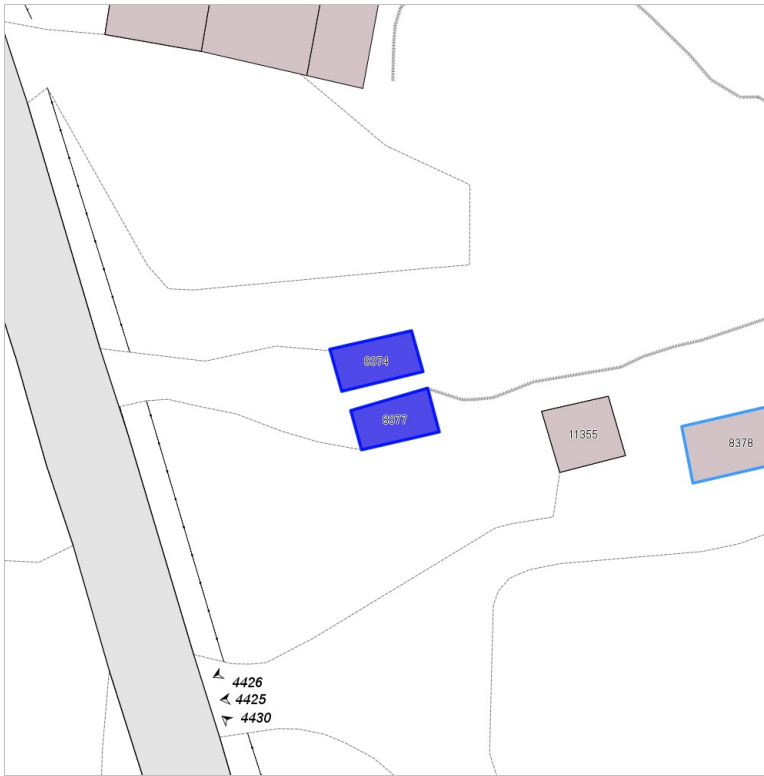
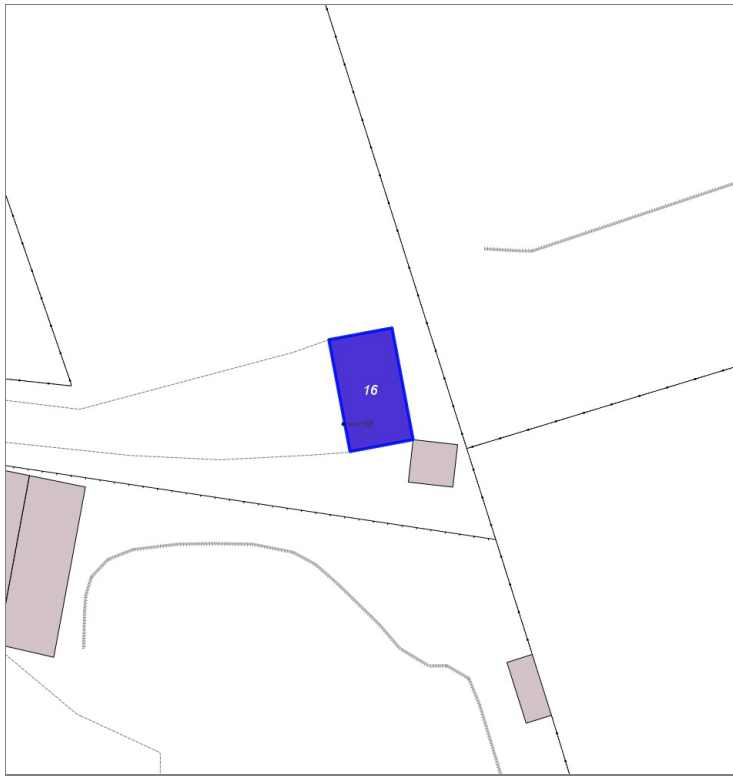
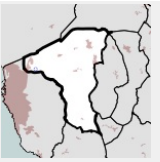


FOTO n° 4427 (pertinenza)



Edifici associati alla Scheda:

ID 16



Informazioni sulla Scheda

- **Data rilevazione** 13/03/2022
- **Ambito** rurale
- **Località** Stagno
- **Denominazione** Valle delle Mignatte
- **Tipologia insediativa** edificio isolato su lotto
- **Note**
non è stato possibile avvicinarsi gli edifici perchè la proprietà era chiusa da una recinzione e da un cancello (allego foto alla scheda)

Informazioni sull'Edificio 16

Unità volumetriche dell'Edificio 16

N°	Foglio	Particella	Superficie coperta CTR (m²)	N° piani	Piani interrati	Mansarda
8329	55	207	28.08			

Funzioni d'uso

- **Usò prevalente:**
- **Usi standard:** residenziale
- **Usi presenti:** altro

Tipologia edilizia

casa isolata su lotto

Rilievi fotografici

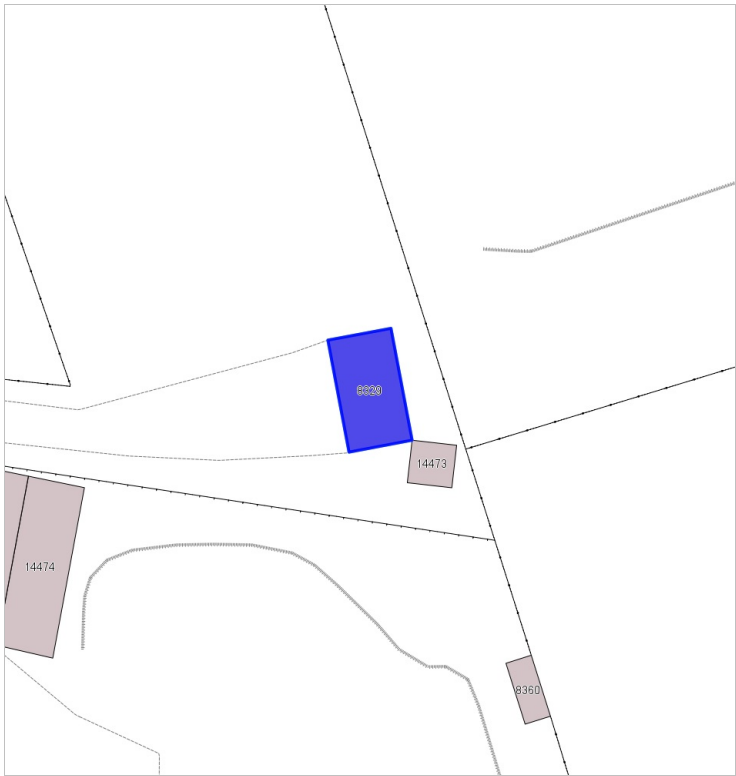


FOTO n° 4429 (pertinenza)

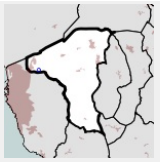


FOTO n° 4428 (edificio 16)



Edifici associati alla Scheda:

ID 1 | ID 2 | ID 3 | ID 4



Informazioni sulla Scheda

- **Data rilevazione** 13/03/2022
- **Non rilevabile:** non accessibile dalla strada pubblica
- **Ambito** rurale
- **Località** Stagno
- **Denominazione** Valle delle Mignatte
- **Tipologia insediativa** edificio isolato su lotto

Informazioni sull'Edificio 1

Unità volumetriche dell'Edificio 1

N°	Foglio	Particella	Superficie coperta CTR (m ²)	N° piani	Piani interrati	Mansarda
11580	55	433	46.46			

Funzioni d'uso

Informazioni sull'Edificio 2

Unità volumetriche dell'Edificio 2

N°	Foglio	Particella	Superficie coperta CTR (m ²)	N° piani	Piani interrati	Mansarda
11572	55	433	21.59			

Funzioni d'uso

- **Usi prevalente:**
- **Usi standard:**
- **Usi presenti:** residenza

Informazioni sull'Edificio 3

Unità volumetriche dell'Edificio 3

N°	Foglio	Particella	Superficie coperta CTR (m ²)	N° piani	Piani interrati	Mansarda
999	55	433	26.86			

Funzioni d'uso

- **Usi prevalente:**
- **Usi standard:**

- **Usi presenti:** residenza

Informazioni sull'Edificio 4

Unità volumetriche dell'Edificio 4

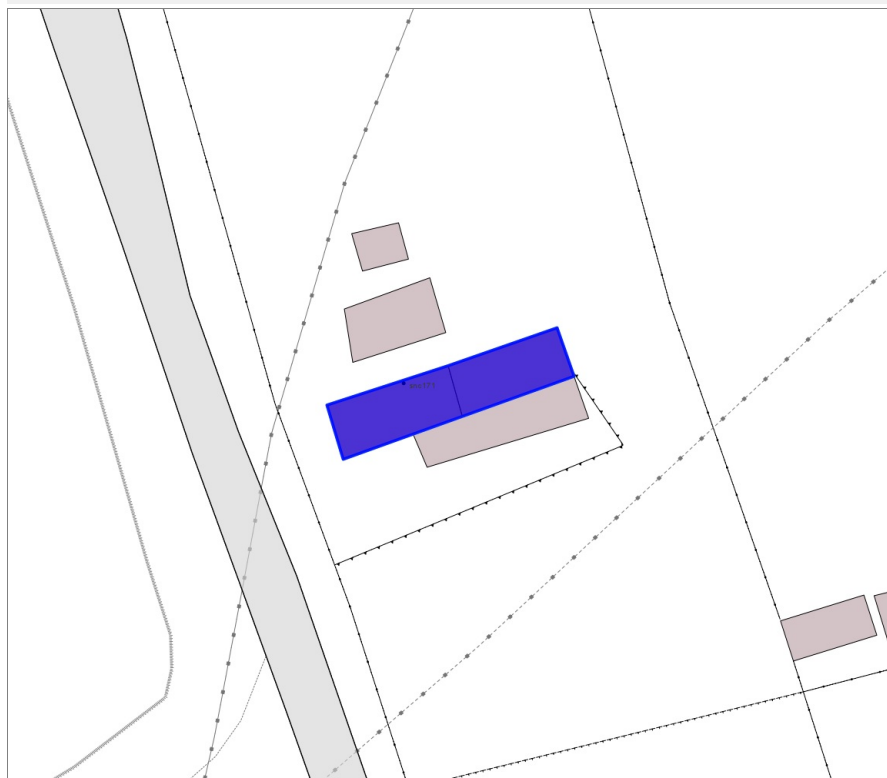
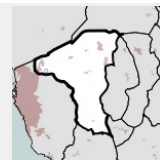
N°	Foglio	Particella	Superficie coperta CTR (m²)	N° piani	Piani interrati	Mansarda
992	55	433	41.91			

Funzioni d'uso

- **Usi prevalente:**
- **Usi standard:**
- **Usi presenti:** residenza

Edifici associati alla Scheda:

ID 1299



Informazioni sulla Scheda

- **Data rilevazione** 13/03/2022
- **Ambito** rurale
- **Località** Stagno
- **Denominazione** Valle delle Mignatte
- **Tipologia insediativa** edificio isolato su lotto
- **Note**
non è stato possibile avvicinarsi gli edifici perchè la proprietà era chiusa da una recinzione e da un cancello

Informazioni sull'Edificio 1299

Unità volumetriche dell'Edificio 1299

N°	Foglio	Particella	Superficie coperta CTR (m ²)	N° piani	Piani interrati	Mansarda
8248	55	615	27.24			
14471	55	615	23.92			

Funzioni d'uso

- **Usò prevalente:**
- **Usi standard:** ricreativo
- **Usi presenti:** altro

Tipologia edilizia

annesso - baracca

Rilievi fotografici

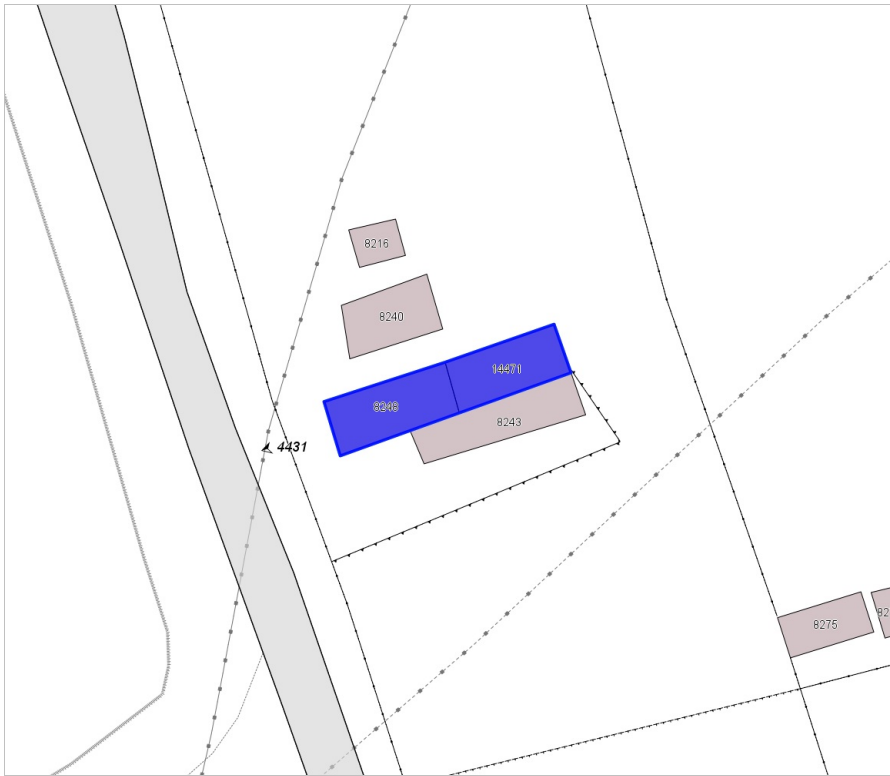
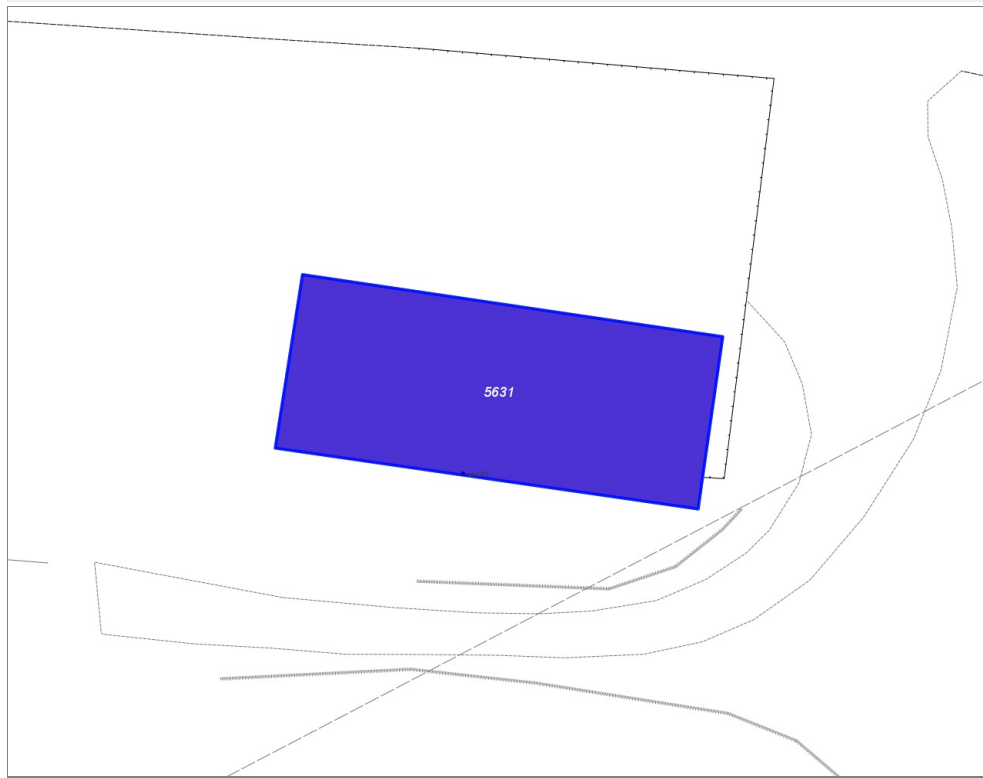
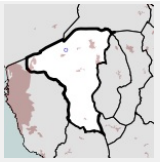


FOTO n° 4431 (edificio 1299)



Edifici associati alla Scheda:

ID 5631



Informazioni sulla Scheda

- **Data rilevazione** 13/03/2022
- **Ambito** rurale
- **Località** Guasticce
- **Denominazione** Pista aeroporto ultraleggeri
- **Tipologia insediativa** insediamento specialistico
- **Note**
Dal mio sopralluogo risultano due edifici distinti, si possono vedere dalle foto allegate all'edificio; non risultano nemmeno dall'ortofoto, ma da google maps risultano invece, è più aggiornante.

Informazioni sull'Edificio 5631

Unità volumetriche dell'Edificio 5631

N°	Foglio	Particella	Superficie coperta CTR (m²)	N° piani	Piani interrati	Mansarda
2946	31	548	417.3			

Funzioni d'uso

- **Usi prevalente:**
- **Usi standard:** industriale
- **Usi presenti:** industria

Tipologia edilizia

edificio specialistico (generico)

Rilievi fotografici

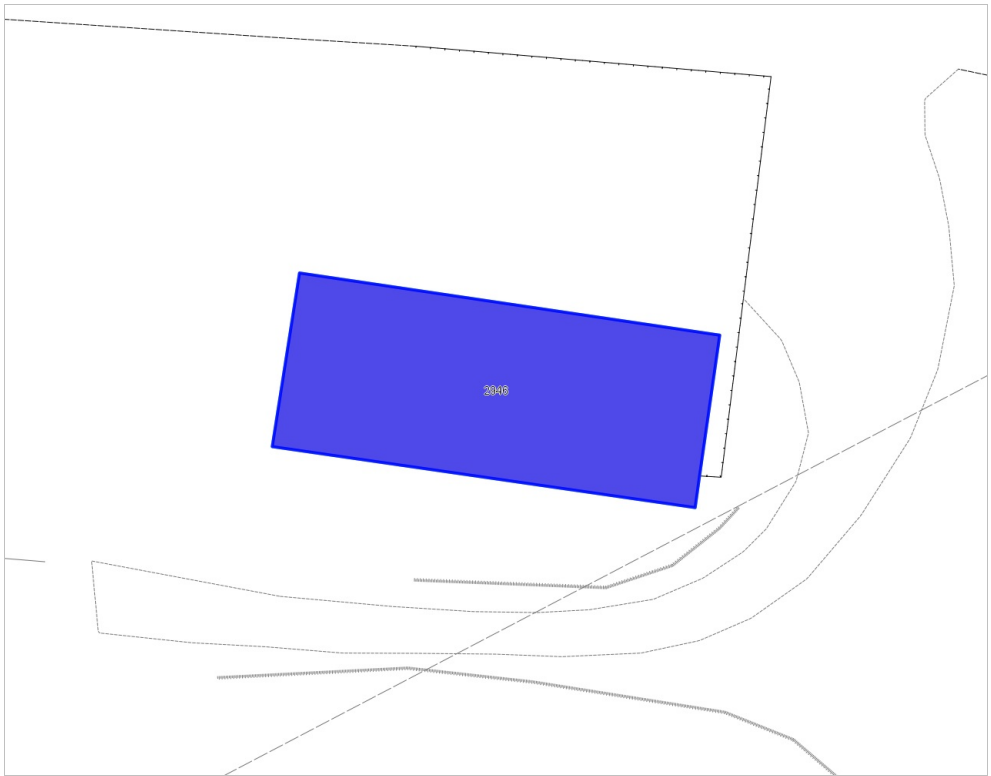


FOTO n° 4432 (edificio 5631)



FOTO n° 4433 (edificio 5631)

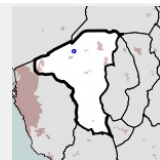


FOTO n° 4434 (edificio 5631)



Edifici associati alla Scheda:

ID 4225 | ID 4226 | ID 4227 | ID 4228



Informazioni sulla Scheda

- **Data rilevazione** 13/03/2022
- **Ambito** rurale
- **Località** Guasticce
- **Denominazione** Podere Paduletta
- **Tipologia insediativa** casa colonica/aggregato di case coloniche

Informazioni sull'Edificio 4225

Unità volumetriche dell'Edificio 4225

N°	Foglio	Particella	Superficie coperta CTR (m ²)	N° piani	Piani interrati	Mansarda
12617	3	173	6.29			

Funzioni d'uso

- **Usò prevalente:**
- **Usi standard:** residenziale
- **Usi presenti:** residenza

Tipologia edilizia

annesso (generico)

Informazioni sull'Edificio 4226

Unità volumetriche dell'Edificio 4226

N°	Foglio	Particella	Superficie coperta CTR (m ²)	N° piani	Piani interrati	Mansarda
2906	3	173	34			

Funzioni d'uso

- **Usò prevalente:**
- **Usi standard:** residenziale
- **Usi presenti:** residenza

Tipologia edilizia

annesso (generico)

Informazioni sull'Edificio 4227

Unità volumetriche dell'Edificio 4227

N°	Foglio	Particella	Superficie coperta CTR (m ²)	N° piani	Piani interrati	Mansarda
1196	3	173	136.33			
1205	3	173	100.77			

Funzioni d'uso

- **Usi prevalente:**
- **Usi standard:** agricolturale
- **Usi presenti:** residenza

**Tipologia edilizia
annesso (generico)****Informazioni sull'Edificio 4228****Unità volumetriche dell'Edificio 4228**

N°	Foglio	Particella	Superficie coperta CTR (m ²)	N° piani	Piani interrati	Mansarda
1213	3	173	89.13			
1216	3	173	61.99			
1218	3	173	215.9			
9011	3	173	27.61			
10458	3	173	37.73			
12179	3	173	17.43			

Funzioni d'uso

- **Usi prevalente:**
- **Usi standard:** agricolturale; residenziale
- **Usi presenti:** residenza

**Tipologia edilizia
casa isolata su lotto di matrice rurale****Rilievi fotografici**

FOTO n° 4435 (edificio 4225)



FOTO n° 4436 (edificio 4226)



FOTO n° 4441 (edificio 4227)



FOTO n° 4442 (edificio 4227)



FOTO n° 4437 (edificio 4228)



FOTO n° 4438 (edificio 4228)



FOTO n° 4439 (edificio 4228)

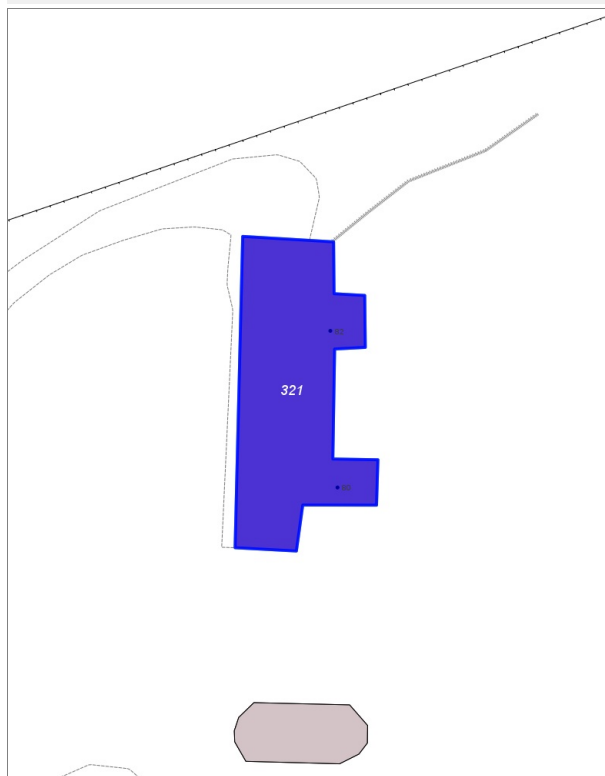
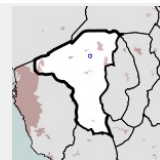


FOTO n° 4440 (edificio 4228)



Edifici associati alla Scheda:

ID 321



Informazioni sulla Scheda

- **Data rilevazione** 13/03/2022
- **Ambito** rurale
- **Località** Guasticce
- **Denominazione** Strada provinciale della Cerreta
- **Tipologia insediativa** edificio isolato su lotto
- **Note**
Non è stato possibile avere delle foto migliori perchè l'edificio è rinchiuso da siepi molto alte e dal cancello sulla strada pubblica

Informazioni sull'Edificio 321

Unità volumetriche dell'Edificio 321

N°	Foglio	Particella	Superficie coperta CTR (m²)	N° piani	Piani interrati	Mansarda
3540	46	364	245.33			

Funzioni d'uso

- **Usi prevalente:**
- **Usi standard:** residenziale
- **Usi presenti:** residenza servizi

Tipologia edilizia

casa isolata su lotto

Rilievi fotografici

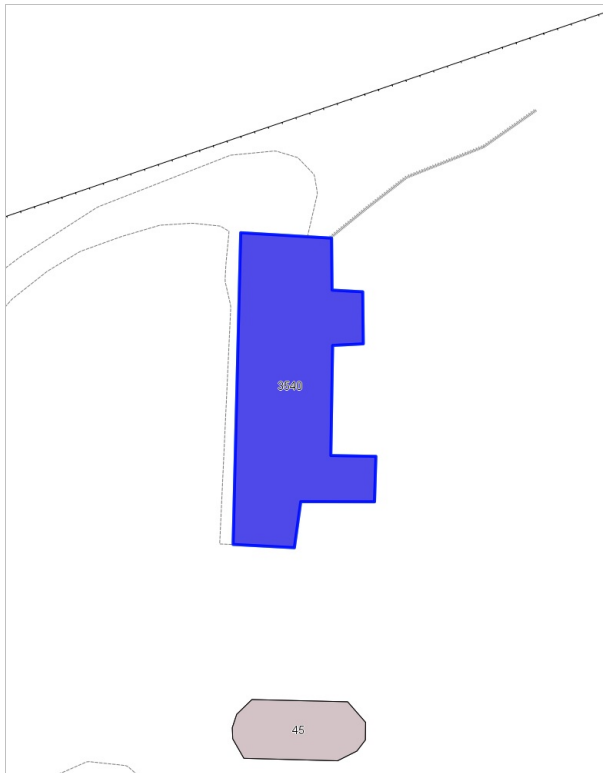
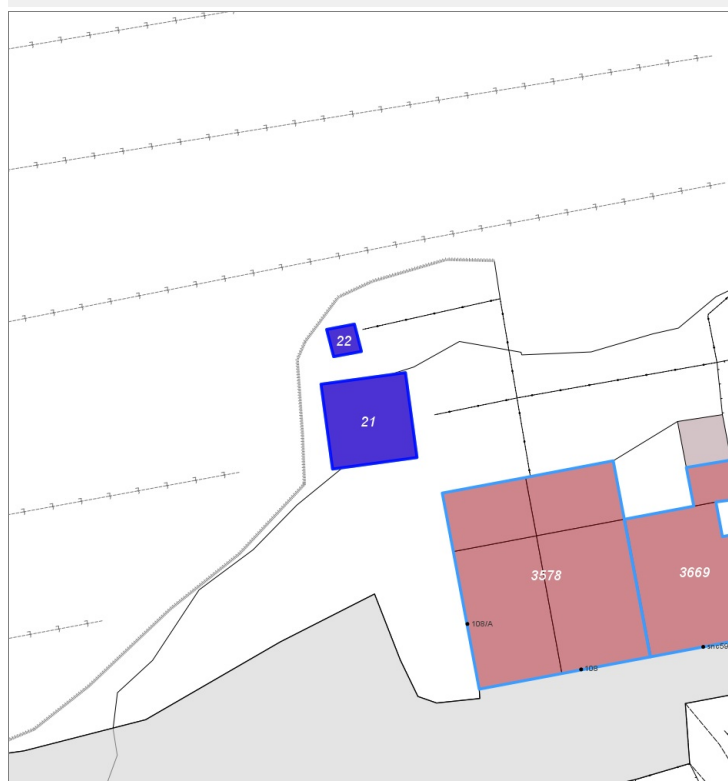
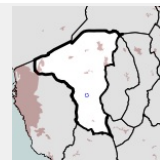


FOTO n° 4444 (edificio 321)



Edifici associati alla Scheda:

ID 21 | ID 22



Informazioni sulla Scheda

- **Data rilevazione** 13/03/2022
- **Ambito** rurale
- **Località** La Casa
- **Tipologia insediativa** edificio isolato su lotto

Informazioni sull'Edificio 21

Unità volumetriche dell'Edificio 21

N°	Foglio	Particella	Superficie coperta CTR (m ²)	N° piani	Piani interrati	Mansarda
6582	90	9	29.98			

Funzioni d'uso

- **Usò prevalente:**
- **Usi standard:** residenziale
- **Usi presenti:** altro

Tipologia edilizia

annesso (generico)

Informazioni sull'Edificio 22

Unità volumetriche dell'Edificio 22

N°	Foglio	Particella	Superficie coperta CTR (m ²)	N° piani	Piani interrati	Mansarda
13755	90	9	3.26			

Funzioni d'uso

- **Usò prevalente:**
- **Usi standard:** residenziale
- **Usi presenti:** altro

Tipologia edilizia

annesso - baracca

Rilievi fotografici

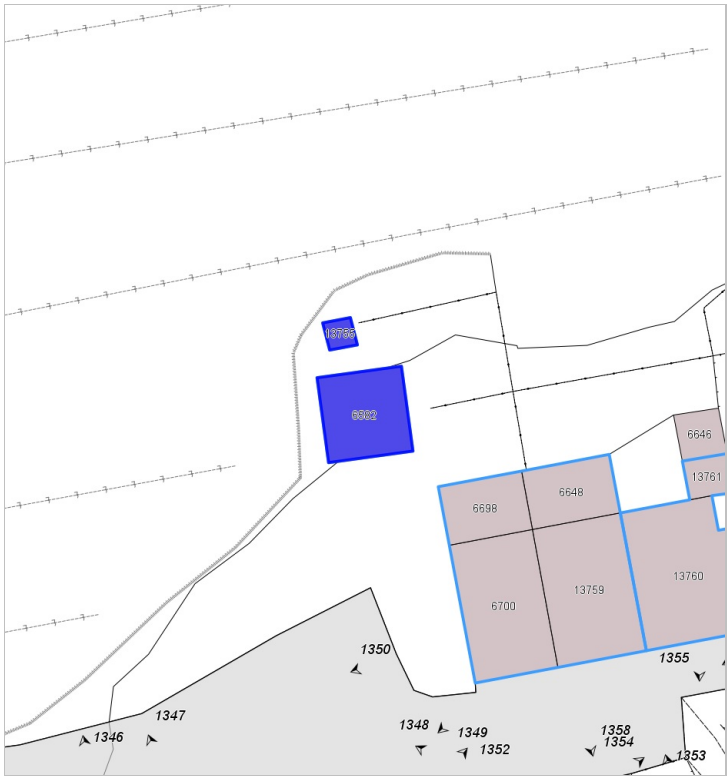


FOTO n° 4449 (edificio 21)

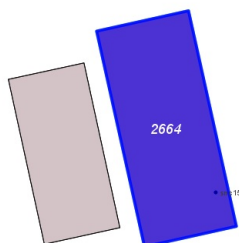
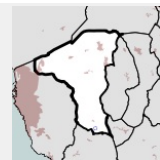


FOTO n° 4448 (edificio 22)



Edifici associati alla Scheda:

ID 2664



Informazioni sulla Scheda

- **Data rilevazione** 13/03/2022
- **Ambito** rurale
- **Località** Marmigliano
- **Denominazione** Colle Leccione
- **Tipologia insediativa** edificio isolato su lotto

Informazioni sull'Edificio 2664

Unità volumetriche dell'Edificio 2664

N°	Foglio	Particella	Superficie coperta CTR (m ²)	N° piani	Piani interrati	Mansarda
1311	112	99	117.04			

Funzioni d'uso

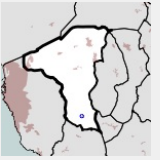
- **Usò prevalente:**
- **Usi standard:** residenziale
- **Usi presenti:** servizi

Tipologia edilizia

casa isolata su lotto

Edifici associati alla Scheda:

ID 2409 | ID 2410 | ID 2411 | ID 2412 | ID 2413 | ID 2414



Informazioni sulla Scheda

- **Data rilevazione** 13/03/2022
- **Ambito** urbano
- **Località** Colognole
- **Denominazione** Area sportiva di Colognole
- **Tipologia insediativa** insediamento specialistico

Informazioni sull'Edificio 2409

Unità volumetriche dell'Edificio 2409

N°	Foglio	Particella	Superficie coperta CTR (m ²)	N° piani	Piani interrati	Mansarda
13499	104	430	3.89			

Funzioni d'uso

- **Usò prevalente:**
- **Usi standard:** ricreativo
- **Usi presenti:** servizi

Tipologia edilizia

annesso (generico)

Informazioni sull'Edificio 2410

Unità volumetriche dell'Edificio 2410

N°	Foglio	Particella	Superficie coperta CTR (m ²)	N° piani	Piani interrati	Mansarda
13500	104	430	27.49			

Funzioni d'uso

- **Usò prevalente:**
- **Usi standard:** ricreativo
- **Usi presenti:** servizi

Tipologia edilizia

edificio specialistico - sportivo

Informazioni sull'Edificio 2411

Unità volumetriche dell'Edificio 2411

N°	Foglio	Particella	Superficie coperta CTR (m ²)	N° piani	Piani interrati	Mansarda
13498	104	430	10.54			

Funzioni d'uso

Tipologia edilizia

- **Usi prevalente:** edificio specialistico - sportivo
- **Usi standard:** ricreativo
- **Usi presenti:** servizi

Informazioni sull'Edificio 2412

Unità volumetriche dell'Edificio 2412

N°	Foglio	Particella	Superficie coperta CTR (m ²)	N° piani	Piani interrati	Mansarda
13501	104	430	12.6			

Funzioni d'uso

- **Usi prevalente:**
- **Usi standard:** ricreativo
- **Usi presenti:** servizi

Tipologia edilizia

edificio specialistico - sportivo

Informazioni sull'Edificio 2413

Unità volumetriche dell'Edificio 2413

N°	Foglio	Particella	Superficie coperta CTR (m ²)	N° piani	Piani interrati	Mansarda
13497	104	430	39.82			

Funzioni d'uso

- **Usi prevalente:**
- **Usi standard:** ricreativo
- **Usi presenti:** servizi

Tipologia edilizia

edificio specialistico - sportivo

Informazioni sull'Edificio 2414

Unità volumetriche dell'Edificio 2414

N°	Foglio	Particella	Superficie coperta CTR (m ²)	N° piani	Piani interrati	Mansarda
13496	104	430	6.12			

Funzioni d'uso

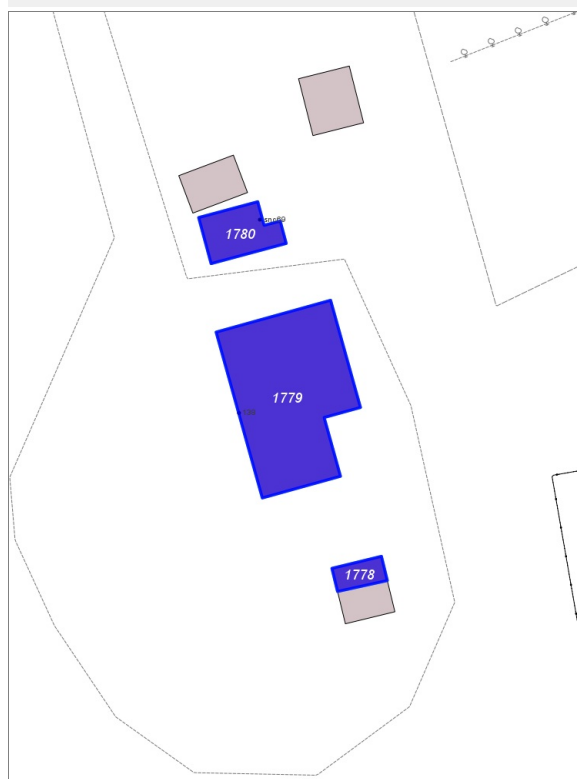
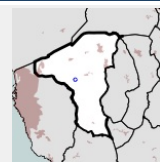
- **Usi prevalente:**
- **Usi standard:** ricreativo
- **Usi presenti:** servizi

Tipologia edilizia

edificio specialistico - sportivo

Edifici associati alla Scheda:

ID 1778 | ID 1779 | ID 1780



Informazioni sulla Scheda

- **Data rilevazione** 13/03/2022
- **Ambito** rurale
- **Località** Nugola
- **Denominazione** Bellavista
- **Tipologia insediativa** casa colonica/aggregato di case coloniche
- **Note**
le foto sono state riprese da google maps perchè la proprietà è chiusa con un cancello

Informazioni sull'Edificio 1778

Unità volumetriche dell'Edificio 1778

N°	Foglio	Particella	Superficie coperta CTR (m ²)	N° piani	Piani interrati	Mansarda
14219	62	34	13.81			

Funzioni d'uso

- **Usò prevalente:**
- **Usi standard:** strutture ricettive
- **Usi presenti:** residenza

Tipologia edilizia
annesso (generico)

Informazioni sull'Edificio 1779

Unità volumetriche dell'Edificio 1779

N°	Foglio	Particella	Superficie coperta CTR (m ²)	N° piani	Piani interrati	Mansarda
3578	62	34	202.08			

Funzioni d'uso

- **Usò prevalente:**
- **Usi standard:** strutture ricettive
- **Usi presenti:** residenza

Tipologia edilizia
casa isolata su lotto di matrice rurale

Informazioni sull'Edificio 1780

Unità volumetriche dell'Edificio 1780

N°	Foglio	Particella	Superficie coperta CTR (m ²)	N° piani	Piani interrati	Mansarda
14220	62	34	36.74			

Funzioni d'uso

- **Usso prevalente:**
- **Usi standard:** strutture ricettive
- **Usi presenti:** residenza

Tipologia edilizia annesso (generico)

Rilievi fotografici



FOTO n° 4450 (edificio 1779)

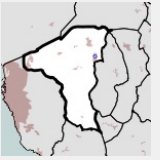


FOTO n° 4451 (edificio 1779)



Edifici associati alla Scheda:

ID 268 ID 4098



Informazioni sulla Scheda

- **Data rilevazione** 19/03/2022
- **Ambito** urbano
- **Località** Collesalveti
- **Denominazione** Via Roma
- **Tipologia insediativa** lineare lungo strada

Informazioni sull'Edificio 268

Unità volumetriche dell'Edificio 268

N°	Foglio	Particella	Superficie coperta CTR (m²)	N° piani	Piani interrati	Mansarda
4963	52	7	15.01			
4964	52	7	29.99			
4965	52	7	69.91			

Funzioni d'uso

- **Usò prevalente:**
- **Usi standard:** residenziale
- **Usi presenti:** residenza

Tipologia edilizia
edificio a schiera

Informazioni sull'Edificio 4098

Unità volumetriche dell'Edificio 4098

N°	Foglio	Particella	Superficie coperta CTR (m²)	N° piani	Piani interrati	Mansarda
15174	52	1096	11.38			

Funzioni d'uso

- **Usò prevalente:**
- **Usi standard:** residenziale
- **Usi presenti:** residenza

Tipologia edilizia
annesso (generico)

Rilievi fotografici



FOTO n° 2450 (edificio 268)



FOTO n° 2451 (edificio 268)

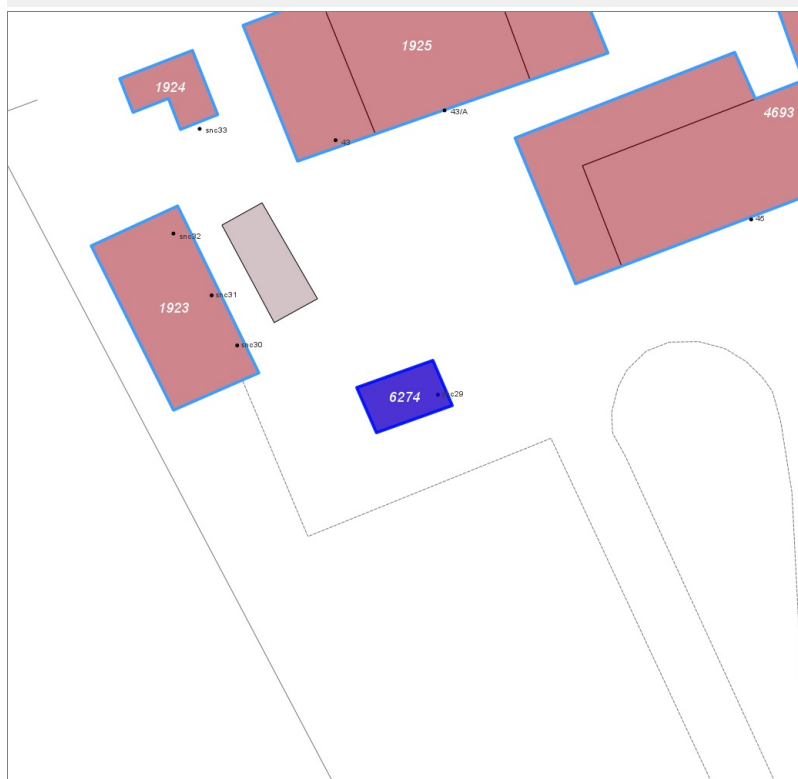
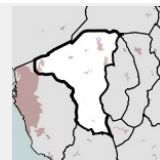


FOTO n° 4641 (edificio 268)



Edifici associati alla Scheda:

ID 6274



Informazioni sulla Scheda

- **Data rilevazione** 12/04/2022
- **Ambito** rurale
- **Località** Vicarello
- **Tipologia insediativa** edificio isolato su lotto

Informazioni sull'Edificio 6274

Unità volumetriche dell'Edificio 6274

N°	Foglio	Particella	Superficie coperta CTR (m ²)	N° piani	Piani interrati	Mansarda
120	19	282	13.04			

Funzioni d'uso

- **Usò prevalente:**
- **Usi standard:** residenziale
- **Usi presenti:** altro

Tipologia edilizia
annesso (generico)

Rilievi fotografici



FOTO n° 4467 (edificio 6274)

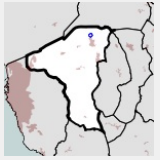


FOTO n° 4470 (edificio 6274)



Edifici associati alla Scheda:

ID 1923 | ID 1924 | ID 1925 | ID 2478 | ID 4693



Informazioni sulla Scheda

- **Data rilevazione** 12/04/2022
- **Ambito** rurale
- **Località** Vicarello
- **Tipologia insediativa** casa colonica/aggregato di case coloniche

Informazioni sull'Edificio 1923

Unità volumetriche dell'Edificio 1923

N°	Foglio	Particella	Superficie coperta CTR (m ²)	N° piani	Piani interrati	Mansarda
117	19	223	57.29			

Funzioni d'uso

- **Usò prevalente:**
- **Usi standard:** residenziale
- **Usi presenti:** residenza

Tipologia edilizia

annesso (generico)

Informazioni sull'Edificio 1924

Unità volumetriche dell'Edificio 1924

N°	Foglio	Particella	Superficie coperta CTR (m ²)	N° piani	Piani interrati	Mansarda
12235	19	223	13.65			

Funzioni d'uso

- **Usò prevalente:**
- **Usi standard:** residenziale
- **Usi presenti:** residenza

Tipologia edilizia

annesso (generico)

Informazioni sull'Edificio 1925

Unità volumetriche dell'Edificio 1925

N°	Foglio	Particella	Superficie coperta CTR (m ²)	N° piani	Piani interrati	Mansarda
112	19	223	82.5			
113	19	223	27.61			
114	19	223	39.87			

Funzioni d'uso

- **Usi prevalente:**
- **Usi standard:** residenziale
- **Usi presenti:** residenza

Tipologia edilizia
annesso (generico)

Informazioni sull'Edificio 2478
Unità volumetriche dell'Edificio 2478

N°	Foglio	Particella	Superficie coperta CTR (m²)	N° piani	Piani interrati	Mansarda
43	19	223	13.18			
44	19	223	52.71			

Funzioni d'uso

- **Usi prevalente:**
- **Usi standard:** residenziale
- **Usi presenti:**

Tipologia edilizia
annesso (generico)

Informazioni sull'Edificio 4693
Unità volumetriche dell'Edificio 4693

N°	Foglio	Particella	Superficie coperta CTR (m²)	N° piani	Piani interrati	Mansarda
111	19	223	190.32			
115	19	223	57.28			
12236	19	223	10.96			
12237	19	223	3.84			

Funzioni d'uso

- **Usi prevalente:** residenziale
- **Usi standard:** residenziale
- **Usi presenti:**

Tipologia edilizia
casa isolata su lotto di matrice rurale

Rilievi fotografici


FOTO n° 4468 (edificio 1923)



FOTO n° 3022 (edificio 1925)



FOTO n° 4469 (edificio 1925)



FOTO n° 4474 (edificio 2478)



FOTO n° 4466 (edificio 4693)



FOTO n° 3021 (edificio 4693)



FOTO n° 4471 (edificio 4693)



FOTO n° 4472 (edificio 4693)

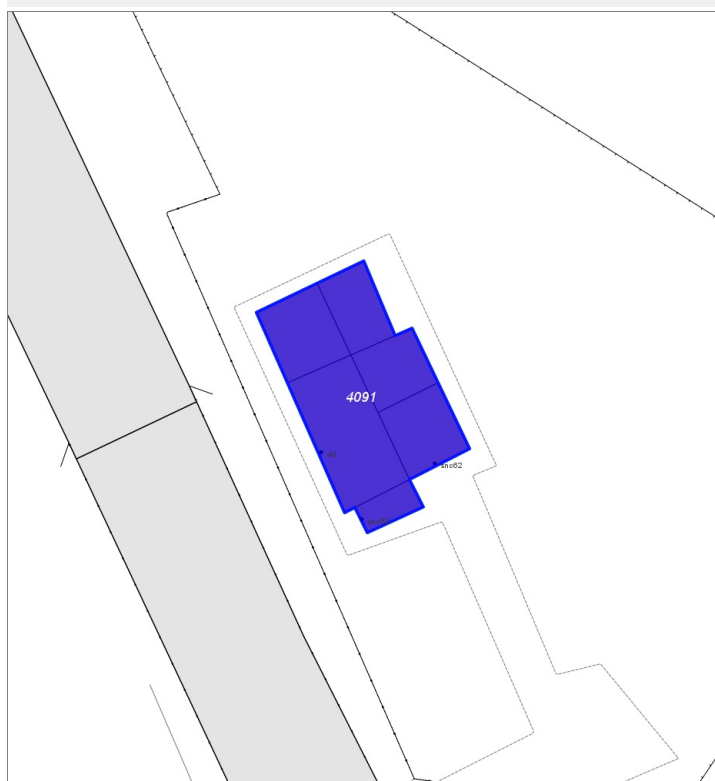
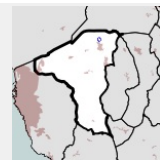


FOTO n° 4473 (edificio 4693)



Edifici associati alla Scheda:

ID 4091



Informazioni sulla Scheda

- **Data rilevazione** 12/04/2022
- **Ambito** rurale
- **Località** Vicarello
- **Tipologia insediativa** edificio isolato su lotto
- **Note**
Non è stato possibile scattare più foto all'edificio visto che sulla strada pubblica è presente un cancello chiuso

Informazioni sull'Edificio 4091

Unità volumetriche dell'Edificio 4091

N°	Foglio	Particella	Superficie coperta CTR (m ²)	N° piani	Piani interrati	Mansarda
118	19	70	26.06			
119	19	70	34.72			
121	19	70	26.96			
122	19	70	64.53			
123	19	70	32.19			
124	19	70	11.78			

Funzioni d'uso

- **Usò prevalente:**
- **Usi standard:** residenziale
- **Usi presenti:** residenza

Tipologia edilizia

casa isolata su lotto

Rilievi fotografici



FOTO n° 4475 (edificio 4091)

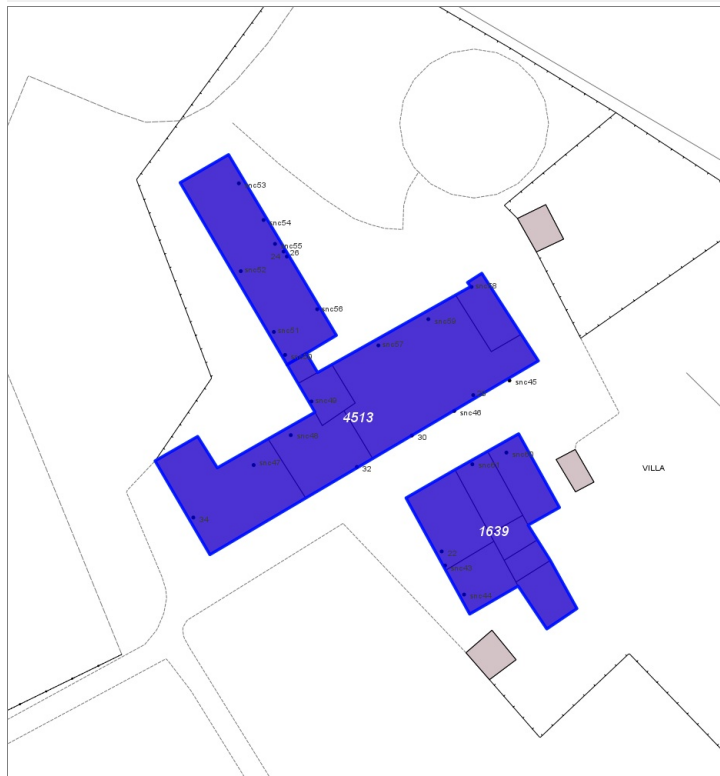
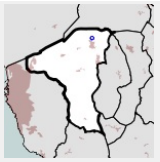


FOTO n° 3020 (edificio 4091)



Edifici associati alla Scheda:

ID 1639 | ID 4268 | ID 4513



Informazioni sulla Scheda

- **Data rilevazione** 12/04/2022
- **Ambito** rurale
- **Località** Vicarello
- **Denominazione** Villa Marcacci
- **Tipologia insediativa** casa colonica/aggregato di case coloniche

Informazioni sull'Edificio 1639

Unità volumetriche dell'Edificio 1639

N°	Foglio	Particella	Superficie coperta CTR (m ²)	N° piani	Piani interrati	Mansarda
134	19	322	85.42			
135	19	322	52.24			
136			39.62			
10036	19	322	50.67			
12260			55.8			
12261	19	322	18.03			
12262			20.73			

Funzioni d'uso

- **Usi prevalente:**
- **Usi standard:**
- **Usi presenti:** residenza

Informazioni sull'Edificio 4268

Unità volumetriche dell'Edificio 4268

N°	Foglio	Particella	Superficie coperta CTR (m ²)	N° piani	Piani interrati	Mansarda
125	19	321	220.85			

Funzioni d'uso

- **Usi prevalente:**
- **Usi standard:**
- **Usi presenti:** residenza

Informazioni sull'Edificio 4513

Unità volumetriche dell'Edificio 4513

N°	Foglio	Particella	Superficie coperta CTR (m ²)	N° piani	Piani interrati	Mansarda
127	19	351	43.79			
128	19	351	299.11			
130	19	351	33.78			
132	19	78	177.98			
12259	19	79	94.22			
12263			9.12			

Funzioni d'uso

- **Usi prevalente:**
- **Usi standard:**
- **Usi presenti:** residenza

Rilievi fotografici

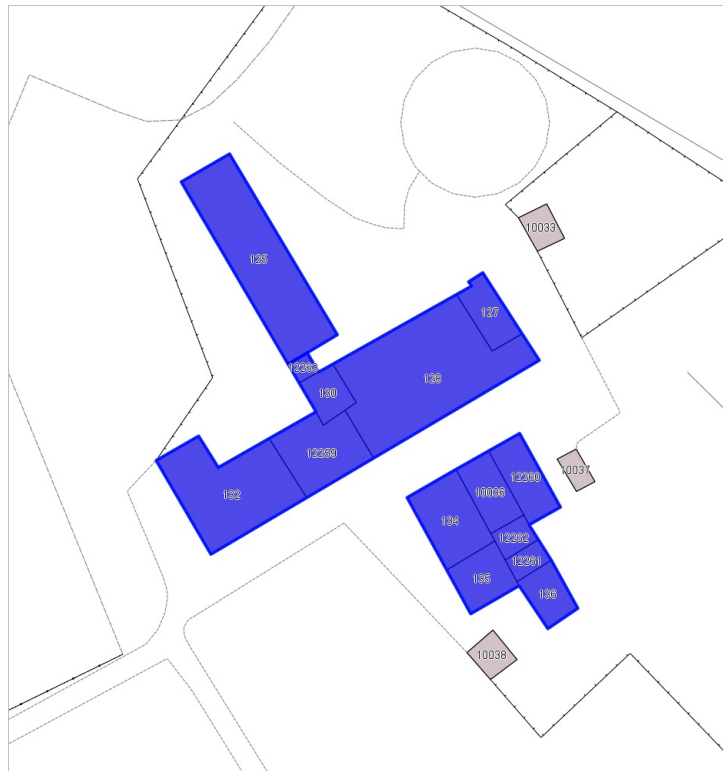


FOTO n° 4476 (edificio 1639)



FOTO n° 3014 (edificio 1639)



FOTO n° 3017 (edificio 4268)



FOTO n° 4477 (edificio 4513)



FOTO n° 3016 (edificio 4513)

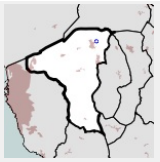


FOTO n° 4478 (edificio 4513)



Edifici associati alla Scheda:

ID 6002 | ID 6003 | ID 6004



Informazioni sulla Scheda

- **Data rilevazione** 12/04/2022
- **Ambito** rurale
- **Località** Vicarello
- **Tipologia insediativa** edificio isolato su lotto

Informazioni sull'Edificio 6002

Unità volumetriche dell'Edificio 6002

N°	Foglio	Particella	Superficie coperta CTR (m ²)	N° piani	Piani interrati	Mansarda
1	22	1430	83.76			

Funzioni d'uso

- **Usò prevalente:** residenziale
- **Usi standard:** residenziale
- **Usi presenti:** residenza

Tipologia edilizia

annesso (generico)

Informazioni sull'Edificio 6003

Unità volumetriche dell'Edificio 6003

N°	Foglio	Particella	Superficie coperta CTR (m ²)	N° piani	Piani interrati	Mansarda
443	22	1430	22.59			

Funzioni d'uso

- **Usò prevalente:**
- **Usi standard:** residenziale
- **Usi presenti:** residenza

Tipologia edilizia

annesso - baracca

Informazioni sull'Edificio 6004

Unità volumetriche dell'Edificio 6004

N°	Foglio	Particella	Superficie coperta CTR (m ²)	N° piani	Piani interrati	Mansarda
445	22	1430	51.09			
446	22	1430	28.19			

Funzioni d'uso

Tipologia edilizia

- **Usi prevalente:**
- **Usi standard:** residenziale
- **Usi presenti:** residenza

casa isolata su lotto

Rilievi fotografici



FOTO n° 2824 (edificio 6002)




FOTO n° 4479 (edificio 6002)



FOTO n° 4483 (edificio 6003)



FOTO n° 4480 (edificio 6004)



FOTO n° 4481 (edificio 6004)



FOTO n° 4482 (edificio 6004)

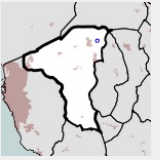


Edifici associati alla Scheda:

ID 3781 | ID 3782 | ID 3783

Edificati Minori associati alla Scheda:

ID 49



Informazioni sulla Scheda

- **Data rilevazione** 12/04/2022
- **Ambito** rurale
- **Località** Vicarello
- **Denominazione** Guincerì
- **Tipologia insediativa** edificio isolato su lotto

Informazioni sull'Edificio 3781

Unità volumetriche dell'Edificio 3781

N°	Foglio	Particella	Superficie coperta CTR (m²)	N° piani	Piani interrati	Mansarda
1093	23	223	243.66			

Funzioni d'uso

- **Usò prevalente:**
- **Usi standard:** residenziale
- **Usi presenti:** residenza

Tipologia edilizia

casa isolata su lotto di matrice rurale

Informazioni sull'Edificio 3782

Unità volumetriche dell'Edificio 3782

N°	Foglio	Particella	Superficie coperta CTR (m²)	N° piani	Piani interrati	Mansarda
7690	23	223	11.49			

Funzioni d'uso

- **Usò prevalente:**
- **Usi standard:** residenziale
- **Usi presenti:** residenza

Tipologia edilizia

annesso (generico)

Informazioni sull'Edificio 3783

Unità volumetriche dell'Edificio 3783

N°	Foglio	Particella	Superficie coperta CTR (m²)	N° piani	Piani interrati	Mansarda
1898	23	223	58.84			

Funzioni d'uso

Tipologia edilizia

- **Usò prevalente:** annesso (generico)
- **Usi standard:** agricolturale; residenziale
- **Usi presenti:** residenza

Informazioni sull'Edificato Minore 49

Unità volumetriche dell'Edificato Minore 49

N°	Foglio	Particella	Superficie coperta CTR (m²)	N° piani	Piani interrati	Mansarda
7688			95.19			
7691			67.06			

Tipo

baracca, manufatto precario

Rilievi fotografici



FOTO n° 4484 (edificio 3781)



FOTO n° 4485 (edificio 3781)



FOTO n° 4487 (edificio 3782)



FOTO n° 4486 (edificio 3783)

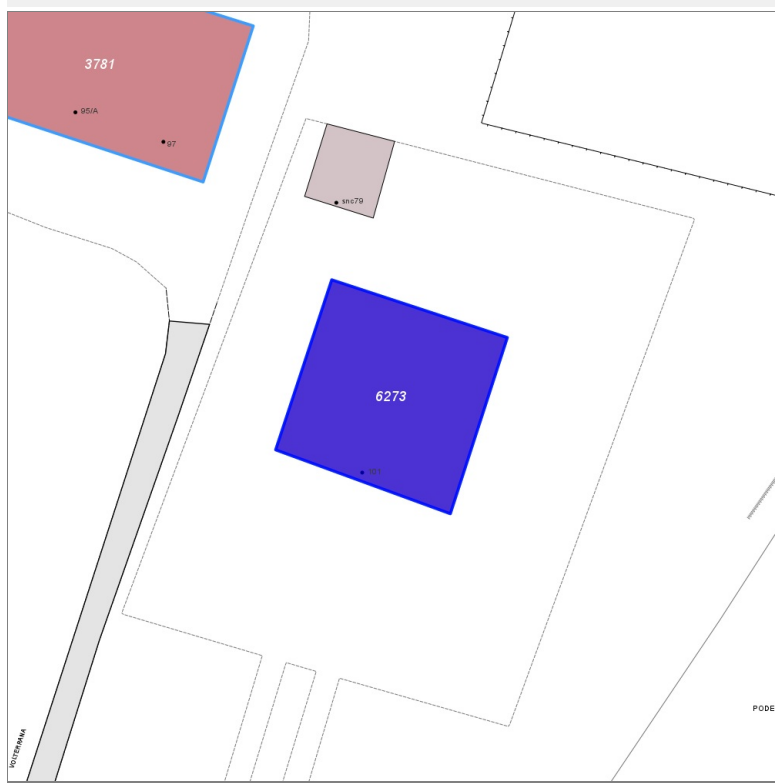
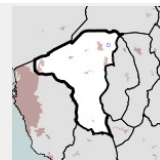


FOTO n° 4488 (edificato minore 49)



Edifici associati alla Scheda:

ID 6273



Informazioni sulla Scheda

- **Data rilevazione** 12/04/2022
- **Ambito** rurale
- **Località** Vicarello
- **Denominazione** Podere Guincerì
- **Tipologia insediativa** edificio isolato su lotto

Informazioni sull'Edificio 6273

Unità volumetriche dell'Edificio 6273

N°	Foglio	Particella	Superficie coperta CTR (m²)	N° piani	Piani interrati	Mansarda
1928	23	22	188.67			

Funzioni d'uso

- **Usò prevalente:**
- **Usi standard:** residenziale
- **Usi presenti:** residenza

Tipologia edilizia

casa isolata su lotto

Rilievi fotografici

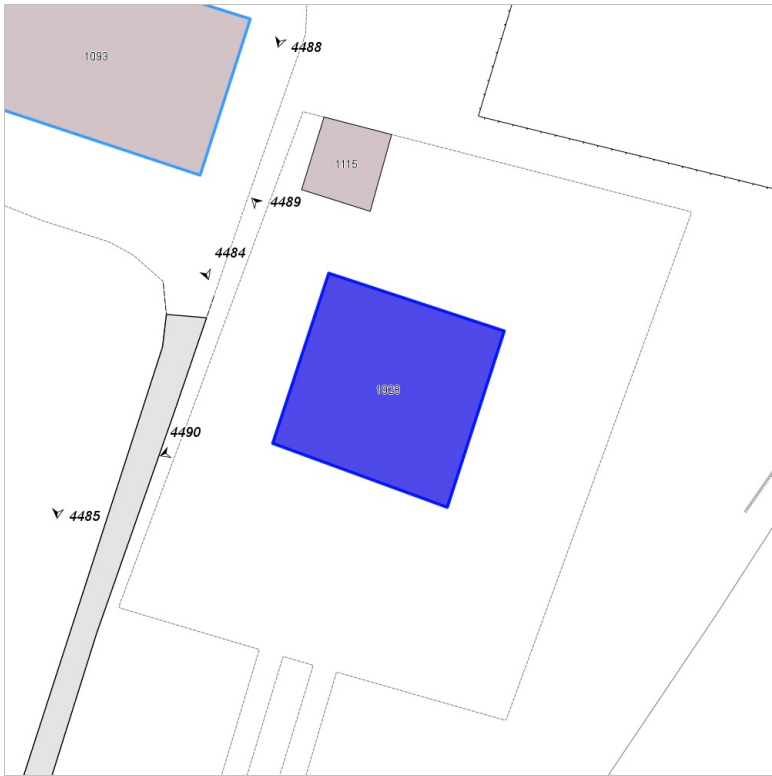


FOTO n° 4489 (edificio 6273)



FOTO n° 4490 (edificio 6273)

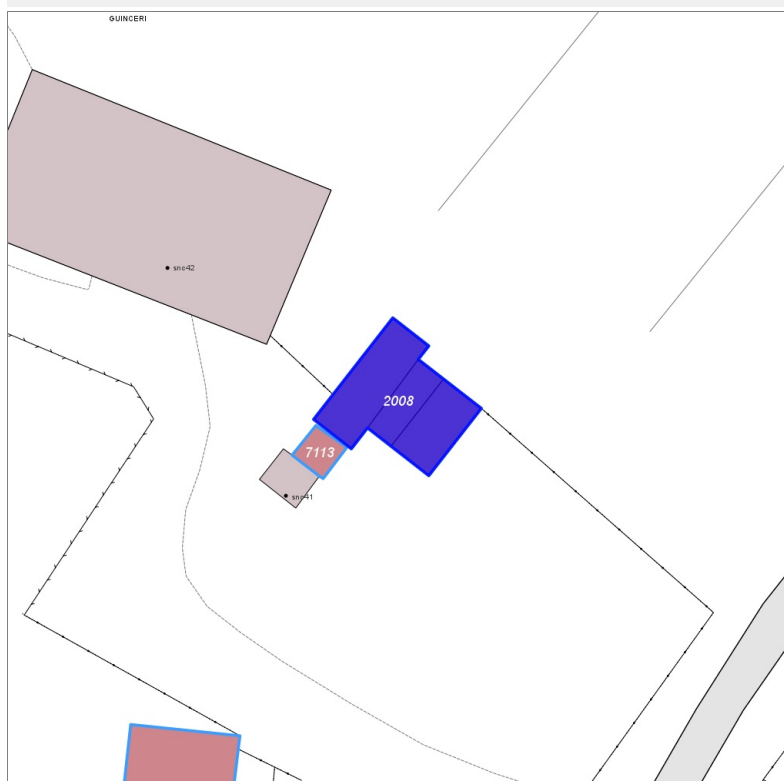
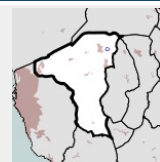


FOTO n° 4491 (edificio 6273)



Edifici associati alla Scheda:

ID 2008



Informazioni sulla Scheda

- **Data rilevazione** 12/04/2022
- **Ambito** rurale
- **Località** Vicarello
- **Denominazione** Guinceri
- **Tipologia insediativa** edificio isolato su lotto

Informazioni sull'Edificio 2008

Unità volumetriche dell'Edificio 2008

N°	Foglio	Particella	Superficie coperta CTR (m ²)	N° piani	Piani interrati	Mansarda
1134	23	217	25.84			
12453			11.31			
12454	23	218	17.52			

Funzioni d'uso

- **Uso prevalente:**
- **Usi standard:**
- **Usi presenti:** altro

Rilievi fotografici



FOTO n° 4492 (edificio 2008)

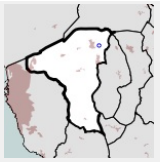


FOTO n° 4493 (edificio 2008)



Edifici associati alla Scheda:

ID 5027 | ID 5028 | ID 5029



Informazioni sulla Scheda

- **Data rilevazione** 12/04/2022
- **Ambito** rurale
- **Località** Guinceri
- **Tipologia insediativa** edificio isolato su lotto

Informazioni sull'Edificio 5027

Unità volumetriche dell'Edificio 5027

N°	Foglio	Particella	Superficie coperta CTR (m ²)	N° piani	Piani interrati	Mansarda
12460	23	69	4.59			

Funzioni d'uso

- **Usò prevalente:**
- **Usi standard:** residenziale
- **Usi presenti:** residenza

Tipologia edilizia

edificio specialistico (generico)

Informazioni sull'Edificio 5028

Unità volumetriche dell'Edificio 5028

N°	Foglio	Particella	Superficie coperta CTR (m ²)	N° piani	Piani interrati	Mansarda
1156	23	69	528.39			
1165	23	69	36.08			
2273	23	69	24.81			

Funzioni d'uso

- **Usò prevalente:** residenziale
- **Usi standard:**
- **Usi presenti:** residenza

Tipologia edilizia

edificio a schiera

Informazioni sull'Edificio 5029

Unità volumetriche dell'Edificio 5029

N°	Foglio	Particella	Superficie coperta CTR (m ²)	N° piani	Piani interrati	Mansarda
1147	23	69	104.53			
1149			25.49			

Funzioni d'uso

- **Usò prevalente:**
- **Usi standard:** residenziale
- **Usi presenti:** residenza

Tipologia edilizia casa isolata su lotto

Rilievi fotografici

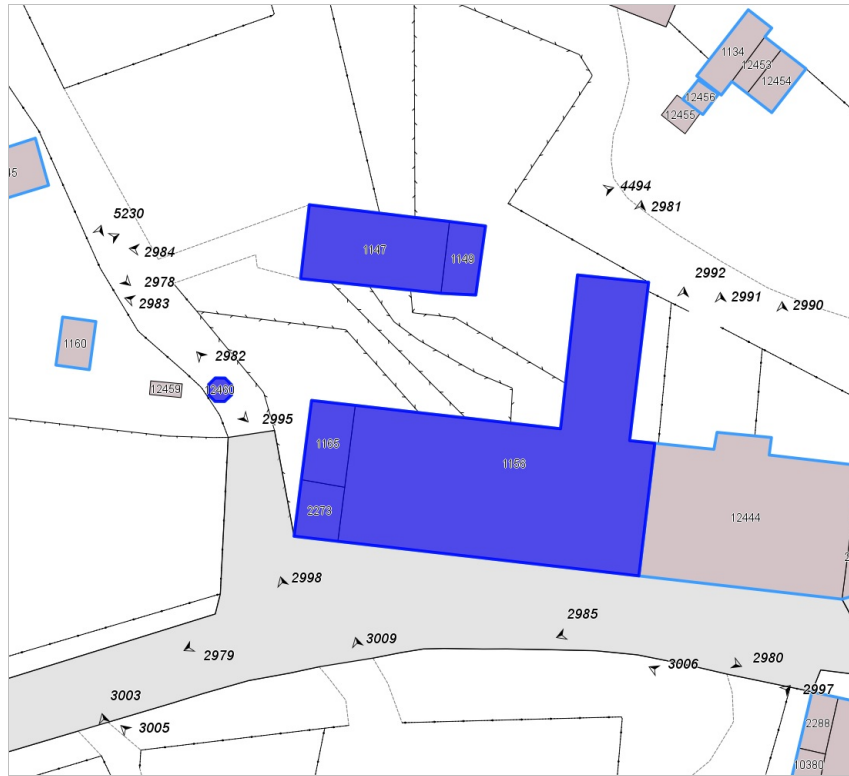


FOTO n° 2995 (edificio 5027)



FOTO n° 2979 (edificio 5028)



FOTO n° 2980 (edificio 5028)



FOTO n° 2981 (edificio 5028)



FOTO n° 2982 (edificio 5028)



FOTO n° 2983 (edificio 5028)



FOTO n° 2984 (edificio 5029)

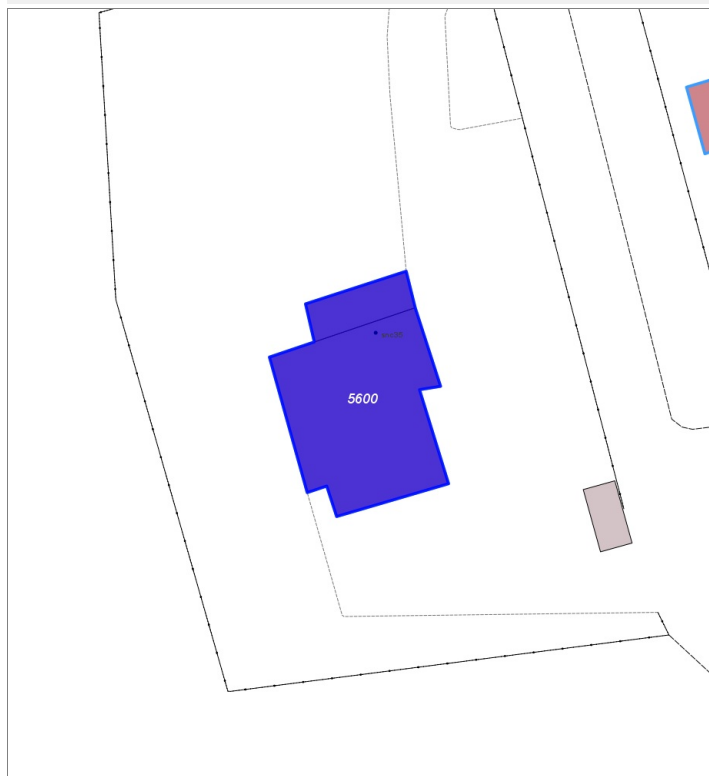
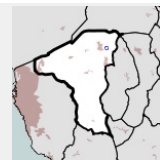


FOTO n° 4494 (edificio 5029)



Edifici associati alla Scheda:

ID 5600



Informazioni sulla Scheda

- **Data rilevazione** 12/04/2022
- **Ambito** rurale
- **Località** Vicarello
- **Denominazione** Guincerì
- **Tipologia insediativa** edificio isolato su lotto

Informazioni sull'Edificio 5600

Unità volumetriche dell'Edificio 5600

N°	Foglio	Particella	Superficie coperta CTR (m ²)	N° piani	Piani interrati	Mansarda
2345	23	186	144.87			
10384	23	186	23.71			

Funzioni d'uso

- **Usò prevalente:** residenziale
- **Usi standard:** residenziale
- **Usi presenti:** produttivo agricolo

Tipologia edilizia

casa isolata su lotto

Rilievi fotografici

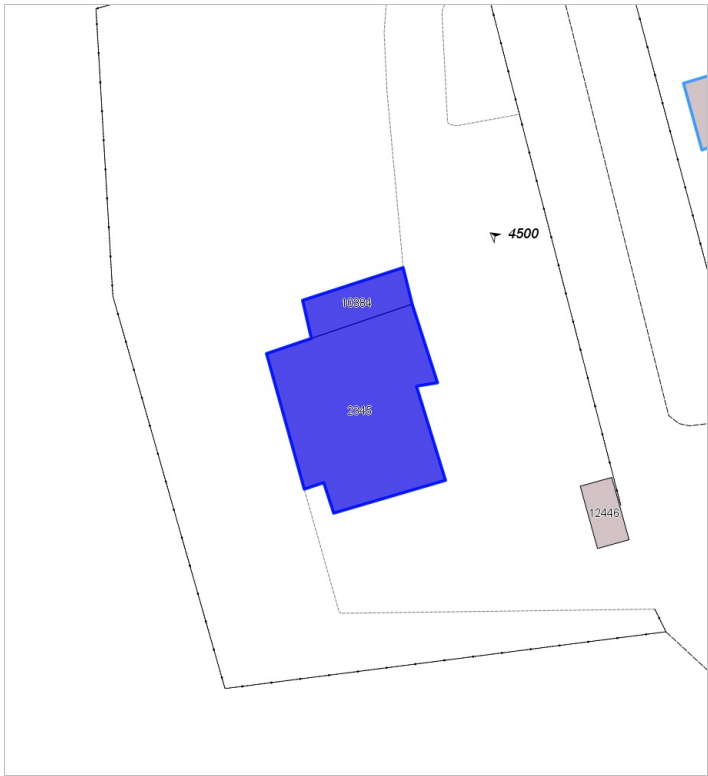
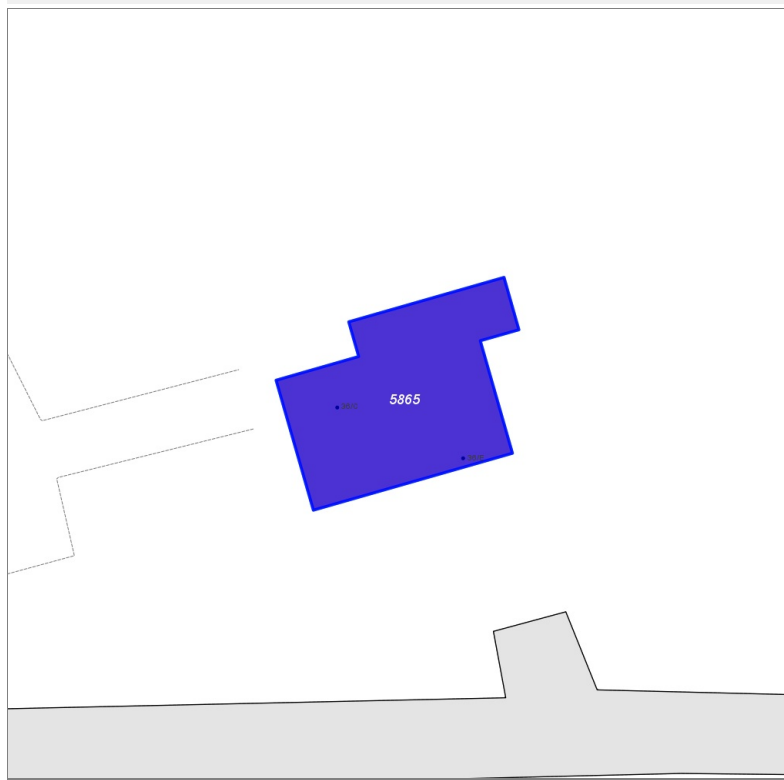
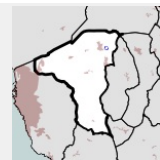


FOTO n° 4495 (edificio 5600)



Edifici associati alla Scheda:

ID 5865



Informazioni sulla Scheda

- **Data rilevazione** 12/04/2022
- **Ambito** rurale
- **Località** Vicarello
- **Denominazione** Guincerì
- **Tipologia insediativa** edificio isolato su lotto

Informazioni sull'Edificio 5865

Unità volumetriche dell'Edificio 5865

N°	Foglio	Particella	Superficie coperta CTR (m ²)	N° piani	Piani interrati	Mansarda
12452	23	231	192.54			

Funzioni d'uso

- **Usò prevalente:** residenziale
- **Usi standard:** residenziale
- **Usi presenti:** residenza

Tipologia edilizia

casa isolata su lotto

Rilievi fotografici

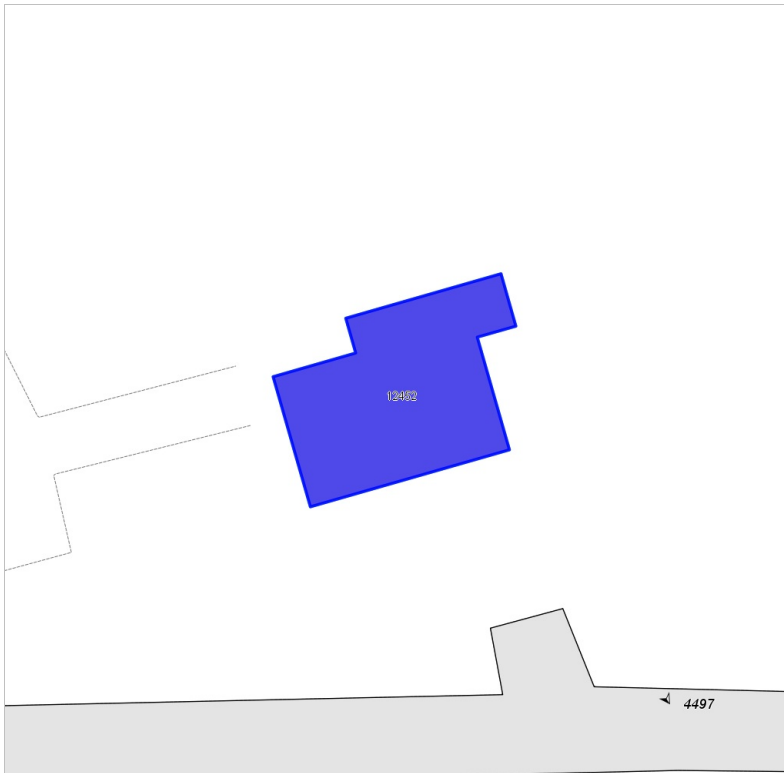


FOTO n° 3001 (edificio 5865)



FOTO n° 3002 (edificio 5865)



FOTO n° 4496 (edificio 5865)

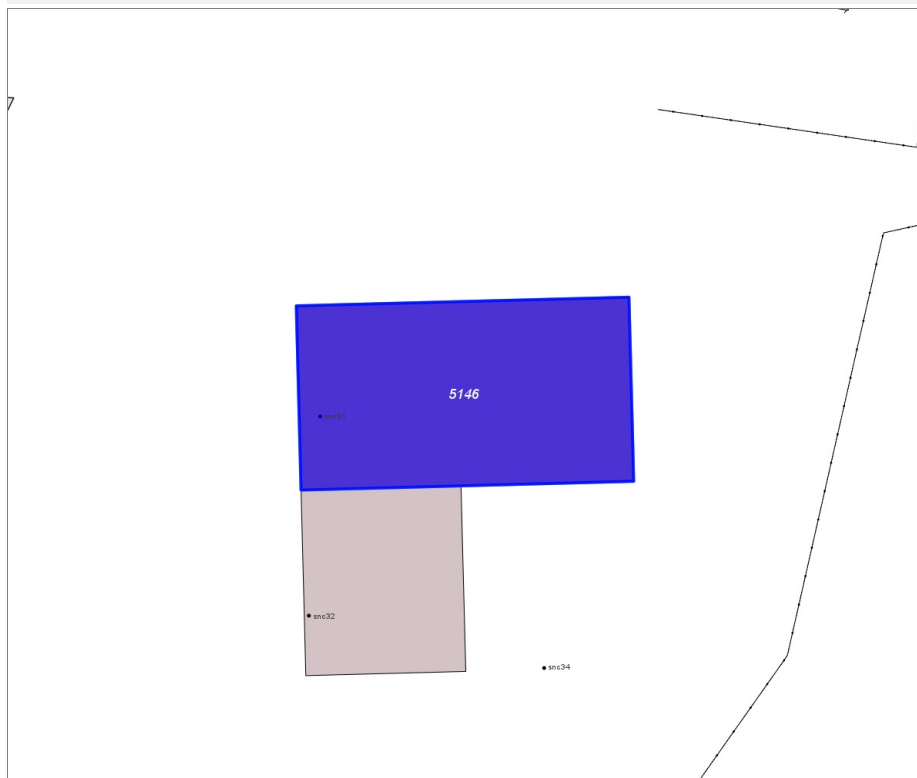
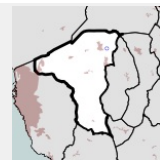


FOTO n° 4497 (edificio 5865)



Edifici associati alla Scheda:

ID 5146



Informazioni sulla Scheda

- **Data rilevazione** 12/04/2022
- **Ambito** rurale
- **Località** Vicarello
- **Denominazione** Guincerì
- **Tipologia insediativa** insediamento specialistico

Informazioni sull'Edificio 5146

Unità volumetriche dell'Edificio 5146

N°	Foglio	Particella	Superficie coperta CTR (m ²)	N° piani	Piani interrati	Mansarda
12450	23	239	295.51			

Funzioni d'uso

- **Usò prevalente:**
- **Usi standard:** agricolturale
- **Usi presenti:** produttivo agricolo

Tipologia edilizia

edificio specialistico (generico)

Rilievi fotografici

4. 4501

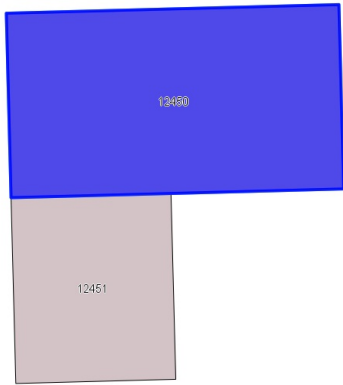


FOTO n° 4498 (edificio 5146)

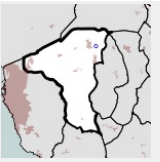


FOTO n° 4499 (edificio 5146)



Edifici associati alla Scheda:

ID 4679 | ID 4680



Informazioni sulla Scheda

- **Data rilevazione** 14/04/2022
- **Ambito** rurale
- **Località** Guinceri
- **Tipologia insediativa** casa colonica/aggregato di case coloniche
- **Note**
Le foto sono riprese da google maps perchè la proprietà ha un cancello chiuso sulla strada pubblica

Informazioni sull'Edificio 4679

Unità volumetriche dell'Edificio 4679

N°	Foglio	Particella	Superficie coperta CTR (m²)	N° piani	Piani interrati	Mansarda
2375	23	209	64.92			

Funzioni d'uso

- **Usò prevalente:**
- **Usi standard:** strutture ricettive
- **Usi presenti:** residenza produttivo agricolo

Tipologia edilizia
annesso (generico)

Informazioni sull'Edificio 4680

Unità volumetriche dell'Edificio 4680

N°	Foglio	Particella	Superficie coperta CTR (m²)	N° piani	Piani interrati	Mansarda
2368	23	209	190.4			
2383			152.82			
12449			67.55			

Funzioni d'uso

- **Usò prevalente:**
- **Usi standard:** strutture ricettive
- **Usi presenti:** residenza produttivo agricolo

Tipologia edilizia
casa isolata su lotto di matrice rurale

Rilievi fotografici



FOTO n° 5233 (edificio 4679)



FOTO n° 4500 (edificio 4680)

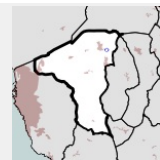


FOTO n° 4501 (edificio 4680)



Edifici associati alla Scheda:

ID 6746



Informazioni sulla Scheda

- **Data rilevazione** 14/04/2022
- **Ambito** rurale
- **Località** Vicarello
- **Denominazione** Il Tavolone
- **Tipologia insediativa** edificio isolato su lotto

Informazioni sull'Edificio 6746

Unità volumetriche dell'Edificio 6746

N°	Foglio	Particella	Superficie coperta CTR (m²)	N° piani	Piani interrati	Mansarda
1583	35	88	21.54			
1591	35	88	101.09			

Funzioni d'uso

- **Usò prevalente:**
- **Usi standard:**
- **Usi presenti:** residenza

Tipologia edilizia

casa isolata su lotto

Rilievi fotografici



FOTO n° 4502 (edificio 6746)

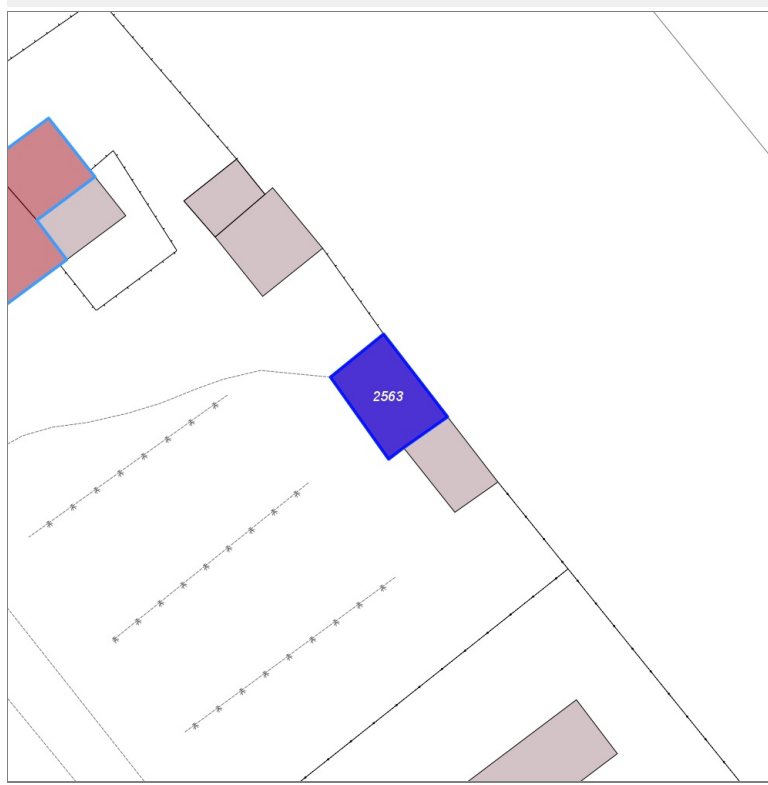
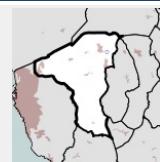


FOTO n° 4503 (edificio 6746)



Edifici associati alla Scheda:

ID 2563



Informazioni sulla Scheda

- **Data rilevazione** 14/04/2022
- **Ambito** rurale
- **Località** Vicarello
- **Denominazione** Il Tavolone
- **Tipologia insediativa** edificio isolato su lotto

Informazioni sull'Edificio 2563

Unità volumetriche dell'Edificio 2563

N°	Foglio	Particella	Superficie coperta CTR (m²)	N° piani	Piani interrati	Mansarda
2781	35	269	27,81			

Funzioni d'uso

- **Usò prevalente:**
- **Usi standard:**
- **Usi presenti:** altro

Tipologia edilizia
annesso (generico)

Rilievi fotografici

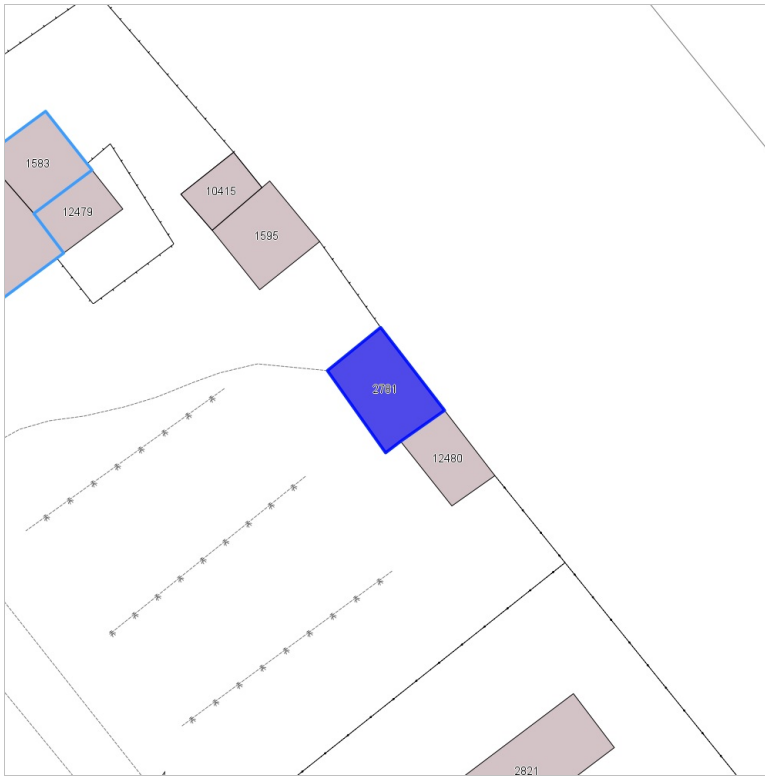
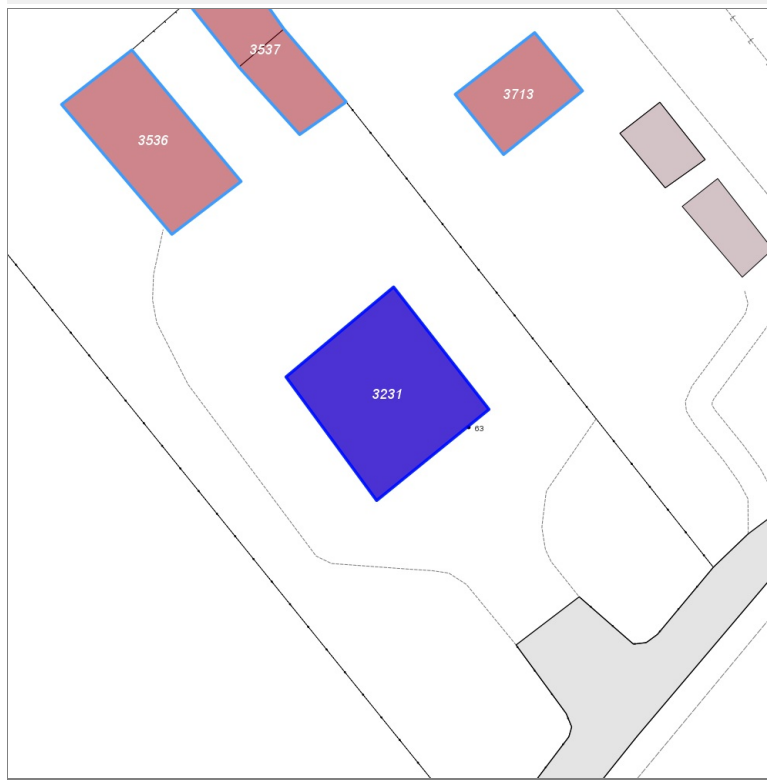
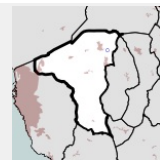


FOTO n° 4507 (edificio 2563)



Edifici associati alla Scheda:

ID 3231



Informazioni sulla Scheda

- **Data rilevazione** 14/04/2022
- **Ambito** rurale
- **Località** Vicarello
- **Denominazione** Il Tavolone
- **Tipologia insediativa** edificio isolato su lotto

Informazioni sull'Edificio 3231

Unità volumetriche dell'Edificio 3231

N°	Foglio	Particella	Superficie coperta CTR (m²)	N° piani	Piani interrati	Mansarda
2871	35	198	113.77			

Funzioni d'uso

- **Usò prevalente:** residenziale
- **Usi standard:**
- **Usi presenti:** residenza

Tipologia edilizia

casa isolata su lotto

Rilievi fotografici



FOTO n° 2855 (edificio 3231)



FOTO n° 2856 (edificio 3231)



FOTO n° 4504 (edificio 3231)

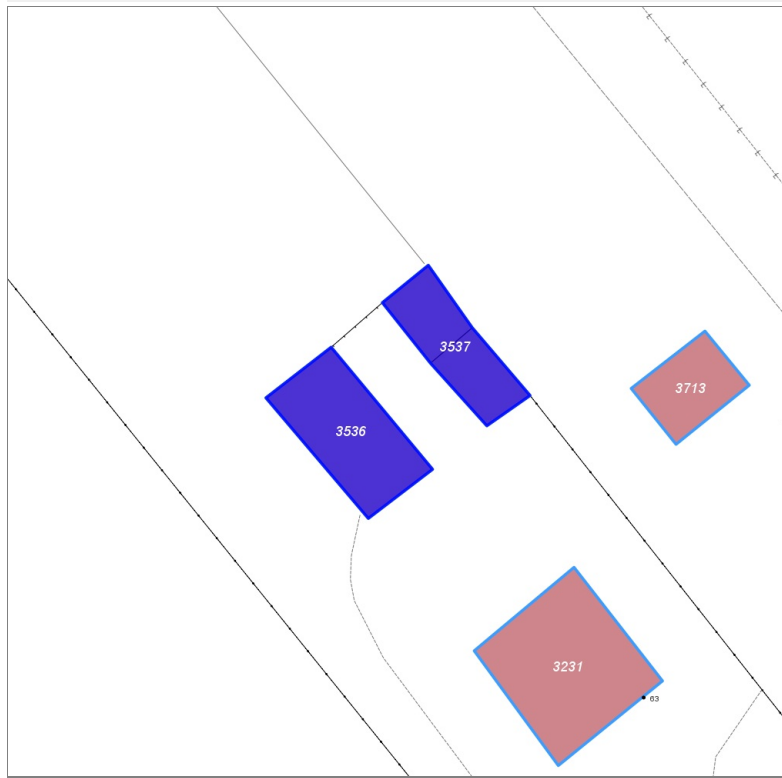
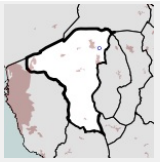


FOTO n° 4505 (edificio 3231)



Edifici associati alla Scheda:

ID 3536 | ID 3537



Informazioni sulla Scheda

- **Data rilevazione** 14/04/2022
- **Ambito** rurale
- **Località** Vicarello
- **Denominazione** Il Tavolone
- **Tipologia insediativa** insediamento specialistico
- **Note**
Donati Elettromeccanica e Impiantistica

Informazioni sull'Edificio 3536

Unità volumetriche dell'Edificio 3536

N°	Foglio	Particella	Superficie coperta CTR (m²)	N° piani	Piani interrati	Mansarda
2849	35	286	77.86			

Funzioni d'uso

- **Usò prevalente:**
- **Usi standard:** industriale
- **Usi presenti:** altro

Tipologia edilizia

edificio specialistico (generico)

Informazioni sull'Edificio 3537

Unità volumetriche dell'Edificio 3537

N°	Foglio	Particella	Superficie coperta CTR (m²)	N° piani	Piani interrati	Mansarda
2837	35	286	26.32			
2843	35	286	27.96			

Funzioni d'uso

- **Usò prevalente:**
- **Usi standard:** industriale
- **Usi presenti:** altro

Tipologia edilizia

edificio specialistico (generico)

Rilievi fotografici

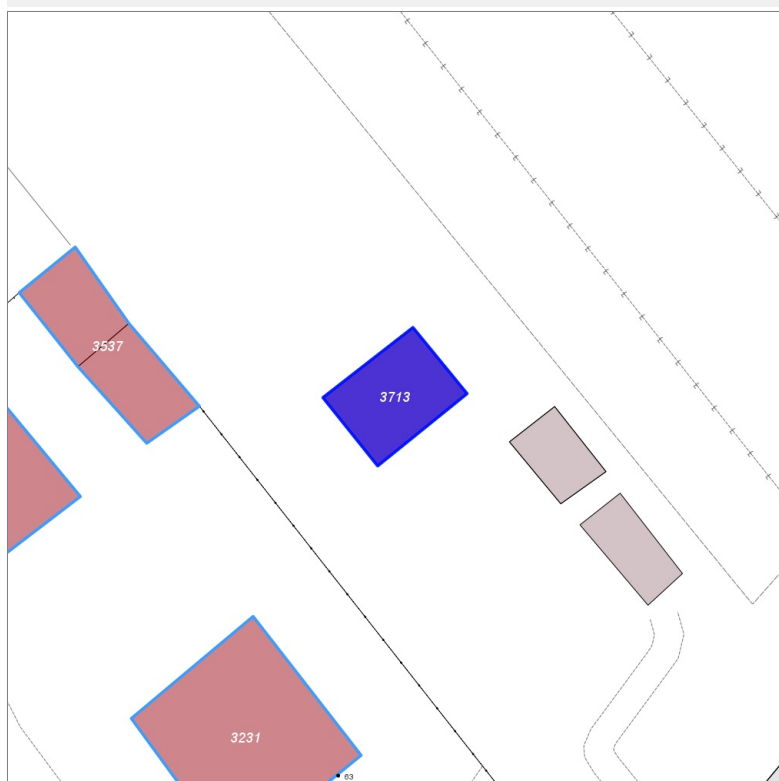
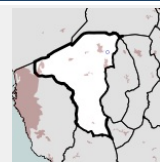


FOTO n° 4506 (edificio 3536)



Edifici associati alla Scheda:

ID 3713



Informazioni sulla Scheda

- **Data rilevazione** 14/04/2022
- **Ambito** rurale
- **Località** Vicarello
- **Denominazione** Il Tavolone
- **Tipologia insediativa** edificio isolato su lotto

Informazioni sull'Edificio 3713

Unità volumetriche dell'Edificio 3713

N°	Foglio	Particella	Superficie coperta CTR (m ²)	N° piani	Piani interrati	Mansarda
12486	35	356	39.98			

Funzioni d'uso

- **Usò prevalente:**
- **Usi standard:** residenziale
- **Usi presenti:** altro

Tipologia edilizia

casa isolata su lotto

Rilievi fotografici



FOTO n° 4508 (edificio 3713)

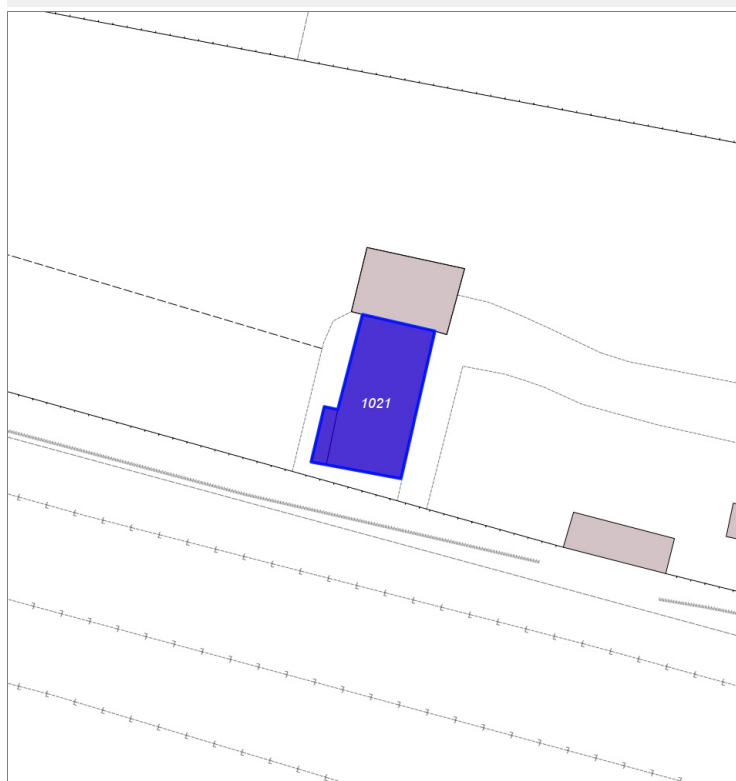
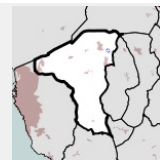


FOTO n° 4509 (edificio 3713)



Edifici associati alla Scheda:

ID 1021



Informazioni sulla Scheda

- **Data rilevazione** 14/04/2022
- **Ambito** rurale
- **Località** Vicarello
- **Denominazione** Il Tavolone
- **Tipologia insediativa** edificio isolato su lotto

Informazioni sull'Edificio 1021

Unità volumetriche dell'Edificio 1021

N°	Foglio	Particella	Superficie coperta CTR (m ²)	N° piani	Piani interrati	Mansarda
786	35	344	50.74			
789	35	344	3.6			

Funzioni d'uso

- **Usi prevalente:**
- **Usi standard:** residenziale
- **Usi presenti:** altro

Tipologia edilizia

casa isolata su lotto di matrice rurale

Rilievi fotografici

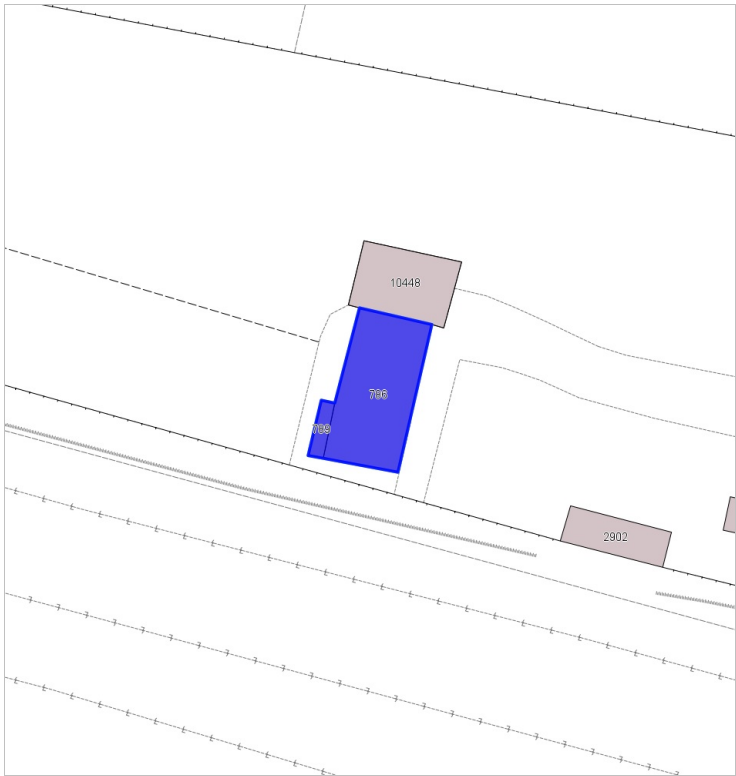


FOTO n° 4510 (edificio 1021)



FOTO n° 4511 (edificio 1021)



FOTO n° 4512 (edificio 1021)

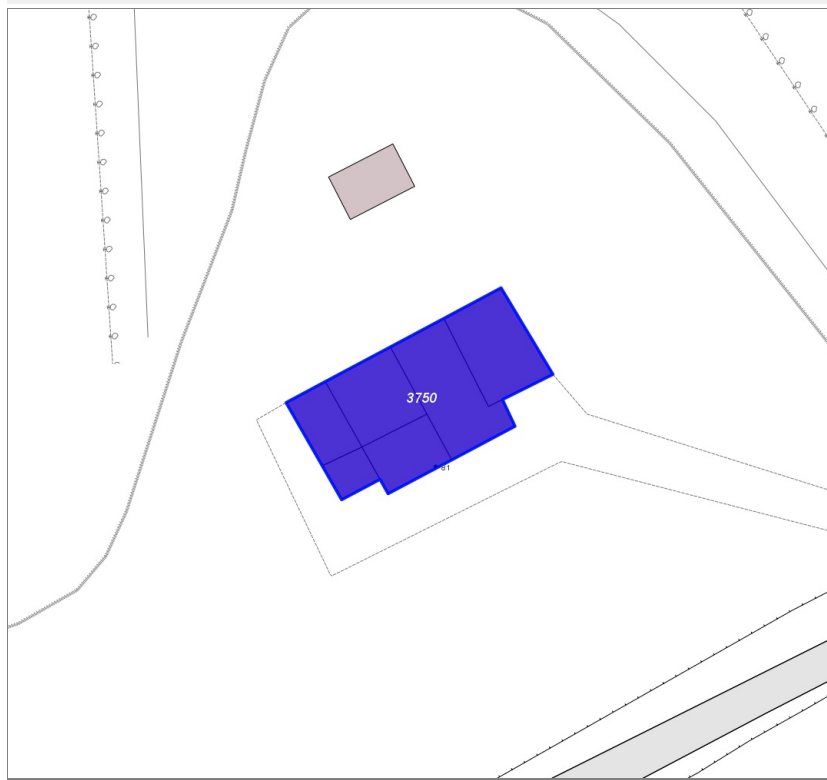
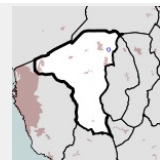


FOTO n° 4513 (edificio 1021)



Edifici associati alla Scheda:

ID 3750



Informazioni sulla Scheda

- **Data rilevazione** 14/04/2022
- **Ambito** rurale
- **Località** Vicarello
- **Denominazione** Il Tavolone
- **Tipologia insediativa** edificio isolato su lotto

Informazioni sull'Edificio 3750

Unità volumetriche dell'Edificio 3750

N°	Foglio	Particella	Superficie coperta CTR (m ²)	N° piani	Piani interrati	Mansarda
2719	35	139	35.32			
2721	35	139	41.41			
2724	35	139	28.67			
10402	35	139	16.87			
10405	35	139	19.77			
12485	35	139	8.6			

Funzioni d'uso

- **Usò prevalente:** residenziale
- **Usi standard:**
- **Usi presenti:** residenza

Tipologia edilizia

casa isolata su lotto

Rilievi fotografici



FOTO n° 4514 (edificio 3750)



FOTO n° 4515 (edificio 3750)

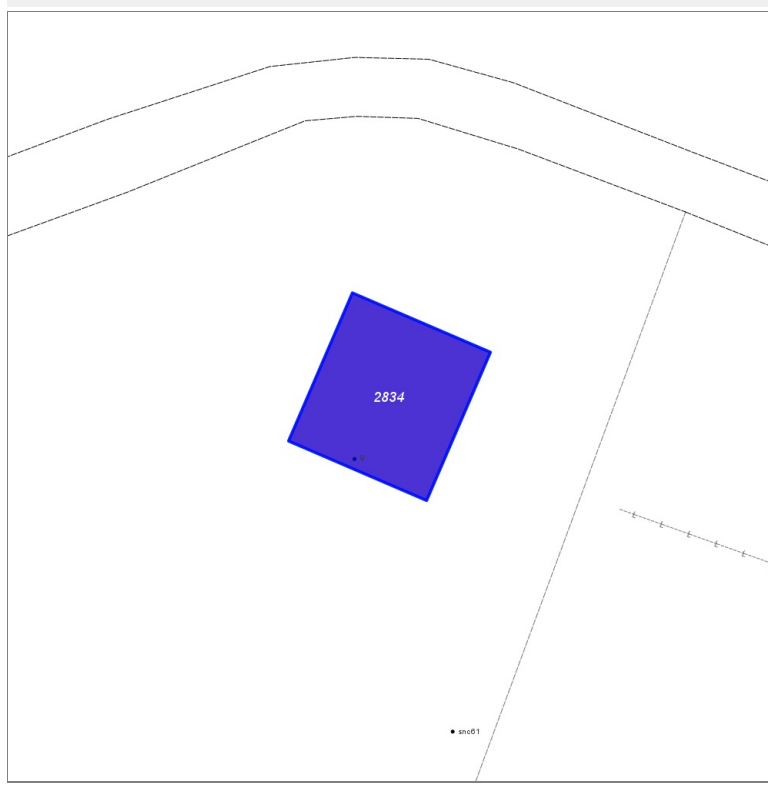
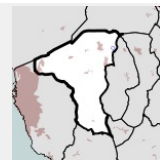


FOTO n° 4516 (edificio 3750)



Edifici associati alla Scheda:

ID 2834



Informazioni sulla Scheda

- **Data rilevazione** 14/04/2022
- **Ambito** rurale
- **Località** Vicarello
- **Tipologia insediativa** edificio isolato su lotto

Informazioni sull'Edificio 2834

Unità volumetriche dell'Edificio 2834

N°	Foglio	Particella	Superficie coperta CTR (m²)	N° piani	Piani interrati	Mansarda
3214	36	62	123.23			

Funzioni d'uso

- **Usò prevalente:** residenziale
- **Usi standard:**
- **Usi presenti:** residenza

Tipologia edilizia

casa isolata su lotto di matrice rurale

Rilievi fotografici

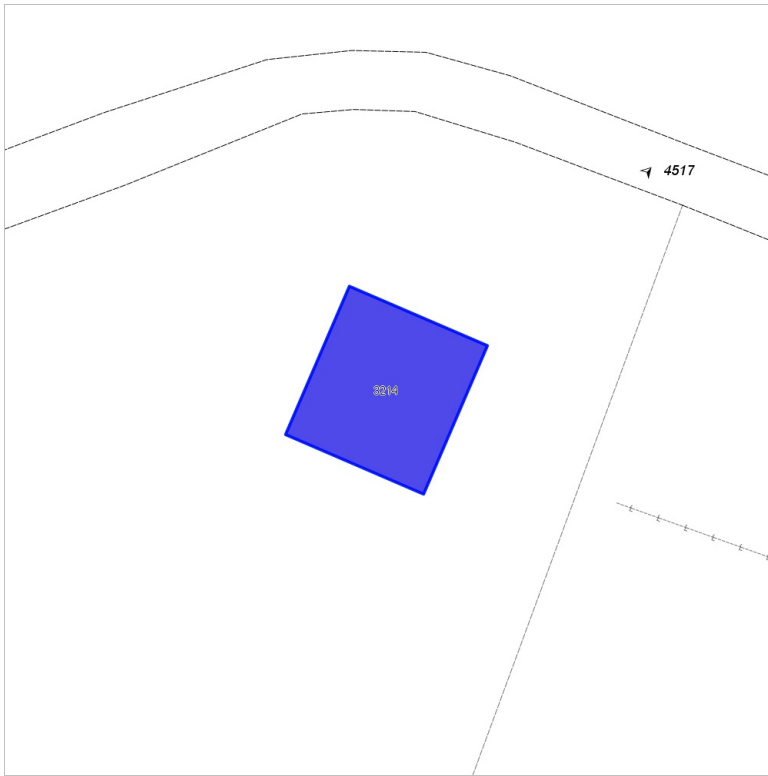


FOTO n° 4517 (edificio 2834)



FOTO n° 4518 (edificio 2834)

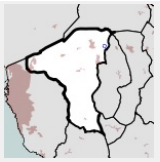


FOTO n° 4519 (edificio 2834)



Edifici associati alla Scheda:

ID 3168 | ID 3169



Informazioni sulla Scheda

- **Data rilevazione** 14/04/2022
- **Ambito** rurale
- **Località** Vicarello
- **Tipologia insediativa** insediamento specialistico

Informazioni sull'Edificio 3168

Unità volumetriche dell'Edificio 3168

N°	Foglio	Particella	Superficie coperta CTR (m²)	N° piani	Piani interrati	Mansarda
5234	36	136	96.11			

Funzioni d'uso

- **Usò prevalente:**
- **Usi standard:** agricolturale
- **Usi presenti:** produttivo agricolo

Tipologia edilizia

annesso (generico)

Informazioni sull'Edificio 3169

Unità volumetriche dell'Edificio 3169

N°	Foglio	Particella	Superficie coperta CTR (m²)	N° piani	Piani interrati	Mansarda
5235	36	136	201.94			

Funzioni d'uso

- **Usò prevalente:**
- **Usi standard:** industriale
- **Usi presenti:** produttivo agricolo

Tipologia edilizia

edificio specialistico (generico)

Rilievi fotografici

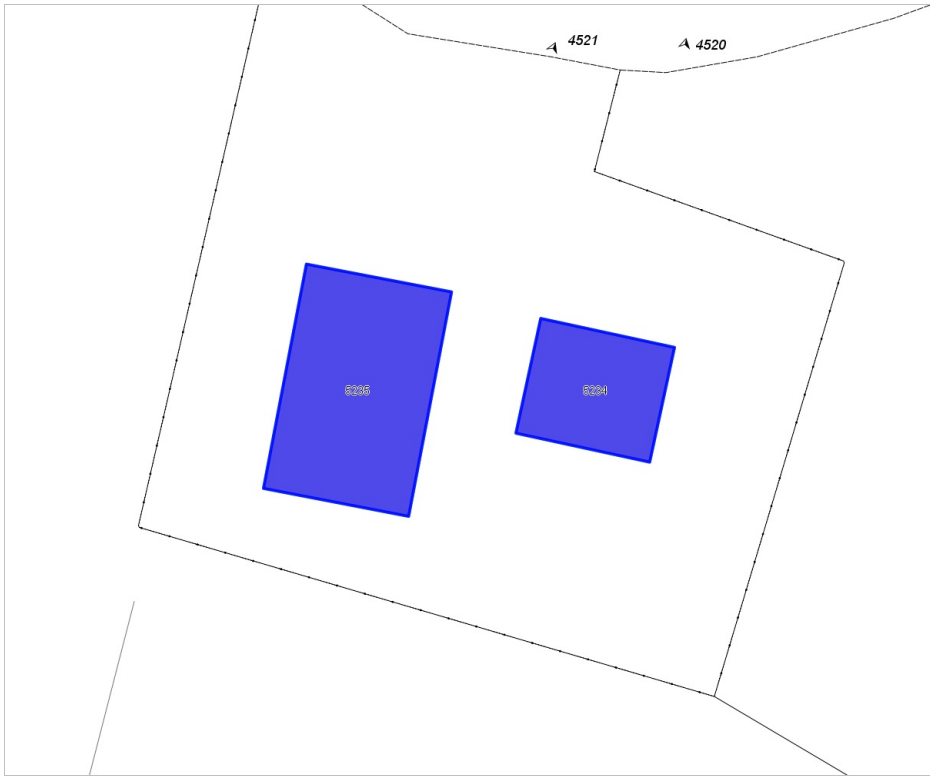



FOTO n° 4520 (edificio 3168)



FOTO n° 4521 (edificio 3169)

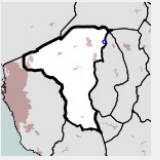


Edifici associati alla Scheda:

ID 1500 | ID 1501 | ID 1502

Edificati Minori associati alla Scheda:

ID 50



Informazioni sulla Scheda

- **Data rilevazione** 14/04/2022
- **Ambito** rurale
- **Località** Vicarello
- **Tipologia insediativa** edificio isolato su lotto

Informazioni sull'Edificio 1500

Unità volumetriche dell'Edificio 1500

N°	Foglio	Particella	Superficie coperta CTR (m ²)	N° piani	Piani interrati	Mansarda
3215	36	116	278.76			
12415	36	116	48.98			

Funzioni d'uso

- **Usò prevalente:** residenziale
- **Usi standard:**
- **Usi presenti:** residenza

Tipologia edilizia

edificio a schiera

Informazioni sull'Edificio 1501

Unità volumetriche dell'Edificio 1501

N°	Foglio	Particella	Superficie coperta CTR (m ²)	N° piani	Piani interrati	Mansarda
3216	36	116	49.2			

Funzioni d'uso

- **Usò prevalente:**
- **Usi standard:** residenziale
- **Usi presenti:** residenza

Tipologia edilizia

annesso (generico)

Informazioni sull'Edificio 1502

Unità volumetriche dell'Edificio 1502

N°	Foglio	Particella	Superficie coperta CTR (m ²)	N° piani	Piani interrati	Mansarda
3217	36	116	66.27			

Funzioni d'uso

Tipologia edilizia

- **Usi prevalente:**
- **Usi standard:** residenziale
- **Usi presenti:** residenza

annesso (generico)

Informazioni sull'Edificato Minore 50

Unità volumetriche dell'Edificato Minore 50

N°	Foglio	Particella	Superficie coperta CTR (m ²)	N° piani	Piani interrati	Mansarda
12416			22.48			

Tipo

baracca, manufatto precario

Rilievi fotografici



FOTO n° 4522 (edificio 1500)



FOTO n° 3859 (edificio 1500)



FOTO n° 4524 (edificio 1500)


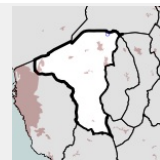


FOTO n° 4523 (edificio 1502)



Edifici associati alla Scheda:

ID 3945



Informazioni sulla Scheda

- **Data rilevazione** 14/04/2022
- **Ambito** rurale
- **Località** Vicarello
- **Denominazione** Pista aeroporto ultraleggeri
- **Tipologia insediativa** insediamento specialistico

Informazioni sull'Edificio 3945

Unità volumetriche dell'Edificio 3945

N°	Foglio	Particella	Superficie coperta CTR (m²)	N° piani	Piani interrati	Mansarda
9603	10	113	570.49			

Funzioni d'uso

- **Usò prevalente:**
- **Usi standard:** industriale
- **Usi presenti:** commercio

Tipologia edilizia

edificio specialistico (generico)

Rilievi fotografici

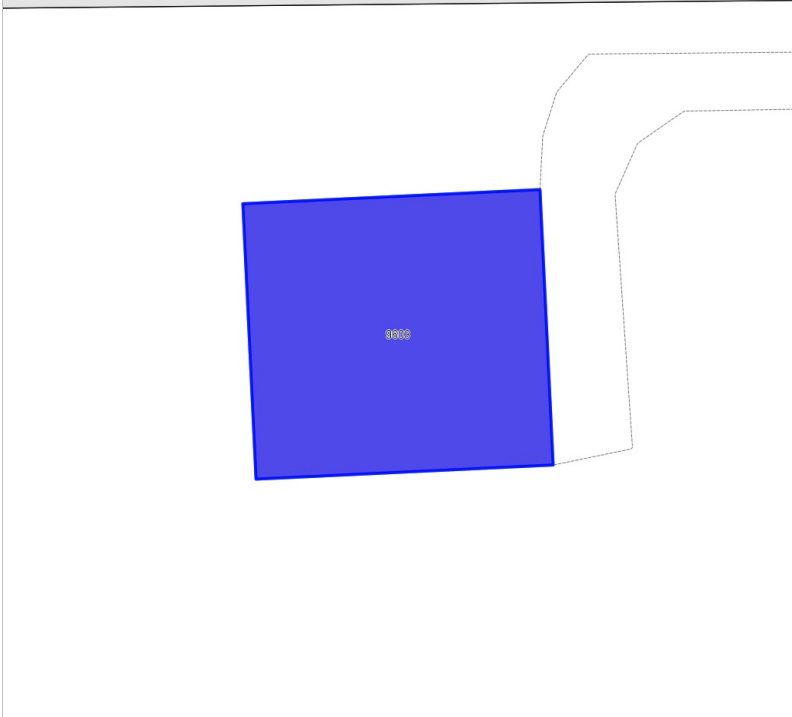


FOTO n° 4525 (edificio 3945)



FOTO n° 3125 (edificio 3945)

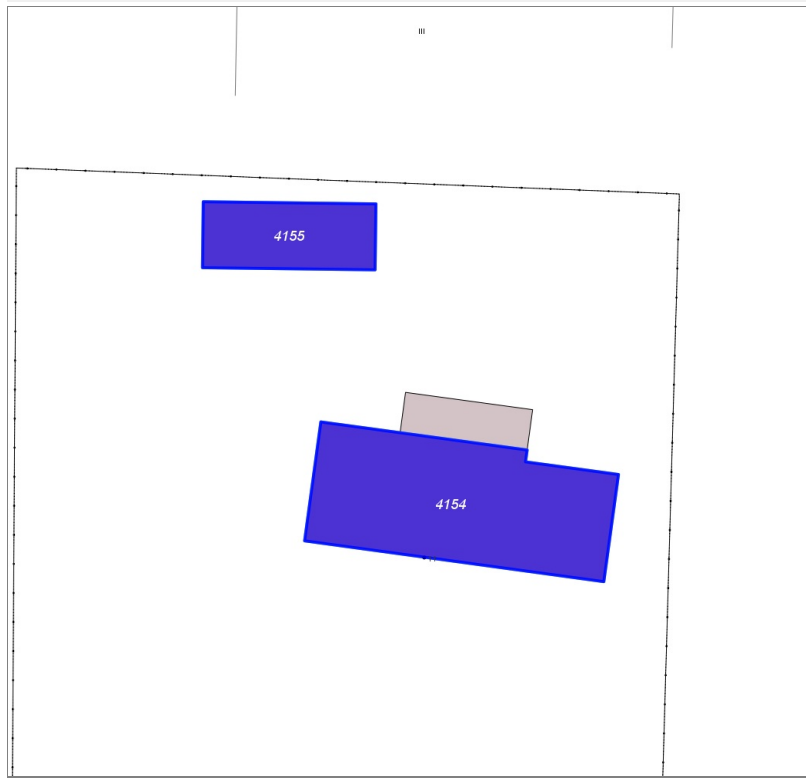
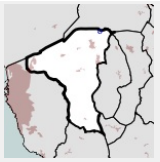


FOTO n° 3126 (edificio 3945)



Edifici associati alla Scheda:

ID 4154 | ID 4155



Informazioni sulla Scheda

- **Data rilevazione** 14/04/2022
- **Ambito** rurale
- **Località** Vicarello
- **Denominazione** P. Colmata III
- **Tipologia insediativa** edificio isolato su lotto

Informazioni sull'Edificio 4154

Unità volumetriche dell'Edificio 4154

N°	Foglio	Particella	Superficie coperta CTR (m²)	N° piani	Piani interrati	Mansarda
9621	10	85	371.94			

Funzioni d'uso

- **Usò prevalente:**
- **Usi standard:** residenziale
- **Usi presenti:** residenza

Tipologia edilizia

casa isolata su lotto

Informazioni sull'Edificio 4155

Unità volumetriche dell'Edificio 4155

N°	Foglio	Particella	Superficie coperta CTR (m²)	N° piani	Piani interrati	Mansarda
9625	10	85	120.58			

Funzioni d'uso

- **Usò prevalente:**
- **Usi standard:** residenziale
- **Usi presenti:** residenza

Tipologia edilizia

annesso (generico)

Rilievi fotografici

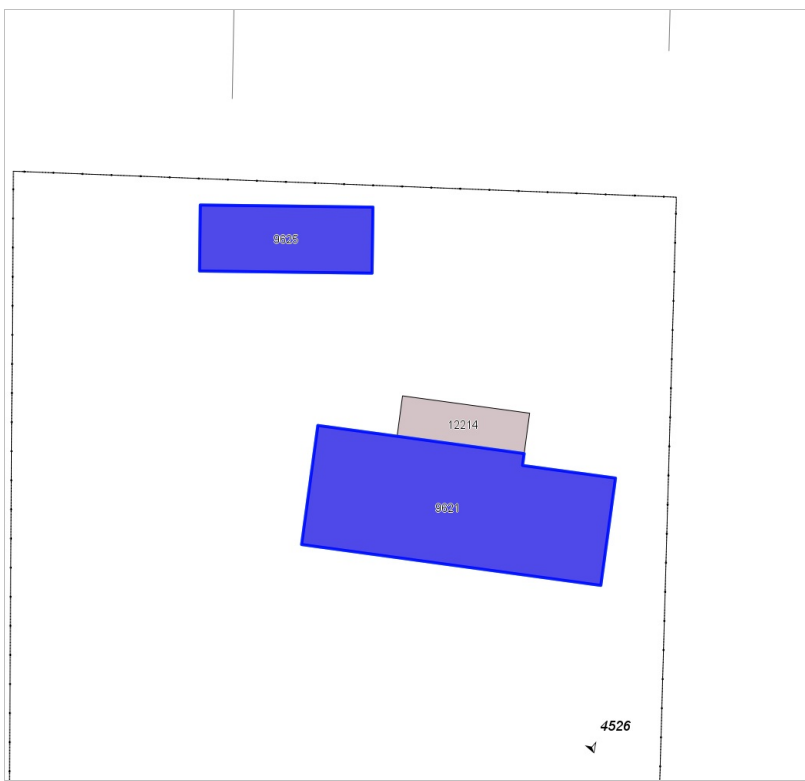


FOTO n° 4526 (edificio 4154)

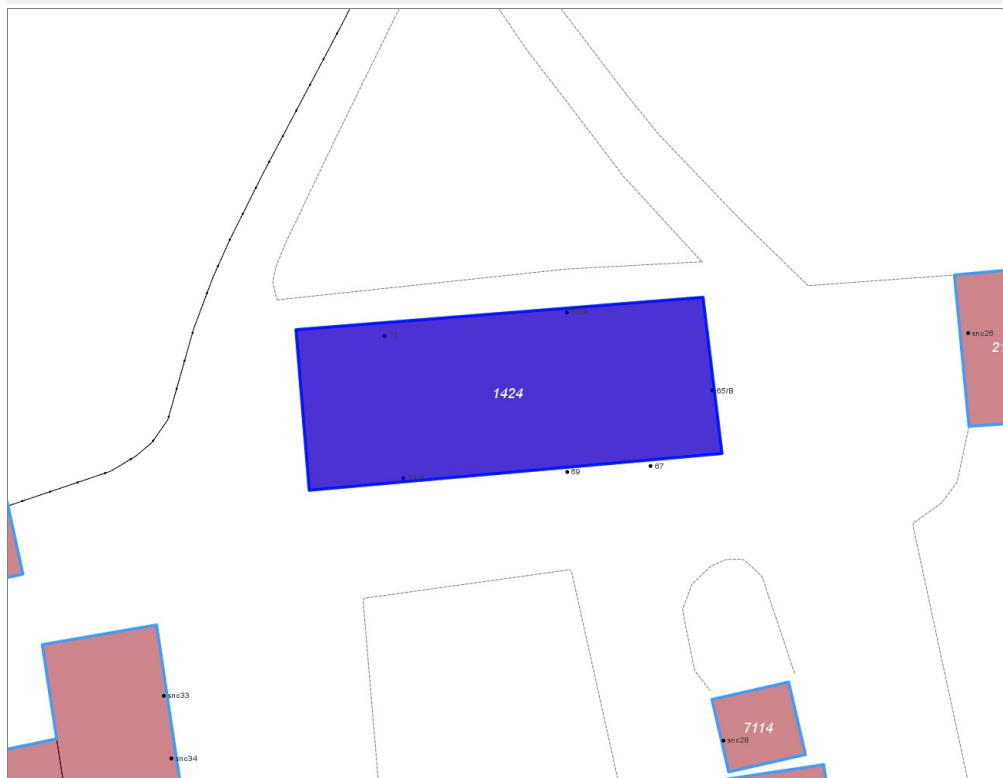
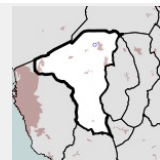


FOTO n° 3123 (edificio 4154)



Edifici associati alla Scheda:

ID 1424



Informazioni sulla Scheda

- **Data rilevazione** 14/04/2022
- **Ambito** rurale
- **Località** Vicarello
- **Tipologia insediativa** edificio isolato su lotto

Informazioni sull'Edificio 1424

Unità volumetriche dell'Edificio 1424

N°	Foglio	Particella	Superficie coperta CTR (m²)	N° piani	Piani interrati	Mansarda
8838	18	17	316.14			

Funzioni d'uso

- **Usò prevalente:**
- **Usi standard:** residenziale
- **Usi presenti:** residenza

Tipologia edilizia
edificio a schiera

Rilievi fotografici



FOTO n° 2800 (edificio 1424)



FOTO n° 2801 (edificio 1424)



FOTO n° 2804 (edificio 1424)



FOTO n° 4527 (edificio 1424)



FOTO n° 4528 (edificio 1424)

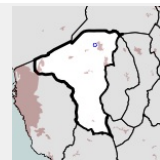


FOTO n° 4529 (edificio 1424)



Edifici associati alla Scheda:

ID 2187 | ID 2188



Informazioni sulla Scheda

- **Data rilevazione** 14/04/2022
- **Ambito** rurale
- **Località** Vicarello
- **Tipologia insediativa** edificio isolato su lotto

Informazioni sull'Edificio 2187

Unità volumetriche dell'Edificio 2187

N°	Foglio	Particella	Superficie coperta CTR (m ²)	N° piani	Piani interrati	Mansarda
8883	18	316	67.02			

Funzioni d'uso

- **Usò prevalente:**
- **Usi standard:** residenziale
- **Usi presenti:** altro

Tipologia edilizia

annesso (generico)

Informazioni sull'Edificio 2188

Unità volumetriche dell'Edificio 2188

N°	Foglio	Particella	Superficie coperta CTR (m ²)	N° piani	Piani interrati	Mansarda
1293	18	316	90.29			
12290	18	316	15.49			

Funzioni d'uso

- **Usò prevalente:**
- **Usi standard:** agricolo
- **Usi presenti:** altro

Tipologia edilizia

edificio specialistico (generico)

Rilievi fotografici



FOTO n° 4530 (edificio 2187)

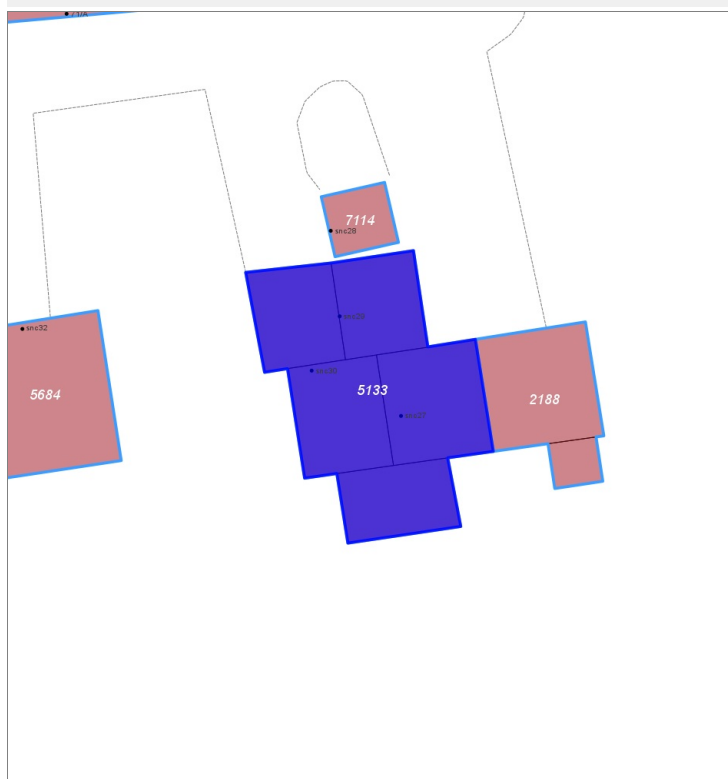
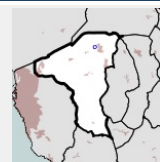


FOTO n° 4531 (edificio 2188)



Edifici associati alla Scheda:

ID 5133



Informazioni sulla Scheda

- **Data rilevazione** 14/04/2022
- **Ambito** rurale
- **Località** Vicarello
- **Tipologia insediativa** edificio isolato su lotto

Informazioni sull'Edificio 5133

Unità volumetriche dell'Edificio 5133

N°	Foglio	Particella	Superficie coperta CTR (m ²)	N° piani	Piani interrati	Mansarda
9576	18	137	56.11			
9577	18	137	70.82			
9578			59.12			
9579	18	137	57.57			
12288	18	137	79.98			

Funzioni d'uso

- **Usò prevalente:**
- **Usi standard:** agricolturale
- **Usi presenti:** artigianato

Tipologia edilizia

edificio specialistico (generico)

Rilievi fotografici

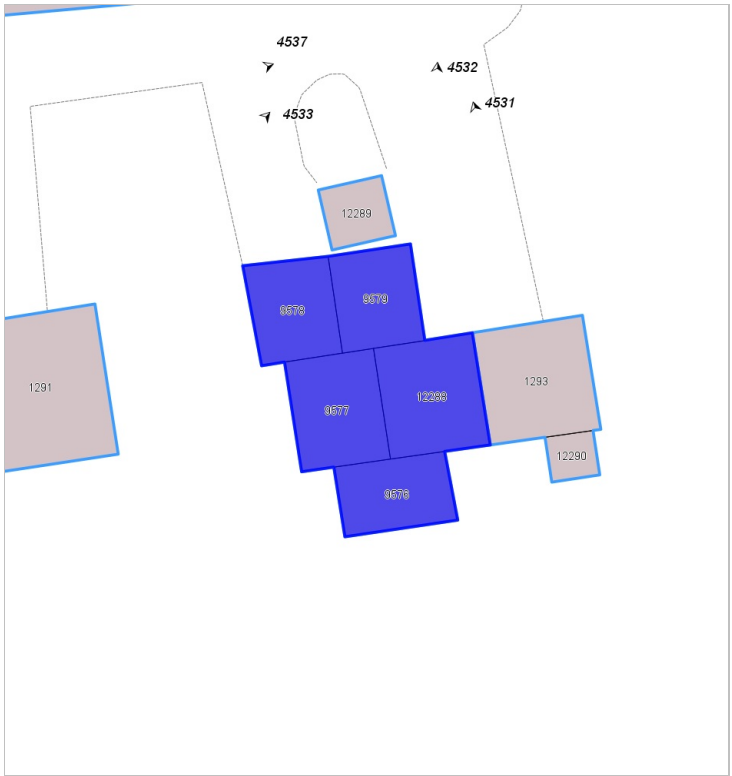
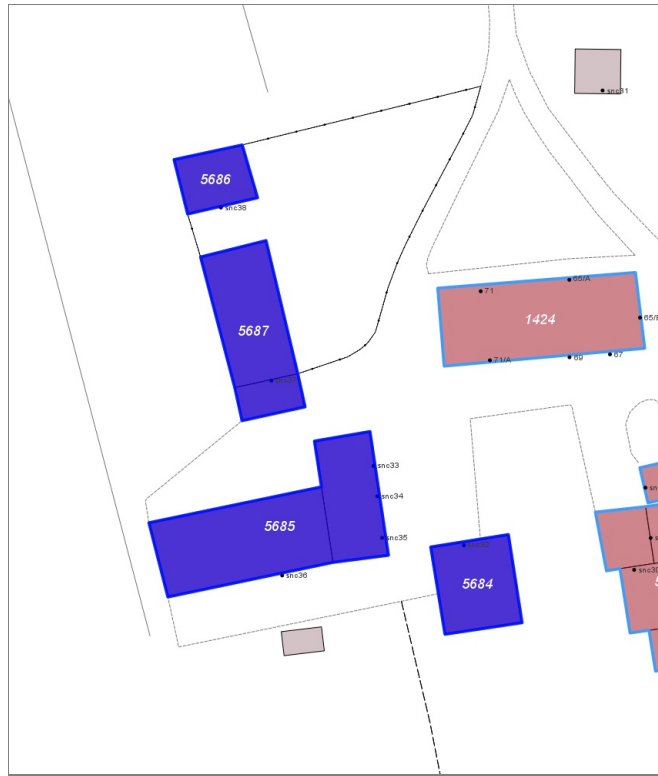
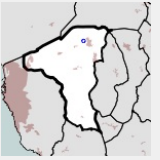


FOTO n° 4532 (edificio 5133)



Edifici associati alla Scheda:

ID 5684 | ID 5685 | ID 5686 | ID 5687



Informazioni sulla Scheda

- **Data rilevazione** 14/04/2022
- **Ambito** rurale
- **Località** Vicarello
- **Tipologia insediativa** insediamento specialistico

Informazioni sull'Edificio 5684

Unità volumetriche dell'Edificio 5684

N°	Foglio	Particella	Superficie coperta CTR (m ²)	N° piani	Piani interrati	Mansarda
1291	18	325	142.26			

Funzioni d'uso

- **Usi prevalente:**
- **Usi standard:** agricolturale
- **Usi presenti:** produttivo agricolo

Tipologia edilizia

edificio specialistico (generico)

Informazioni sull'Edificio 5685

Unità volumetriche dell'Edificio 5685

N°	Foglio	Particella	Superficie coperta CTR (m ²)	N° piani	Piani interrati	Mansarda
1290	18	325	142.3			
9580	18	325	269.55			

Funzioni d'uso

- **Usi prevalente:**
- **Usi standard:** agricolturale
- **Usi presenti:** produttivo agricolo

Tipologia edilizia

edificio specialistico (generico)

Informazioni sull'Edificio 5686

Unità volumetriche dell'Edificio 5686

N°	Foglio	Particella	Superficie coperta CTR (m ²)	N° piani	Piani interrati	Mansarda
5253	18	325	80.36			

Funzioni d'uso

Tipologia edilizia

- **Usò prevalente:** edificio specialistico (generico)
- **Usi standard:** agricolturale
- **Usi presenti:** produttivo agricolo

Informazioni sull'Edificio 5687

Unità volumetriche dell'Edificio 5687

N°	Foglio	Particella	Superficie coperta CTR (m²)	N° piani	Piani interrati	Mansarda
1289	18	325	44.77			
5251	18	325	183.57			

Funzioni d'uso

- **Usò prevalente:**
- **Usi standard:** agricolturale
- **Usi presenti:** produttivo agricolo

Tipologia edilizia

edificio specialistico (generico)

Rilievi fotografici



FOTO n° 4533 (edificio 5684)



FOTO n° 4536 (edificio 5685)



FOTO n° 4537 (edificio 5685)




FOTO n° 4534 (edificio 5686)



FOTO n° 4535 (edificio 5687)



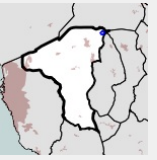
FOTO n° 2802 (edificio 5687)



Report Scheda Edifici *sintetica N°2042*

Edifici associati alla Scheda:

ID 2057 | ID 2058 | ID 2060 | ID 2062 | ID 2063 | ID 4186



Informazioni sulla Scheda

- **Data rilevazione** 14/04/2022
- **Ambito** rurale
- **Località** Vicarello
- **Denominazione** Grecciano
- **Tipologia insediativa** insediamento specialistico

Informazioni sull'Edificio 2057

Unità volumetriche dell'Edificio 2057

N°	Foglio	Particella	Superficie coperta CTR (m ²)	N° piani	Piani interrati	Mansarda
160	21	20	281.28			

Funzioni d'uso

- **Usò prevalente:**
- **Usi standard:**
- **Usi presenti:** residenza misto

Tipologia edilizia

edificio specialistico (generico)

Informazioni sull'Edificio 2058

Unità volumetriche dell'Edificio 2058

N°	Foglio	Particella	Superficie coperta CTR (m ²)	N° piani	Piani interrati	Mansarda
9279	21	20	555.58			

Funzioni d'uso

- **Usò prevalente:**
- **Usi standard:**
- **Usi presenti:** residenza misto

Tipologia edilizia

edificio specialistico (generico)

Informazioni sull'Edificio 2060

Unità volumetriche dell'Edificio 2060

N°	Foglio	Particella	Superficie coperta CTR (m ²)	N° piani	Piani interrati	Mansarda
3250	21	20	213.32			

Funzioni d'uso

- **Usò prevalente:**

Tipologia edilizia

casa isolata su lotto

- **Usi standard:**
- **Usi presenti:** residenza misto

Informazioni sull'Edificio 2062

Unità volumetriche dell'Edificio 2062

N°	Foglio	Particella	Superficie coperta CTR (m ²)	N° piani	Piani interrati	Mansarda
3220	21	20	1065.83			

Funzioni d'uso

- **Usi prevalente:**
- **Usi standard:**
- **Usi presenti:** residenza misto

Tipologia edilizia

edificio specialistico (generico)

Informazioni sull'Edificio 2063

Unità volumetriche dell'Edificio 2063

N°	Foglio	Particella	Superficie coperta CTR (m ²)	N° piani	Piani interrati	Mansarda
3222	21	20	518.56			
3223	21	21	360.43			
3224	21	20	466.61			
9284	21	22	36.26			
9285	21	20	18.04			
9286	21	20	19.59			

Funzioni d'uso

- **Usi prevalente:**
- **Usi standard:**
- **Usi presenti:** residenza misto

Tipologia edilizia

edificio specialistico (generico)

Informazioni sull'Edificio 4186

Unità volumetriche dell'Edificio 4186

N°	Foglio	Particella	Superficie coperta CTR (m ²)	N° piani	Piani interrati	Mansarda
9280	21	86	7.66			

Funzioni d'uso

- **Usi prevalente:**
- **Usi standard:**
- **Usi presenti:** industria

Tipologia edilizia

edificio specialistico (generico)

Rilievi fotografici



FOTO n° 4538 (edificio 2057)



FOTO n° 4539 (edificio 2058)



FOTO n° 4540 (edificio 2058)



FOTO n° 4543 (edificio 2058)



FOTO n° 4542 (edificio 2060)



FOTO n° 4544 (edificio 2062)



FOTO n° 4545 (edificio 2063)



FOTO n° 4546 (edificio 2063)




FOTO n° 4547 (edificio 2063)



FOTO n° 4548 (edificio 2063)

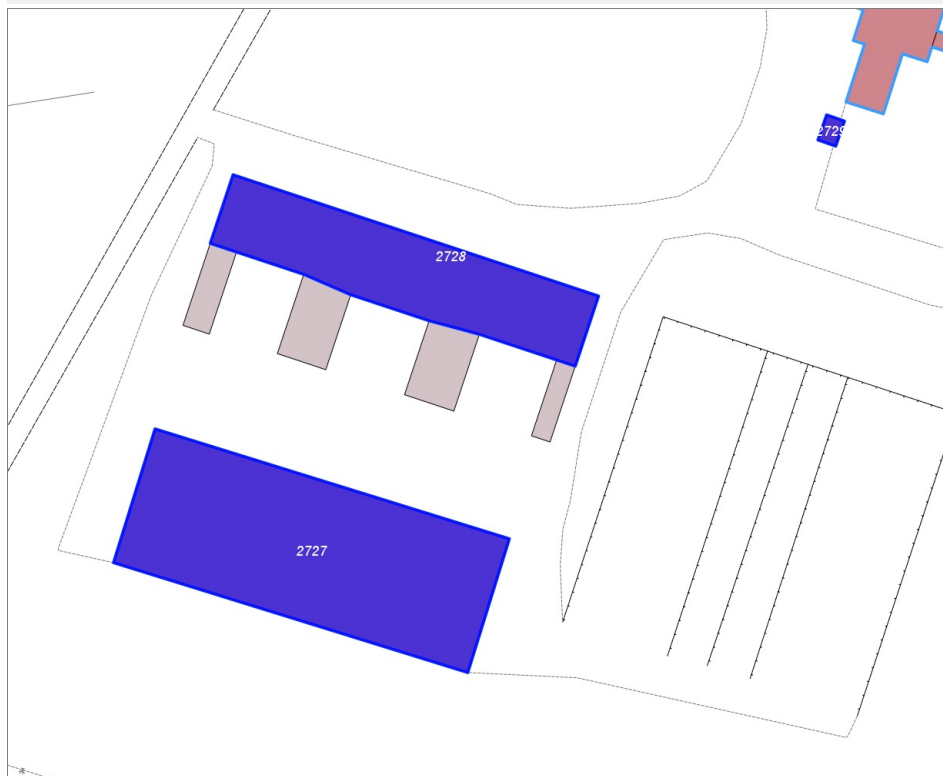
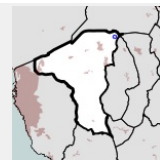


FOTO n° 4541 (edificio 4186)



Edifici associati alla Scheda:

ID 2727 | ID 2728 | ID 2729



Informazioni sulla Scheda

- **Data rilevazione** 14/04/2022
- **Ambito** rurale
- **Località** Vicarello
- **Denominazione** Grecciano
- **Tipologia insediativa** insediamento specialistico

Informazioni sull'Edificio 2727

Unità volumetriche dell'Edificio 2727

N°	Foglio	Particella	Superficie coperta CTR (m²)	N° piani	Piani interrati	Mansarda
3259	21	88	1868.84			

Funzioni d'uso

- **Usò prevalente:**
- **Usi standard:**
- **Usi presenti:** industria

Informazioni sull'Edificio 2728

Unità volumetriche dell'Edificio 2728

N°	Foglio	Particella	Superficie coperta CTR (m²)	N° piani	Piani interrati	Mansarda
3219	21	88	1030.46			

Funzioni d'uso

- **Usò prevalente:**
- **Usi standard:**
- **Usi presenti:** industria

Informazioni sull'Edificio 2729

Unità volumetriche dell'Edificio 2729

N°	Foglio	Particella	Superficie coperta CTR (m²)	N° piani	Piani interrati	Mansarda
9283	21	88	18.07			

Funzioni d'uso

- **Usa prevalente:**
- **Usi standard:**
- **Usi presenti:** industria

Rilievi fotografici

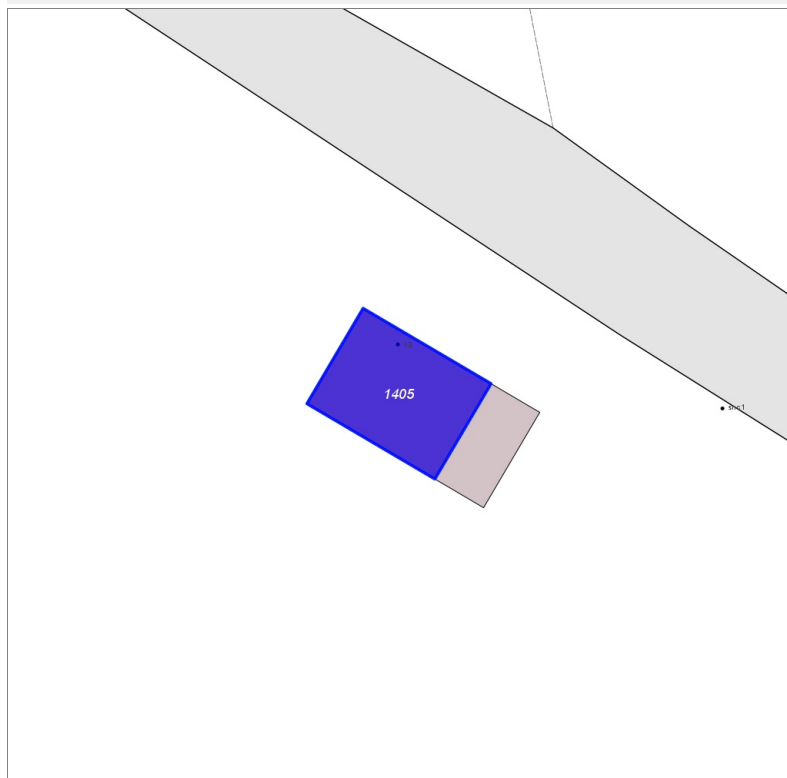
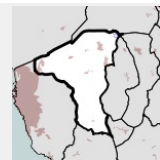


FOTO n° 3137 (edificio 2727)



Edifici associati alla Scheda:

ID 1405



Informazioni sulla Scheda

- **Data rilevazione** 14/04/2022
- **Ambito** rurale
- **Località** Vicarello
- **Tipologia insediativa** edificio isolato su lotto

Informazioni sull'Edificio 1405

Unità volumetriche dell'Edificio 1405

N°	Foglio	Particella	Superficie coperta CTR (m²)	N° piani	Piani interrati	Mansarda
3251	21	54	73.58			

Funzioni d'uso

- **Usi prevalente:**
- **Usi standard:**
- **Usi presenti:** residenza

Tipologia edilizia

casa isolata su lotto

Rilievi fotografici

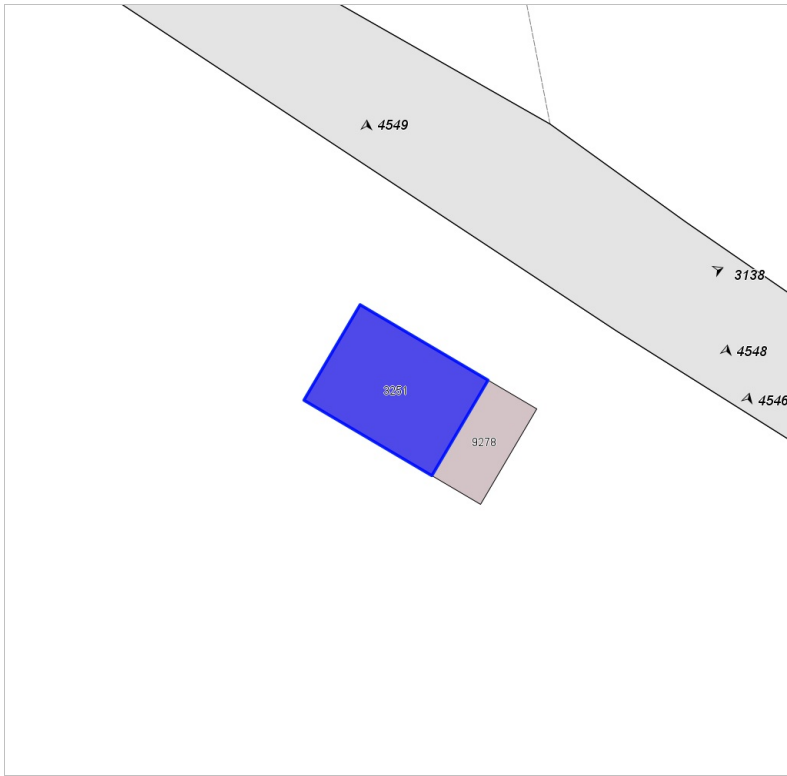


FOTO n° 3138 (edificio 1405)

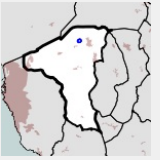


FOTO n° 4549 (edificio 1405)



Edifici associati alla Scheda:

ID 924 | ID 1318 | ID 1364 | ID 2022 | ID 2568 | ID 3314 | ID 3768 | ID 5605 | ID 5818 | ID 5884 | ID 5884 | ID 6048



Informazioni sulla Scheda

- **Data rilevazione** 14/04/2022
- **Ambito** urbano
- **Località** Vicarello
- **Denominazione** Casello autostradale collesalvetti
- **Tipologia insediativa** insediamento specialistico
- **Note**
alcune foto sono state inserito con l'aiuto di Google Maps

Informazioni sull'Edificio 924

Unità volumetriche dell'Edificio 924

N°	Foglio	Particella	Superficie coperta CTR (m²)	N° piani	Piani interrati	Mansarda
1288	17	412	252.08			

Funzioni d'uso

- **Usò prevalente:**
- **Usi standard:** servizi di trasporto
- **Usi presenti:** servizi

Tipologia edilizia
annesso (generico)

Informazioni sull'Edificio 1318

Unità volumetriche dell'Edificio 1318

N°	Foglio	Particella	Superficie coperta CTR (m²)	N° piani	Piani interrati	Mansarda
9575	17	414	119.35			

Funzioni d'uso

- **Usò prevalente:**
- **Usi standard:** servizi di trasporto
- **Usi presenti:** servizi

Tipologia edilizia
edificio specialistico (generico)

Informazioni sull'Edificio 1364

Unità volumetriche dell'Edificio 1364

N°	Foglio	Particella	Superficie coperta CTR (m²)	N° piani	Piani interrati	Mansarda
1286	17	417	79.17			

Funzioni d'uso

- **Usi prevalente:**
- **Usi standard:** servizi di trasporto
- **Usi presenti:** servizi

Tipologia edilizia
annesso (generico)

Informazioni sull'Edificio 2022**Unità volumetriche dell'Edificio 2022**

N°	Foglio	Particella	Superficie coperta CTR (m ²)	N° piani	Piani interrati	Mansarda
1284	17	416	101.8			

Funzioni d'uso

- **Usi prevalente:**
- **Usi standard:** servizi di trasporto
- **Usi presenti:** servizi

Tipologia edilizia
annesso (generico)

Informazioni sull'Edificio 2568**Unità volumetriche dell'Edificio 2568**

N°	Foglio	Particella	Superficie coperta CTR (m ²)	N° piani	Piani interrati	Mansarda
1285	17	415	620.83			

Funzioni d'uso

- **Usi prevalente:**
- **Usi standard:** servizi di trasporto
- **Usi presenti:** servizi

Tipologia edilizia
edificio specialistico (generico)

Informazioni sull'Edificio 3314**Unità volumetriche dell'Edificio 3314**

N°	Foglio	Particella	Superficie coperta CTR (m ²)	N° piani	Piani interrati	Mansarda
12293	17	426	204.71			

Funzioni d'uso

- **Usi prevalente:**
- **Usi standard:** servizi di trasporto
- **Usi presenti:** servizi

Tipologia edilizia
edificio specialistico (generico)

Informazioni sull'Edificio 3768**Unità volumetriche dell'Edificio 3768**

N°	Foglio	Particella	Superficie coperta CTR (m ²)	N° piani	Piani interrati	Mansarda
8837	17	249	143.77			

Funzioni d'uso

- **Usi prevalente:**
- **Usi standard:** servizi di trasporto
- **Usi presenti:** servizi

Tipologia edilizia
edificio specialistico (generico)

Informazioni sull'Edificio 5605**Unità volumetriche dell'Edificio 5605**

N°	Foglio	Particella	Superficie coperta CTR (m ²)	N° piani	Piani interrati	Mansarda
1292	17	240	374.77			

Funzioni d'uso

- **Usi prevalente:**
- **Usi standard:** servizi di trasporto
- **Usi presenti:** servizi

Tipologia edilizia
edificio specialistico (generico)

Informazioni sull'Edificio 5818**Unità volumetriche dell'Edificio 5818**

N°	Foglio	Particella	Superficie coperta CTR (m ²)	N° piani	Piani interrati	Mansarda
5256	17	297	339.24			

Funzioni d'uso

- **Usi prevalente:**
- **Usi standard:** servizi di trasporto
- **Usi presenti:** servizi

Tipologia edilizia
edificio specialistico (generico)

- **Usò prevalente:**
- **Usi standard:** servizi di trasporto
- **Usi presenti:** servizi

Informazioni sull'Edificio 5884

Unità volumetriche dell'Edificio 5884

N°	Foglio	Particella	Superficie coperta CTR (m²)	N° piani	Piani interrati	Mansarda
5060	17	298	550.32			

Funzioni d'uso

- **Usò prevalente:**
- **Usi standard:** servizi di trasporto
- **Usi presenti:** servizi

Tipologia edilizia

edificio specialistico (generico)

Informazioni sull'Edificio 6048

Unità volumetriche dell'Edificio 6048

N°	Foglio	Particella	Superficie coperta CTR (m²)	N° piani	Piani interrati	Mansarda
5254	17	205	362.7			

Funzioni d'uso

- **Usò prevalente:**
- **Usi standard:** servizi di trasporto
- **Usi presenti:** servizi

Tipologia edilizia

edificio specialistico (generico)

Rilievi fotografici

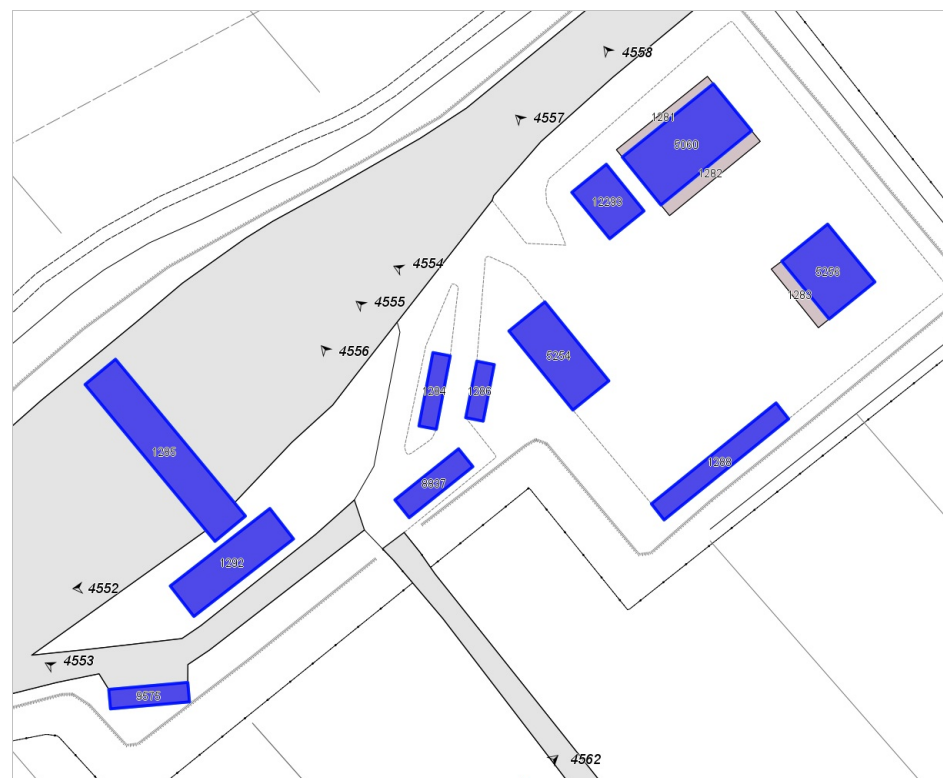


FOTO n° 4559 (edificio 924)



FOTO n° 4553 (edificio 1318)



FOTO n° 4555 (edificio 1364)



FOTO n° 4551 (edificio 2568)



FOTO n° 4557 (edificio 3314)



FOTO n° 4560 (edificio 3314)



FOTO n° 4556 (edificio 3768)



FOTO n° 4552 (edificio 5605)



FOTO n° 4550 (edificio 5818)



FOTO n° 4561 (edificio 5818)



FOTO n° 4558 (edificio 5884)

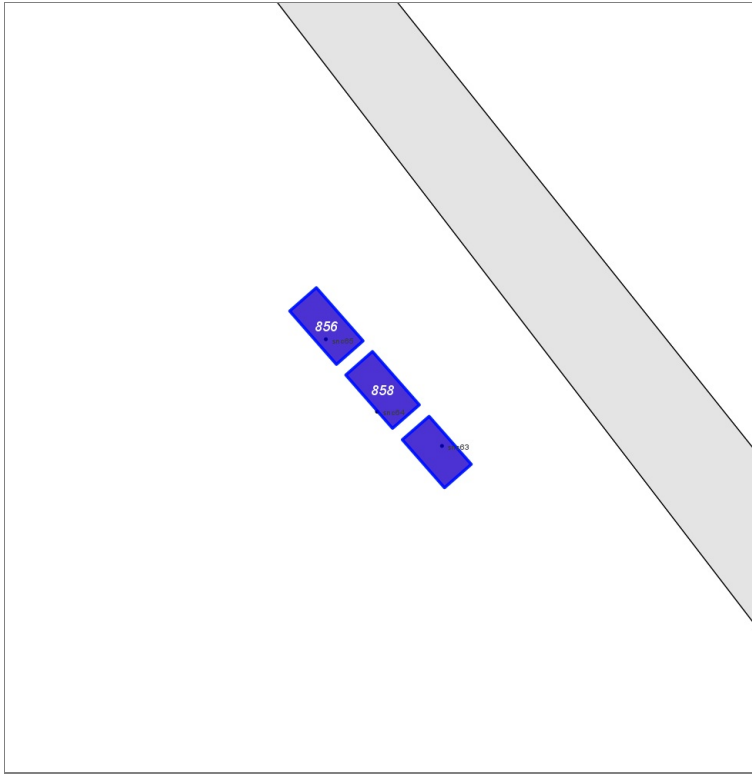


FOTO n° 4554 (edificio 6048)



Edifici associati alla Scheda:

ID 856 ID 857 ID 858



Informazioni sulla Scheda

- **Data rilevazione** 14/04/2022
- **Ambito** rurale
- **Località** Vicarello
- **Tipologia insediativa** insediamento specialistico

Informazioni sull'Edificio 856

Unità volumetriche dell'Edificio 856

N°	Foglio	Particella	Superficie coperta CTR (m ²)	N° piani	Piani interrati	Mansarda
12296	17	406	12.4			

Funzioni d'uso

- **Usò prevalente:**
- **Usi standard:** industriale
- **Usi presenti:** produttivo agricolo

Tipologia edilizia

edificio specialistico (generico)

Informazioni sull'Edificio 857

Unità volumetriche dell'Edificio 857

N°	Foglio	Particella	Superficie coperta CTR (m ²)	N° piani	Piani interrati	Mansarda
12294	17	406	11.21			

Funzioni d'uso

- **Usò prevalente:**
- **Usi standard:** industriale
- **Usi presenti:** produttivo agricolo

Tipologia edilizia

edificio specialistico (generico)

Informazioni sull'Edificio 858

Unità volumetriche dell'Edificio 858

N°	Foglio	Particella	Superficie coperta CTR (m ²)	N° piani	Piani interrati	Mansarda
12295	17	406	12.45			

Funzioni d'uso

- **Usò prevalente:**

Tipologia edilizia

edificio specialistico (generico)

- **Usi standard:** industriale
- **Usi presenti:** produttivo agricolo

Rilievi fotografici

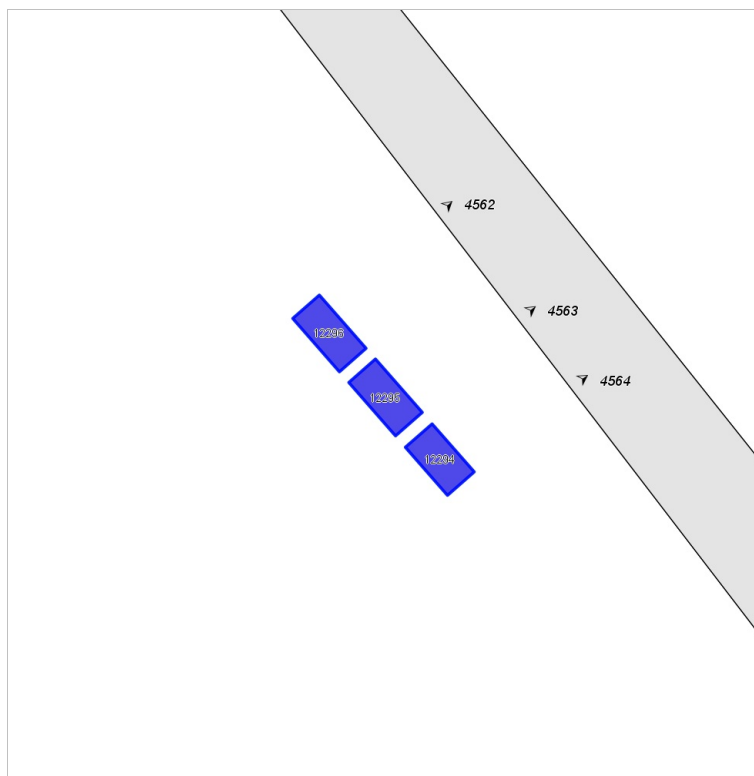


FOTO n° 4562 (edificio 856)



FOTO n° 4564 (edificio 857)

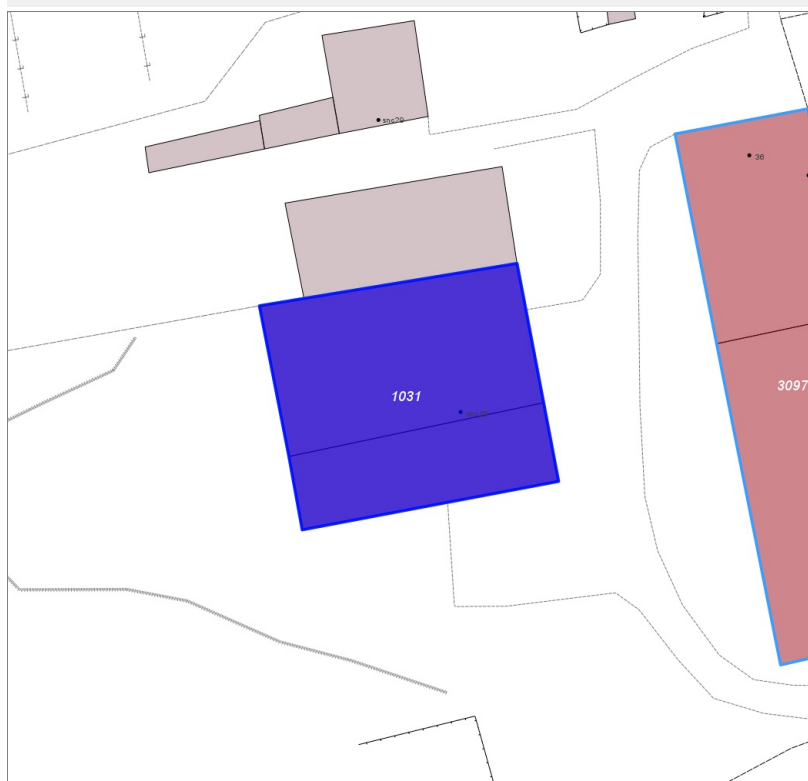
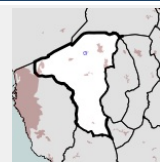


FOTO n° 4563 (edificio 858)



Edifici associati alla Scheda:

ID 1031



Informazioni sulla Scheda

- **Data rilevazione** 14/04/2022
- **Ambito** rurale
- **Località** Vicarello
- **Denominazione** Mortaiolo
- **Tipologia insediativa** insediamento specialistico

Informazioni sull'Edificio 1031

Unità volumetriche dell'Edificio 1031

N°	Foglio	Particella	Superficie coperta CTR (m ²)	N° piani	Piani interrati	Mansarda
1207	32	88	244.07			
10459	32	88	127.6			

Funzioni d'uso

- **Usò prevalente:**
- **Usi standard:** agricolturale
- **Usi presenti:** industria

Tipologia edilizia
edificio specialistico (generico)

Rilievi fotografici



FOTO n° 4565 (edificio 1031)

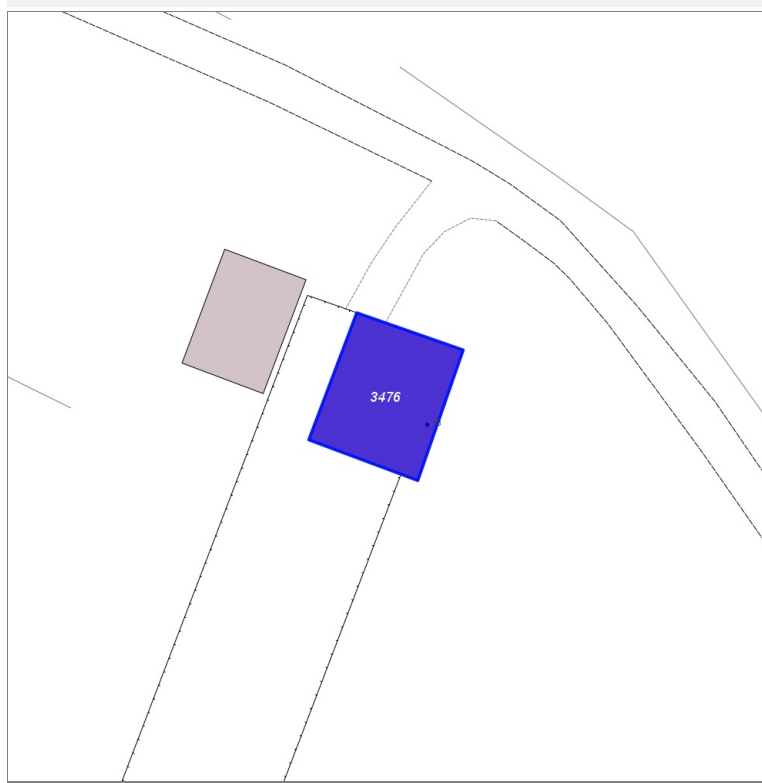
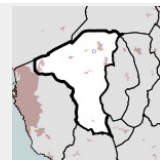


FOTO n° 4566 (edificio 1031)



Edifici associati alla Scheda:

ID 3476



Informazioni sulla Scheda

- **Data rilevazione** 14/04/2022
- **Ambito** rurale
- **Località** Vicarello
- **Denominazione** Le Murelle
- **Tipologia insediativa** edificio isolato su lotto

Informazioni sull'Edificio 3476

Unità volumetriche dell'Edificio 3476

N°	Foglio	Particella	Superficie coperta CTR (m ²)	N° piani	Piani interrati	Mansarda
2907	33	158	69.49			

Funzioni d'uso

- **Usò prevalente:** residenziale
- **Usi standard:** residenziale
- **Usi presenti:** residenza

Tipologia edilizia

casa isolata su lotto

Rilievi fotografici

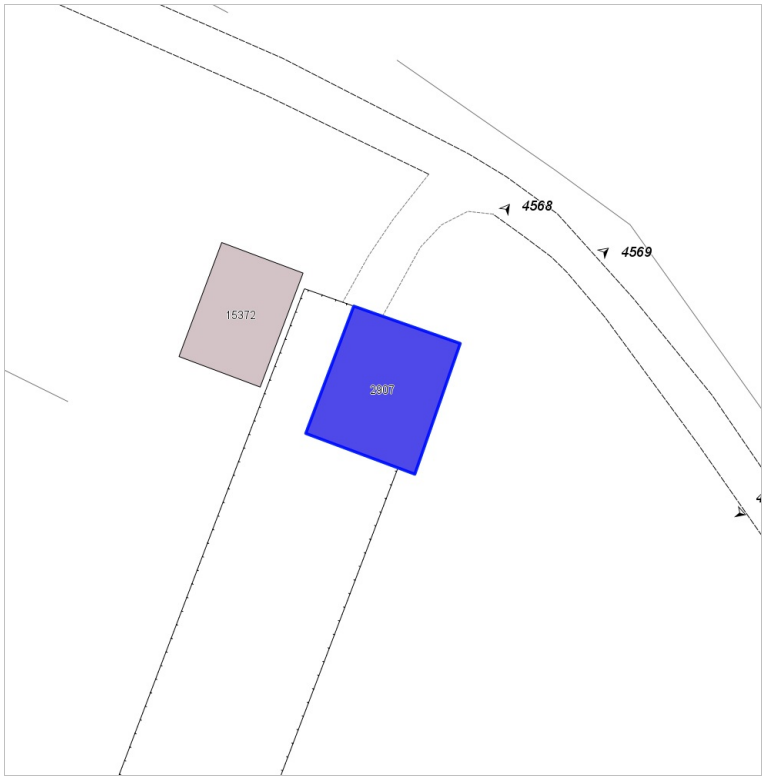


FOTO n° 4567 (edificio 3476)



FOTO n° 4568 (edificio 3476)

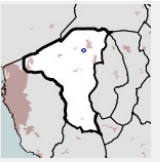


FOTO n° 4569 (edificio 3476)



Edifici associati alla Scheda:

ID 3871 | ID 3872 | ID 3877



Informazioni sulla Scheda

- **Data rilevazione** 15/04/2022
- **Ambito** rurale
- **Località** Vicarello
- **Denominazione** Le Murelle
- **Tipologia insediativa** edificio isolato su lotto

Informazioni sull'Edificio 3871

Unità volumetriche dell'Edificio 3871

N°	Foglio	Particella	Superficie coperta CTR (m²)	N° piani	Piani interrati	Mansarda
2968	33	148	88.2			
2969	33	148	57.18			

Funzioni d'uso

- **Usi standard:** residenziale
- **Usi presenti:** residenza produttivo agricolo

Tipologia edilizia

casa isolata su lotto

Informazioni sull'Edificio 3872

Unità volumetriche dell'Edificio 3872

N°	Foglio	Particella	Superficie coperta CTR (m²)	N° piani	Piani interrati	Mansarda
2964	33	148	150.17			

Funzioni d'uso

- **Usi standard:** agricolo
- **Usi presenti:** residenza produttivo agricolo

Tipologia edilizia

edificio specialistico (generico)

Informazioni sull'Edificio 3877

Unità volumetriche dell'Edificio 3877

N°	Foglio	Particella	Superficie coperta CTR (m²)	N° piani	Piani interrati	Mansarda
2960	33	148	59.93			
2962	33	148	82.81			
2965	33	148	24.92			

10481	33	148	18.94		
10483	33	148	55.88		
12786	33	148	10.3		
12787	33	148	57.18		
12788	33	148	15.23		

Funzioni d'uso

- **Usò prevalente:**
- **Usi standard:** agricolturale
- **Usi presenti:** residenza produttivo agricolo

Tipologia edilizia

edificio specialistico (generico)

Rilievi fotografici



FOTO n° 2685 (edificio 3871)



FOTO n° 2686 (edificio 3871)



FOTO n° 2687 (edificio 3871)



FOTO n° 4576 (edificio 3871)



FOTO n° 4578 (edificio 3871)



FOTO n° 4573 (edificio 3872)



FOTO n° 2688 (edificio 3872)



FOTO n° 4574 (edificio 3872)



FOTO n° 4577 (edificio 3872)



FOTO n° 4570 (edificio 3877)



FOTO n° 4572 (edificio 3877)

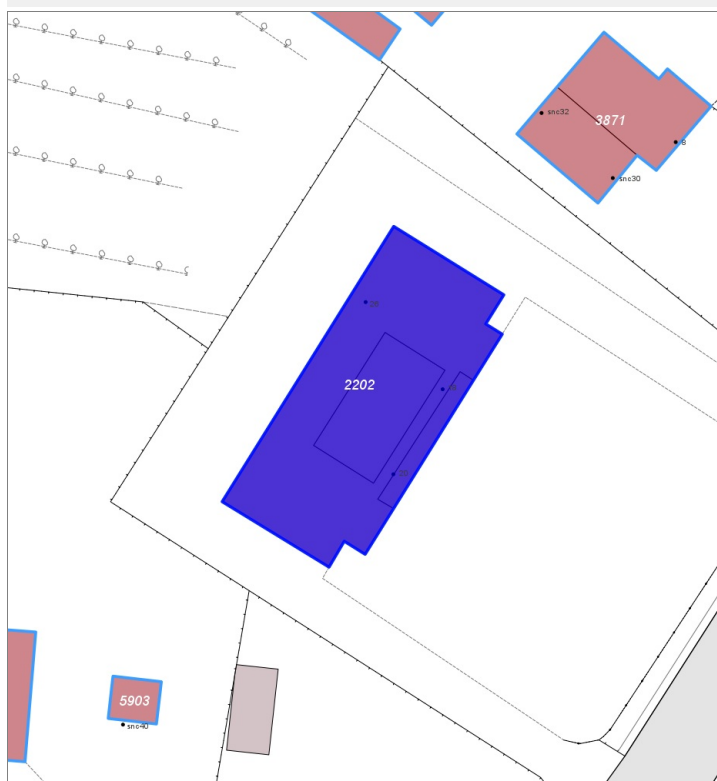
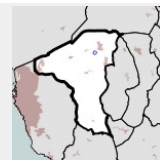


FOTO n° 4571 (edificio 3877)



Edifici associati alla Scheda:

ID 2202



Informazioni sulla Scheda

- **Data rilevazione** 15/04/2022
- **Ambito** rurale
- **Località** Vicarello
- **Denominazione** Le Murelle
- **Tipologia insediativa** edificio isolato su lotto

Informazioni sull'Edificio 2202

Unità volumetriche dell'Edificio 2202

N°	Foglio	Particella	Superficie coperta CTR (m²)	N° piani	Piani interrati	Mansarda
2973	33	159	304.3			
2979	33	159	82.58			
2985	33	159	22.58			

Funzioni d'uso

- **Usi prevalente:**
- **Usi standard:** residenziale
- **Usi presenti:** residenza

Tipologia edilizia

casa isolata su lotto

Rilievi fotografici

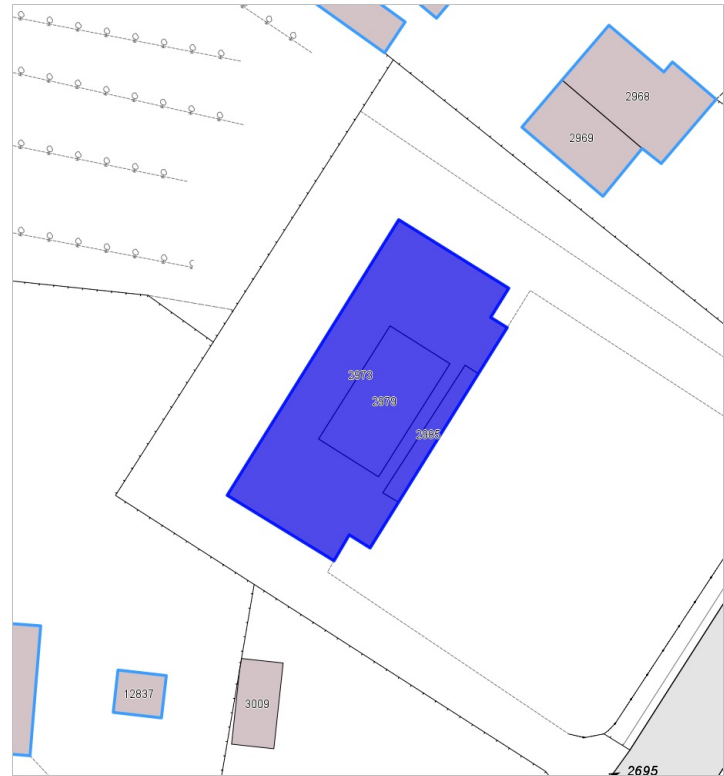


FOTO n° 2697 (edificio 2202)



FOTO n° 2698 (edificio 2202)



FOTO n° 4579 (edificio 2202)

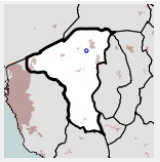


FOTO n° 4580 (edificio 2202)



Edifici associati alla Scheda:

ID 2392 | ID 3324 | ID 5902 | ID 5903 | ID 5904 | ID 5905



Informazioni sulla Scheda

- **Data rilevazione** 15/04/2022
- **Ambito** rurale
- **Località** Vicarello
- **Denominazione** Le Murelle
- **Tipologia insediativa** edificio isolato su lotto

Informazioni sull'Edificio 2392

Unità volumetriche dell'Edificio 2392

N°	Foglio	Particella	Superficie coperta CTR (m²)	N° piani	Piani interrati	Mansarda
3005	33	13	220.66			

Funzioni d'uso

- **Usò prevalente:**
- **Usi standard:**
- **Usi presenti:** residenza

Informazioni sull'Edificio 3324

Unità volumetriche dell'Edificio 3324

N°	Foglio	Particella	Superficie coperta CTR (m²)	N° piani	Piani interrati	Mansarda
2989	33	56	12.83			
2992	33	56	63.19			

Funzioni d'uso

- **Usò prevalente:**
- **Usi standard:** agricolo
- **Usi presenti:** produttivo agricolo

Tipologia edilizia

edificio specialistico (generico)

Informazioni sull'Edificio 5902

Unità volumetriche dell'Edificio 5902

N°	Foglio	Particella	Superficie coperta CTR (m²)	N° piani	Piani interrati	Mansarda
12838	33	96	17.79			

Funzioni d'uso

- **Usi prevalente:**
- **Usi standard:** residenziale
- **Usi presenti:** produttivo agricolo

Tipologia edilizia
annesso (generico)**Informazioni sull'Edificio 5903****Unità volumetriche dell'Edificio 5903**

N°	Foglio	Particella	Superficie coperta CTR (m ²)	N° piani	Piani interrati	Mansarda
12837	33	96	18.06			

Funzioni d'uso

- **Usi prevalente:**
- **Usi standard:** residenziale
- **Usi presenti:** produttivo agricolo

Tipologia edilizia
annesso (generico)**Informazioni sull'Edificio 5904****Unità volumetriche dell'Edificio 5904**

N°	Foglio	Particella	Superficie coperta CTR (m ²)	N° piani	Piani interrati	Mansarda
10487	33	96	170.39			

Funzioni d'uso

- **Usi prevalente:**
- **Usi standard:** agricolturale
- **Usi presenti:** produttivo agricolo

Tipologia edilizia
edificio specialistico (generico)**Informazioni sull'Edificio 5905****Unità volumetriche dell'Edificio 5905**

N°	Foglio	Particella	Superficie coperta CTR (m ²)	N° piani	Piani interrati	Mansarda
10486	33	96	44.79			

Funzioni d'uso

- **Usi prevalente:**
- **Usi standard:** agricolturale
- **Usi presenti:** produttivo agricolo

Tipologia edilizia
edificio specialistico (generico)**Rilievi fotografici**

FOTO n° 4583 (edificio 2392)



FOTO n° 2701 (edificio 2392)



FOTO n° 4584 (edificio 3324)



FOTO n° 4581 (edificio 5902)



FOTO n° 4582 (edificio 5903)

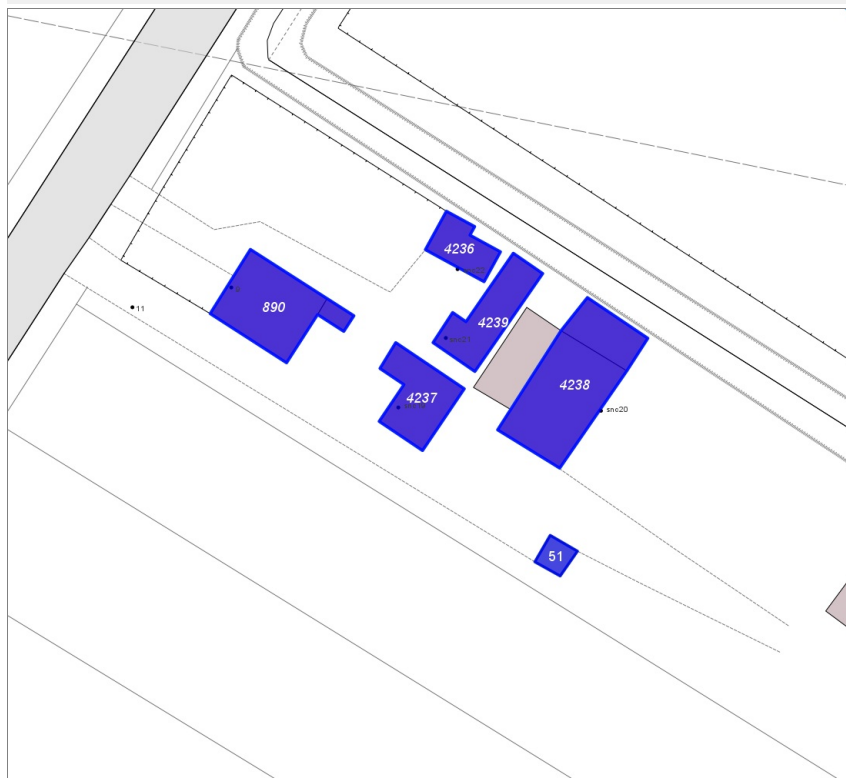
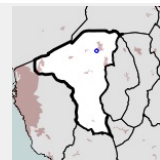


Edifici associati alla Scheda:

ID 890 ID 4236 ID 4237 ID 4238 ID 4239

Edificati Minori associati alla Scheda:

ID 51



Informazioni sulla Scheda

- **Data rilevazione** 15/04/2022
- **Ambito** rurale
- **Località** Vicarello
- **Denominazione** Le Murelle
- **Tipologia insediativa** edificio isolato su lotto

Informazioni sull'Edificio 890

Unità volumetriche dell'Edificio 890

N°	Foglio	Particella	Superficie coperta CTR (m²)	N° piani	Piani interrati	Mansarda
1171	34	133	67.8			
1175	34	133	5.73			

Funzioni d'uso

- **Usò prevalente:**
- **Usi standard:** residenziale
- **Usi presenti:** residenza

Tipologia edilizia

casa isolata su lotto

Informazioni sull'Edificio 4236

Unità volumetriche dell'Edificio 4236

N°	Foglio	Particella	Superficie coperta CTR (m²)	N° piani	Piani interrati	Mansarda
1170	34	131	25.43			

Funzioni d'uso

- **Usò prevalente:**
- **Usi standard:** residenziale
- **Usi presenti:** residenza

Tipologia edilizia

annesso - baracca

Informazioni sull'Edificio 4237

Unità volumetriche dell'Edificio 4237

N°	Foglio	Particella	Superficie coperta CTR (m²)	N° piani	Piani interrati	Mansarda
1178	34	131	47			

Funzioni d'uso

- **Usi prevalente:**
- **Usi standard:** residenziale
- **Usi presenti:** residenza

Tipologia edilizia
annesso (generico)

Informazioni sull'Edificio 4238**Unità volumetriche dell'Edificio 4238**

N°	Foglio	Particella	Superficie coperta CTR (m ²)	N° piani	Piani interrati	Mansarda
1174	34	131	29.72			
1177	34	131	86.57			

Funzioni d'uso

- **Usi prevalente:**
- **Usi standard:** residenziale
- **Usi presenti:** residenza

Tipologia edilizia
annesso (generico)

Informazioni sull'Edificio 4239**Unità volumetriche dell'Edificio 4239**

N°	Foglio	Particella	Superficie coperta CTR (m ²)	N° piani	Piani interrati	Mansarda
1172	34	131	47.17			

Funzioni d'uso

- **Usi prevalente:**
- **Usi standard:** residenziale
- **Usi presenti:** residenza

Tipologia edilizia
annesso (generico)

Informazioni sull'Edificio Minore 51**Unità volumetriche dell'Edificio Minore 51**

N°	Foglio	Particella	Superficie coperta CTR (m ²)	N° piani	Piani interrati	Mansarda
10453			9.03			

Tipo

baracca, manufatto precario

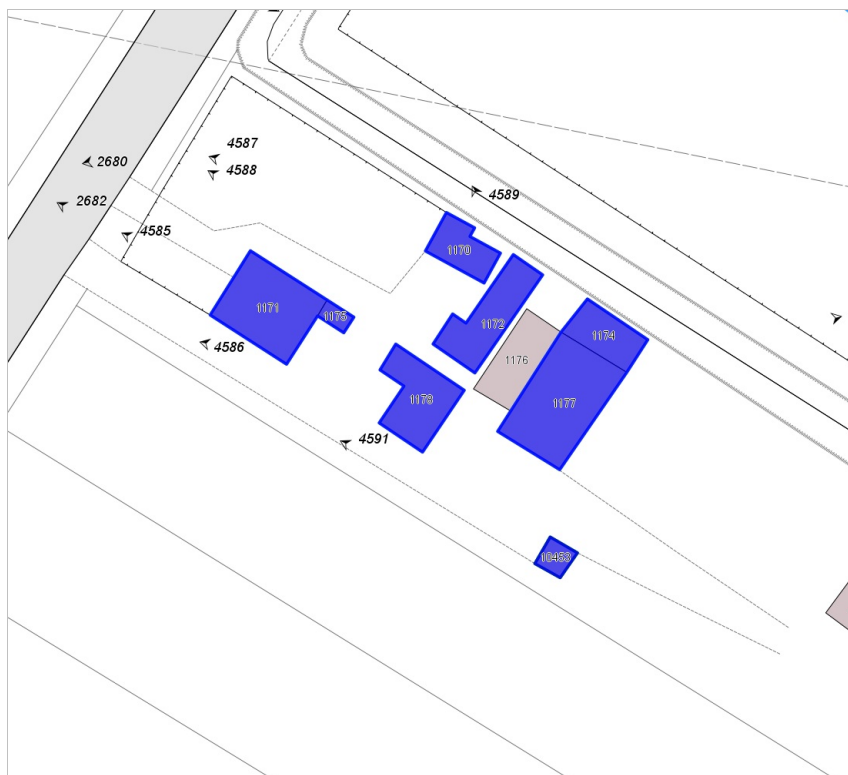
Rilievi fotografici

FOTO n° 2681 (edificio 890)



FOTO n° 2682 (edificio 890)



FOTO n° 2683 (edificio 890)



FOTO n° 2684 (edificio 890)



FOTO n° 4585 (edificio 890)



FOTO n° 4587 (edificio 4236)



FOTO n° 4586 (edificio 4237)



FOTO n° 4589 (edificio 4238)



FOTO n° 4590 (edificio 4238)



FOTO n° 4588 (edificio 4239)

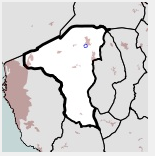


FOTO n° 4591 (edificato minore 51)



Edifici associati alla Scheda:

ID 3339 | ID 3483



Informazioni sulla Scheda

- **Data rilevazione** 15/04/2022
- **Ambito** rurale
- **Località** Vicarello
- **Denominazione** Casa del Fologno
- **Tipologia insediativa** edificio isolato su lotto

Informazioni sull'Edificio 3339

Unità volumetriche dell'Edificio 3339

N°	Foglio	Particella	Superficie coperta CTR (m ²)	N° piani	Piani interrati	Mansarda
1209	34	115	230.68			

Funzioni d'uso

- **Usi prevalente:**
- **Usi standard:** residenziale
- **Usi presenti:** residenza

Tipologia edilizia

villa

Informazioni sull'Edificio 3483

Unità volumetriche dell'Edificio 3483

N°	Foglio	Particella	Superficie coperta CTR (m ²)	N° piani	Piani interrati	Mansarda
12785	34	1016	38.03			

Funzioni d'uso

- **Usi prevalente:**
- **Usi standard:** residenziale
- **Usi presenti:** altro

Tipologia edilizia

annesso (generico)

Rilievi fotografici

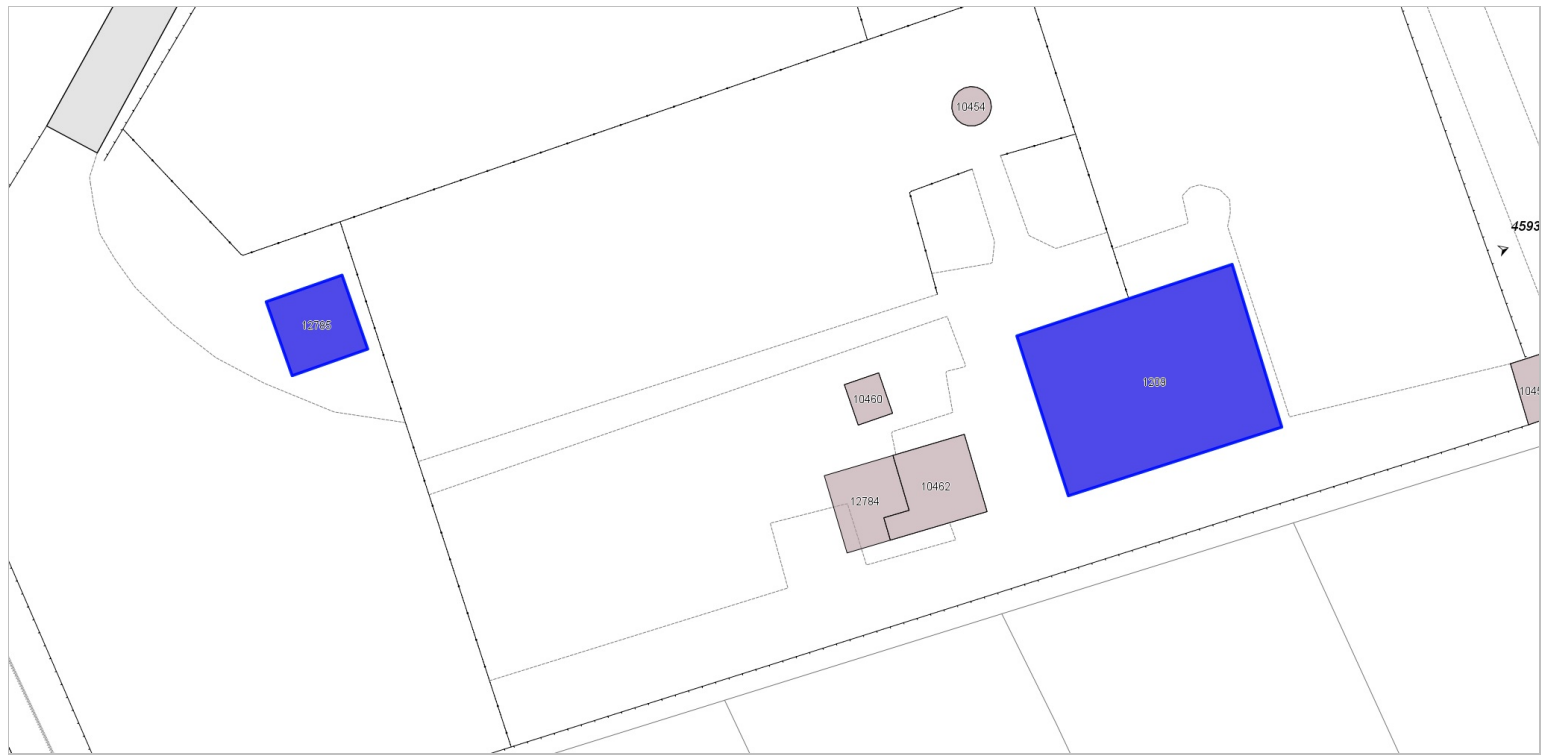


FOTO n° 4592 (edificio 3339)



FOTO n° 2677 (edificio 3339)



FOTO n° 4593 (edificio 3339)




FOTO n° 4594 (edificio 3339)

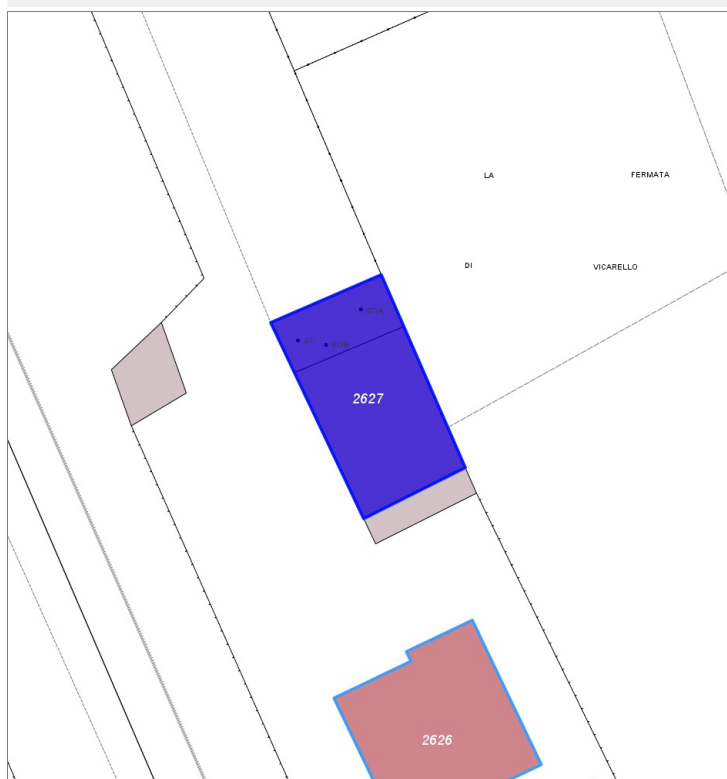
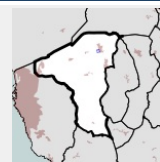


FOTO n° 4595 (edificio 3483)



Edifici associati alla Scheda:

ID 2627



Informazioni sulla Scheda

- **Data rilevazione** 15/04/2022
- **Ambito** urbano
- **Località** Vicarello
- **Denominazione** La fermata di Vicarello
- **Tipologia insediativa** edificio isolato su lotto

Informazioni sull'Edificio 2627

Unità volumetriche dell'Edificio 2627

N°	Foglio	Particella	Superficie coperta CTR (m²)	N° piani	Piani interrati	Mansarda
2573	34	944	38.86			
2585	34	944	106.38			

Funzioni d'uso

- **Usò prevalente:**
- **Usi standard:** residenziale
- **Usi presenti:** residenza

Tipologia edilizia

casa isolata su lotto

Rilievi fotografici

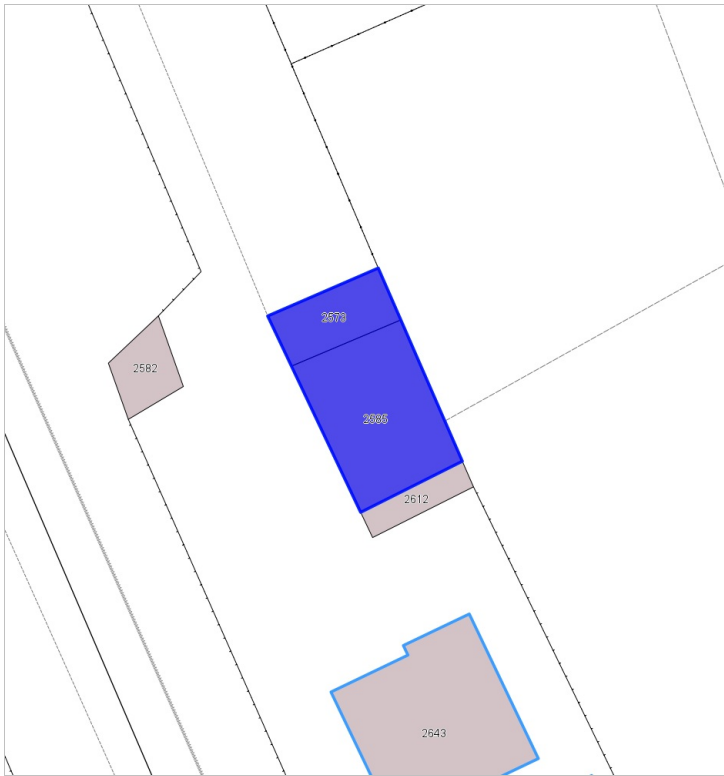


FOTO n° 4596 (edificio 2627)



FOTO n° 2652 (edificio 2627)



FOTO n° 4597 (edificio 2627)



FOTO n° 4598 (edificio 2627)



Edifici associati alla Scheda:

ID 4870 | ID 4871 |



Informazioni sulla Scheda

- **Data rilevazione** 15/04/2022
- **Ambito** urbano
- **Località** Vicarello
- **Tipologia insediativa** edificio isolato su lotto

Informazioni sull'Edificio 4870

Unità volumetriche dell'Edificio 4870

N°	Foglio	Particella	Superficie coperta CTR (m²)	N° piani	Piani interrati	Mansarda
2244	22	93	64.98			
2253	22	93	17.03			

Funzioni d'uso

- **Usò prevalente:**
- **Usi standard:** residenziale
- **Usi presenti:** residenza

Tipologia edilizia

casa isolata su lotto

Informazioni sull'Edificio 4871

Unità volumetriche dell'Edificio 4871

N°	Foglio	Particella	Superficie coperta CTR (m²)	N° piani	Piani interrati	Mansarda
2246	22	93	27.53			
2251	22	93	87.7			

Funzioni d'uso

- **Usò prevalente:**
- **Usi standard:** residenziale
- **Usi presenti:** residenza

Tipologia edilizia

edificio a schiera

Rilievi fotografici



FOTO n° 4601 (edificio 4870)



FOTO n° 4599 (edificio 4871)

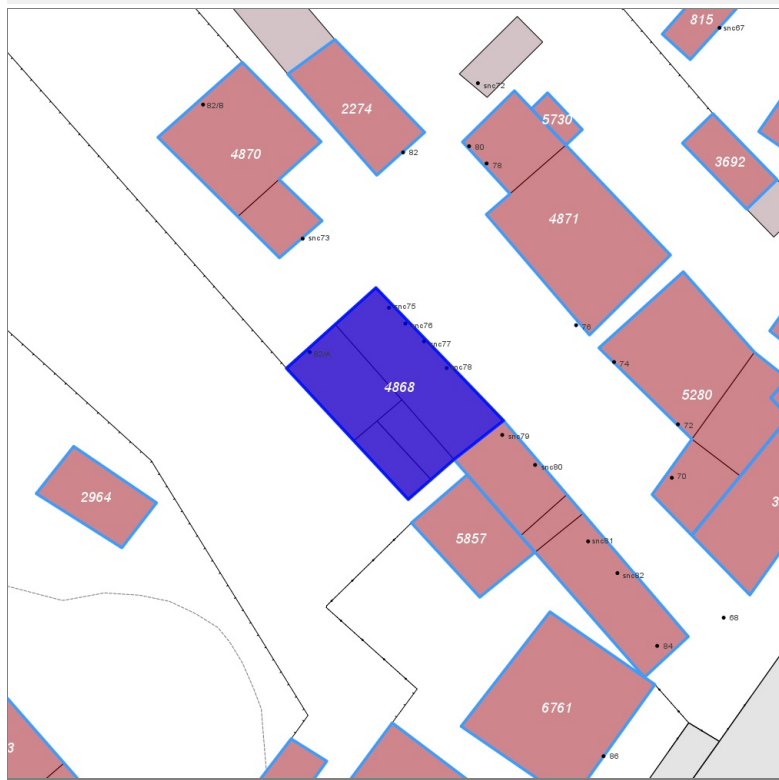
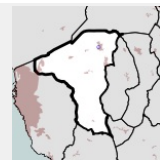


FOTO n° 4600 (edificio 4871)



Edifici associati alla Scheda:

ID 4868



Informazioni sulla Scheda

- **Data rilevazione** 15/04/2022
- **Ambito** urbano
- **Località** Vicarello
- **Tipologia insediativa** edificio isolato su lotto

Informazioni sull'Edificio 4868

Unità volumetriche dell'Edificio 4868

N°	Foglio	Particella	Superficie coperta CTR (m ²)	N° piani	Piani interrati	Mansarda
2261	22	93	55.05			
10370	22	1558	12.93			
12994	22	1558	33.19			
12997	22	1558	12.51			

Funzioni d'uso

- **Usi prevalente:**
- **Usi standard:** residenziale
- **Usi presenti:** residenza

Tipologia edilizia
annesso (generico)

Rilievi fotografici



FOTO n° 4602 (edificio 4868)



Edifici associati alla Scheda:

ID 3648 | ID 5279 | ID 5280



Informazioni sulla Scheda

- **Data rilevazione** 15/04/2022
- **Ambito urbano**
- **Località** Vicarello
- **Tipologia insediativa** lineare lungo strada

Informazioni sull'Edificio 3648

Unità volumetriche dell'Edificio 3648

N°	Foglio	Particella	Superficie coperta CTR (m ²)	N° piani	Piani interrati	Mansarda
2267	22	97	77.2			

Funzioni d'uso

- **Usò prevalente:**
- **Usi standard:** residenziale
- **Usi presenti:** residenza

Tipologia edilizia
edificio a schiera

Informazioni sull'Edificio 5279

Unità volumetriche dell'Edificio 5279

N°	Foglio	Particella	Superficie coperta CTR (m ²)	N° piani	Piani interrati	Mansarda
1123	22	96	51.38			
2269			31.97			
12996	22	96	7.45			

Funzioni d'uso

- **Usò prevalente:** residenziale
- **Usi standard:**
- **Usi presenti:** artigianato

Tipologia edilizia
edificio a schiera

Informazioni sull'Edificio 5280

Unità volumetriche dell'Edificio 5280

N°	Foglio	Particella	Superficie coperta CTR (m ²)	N° piani	Piani interrati	Mansarda
2259	22	96	67.04			
2271	22	96	21.9			
12993	22	96	31.58			

- Funzioni d'uso**
- **Usi prevalente:**
 - **Usi standard:** residenziale
 - **Usi presenti:** artigianato

Tipologia edilizia
edificio a schiera

Rilievi fotografici



FOTO n° 4606 (edificio 3648)



FOTO n° 2628 (edificio 3648)



FOTO n° 2629 (edificio 5279)



FOTO n° 4603 (edificio 5279)



FOTO n° 4604 (edificio 5280)



FOTO n° 4605 (edificio 5280)



Edifici associati alla Scheda:

ID 5857 | ID 6761



Informazioni sulla Scheda

- **Data rilevazione** 15/04/2022
- **Ambito** urbano
- **Località** Vicarello
- **Tipologia insediativa** edificio isolato su lotto

Informazioni sull'Edificio 5857

Unità volumetriche dell'Edificio 5857

N°	Foglio	Particella	Superficie coperta CTR (m²)	N° piani	Piani interrati	Mansarda
1120	22	1533	38.12			

Funzioni d'uso

- **Usò prevalente:**
- **Usi standard:** residenziale
- **Usi presenti:** altro

Tipologia edilizia

annesso (generico)

Informazioni sull'Edificio 6761

Unità volumetriche dell'Edificio 6761

N°	Foglio	Particella	Superficie coperta CTR (m²)	N° piani	Piani interrati	Mansarda
1129	22	91	97.22			

Funzioni d'uso

- **Usò prevalente:** residenziale
- **Usi standard:**
- **Usi presenti:** residenza

Tipologia edilizia

casa isolata su lotto

Rilievi fotografici



FOTO n° 2630 (edificio 6761)



FOTO n° 2631 (edificio 6761)

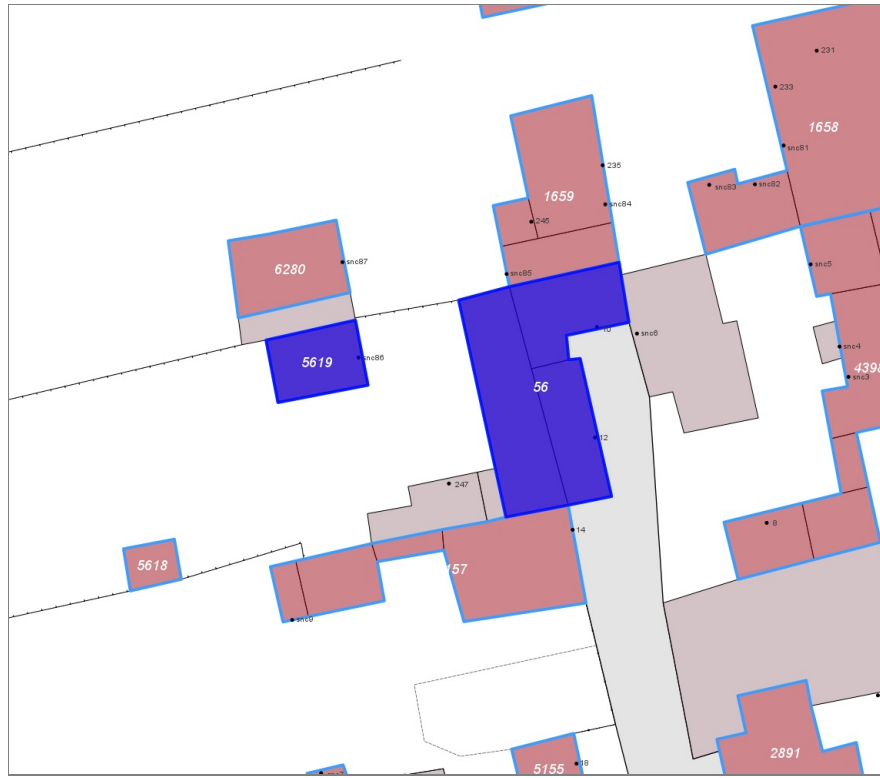
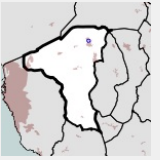


FOTO n° 2632 (edificio 6761)



Edifici associati alla Scheda:

ID 56 | ID 5619



Informazioni sulla Scheda

- **Data rilevazione** 15/04/2022
- **Ambito** urbano
- **Località** Vicarello
- **Tipologia insediativa** casa colonica/aggregato di case coloniche

Informazioni sull'Edificio 56

Unità volumetriche dell'Edificio 56

N°	Foglio	Particella	Superficie coperta CTR (m²)	N° piani	Piani interrati	Mansarda
1069	22	1556	78.66			
1080	22	1503	40.42			
1914	22	1503	45.96			

Funzioni d'uso

- **Usò prevalente:**
- **Usi standard:** residenziale
- **Usi presenti:** residenza

Tipologia edilizia
edificio a schiera

Informazioni sull'Edificio 5619

Unità volumetriche dell'Edificio 5619

N°	Foglio	Particella	Superficie coperta CTR (m²)	N° piani	Piani interrati	Mansarda
1906	22	1556	36.07			

Funzioni d'uso

- **Usò prevalente:**
- **Usi standard:** residenziale
- **Usi presenti:** residenza

Tipologia edilizia
annesso (generico)

Rilievi fotografici



FOTO n° 4615 (edificio 56)

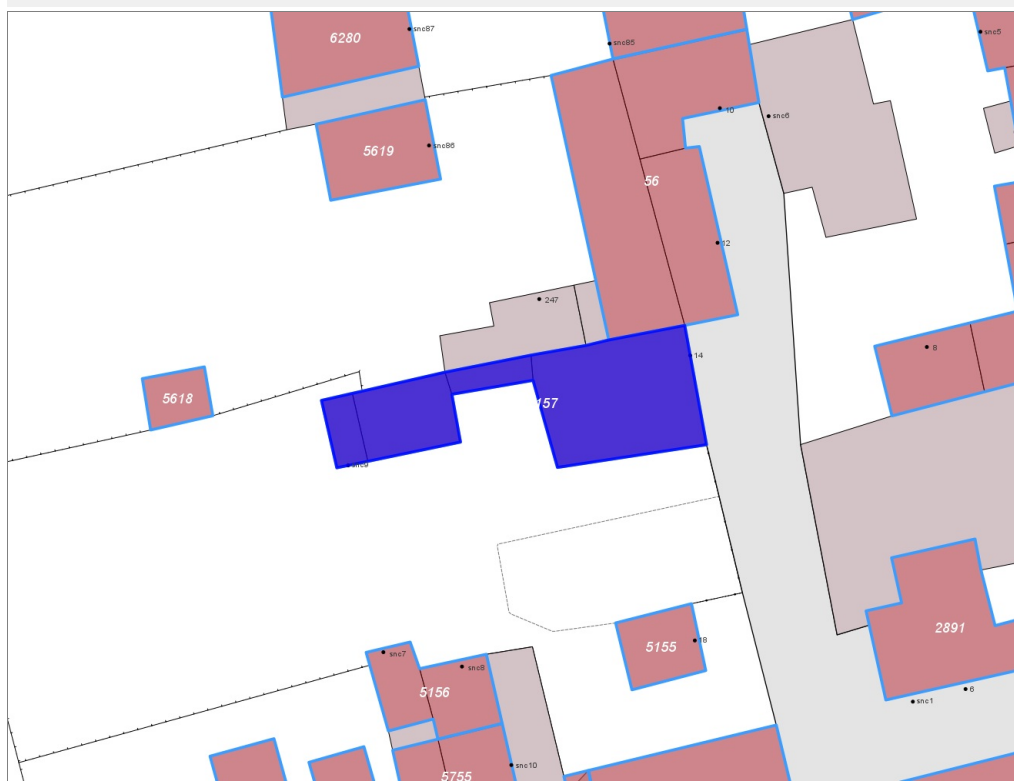
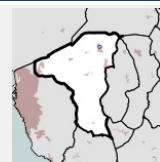


FOTO n° 3886 (edificio 56)



Edifici associati alla Scheda:

ID 5157



Informazioni sulla Scheda

- Data rilevazione 15/04/2022
- Ambito urbano
- Località Vicarello
- Tipologia insediativa casa colonica/aggregato di case coloniche

Informazioni sull'Edificio 5157

Unità volumetriche dell'Edificio 5157

N°	Foglio	Particella	Superficie coperta CTR (m ²)	N° piani	Piani interrati	Mansarda
1094	22	1635	27.55			
1098	22	1635	74.79			
12949	22	1635	8.34			
12950	22	1635	8.96			

Funzioni d'uso

- **Usò prevalente:**
- **Usi standard:** residenziale
- **Usi presenti:** residenza

Tipologia edilizia
edificio a schiera

Rilievi fotografici

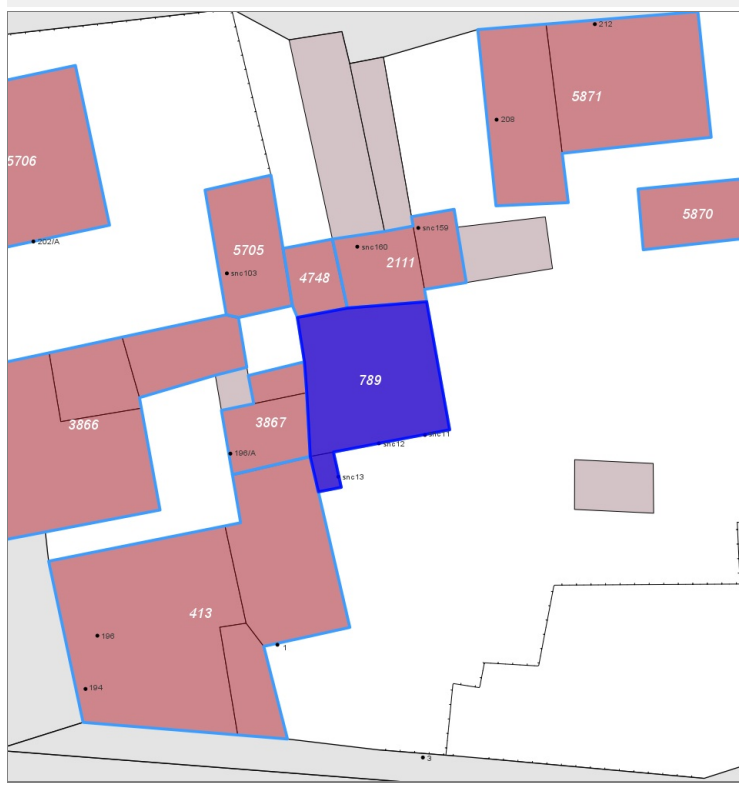
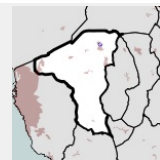


FOTO n° 4612 (edificio 5157)



Edifici associati alla Scheda:

ID 789



Informazioni sulla Scheda

- Data rilevazione 15/04/2022
- Ambito urbano
- Località Vicarello
- Tipologia insediativa non classificabile

Informazioni sull'Edificio 789

Unità volumetriche dell'Edificio 789

N°	Foglio	Particella	Superficie coperta CTR (m ²)	N° piani	Piani interrati	Mansarda
1868	22	883	87.6			
13184	22	885	4.07			

Funzioni d'uso

- **Usso prevalente:**
- **Usi standard:** commerciale
- **Usi presenti:** altro

Tipologia edilizia

edificio specialistico (generico)

Rilievi fotografici

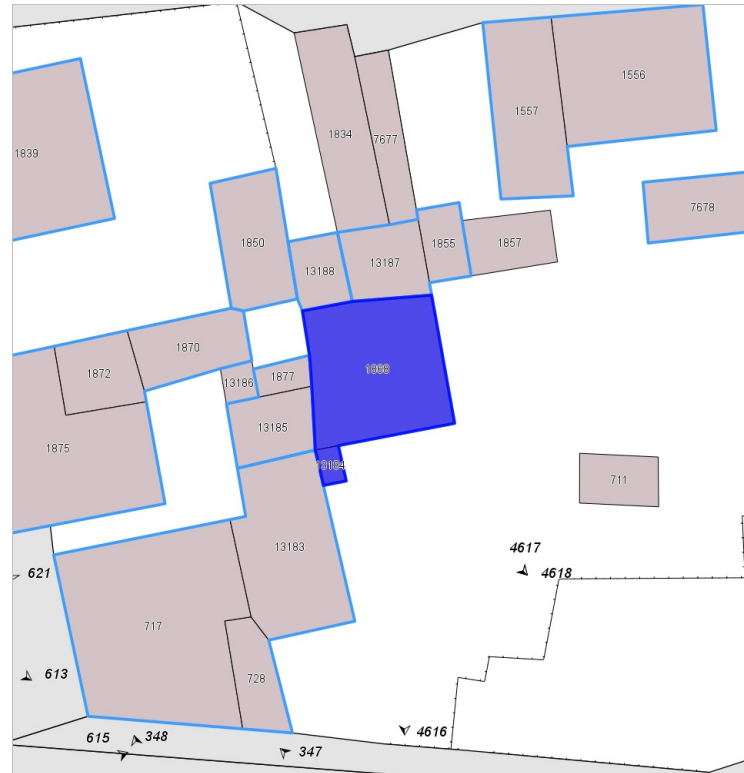


FOTO n° 4616 (edificio 789)



FOTO n° 4617 (edificio 789)

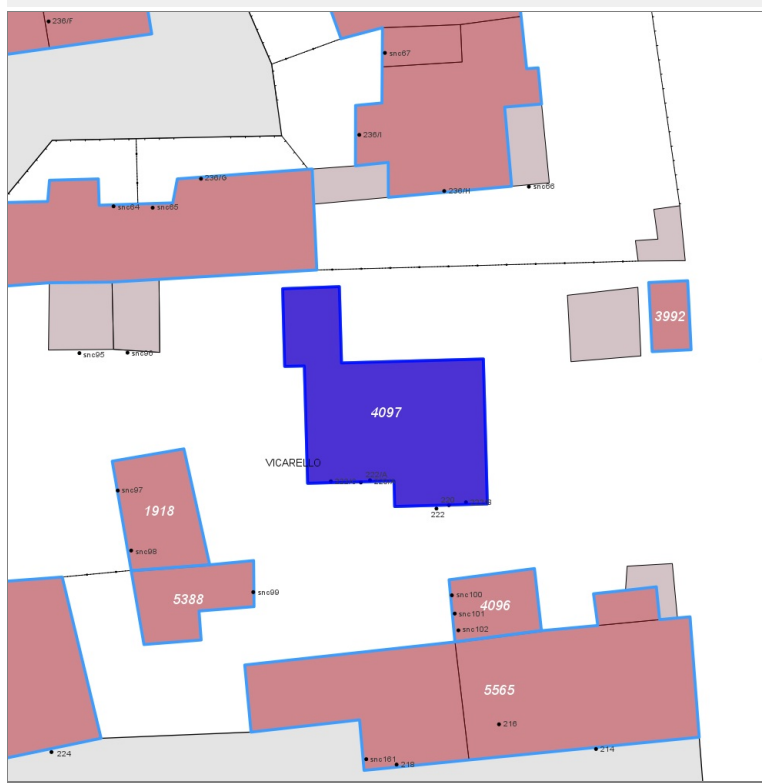
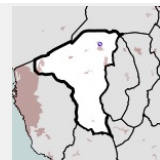


FOTO n° 4618 (edificio 789)



Edifici associati alla Scheda:

ID 4097



Informazioni sulla Scheda

- **Data rilevazione** 15/04/2022
- **Ambito** urbano
- **Località** Vicarello
- **Tipologia insediativa** edificio isolato su lotto

Informazioni sull'Edificio 4097

Unità volumetriche dell'Edificio 4097

N°	Foglio	Particella	Superficie coperta CTR (m ²)	N° piani	Piani interrati	Mansarda
13181	22	1344	149.25			

Funzioni d'uso

- **Usò prevalente:**
- **Usi standard:** residenziale
- **Usi presenti:** residenza

Tipologia edilizia

casa isolata su lotto

Rilievi fotografici

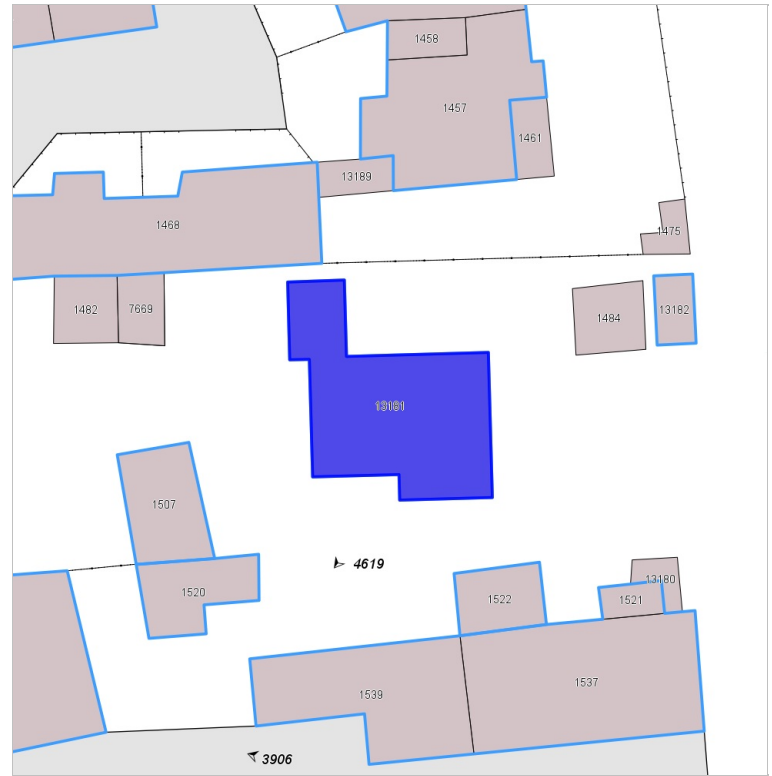
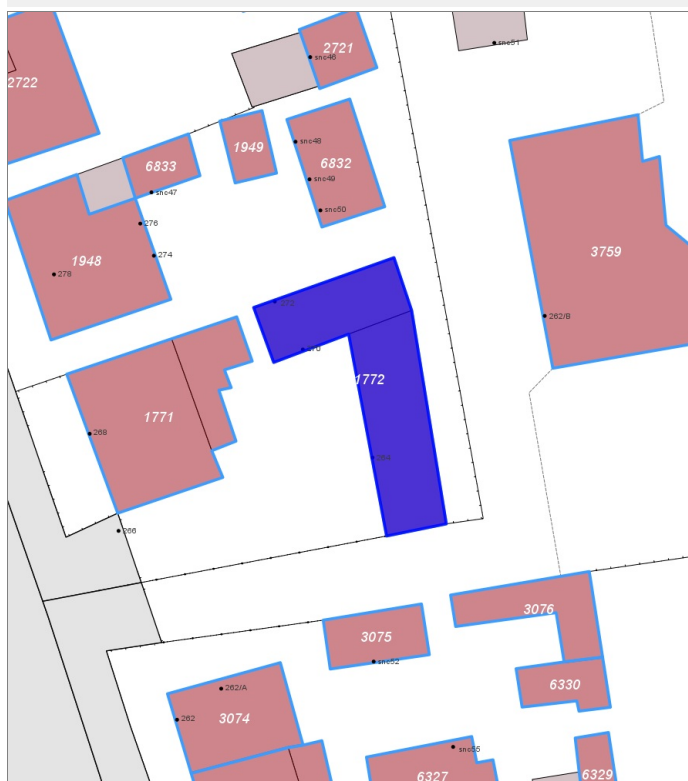
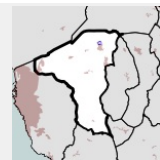


FOTO n° 4619 (edificio 4097)



Edifici associati alla Scheda:

ID 1772



Informazioni sulla Scheda

- **Data rilevazione** 15/04/2022
- **Ambito** urbano
- **Località** Vicarello
- **Tipologia insediativa** edificio isolato su lotto

Informazioni sull'Edificio 1772

Unità volumetriche dell'Edificio 1772

N°	Foglio	Particella	Superficie coperta CTR (m ²)	N° piani	Piani interrati	Mansarda
424	22	175	56.11			
427	22	175	88.98			

Funzioni d'uso

- **Usò prevalente:**
- **Usi standard:** residenziale
- **Usi presenti:** residenza

Tipologia edilizia

casa isolata su lotto

Rilievi fotografici



FOTO n° 4621 (edificio 1772)



FOTO n° 3882 (edificio 1772)



FOTO n° 4622 (edificio 1772)

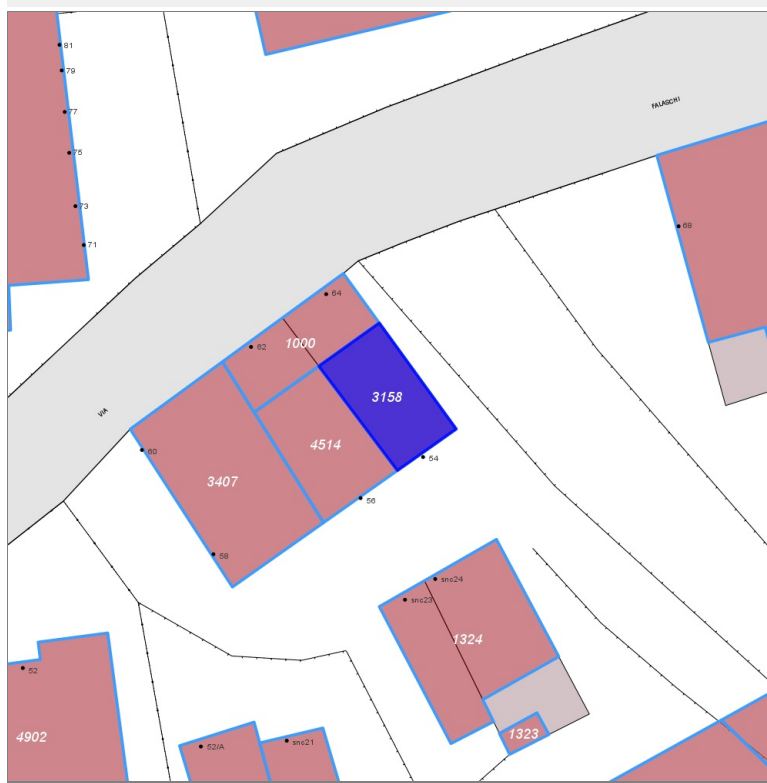
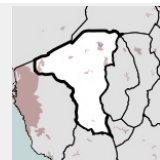


FOTO n° 4623 (edificio 1772)



Edifici associati alla Scheda:

ID 3158



Informazioni sulla Scheda

- **Data rilevazione** 15/04/2022
- **Ambito** urbano
- **Località** Vicarello
- **Tipologia insediativa** lineare lungo strada

Informazioni sull'Edificio 3158

Unità volumetriche dell'Edificio 3158

N°	Foglio	Particella	Superficie coperta CTR (m ²)	N° piani	Piani interrati	Mansarda
13149	22	1231	39.64			

Funzioni d'uso

- **Usò prevalente:**
- **Usi standard:** residenziale
- **Usi presenti:** residenza

Tipologia edilizia
edificio a schiera

Rilievi fotografici

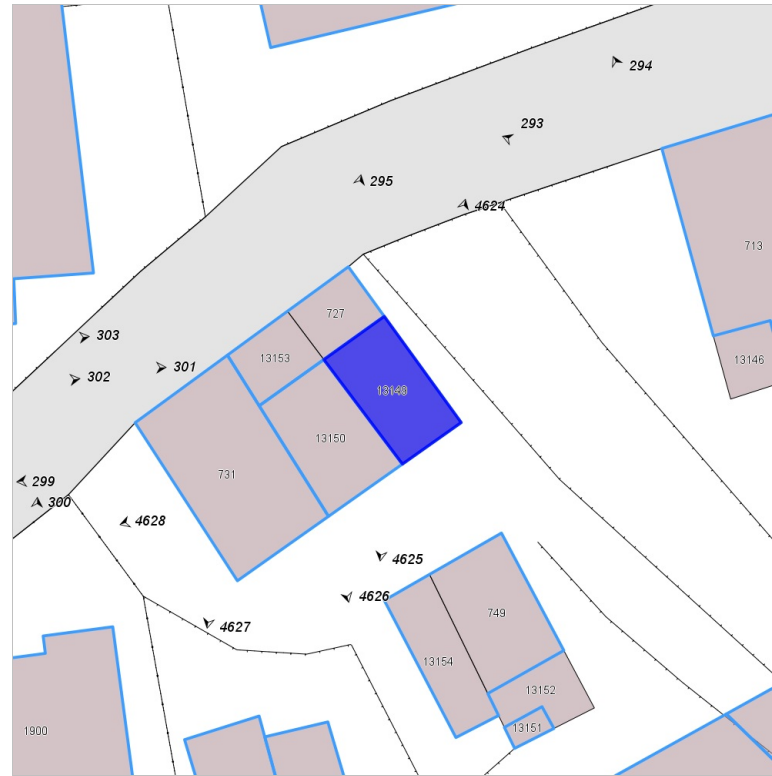



FOTO n° 4624 (edificio 3158)

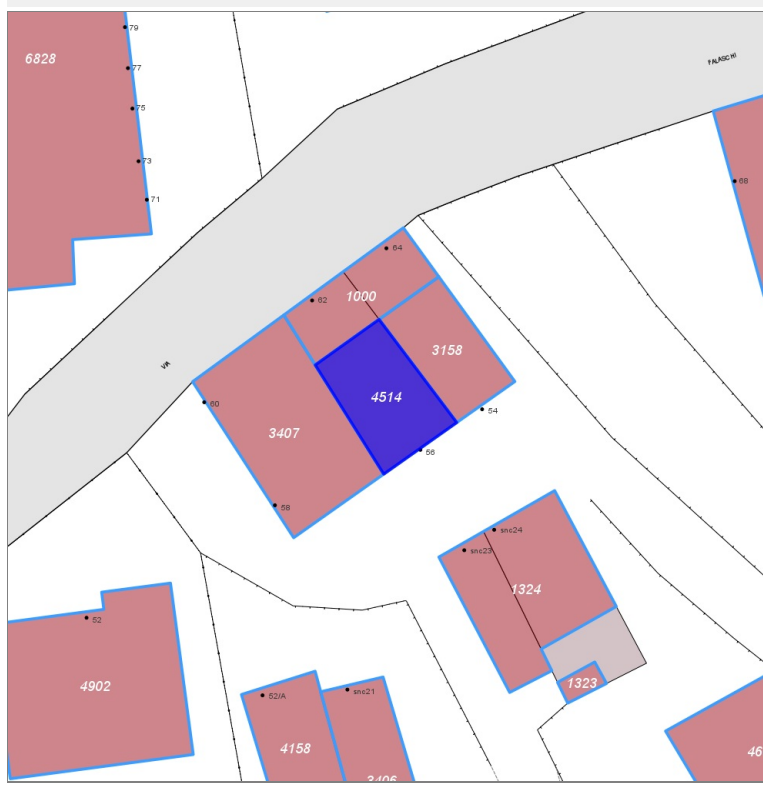
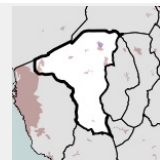


FOTO n° 4625 (edificio 3158)



Edifici associati alla Scheda:

ID 4514



Informazioni sulla Scheda

- **Data rilevazione** 15/04/2022
- **Ambito** urbano
- **Località** Vicarello
- **Tipologia insediativa** lineare lungo strada

Informazioni sull'Edificio 4514

Unità volumetriche dell'Edificio 4514

N°	Foglio	Particella	Superficie coperta CTR (m ²)	N° piani	Piani interrati	Mansarda
13150	22	315	45.91			

Funzioni d'uso

- **Usi prevalente:**
- **Usi standard:** residenziale
- **Usi presenti:** residenza

Tipologia edilizia
edificio a schiera

Rilievi fotografici

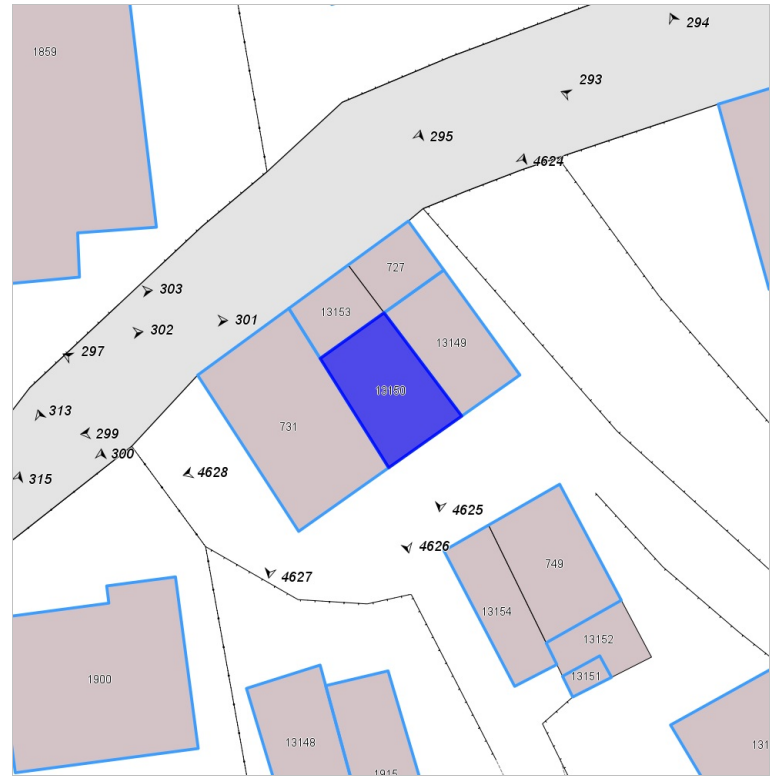
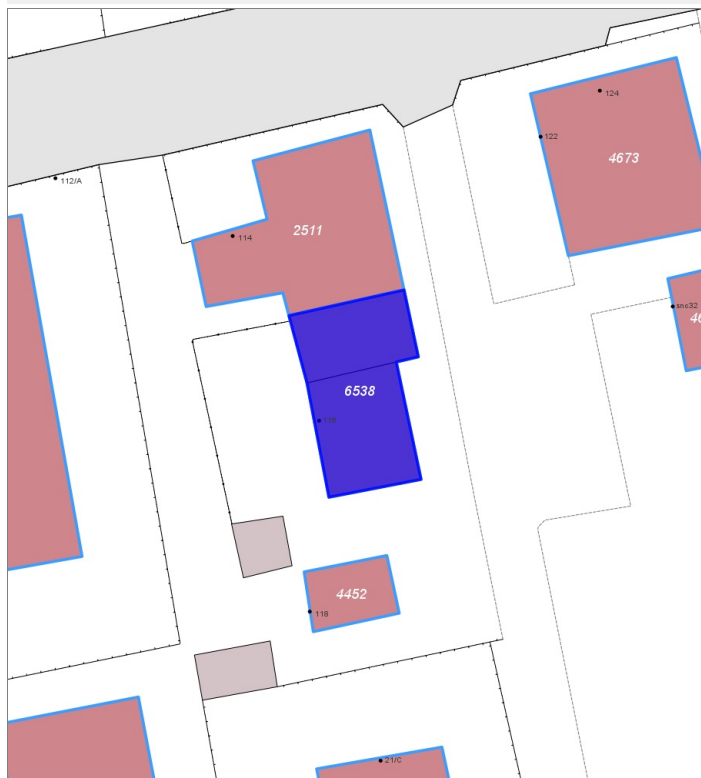
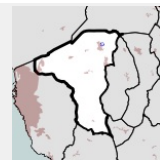


FOTO n° 4626 (edificio 4514)



Edifici associati alla Scheda:

ID 6538



Informazioni sulla Scheda

- **Data rilevazione** 15/04/2022
- **Ambito** urbano
- **Località** Vicarello
- **Tipologia insediativa** lineare lungo strada

Informazioni sull'Edificio 6538

Unità volumetriche dell'Edificio 6538

N°	Foglio	Particella	Superficie coperta CTR (m ²)	N° piani	Piani interrati	Mansarda
12413	22	1386	40.68			
12414	22	1386	55.62			

Funzioni d'uso

- **Usò prevalente:** residenziale
- **Usi standard:** residenziale
- **Usi presenti:** residenza

Tipologia edilizia
edificio a schiera

Rilievi fotografici



FOTO n° 3893 (edificio 6538)

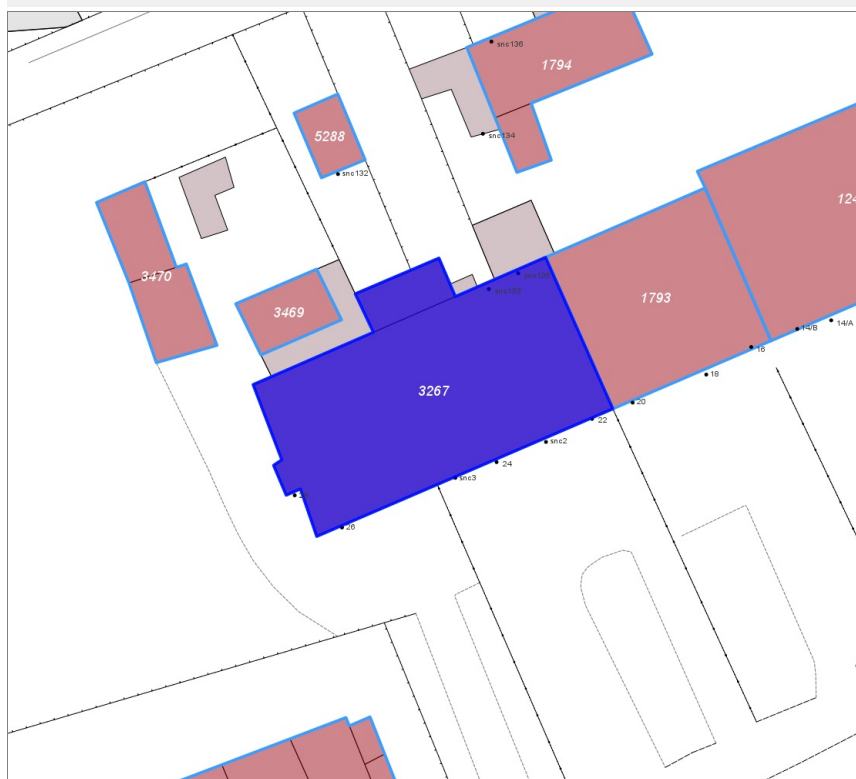
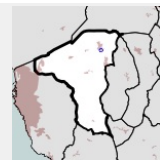


FOTO n° 3894 (edificio 6538)



Edifici associati alla Scheda:

ID 3267



Informazioni sulla Scheda

- **Data rilevazione** 15/04/2022
- **Ambito** rurale
- **Località** Vicarello
- **Denominazione** Villa la Pergola
- **Tipologia insediativa** casa colonica/aggregato di case coloniche

Informazioni sull'Edificio 3267

Unità volumetriche dell'Edificio 3267

N°	Foglio	Particella	Superficie coperta CTR (m ²)	N° piani	Piani interrati	Mansarda
2844	34	121	356.3			
2845	34	121	25.34			

Funzioni d'uso

- **Usò prevalente:**
- **Usi standard:** residenziale
- **Usi presenti:** residenza

Tipologia edilizia
edificio a schiera

Rilievi fotografici

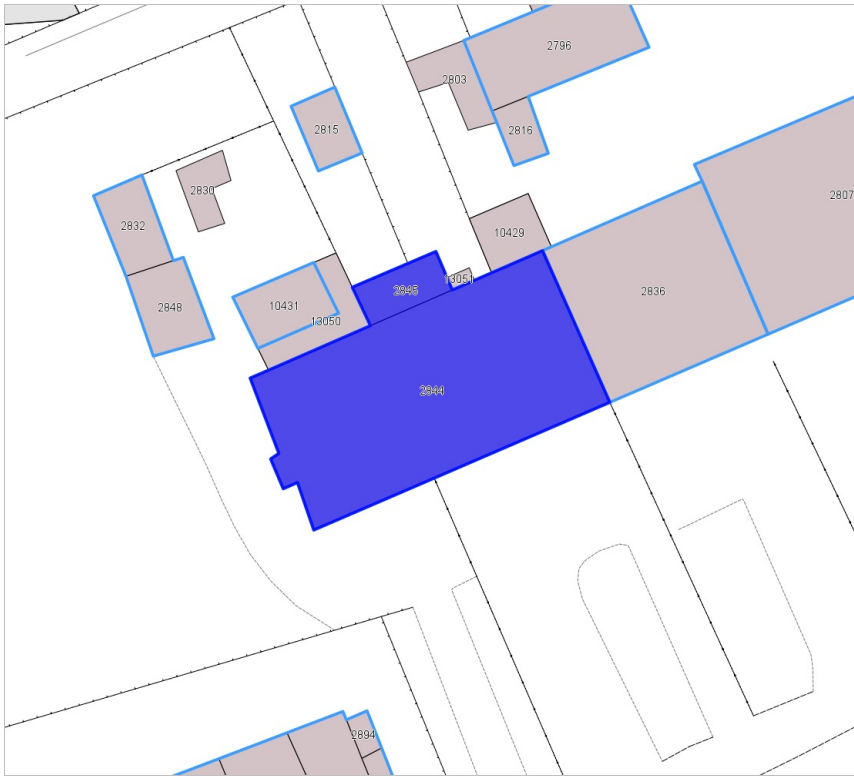


FOTO n° 4629 (edificio 3267)



FOTO n° 4631 (edificio 3267)

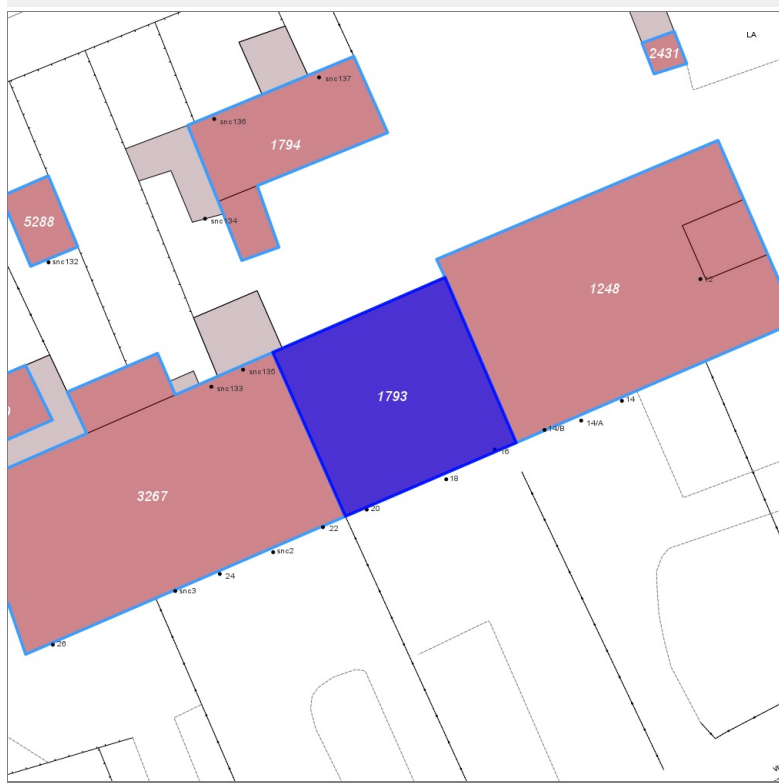
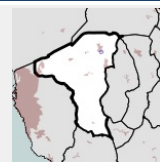


FOTO n° 4632 (edificio 3267)



Edifici associati alla Scheda:

ID 1793



Informazioni sulla Scheda

- **Data rilevazione** 15/04/2022
- **Ambito** rurale
- **Località** Vicarello
- **Denominazione** Villa la Pergola
- **Tipologia insediativa** casa colonica/aggregato di case coloniche

Informazioni sull'Edificio 1793

Unità volumetriche dell'Edificio 1793

N°	Foglio	Particella	Superficie coperta CTR (m ²)	N° piani	Piani interrati	Mansarda
2836	34	787	191.82			

Funzioni d'uso

- **Usò prevalente:** residenziale
- **Usi standard:**
- **Usi presenti:** residenza servizi

Tipologia edilizia
edificio a schiera

Rilievi fotografici

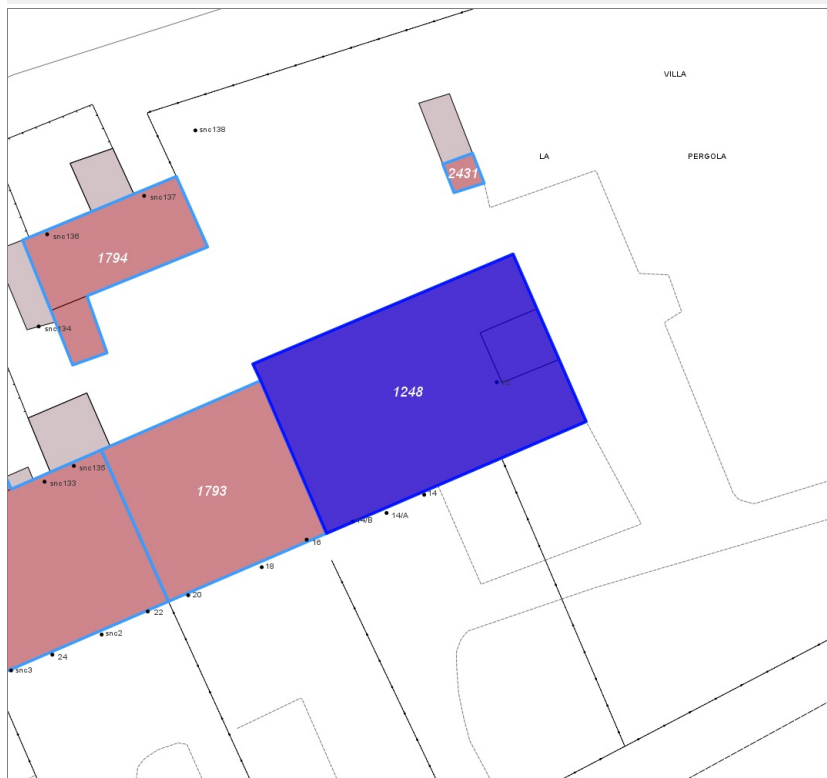
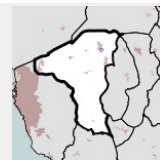


FOTO n° 4633 (edificio 1793)



Edifici associati alla Scheda:

ID 1248



Informazioni sulla Scheda

- **Data rilevazione** 15/04/2022
- **Ambito** rurale
- **Località** Vicarello
- **Denominazione** Villa la Pergola
- **Tipologia insediativa** casa colonica/aggregato di case coloniche

Informazioni sull'Edificio 1248

Unità volumetriche dell'Edificio 1248

N°	Foglio	Particella	Superficie coperta CTR (m²)	N° piani	Piani interrati	Mansarda
2807	34	122	324.02			
2818	34	122	22.62			

Funzioni d'uso

- **Usò prevalente:**
- **Usi standard:** residenziale
- **Usi presenti:** residenza

Tipologia edilizia
villa

Rilievi fotografici

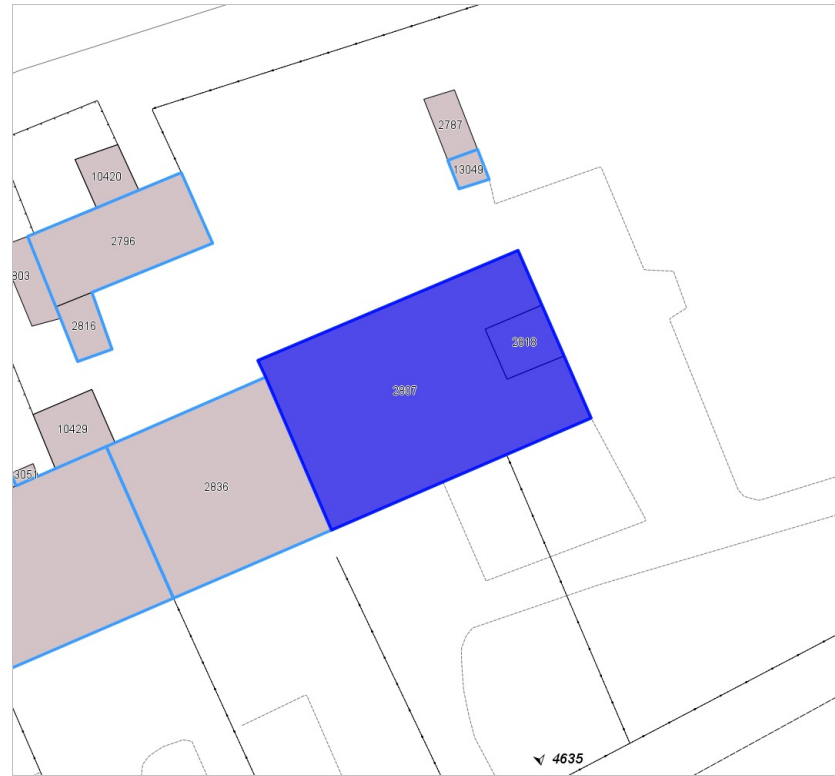


FOTO n° 4635 (edificio 1248)

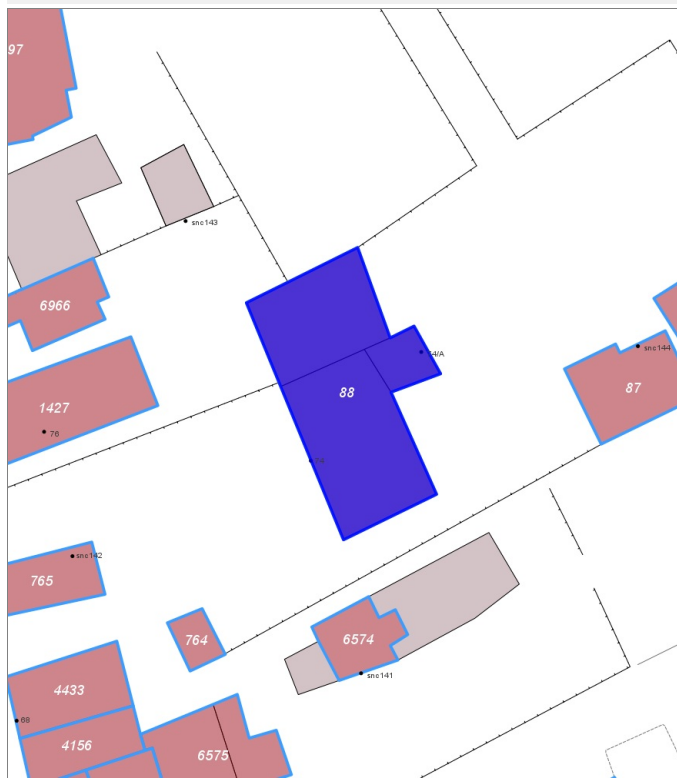
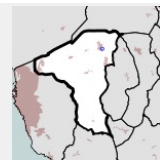


FOTO n° 4634 (edificio 1248)



Edifici associati alla Scheda:

ID 88



Informazioni sulla Scheda

- **Data rilevazione** 15/04/2022
- **Ambito** urbano
- **Località** Vicarello
- **Tipologia insediativa** edificio isolato su lotto

Informazioni sull'Edificio 88

Unità volumetriche dell'Edificio 88

N°	Foglio	Particella	Superficie coperta CTR (m²)	N° piani	Piani interrati	Mansarda
2472	34	634	79.93			
2480	34	634	19.62			
2489	34	634	115.22			

Funzioni d'uso

- **Usò prevalente:**
- **Usi standard:** residenziale
- **Usi presenti:** residenza

Tipologia edilizia

casa isolata su lotto

Rilievi fotografici

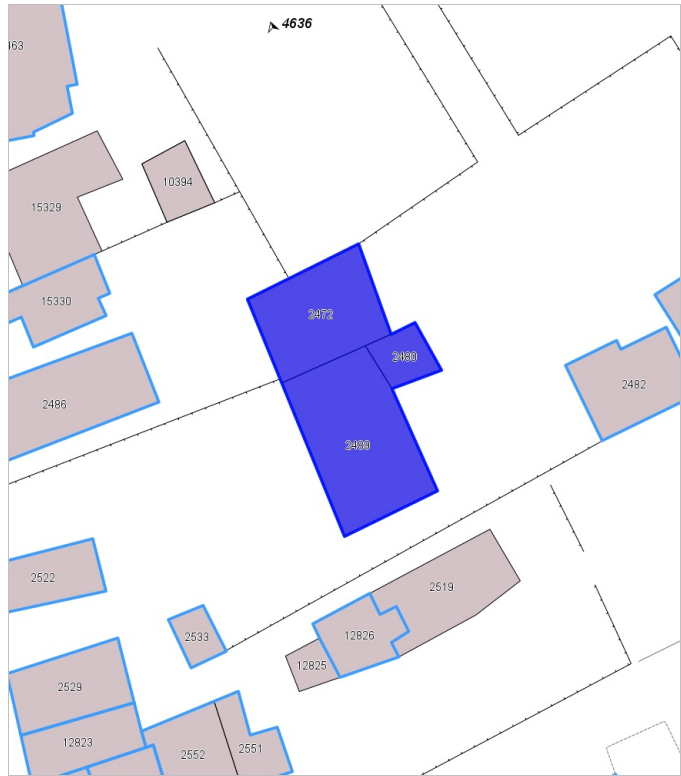


FOTO n° 2918 (edificio 88)

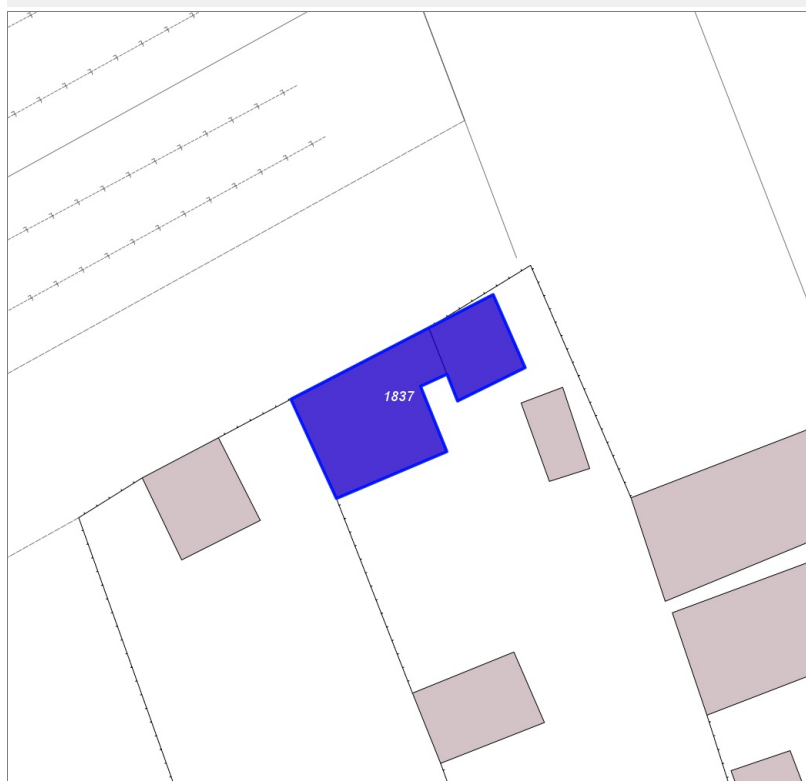
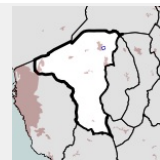


FOTO n° 4636 (edificio 88)



Edifici associati alla Scheda:

ID 1837



Informazioni sulla Scheda

- **Data rilevazione** 15/04/2022
- **Ambito** rurale
- **Località** Vicarello
- **Tipologia insediativa** edificio isolato su lotto

Informazioni sull'Edificio 1837

Unità volumetriche dell'Edificio 1837

N°	Foglio	Particella	Superficie coperta CTR (m ²)	N° piani	Piani interrati	Mansarda
2343	34	945	77.17			
12464	34	945	29.23			

Funzioni d'uso

- **Usi prevalente:**
- **Usi standard:** agricolo
- **Usi presenti:** altro

Tipologia edilizia

edificio specialistico (generico)

Rilievi fotografici

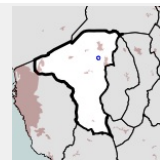


FOTO n° 4637 (edificio 1837)



Edifici associati alla Scheda:

ID 5478 | ID 5479 | ID 5480 | ID 5481



Informazioni sulla Scheda

- **Data rilevazione** 15/04/2022
- **Ambito** rurale
- **Località** Collesalvetti
- **Denominazione** Poggi
- **Tipologia insediativa** edificio isolato su lotto

Informazioni sull'Edificio 5478

Unità volumetriche dell'Edificio 5478

N°	Foglio	Particella	Superficie coperta CTR (m²)	N° piani	Piani interrati	Mansarda
4377	46	228	61.49			

Funzioni d'uso

- **Usò prevalente:**
- **Usi standard:** residenziale
- **Usi presenti:** residenza

Tipologia edilizia

annesso (generico)

Informazioni sull'Edificio 5479

Unità volumetriche dell'Edificio 5479

N°	Foglio	Particella	Superficie coperta CTR (m²)	N° piani	Piani interrati	Mansarda
4344	46	228	21.19			
4346	46	228	86.56			

Funzioni d'uso

- **Usò prevalente:** residenziale
- **Usi standard:**
- **Usi presenti:** residenza

Tipologia edilizia

casa isolata su lotto

Informazioni sull'Edificio 5480

Unità volumetriche dell'Edificio 5480

N°	Foglio	Particella	Superficie coperta CTR (m²)	N° piani	Piani interrati	Mansarda
4303	46	228	122.97			

Funzioni d'uso

- **Usi prevalente:**
- **Usi standard:** residenziale
- **Usi presenti:** residenza

Tipologia edilizia
casa isolata su lotto**Informazioni sull'Edificio 5481****Unità volumetriche dell'Edificio 5481**

N°	Foglio	Particella	Superficie coperta CTR (m²)	N° piani	Piani interrati	Mansarda
4285	46	228	48.1			
4312	46	228	18.22			

Funzioni d'uso

- **Usi prevalente:**
- **Usi standard:**
- **Usi presenti:** residenza

Rilievi fotografici

FOTO n° 4640 (edificio 5479)



FOTO n° 3317 (edificio 5479)



FOTO n° 4639 (edificio 5480)



FOTO n° 3318 (edificio 5480)

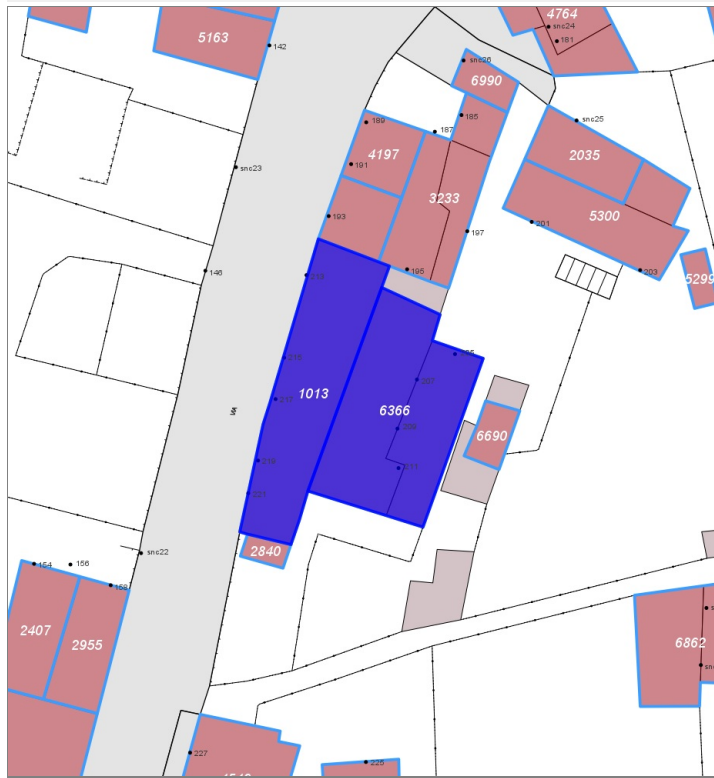
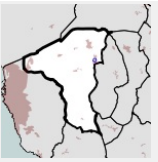


FOTO n° 3319 (edificio 5480)



Edifici associati alla Scheda:

ID 1013 | ID 6366



Informazioni sulla Scheda

- **Data rilevazione** 15/04/2022
- **Ambito** urbano
- **Località** Collesalvetti
- **Tipologia insediativa** lineare lungo strada

Informazioni sull'Edificio 1013

Unità volumetriche dell'Edificio 1013

N°	Foglio	Particella	Superficie coperta CTR (m²)	N° piani	Piani interrati	Mansarda
5912	52	117	147.4			

Funzioni d'uso

- **Usò prevalente:**
- **Usi standard:**
- **Usi presenti:** commercio

Informazioni sull'Edificio 6366

Unità volumetriche dell'Edificio 6366

N°	Foglio	Particella	Superficie coperta CTR (m²)	N° piani	Piani interrati	Mansarda
5932	52	118	108.81			
5940	52	118	67.97			

Funzioni d'uso

- **Usò prevalente:**
- **Usi standard:** residenziale
- **Usi presenti:** residenza

Tipologia edilizia
edificio a schiera

Rilievi fotografici

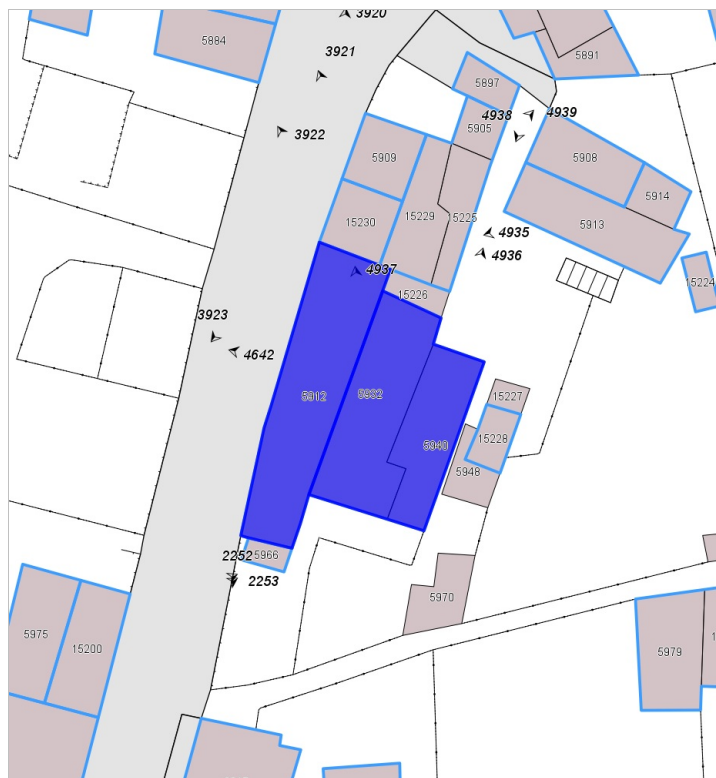


FOTO n° 4937 (edificio 6366)



FOTO n° 4642 (edificio 6366)

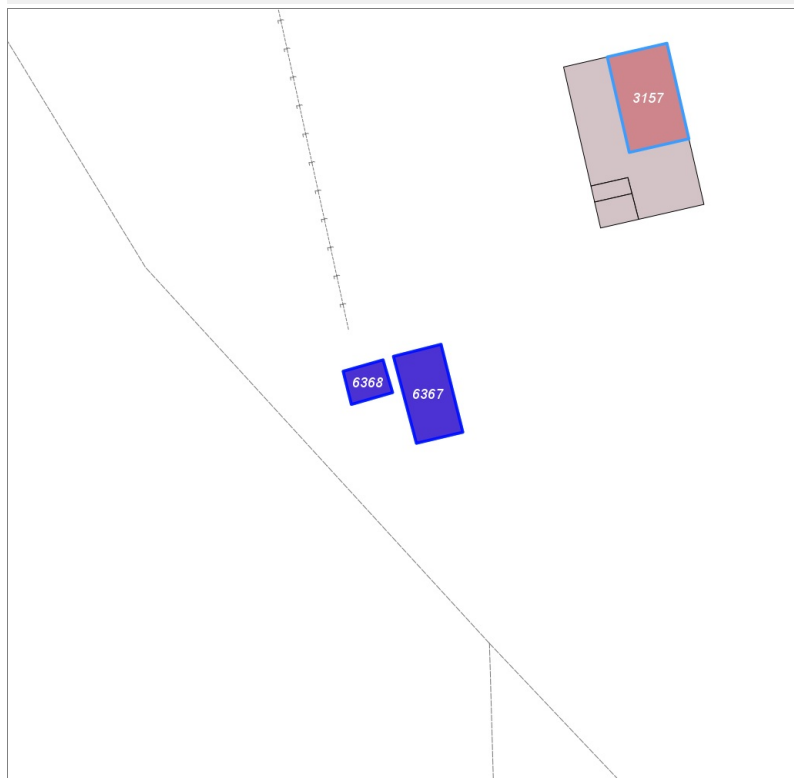
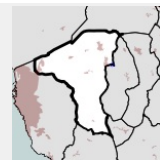


FOTO n° 4936 (edificio 6366)



Edifici associati alla Scheda:

ID 6367 | ID 6368



Informazioni sulla Scheda

- **Data rilevazione** 15/04/2022
- **Ambito** rurale
- **Località** Collesalvetti
- **Tipologia insediativa** edificio isolato su lotto

Informazioni sull'Edificio 6367

Unità volumetriche dell'Edificio 6367

N°	Foglio	Particella	Superficie coperta CTR (m ²)	N° piani	Piani interrati	Mansarda
12549	54	323	15.56			

Funzioni d'uso

- **Usi standard:** agricolturale
- **Usi presenti:** altro

Tipologia edilizia

annesso (generico)

Informazioni sull'Edificio 6368

Unità volumetriche dell'Edificio 6368

N°	Foglio	Particella	Superficie coperta CTR (m ²)	N° piani	Piani interrati	Mansarda
12548	54	323	5.12			

Funzioni d'uso

- **Usi standard:** agricolturale
- **Usi presenti:** altro

Tipologia edilizia

annesso (generico)

Rilievi fotografici

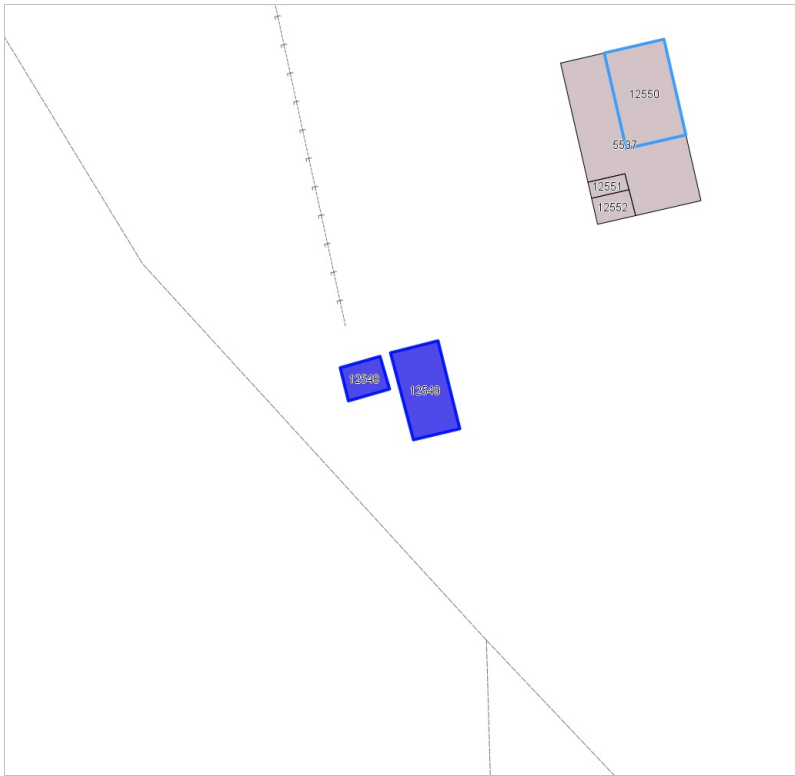
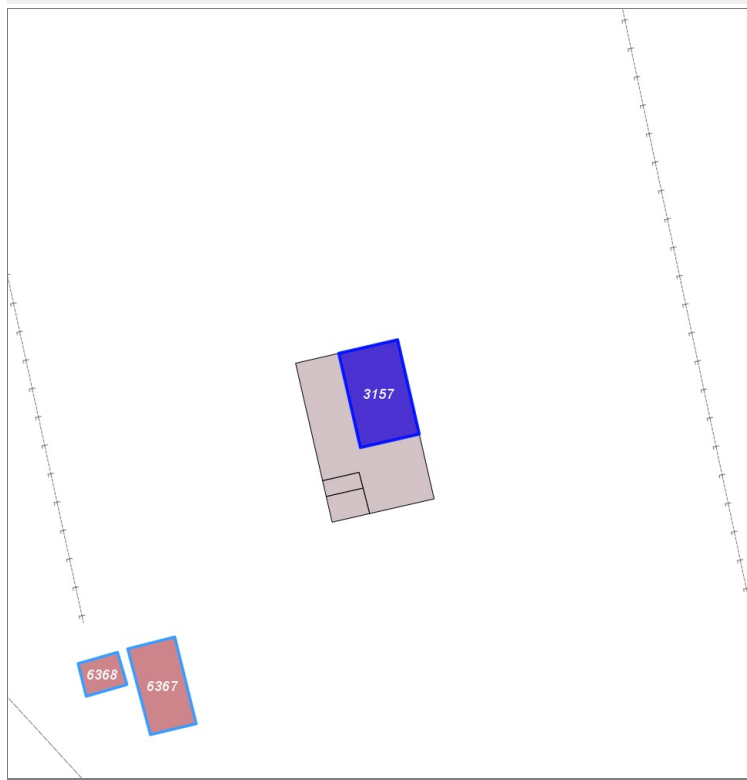
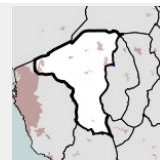


FOTO n° 4643 (edificio 6367)



Edifici associati alla Scheda:

ID 3157



Informazioni sulla Scheda

- **Data rilevazione** 15/04/2022
- **Ambito** rurale
- **Località** Collesalvetti
- **Tipologia insediativa** edificio isolato su lotto

Informazioni sull'Edificio 3157

Unità volumetriche dell'Edificio 3157

N°	Foglio	Particella	Superficie coperta CTR (m ²)	N° piani	Piani interrati	Mansarda
12550	54	311	21.4			

Funzioni d'uso

- **Usò prevalente:**
- **Usi standard:** agricolo
- **Usi presenti:** altro

Tipologia edilizia
annesso (generico)

Rilievi fotografici

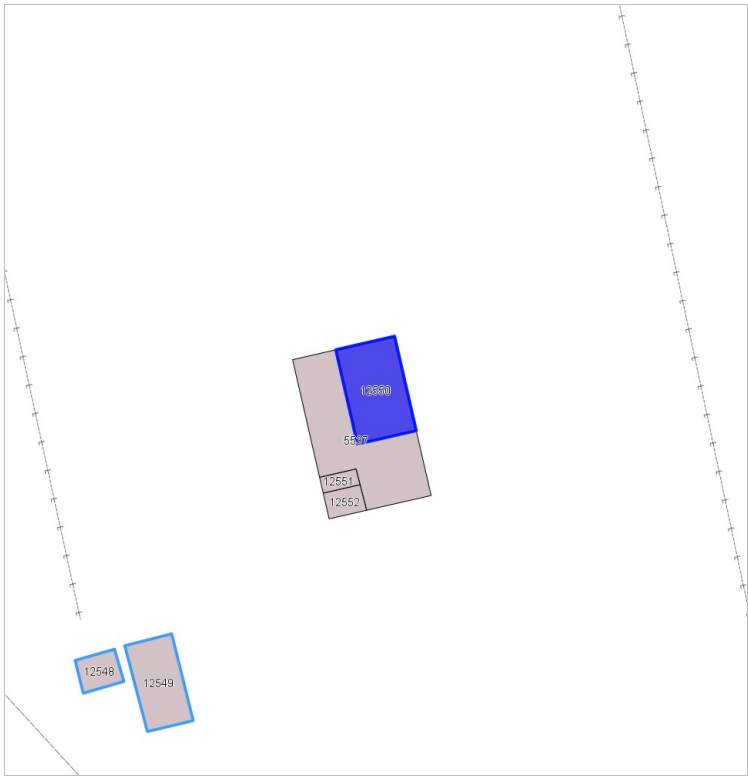
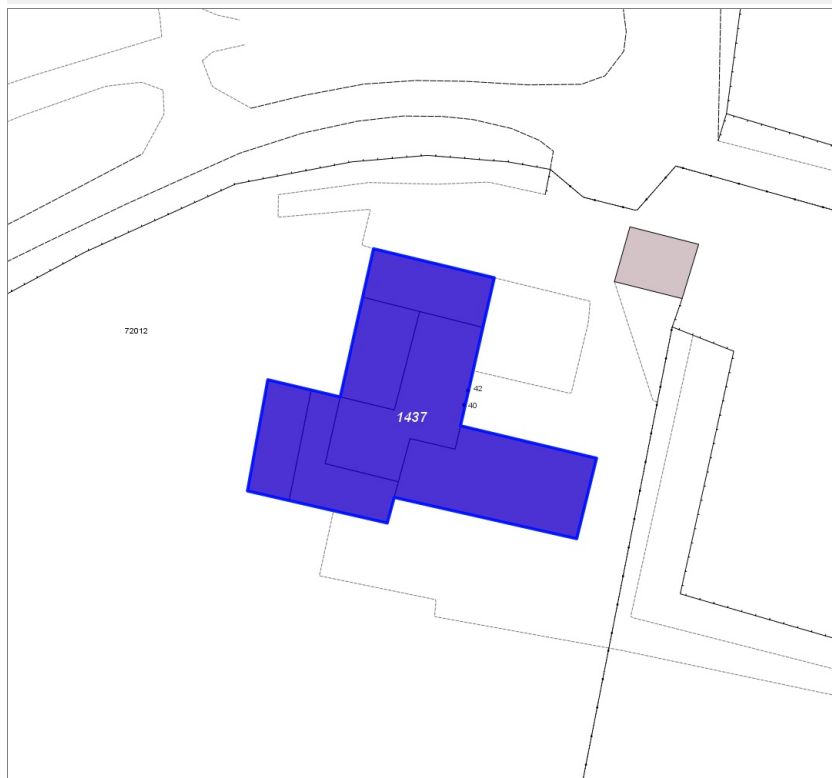
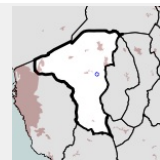


FOTO n° 4644 (edificio 3157)



Edifici associati alla Scheda:

ID 1437



Informazioni sulla Scheda

- **Data rilevazione** 15/04/2022
- **Ambito** rurale
- **Località** Collesalveti
- **Tipologia insediativa** edificio isolato su lotto

Informazioni sull'Edificio 1437

Unità volumetriche dell'Edificio 1437

N°	Foglio	Particella	Superficie coperta CTR (m²)	N° piani	Piani interrati	Mansarda
8787	72	152	40.8			
8788	72	152	91.65			
8808	72	152	44.96			
8811	72	152	101.46			
11621	72	152	43.57			
11622	72	152	34.38			

Funzioni d'uso

- **Usò prevalente:** residenziale
- **Usi standard:** residenziale
- **Usi presenti:** residenza

Tipologia edilizia

casa isolata su lotto

Rilievi fotografici



FOTO n° 4645 (edificio 1437)



FOTO n° 3777 (edificio 1437)



FOTO n° 3778 (edificio 1437)



FOTO n° 4646 (edificio 1437)



FOTO n° 4836 (edificio 1437)

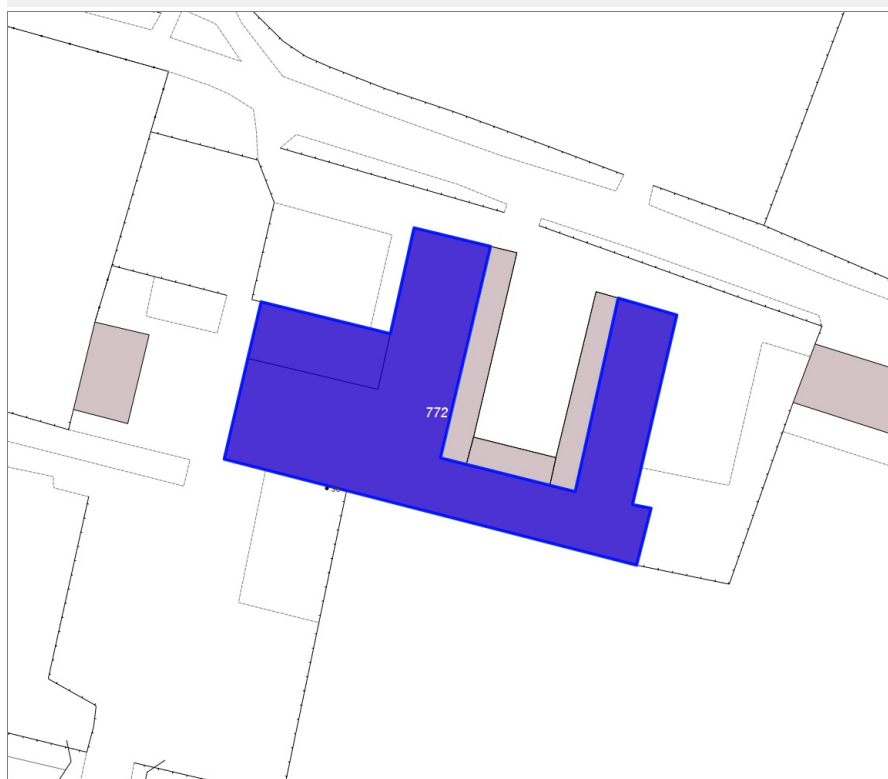
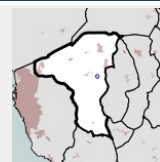


FOTO n° 4867 (edificio 1437)



Edifici associati alla Scheda:

ID 772



Informazioni sulla Scheda

- **Data rilevazione** 15/04/2022
- **Ambito** rurale
- **Località** Collesalvetti
- **Tipologia insediativa** edificio isolato su lotto

Informazioni sull'Edificio 772

Unità volumetriche dell'Edificio 772

N°	Foglio	Particella	Superficie coperta CTR (m ²)	N° piani	Piani interrati	Mansarda
8810	72	144	505.34			
11625	72	144	65.87			

Funzioni d'uso

- **Usò prevalente:** residenziale
- **Usi standard:** residenziale
- **Usi presenti:** residenza

Tipologia edilizia

casa isolata su lotto

Rilievi fotografici



FOTO n° 4647 (edificio 772)

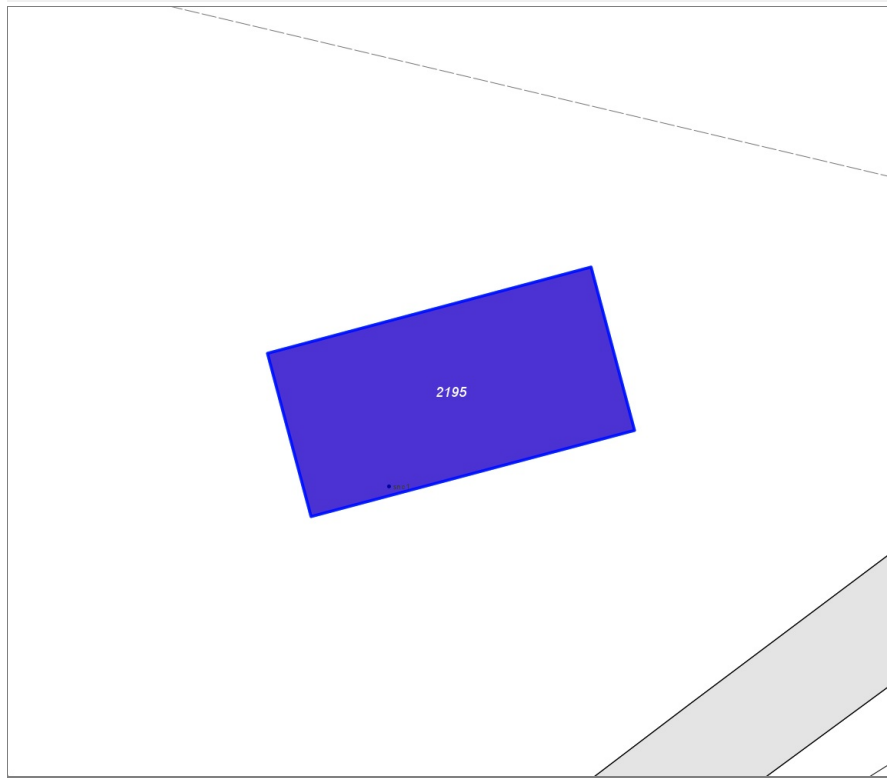
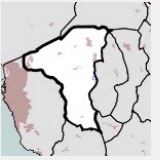


FOTO n° 3776 (edificio 772)



Edifici associati alla Scheda:

ID 2195



Informazioni sulla Scheda

- **Data rilevazione** 15/04/2022
- **Ambito** rurale
- **Località** Torretta Vecchia
- **Denominazione** Piano dei Paludi
- **Tipologia insediativa** edificio isolato su lotto

Informazioni sull'Edificio 2195

Unità volumetriche dell'Edificio 2195

N°	Foglio	Particella	Superficie coperta CTR (m ²)	N° piani	Piani interrati	Mansarda
3319	73	150	336.1			


Funzioni d'uso

- **Usò prevalente:**
- **Usi standard:** agricolo
- **Usi presenti:** altro

Tipologia edilizia

edificio specialistico (generico)

Rilievi fotografici



▲ 4648

FOTO n° 4826 (edificio 2195)

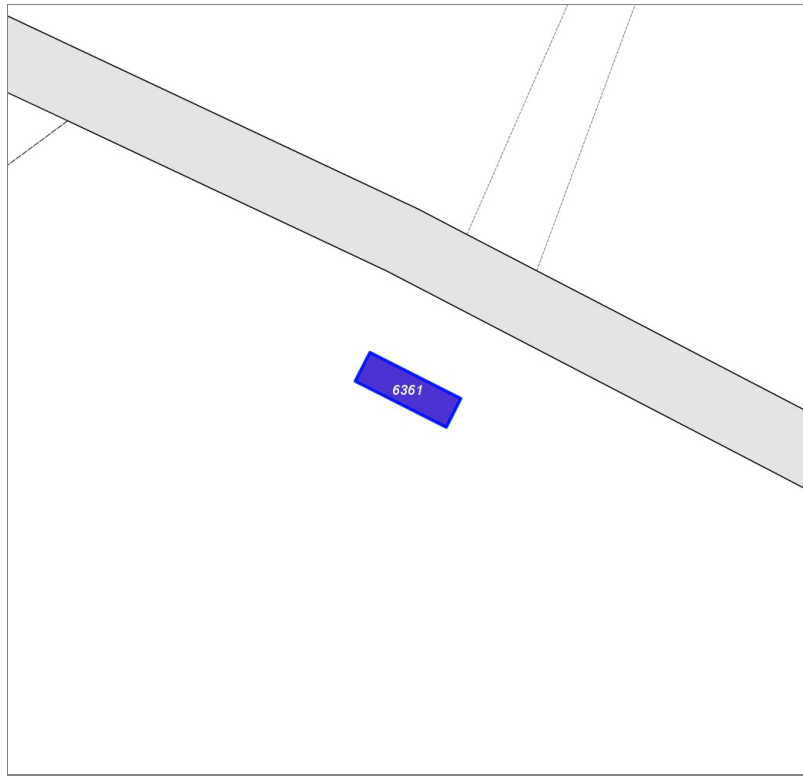


FOTO n° 4648 (edificio 2195)



Edifici associati alla Scheda:

ID 6361

**Informazioni sulla Scheda**

- **Data rilevazione** 15/04/2022
- **Ambito** rurale
- **Località** Castell'Anselmo
- **Denominazione** Casetta
- **Tipologia insediativa** edificio isolato su lotto

Informazioni sull'Edificio 6361**Unità volumetriche dell'Edificio 6361**

N°	Foglio	Particella	Superficie coperta CTR (m ²)	N° piani	Piani interrati	Mansarda
14125	79	132	10.95			

Funzioni d'uso**Rilievi fotografici**

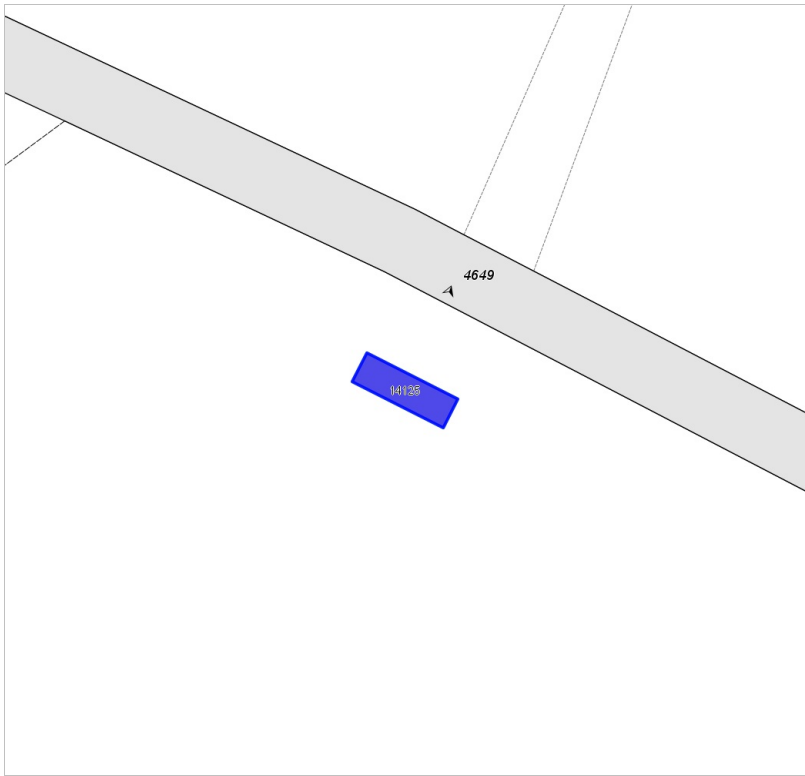
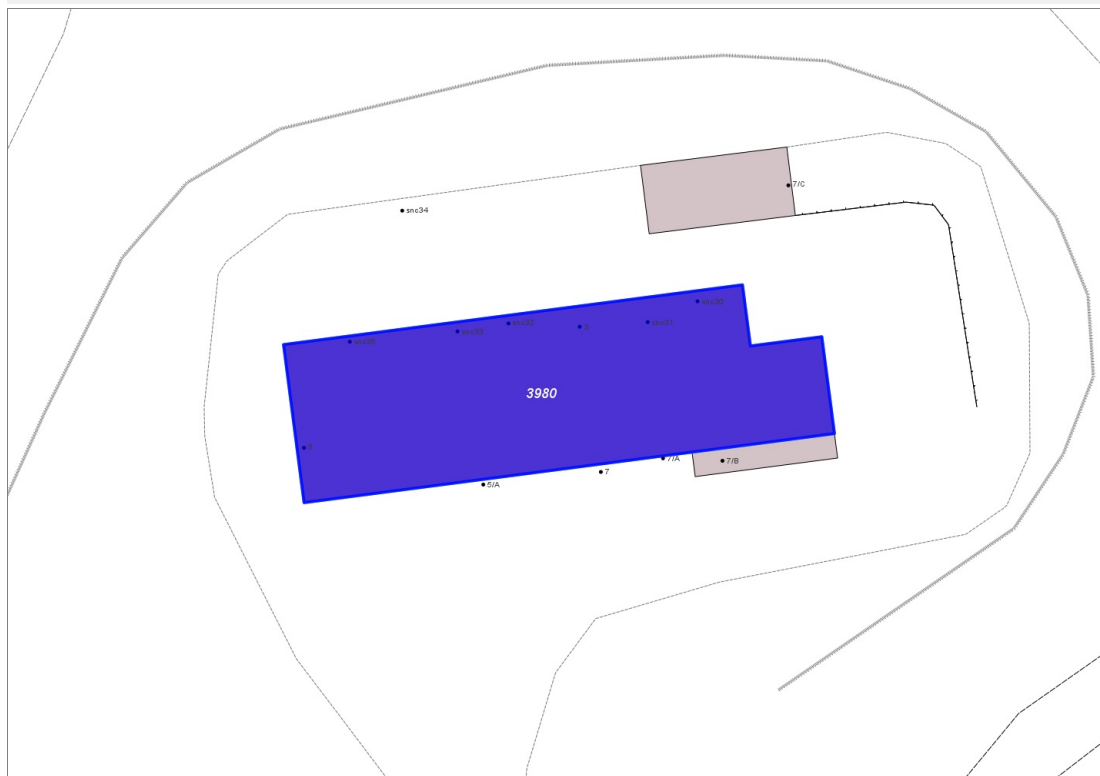
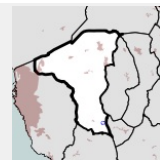


FOTO n° 4649 (edificio 6361)



Edifici associati alla Scheda:

ID 3980



Informazioni sulla Scheda

- **Data rilevazione** 15/04/2022
- **Ambito** rurale
- **Località** Marmigliano
- **Denominazione** Campo al Rena
- **Tipologia insediativa** casa colonica/aggregato di case coloniche

Informazioni sull'Edificio 3980

Unità volumetriche dell'Edificio 3980

N°	Foglio	Particella	Superficie coperta CTR (m²)	N° piani	Piani interrati	Mansarda
5282	111	19	425.96			

Funzioni d'uso

- **Usò prevalente:**
- **Usi standard:** strutture ricettive
- **Usi presenti:** residenza produttivo agricolo

Tipologia edilizia

casa isolata su lotto di matrice rurale

Rilievi fotografici

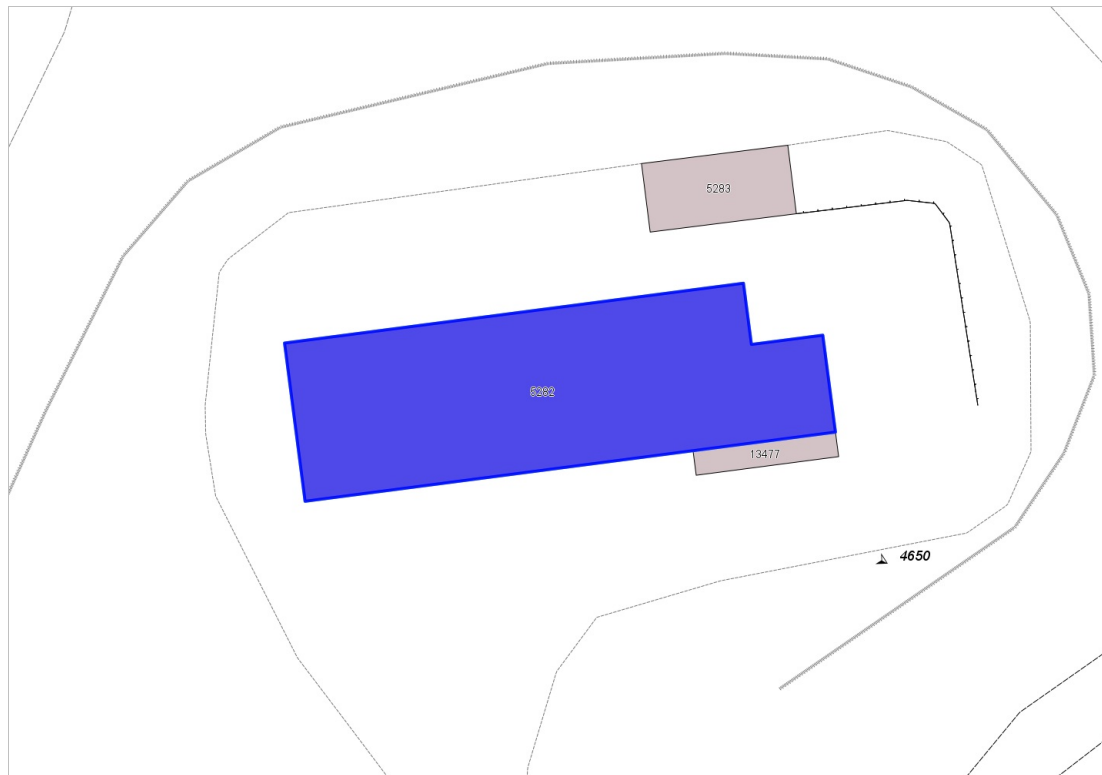


FOTO n° 4650 (edificio 3980)

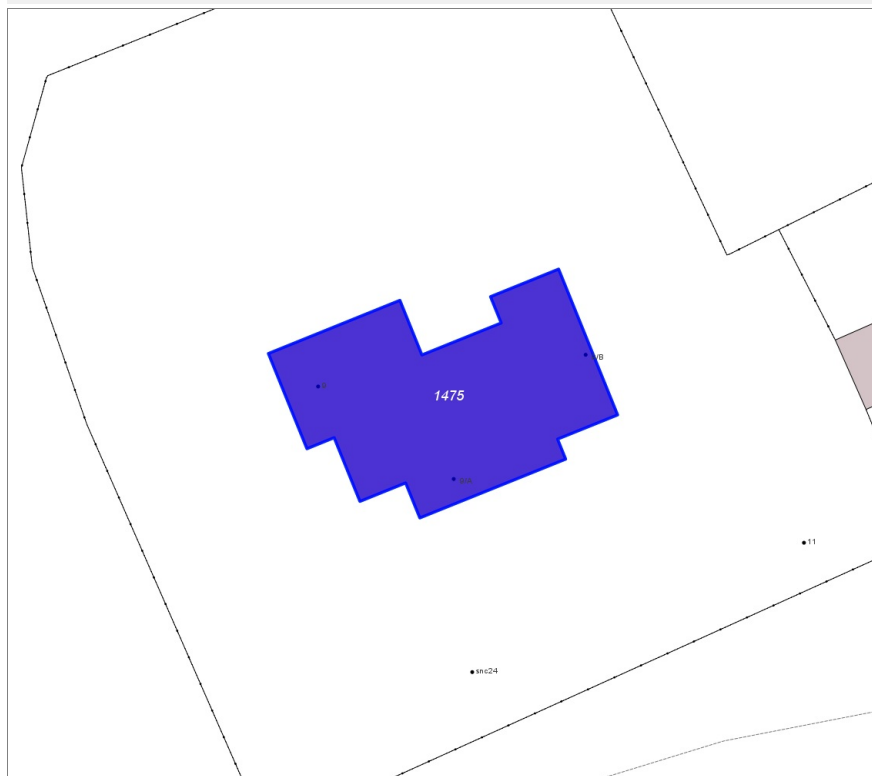
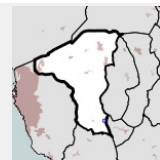


FOTO n° 3842 (edificio 3980)



Edifici associati alla Scheda:

ID 1475



Informazioni sulla Scheda

- **Data rilevazione** 15/04/2022
- **Ambito** rurale
- **Località** Marmigliano
- **Denominazione** C. Conella
- **Tipologia insediativa** edificio isolato su lotto

Informazioni sull'Edificio 1475

Unità volumetriche dell'Edificio 1475

N°	Foglio	Particella	Superficie coperta CTR (m ²)	N° piani	Piani interrati	Mansarda
5291	111	125	290.87			

Funzioni d'uso

- **Usò prevalente:**
- **Usi standard:** residenziale
- **Usi presenti:** residenza

Tipologia edilizia

casa isolata su lotto

Rilievi fotografici

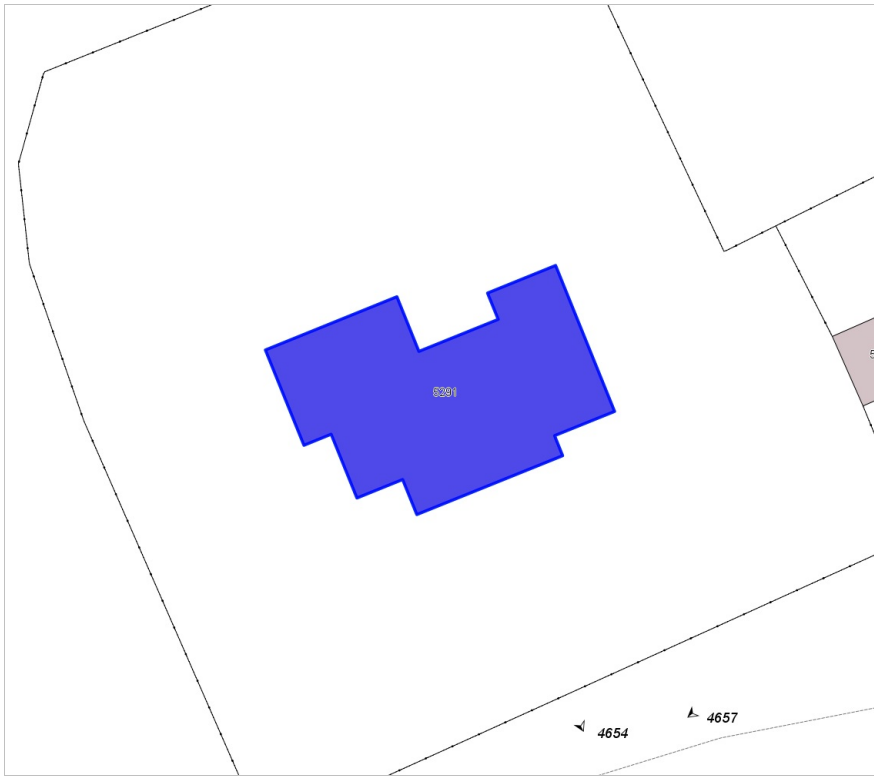


FOTO n° 4653 (edificio 1475)

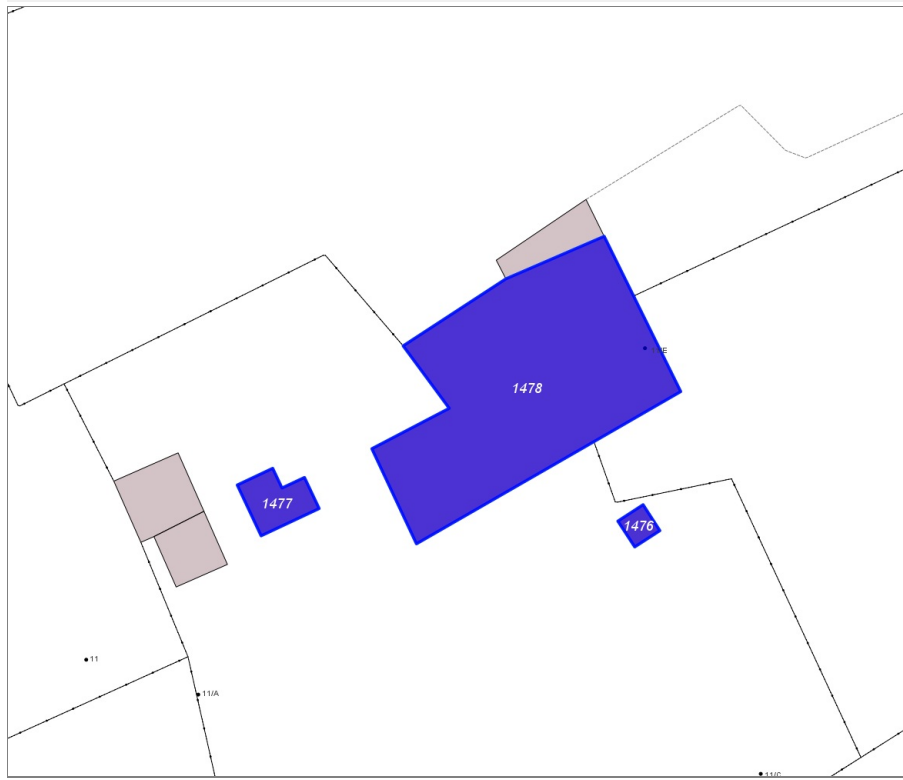
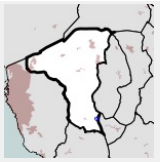


FOTO n° 4654 (edificio 1475)



Edifici associati alla Scheda:

ID 1476 ID 1477 ID 1478



Informazioni sulla Scheda

- **Data rilevazione** 15/04/2022
- **Ambito** rurale
- **Località** Marmigliano
- **Denominazione** C. Conella
- **Tipologia insediativa** edificio isolato su lotto

Informazioni sull'Edificio 1476

Unità volumetriche dell'Edificio 1476

N°	Foglio	Particella	Superficie coperta CTR (m ²)	N° piani	Piani interrati	Mansarda
13481	111	125	7.04			

Funzioni d'uso

- **Usò prevalente:**
- **Usi standard:** residenziale
- **Usi presenti:** residenza

Tipologia edilizia

annesso (generico)

Informazioni sull'Edificio 1477

Unità volumetriche dell'Edificio 1477

N°	Foglio	Particella	Superficie coperta CTR (m ²)	N° piani	Piani interrati	Mansarda
13480	111	125	23.25			

Funzioni d'uso

- **Usò prevalente:**
- **Usi standard:** residenziale
- **Usi presenti:** residenza

Tipologia edilizia

annesso (generico)

Informazioni sull'Edificio 1478

Unità volumetriche dell'Edificio 1478

N°	Foglio	Particella	Superficie coperta CTR (m ²)	N° piani	Piani interrati	Mansarda
5292	111	125	369.4			

Funzioni d'uso

- **Usi prevalente:**
- **Usi standard:**
- **Usi presenti:** residenza

Rilievi fotografici

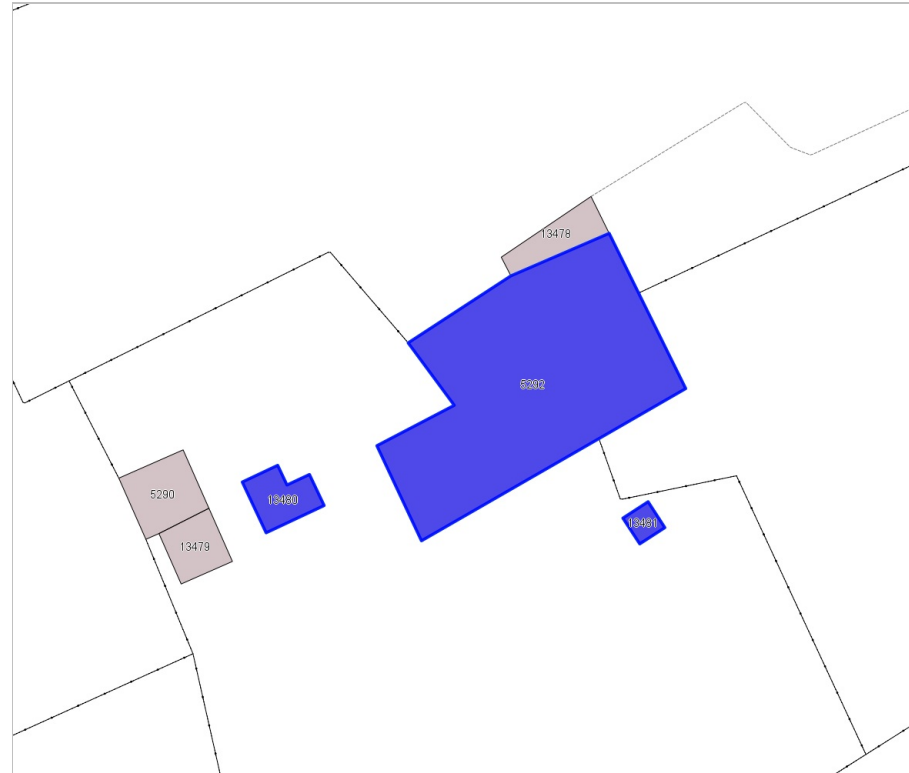


FOTO n° 4655 (edificio 1478)



FOTO n° 4656 (edificio 1478)

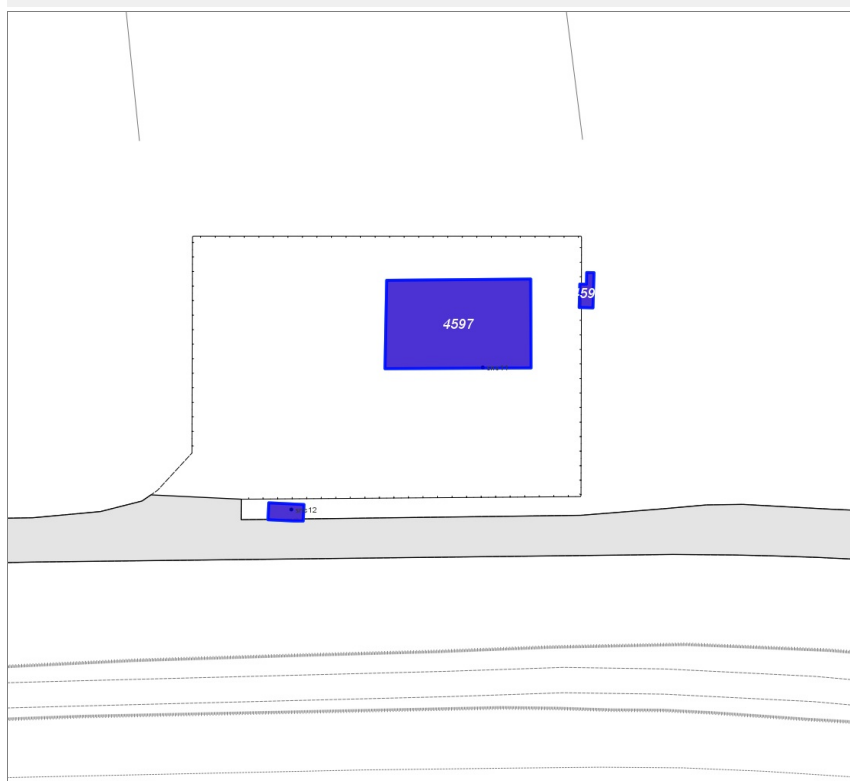
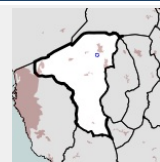


FOTO n° 4657 (edificio 1478)



Edifici associati alla Scheda:

ID 4596 | ID 4597 | ID 4598



Informazioni sulla Scheda

- **Data rilevazione** 15/04/2022
- **Ambito** rurale
- **Località** Vicarello
- **Denominazione** Le Murelle
- **Tipologia insediativa** insediamento specialistico

Informazioni sull'Edificio 4596

Unità volumetriche dell'Edificio 4596

N°	Foglio	Particella	Superficie coperta CTR (m ²)	N° piani	Piani interrati	Mansarda
12843	34	956	3.52			

Funzioni d'uso

- **Usò prevalente:**
- **Usi standard:** industriale
- **Usi presenti:** industria

Tipologia edilizia

annesso (generico)

Informazioni sull'Edificio 4597

Unità volumetriche dell'Edificio 4597

N°	Foglio	Particella	Superficie coperta CTR (m ²)	N° piani	Piani interrati	Mansarda
3023	34	956	76.11			

Funzioni d'uso

- **Usò prevalente:**
- **Usi standard:** industriale
- **Usi presenti:** industria

Tipologia edilizia

edificio specialistico (generico)

Informazioni sull'Edificio 4598

Unità volumetriche dell'Edificio 4598

N°	Foglio	Particella	Superficie coperta CTR (m ²)	N° piani	Piani interrati	Mansarda
12844	34	956	2.42			

Funzioni d'uso

Tipologia edilizia

- **Usò prevalente:**
- **Usi standard:** industriale
- **Usi presenti:** industria

annesso (generico)

Rilievi fotografici



FOTO n° 4660 (edificio 4596)



FOTO n° 4658 (edificio 4597)

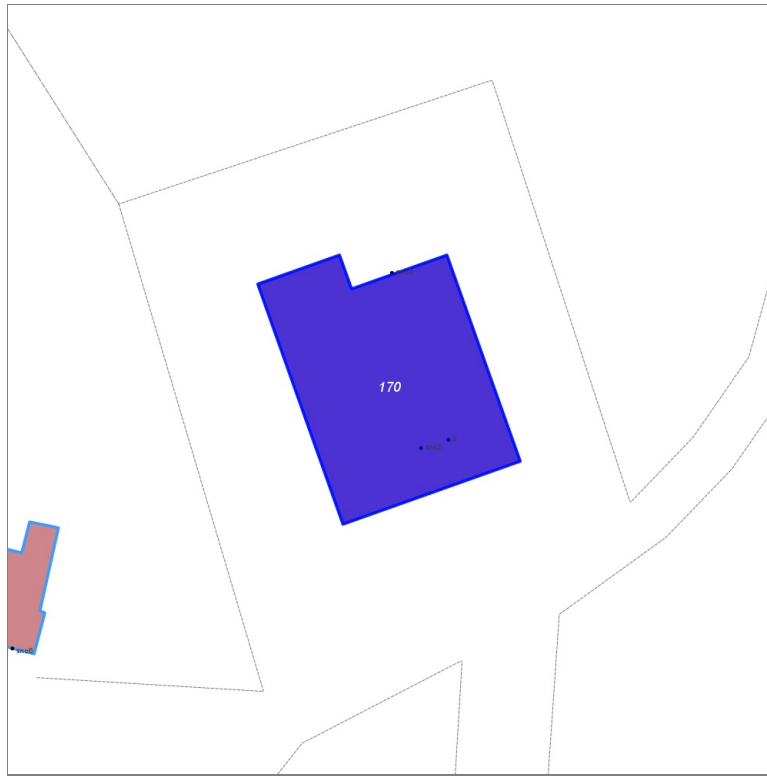
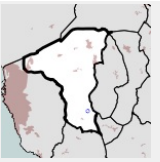


FOTO n° 4659 (edificio 4598)



Edifici associati alla Scheda:

ID 170



Informazioni sulla Scheda

- **Data rilevazione** 15/04/2022
- **Ambito** rurale
- **Località** Crocino
- **Tipologia insediativa** edificio isolato su lotto

Informazioni sull'Edificio 170

Unità volumetriche dell'Edificio 170

N°	Foglio	Particella	Superficie coperta CTR (m ²)	N° piani	Piani interrati	Mansarda
8915	100	427	283.59			

Funzioni d'uso

- **Usò prevalente:** residenziale
- **Usi standard:**
- **Usi presenti:** residenza produttivo agricolo

Tipologia edilizia

casa isolata su lotto

Rilievi fotografici

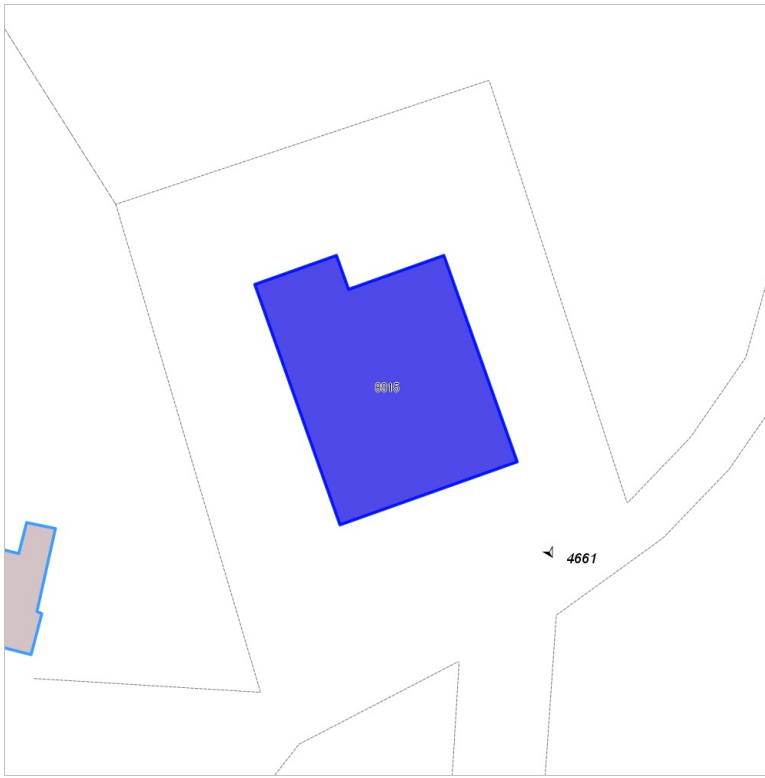


FOTO n° 3821 (edificio 170)

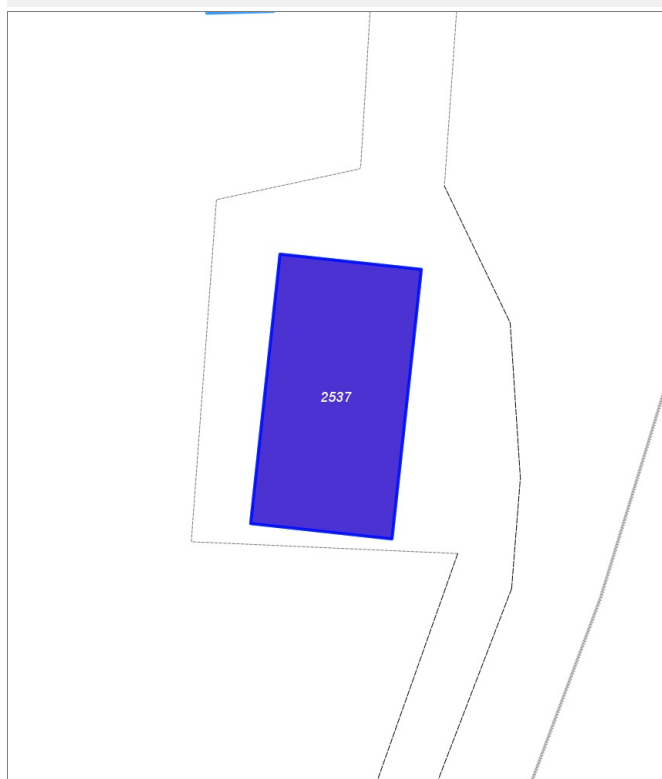
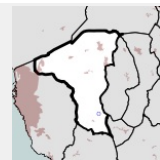


FOTO n° 4661 (edificio 170)



Edifici associati alla Scheda:

ID 2537

**Informazioni sulla Scheda**

- **Data rilevazione** 15/04/2022
- **Ambito** rurale
- **Località** Crocino
- **Tipologia insediativa** edificio isolato su lotto

Informazioni sull'Edificio 2537**Unità volumetriche dell'Edificio 2537**

N°	Foglio	Particella	Superficie coperta CTR (m²)	N° piani	Piani interrati	Mansarda
3200	100	426	262.45			

Funzioni d'uso

- **Usò prevalente:**
- **Usi standard:** agricolo
- **Usi presenti:** produttivo agricolo

Tipologia edilizia

edificio specialistico (generico)

Rilievi fotografici

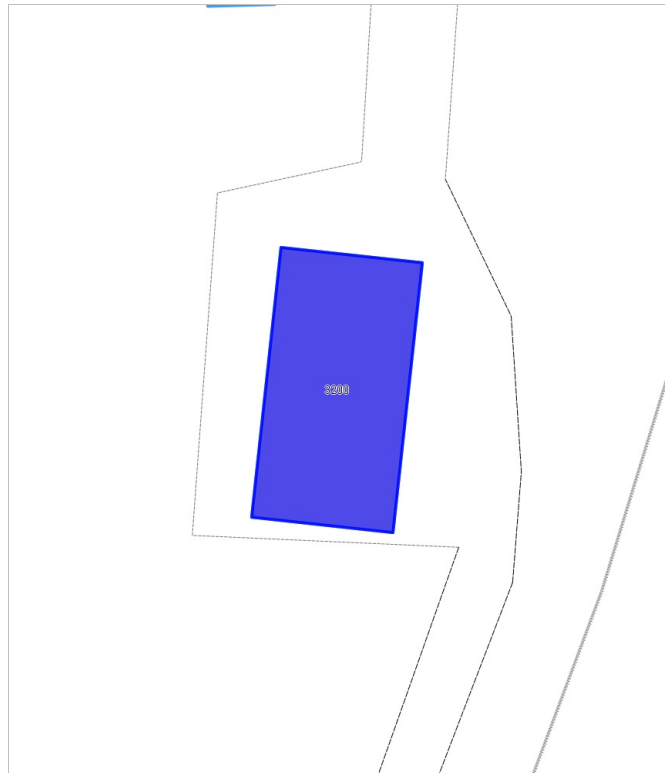


FOTO n° 3829 (edificio 2537)

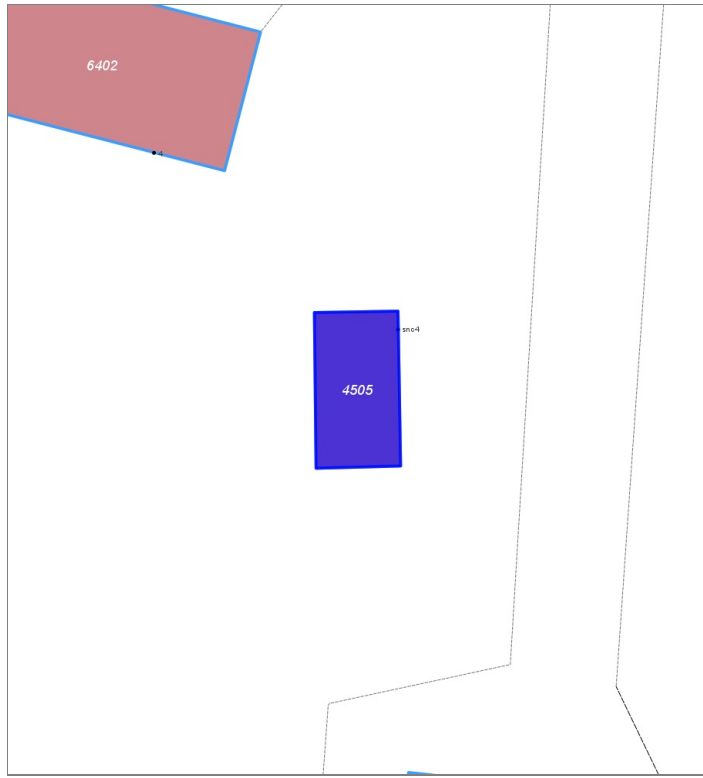
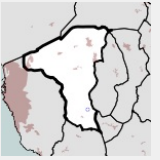


FOTO n° 4662 (edificio 2537)



Edifici associati alla Scheda:

ID 4505



Informazioni sulla Scheda

- **Data rilevazione** 15/04/2022
- **Ambito** rurale
- **Località** Crocino
- **Tipologia insediativa** edificio isolato su lotto

Informazioni sull'Edificio 4505

Unità volumetriche dell'Edificio 4505

N°	Foglio	Particella	Superficie coperta CTR (m ²)	N° piani	Piani interrati	Mansarda
13607	100	425	55.8			

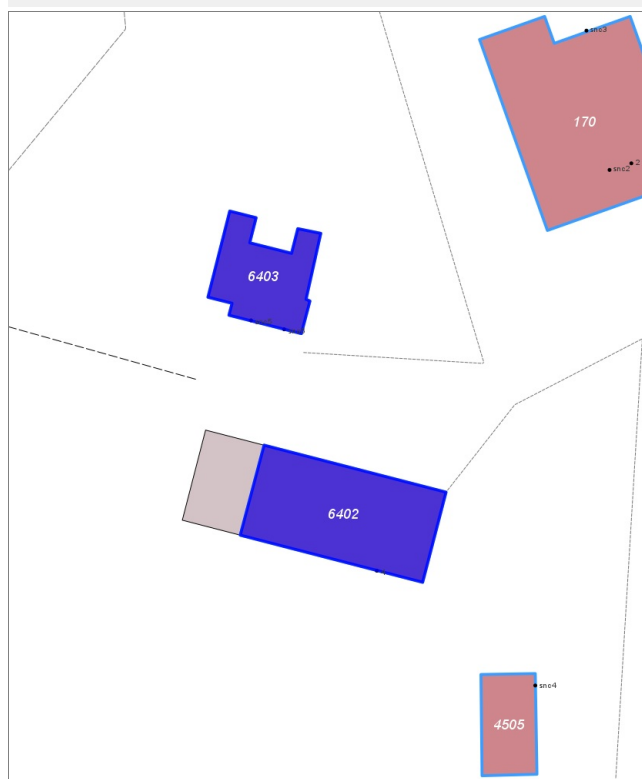
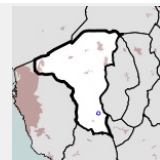
Funzioni d'uso

- **Uso prevalente:**
- **Usi standard:** agricolo
- **Usi presenti:** produttivo agricolo

**Tipologia edilizia
annesso (generico)**

Edifici associati alla Scheda:

ID 6402 | ID 6403



Informazioni sulla Scheda

- **Data rilevazione** 15/04/2022
- **Ambito** rurale
- **Località** Crocino
- **Tipologia insediativa** edificio isolato su lotto

Informazioni sull'Edificio 6402

Unità volumetriche dell'Edificio 6402

N°	Foglio	Particella	Superficie coperta CTR (m²)	N° piani	Piani interrati	Mansarda
8913	100	424	177.2			

Funzioni d'uso

- **Usi standard:** agricolo
- **Usi presenti:** produttivo agricolo

Tipologia edilizia

edificio specialistico (generico)

Informazioni sull'Edificio 6403

Unità volumetriche dell'Edificio 6403

N°	Foglio	Particella	Superficie coperta CTR (m²)	N° piani	Piani interrati	Mansarda
13608	100	424	84.31			

Funzioni d'uso

- **Usi standard:** agricolo
- **Usi presenti:** produttivo agricolo

Tipologia edilizia

edificio specialistico (generico)

Rilievi fotografici

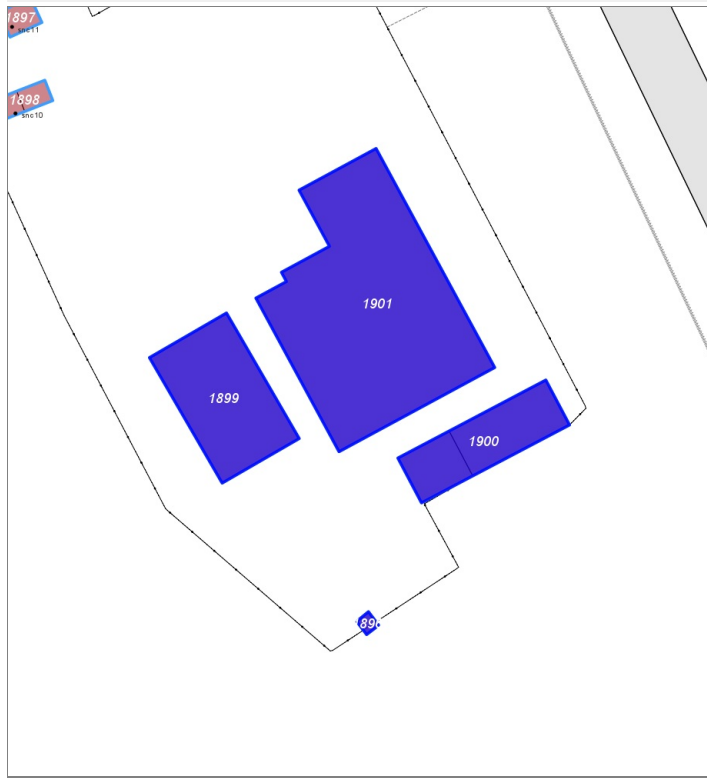
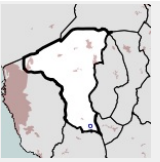


FOTO n° 4663 (edificio 6402)



Edifici associati alla Scheda:

ID 1896 | ID 1899 | ID 1900 | ID 1901



Informazioni sulla Scheda

- **Data rilevazione** 08/05/2022
- **Non rilevabile:** Non è accessibile, com'è visibile dalle foto in allegato alla scheda
- **Ambito** rurale
- **Località** Marmigliano
- **Denominazione** P. Colle Beato
- **Tipologia insediativa** edificio isolato su lotto

Informazioni sull'Edificio 1896

Unità volumetriche dell'Edificio 1896

N°	Foglio	Particella	Superficie coperta CTR (m ²)	N° piani	Piani interrati	Mansarda
13398	112	24	5.09			

Funzioni d'uso

- **Usò prevalente:**
- **Usi standard:**
- **Usi presenti:** residenza misto

Informazioni sull'Edificio 1899

Unità volumetriche dell'Edificio 1899

N°	Foglio	Particella	Superficie coperta CTR (m ²)	N° piani	Piani interrati	Mansarda
1299	112	24	258.06			

Funzioni d'uso

- **Usò prevalente:**
- **Usi standard:**
- **Usi presenti:** residenza misto

Informazioni sull'Edificio 1900

Unità volumetriche dell'Edificio 1900

N°	Foglio	Particella	Superficie coperta CTR (m ²)	N° piani	Piani interrati	Mansarda
1297	112	24	110.87			
13399	112	24	58.68			

Funzioni d'uso

- **Usi prevalente:**
- **Usi standard:**
- **Usi presenti:** residenza misto

Informazioni sull'Edificio 1901

Unità volumetriche dell'Edificio 1901

N°	Foglio	Particella	Superficie coperta CTR (m²)	N° piani	Piani interrati	Mansarda
1318	112	24	759.58			

Funzioni d'uso

- **Usi prevalente:**
- **Usi standard:**
- **Usi presenti:** residenza misto

Rilievi fotografici

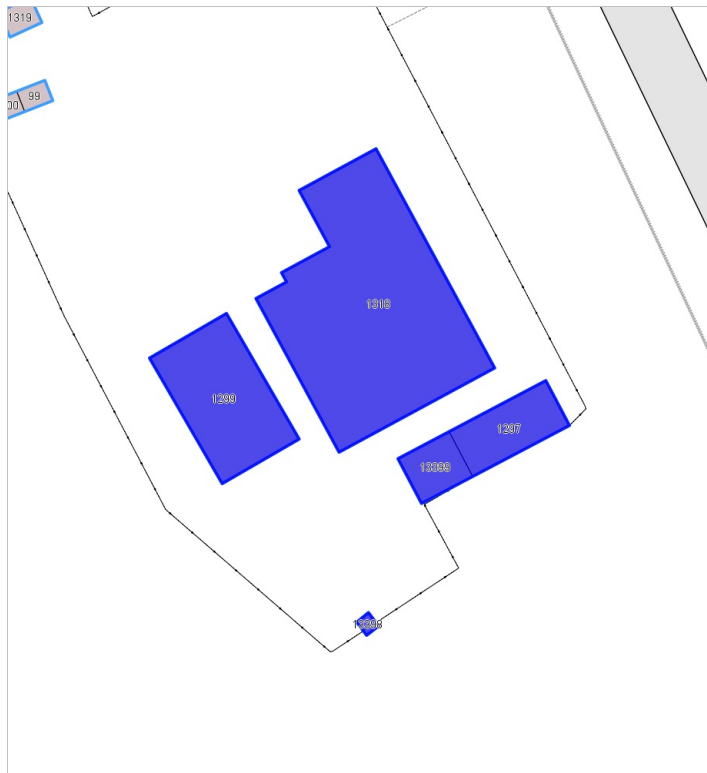


FOTO n° 4664 (pertinenza)



FOTO n° 4665 (pertinenza)

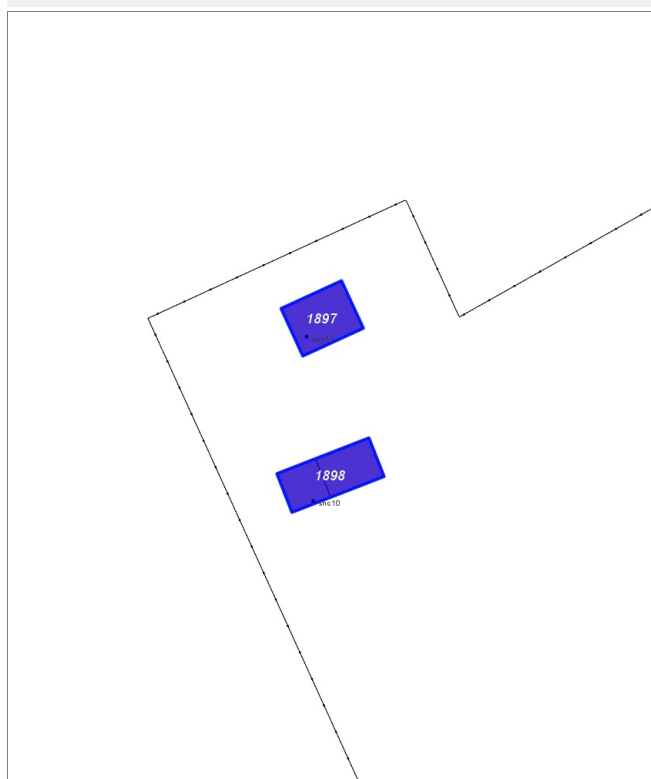
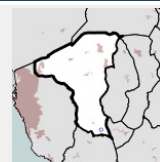


FOTO n° 3839 (edificio 1901)



Edifici associati alla Scheda:

ID 1897 | ID 1898



Informazioni sulla Scheda

- **Data rilevazione** 08/05/2022
- **Ambito** rurale
- **Località** Marmigliano
- **Denominazione** P. Colle Beato
- **Tipologia insediativa** insediamento specialistico

Informazioni sull'Edificio 1897

Unità volumetriche dell'Edificio 1897

N°	Foglio	Particella	Superficie coperta CTR (m ²)	N° piani	Piani interrati	Mansarda
1319	112	24	19.31			

Funzioni d'uso

- **Usò prevalente:**
- **Usi standard:** industriale
- **Usi presenti:** residenza misto

Tipologia edilizia

edificio specialistico (generico)

Informazioni sull'Edificio 1898

Unità volumetriche dell'Edificio 1898

N°	Foglio	Particella	Superficie coperta CTR (m ²)	N° piani	Piani interrati	Mansarda
99	112	24	13.21			
100	112	24	9.54			

Funzioni d'uso

- **Usò prevalente:**
- **Usi standard:**
- **Usi presenti:** residenza misto

Rilievi fotografici

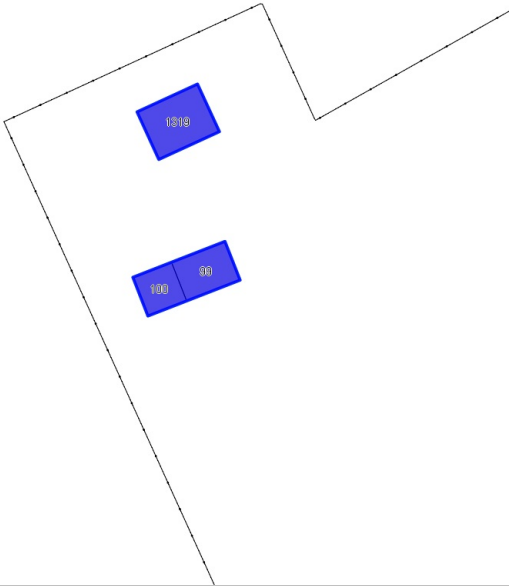


FOTO n° 4667 (edificio 1897)

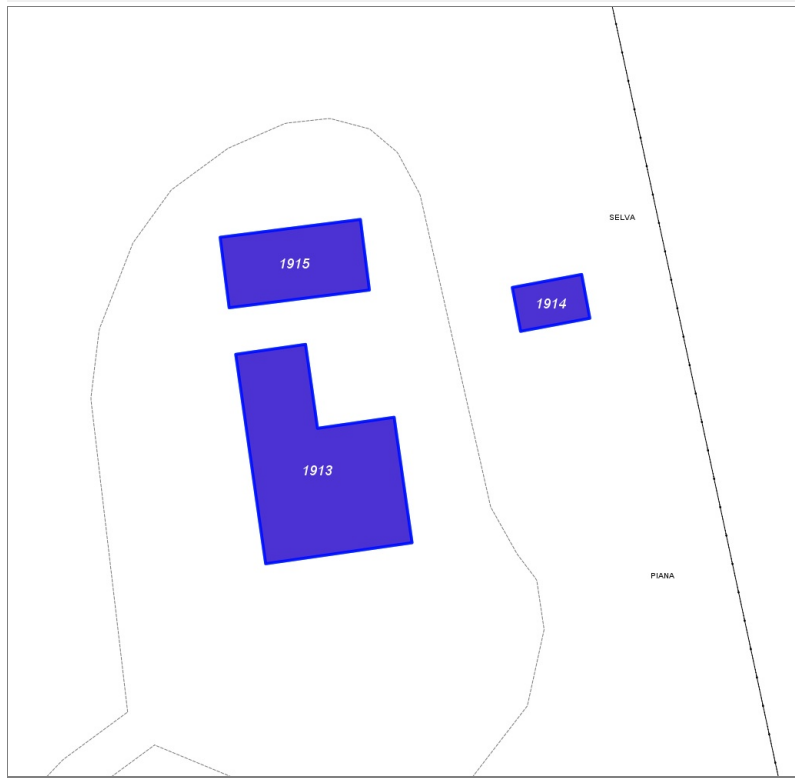
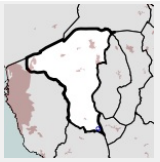


FOTO n° 4666 (edificio 1898)



Edifici associati alla Scheda:

ID 1913 | ID 1914 | ID 1915



Informazioni sulla Scheda

- **Data rilevazione** 08/05/2022
- **Ambito** rurale
- **Località** Marmigliaio
- **Denominazione** Selva Piana
- **Tipologia insediativa** villa o villa/fattoria
- **Note**
La proprietà ha cancello chiuso sulla strada pubblica, quindi non è stato possibile avvicinarsi agli edifici

Informazioni sull'Edificio 1913

Unità volumetriche dell'Edificio 1913

N°	Foglio	Particella	Superficie coperta CTR (m²)	N° piani	Piani interrati	Mansarda
1315	113	93	219.54			

Funzioni d'uso

- **Usi prevalente:**
- **Usi standard:** residenziale
- **Usi presenti:** residenza

Tipologia edilizia

villa

Informazioni sull'Edificio 1914

Unità volumetriche dell'Edificio 1914

N°	Foglio	Particella	Superficie coperta CTR (m²)	N° piani	Piani interrati	Mansarda
1316	113	93	27.94			

Funzioni d'uso

- **Usi prevalente:**
- **Usi standard:** residenziale
- **Usi presenti:** residenza

Tipologia edilizia

annesso (generico)

Informazioni sull'Edificio 1915

Unità volumetriche dell'Edificio 1915

N°	Foglio	Particella	Superficie coperta CTR (m²)	N° piani	Piani interrati	Mansarda
1317	113	93	89.27			

Funzioni d'uso

- **Usò prevalente:**
- **Usi standard:** residenziale
- **Usi presenti:** residenza

Tipologia edilizia annesso (generico)

Rilievi fotografici

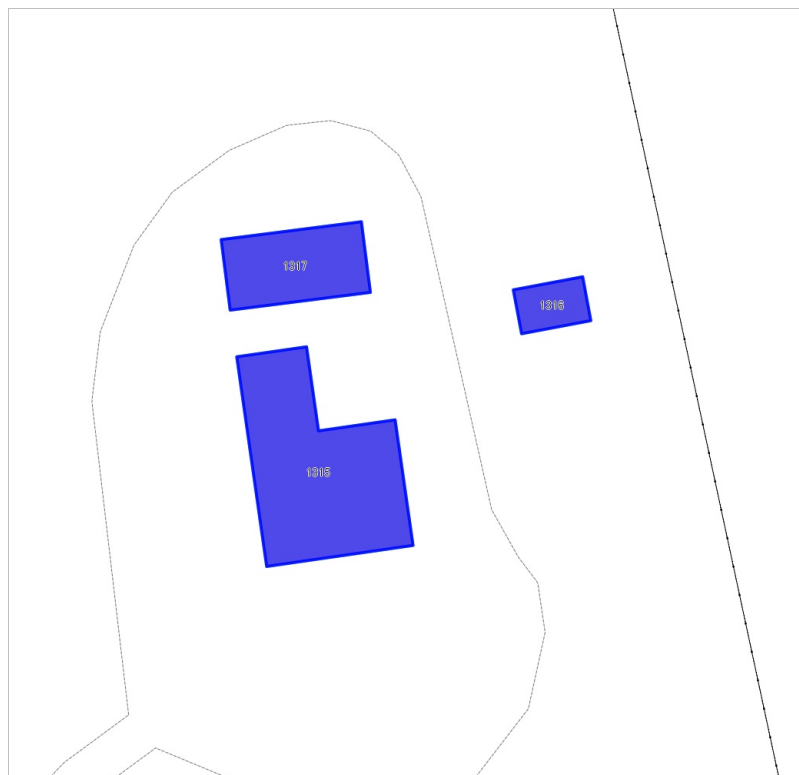


FOTO n° 4672 (pertinenza)



FOTO n° 4668 (edificio 1913)



FOTO n° 4671 (edificio 1913)



FOTO n° 4669 (edificio 1914)

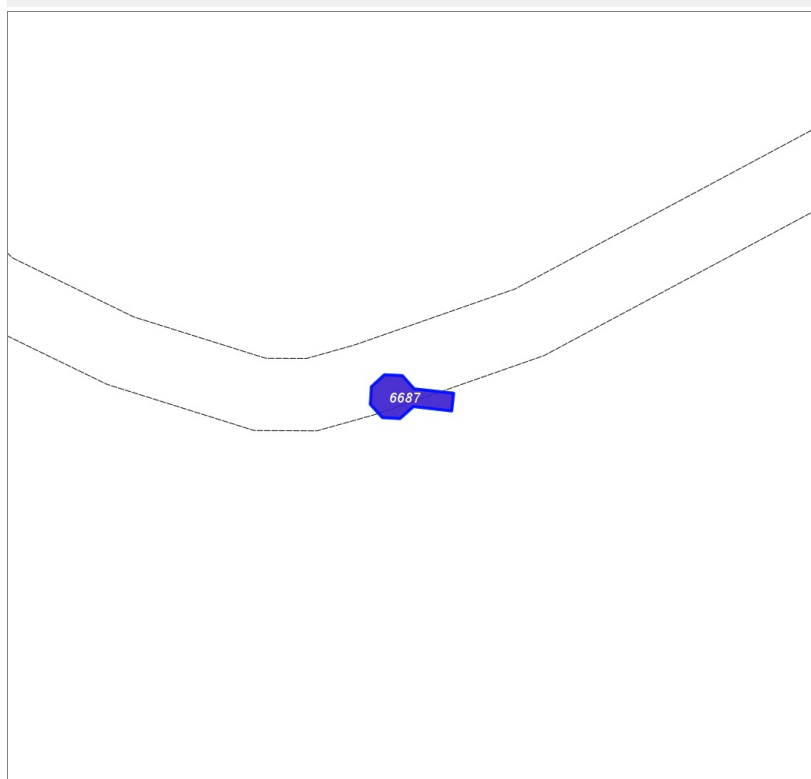
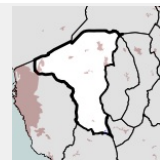


FOTO n° 4670 (edificio 1914)



Edifici associati alla Scheda:

ID 6687



Informazioni sulla Scheda

- **Data rilevazione** 08/05/2022
- **Ambito** rurale
- **Località** Marmigliaio
- **Tipologia insediativa** edificio isolato su lotto

Informazioni sull'Edificio 6687

Unità volumetriche dell'Edificio 6687

N°	Foglio	Particella	Superficie coperta CTR (m ²)	N° piani	Piani interrati	Mansarda
13382	113	29	6.78			

Funzioni d'uso

Rilievi fotografici

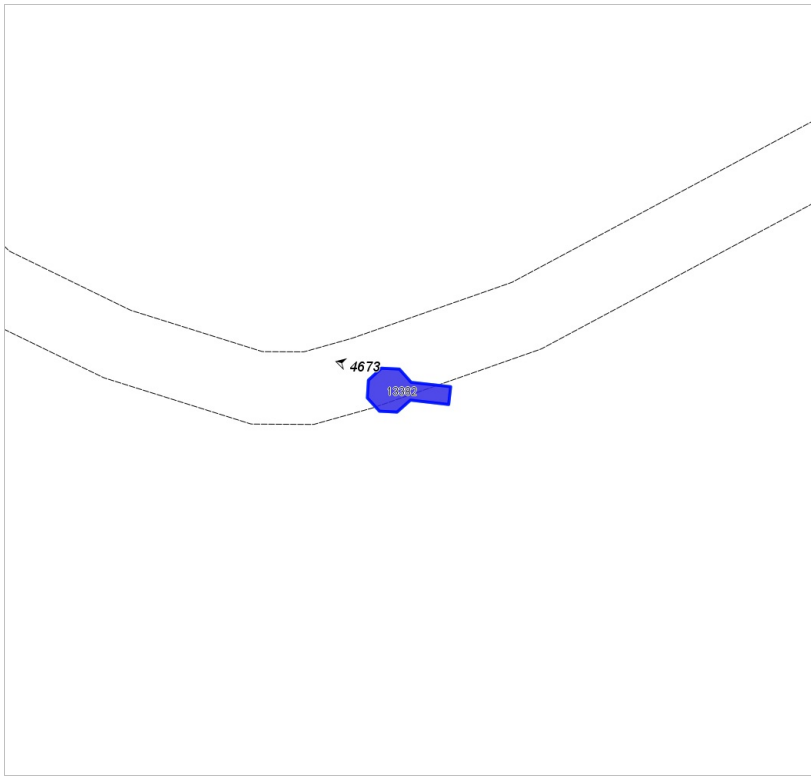


FOTO n° 4673 (edificio 6687)

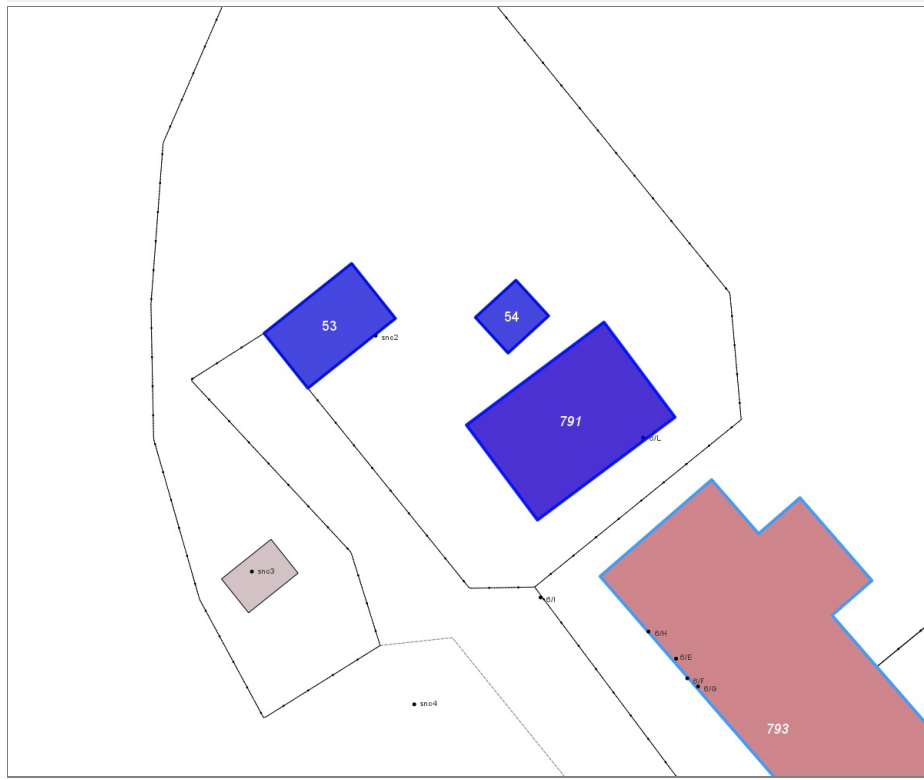
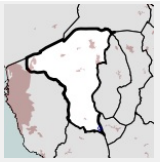


Edifici associati alla Scheda:

ID 791

Edificati Minori associati alla Scheda:

ID 53 | ID 54



Informazioni sulla Scheda

- **Data rilevazione** 08/05/2022
- **Ambito** rurale
- **Località** Marmigliano
- **Denominazione** P. Piè Vecchia
- **Tipologia insediativa** edificio isolato su lotto

Informazioni sull'Edificio 791

Unità volumetriche dell'Edificio 791

N°	Foglio	Particella	Superficie coperta CTR (m²)	N° piani	Piani interrati	Mansarda
1306	113	92	124.49			

Funzioni d'uso

- **Usò prevalente:**
- **Usi standard:** residenziale
- **Usi presenti:** residenza

Tipologia edilizia

casa isolata su lotto

Informazioni sull'Edificato Minore 53

Unità volumetriche dell'Edificato Minore 53

N°	Foglio	Particella	Superficie coperta CTR (m²)	N° piani	Piani interrati	Mansarda
1307			48.18			

Tipo

baracca, manufatto precario

Informazioni sull'Edificato Minore 54

Unità volumetriche dell'Edificato Minore 54

N°	Foglio	Particella	Superficie coperta CTR (m²)	N° piani	Piani interrati	Mansarda
13396			16.31			

Tipo

baracca, manufatto precario

Rilievi fotografici




FOTO n° 4674 (edificio 791)



FOTO n° 4675 (edificio 791)

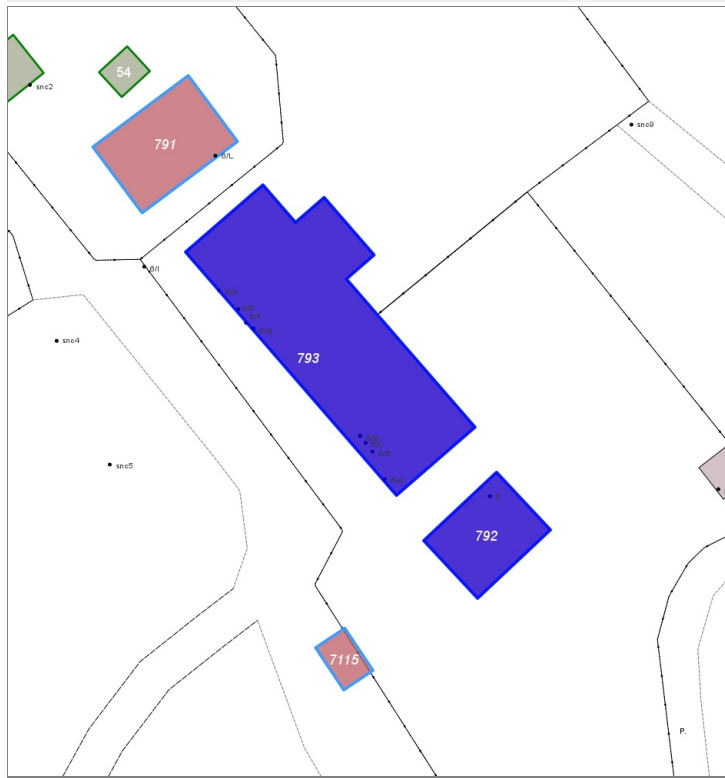
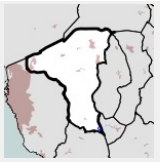


FOTO n° 4676 (edificio 791)



Edifici associati alla Scheda:

ID 792 | ID 793



Informazioni sulla Scheda

- **Data rilevazione** 08/05/2022
- **Ambito** rurale
- **Località** Marmigliano
- **Denominazione** P. Piè Vecchia
- **Tipologia insediativa** casa colonica/aggregato di case coloniche

Informazioni sull'Edificio 792

Unità volumetriche dell'Edificio 792

N°	Foglio	Particella	Superficie coperta CTR (m²)	N° piani	Piani interrati	Mansarda
1294	113	92	100.17			

Funzioni d'uso

- **Usò prevalente:**
- **Usi standard:** residenziale
- **Usi presenti:** residenza

Tipologia edilizia

annesso (generico)

Informazioni sull'Edificio 793

Unità volumetriche dell'Edificio 793

N°	Foglio	Particella	Superficie coperta CTR (m²)	N° piani	Piani interrati	Mansarda
1305	113	92	459.17			

Funzioni d'uso

- **Usò prevalente:**
- **Usi standard:** residenziale
- **Usi presenti:** residenza

Tipologia edilizia

edificio a schiera

Rilievi fotografici



FOTO n° 4682 (edificio 792)



FOTO n° 3830 (edificio 793)



FOTO n° 4677 (edificio 793)



FOTO n° 4678 (edificio 793)



FOTO n° 4679 (edificio 793)



FOTO n° 4680 (edificio 793)

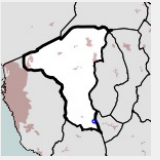


FOTO n° 4681 (edificio 793)



Edifici associati alla Scheda:

ID 1785 | ID 2859 | ID 2860 | ID 2861 | ID 4929



Informazioni sulla Scheda

- **Data rilevazione** 08/05/2022
- **Ambito** rurale
- **Località** Marmigliano
- **Denominazione** Casino
- **Tipologia insediativa** casa colonica/aggregato di case coloniche

Informazioni sull'Edificio 1785

Unità volumetriche dell'Edificio 1785

N°	Foglio	Particella	Superficie coperta CTR (m²)	N° piani	Piani interrati	Mansarda
3141	111	142	618.61			

Funzioni d'uso

- **Usò prevalente:**
- **Usi standard:** agricolturale
- **Usi presenti:** produttivo agricolo

Tipologia edilizia

edificio specialistico (generico)

Informazioni sull'Edificio 2859

Unità volumetriche dell'Edificio 2859

N°	Foglio	Particella	Superficie coperta CTR (m²)	N° piani	Piani interrati	Mansarda
1303	111	34	566.66			

Funzioni d'uso

- **Usò prevalente:**
- **Usi standard:** agricolturale
- **Usi presenti:** residenza produttivo agricolo

Tipologia edilizia

edificio specialistico (generico)

Informazioni sull'Edificio 2860

Unità volumetriche dell'Edificio 2860

N°	Foglio	Particella	Superficie coperta CTR (m²)	N° piani	Piani interrati	Mansarda
1309	111	34	59.59			

Funzioni d'uso

Tipologia edilizia

- **Usi prevalente:** annesso (generico)
- **Usi standard:** agricolturale
- **Usi presenti:** residenza produttivo agricolo

Informazioni sull'Edificio 2861

Unità volumetriche dell'Edificio 2861

N°	Foglio	Particella	Superficie coperta CTR (m ²)	N° piani	Piani interrati	Mansarda
1301	111	34	303.72			
1304	111	34	416.62			

Funzioni d'uso

- **Usi prevalente:**
- **Usi standard:** agricolturale; residenziale
- **Usi presenti:** residenza produttivo agricolo

Tipologia edilizia

casa isolata su lotto di matrice rurale

Informazioni sull'Edificio 4929

Unità volumetriche dell'Edificio 4929

N°	Foglio	Particella	Superficie coperta CTR (m ²)	N° piani	Piani interrati	Mansarda
13423	111	147	15.82			

Funzioni d'uso

- **Usi prevalente:**
- **Usi standard:** agricolturale
- **Usi presenti:** produttivo agricolo

Tipologia edilizia

annesso (generico)

Rilievi fotografici



FOTO n° 4683 (edificio 1785)



FOTO n° 4684 (edificio 1785)



FOTO n° 4694 (edificio 2859)



FOTO n° 4695 (edificio 2859)



FOTO n° 4687 (edificio 2860)



FOTO n° 4688 (edificio 2860)



FOTO n° 3840 (edificio 2861)



FOTO n° 3841 (edificio 2861)



FOTO n° 4690 (edificio 2861)



FOTO n° 4691 (edificio 2861)



FOTO n° 4692 (edificio 2861)



FOTO n° 4693 (edificio 2861)



FOTO n° 4685 (edificio 4929)



FOTO n° 4686 (edificio 4929)

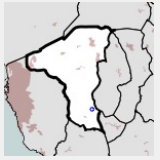


FOTO n° 4689 (edificio 4929)



Edifici associati alla Scheda:

ID 6257 | ID 6258 | ID 6259 | ID 6260 | ID 6261



Informazioni sulla Scheda

- **Data rilevazione** 08/05/2022
- **Ambito** rurale
- **Località** Marmigliano
- **Denominazione** C. Franchino
- **Tipologia insediativa** edificio isolato su lotto

Informazioni sull'Edificio 6257

Unità volumetriche dell'Edificio 6257

N°	Foglio	Particella	Superficie coperta CTR (m ²)	N° piani	Piani interrati	Mansarda
8891	101	79	119.39			

Funzioni d'uso

- **Usò prevalente:**
- **Usi standard:** residenziale
- **Usi presenti:** residenza produttivo agricolo

Tipologia edilizia

annesso (generico)

Informazioni sull'Edificio 6258

Unità volumetriche dell'Edificio 6258

N°	Foglio	Particella	Superficie coperta CTR (m ²)	N° piani	Piani interrati	Mansarda
9529			68			
13582	101	79	64.73			

Funzioni d'uso

- **Usò prevalente:**
- **Usi standard:** residenziale
- **Usi presenti:** residenza produttivo agricolo

Tipologia edilizia

annesso (generico)

Informazioni sull'Edificio 6259

Unità volumetriche dell'Edificio 6259

N°	Foglio	Particella	Superficie coperta CTR (m ²)	N° piani	Piani interrati	Mansarda
9484	101	79	36.05			

Funzioni d'uso

- **Usi prevalente:**
- **Usi standard:**
- **Usi presenti:** residenza produttivo agricolo

Informazioni sull'Edificio 6260

Unità volumetriche dell'Edificio 6260

N°	Foglio	Particella	Superficie coperta CTR (m²)	N° piani	Piani interrati	Mansarda
8912	101	79	44.72			
8914	101	79	139.29			

Funzioni d'uso

- **Usi prevalente:**
- **Usi standard:** residenziale
- **Usi presenti:** residenza produttivo agricolo

Tipologia edilizia
annesso (generico)

Informazioni sull'Edificio 6261

Unità volumetriche dell'Edificio 6261

N°	Foglio	Particella	Superficie coperta CTR (m²)	N° piani	Piani interrati	Mansarda
9486	101	79	290.86			

Funzioni d'uso

- **Usi prevalente:**
- **Usi standard:**
- **Usi presenti:** residenza produttivo agricolo

Rilievi fotografici



FOTO n° 4696 (edificio 6257)



FOTO n° 4698 (edificio 6259)



FOTO n° 3825 (edificio 6260)



FOTO n° 4699 (edificio 6260)

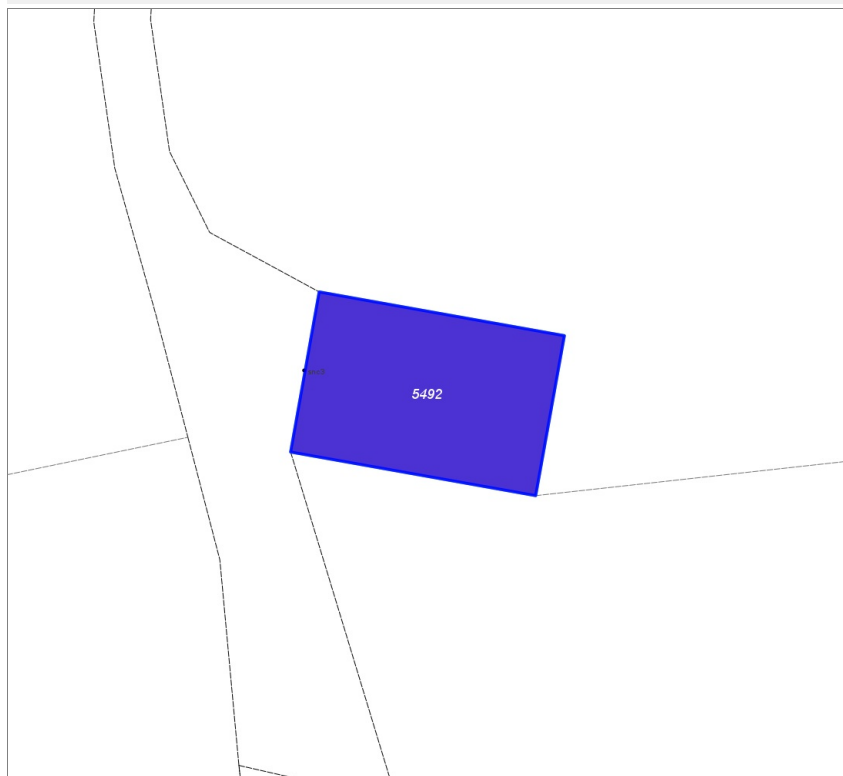
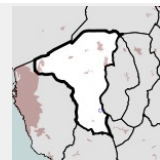


FOTO n° 4697 (edificio 6261)



Edifici associati alla Scheda:

ID 5492

**Informazioni sulla Scheda**

- **Data rilevazione** 08/05/2022
- **Ambito** rurale
- **Località** Crocino
- **Denominazione** C. Filippi
- **Tipologia insediativa** edificio isolato su lotto

Informazioni sull'Edificio 5492**Unità volumetriche dell'Edificio 5492**

N°	Foglio	Particella	Superficie coperta CTR (m ²)	N° piani	Piani interrati	Mansarda
3199	97	240	202.87			

Funzioni d'uso

- **Usò prevalente:**
- **Usi standard:** agricolturale
- **Usi presenti:** produttivo agricolo

Tipologia edilizia

edificio specialistico (generico)

Rilievi fotografici

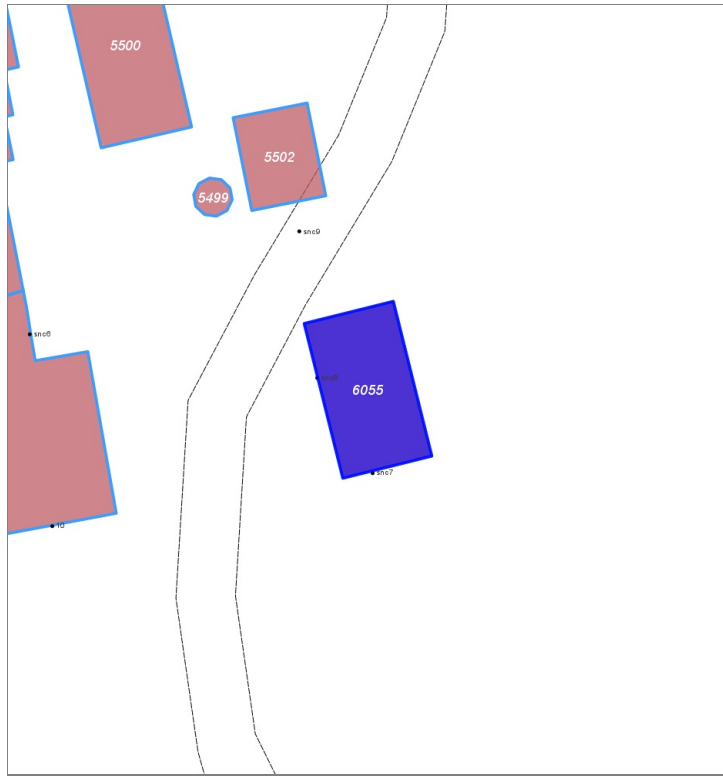
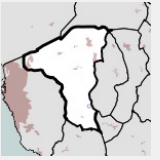


FOTO n° 4703 (edificio 5492)



Edifici associati alla Scheda:

ID 6055



Informazioni sulla Scheda

- **Data rilevazione** 08/05/2022
- **Ambito** rurale
- **Località** Crocino
- **Denominazione** C. Filippi
- **Tipologia insediativa** edificio isolato su lotto

Informazioni sull'Edificio 6055

Unità volumetriche dell'Edificio 6055

N°	Foglio	Particella	Superficie coperta CTR (m ²)	N° piani	Piani interrati	Mansarda
9531	97	239	66.82			

Funzioni d'uso

- **Usò prevalente:** residenziale
- **Usi standard:** residenziale
- **Usi presenti:** altro

Tipologia edilizia

annesso (generico)

Rilievi fotografici

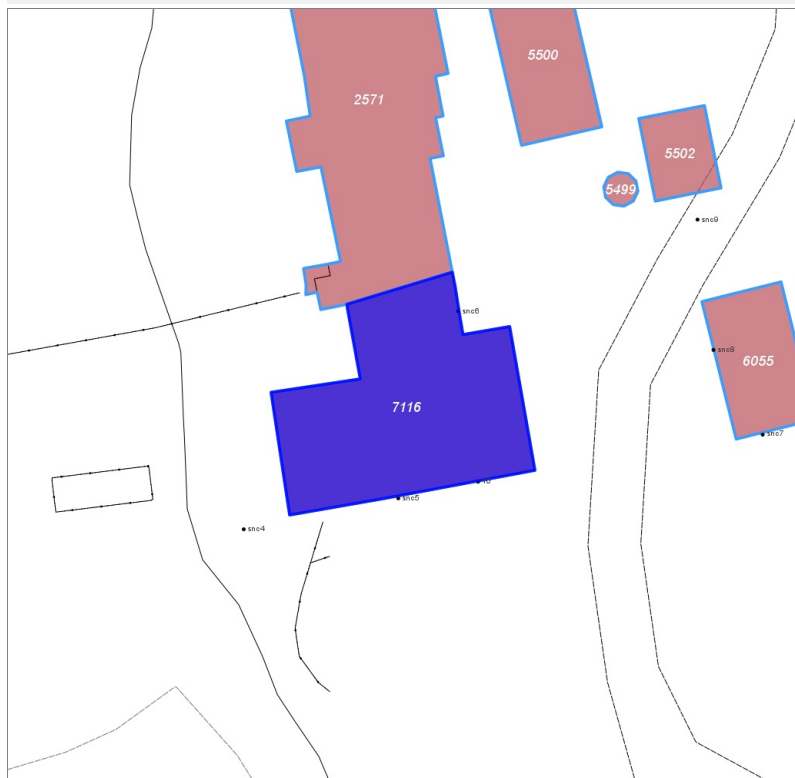
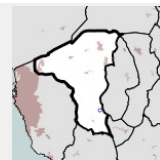


FOTO n° 4702 (edificio 6055)



Edifici associati alla Scheda:

ID 7116



Informazioni sulla Scheda

- **Data rilevazione** 08/05/2022
- **Ambito** rurale
- **Località** Crocino
- **Denominazione** C. Filippi
- **Tipologia insediativa** casa colonica/aggregato di case coloniche

Informazioni sull'Edificio 7116

Unità volumetriche dell'Edificio 7116

N°	Foglio	Particella	Superficie coperta CTR (m ²)	N° piani	Piani interrati	Mansarda
13661	97	235	233.76			

Funzioni d'uso

- **Usò prevalente:**
- **Usi standard:** residenziale
- **Usi presenti:**

Tipologia edilizia
edificio a schiera

Rilievi fotografici

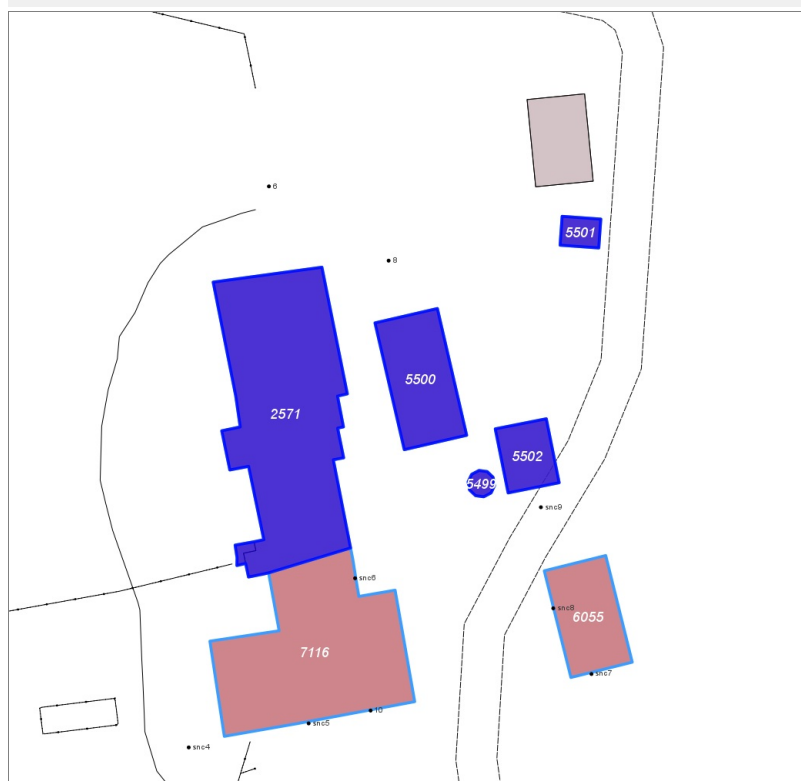
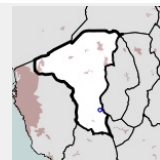


FOTO n° 4701 (edificio 7116)



Edifici associati alla Scheda:

ID 2571 | ID 5499 | ID 5500 | ID 5501 | ID 5502



Informazioni sulla Scheda

- **Data rilevazione** 08/05/2022
- **Ambito** rurale
- **Località** Crocino
- **Denominazione** C. Filippi
- **Tipologia insediativa** casa colonica/aggregato di case coloniche

Informazioni sull'Edificio 2571

Unità volumetriche dell'Edificio 2571

N°	Foglio	Particella	Superficie coperta CTR (m ²)	N° piani	Piani interrati	Mansarda
13660	97	195	2.54			
13662	97	40	287.18			

Funzioni d'uso

- **Usò prevalente:**
- **Usi standard:** residenziale
- **Usi presenti:** residenza

Tipologia edilizia
edificio a schiera

Informazioni sull'Edificio 5499

Unità volumetriche dell'Edificio 5499

N°	Foglio	Particella	Superficie coperta CTR (m ²)	N° piani	Piani interrati	Mansarda
13659	97	218	5.06			

Funzioni d'uso

- **Usò prevalente:**
- **Usi standard:**
- **Usi presenti:** residenza servizi

Informazioni sull'Edificio 5500

Unità volumetriche dell'Edificio 5500

N°	Foglio	Particella	Superficie coperta CTR (m ²)	N° piani	Piani interrati	Mansarda
9532	97	218	79.99			

Funzioni d'uso

- **Usi prevalente:**
- **Usi standard:**
- **Usi presenti:** residenza servizi

Informazioni sull'Edificio 5501

Unità volumetriche dell'Edificio 5501

N°	Foglio	Particella	Superficie coperta CTR (m ²)	N° piani	Piani interrati	Mansarda
13658/97		218	10.78			

Funzioni d'uso

- **Usi prevalente:**
- **Usi standard:**
- **Usi presenti:** residenza servizi

Informazioni sull'Edificio 5502

Unità volumetriche dell'Edificio 5502

N°	Foglio	Particella	Superficie coperta CTR (m ²)	N° piani	Piani interrati	Mansarda
13657/97		218	32.63			

Funzioni d'uso

- **Usi prevalente:**
- **Usi standard:**
- **Usi presenti:** residenza servizi

Rilievi fotografici



FOTO n° 4700 (edificio 2571)

