

Gruppo di lavoro

Sindaco

Adelio Antolini

Assessore all'urbanistica

Mila Giommetti

Progettista

Dirigente e Responsabile del Procedimento

Leonardo Zinna

Ufficio di piano

Federica Tani, Francesca Guerrazzi

Servizio edilizia privata e SUAP

Claudio Belcari (fino al 6/10/2023)

Sandro Lischi (dal 7/10/2023)

Garante dell'informazione e della partecipazione

Annamaria Sinno (fino al 17/04/2023)

Francesca Guerrazzi (dal 18/04/2023)

Co - progettista

Chiara Nostrato

Collaborazione al progetto urbanistico

Benedetta Biaggini

Collaboratori aspetti grafici e rilievi p.e.e.

Giulia D'Ercole, Giovanna Montoro, Marco Lischi

Aspetti geologici e sismici

Federica Tani

Aspetti idraulici

PR.I.MA. INGEGNERIA STP - Nicola Buchignani

Valutazione ambientale strategica e

Valutazione di incidenza ambientale

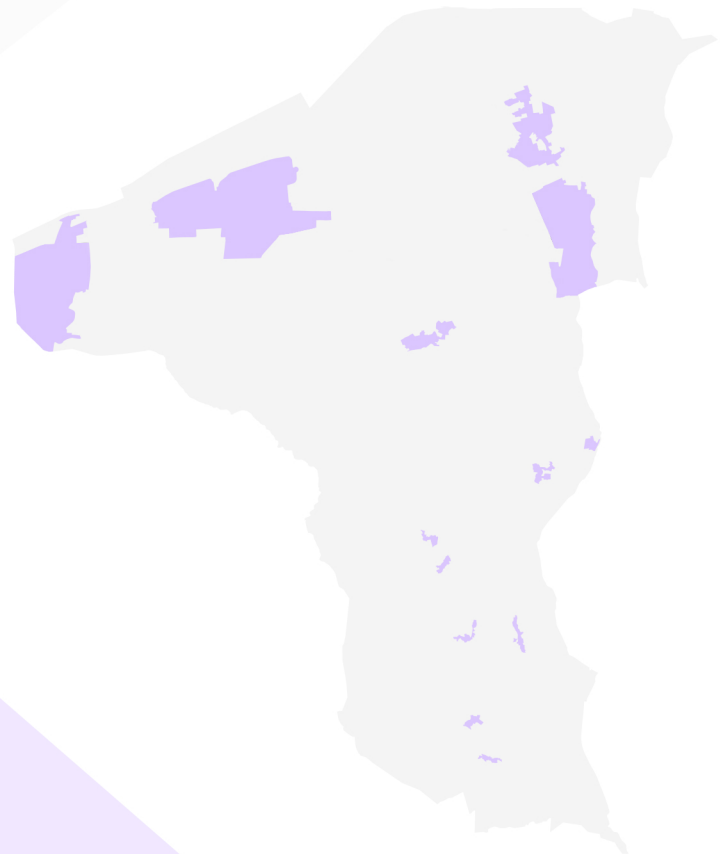
Andrea Giraldi

Aspetti cartografici e Database Geografico

LDP Progetti GIS srl

Aspetti partecipativi

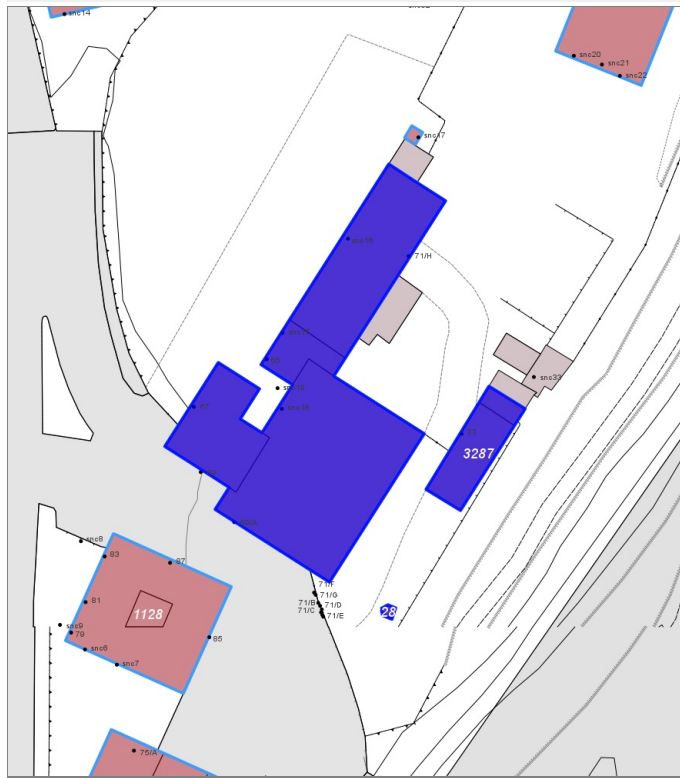
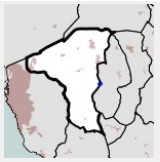
SIMURG RICERCHE - Claudia Casini



QC02 - Patrimonio edilizio soggetto a schedatura (rilievi 2021-2022)

Edifici associati alla Scheda:

ID 3285 | ID 3287 | ID 5564



Informazioni sulla Scheda

- **Data rilevazione** 14/12/2021
- **Ambito urbano**
- **Località** Torretta Vecchia
- **Tipologia insediativa** edificio isolato su lotto

Informazioni sull'Edificio 3285

Unità volumetriche dell'Edificio 3285

N°	Foglio	Particella	Superficie coperta CTR (m ²)	N° piani	Piani interrati	Mansarda
14059	80	329	2.24			

Funzioni d'uso

- **Usi standard:**
- **Usi presenti:** residenza

Informazioni sull'Edificio 3287

Unità volumetriche dell'Edificio 3287

N°	Foglio	Particella	Superficie coperta CTR (m ²)	N° piani	Piani interrati	Mansarda
10167	80	329	13.42			
10169	80	329	68.34			

Funzioni d'uso

- **Usi standard:** residenziale
- **Usi presenti:** residenza

Tipologia edilizia
annesso (generico)

Informazioni sull'Edificio 5564

Unità volumetriche dell'Edificio 5564

N°	Foglio	Particella	Superficie coperta CTR (m ²)	N° piani	Piani interrati	Mansarda
10160	80	344	204.51			
10163	80	344	42.61			
10165	80	344	383.92			
10166	80	344	115.82			

Funzioni d'uso

- **Usi prevalenti:** residenziale
- **Usi standard:**
- **Usi presenti:** residenza commercio

Tipologia edilizia
edificio a schiera

Rilievi fotografici



FOTO n° 5295 (edificio 3287)



FOTO n° 3529 (edificio 5564)



FOTO n° 3530 (edificio 5564)



FOTO n° 3531 (edificio 5564)

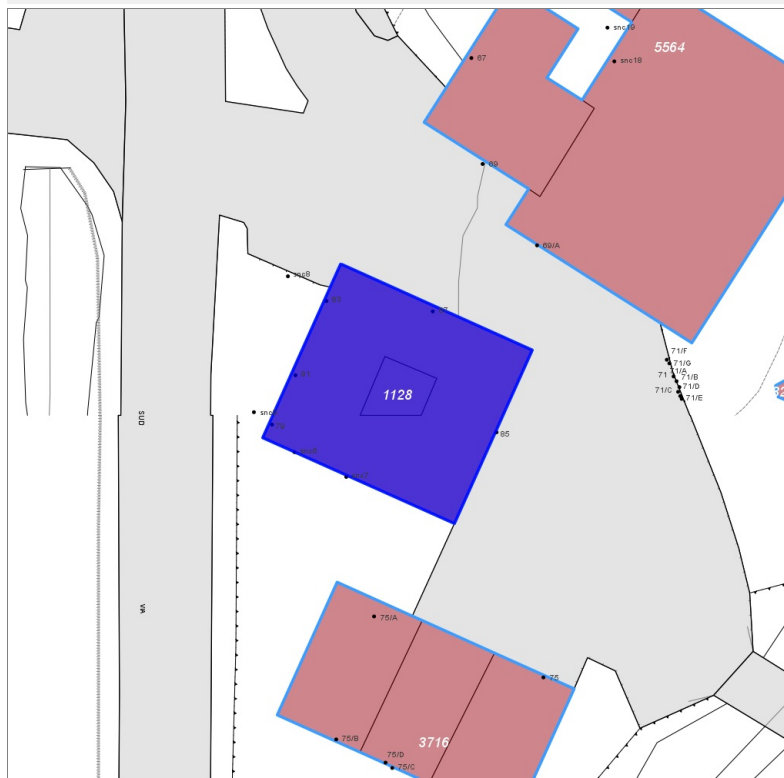
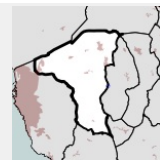


FOTO n° 3532 (edificio 5564)



Edifici associati alla Scheda:

ID 1128



Informazioni sulla Scheda

- **Data rilevazione** 14/12/2021
- **Ambito** urbano
- **Località** Torretta Vecchia
- **Tipologia insediativa** edificio isolato su lotto

Informazioni sull'Edificio 1128

Unità volumetriche dell'Edificio 1128

N°	Foglio	Particella	Superficie coperta CTR (m ²)	N° piani	Piani interrati	Mansarda
10178	81	507	228.54			
10184	81	507	18.11			

Funzioni d'uso

- **Usò prevalente:**
- **Usi standard:** commerciale; residenziale
- **Usi presenti:** residenza commercio

Tipologia edilizia

casa isolata su lotto

Rilievi fotografici



FOTO n° 3533 (edificio 1128)



FOTO n° 3534 (edificio 1128)

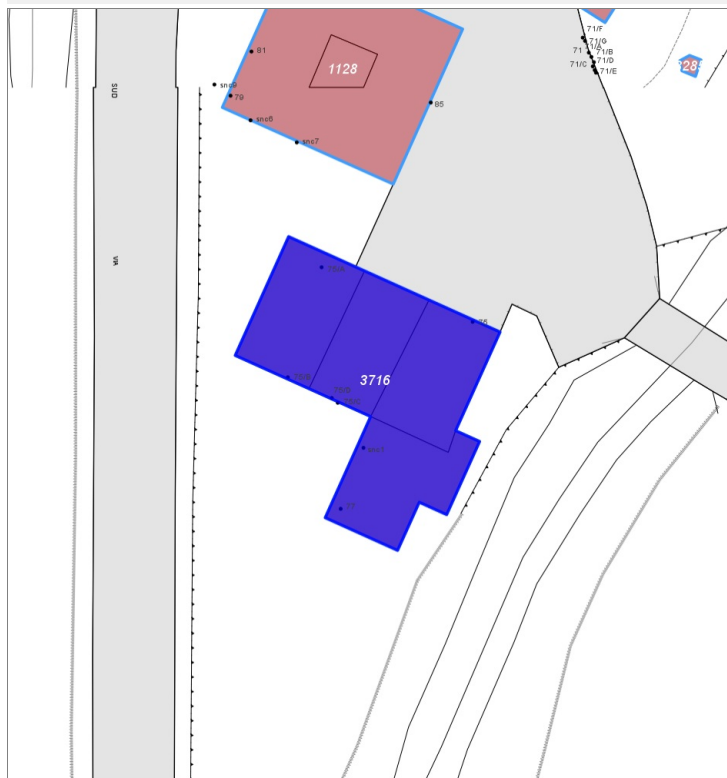
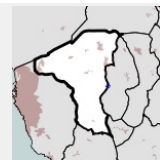


FOTO n° 3535 (edificio 1128)



Edifici associati alla Scheda:

ID 3716



Informazioni sulla Scheda

- **Data rilevazione** 14/12/2021
- **Ambito** urbano
- **Località** Torretta Vecchia
- **Tipologia insediativa** edificio isolato su lotto

Informazioni sull'Edificio 3716

Unità volumetriche dell'Edificio 3716

N°	Foglio	Particella	Superficie coperta CTR (m ²)	N° piani	Piani interrati	Mansarda
10192	81	508	82.66			
10193	81	508	69.75			
10194	81	508	81.62			
10197	81	508	85.74			

Funzioni d'uso

- **Usi prevalente:** residenziale
- **Usi standard:**
- **Usi presenti:** residenza

Tipologia edilizia
edificio a schiera

Rilievi fotografici

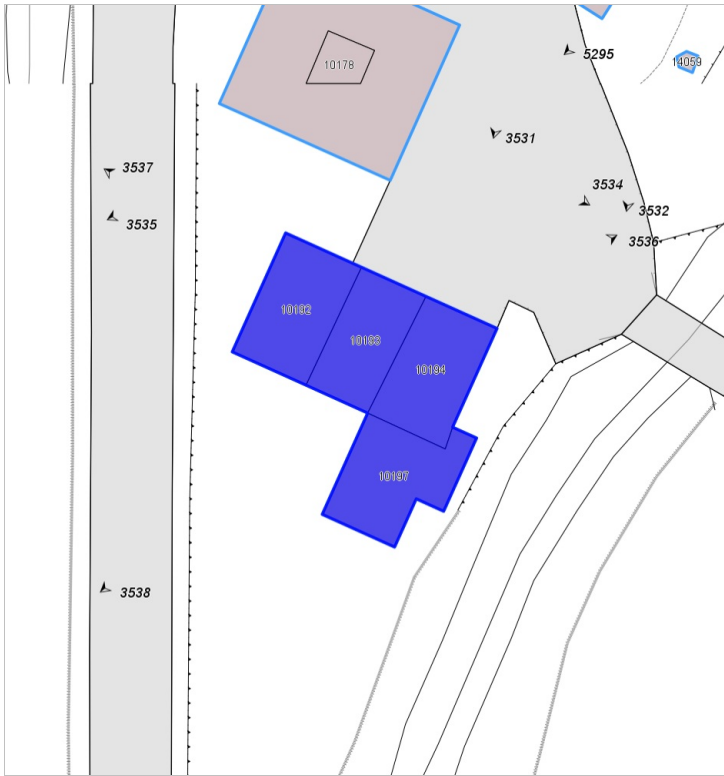


FOTO n° 3536 (edificio 3716)



FOTO n° 3537 (edificio 3716)

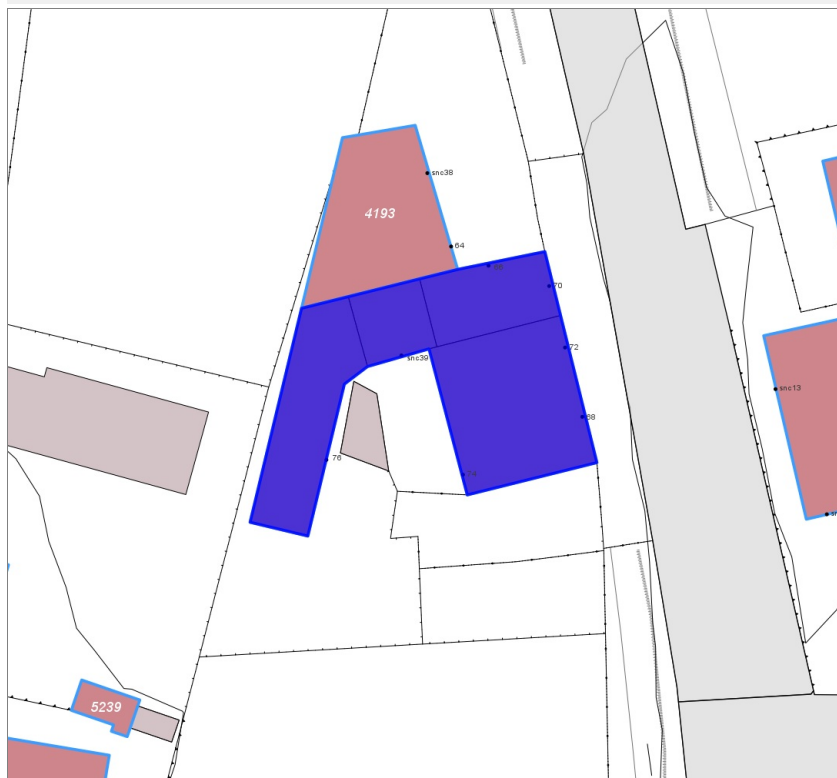
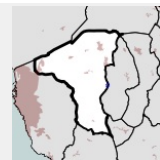


FOTO n° 3538 (edificio 3716)



Edifici associati alla Scheda:

ID 933



Informazioni sulla Scheda

- **Data rilevazione** 14/12/2021
- **Ambito** urbano
- **Località** Torretta Vecchia
- **Tipologia insediativa** edificio isolato su lotto

Informazioni sull'Edificio 933

Unità volumetriche dell'Edificio 933

N°	Foglio	Particella	Superficie coperta CTR (m ²)	N° piani	Piani interrati	Mansarda
10099	80	66	59.85			
10101	80	66	35.41			
10102	80	66	96.79			
10104	80	66	139.11			

Funzioni d'uso

- **Usò prevalente:**
- **Usi standard:** residenziale
- **Usi presenti:** residenza commercio

Tipologia edilizia
edificio a schiera

Rilievi fotografici



FOTO n° 3539 (edificio 933)



FOTO n° 3540 (edificio 933)

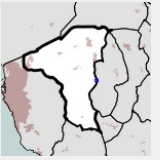


Edifici associati alla Scheda:

ID 3402 | ID 3403 | ID 3404

Edificati Minori associati alla Scheda:

ID 61



Informazioni sulla Scheda

- **Data rilevazione** 14/12/2021
- **Ambito** rurale
- **Località** Torretta Vecchia
- **Tipologia insediativa** edificio isolato su lotto

Informazioni sull'Edificio 3402

Unità volumetriche dell'Edificio 3402

N°	Foglio	Particella	Superficie coperta CTR (m ²)	N° piani	Piani interrati	Mansarda
10075	80	29	26.05			

Funzioni d'uso

- **Usi prevalente:**
- **Usi standard:**
- **Usi presenti:** residenza

Informazioni sull'Edificio 3403

Unità volumetriche dell'Edificio 3403

N°	Foglio	Particella	Superficie coperta CTR (m ²)	N° piani	Piani interrati	Mansarda
10077	80	29	155.76			
10078	80	29	3.68			

Funzioni d'uso

- **Usi prevalente:** residenziale
- **Usi standard:** residenziale
- **Usi presenti:** residenza

Tipologia edilizia
casa isolata su lotto

Informazioni sull'Edificio 3404

Unità volumetriche dell'Edificio 3404

N°	Foglio	Particella	Superficie coperta CTR (m ²)	N° piani	Piani interrati	Mansarda
10079	80	29	93.42			
10080	80	29	73.35			

Funzioni d'uso

- **Usi prevalenti:** residenziale
- **Usi standard:**
- **Usi presenti:** residenza

Tipologia edilizia
casa isolata su lotto
Informazioni sull'Edificato Minore 61
Unità volumetriche dell'Edificato Minore 61

N°	Foglio	Particella	Superficie coperta CTR (m ²)	N° piani	Piani interrati	Mansarda
12164			20.81			
14142			28.2			

Tipo
baracca, manufatto precario
Rilievi fotografici


FOTO n° 3541 (edificio 3403)



FOTO n° 3542 (edificio 3403)



FOTO n° 3543 (edificio 3403)



FOTO n° 3547 (edificio 3404)

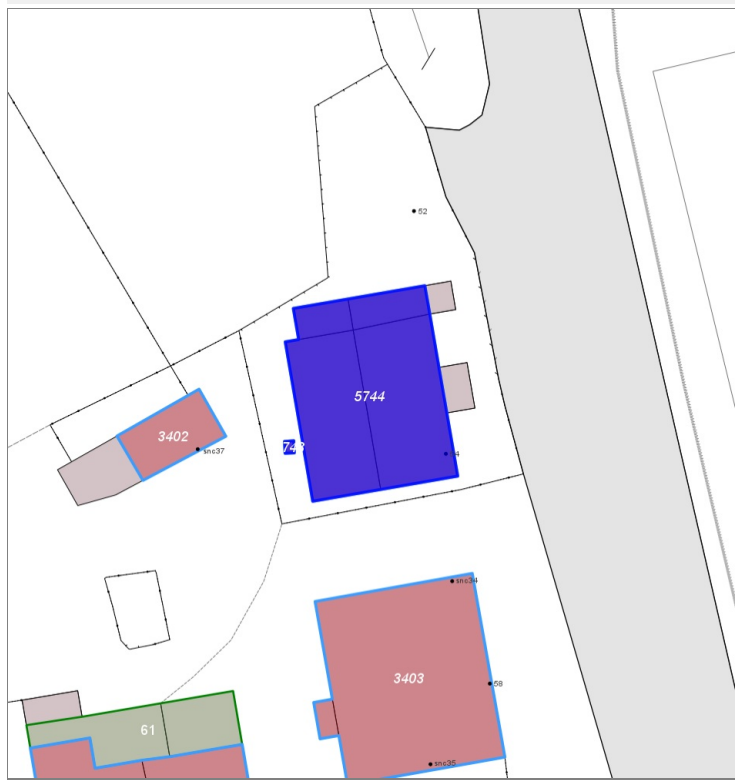
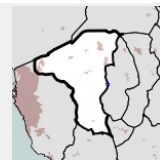


FOTO n° 5297 (edificio 3404)



Edifici associati alla Scheda:

ID 5743 | ID 5744



Informazioni sulla Scheda

- **Data rilevazione** 14/12/2021
- **Ambito** rurale
- **Località** Torretta Vecchia
- **Tipologia insediativa** edificio isolato su lotto

Informazioni sull'Edificio 5743

Unità volumetriche dell'Edificio 5743

N°	Foglio	Particella	Superficie coperta CTR (m ²)	N° piani	Piani interrati	Mansarda
10105	80	330	0.58			

Funzioni d'uso

- **Usò prevalente:**
- **Usi standard:**
- **Usi presenti:** residenza

Informazioni sull'Edificio 5744

Unità volumetriche dell'Edificio 5744

N°	Foglio	Particella	Superficie coperta CTR (m ²)	N° piani	Piani interrati	Mansarda
10073			12.32			
10074	80	330	66.67			
10106			58.41			
14143			9.15			

Funzioni d'uso

- **Usò prevalente:** residenziale
- **Usi standard:**
- **Usi presenti:** residenza

Tipologia edilizia
casa isolata su lotto

Rilievi fotografici

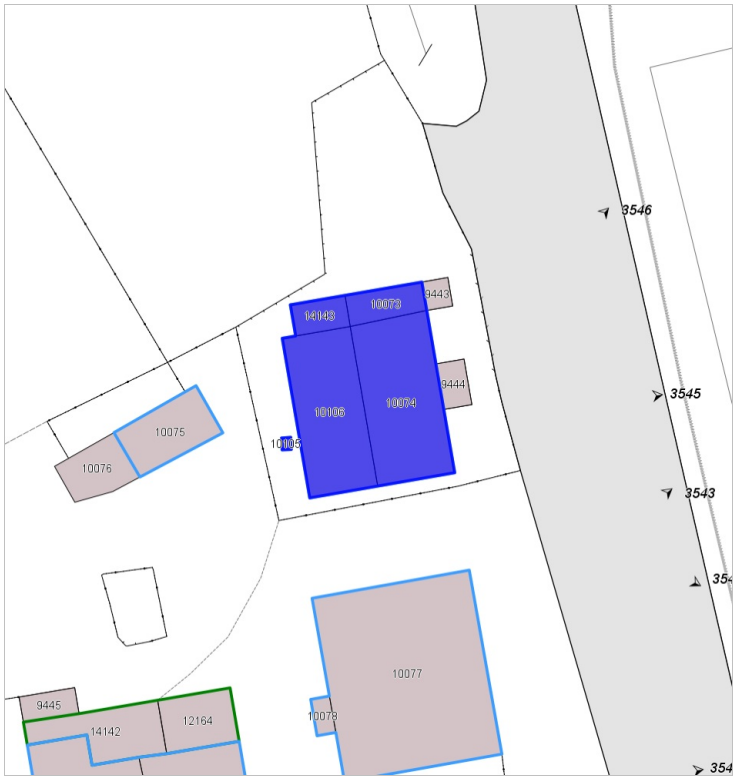


FOTO n° 3544 (edificio 5744)



FOTO n° 3545 (edificio 5744)

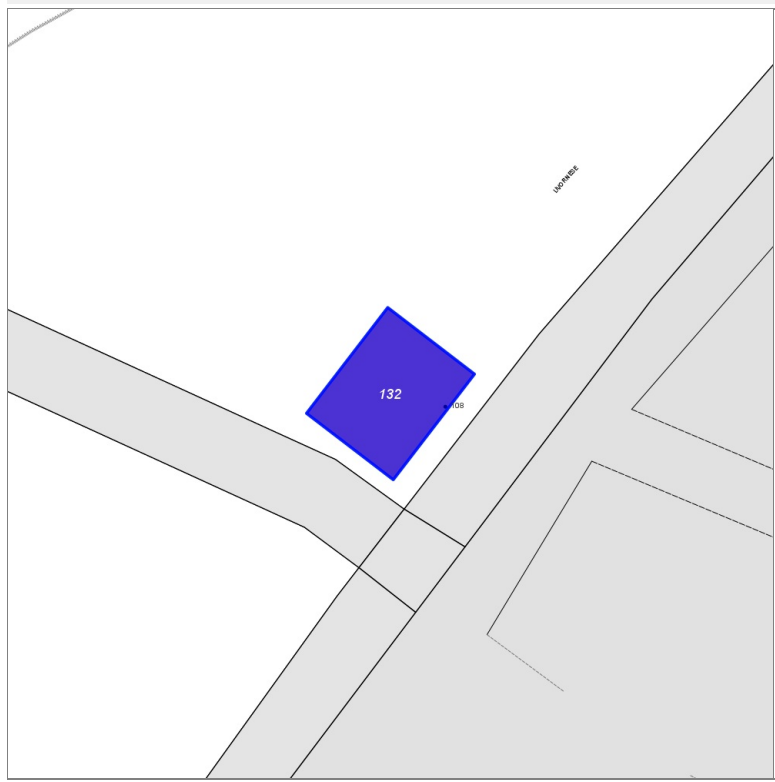
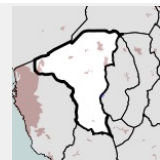


FOTO n° 3546 (edificio 5744)



Edifici associati alla Scheda:

ID 132



Informazioni sulla Scheda

- **Data rilevazione** 14/12/2021
- **Ambito** rurale
- **Località** Parrana San Martino
- **Denominazione** Bar 206
- **Tipologia insediativa** edificio isolato su lotto

Informazioni sull'Edificio 132

Unità volumetriche dell'Edificio 132

N°	Foglio	Particella	Superficie coperta CTR (m ²)	N° piani	Piani interrati	Mansarda
8885	86	87	65.4			

Funzioni d'uso

- **Usò prevalente:** commerciale al dettaglio
- **Usi standard:**
- **Usi presenti:** commercio

Tipologia edilizia

casa isolata su lotto

Rilievi fotografici

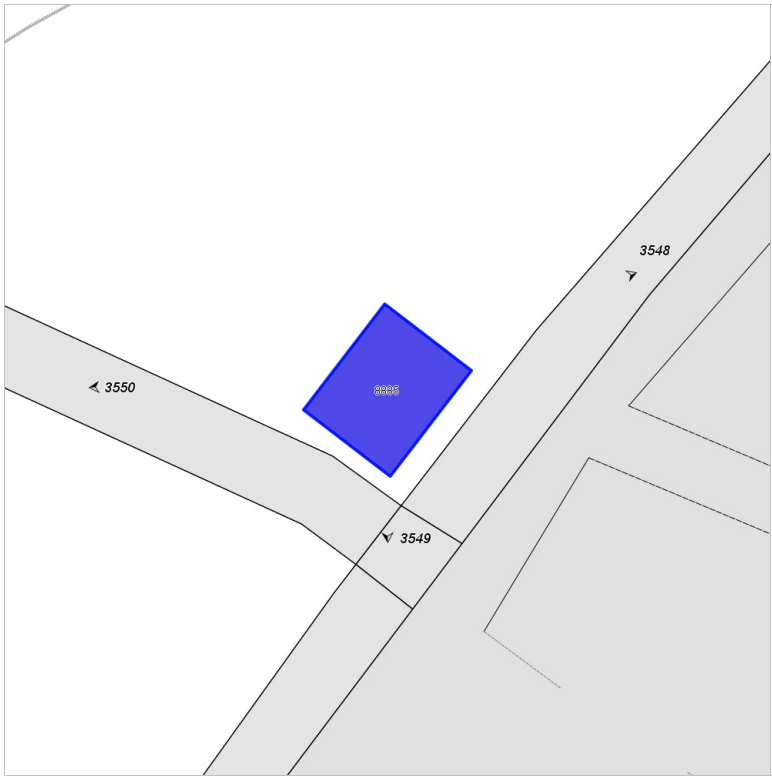


FOTO n° 3548 (edificio 132)



FOTO n° 3549 (edificio 132)

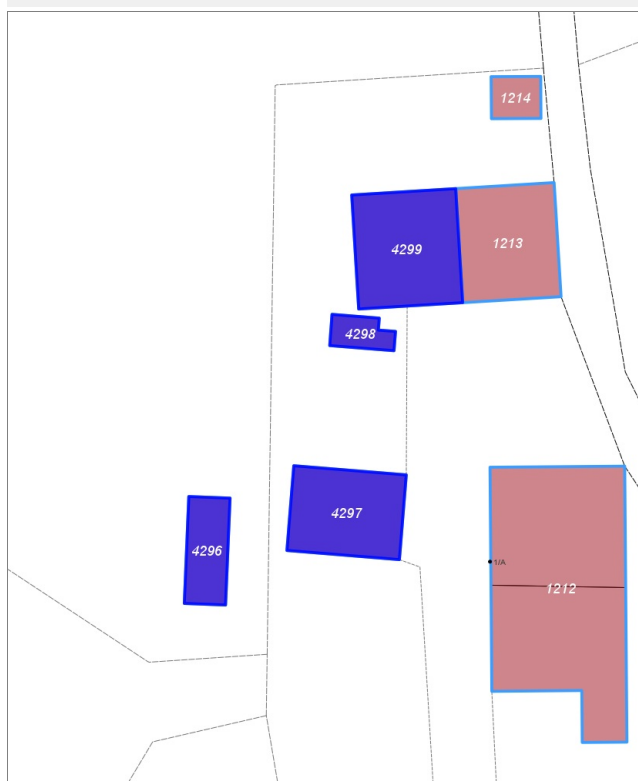
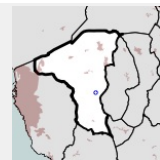


FOTO n° 3550 (edificio 132)



Edifici associati alla Scheda:

ID 4296 | ID 4297 | ID 4298 | ID 4299



Informazioni sulla Scheda

- **Data rilevazione** 14/12/2021
- **Non rilevabile:** la proprietà non è accessibile
- **Ambito** rurale
- **Località** Castell'Anselmo
- **Denominazione** Sant'Antonio
- **Tipologia insediativa** edificio isolato su lotto

Informazioni sull'Edificio 4296

Unità volumetriche dell'Edificio 4296

N°	Foglio	Particella	Superficie coperta CTR (m ²)	N° piani	Piani interrati	Mansarda
13744	85	113	56.95			

Funzioni d'uso

- **Usò prevalente:**
- **Usi standard:**
- **Usi presenti:** produttivo agricolo

Informazioni sull'Edificio 4297

Unità volumetriche dell'Edificio 4297

N°	Foglio	Particella	Superficie coperta CTR (m ²)	N° piani	Piani interrati	Mansarda
8924	85	113	123.69			

Funzioni d'uso

- **Usò prevalente:**
- **Usi standard:**
- **Usi presenti:** produttivo agricolo

Informazioni sull'Edificio 4298

Unità volumetriche dell'Edificio 4298

N°	Foglio	Particella	Superficie coperta CTR (m ²)	N° piani	Piani interrati	Mansarda
13747	85	113	23.4			

Funzioni d'uso

- **Usi prevalente:**
- **Usi standard:**
- **Usi presenti:** produttivo agricolo

Informazioni sull'Edificio 4299

Unità volumetriche dell'Edificio 4299

N°	Foglio	Particella	Superficie coperta CTR (m²)	N° piani	Piani interrati	Mansarda
3164	85	113	153.48			

Funzioni d'uso

- **Usi prevalente:**
- **Usi standard:**
- **Usi presenti:** produttivo agricolo

Rilievi fotografici

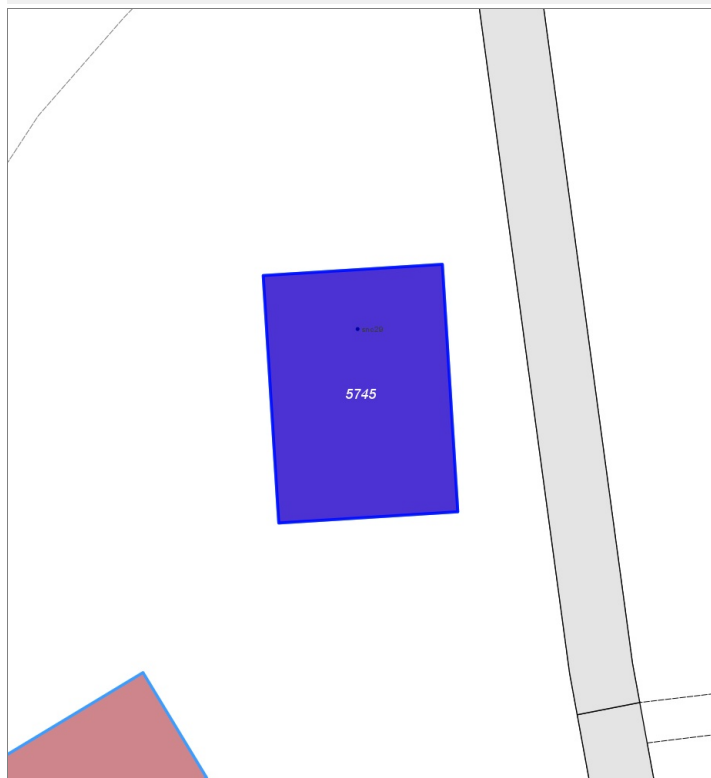
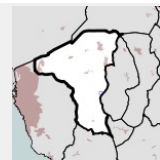


FOTO n° 3551 (pertinenza)



Edifici associati alla Scheda:

ID 5745

**Informazioni sulla Scheda**

- **Data rilevazione** 14/12/2021
- **Ambito** rurale
- **Località** Castell'Anselmo
- **Tipologia insediativa** insediamento specialistico

Informazioni sull'Edificio 5745**Unità volumetriche dell'Edificio 5745**

N°	Foglio	Particella	Superficie coperta CTR (m²)	N° piani	Piani interrati	Mansarda
3190	86	151	273.49			

Funzioni d'uso

- **Usò prevalente:**
- **Usi standard:** agricolo
- **Usi presenti:** produttivo agricolo

Tipologia edilizia

edificio specialistico (generico)

Rilievi fotografici

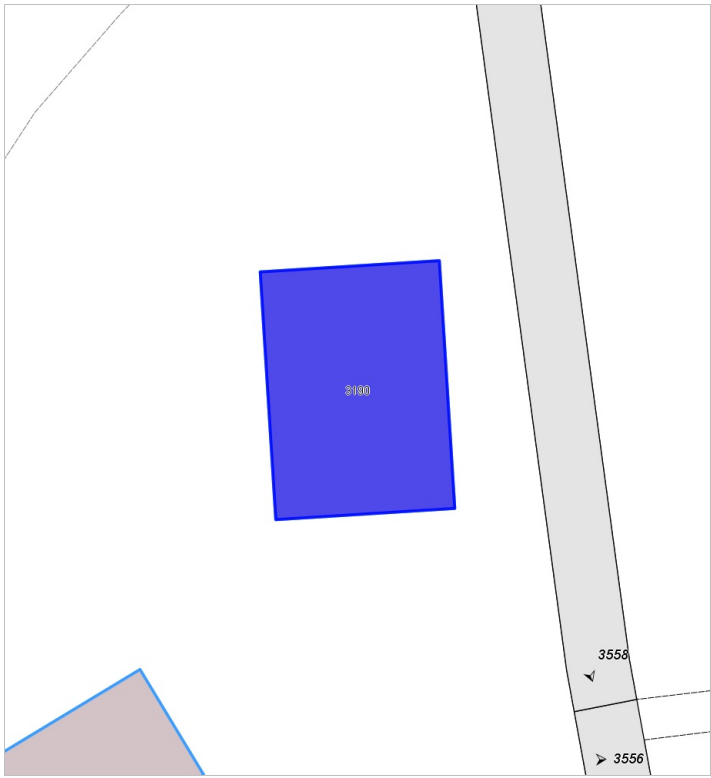


FOTO n° 3557 (edificio 5745)

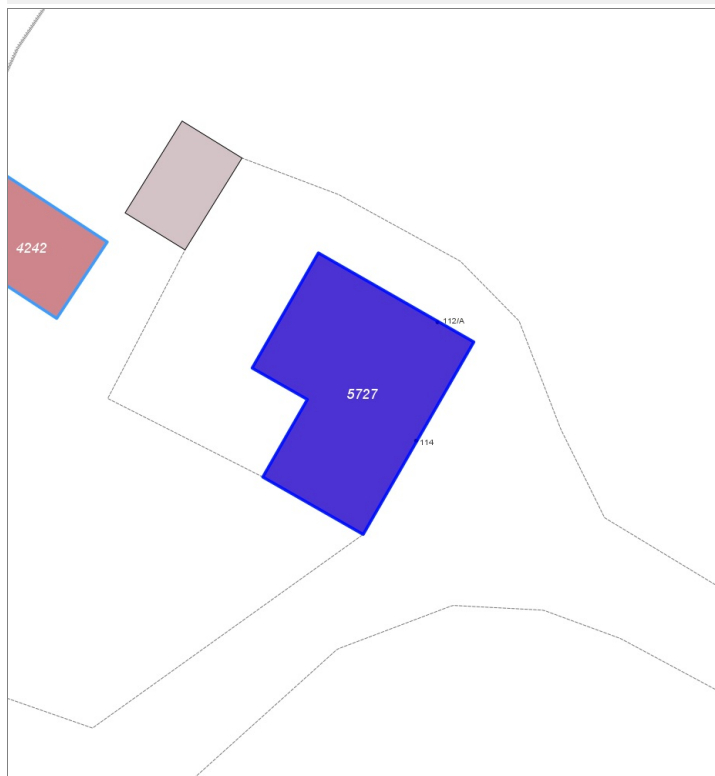
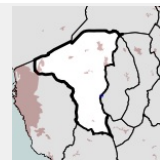


FOTO n° 3558 (edificio 5745)



Edifici associati alla Scheda:

ID 5727



Informazioni sulla Scheda

- **Data rilevazione** 14/12/2021
- **Ambito** rurale
- **Località** Torretta Vecchia
- **Tipologia insediativa** edificio isolato su lotto

Informazioni sull'Edificio 5727

Unità volumetriche dell'Edificio 5727

N°	Foglio	Particella	Superficie coperta CTR (m²)	N° piani	Piani interrati	Mansarda
9650	91	98	229.28			

Funzioni d'uso

- **Usò prevalente:** residenziale
- **Usi standard:**
- **Usi presenti:** residenza

Tipologia edilizia

casa isolata su lotto

Rilievi fotografici

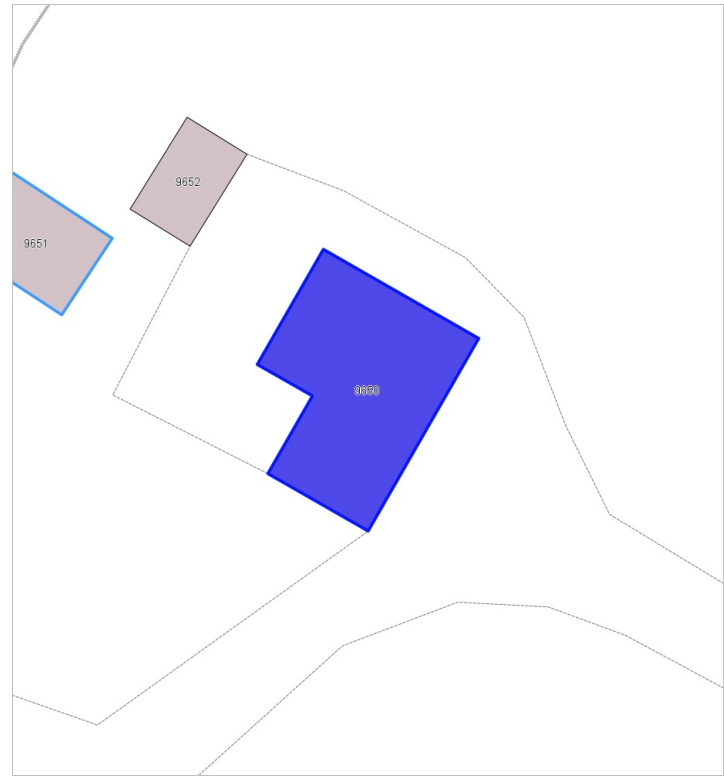
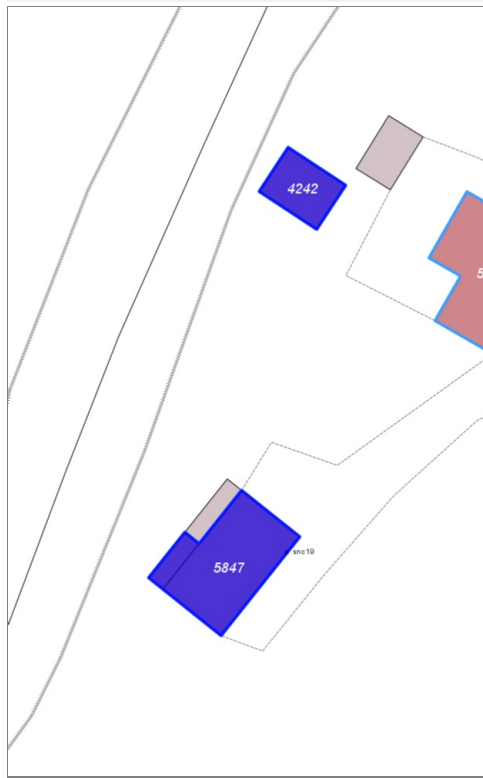
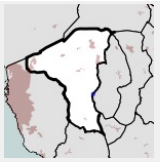


FOTO n° 3559 (edificio 5727)



Edifici associati alla Scheda:

ID 4242 | ID 5847



Informazioni sulla Scheda

- **Data rilevazione** 14/12/2021
- **Ambito** rurale
- **Località** Torretta Vecchia
- **Tipologia insediativa** edificio isolato su lotto

Informazioni sull'Edificio 4242

Unità volumetriche dell'Edificio 4242

N°	Foglio	Particella	Superficie coperta CTR (m²)	N° piani	Piani interrati	Mansarda
9651	91	174	73.98			

Funzioni d'uso

- **Usò prevalente:**
- **Usi standard:** agricolturale
- **Usi presenti:** altro

Tipologia edilizia

annesso (generico)

Informazioni sull'Edificio 5847

Unità volumetriche dell'Edificio 5847

N°	Foglio	Particella	Superficie coperta CTR (m²)	N° piani	Piani interrati	Mansarda
6172	91	105	21.63			
9649	91	105	191.44			

Funzioni d'uso

- **Usò prevalente:**
- **Usi standard:** commerciale
- **Usi presenti:** commercio artigianato

Tipologia edilizia

edificio specialistico (generico)

Rilievi fotografici

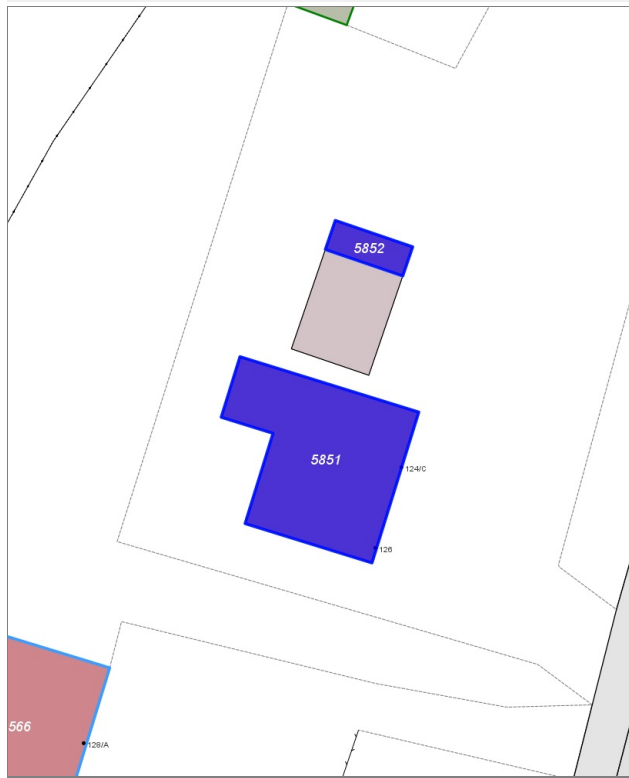
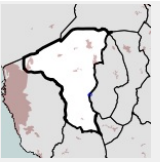


FOTO n° 3560 (edificio 5847)



Edifici associati alla Scheda:

ID 5851 | ID 5852



Informazioni sulla Scheda

- **Data rilevazione** 14/12/2021
- **Ambito** rurale
- **Località** Torretta Vecchia
- **Tipologia insediativa** edificio isolato su lotto

Informazioni sull'Edificio 5851

Unità volumetriche dell'Edificio 5851

N°	Foglio	Particella	Superficie coperta CTR (m ²)	N° piani	Piani interrati	Mansarda
9645	91	97	214.94			

Funzioni d'uso

- **Usò prevalente:** residenziale
- **Usi standard:** residenziale
- **Usi presenti:** residenza

Tipologia edilizia

casa isolata su lotto

Informazioni sull'Edificio 5852

Unità volumetriche dell'Edificio 5852

N°	Foglio	Particella	Superficie coperta CTR (m ²)	N° piani	Piani interrati	Mansarda
11240	91	97	22.13			

Funzioni d'uso

- **Usò prevalente:**
- **Usi standard:** residenziale
- **Usi presenti:** residenza

Tipologia edilizia

annesso (generico)

Rilievi fotografici



FOTO n° 3561 (edificio 5851)



FOTO n° 3562 (edificio 5851)

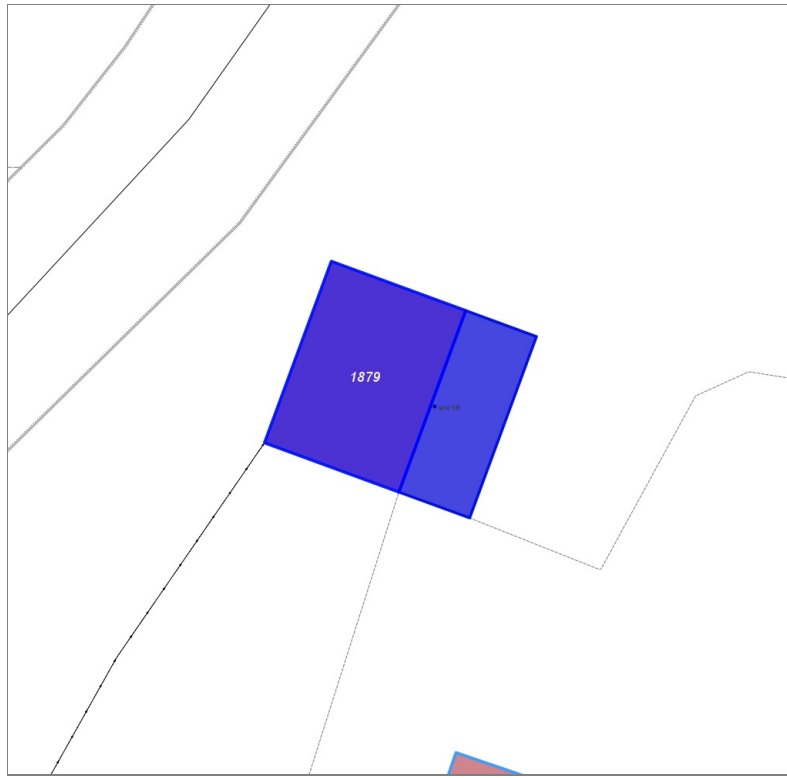
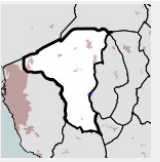


Edifici associati alla Scheda:

ID 1879

Edificati Minori associati alla Scheda:

ID 62



Informazioni sulla Scheda

- **Data rilevazione** 14/12/2021
- **Ambito** rurale
- **Località** Torretta Vecchia
- **Denominazione** Trattoria Pizzeria La Torretta
- **Tipologia insediativa** edificio isolato su lotto

Informazioni sull'Edificio 1879

Unità volumetriche dell'Edificio 1879

N°	Foglio	Particella	Superficie coperta CTR (m²)	N° piani	Piani interrati	Mansarda
5302	91	134	168.66			

Funzioni d'uso

- **Usò prevalente:**
- **Usi standard:** commerciale
- **Usi presenti:** commercio

Tipologia edilizia

edificio specialistico (generico)

Informazioni sull'Edificato Minore 62

Unità volumetriche dell'Edificato Minore 62

N°	Foglio	Particella	Superficie coperta CTR (m²)	N° piani	Piani interrati	Mansarda
3194			88.8			

Tipo

loggiato

Rilievi fotografici

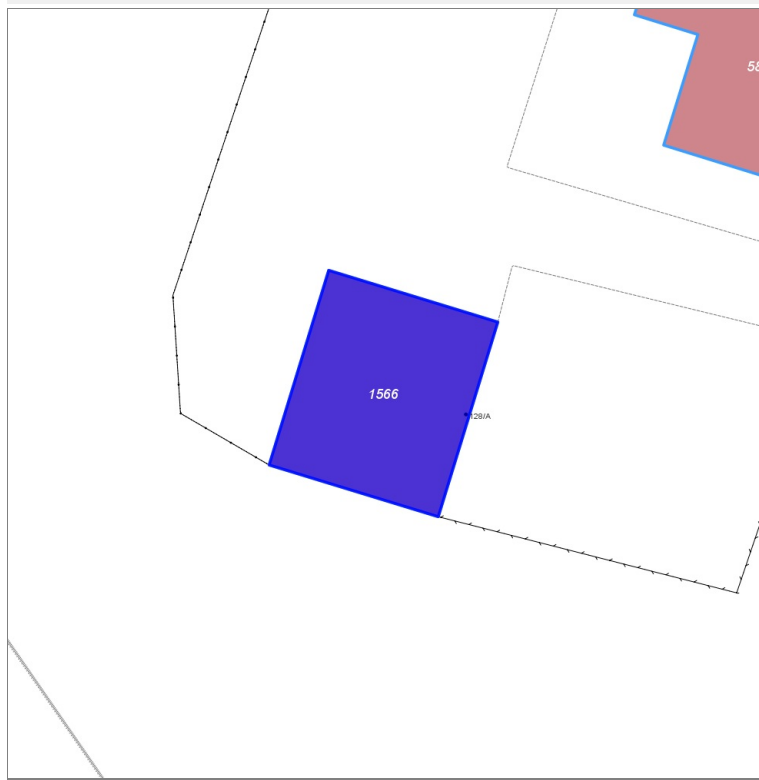
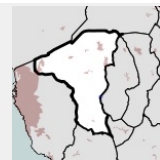


FOTO n° 3563 (edificio 1879)



Edifici associati alla Scheda:

ID 1566



Informazioni sulla Scheda

- **Data rilevazione** 14/12/2021
- **Ambito** rurale
- **Località** Torretta Vecchia
- **Tipologia insediativa** edificio isolato su lotto

Informazioni sull'Edificio 1566

Unità volumetriche dell'Edificio 1566

N°	Foglio	Particella	Superficie coperta CTR (m²)	N° piani	Piani interrati	Mansarda
5297	91	104	211.01			

Funzioni d'uso

- **Usò prevalente:** residenziale
- **Usi standard:**
- **Usi presenti:** residenza

Tipologia edilizia

casa isolata su lotto

Rilievi fotografici

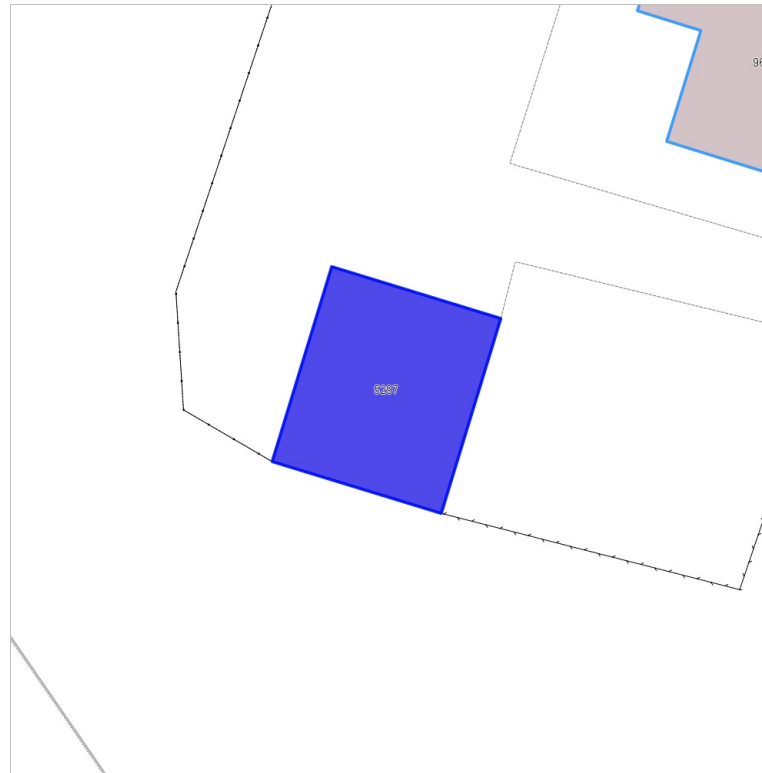
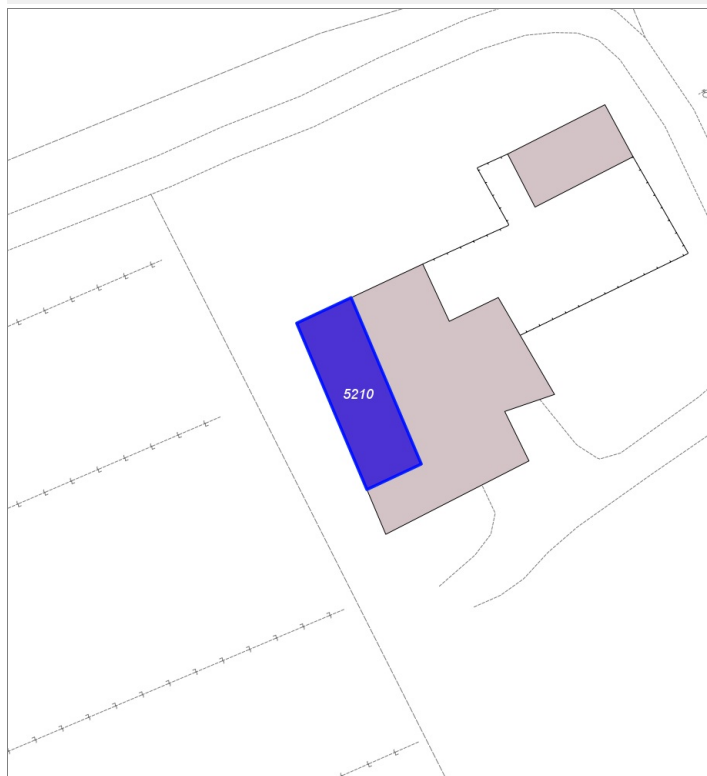
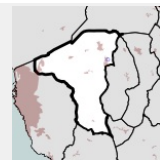


FOTO n° 3564 (edificio 1566)



Edifici associati alla Scheda:

ID 5210



Informazioni sulla Scheda

- **Data rilevazione** 14/12/2021
- **Ambito** rurale
- **Località** Collesalvetti
- **Tipologia insediativa** edificio isolato su lotto

Informazioni sull'Edificio 5210

Unità volumetriche dell'Edificio 5210

N°	Foglio	Particella	Superficie coperta CTR (m ²)	N° piani	Piani interrati	Mansarda
12672	51	367	52.06			

Funzioni d'uso

- **Usò prevalente:** agricola e funzioni connesse
- **Usi standard:**
- **Usi presenti:** altro

Tipologia edilizia

annesso - baracca

Rilievi fotografici

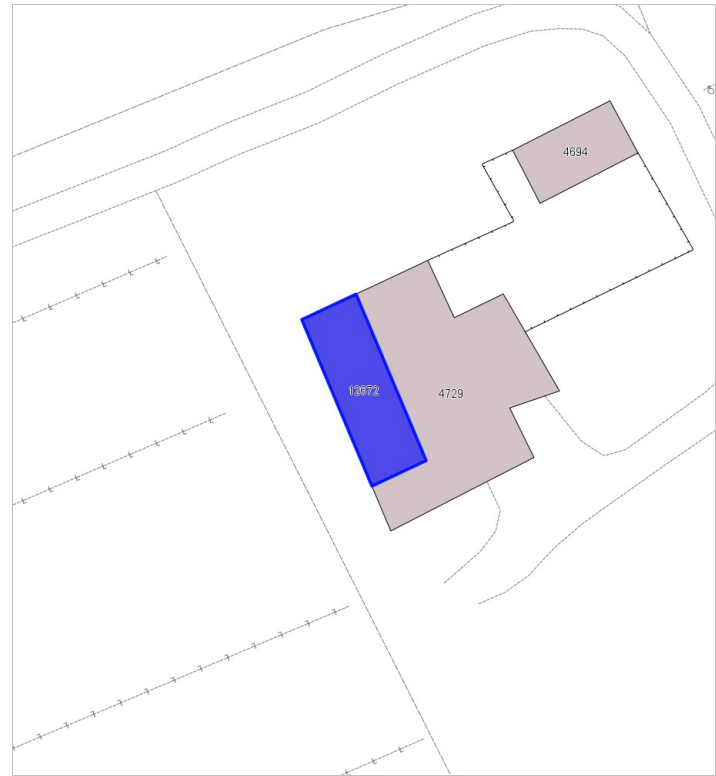
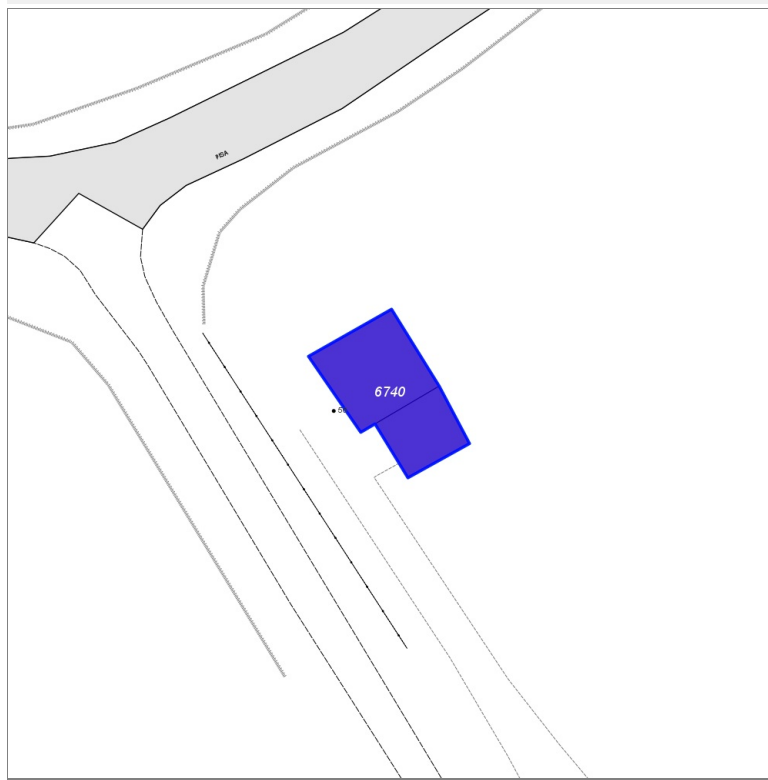
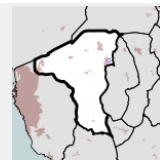


FOTO n° 3565 (edificio 5210)



Edifici associati alla Scheda:

ID 6740



Informazioni sulla Scheda

- **Data rilevazione** 14/12/2021
- **Non rilevabile:** non rilevabile da suolo pubblico
- **Ambito** rurale
- **Località** Collesalveti
- **Tipologia insediativa** edificio isolato su lotto

Informazioni sull'Edificio 6740

Unità volumetriche dell'Edificio 6740

N°	Foglio	Particella	Superficie coperta CTR (m²)	N° piani	Piani interrati	Mansarda
4996	53	356	37.7			
5010	53	356	20.58			

Funzioni d'uso

- **Usò prevalente:** residenziale
- **Usi standard:**
- **Usi presenti:** residenza

Tipologia edilizia
villa

Rilievi fotografici

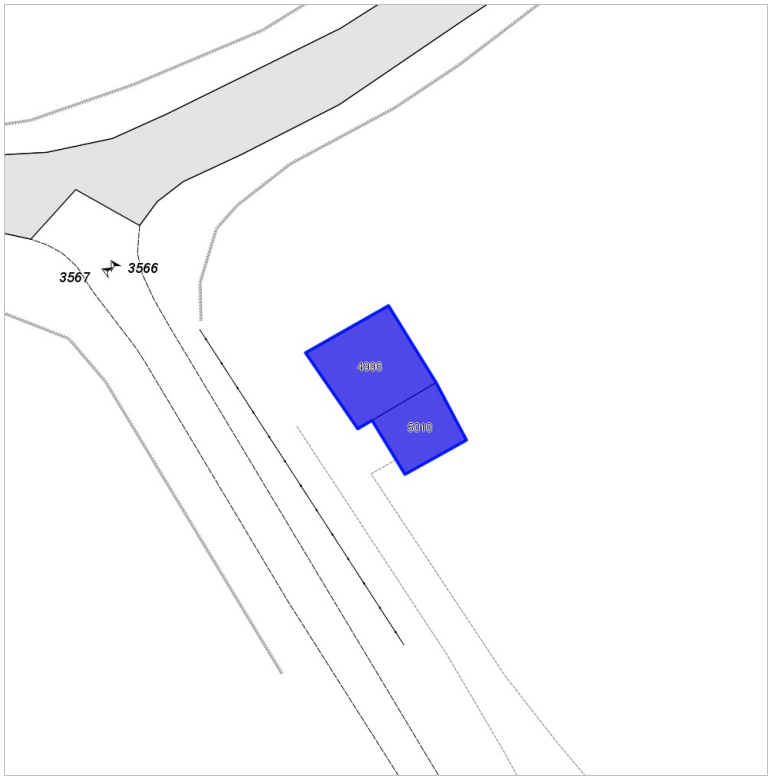


FOTO n° 3566 (edificio 6740)

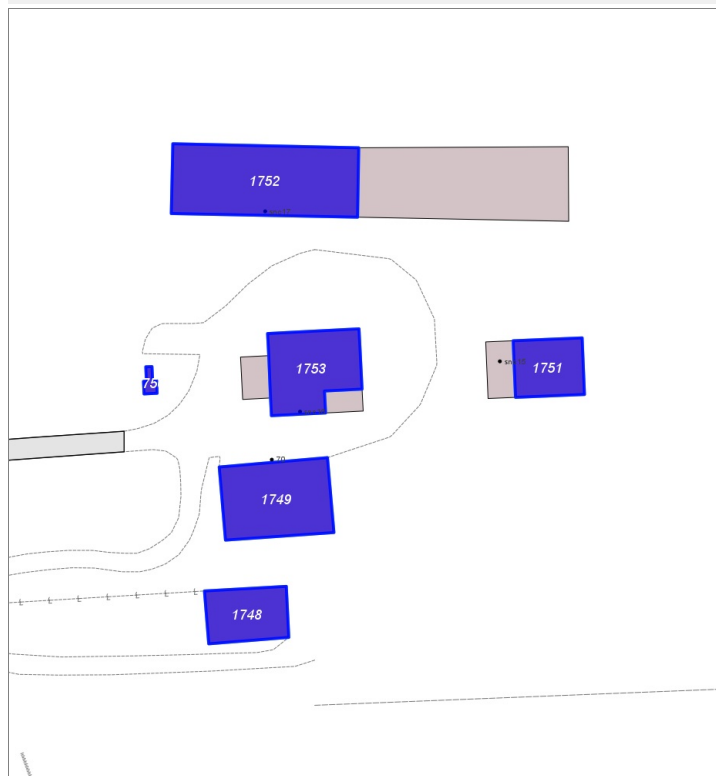
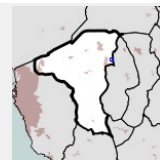


FOTO n° 3567 (edificio 6740)



Edifici associati alla Scheda:

ID 1748 | ID 1749 | ID 1750 | ID 1751 | ID 1752 | ID 1753



Informazioni sulla Scheda

- **Data rilevazione** 14/12/2021
- **Non rilevabile:** edificio non rilevabile da suolo pubblico
- **Ambito rurale**
- **Località** Collesalvetti
- **Tipologia insediativa** edificio isolato su lotto

Informazioni sull'Edificio 1748

Unità volumetriche dell'Edificio 1748

N°	Foglio	Particella	Superficie coperta CTR (m²)	N° piani	Piani interrati	Mansarda
5237	54	19	93.71			

Funzioni d'uso

- **Usò prevalente:**
- **Usi standard:**
- **Usi presenti:** residenza produttivo agricolo

Informazioni sull'Edificio 1749

Unità volumetriche dell'Edificio 1749

N°	Foglio	Particella	Superficie coperta CTR (m²)	N° piani	Piani interrati	Mansarda
5238	54	19	179.02			

Funzioni d'uso

- **Usò prevalente:** residenziale
- **Usi standard:**
- **Usi presenti:** residenza produttivo agricolo

Tipologia edilizia
edificio in linea

Informazioni sull'Edificio 1750

Unità volumetriche dell'Edificio 1750

N°	Foglio	Particella	Superficie coperta CTR (m²)	N° piani	Piani interrati	Mansarda
12580	54	19	5.66			

Funzioni d'uso

- **Usi prevalente:**
- **Usi standard:**
- **Usi presenti:** residenza produttivo agricolo

Informazioni sull'Edificio 1751

Unità volumetriche dell'Edificio 1751

N°	Foglio	Particella	Superficie coperta CTR (m²)	N° piani	Piani interrati	Mansarda
5240	54	19	86.78			

Funzioni d'uso

- **Usi prevalente:**
- **Usi standard:**
- **Usi presenti:** residenza produttivo agricolo

Informazioni sull'Edificio 1752

Unità volumetriche dell'Edificio 1752

N°	Foglio	Particella	Superficie coperta CTR (m²)	N° piani	Piani interrati	Mansarda
5248	54	19	287.43			

Funzioni d'uso

- **Usi prevalente:**
- **Usi standard:**
- **Usi presenti:** residenza produttivo agricolo

Informazioni sull'Edificio 1753

Unità volumetriche dell'Edificio 1753

N°	Foglio	Particella	Superficie coperta CTR (m²)	N° piani	Piani interrati	Mansarda
5241	54	19	149.02			

Funzioni d'uso

- **Usi prevalente:**
- **Usi standard:**
- **Usi presenti:** residenza produttivo agricolo

Rilievi fotografici

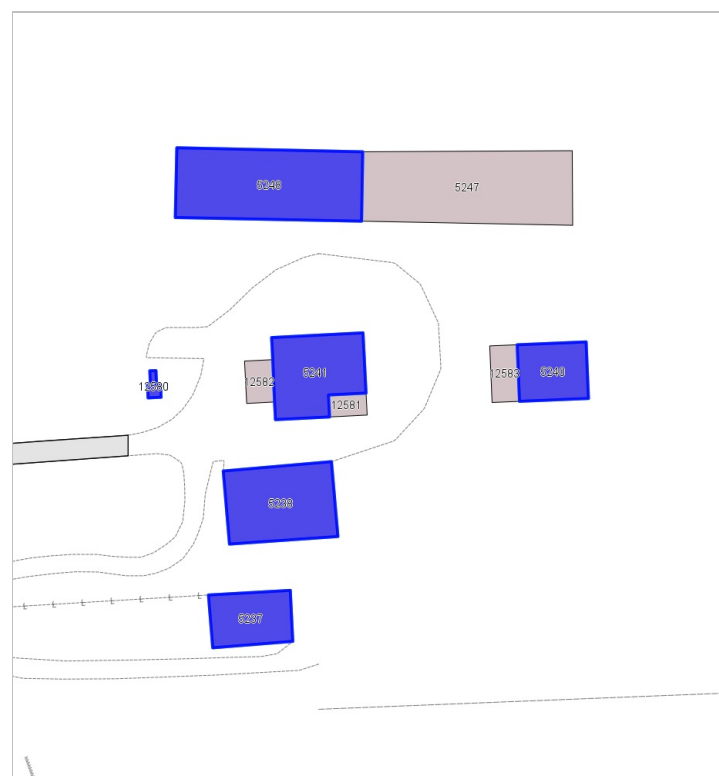


FOTO n° 3568 (edificio 1749)




FOTO n° 3569 (edificio 1749)

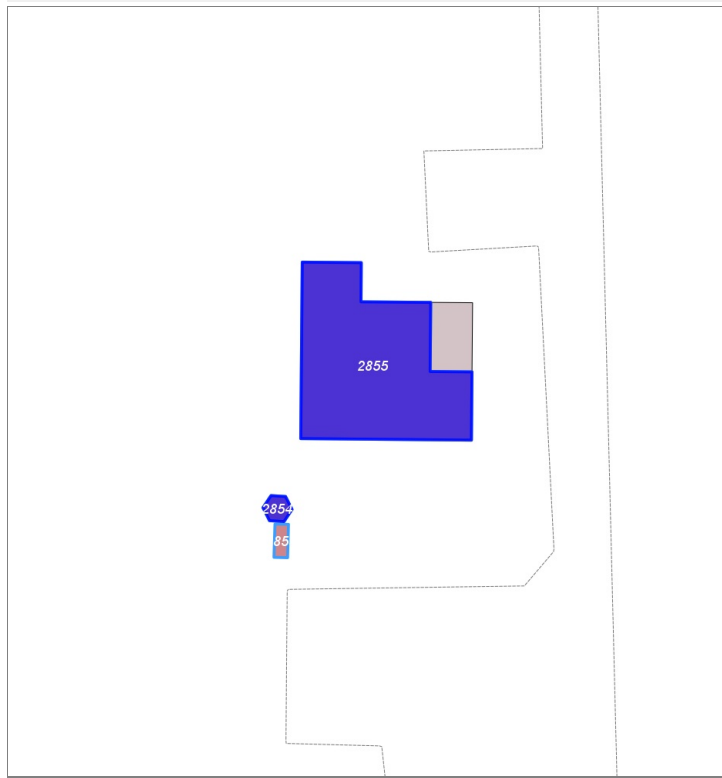
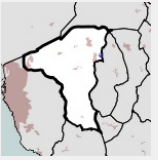


FOTO n° 3570 (edificio 1749)



Edifici associati alla Scheda:

ID 2854 | ID 2855



Informazioni sulla Scheda

- **Data rilevazione** 14/12/2021
- **Non rilevabile:** non accessibile a causa della presenza del cancello
- **Ambito** rurale
- **Località** Collesalvetti
- **Tipologia insediativa** edificio isolato su lotto

Informazioni sull'Edificio 2854

Unità volumetriche dell'Edificio 2854

N°	Foglio	Particella	Superficie coperta CTR (m ²)	N° piani	Piani interrati	Mansarda
12584	54	271	3.38			

Funzioni d'uso

- **Usò prevalente:**
- **Usi standard:**
- **Usi presenti:** residenza

Informazioni sull'Edificio 2855

Unità volumetriche dell'Edificio 2855

N°	Foglio	Particella	Superficie coperta CTR (m ²)	N° piani	Piani interrati	Mansarda
8884	54	271	140.96			

Funzioni d'uso

- **Usò prevalente:** residenziale
- **Usi standard:**
- **Usi presenti:** residenza

Tipologia edilizia

casa isolata su lotto di matrice rurale

Rilievi fotografici

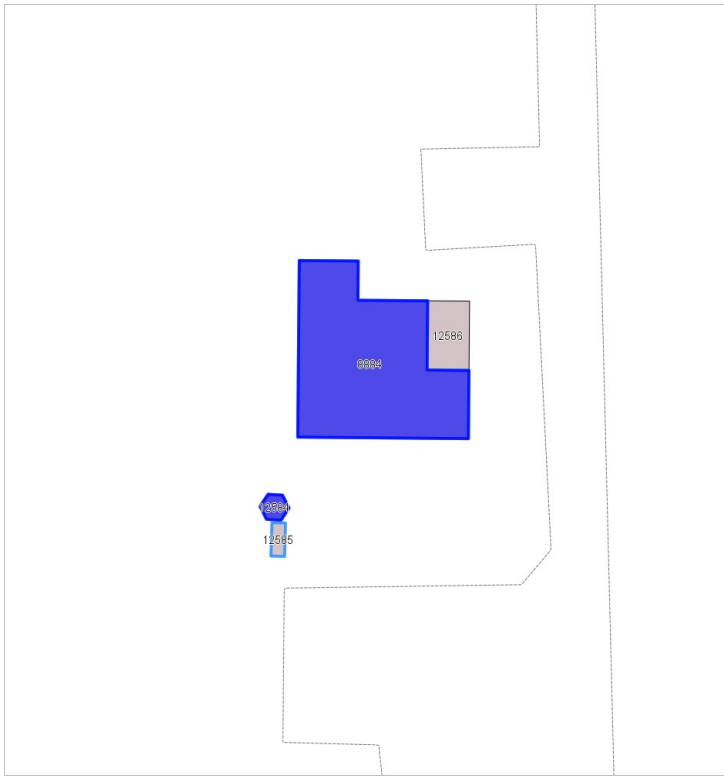


FOTO n° 3571 (edificio 2855)

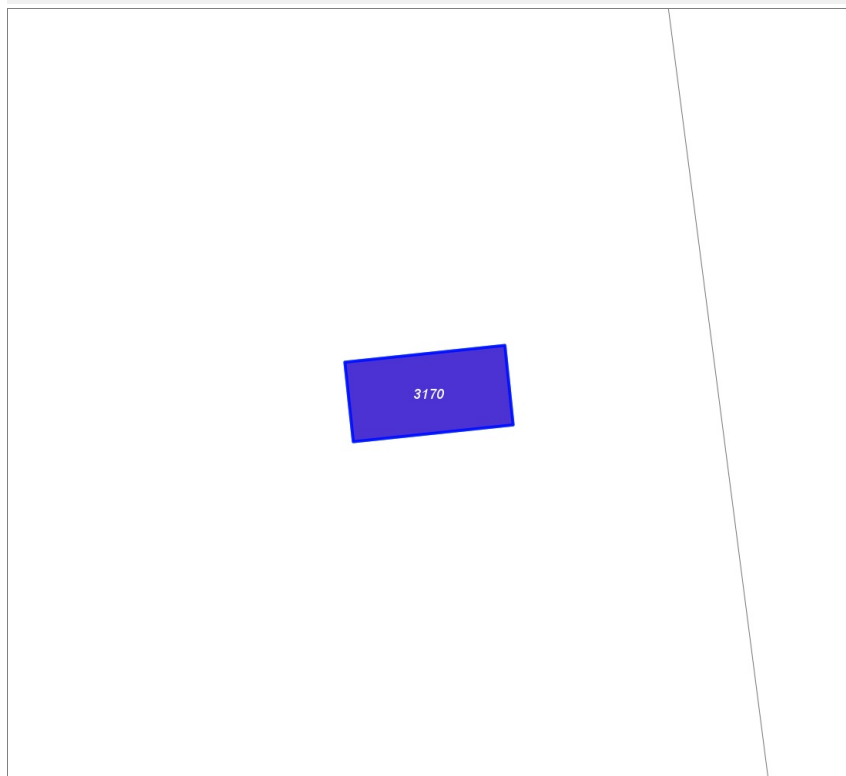
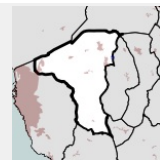


FOTO n° 3572 (edificio 2855)



Edifici associati alla Scheda:

ID 3170

**Informazioni sulla Scheda**

- **Data rilevazione** 14/12/2021
- **Non rilevabile:** non accessibile a causa della presenza di un cancello chiuso
- **Ambito** rurale
- **Località** Collesalveti
- **Denominazione** Casa Valico a Pisa
- **Tipologia insediativa** edificio isolato su lotto

Informazioni sull'Edificio 3170**Unità volumetriche dell'Edificio 3170**

N°	Foglio	Particella	Superficie coperta CTR (m ²)	N° piani	Piani interrati	Mansarda
12528	51	370	45.41			

Funzioni d'uso**Rilievi fotografici**


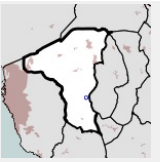


FOTO n° 3573 (edificio 3170)



Edifici associati alla Scheda:

ID 2290 | ID 2291 | ID 2292 | ID 2293



Informazioni sulla Scheda

- **Data rilevazione** 14/12/2021
- **Non rilevabile:** causa cancello
- **Ambito** rurale
- **Località** Parrana San Martino
- **Tipologia insediativa** edificio isolato su lotto

Informazioni sull'Edificio 2290

Unità volumetriche dell'Edificio 2290

N°	Foglio	Particella	Superficie coperta CTR (m ²)	N° piani	Piani interrati	Mansarda
13882	92	337	4.45			

Funzioni d'uso

- **Usò prevalente:**
- **Usi standard:**
- **Usi presenti:** produttivo agricolo

Informazioni sull'Edificio 2291

Unità volumetriche dell'Edificio 2291

N°	Foglio	Particella	Superficie coperta CTR (m ²)	N° piani	Piani interrati	Mansarda
13881	92	337	17.55			

Funzioni d'uso

- **Usò prevalente:**
- **Usi standard:**
- **Usi presenti:** produttivo agricolo

Informazioni sull'Edificio 2292

Unità volumetriche dell'Edificio 2292

N°	Foglio	Particella	Superficie coperta CTR (m ²)	N° piani	Piani interrati	Mansarda
13883	92	337	52.69			

Funzioni d'uso

- **Usi prevalente:**
- **Usi standard:**
- **Usi presenti:** produttivo agricolo

Informazioni sull'Edificio 2293

Unità volumetriche dell'Edificio 2293

N°	Foglio	Particella	Superficie coperta CTR (m ²)	N° piani	Piani interrati	Mansarda
5494	92	337	238.92			

Funzioni d'uso

- **Usi prevalente:**
- **Usi standard:**
- **Usi presenti:** produttivo agricolo

Rilievi fotografici



FOTO n° 3579 (edificio 2293)



FOTO n° 3580 (edificio 2293)

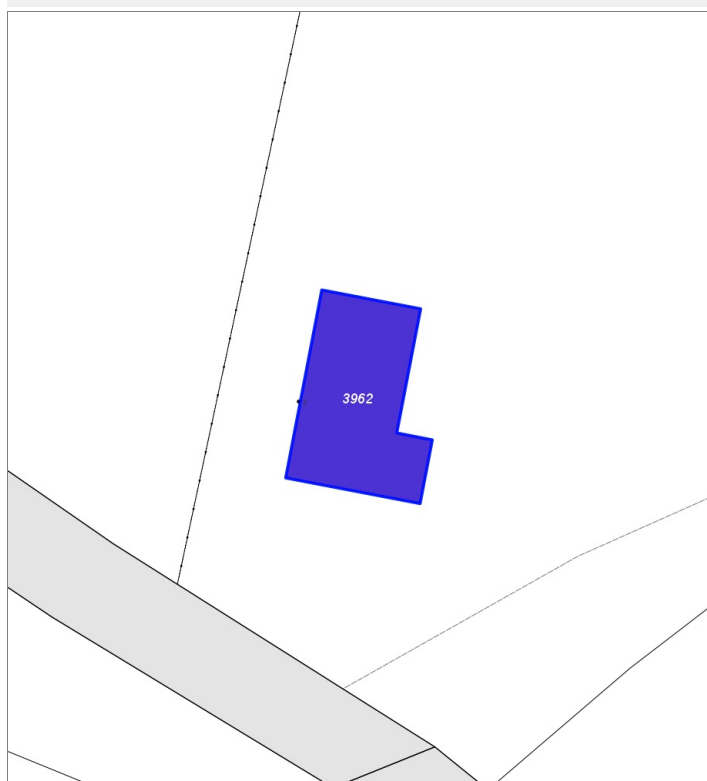
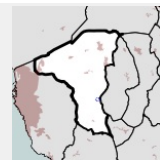


FOTO n° 3584 (edificio 2293)



Edifici associati alla Scheda:

ID 3962



Informazioni sulla Scheda

- **Data rilevazione** 14/12/2021
- **Ambito** rurale
- **Località** Parrana San Martino
- **Tipologia insediativa** edificio isolato su lotto

Informazioni sull'Edificio 3962

Unità volumetriche dell'Edificio 3962

N°	Foglio	Particella	Superficie coperta CTR (m ²)	N° piani	Piani interrati	Mansarda
3385	91	154	112.2			

Funzioni d'uso

- **Usò prevalente:**
- **Usi standard:** residenziale
- **Usi presenti:** residenza

Tipologia edilizia

casa isolata su lotto

Rilievi fotografici

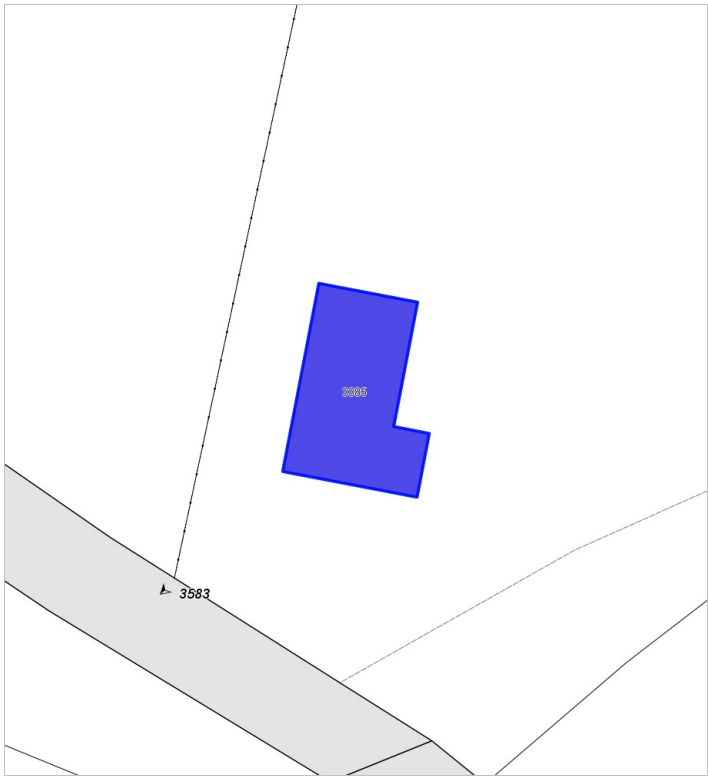


FOTO n° 3583 (edificio 3962)

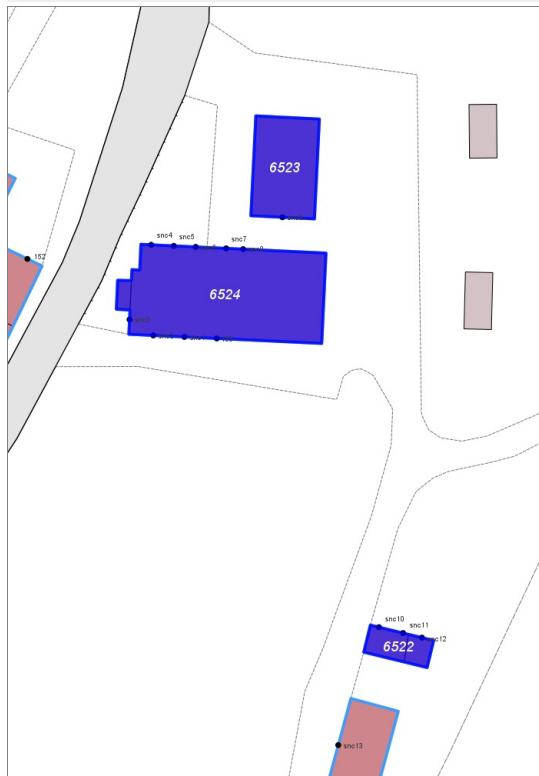
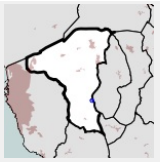


FOTO n° 3582 (edificio 3962)



Edifici associati alla Scheda:

ID 6522 ID 6523 ID 6524



Informazioni sulla Scheda

- **Data rilevazione** 14/12/2021
- **Ambito** rurale
- **Località** Crocino
- **Denominazione** Casaccia
- **Tipologia insediativa** edificio isolato su lotto

Informazioni sull'Edificio 6522

Unità volumetriche dell'Edificio 6522

N°	Foglio	Particella	Superficie coperta CTR (m²)	N° piani	Piani interrati	Mansarda
8949	93	80	38.32			
9299	97	204	23.55			

Funzioni d'uso

- **Usò prevalente:**
- **Usi standard:** agricolturale
- **Usi presenti:** residenza produttivo agricolo

Tipologia edilizia
annesso (generico)

Informazioni sull'Edificio 6523

Unità volumetriche dell'Edificio 6523

N°	Foglio	Particella	Superficie coperta CTR (m²)	N° piani	Piani interrati	Mansarda
9572	93	80	216.94			

Funzioni d'uso

- **Usò prevalente:**
- **Usi standard:** agricolturale
- **Usi presenti:** residenza produttivo agricolo

Tipologia edilizia
edificio specialistico (generico)

Informazioni sull'Edificio 6524

Unità volumetriche dell'Edificio 6524

N°	Foglio	Particella	Superficie coperta CTR (m²)	N° piani	Piani interrati	Mansarda
8927	93	80	588.2			
9304	93	80	13.69			

Funzioni d'uso

- **Usi prevalenti:** residenziale
- **Usi standard:** residenziale
- **Usi presenti:** residenza produttivo agricolo

Tipologia edilizia casa isolata su lotto

Rilievi fotografici



FOTO n° 5312 (edificio 6522)



FOTO n° 5311 (edificio 6523)

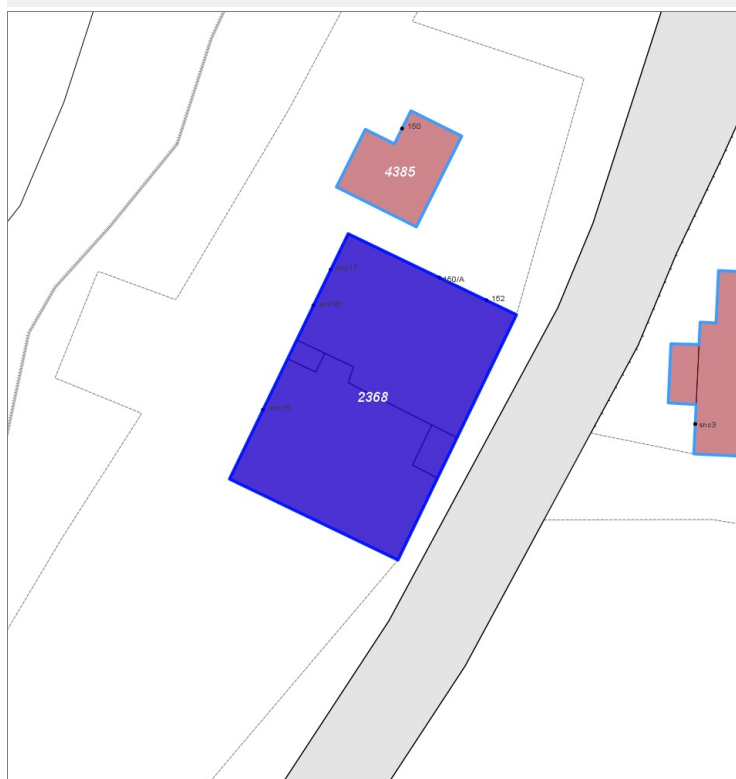
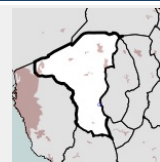


FOTO n° 3592 (edificio 6524)



Edifici associati alla Scheda:

ID 2368



Informazioni sulla Scheda

- **Data rilevazione** 14/12/2021
- **Ambito** rurale
- **Località** Crocino
- **Tipologia insediativa** edificio isolato su lotto

Informazioni sull'Edificio 2368

Unità volumetriche dell'Edificio 2368

N°	Foglio	Particella	Superficie coperta CTR (m²)	N° piani	Piani interrati	Mansarda
8928			202.9			
9301	93	6	197.51			
9302	93	68	10.32			
9303	93	68	5.29			

Funzioni d'uso

- **Usò prevalente:** residenziale
- **Usi standard:**
- **Usi presenti:** residenza

Tipologia edilizia

casa isolata su lotto

Rilievi fotografici

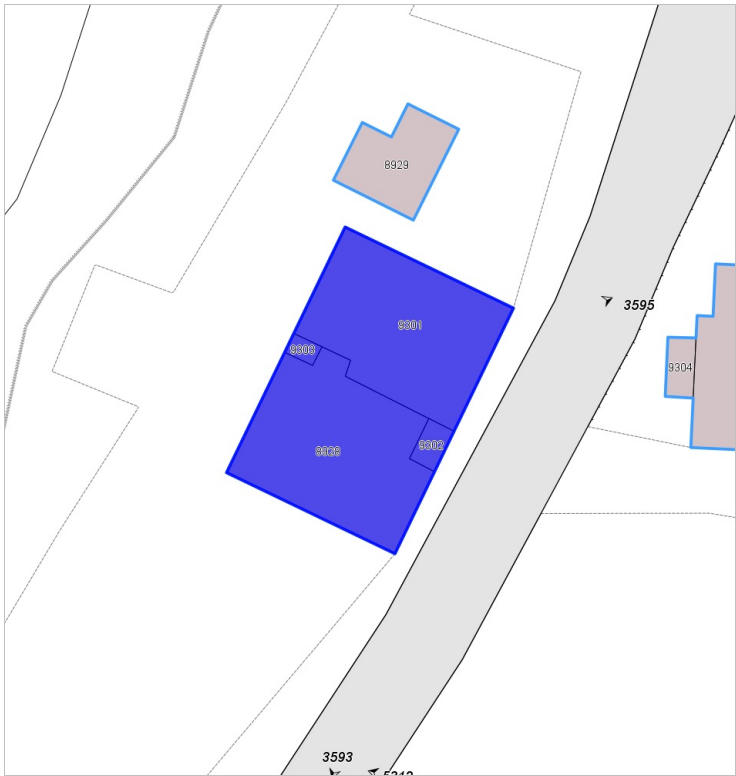


FOTO n° 3593 (edificio 2368)



FOTO n° 3594 (edificio 2368)

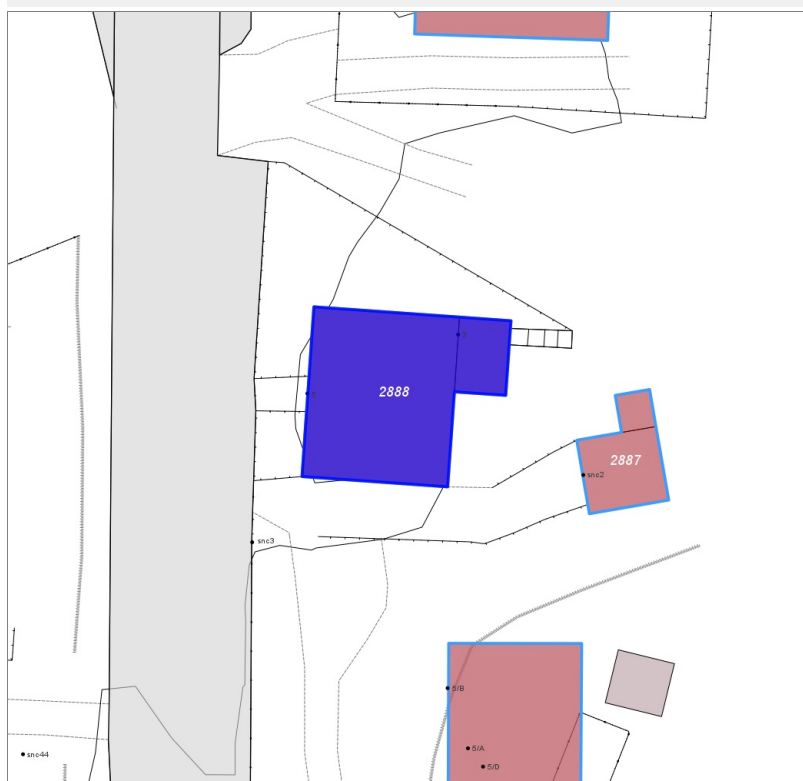
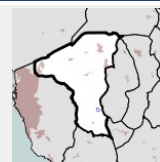


FOTO n° 3595 (edificio 2368)



Edifici associati alla Scheda:

ID 2888



Informazioni sulla Scheda

- **Data rilevazione** 14/12/2021
- **Ambito** urbano
- **Località** Crocino
- **Tipologia insediativa** edificio isolato su lotto

Informazioni sull'Edificio 2888

Unità volumetriche dell'Edificio 2888

N°	Foglio	Particella	Superficie coperta CTR (m²)	N° piani	Piani interrati	Mansarda
611	97	49	114.96			
7806	97	49	17.81			

Funzioni d'uso

- **Usò prevalente:** residenziale
- **Usi standard:**
- **Usi presenti:** residenza

Tipologia edilizia

casa isolata su lotto

Rilievi fotografici

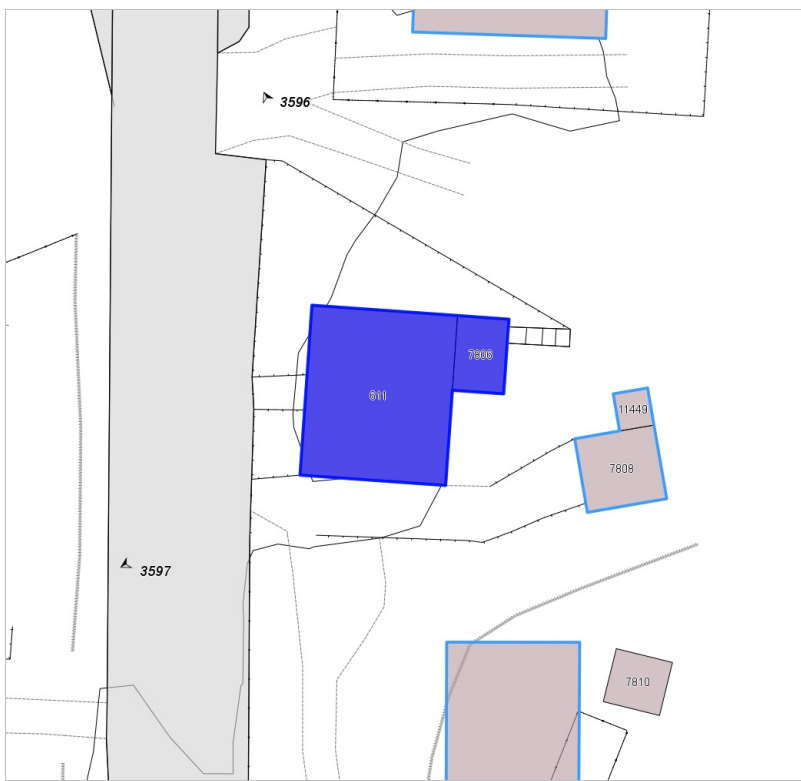


FOTO n° 3596 (edificio 2888)

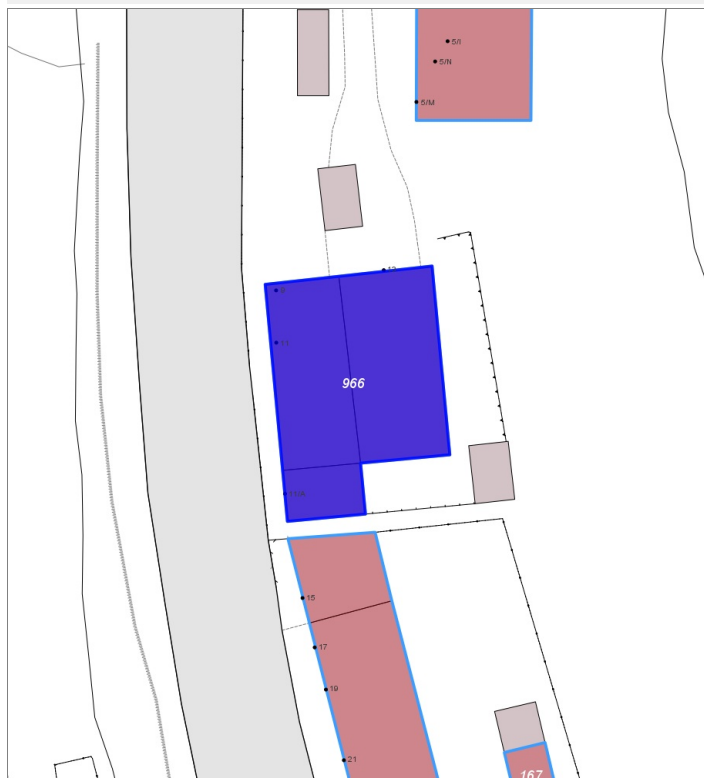
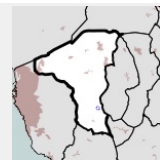


FOTO n° 3597 (edificio 2888)



Edifici associati alla Scheda:

ID 966



Informazioni sulla Scheda

- Data rilevazione 14/12/2021
- Ambito urbano
- Località Crocino
- Tipologia insediativa edificio isolato su lotto

Informazioni sull'Edificio 966

Unità volumetriche dell'Edificio 966

N°	Foglio	Particella	Superficie coperta CTR (m ²)	N° piani	Piani interrati	Mansarda
7918			104.93			
7919	97	53	86.57			
13666			24.3			

Funzioni d'uso

- **Usò prevalente:**
- **Usi standard:** residenziale
- **Usi presenti:** residenza

Tipologia edilizia
edificio a schiera

Rilievi fotografici



FOTO n° 3598 (edificio 966)



FOTO n° 3599 (edificio 966)



FOTO n° 3600 (edificio 966)

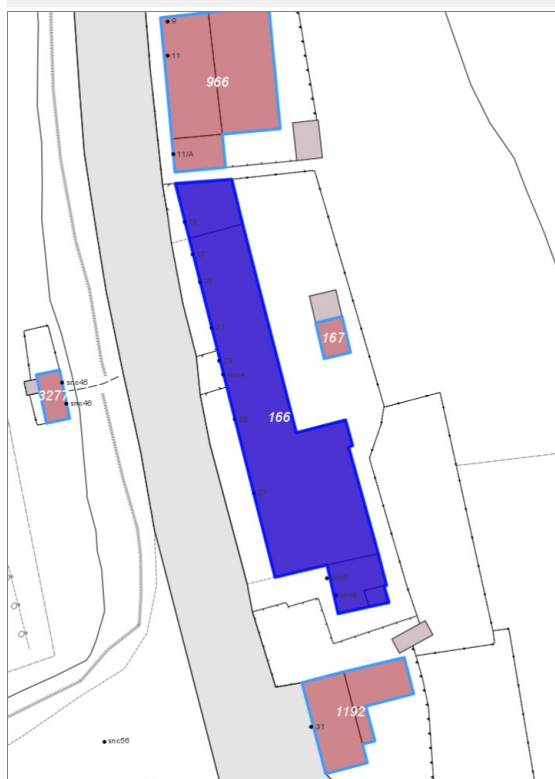
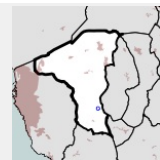


FOTO n° 3601 (edificio 966)



Edifici associati alla Scheda:

ID 166



Informazioni sulla Scheda

- **Data rilevazione** 14/12/2021
- **Ambito** urbano
- **Località** Crocino
- **Tipologia insediativa** lineare lungo strada

Informazioni sull'Edificio 166

Unità volumetriche dell'Edificio 166

N°	Foglio	Particella	Superficie coperta CTR (m²)	N° piani	Piani interrati	Mansarda
7979	97	55	40.93			
8031	97	55	377.1			
8177	97	55	32.6			
8180	97	55	5.04			

Funzioni d'uso

- **Usò prevalente:** residenziale
- **Usi standard:**
- **Usi presenti:** residenza

Tipologia edilizia
edificio a schiera

Rilievi fotografici



FOTO n° 3602 (edificio 166)



FOTO n° 3603 (edificio 166)



FOTO n° 3604 (edificio 166)



FOTO n° 3605 (edificio 166)



FOTO n° 3606 (edificio 166)

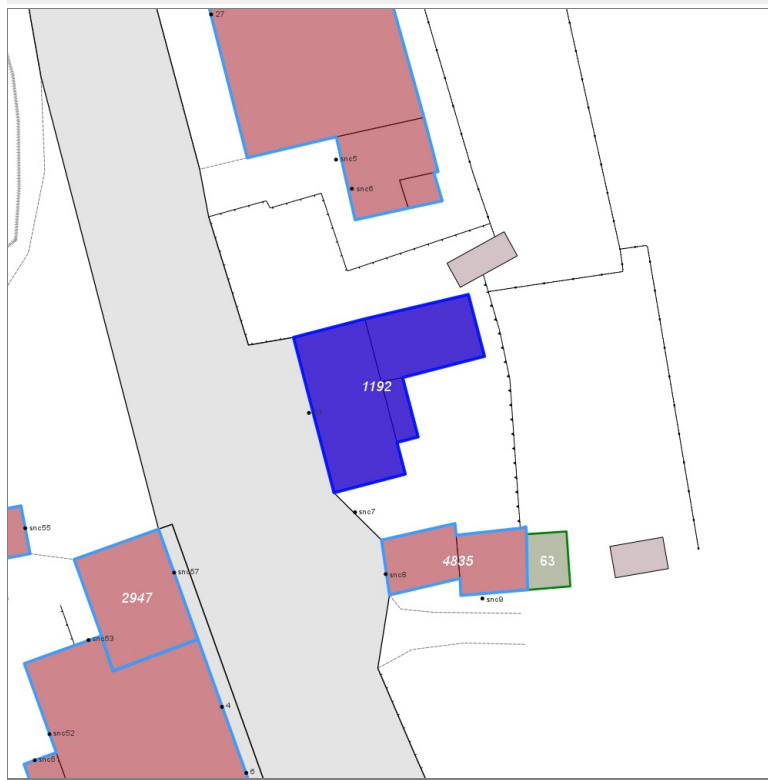
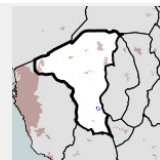


FOTO n° 3607 (edificio 166)



Edifici associati alla Scheda:

ID 1192



Informazioni sulla Scheda

- **Data rilevazione** 14/12/2021
- **Ambito** urbano
- **Località** Crocino
- **Tipologia insediativa** edificio isolato su lotto

Informazioni sull'Edificio 1192

Unità volumetriche dell'Edificio 1192

N°	Foglio	Particella	Superficie coperta CTR (m²)	N° piani	Piani interrati	Mansarda
8184	97	57	34.01			
8229	97	57	58.17			
8231	97	57	6.64			

Funzioni d'uso

- **Usò prevalente:** residenziale
- **Usi standard:** residenziale
- **Usi presenti:** residenza

Tipologia edilizia

casa isolata su lotto

Rilievi fotografici

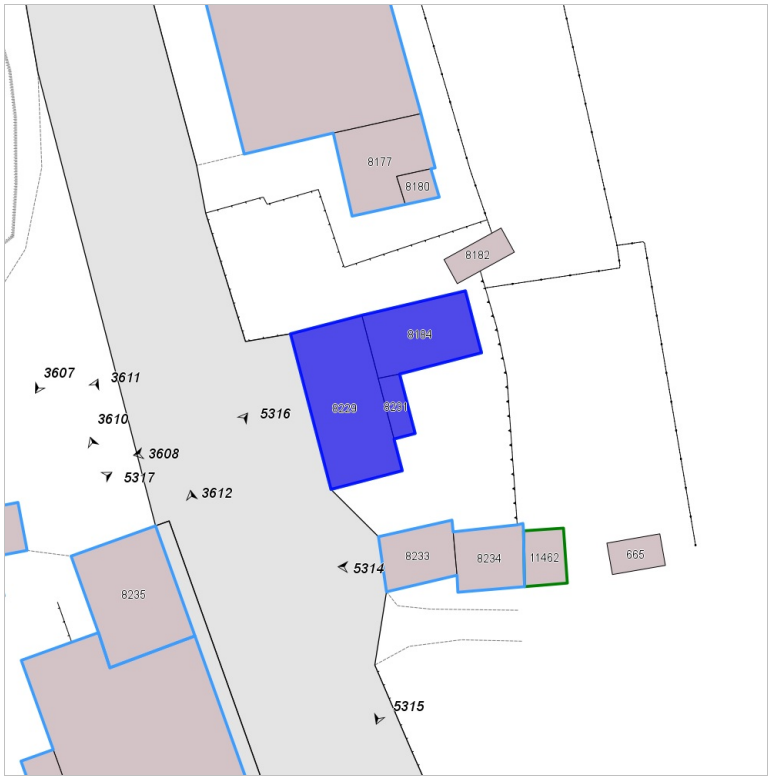


FOTO n° 3608 (edificio 1192)

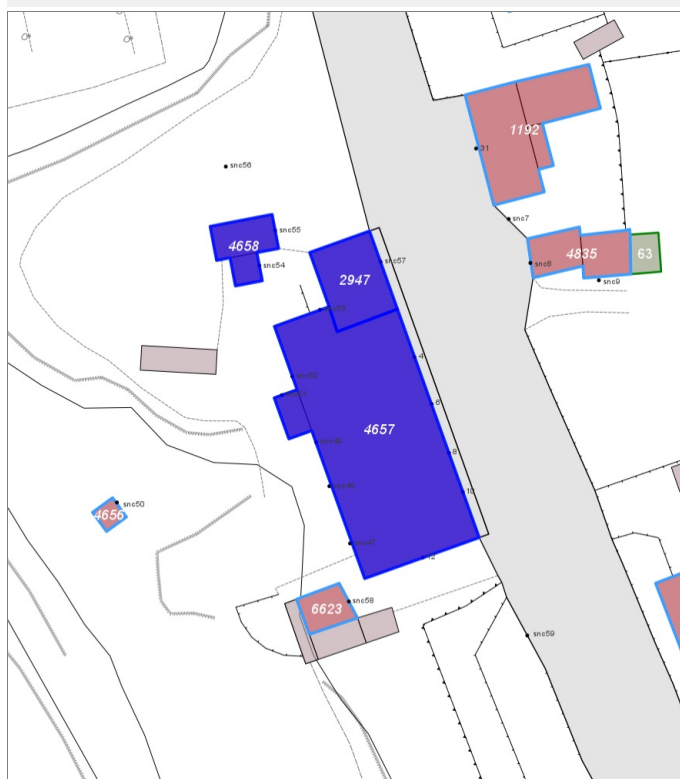
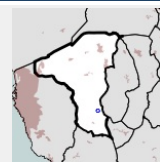


FOTO n° 3609 (edificio 1192)



Edifici associati alla Scheda:

ID 2947 | ID 4657 | ID 4658



Informazioni sulla Scheda

- **Data rilevazione** 14/12/2021
- **Ambito** urbano
- **Località** Crocino
- **Tipologia insediativa** lineare lungo strada

Informazioni sull'Edificio 2947

Unità volumetriche dell'Edificio 2947

N°	Foglio	Particella	Superficie coperta CTR (m²)	N° piani	Piani interrati	Mansarda
8235	96	280	51.87			

Funzioni d'uso

- **Usi prevalente:**
- **Usi standard:** residenziale
- **Usi presenti:** residenza

Tipologia edilizia

edificio a schiera

Informazioni sull'Edificio 4657

Unità volumetriche dell'Edificio 4657

N°	Foglio	Particella	Superficie coperta CTR (m²)	N° piani	Piani interrati	Mansarda
8281	96	281	302.45			
8283	96	281	10.33			

Funzioni d'uso

- **Usi prevalente:** residenziale
- **Usi standard:**
- **Usi presenti:** residenza commercio

Tipologia edilizia

edificio a schiera

Informazioni sull'Edificio 4658

Unità volumetriche dell'Edificio 4658

N°	Foglio	Particella	Superficie coperta CTR (m²)	N° piani	Piani interrati	Mansarda
666	96	281	7.65			
8232	96	281	21.33			

Funzioni d'uso

- **Usi prevalente:**
- **Usi standard:** residenziale
- **Usi presenti:** residenza commercio

Tipologia edilizia annesso (generico)

Rilievi fotografici



FOTO n° 5316 (edificio 2947)



FOTO n° 3610 (edificio 4657)



FOTO n° 3611 (edificio 4657)



FOTO n° 3612 (edificio 4657)



FOTO n° 3613 (edificio 4657)



FOTO n° 3614 (edificio 4657)

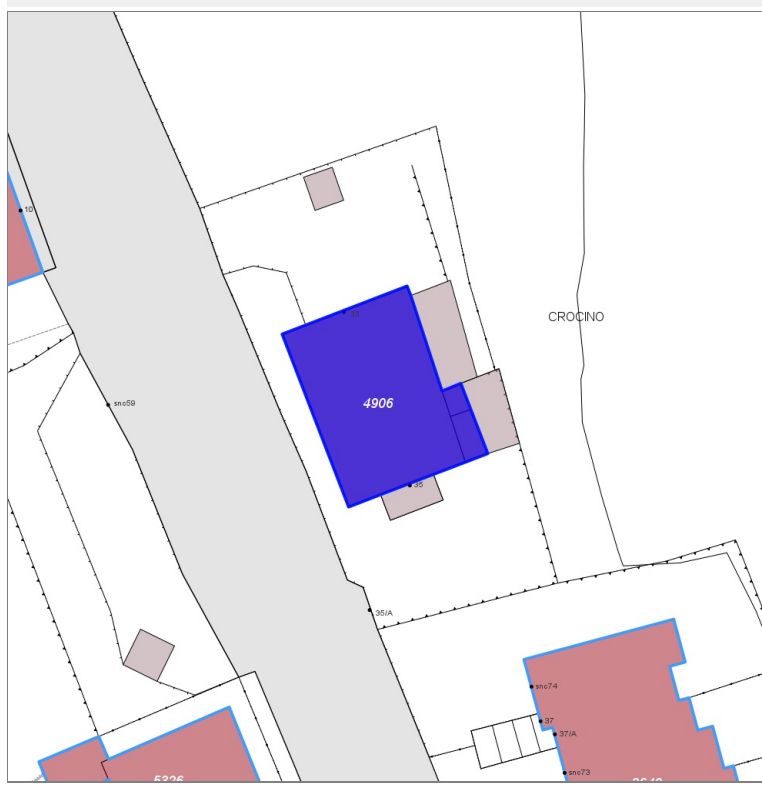
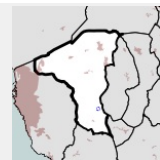


FOTO n° 5317 (edificio 4658)



Edifici associati alla Scheda:

ID 4906



Informazioni sulla Scheda

- **Data rilevazione** 14/12/2021
- **Ambito** urbano
- **Località** Crocino
- **Tipologia insediativa** lineare lungo strada

Informazioni sull'Edificio 4906

Unità volumetriche dell'Edificio 4906

N°	Foglio	Particella	Superficie coperta CTR (m²)	N° piani	Piani interrati	Mansarda
8294	97	62	128.03			
8350	97	62	3.05			
8351	97	62	5.8			

Funzioni d'uso

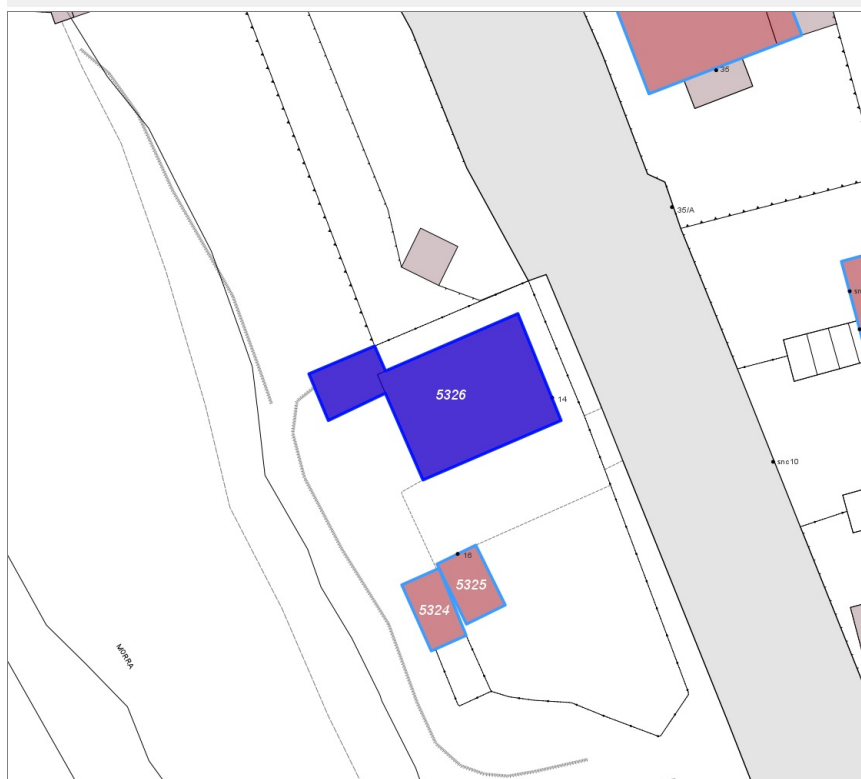
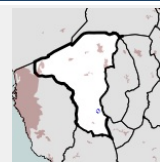
- **Usò prevalente:** residenziale
- **Usi standard:** residenziale
- **Usi presenti:** residenza

Tipologia edilizia
edificio a schiera

Rilievi fotografici

Edifici associati alla Scheda:

ID 5326



Informazioni sulla Scheda

- **Data rilevazione** 14/12/2021
- **Ambito** urbano
- **Località** Crocino
- **Tipologia insediativa** edificio isolato su lotto

Informazioni sull'Edificio 5326

Unità volumetriche dell'Edificio 5326

N°	Foglio	Particella	Superficie coperta CTR (m²)	N° piani	Piani interrati	Mansarda
8400	96	289	77.13			
8401	96	289	14.71			

Funzioni d'uso

- **Usò prevalente:** residenziale
- **Usi standard:**
- **Usi presenti:** residenza

Tipologia edilizia

casa isolata su lotto

Rilievi fotografici



FOTO n° 3616 (edificio 5326)

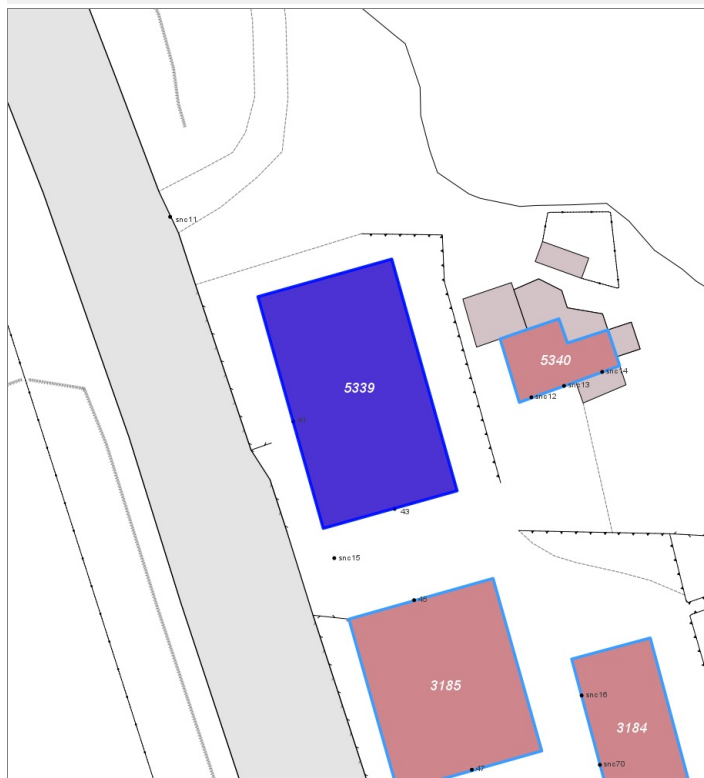
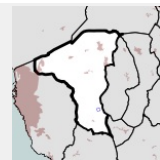


FOTO n° 3617 (edificio 5326)



Edifici associati alla Scheda:

ID 5339



Informazioni sulla Scheda

- **Data rilevazione** 14/12/2021
- **Ambito** urbano
- **Località** Crocino
- **Tipologia insediativa** lineare lungo strada

Informazioni sull'Edificio 5339

Unità volumetriche dell'Edificio 5339

N°	Foglio	Particella	Superficie coperta CTR (m²)	N° piani	Piani interrati	Mansarda
8461	97	225	214.54			

Funzioni d'uso

- **Usò prevalente:** residenziale
- **Usi standard:** residenziale
- **Usi presenti:** residenza

Tipologia edilizia
edificio a schiera

Rilievi fotografici

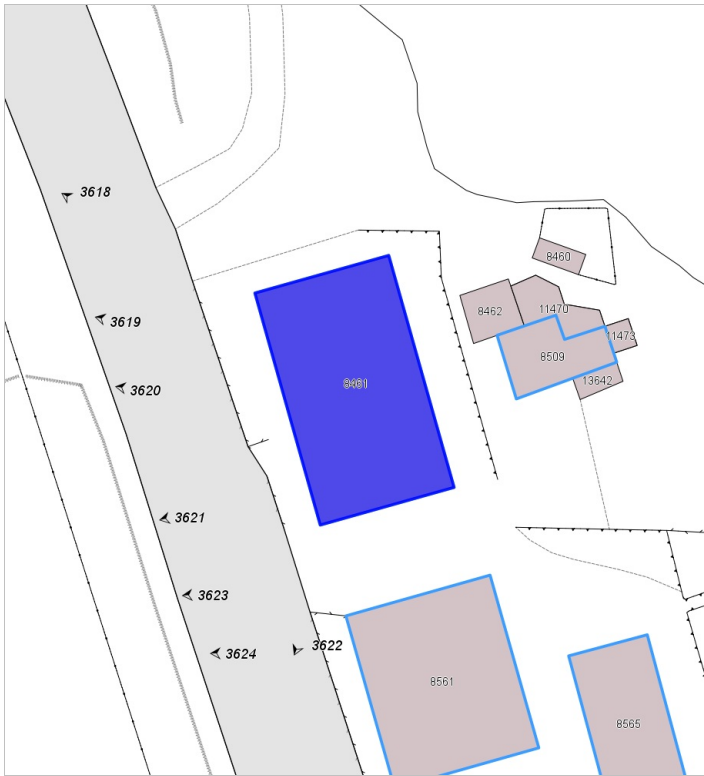


FOTO n° 3618 (edificio 5339)



FOTO n° 3619 (edificio 5339)



FOTO n° 3620 (edificio 5339)



FOTO n° 3621 (edificio 5339)

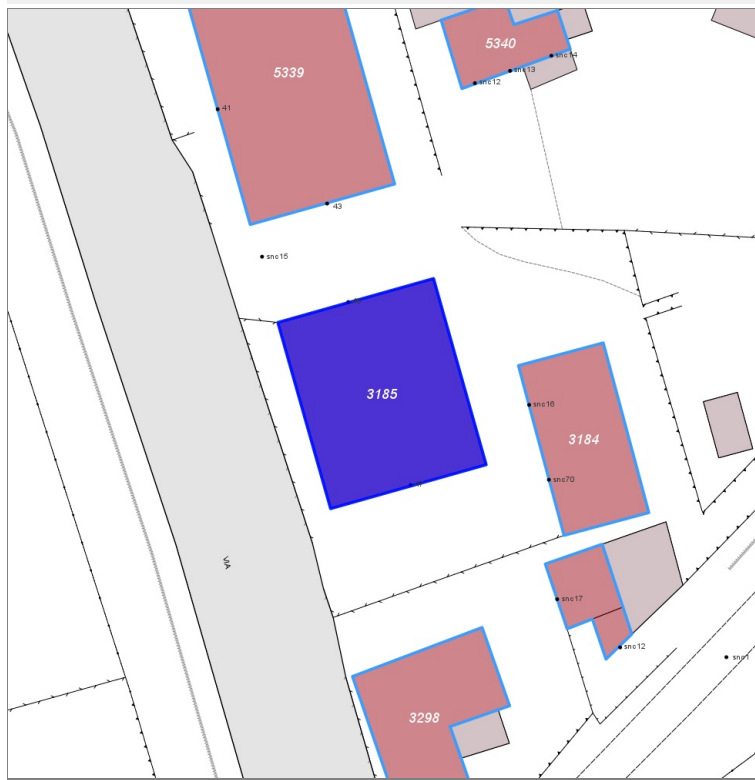
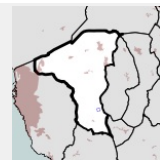


FOTO n° 3622 (edificio 5339)



Edifici associati alla Scheda:

ID 3185



Informazioni sulla Scheda

- **Data rilevazione** 14/12/2021
- **Ambito** urbano
- **Località** Crocino
- **Tipologia insediativa** edificio isolato su lotto

Informazioni sull'Edificio 3185

Unità volumetriche dell'Edificio 3185

N°	Foglio	Particella	Superficie coperta CTR (m²)	N° piani	Piani interrati	Mansarda
8561	97	70	172.14			

Funzioni d'uso

- **Usò prevalente:** residenziale
- **Usi standard:** residenziale
- **Usi presenti:** residenza

Tipologia edilizia
edificio a schiera

Rilievi fotografici



FOTO n° 3623 (edificio 3185)



FOTO n° 3624 (edificio 3185)

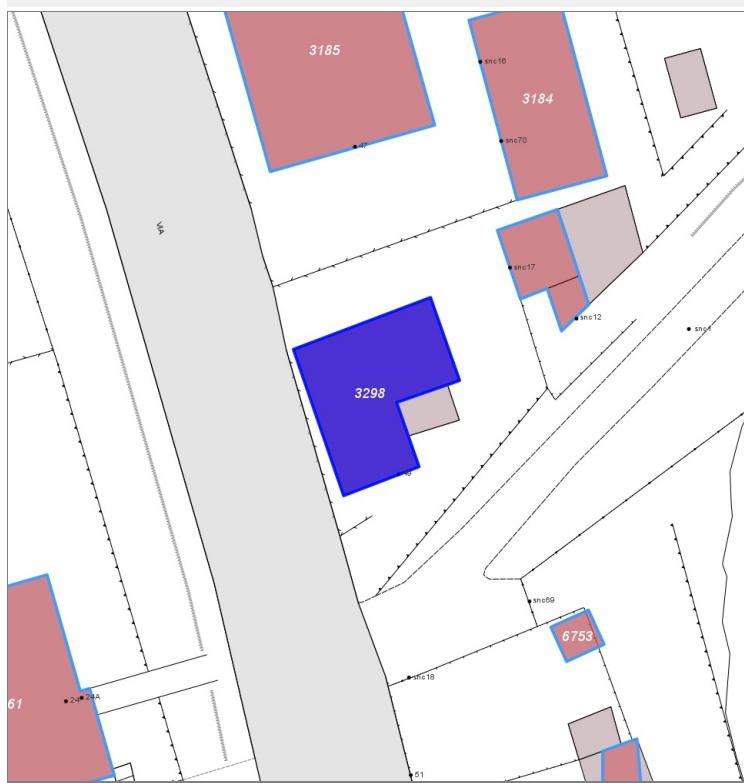
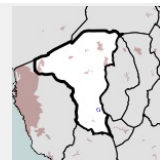


FOTO n° 3625 (edificio 3185)



Edifici associati alla Scheda:

ID 3298



Informazioni sulla Scheda

- Data rilevazione 14/12/2021
- Ambito urbano
- Località Crocino
- Tipologia insediativa edificio isolato su lotto

Informazioni sull'Edificio 3298

Unità volumetriche dell'Edificio 3298

N°	Foglio	Particella	Superficie coperta CTR (m²)	N° piani	Piani interrati	Mansarda
8865	97	72	89.58			

Funzioni d'uso

- Uso prevalente: residenziale
- Usi standard:
- Usi presenti: residenza

Tipologia edilizia

casa isolata su lotto

Rilievi fotografici

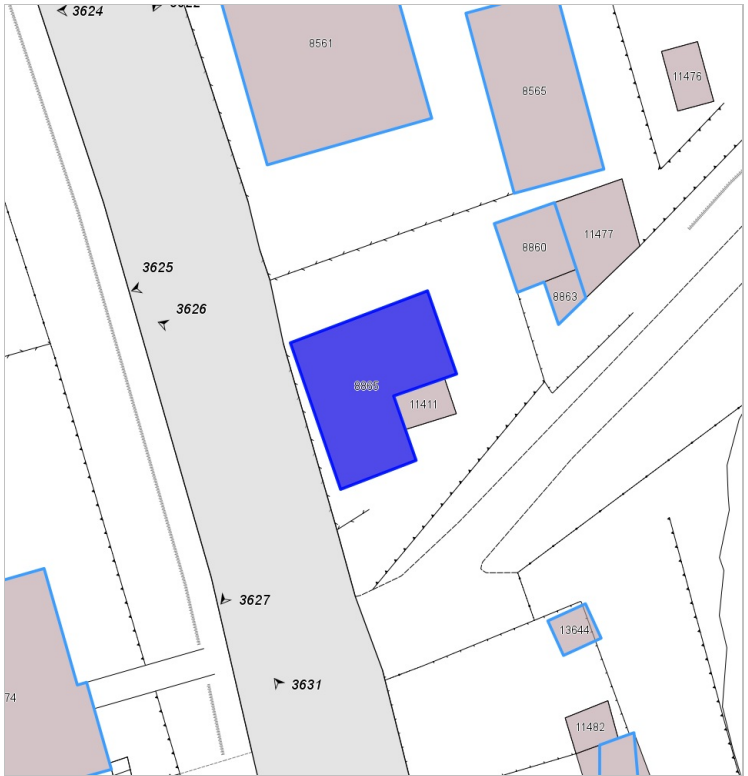


FOTO n° 3626 (edificio 3298)

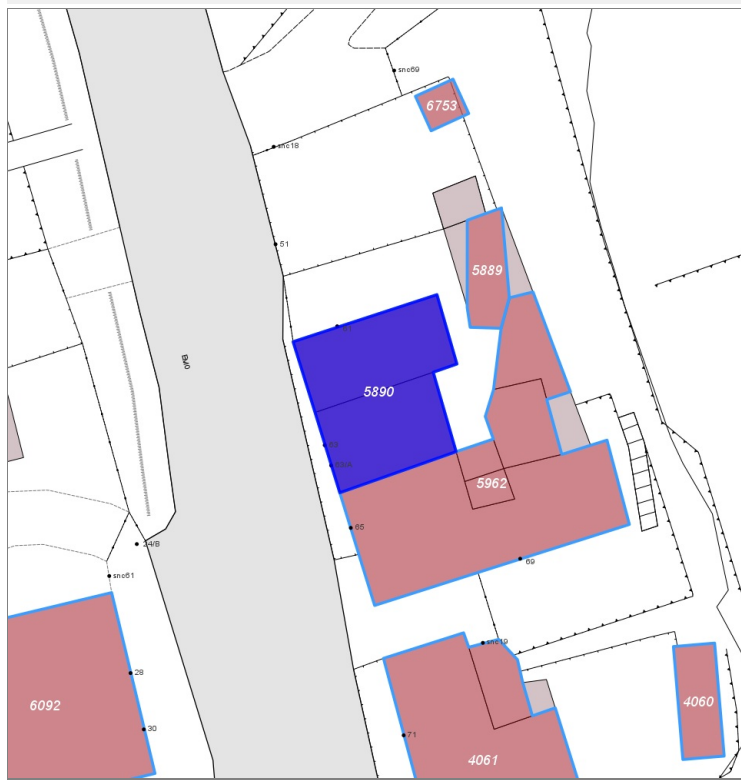
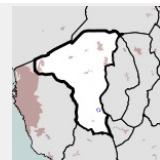


FOTO n° 3627 (edificio 3298)



Edifici associati alla Scheda:

ID 5890



Informazioni sulla Scheda

- **Data rilevazione** 14/12/2021
- **Ambito** urbano
- **Località** Crocino
- **Tipologia insediativa** lineare lungo strada

Informazioni sull'Edificio 5890

Unità volumetriche dell'Edificio 5890

N°	Foglio	Particella	Superficie coperta CTR (m ²)	N° piani	Piani interrati	Mansarda
8712	97	74	54.19			
13646	97	74	50.8			

Funzioni d'uso

- **Usso prevalente:** residenziale
- **Usi standard:**
- **Usi presenti:** residenza

Tipologia edilizia
edificio a schiera

Rilievi fotografici

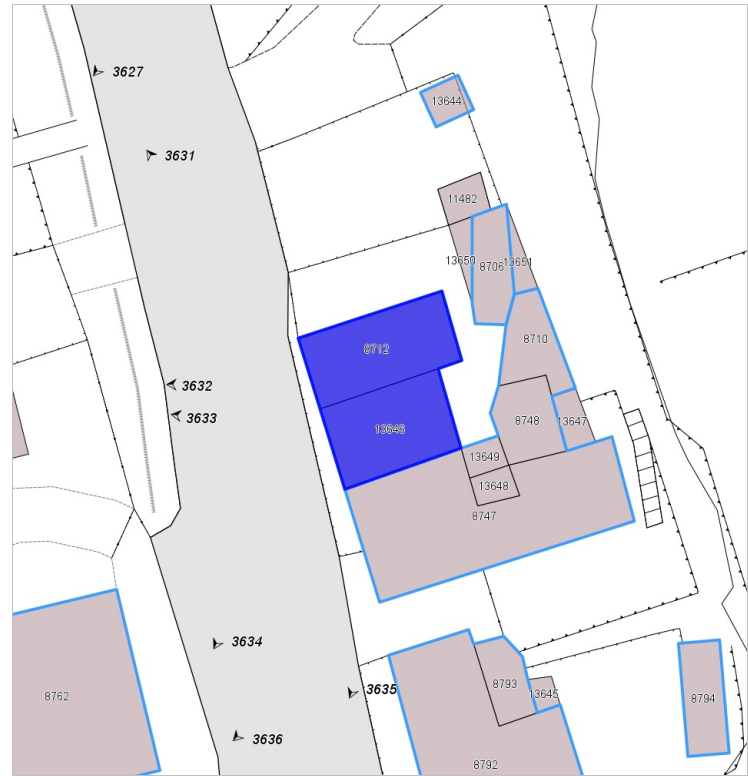


FOTO n° 3631 (edificio 5890)



FOTO n° 3632 (edificio 5890)



FOTO n° 3633 (edificio 5890)

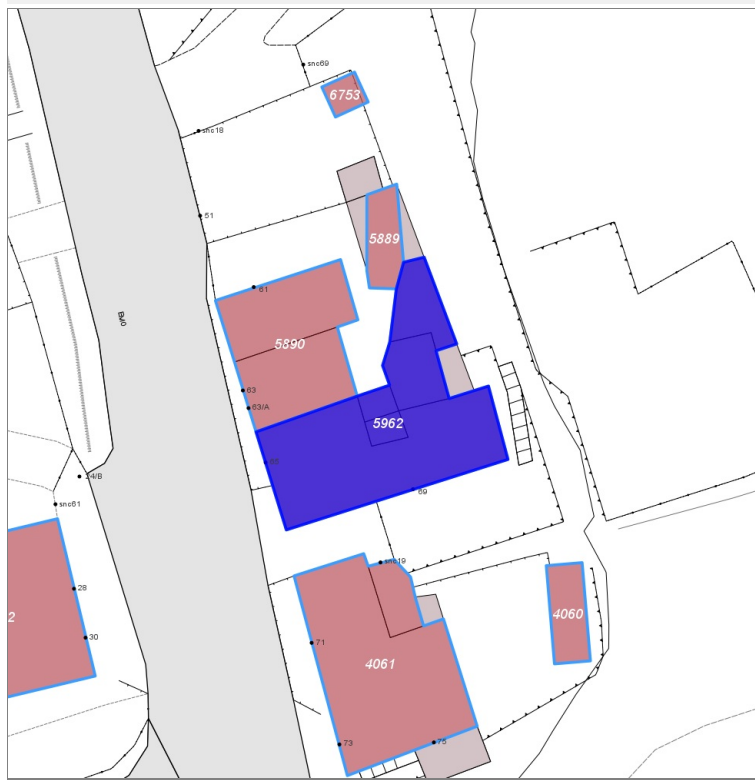
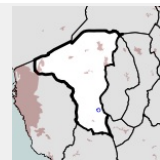


FOTO n° 3634 (edificio 5890)



Edifici associati alla Scheda:

ID 5962



Informazioni sulla Scheda

- **Data rilevazione** 14/12/2021
- **Ambito** urbano
- **Località** Crocino
- **Tipologia insediativa** lineare lungo strada

Informazioni sull'Edificio 5962

Unità volumetriche dell'Edificio 5962

N°	Foglio	Particella	Superficie coperta CTR (m ²)	N° piani	Piani interrati	Mansarda
8710	97	205	23.48			
8747	97	205	130.2			
8748	97	205	23.31			
13648	97	205	6.33			
13649	97	74	6.16			

Funzioni d'uso

- **Usò prevalente:** residenziale
- **Usi standard:** residenziale
- **Usi presenti:** residenza

Tipologia edilizia
edificio a schiera

Rilievi fotografici

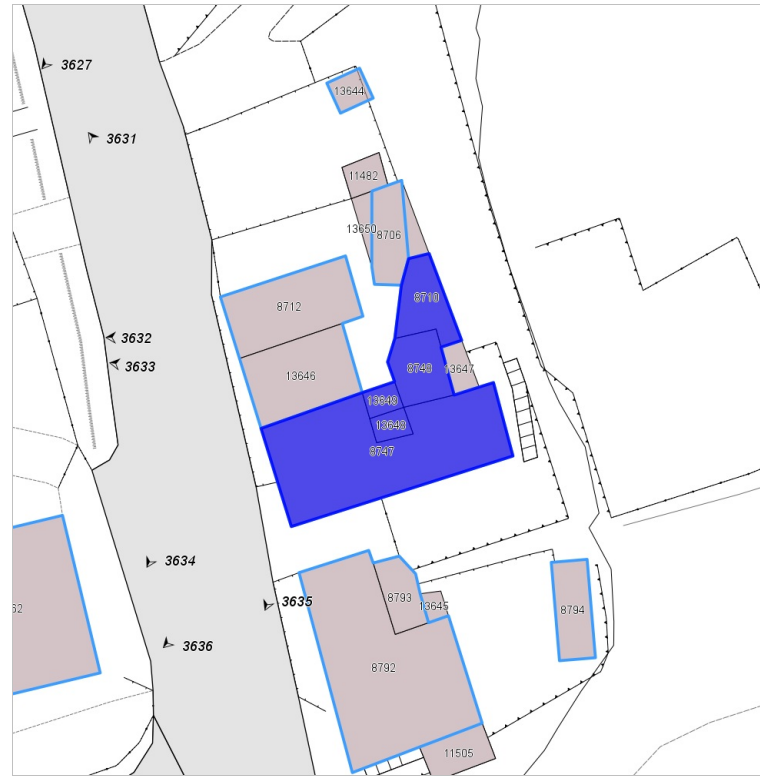


FOTO n° 3635 (edificio 5962)

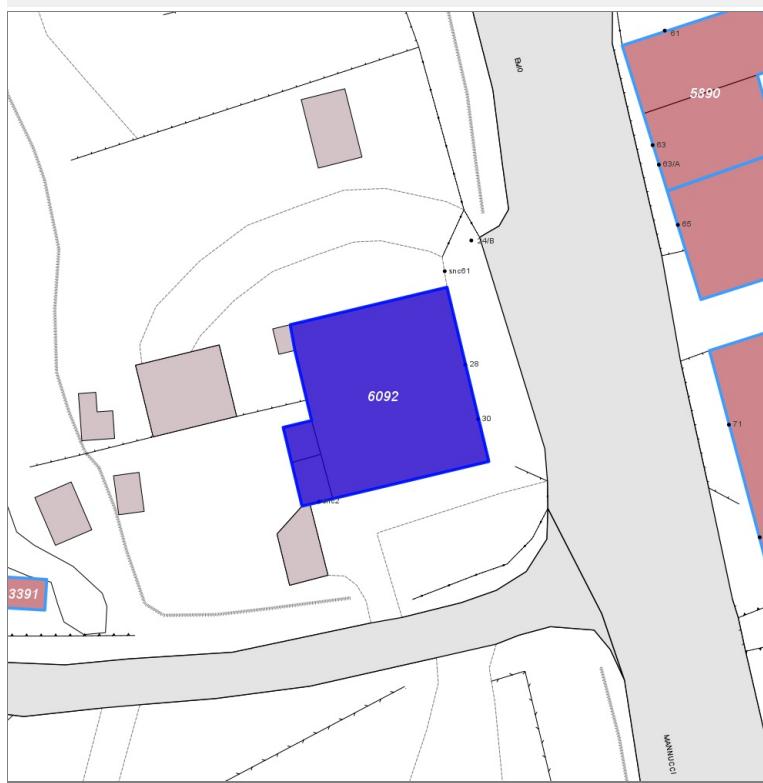
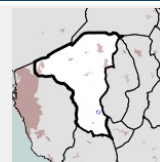


FOTO n° 3636 (edificio 5962)



Edifici associati alla Scheda:

ID 6092



Informazioni sulla Scheda

- **Data rilevazione** 14/12/2021
- **Ambito** urbano
- **Località** Crocino
- **Tipologia insediativa** edificio isolato su lotto

Informazioni sull'Edificio 6092

Unità volumetriche dell'Edificio 6092

N°	Foglio	Particella	Superficie coperta CTR (m²)	N° piani	Piani interrati	Mansarda
8762	96	293	153.62			
8802	96	293	5.62			
8806	96	293	7.46			

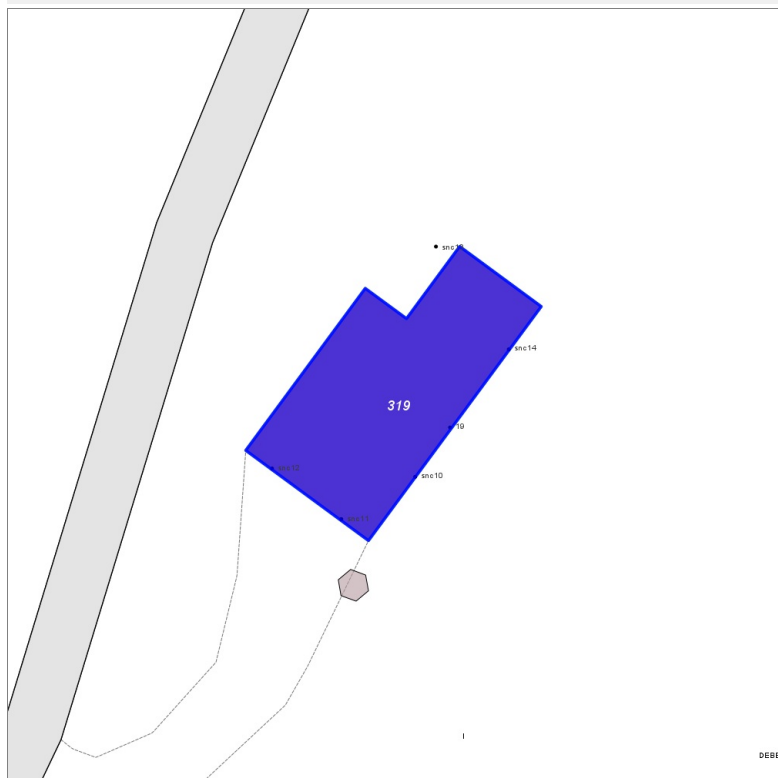
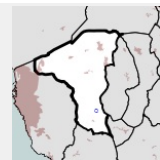
Funzioni d'uso

- **Usò prevalente:** residenziale
- **Usi standard:** residenziale
- **Usi presenti:** residenza

Tipologia edilizia
edificio a schiera

Edifici associati alla Scheda:

ID 319



Informazioni sulla Scheda

- **Data rilevazione** 14/12/2021
- **Ambito** rurale
- **Località** Crocino
- **Denominazione** I Debiacci
- **Tipologia insediativa** edificio isolato su lotto

Informazioni sull'Edificio 319

Unità volumetriche dell'Edificio 319

N°	Foglio	Particella	Superficie coperta CTR (m²)	N° piani	Piani interrati	Mansarda
5296	100	417	281.62			

Funzioni d'uso

- **Usò prevalente:** residenziale
- **Usi standard:**
- **Usi presenti:** residenza

Tipologia edilizia

casa isolata su lotto di matrice rurale

Rilievi fotografici



FOTO n° 3637 (edificio 319)

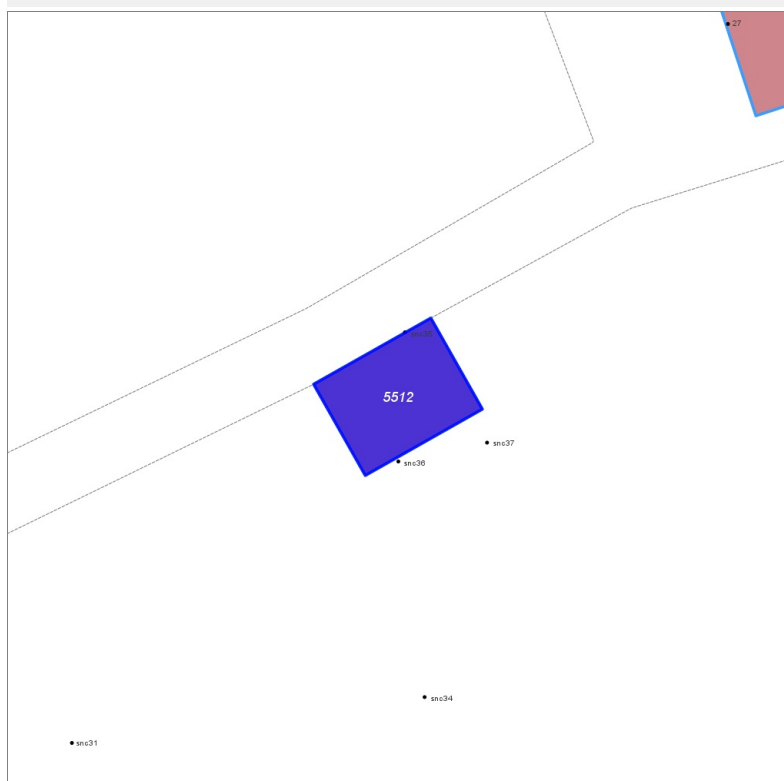
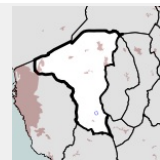


FOTO n° 3638 (edificio 319)



Edifici associati alla Scheda:

ID 5512



Informazioni sulla Scheda

- **Data rilevazione** 14/12/2021
- **Ambito** rurale
- **Località** Crocino
- **Denominazione** C. Poggione
- **Tipologia insediativa** edificio isolato su lotto

Informazioni sull'Edificio 5512

Unità volumetriche dell'Edificio 5512

N°	Foglio	Particella	Superficie coperta CTR (m²)	N° piani	Piani interrati	Mansarda
9485	100	237	60.35			

Funzioni d'uso

- **Usò prevalente:**
- **Usi standard:** residenziale
- **Usi presenti:** altro

Tipologia edilizia

casa isolata su lotto

Rilievi fotografici

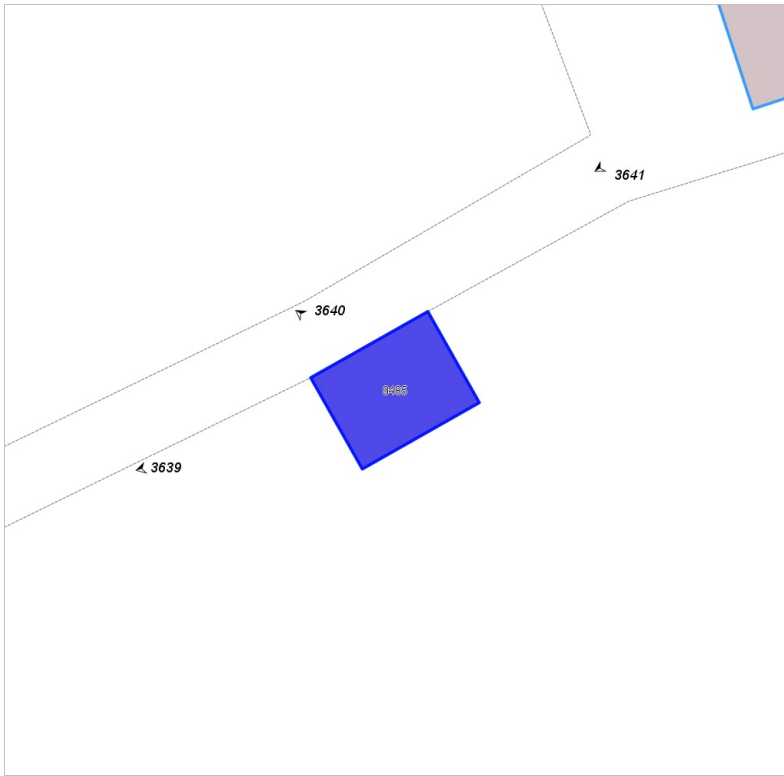


FOTO n° 3639 (edificio 5512)

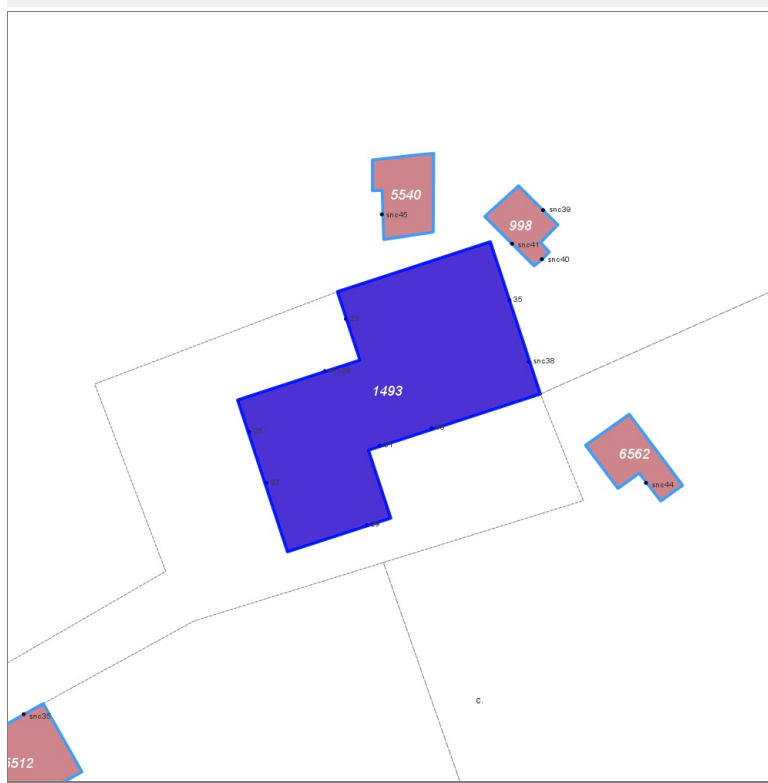
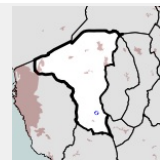


FOTO n° 3640 (edificio 5512)



Edifici associati alla Scheda:

ID 1493



Informazioni sulla Scheda

- **Data rilevazione** 14/12/2021
- **Ambito** rurale
- **Località** Crocino
- **Denominazione** C. Poggione
- **Tipologia insediativa** edificio isolato su lotto

Informazioni sull'Edificio 1493

Unità volumetriche dell'Edificio 1493

N°	Foglio	Particella	Superficie coperta CTR (m ²)	N° piani	Piani interrati	Mansarda
8917	100	176	341.43			

Funzioni d'uso

- **Usi prevalenti:** residenziale
- **Usi standard:**
- **Usi presenti:** residenza

Tipologia edilizia
edificio a schiera

Rilievi fotografici

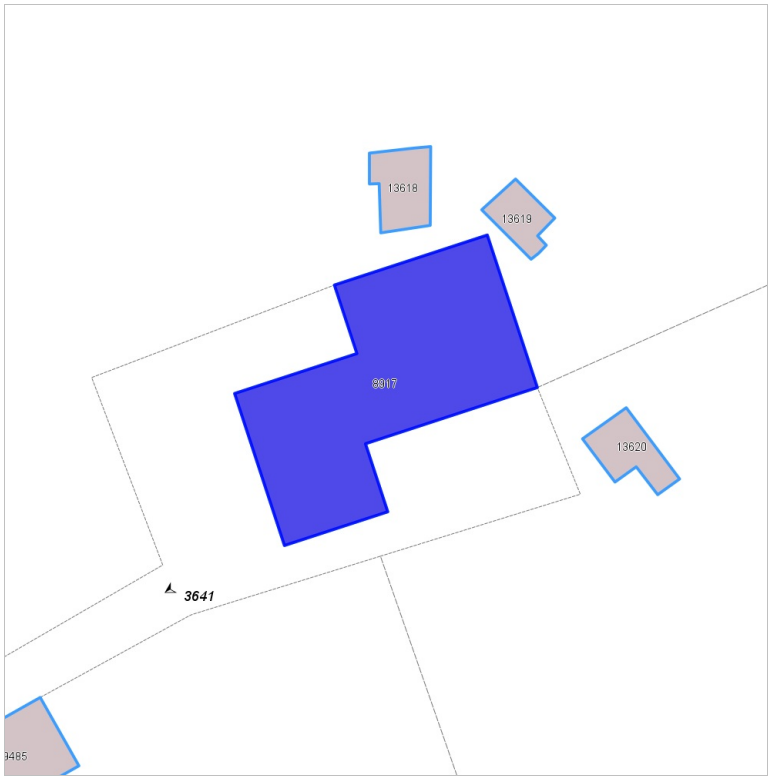
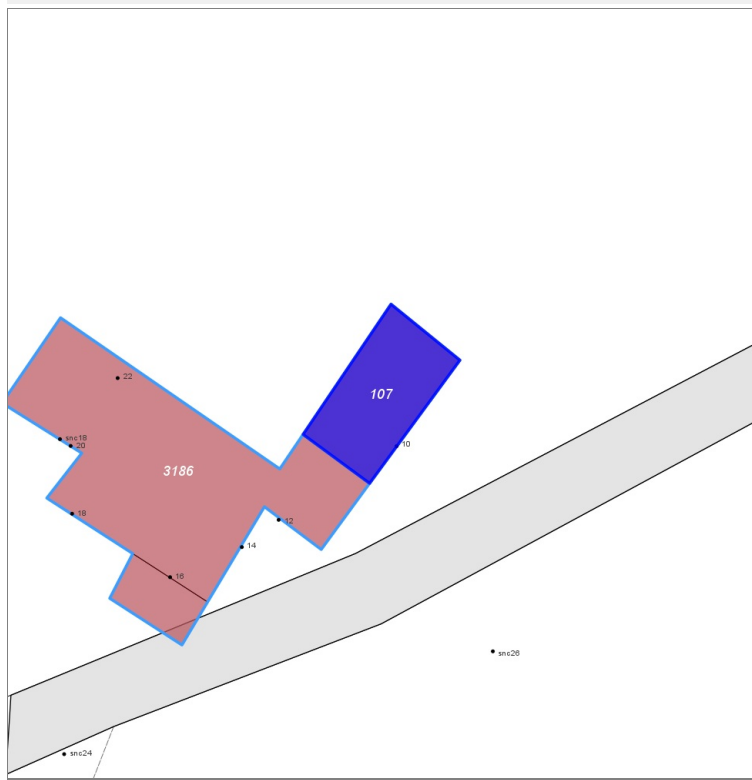
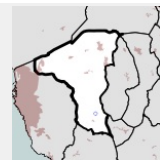


FOTO n° 3641 (edificio 1493)



Edifici associati alla Scheda:

ID 107



Informazioni sulla Scheda

- **Data rilevazione** 14/12/2021
- **Ambito** rurale
- **Località** Crocino
- **Denominazione** La solita
- **Tipologia insediativa** casa colonica/aggregato di case coloniche

Informazioni sull'Edificio 107

Unità volumetriche dell'Edificio 107

N°	Foglio	Particella	Superficie coperta CTR (m²)	N° piani	Piani interrati	Mansarda
8890	100	167	60.98			

Funzioni d'uso

- **Usò prevalente:**
- **Usi standard:** residenziale
- **Usi presenti:** residenza

Tipologia edilizia
edificio a schiera

Rilievi fotografici

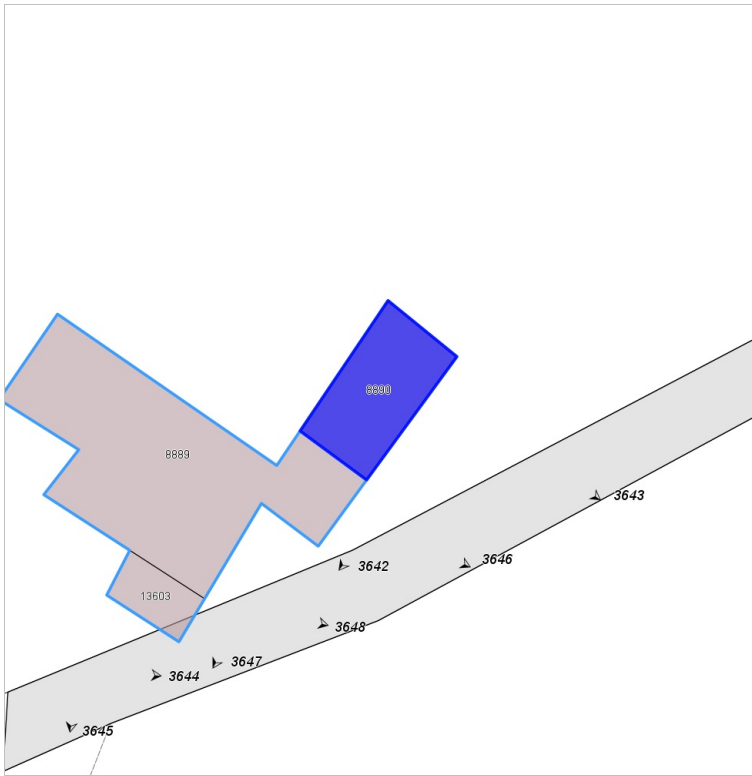


FOTO n° 3642 (edificio 107)



FOTO n° 3643 (edificio 107)



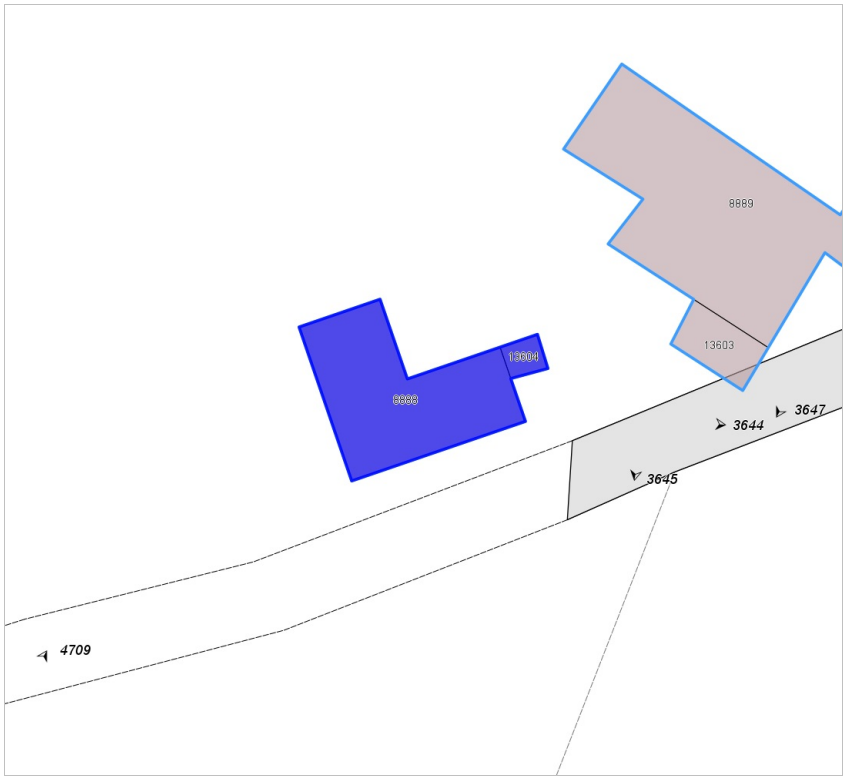
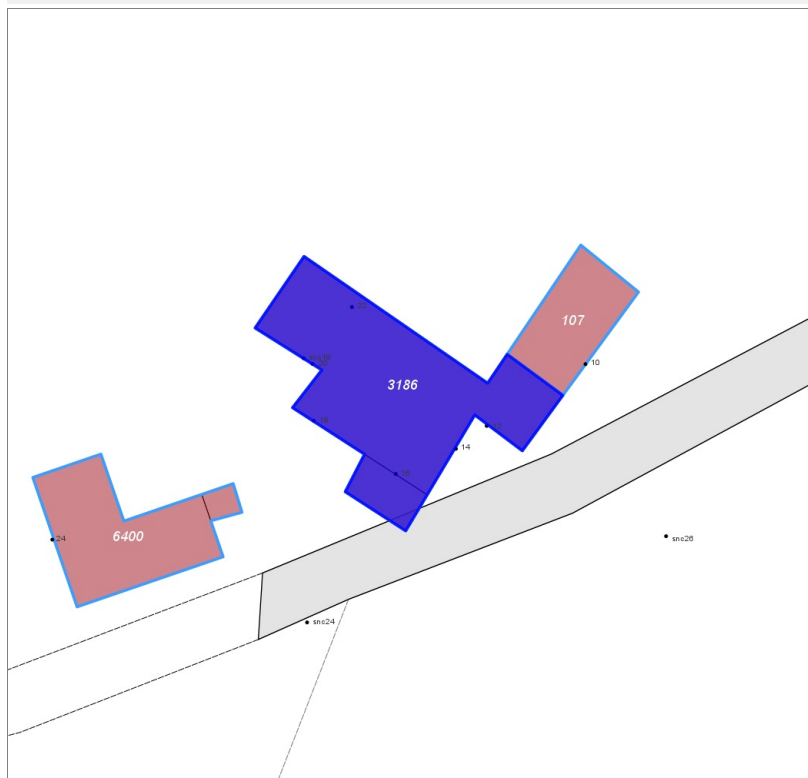
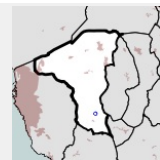


FOTO n° 3644 (edificio 6400)



Edifici associati alla Scheda:

ID 3186



Informazioni sulla Scheda

- **Data rilevazione** 14/12/2021
- **Ambito** rurale
- **Località** Crocino
- **Denominazione** La solita
- **Tipologia insediativa** casa colonica/aggregato di case coloniche

Informazioni sull'Edificio 3186

Unità volumetriche dell'Edificio 3186

N°	Foglio	Particella	Superficie coperta CTR (m ²)	N° piani	Piani interrati	Mansarda
8889	100	166	202.67			
13603	100	166	20.17			

Funzioni d'uso

- **Usò prevalente:** residenziale
- **Usi standard:**
- **Usi presenti:** residenza

Tipologia edilizia
edificio a schiera

Rilievi fotografici

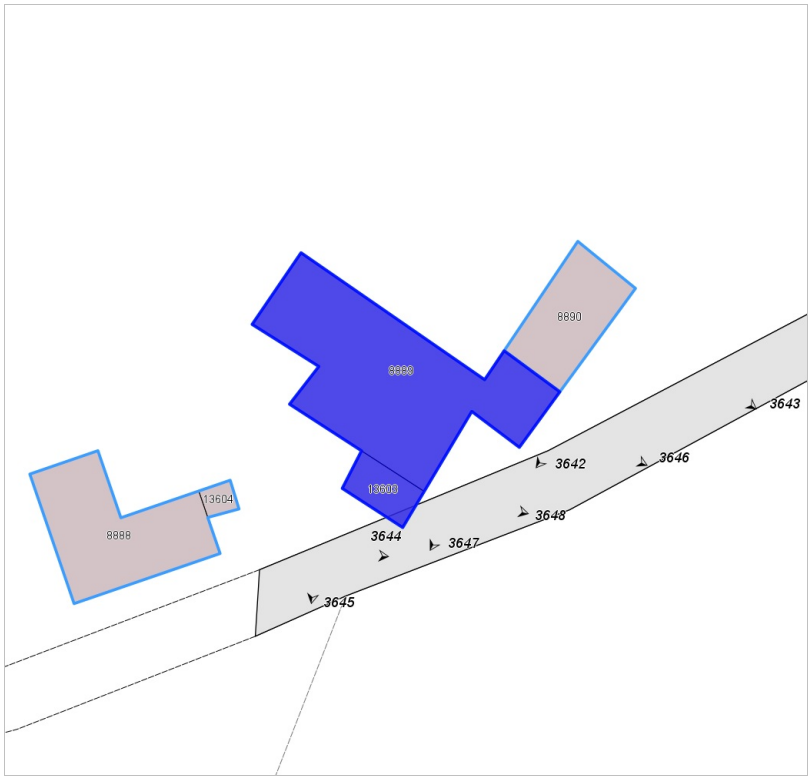


FOTO n° 3645 (edificio 3186)



FOTO n° 3646 (edificio 3186)



FOTO n° 3647 (edificio 3186)

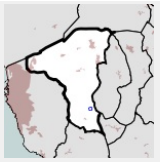


FOTO n° 3648 (edificio 3186)



Edifici associati alla Scheda:

ID 395 ID 397



Informazioni sulla Scheda

- **Data rilevazione** 14/12/2021
- **Ambito** urbano
- **Località** Crocino
- **Tipologia insediativa** edificio isolato su lotto

Informazioni sull'Edificio 395

Unità volumetriche dell'Edificio 395

N°	Foglio	Particella	Superficie coperta CTR (m²)	N° piani	Piani interrati	Mansarda
9553	100	101	36.34			

Funzioni d'uso

- **Usò prevalente:**
- **Usi standard:** commerciale
- **Usi presenti:** residenza misto

Tipologia edilizia

annesso (generico)

Informazioni sull'Edificio 397

Unità volumetriche dell'Edificio 397

N°	Foglio	Particella	Superficie coperta CTR (m²)	N° piani	Piani interrati	Mansarda
9545	100	101	206.07			
9549	100	101	2.51			
13653	100	101	9.06			
13654	100	101	10.94			

Funzioni d'uso

- **Usò prevalente:** commerciale al dettaglio
- **Usi standard:**
- **Usi presenti:** residenza misto

Tipologia edilizia

edificio specialistico (generico)

Rilievi fotografici



FOTO n° 5318 (edificio 395)



FOTO n° 3649 (edificio 397)



FOTO n° 3650 (edificio 397)

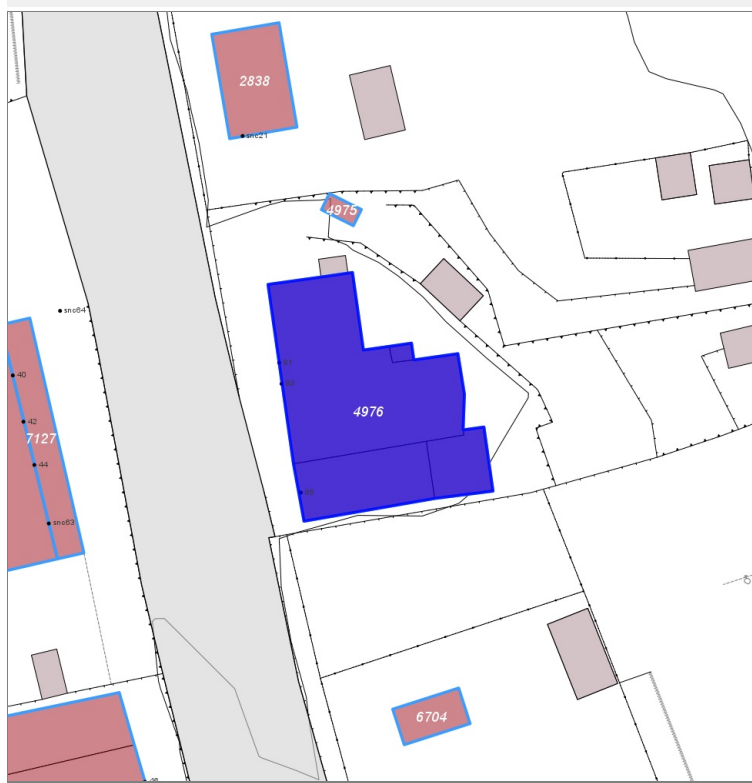
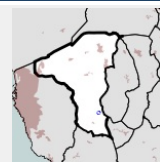


FOTO n° 3654 (edificio 397)



Edifici associati alla Scheda:

ID 4976



Informazioni sulla Scheda

- **Data rilevazione** 14/12/2021
- **Ambito** urbano
- **Località** Crocino
- **Tipologia insediativa** lineare lungo strada

Informazioni sull'Edificio 4976

Unità volumetriche dell'Edificio 4976

N°	Foglio	Particella	Superficie coperta CTR (m²)	N° piani	Piani interrati	Mansarda
9542	97	206	138.43			
9546	97	206	2.17			
9547	97	206	21.18			
9548	97	206	45.96			

Funzioni d'uso

- **Usò prevalente:** residenziale
- **Usi standard:** residenziale
- **Usi presenti:** residenza

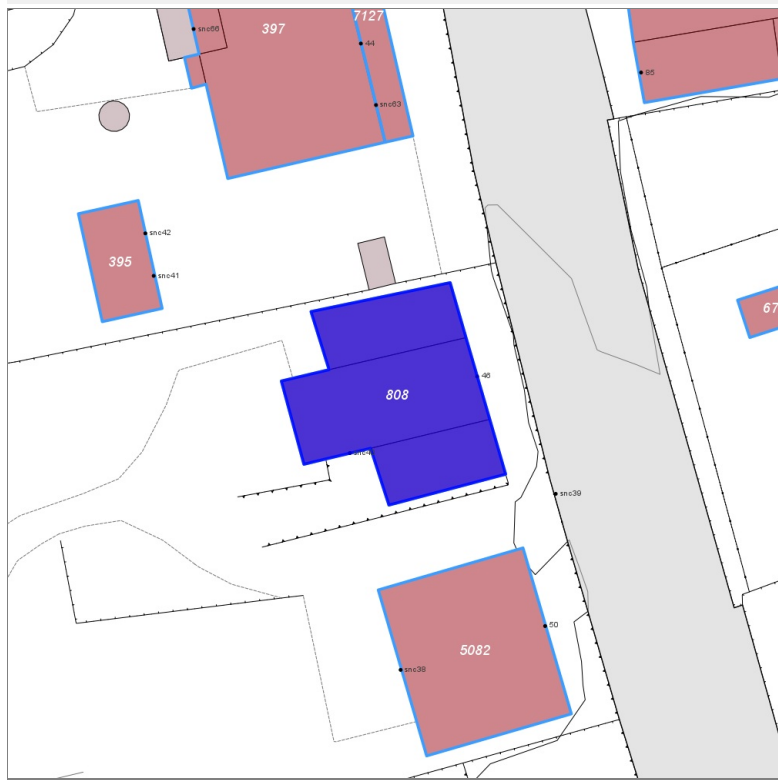
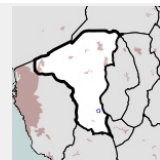
Tipologia edilizia

edificio a schiera

Rilievi fotografici

Edifici associati alla Scheda:

ID 808



Informazioni sulla Scheda

- **Data rilevazione** 15/12/2021
- **Ambito** urbano
- **Località** Crocino
- **Tipologia insediativa** edificio isolato su lotto

Informazioni sull'Edificio 808

Unità volumetriche dell'Edificio 808

N°	Foglio	Particella	Superficie coperta CTR (m ²)	N° piani	Piani interrati	Mansarda
9557	100	104	44.64			
9558	100	104	87.54			
9604	100	104	38.03			

Funzioni d'uso

- **Usò prevalente:** residenziale
- **Usi standard:**
- **Usi presenti:** residenza

Tipologia edilizia

casa isolata su lotto

Rilievi fotografici



FOTO n° 3655 (edificio 808)

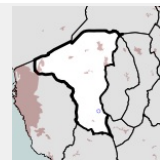


FOTO n° 3659 (edificio 808)



Edifici associati alla Scheda:

ID 5082



Informazioni sulla Scheda

- **Data rilevazione** 15/12/2021
- **Ambito** urbano
- **Località** Crocino
- **Tipologia insediativa** edificio isolato su lotto

Informazioni sull'Edificio 5082

Unità volumetriche dell'Edificio 5082

N°	Foglio	Particella	Superficie coperta CTR (m²)	N° piani	Piani interrati	Mansarda
9611	100	105	139.66			

Funzioni d'uso

- **Usò prevalente:** residenziale
- **Usi standard:**
- **Usi presenti:** residenza

Tipologia edilizia

casa isolata su lotto

Rilievi fotografici



FOTO n° 3656 (edificio 5082)



FOTO n° 3657 (edificio 5082)

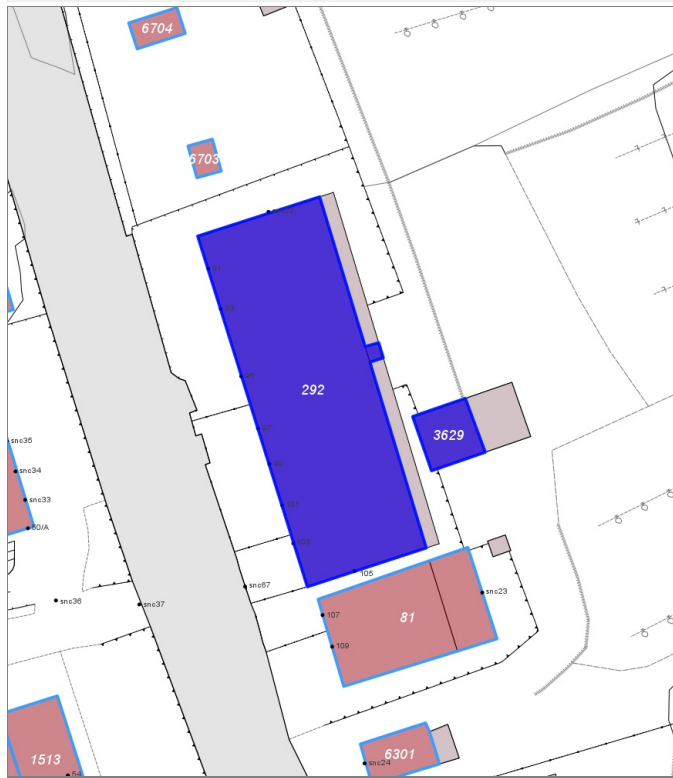
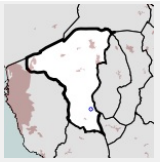


FOTO n° 3658 (edificio 5082)



Edifici associati alla Scheda:

ID 292 | ID 3629



Informazioni sulla Scheda

- **Data rilevazione** 15/12/2021
- **Ambito** urbano
- **Località** Crocino
- **Tipologia insediativa** edificio isolato su lotto

Informazioni sull'Edificio 292

Unità volumetriche dell'Edificio 292

N°	Foglio	Particella	Superficie coperta CTR (m ²)	N° piani	Piani interrati	Mansarda
9612	97	88	518.36			
9615	97	88	2.52			

Funzioni d'uso

- **Usò prevalente:**
- **Usi standard:** residenziale
- **Usi presenti:** residenza

Tipologia edilizia
edificio a schiera

Informazioni sull'Edificio 3629

Unità volumetriche dell'Edificio 3629

N°	Foglio	Particella	Superficie coperta CTR (m ²)	N° piani	Piani interrati	Mansarda
9672	97	189	36.06			

Funzioni d'uso

- **Usò prevalente:**
- **Usi standard:**
- **Usi presenti:** altro

Rilievi fotografici



FOTO n° 3660 (edificio 292)



FOTO n° 3661 (edificio 292)



FOTO n° 3662 (edificio 292)



FOTO n° 3663 (edificio 292)

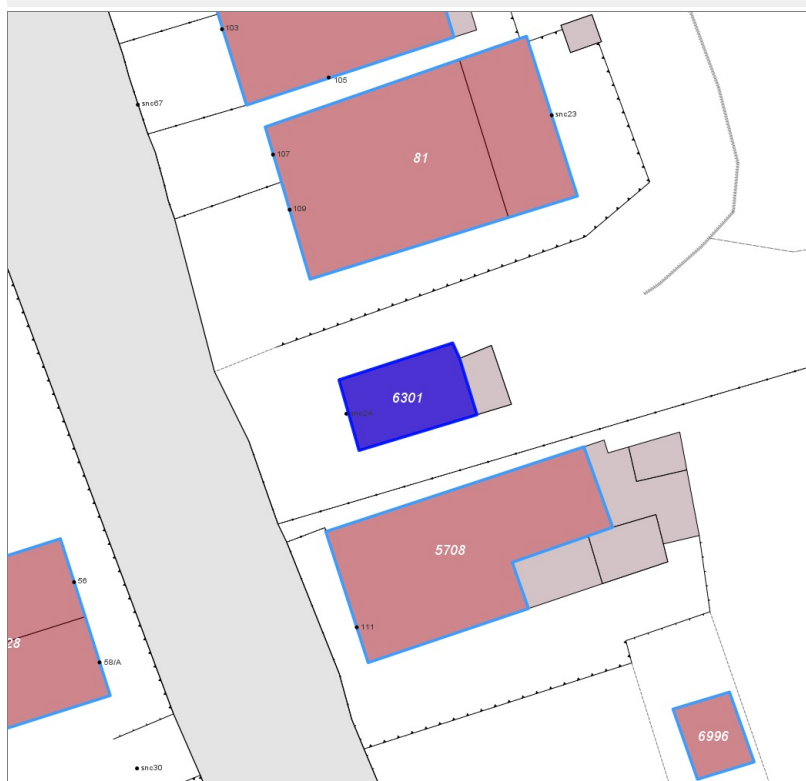
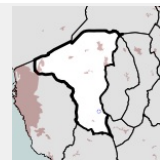


FOTO n° 3664 (edificio 292)



Edifici associati alla Scheda:

ID 6301



Informazioni sulla Scheda

- Data rilevazione 15/12/2021
- Ambito urbano
- Località Crocino
- Tipologia insediativa edificio isolato su lotto

Informazioni sull'Edificio 6301

Unità volumetriche dell'Edificio 6301

N°	Foglio	Particella	Superficie coperta CTR (m ²)	N° piani	Piani interrati	Mansarda
9695	97	243	33.3			

Funzioni d'uso

Tipologia edilizia
edificio specialistico - religioso

Rilievi fotografici

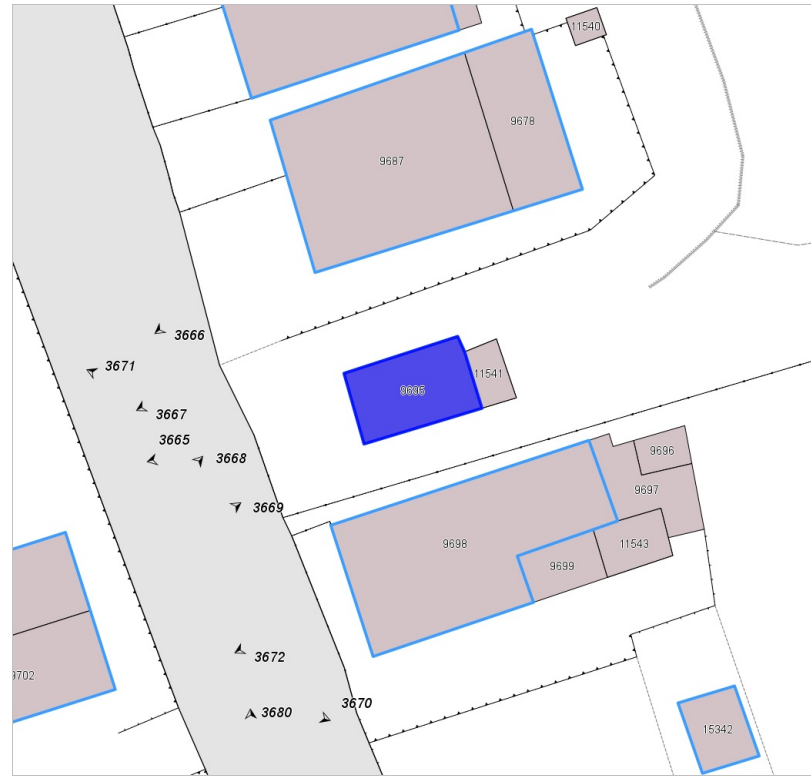
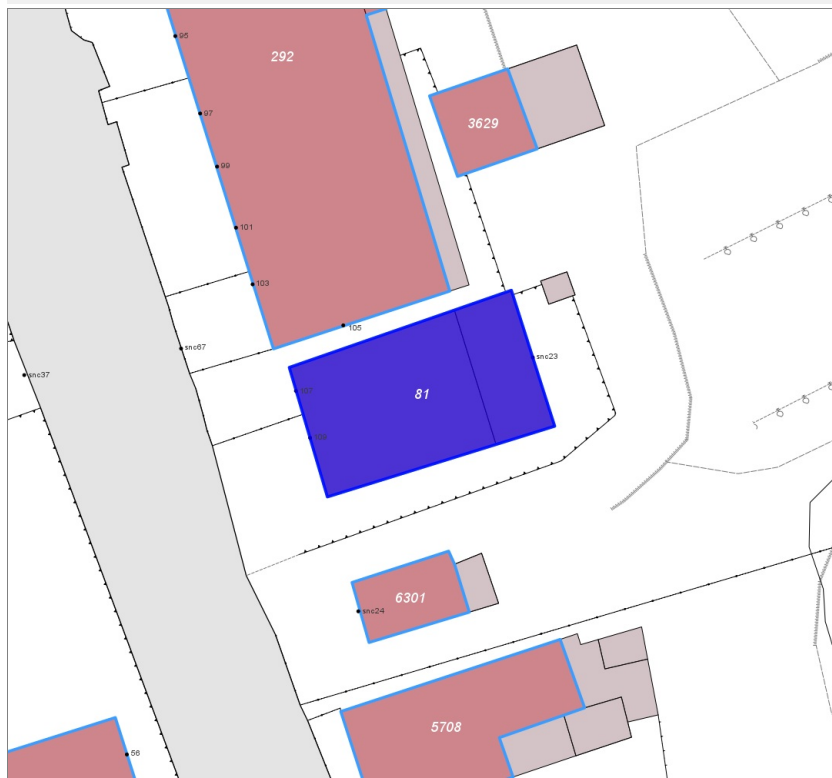
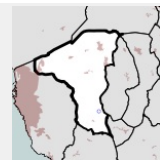


FOTO n° 3665 (edificio 6301)



Edifici associati alla Scheda:

ID 81



Informazioni sulla Scheda

- **Data rilevazione** 15/12/2021
- **Ambito** urbano
- **Località** Crocino
- **Tipologia insediativa** edificio isolato su lotto

Informazioni sull'Edificio 81

Unità volumetriche dell'Edificio 81

N°	Foglio	Particella	Superficie coperta CTR (m ²)	N° piani	Piani interrati	Mansarda
9678	97	114	43.6			
9687	97	114	122.42			

Funzioni d'uso

- **Usò prevalente:** residenziale
- **Usi standard:**
- **Usi presenti:** residenza

Tipologia edilizia

casa isolata su lotto

Rilievi fotografici



FOTO n° 3666 (edificio 81)

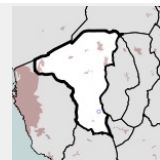


FOTO n° 3667 (edificio 81)



Edifici associati alla Scheda:

ID 1228



Informazioni sulla Scheda

- **Data rilevazione** 15/12/2021
- **Ambito** urbano
- **Località** Crocino
- **Tipologia insediativa** edificio isolato su lotto

Informazioni sull'Edificio 1228

Unità volumetriche dell'Edificio 1228

N°	Foglio	Particella	Superficie coperta CTR (m²)	N° piani	Piani interrati	Mansarda
9700	100	114	50.4			
9702	100	114	50.92			

Funzioni d'uso

- **Usò prevalente:** residenziale
- **Usi standard:**
- **Usi presenti:** residenza

Tipologia edilizia

casa isolata su lotto

Rilievi fotografici



FOTO n° 3668 (edificio 1228)



FOTO n° 3669 (edificio 1228)

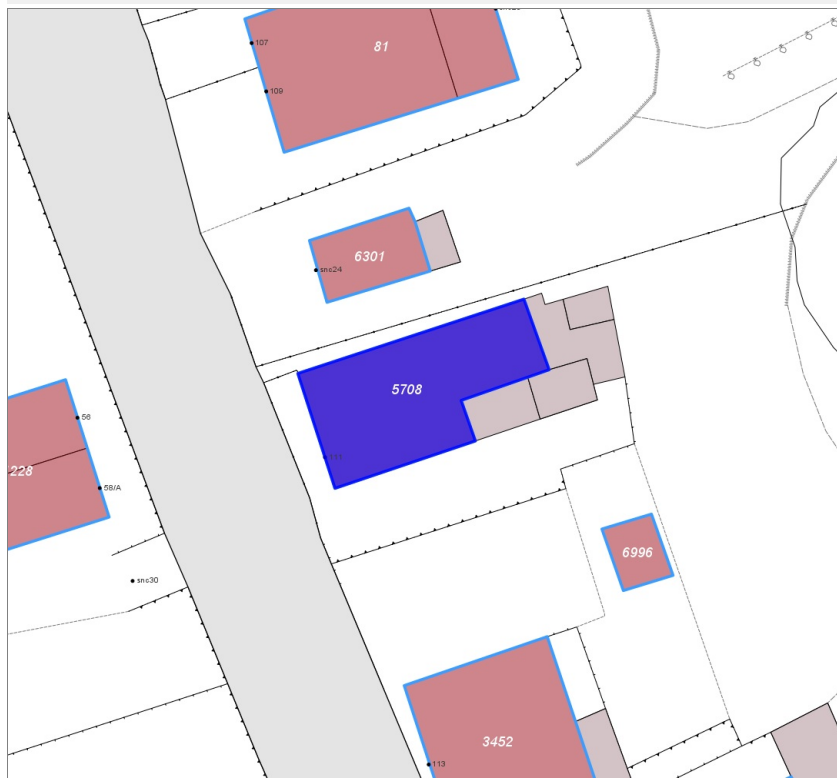
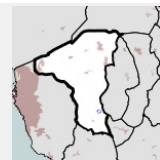


FOTO n° 3670 (edificio 1228)



Edifici associati alla Scheda:

ID 5708



Informazioni sulla Scheda

- Data rilevazione 15/12/2021
- Ambito urbano
- Località Crocino
- Tipologia insediativa edificio isolato su lotto

Informazioni sull'Edificio 5708

Unità volumetriche dell'Edificio 5708

N°	Foglio	Particella	Superficie coperta CTR (m²)	N° piani	Piani interrati	Mansarda
9698	97	93	117.52			

Funzioni d'uso

- **Usò prevalente:** residenziale
- **Usi standard:**
- **Usi presenti:** residenza

Tipologia edilizia

casa isolata su lotto

Rilievi fotografici



FOTO n° 3671 (edificio 5708)



FOTO n° 3672 (edificio 5708)





FOTO n° 3673 (edificio 3452)

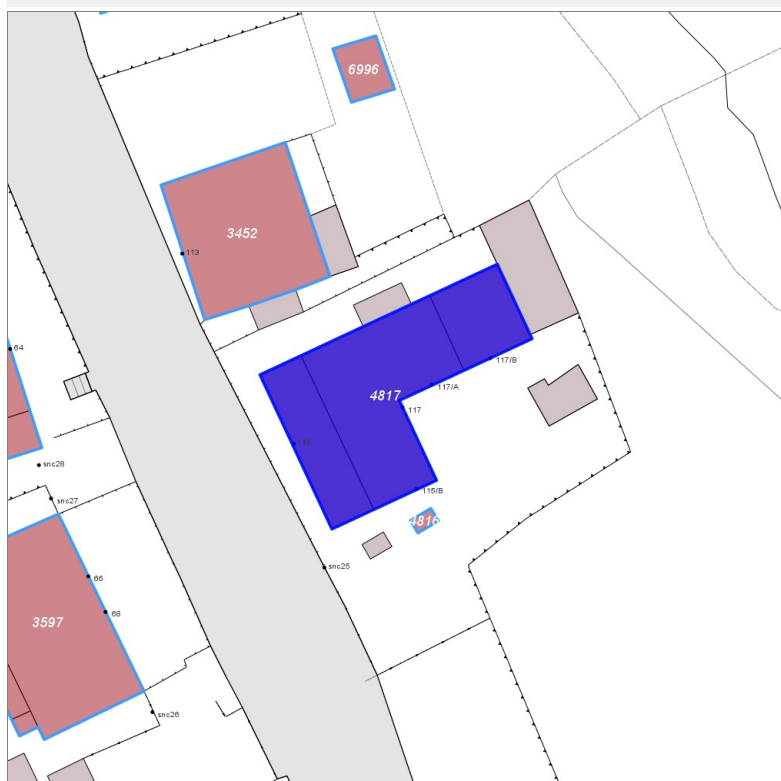
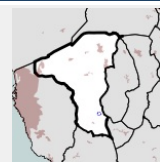


FOTO n° 3676 (edificio 3452)



Edifici associati alla Scheda:

ID 4817



Informazioni sulla Scheda

- **Data rilevazione** 15/12/2021
- **Ambito** urbano
- **Località** Crocino
- **Tipologia insediativa** edificio isolato su lotto

Informazioni sull'Edificio 4817

Unità volumetriche dell'Edificio 4817

N°	Foglio	Particella	Superficie coperta CTR (m²)	N° piani	Piani interrati	Mansarda
9112	101	13	49.13			
9715	101	13	38.81			
9719	101	13	111.9			

Funzioni d'uso

- **Usò prevalente:** residenziale
- **Usi standard:** residenziale
- **Usi presenti:** residenza

Tipologia edilizia
edificio a schiera

Rilievi fotografici



FOTO n° 3677 (edificio 4817)



FOTO n° 3678 (edificio 4817)

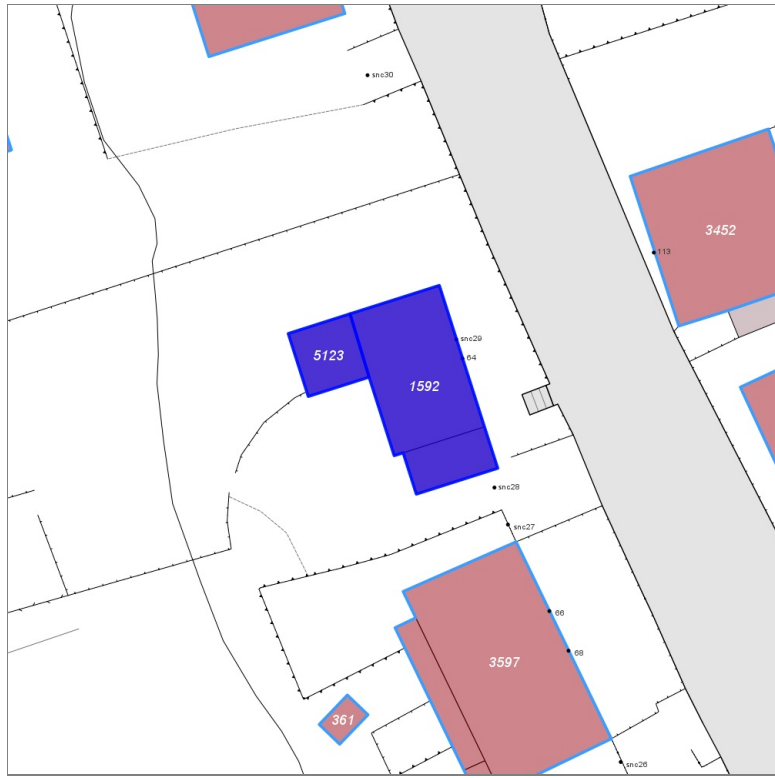
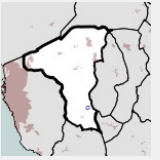


FOTO n° 3679 (edificio 4817)



Edifici associati alla Scheda:

ID 1592 | ID 5123



Informazioni sulla Scheda

- **Data rilevazione** 15/12/2021
- **Ambito** urbano
- **Località** Crocino
- **Tipologia insediativa** edificio isolato su lotto

Informazioni sull'Edificio 1592

Unità volumetriche dell'Edificio 1592

N°	Foglio	Particella	Superficie coperta CTR (m ²)	N° piani	Piani interrati	Mansarda
9113	100	118	18.9			
9717	100	118	71.55			

Funzioni d'uso

- **Usso prevalente:** residenziale
- **Usi standard:**
- **Usi presenti:** residenza

Tipologia edilizia

casa isolata su lotto

Informazioni sull'Edificio 5123

Unità volumetriche dell'Edificio 5123

N°	Foglio	Particella	Superficie coperta CTR (m ²)	N° piani	Piani interrati	Mansarda
9721	100	116	21.66			

Funzioni d'uso

- **Usso prevalente:**
- **Usi standard:** residenziale
- **Usi presenti:** residenza

Tipologia edilizia

annesso (generico)

Rilievi fotografici

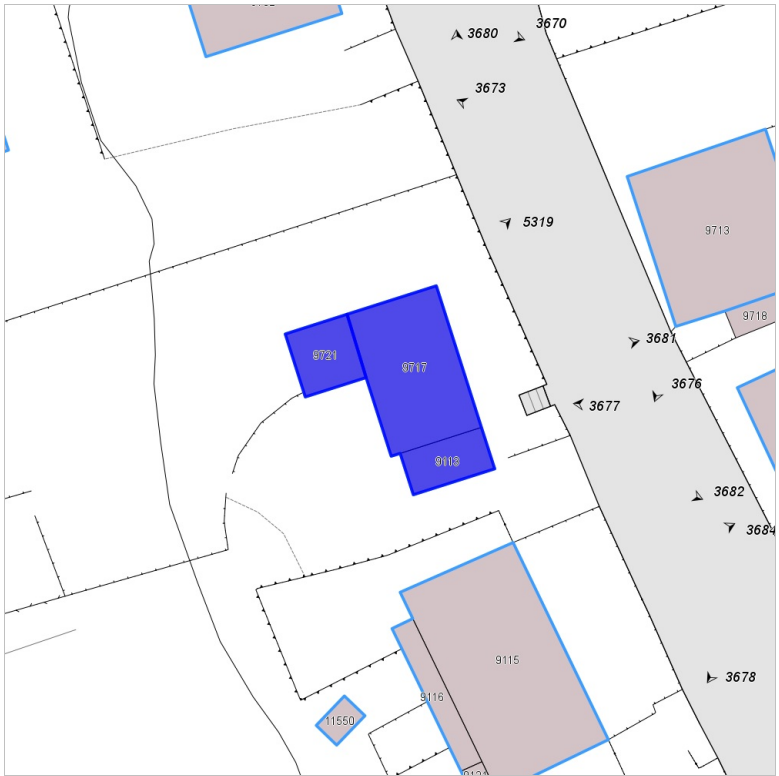


FOTO n° 3680 (edificio 1592)



FOTO n° 3681 (edificio 1592)



FOTO n° 3682 (edificio 1592)

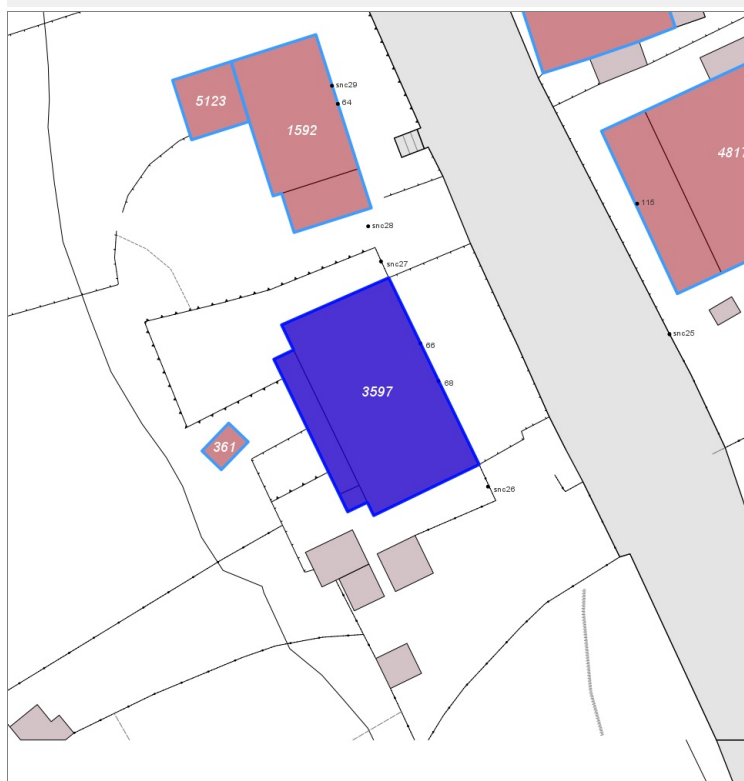
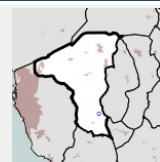


FOTO n° 5319 (edificio 5123)



Edifici associati alla Scheda:

ID 3597



Informazioni sulla Scheda

- **Data rilevazione** 15/12/2021
- **Ambito** urbano
- **Località** Crocino
- **Tipologia insediativa** edificio isolato su lotto

Informazioni sull'Edificio 3597

Unità volumetriche dell'Edificio 3597

N°	Foglio	Particella	Superficie coperta CTR (m ²)	N° piani	Piani interrati	Mansarda
9115	100	323	139.03			
9116	100	323	18.61			
9121	100	323	2.36			

Funzioni d'uso

- **Usò prevalente:** residenziale
- **Usi standard:** residenziale
- **Usi presenti:** residenza

Tipologia edilizia
edificio a schiera

Rilievi fotografici



FOTO n° 3683 (edificio 3597)



FOTO n° 3684 (edificio 3597)

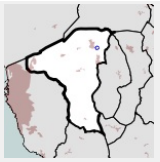


Edifici associati alla Scheda:

ID 4562 ID 4563 ID 4564

Edificati Minori associati alla Scheda:

ID 64



Informazioni sulla Scheda

- **Data rilevazione** 15/12/2021
- **Ambito** rurale
- **Località** Vicarello
- **Tipologia insediativa** lineare lungo strada

Informazioni sull'Edificio 4562

Unità volumetriche dell'Edificio 4562

N°	Foglio	Particella	Superficie coperta CTR (m ²)	N° piani	Piani interrati	Mansarda
10414	35	188	28.95			
12473	35	188	103.52			

Funzioni d'uso

- **Usò prevalente:** residenziale
- **Usi standard:** residenziale
- **Usi presenti:** residenza

Tipologia edilizia

edificio a schiera

Informazioni sull'Edificio 4563

Unità volumetriche dell'Edificio 4563

N°	Foglio	Particella	Superficie coperta CTR (m ²)	N° piani	Piani interrati	Mansarda
1576	35	188	11.65			

Funzioni d'uso

- **Usò prevalente:**
- **Usi standard:** residenziale
- **Usi presenti:** residenza

Tipologia edilizia

annesso (generico)

Informazioni sull'Edificio 4564

Unità volumetriche dell'Edificio 4564

N°	Foglio	Particella	Superficie coperta CTR (m ²)	N° piani	Piani interrati	Mansarda
1562	35	188	39.76			

Funzioni d'uso

Tipologia edilizia

- **Usi prevalente:**
- **Usi standard:** residenziale
- **Usi presenti:** residenza

annesso (generico)

Informazioni sull'Edificato Minore 64

Unità volumetriche dell'Edificato Minore 64

N°	Foglio	Particella	Superficie coperta CTR (m ²)	N° piani	Piani interrati	Mansarda
10409			26.21			

Tipo
baracca, manufatto precario

Rilievi fotografici



FOTO n° 5325 (edificio 4562)



FOTO n° 3689 (edificio 4562)



FOTO n° 3691 (edificio 4562)



FOTO n° 5324 (edificio 4563)



FOTO n° 5322 (edificio 4564)



FOTO n° 5323 (edificio 4564)

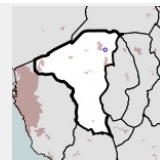


FOTO n° 5321 (edificato minore 64)



Edifici associati alla Scheda:

ID 6015 | ID 6016 | ID 6017 | ID 6018



Informazioni sulla Scheda

- **Data rilevazione** 15/12/2021
- **Ambito** rurale
- **Località** Vicarello
- **Tipologia insediativa** lineare lungo strada

Informazioni sull'Edificio 6015

Unità volumetriche dell'Edificio 6015

N°	Foglio	Particella	Superficie coperta CTR (m ²)	N° piani	Piani interrati	Mansarda
2764	35	7	36.95			

Funzioni d'uso

- **Usi standard:** agricolo
- **Usi presenti:** residenza

Tipologia edilizia
annesso (generico)

Informazioni sull'Edificio 6016

Unità volumetriche dell'Edificio 6016

N°	Foglio	Particella	Superficie coperta CTR (m ²)	N° piani	Piani interrati	Mansarda
1584	35	7	121.41			
12474	35	7	20.58			

Funzioni d'uso

- **Usi standard:** residenziale
- **Usi presenti:** residenza

Tipologia edilizia
edificio a schiera

Informazioni sull'Edificio 6017

Unità volumetriche dell'Edificio 6017

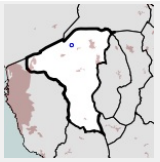
N°	Foglio	Particella	Superficie coperta CTR (m ²)	N° piani	Piani interrati	Mansarda
2735	35	7	71.83			

Funzioni d'uso

Tipologia edilizia

Edifici associati alla Scheda:

ID 2154 | ID 2155 | ID 2156 | ID 2157 | ID 2158 | ID 2159 | ID 2160 | ID 2161



Informazioni sulla Scheda

- **Data rilevazione** 15/12/2021
- **Ambito** urbano
- **Località** Mortaiolo
- **Tipologia insediativa** insediamento specialistico

Informazioni sull'Edificio 2154

Unità volumetriche dell'Edificio 2154

N°	Foglio	Particella	Superficie coperta CTR (m ²)	N° piani	Piani interrati	Mansarda
12329	16	140	26.13			

Funzioni d'uso

- **Usi prevalente:**
- **Usi standard:** industriale
- **Usi presenti:** misto

Tipologia edilizia

edificio specialistico (generico)

Informazioni sull'Edificio 2155

Unità volumetriche dell'Edificio 2155

N°	Foglio	Particella	Superficie coperta CTR (m ²)	N° piani	Piani interrati	Mansarda
12328	16	140	11.85			

Funzioni d'uso

- **Usi prevalente:**
- **Usi standard:** industriale
- **Usi presenti:** misto

Tipologia edilizia

edificio specialistico (generico)

Informazioni sull'Edificio 2156

Unità volumetriche dell'Edificio 2156

N°	Foglio	Particella	Superficie coperta CTR (m ²)	N° piani	Piani interrati	Mansarda
12334	16	140	217.25			

Funzioni d'uso

- **Usi prevalente:**

Tipologia edilizia

edificio specialistico (generico)

- **Usi standard:** commerciale
- **Usi presenti:** misto

Informazioni sull'Edificio 2157

Unità volumetriche dell'Edificio 2157

N°	Foglio	Particella	Superficie coperta CTR (m ²)	N° piani	Piani interrati	Mansarda
12330	16	140	13.71			

Funzioni d'uso

- **Usi prevalente:**
- **Usi standard:** industriale
- **Usi presenti:** misto

Tipologia edilizia

edificio specialistico (generico)

Informazioni sull'Edificio 2158

Unità volumetriche dell'Edificio 2158

N°	Foglio	Particella	Superficie coperta CTR (m ²)	N° piani	Piani interrati	Mansarda
12331	16	140	5.15			

Funzioni d'uso

- **Usi prevalente:**
- **Usi standard:** industriale
- **Usi presenti:** misto

Tipologia edilizia

annesso (generico)

Informazioni sull'Edificio 2159

Unità volumetriche dell'Edificio 2159

N°	Foglio	Particella	Superficie coperta CTR (m ²)	N° piani	Piani interrati	Mansarda
12327	16	140	0.61			

Funzioni d'uso

- **Usi prevalente:**
- **Usi standard:** industriale
- **Usi presenti:** misto

Tipologia edilizia

annesso (generico)

Informazioni sull'Edificio 2160

Unità volumetriche dell'Edificio 2160

N°	Foglio	Particella	Superficie coperta CTR (m ²)	N° piani	Piani interrati	Mansarda
12332	16	140	34.84			

Funzioni d'uso

- **Usi prevalente:**
- **Usi standard:** industriale
- **Usi presenti:** misto

Tipologia edilizia

edificio specialistico (generico)

Informazioni sull'Edificio 2161

Unità volumetriche dell'Edificio 2161

N°	Foglio	Particella	Superficie coperta CTR (m ²)	N° piani	Piani interrati	Mansarda
12333	16	140	0.16			

Funzioni d'uso

- **Usi prevalente:**
- **Usi standard:** industriale
- **Usi presenti:** misto

Tipologia edilizia

annesso (generico)

Rilievi fotografici

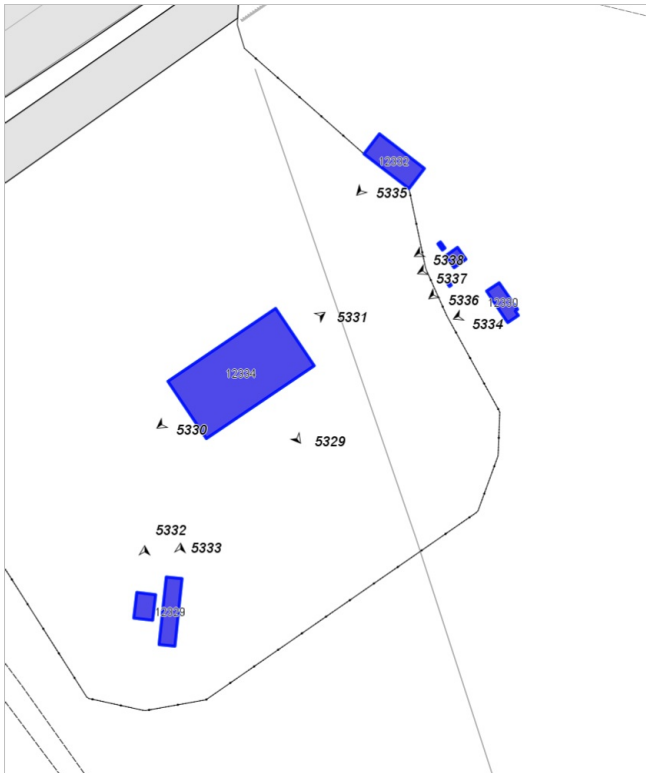


FOTO n° 5333 (edificio 2154)



FOTO n° 5332 (edificio 2155)



FOTO n° 5329 (edificio 2156)



FOTO n° 5330 (edificio 2156)



FOTO n° 5331 (edificio 2156)



FOTO n° 5334 (edificio 2157)



FOTO n° 5337 (edificio 2158)



FOTO n° 5338 (edificio 2159)



FOTO n° 5335 (edificio 2160)

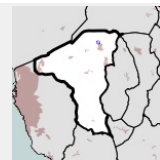


FOTO n° 5336 (edificio 2161)



Edifici associati alla Scheda:

ID 2109



Informazioni sulla Scheda

- **Data rilevazione** 23/12/2021
- **Ambito** urbano
- **Località** Vicarello
- **Tipologia insediativa** edificio isolato su lotto

Informazioni sull'Edificio 2109

Unità volumetriche dell'Edificio 2109

N°	Foglio	Particella	Superficie coperta CTR (m ²)	N° piani	Piani interrati	Mansarda
318	22	12	109.1			

Funzioni d'uso

- **Usò prevalente:** residenziale
- **Usi standard:** residenziale
- **Usi presenti:** residenza

Tipologia edilizia

casa isolata su lotto

Rilievi fotografici



FOTO n° 3694 (edificio 2109)



FOTO n° 3695 (edificio 2109)

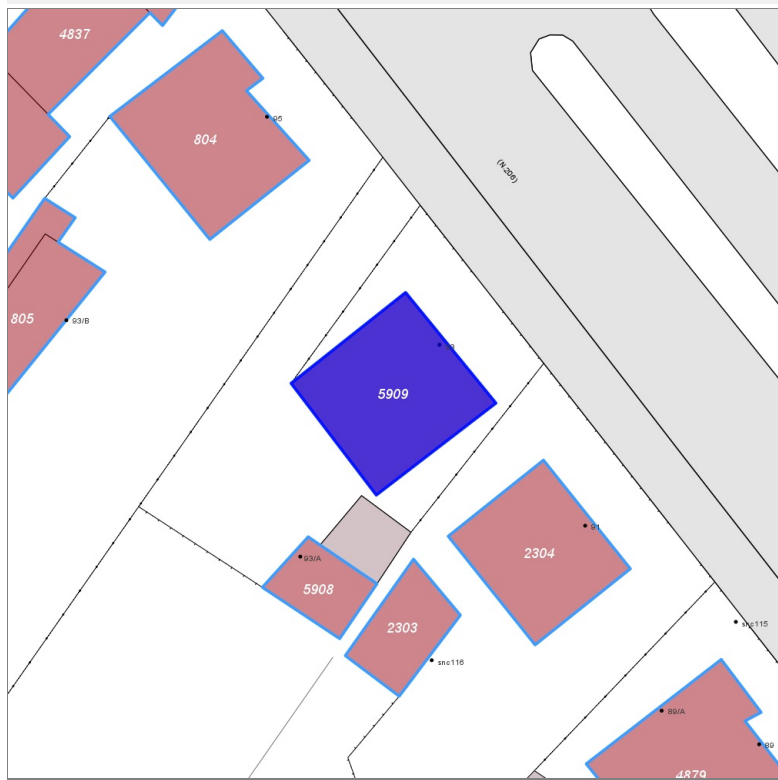
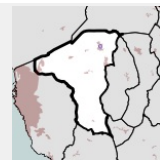


FOTO n° 3696 (edificio 2109)



Edifici associati alla Scheda:

ID 5909



Informazioni sulla Scheda

- **Data rilevazione** 23/12/2021
- **Ambito** urbano
- **Località** Vicarello
- **Tipologia insediativa** edificio isolato su lotto

Informazioni sull'Edificio 5909

Unità volumetriche dell'Edificio 5909

N°	Foglio	Particella	Superficie coperta CTR (m²)	N° piani	Piani interrati	Mansarda
2167	22	566	105.05			

Funzioni d'uso

- **Usò prevalente:** residenziale
- **Usi standard:**
- **Usi presenti:** residenza

Tipologia edilizia

casa isolata su lotto

Rilievi fotografici

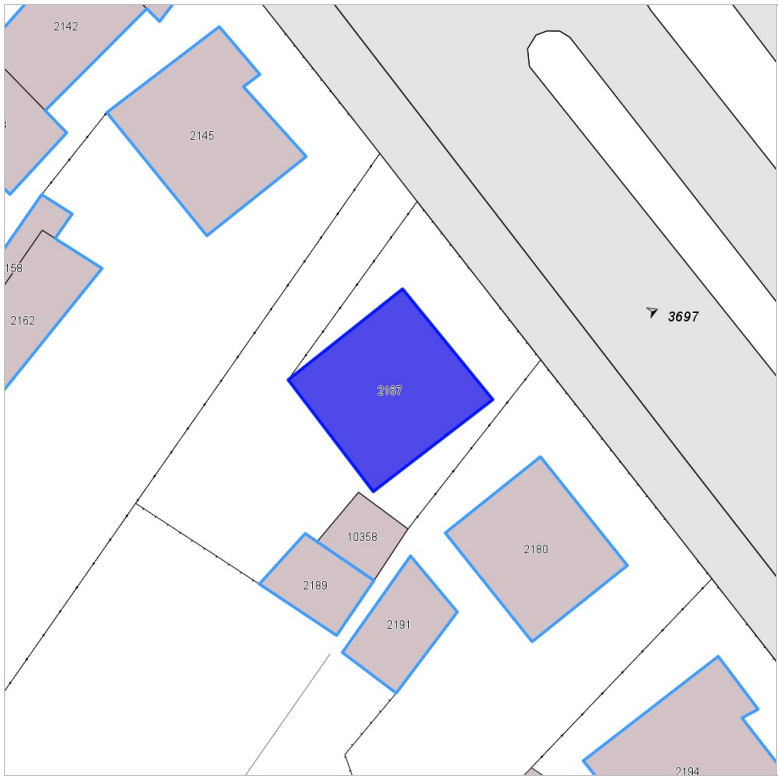
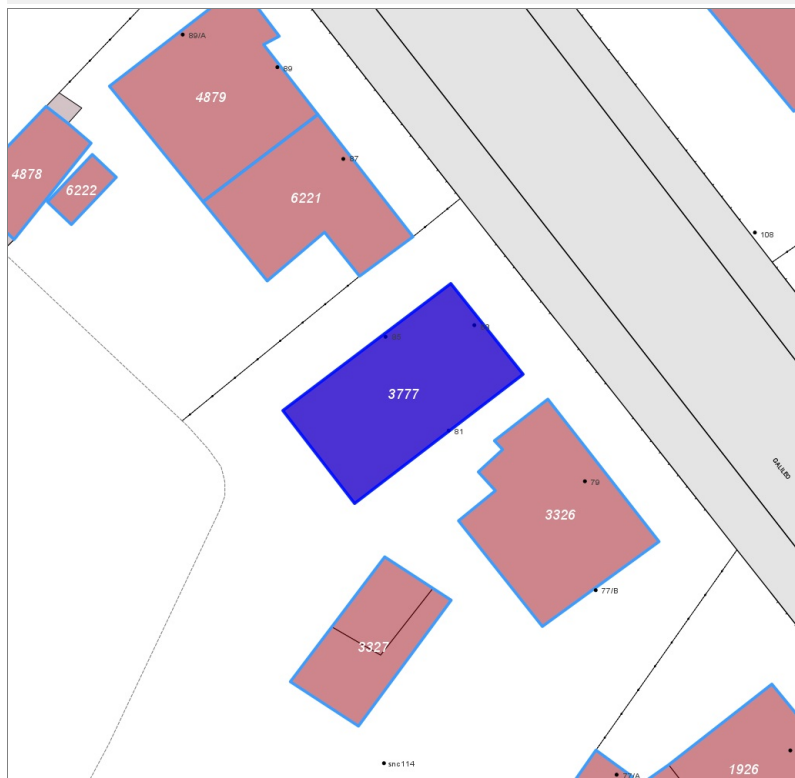
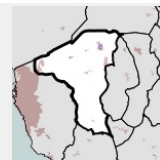


FOTO n° 3697 (edificio 5909)



Edifici associati alla Scheda:

ID 3777



Informazioni sulla Scheda

- **Data rilevazione** 23/12/2021
- **Ambito** urbano
- **Località** Vicarello
- **Tipologia insediativa** edificio isolato su lotto

Informazioni sull'Edificio 3777

Unità volumetriche dell'Edificio 3777

N°	Foglio	Particella	Superficie coperta CTR (m²)	N° piani	Piani interrati	Mansarda
2178	22	1874	130.77			

Funzioni d'uso

- **Usi prevalente:**
- **Usi standard:** residenziale
- **Usi presenti:**

Tipologia edilizia
edificio a schiera

Rilievi fotografici

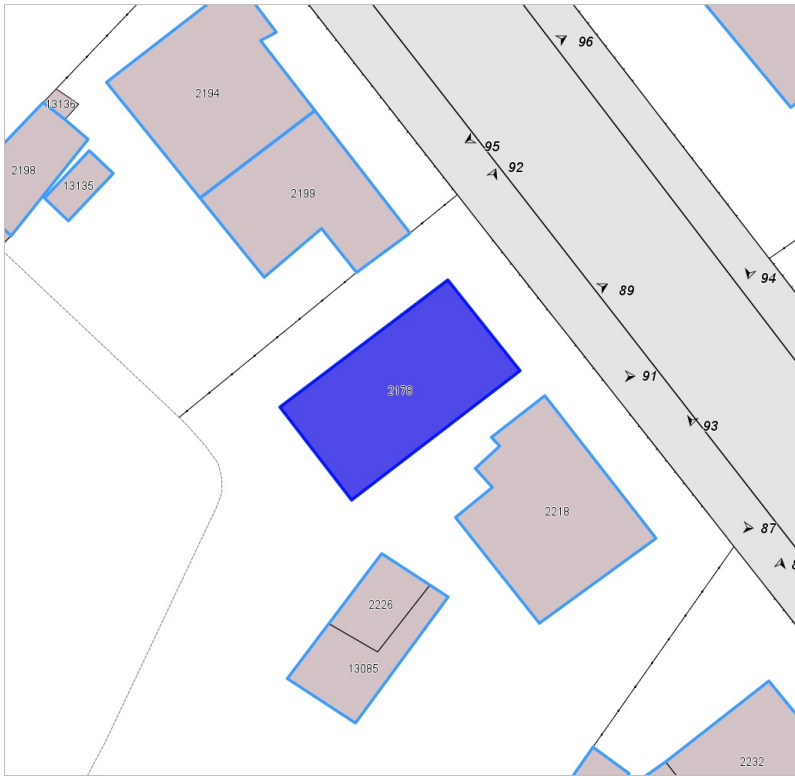


FOTO n° 89 (edificio 3777)



FOTO n° 91 (edificio 3777)

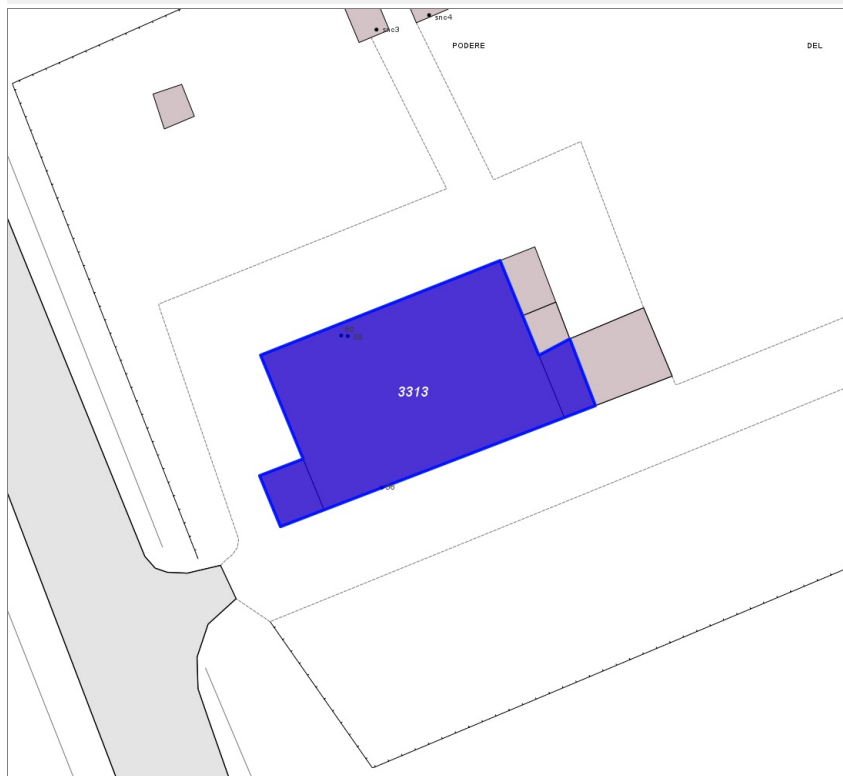
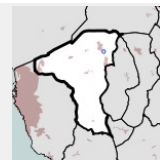


FOTO n° 92 (edificio 3777)



Edifici associati alla Scheda:

ID 3313



Informazioni sulla Scheda

- **Data rilevazione** 23/12/2021
- **Ambito** urbano
- **Località** Vicarello
- **Denominazione** Podere del Marignano
- **Tipologia insediativa** edificio isolato su lotto

Informazioni sull'Edificio 3313

Unità volumetriche dell'Edificio 3313

N°	Foglio	Particella	Superficie coperta CTR (m ²)	N° piani	Piani interrati	Mansarda
2924	35	4	274.55			
2928	35	4	14.97			
12801	35	4	16.28			

Funzioni d'uso

- **Usò prevalente:** residenziale
- **Usi standard:**
- **Usi presenti:** residenza

Tipologia edilizia

casa isolata su lotto

Rilievi fotografici



FOTO n° 3698 (edificio 3313)



FOTO n° 3700 (edificio 3313)



FOTO n° 3701 (edificio 3313)

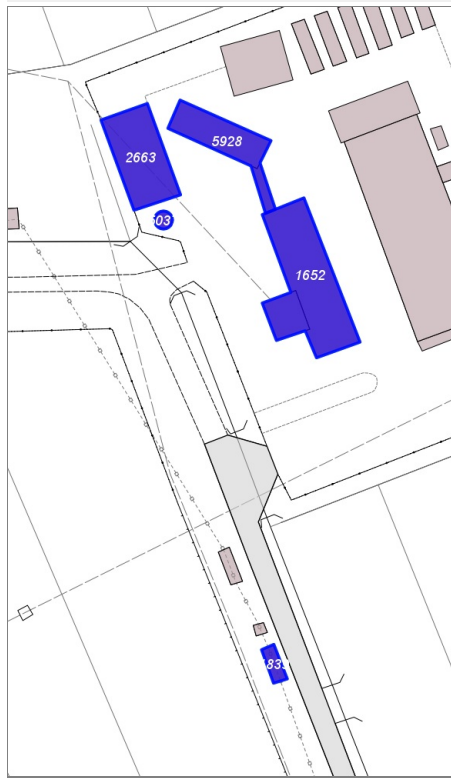
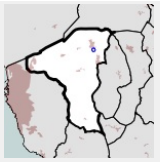


FOTO n° 3702 (edificio 3313)



Edifici associati alla Scheda:

ID 1652 | ID 1839 | ID 2663 | ID 5037 | ID 5928



Informazioni sulla Scheda

- **Data rilevazione** 23/12/2021
- **Non rilevabile:** non rilevabile da suolo pubblico
- **Ambito** urbano
- **Località** Collesalveti
- **Denominazione** Centrale acquedotto Mortaiolo
- **Tipologia insediativa** edificio isolato su lotto

Informazioni sull'Edificio 1652

Unità volumetriche dell'Edificio 1652

N°	Foglio	Particella	Superficie coperta CTR (m ²)	N° piani	Piani interrati	Mansarda
2931	50	51	319.75			
2939	50	51	66.58			

Funzioni d'uso

Informazioni sull'Edificio 1839

Unità volumetriche dell'Edificio 1839

N°	Foglio	Particella	Superficie coperta CTR (m ²)	N° piani	Piani interrati	Mansarda
11676	50	46	23.35			

Funzioni d'uso

Informazioni sull'Edificio 2663

Unità volumetriche dell'Edificio 2663

N°	Foglio	Particella	Superficie coperta CTR (m ²)	N° piani	Piani interrati	Mansarda
11664	34	650	220.4			

Funzioni d'uso

Informazioni sull'Edificio 5037

Unità volumetriche dell'Edificio 5037

N°	Foglio	Particella	Superficie coperta CTR (m ²)	N° piani	Piani interrati	Mansarda
11669	34	651	11.65			

Funzioni d'uso

Informazioni sull'Edificio 5928

Unità volumetriche dell'Edificio 5928

N°	Foglio	Particella	Superficie coperta CTR (m ²)	N° piani	Piani interrati	Mansarda
2922	34	649	141.92			
10468	34	649	22.1			

Funzioni d'uso

Rilievi fotografici

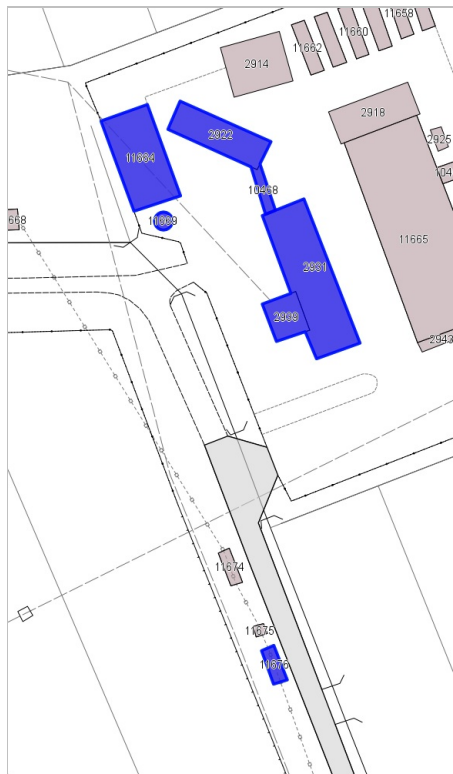
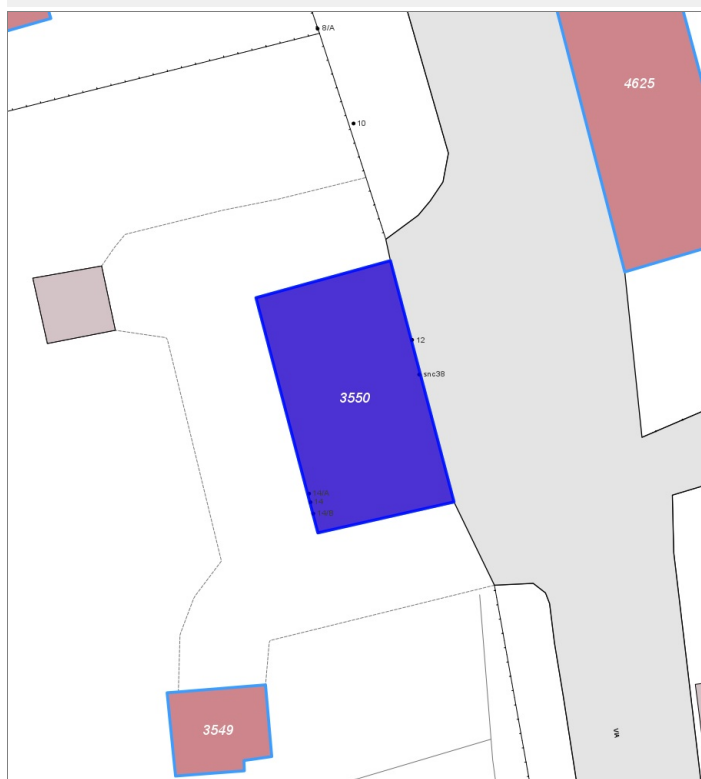
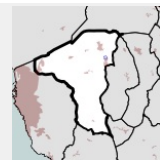


FOTO n° 3703 (edificio 1652)



Edifici associati alla Scheda:

ID 3550



Informazioni sulla Scheda

- **Data rilevazione** 23/12/2021
- **Ambito** rurale
- **Località** Collesalvetti
- **Tipologia insediativa** edificio isolato su lotto

Informazioni sull'Edificio 3550

Unità volumetriche dell'Edificio 3550

N°	Foglio	Particella	Superficie coperta CTR (m²)	N° piani	Piani interrati	Mansarda
4066	50	9	223.34			

Funzioni d'uso

- **Usò prevalente:**
- **Usi standard:** commerciale; residenziale
- **Usi presenti:** residenza commercio

Tipologia edilizia

casa isolata su lotto

Rilievi fotografici

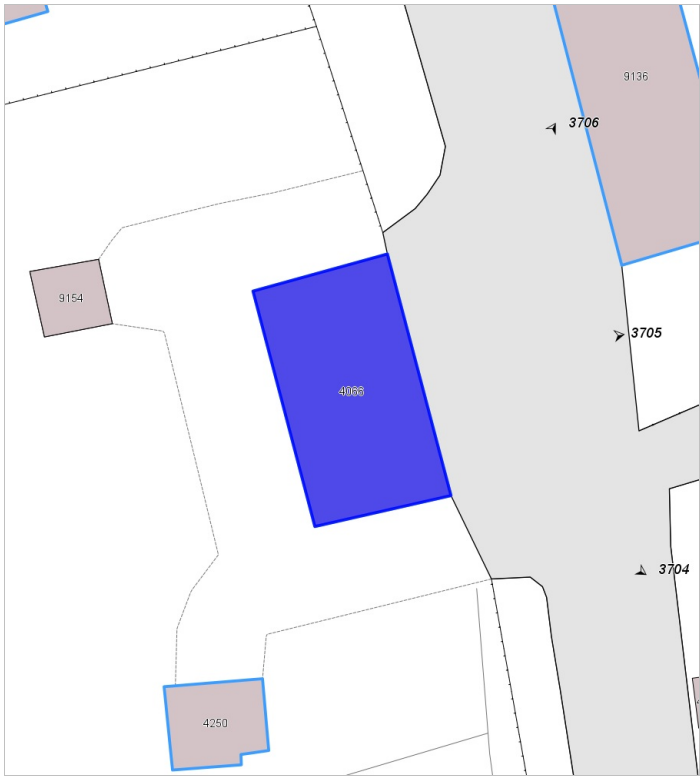


FOTO n° 3704 (edificio 3550)



FOTO n° 3705 (edificio 3550)

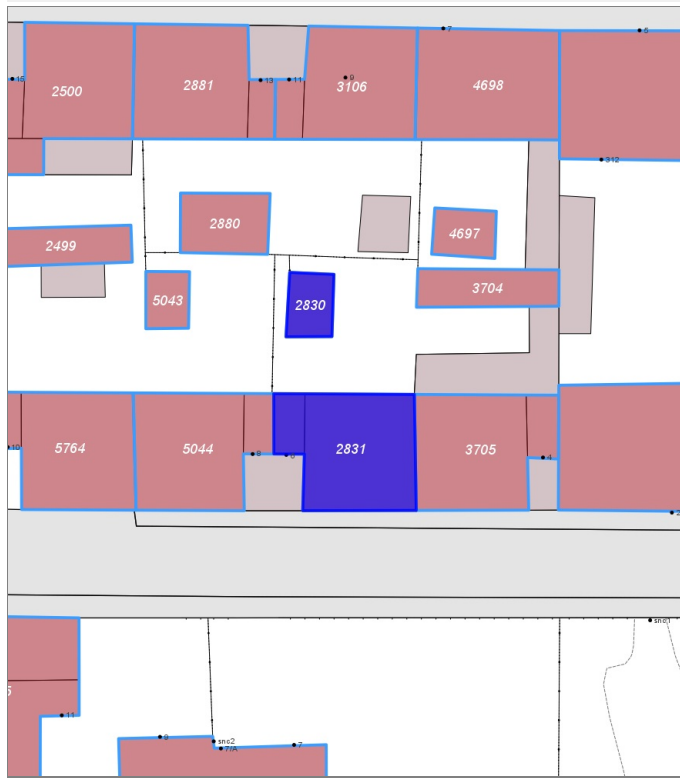
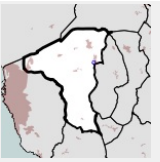


FOTO n° 3706 (edificio 3550)



Edifici associati alla Scheda:

ID 2830 | ID 2831 |



Informazioni sulla Scheda

- **Data rilevazione** 23/12/2021
- **Ambito** urbano
- **Località** Collesalvetti
- **Tipologia insediativa** lineare lungo strada

Informazioni sull'Edificio 2830

Unità volumetriche dell'Edificio 2830

N°	Foglio	Particella	Superficie coperta CTR (m²)	N° piani	Piani interrati	Mansarda
6961	52	346	16.23			

Funzioni d'uso

- **Usò prevalente:**
- **Usi standard:** residenziale
- **Usi presenti:** residenza

Tipologia edilizia

annesso (generico)

Informazioni sull'Edificio 2831

Unità volumetriche dell'Edificio 2831

N°	Foglio	Particella	Superficie coperta CTR (m²)	N° piani	Piani interrati	Mansarda
6426	52	346	73.52			
7008	52	346	10.57			

Funzioni d'uso

- **Usò prevalente:** residenziale
- **Usi standard:**
- **Usi presenti:** residenza

Tipologia edilizia

edificio a schiera

Rilievi fotografici

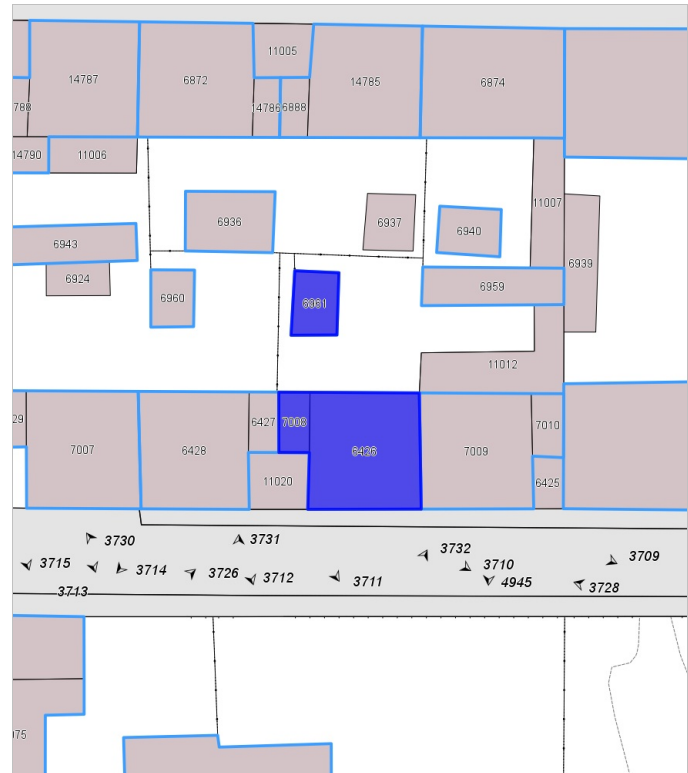
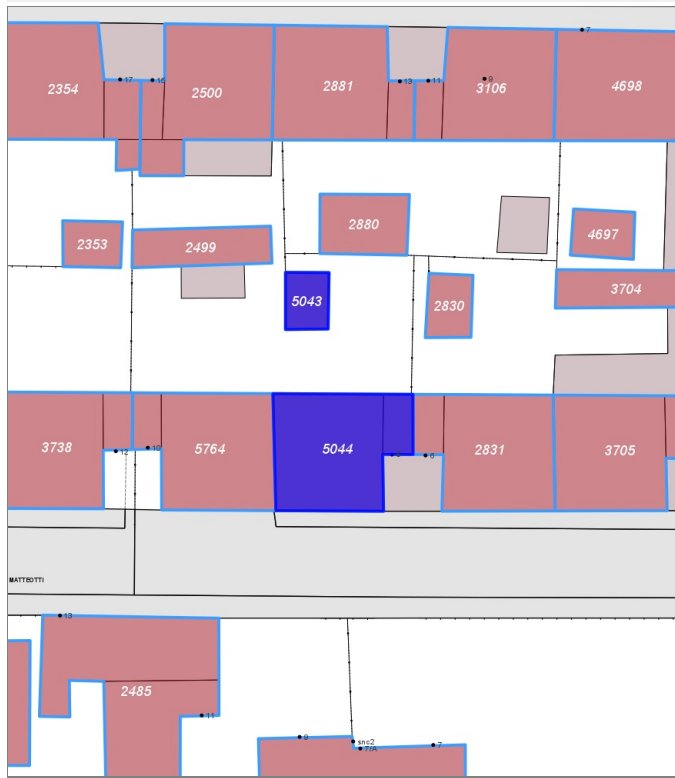
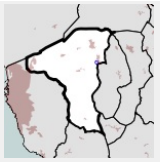


FOTO n° 3710 (edificio 2831)



Edifici associati alla Scheda:

ID 5043 | ID 5044



Informazioni sulla Scheda

- **Data rilevazione** 23/12/2021
- **Ambito** urbano
- **Località** Collesalvetti
- **Tipologia insediativa** lineare lungo strada

Informazioni sull'Edificio 5043

Unità volumetriche dell'Edificio 5043

N°	Foglio	Particella	Superficie coperta CTR (m²)	N° piani	Piani interrati	Mansarda
6960	52	345	13.96			

Funzioni d'uso

- **Usò prevalente:**
- **Usi standard:** residenziale
- **Usi presenti:** residenza

Tipologia edilizia
edificio a schiera

Informazioni sull'Edificio 5044

Unità volumetriche dell'Edificio 5044

N°	Foglio	Particella	Superficie coperta CTR (m²)	N° piani	Piani interrati	Mansarda
6427	52	345	10.29			
6428	52	345	72.64			

Funzioni d'uso

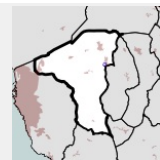
- **Usò prevalente:** residenziale
- **Usi standard:**
- **Usi presenti:** residenza

Tipologia edilizia
edificio a schiera

Rilievi fotografici

Edifici associati alla Scheda:

ID 5764



Informazioni sulla Scheda

- Data rilevazione 23/12/2021
- Ambito urbano
- Località Collesalvetti
- Tipologia insediativa lineare lungo strada

Informazioni sull'Edificio 5764

Unità volumetriche dell'Edificio 5764

N°	Foglio	Particella	Superficie coperta CTR (m²)	N° piani	Piani interrati	Mansarda
6429	52	344	9.27			
7007	52	344	75.38			

Funzioni d'uso

- **Usò prevalente:** residenziale

Usi standard:

- **Usi presenti:** residenza

Tipologia edilizia

edificio a schiera

Rilievi fotografici

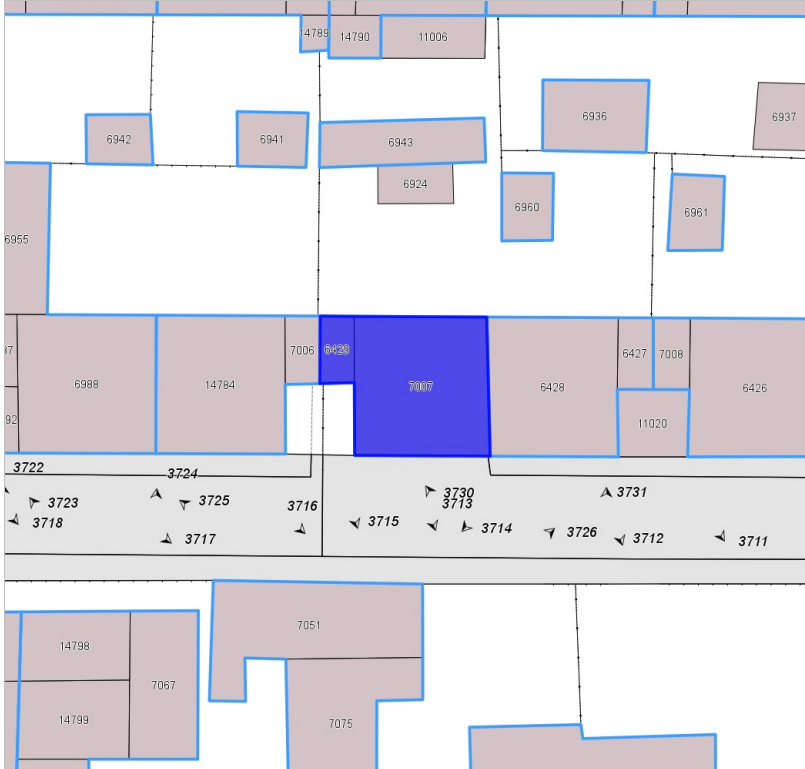
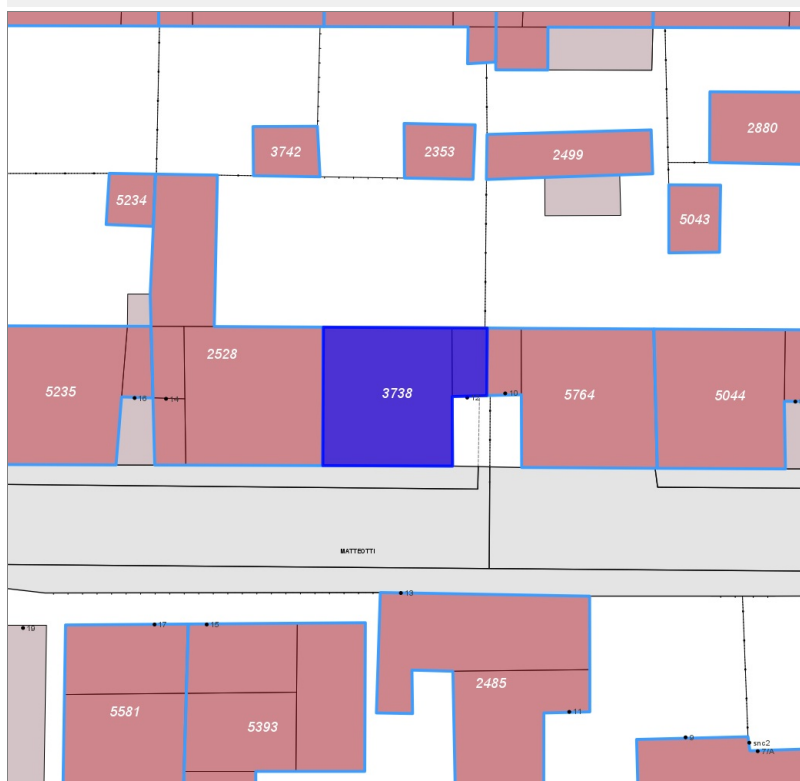
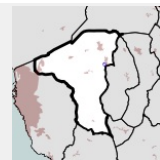


FOTO n° 3713 (edificio 5764)



Edifici associati alla Scheda:

ID 3738



Informazioni sulla Scheda

- Data rilevazione 23/12/2021
- Ambito urbano
- Località Collesalvetti
- Tipologia insediativa lineare lungo strada

Informazioni sull'Edificio 3738

Unità volumetriche dell'Edificio 3738

N°	Foglio	Particella	Superficie coperta CTR (m ²)	N° piani	Piani interrati	Mansarda
7006	52	343	9.6			
14784	52	343	72.12			

Funzioni d'uso

- **Usso prevalente:** residenziale
- **Usi standard:**
- **Usi presenti:** residenza

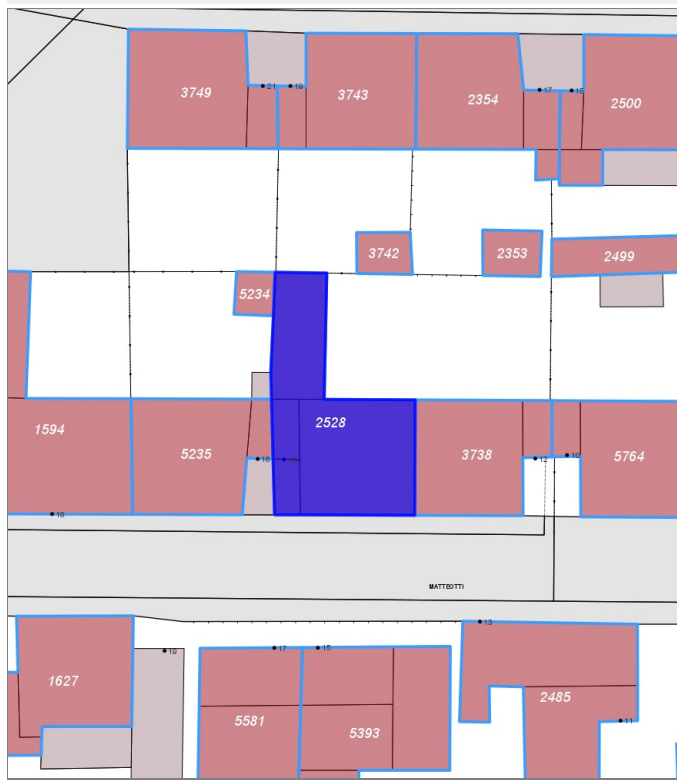
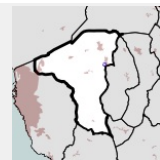
Tipologia edilizia
edificio a schiera

Rilievi fotografici



Edifici associati alla Scheda:

ID 2528



Informazioni sulla Scheda

- **Data rilevazione** 23/12/2021
- **Ambito** urbano
- **Località** Collesalvetti
- **Tipologia insediativa** lineare lungo strada

Informazioni sull'Edificio 2528

Unità volumetriche dell'Edificio 2528

N°	Foglio	Particella	Superficie coperta CTR (m ²)	N° piani	Piani interrati	Mansarda
6955	52	342	38.85			
6987	52	342	9.4			
6988	52	342	77.31			
14792	52	342	8.47			

Funzioni d'uso

- **Usò prevalente:** residenziale
- **Usi standard:**
- **Usi presenti:** residenza

Tipologia edilizia
edificio a schiera

Rilievi fotografici

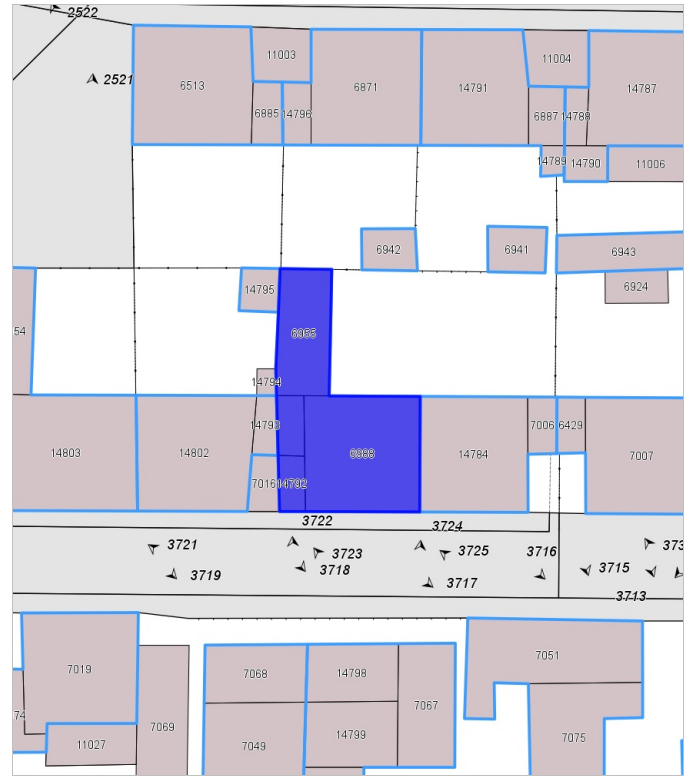
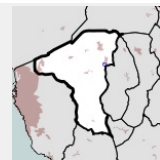


FOTO n° 3717 (edificio 2528)



Edifici associati alla Scheda:

ID 5234 | ID 5235



Informazioni sulla Scheda

- **Data rilevazione** 23/12/2021
- **Ambito** urbano
- **Località** Collesalvetti
- **Tipologia insediativa** lineare lungo strada

Informazioni sull'Edificio 5234

Unità volumetriche dell'Edificio 5234

N°	Foglio	Particella	Superficie coperta CTR (m ²)	N° piani	Piani interrati	Mansarda
14795	52	341	9.76			

Funzioni d'uso

- **Usi prevalente:**
- **Usi standard:**
- **Usi presenti:** residenza

Informazioni sull'Edificio 5235

Unità volumetriche dell'Edificio 5235

N°	Foglio	Particella	Superficie coperta CTR (m ²)	N° piani	Piani interrati	Mansarda
14793	52	341	7.91			
14802	52	341	77.21			

Funzioni d'uso

- **Usi prevalente:** residenziale
- **Usi standard:**
- **Usi presenti:** residenza

Tipologia edilizia
edificio a schiera

Rilievi fotografici

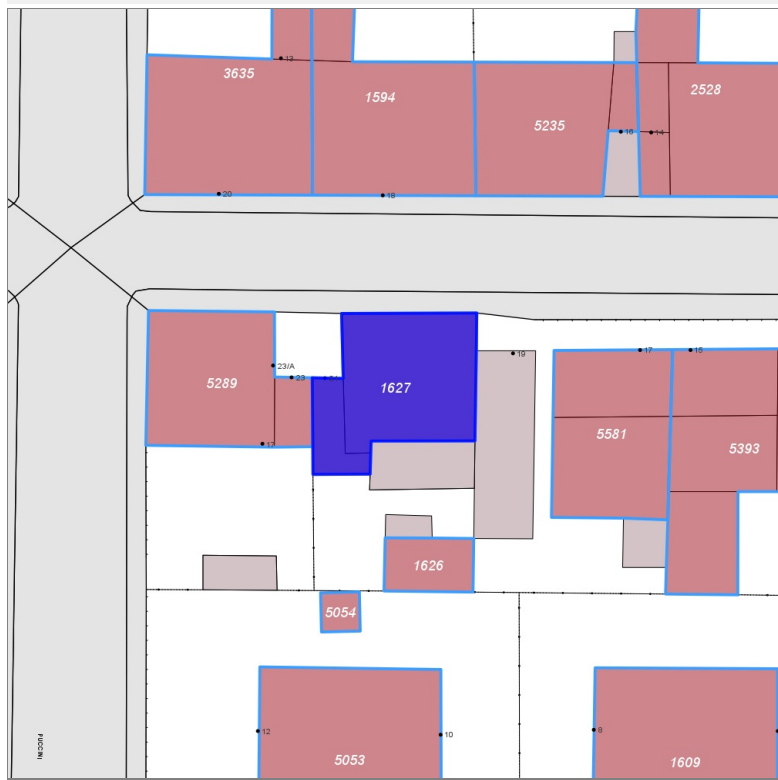
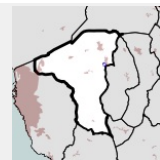


FOTO n° 3718 (edificio 5235)



Edifici associati alla Scheda:

ID 1627



Informazioni sulla Scheda

- **Data rilevazione** 23/12/2021
- **Ambito** urbano
- **Località** Collesalvetti
- **Tipologia insediativa** lineare lungo strada

Informazioni sull'Edificio 1627

Unità volumetriche dell'Edificio 1627

N°	Foglio	Particella	Superficie coperta CTR (m²)	N° piani	Piani interrati	Mansarda
7019	52	353	74.82			
7074	52	353	15.58			

Funzioni d'uso

- **Usò prevalente:** residenziale

Usi standard:

- **Usi presenti:** residenza

Tipologia edilizia

edificio a schiera

Rilievi fotografici

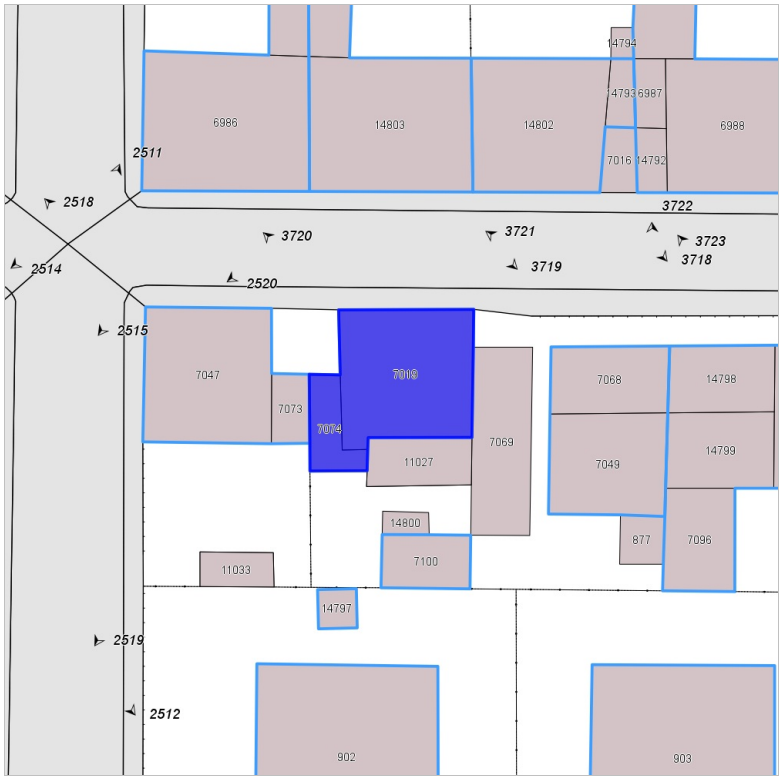
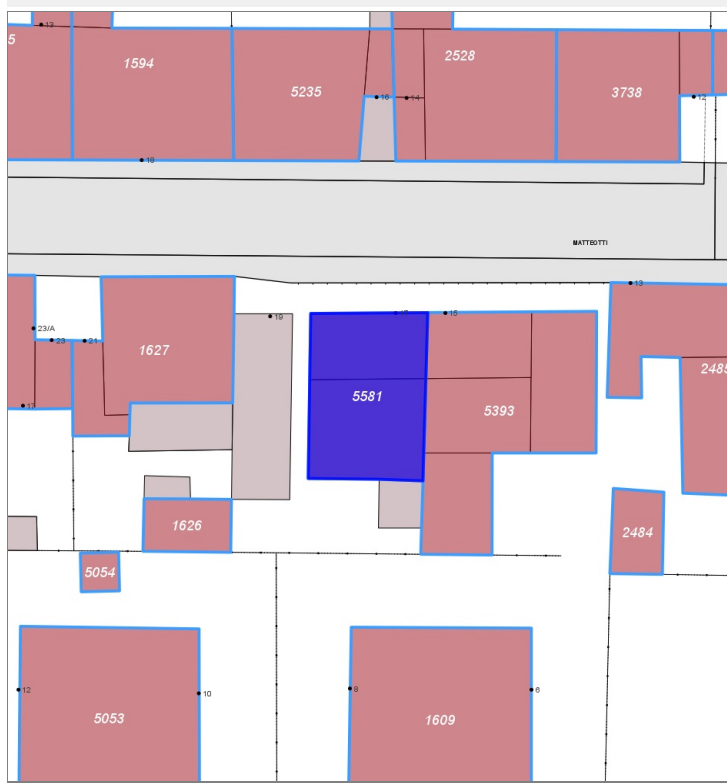
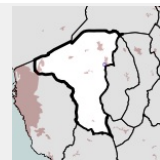


FOTO n° 3720 (edificio 1627)



Edifici associati alla Scheda:

ID 5581



Informazioni sulla Scheda

- **Data rilevazione** 23/12/2021
- **Ambito** urbano
- **Località** Collesalvetti
- **Tipologia insediativa** lineare lungo strada

Informazioni sull'Edificio 5581

Unità volumetriche dell'Edificio 5581

N°	Foglio	Particella	Superficie coperta CTR (m²)	N° piani	Piani interrati	Mansarda
7049	52	354	51.37			
7068	52	354	34.27			

Funzioni d'uso

- **Usò prevalente:** residenziale

Usi standard:

- **Usi presenti:** residenza

Tipologia edilizia

edificio a schiera

Rilievi fotografici

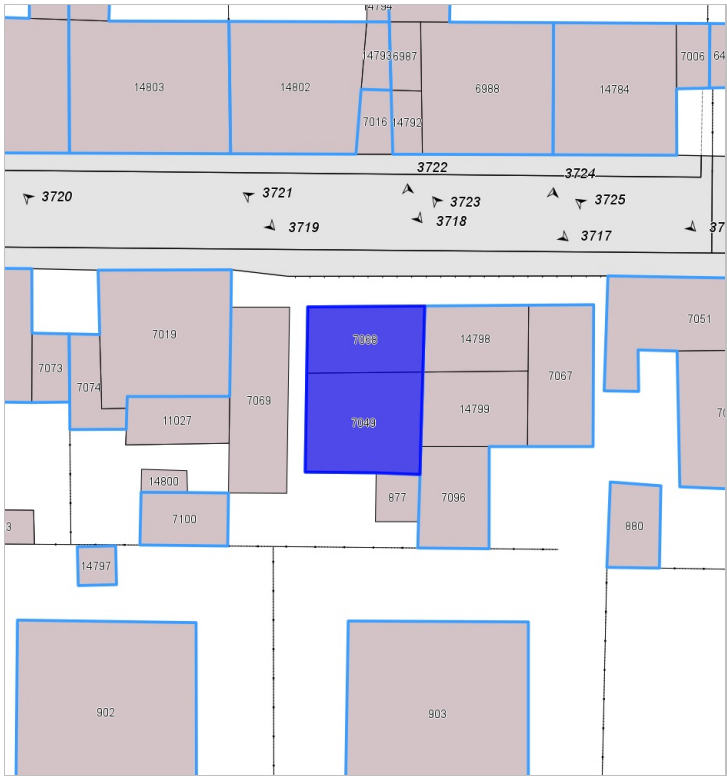


FOTO n° 3721 (edificio 5581)

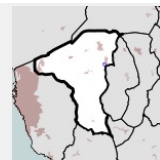


FOTO n° 3722 (edificio 5581)



Edifici associati alla Scheda:

ID 5393



Informazioni sulla Scheda

- **Data rilevazione** 23/12/2021
- **Ambito** urbano
- **Località** Collesalvetti
- **Tipologia insediativa** lineare lungo strada

Informazioni sull'Edificio 5393

Unità volumetriche dell'Edificio 5393

N°	Foglio	Particella	Superficie coperta CTR (m ²)	N° piani	Piani interrati	Mansarda
7067			41.01			
7096	52	488	31.53			
14798	52	488	30.56			
14799	52	488	35.25			

Funzioni d'uso

- **Usò prevalente:** residenziale
- **Usi standard:**
- **Usi presenti:** residenza

Tipologia edilizia
edificio a schiera

Rilievi fotografici



FOTO n° 3723 (edificio 5393)

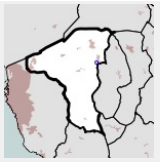


FOTO n° 3724 (edificio 5393)



Edifici associati alla Scheda:

ID 2484 | ID 2485



Informazioni sulla Scheda

- **Data rilevazione** 23/12/2021
- **Ambito** urbano
- **Località** Collesalvetti
- **Tipologia insediativa** edificio isolato su lotto

Informazioni sull'Edificio 2484

Unità volumetriche dell'Edificio 2484

N°	Foglio	Particella	Superficie coperta CTR (m²)	N° piani	Piani interrati	Mansarda
880	52	411	19.18			

Funzioni d'uso

- **Usò prevalente:**
- **Usi standard:** residenziale
- **Usi presenti:** residenza

Tipologia edilizia

annesso (generico)

Informazioni sull'Edificio 2485

Unità volumetriche dell'Edificio 2485

N°	Foglio	Particella	Superficie coperta CTR (m²)	N° piani	Piani interrati	Mansarda
7051	52	411	70.85			
7075	52	411	60.12			

Funzioni d'uso

- **Usò prevalente:** residenziale
- **Usi standard:** residenziale
- **Usi presenti:** residenza

Tipologia edilizia

edificio a schiera

Rilievi fotografici



FOTO n° 3725 (edificio 2485)

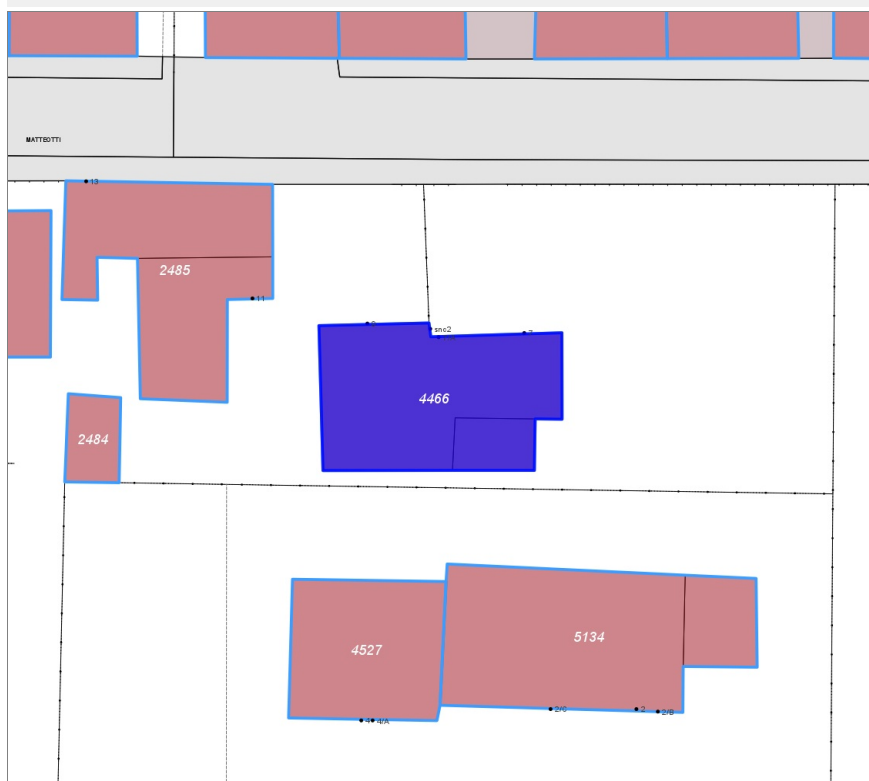
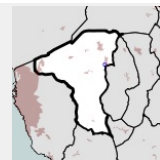


FOTO n° 3726 (edificio 2485)



Edifici associati alla Scheda:

ID 4466



Informazioni sulla Scheda

- **Data rilevazione** 23/12/2021
- **Ambito** urbano
- **Località** Collesalveti
- **Tipologia insediativa** edificio isolato su lotto

Informazioni sull'Edificio 4466

Unità volumetriche dell'Edificio 4466

N°	Foglio	Particella	Superficie coperta CTR (m²)	N° piani	Piani interrati	Mansarda
884	52	1042	17.48			
7087	52	1042	117.02			

Funzioni d'uso

- **Usi prevalente:** residenziale
- **Usi standard:** residenziale
- **Usi presenti:** residenza

Tipologia edilizia
edificio a schiera

Rilievi fotografici

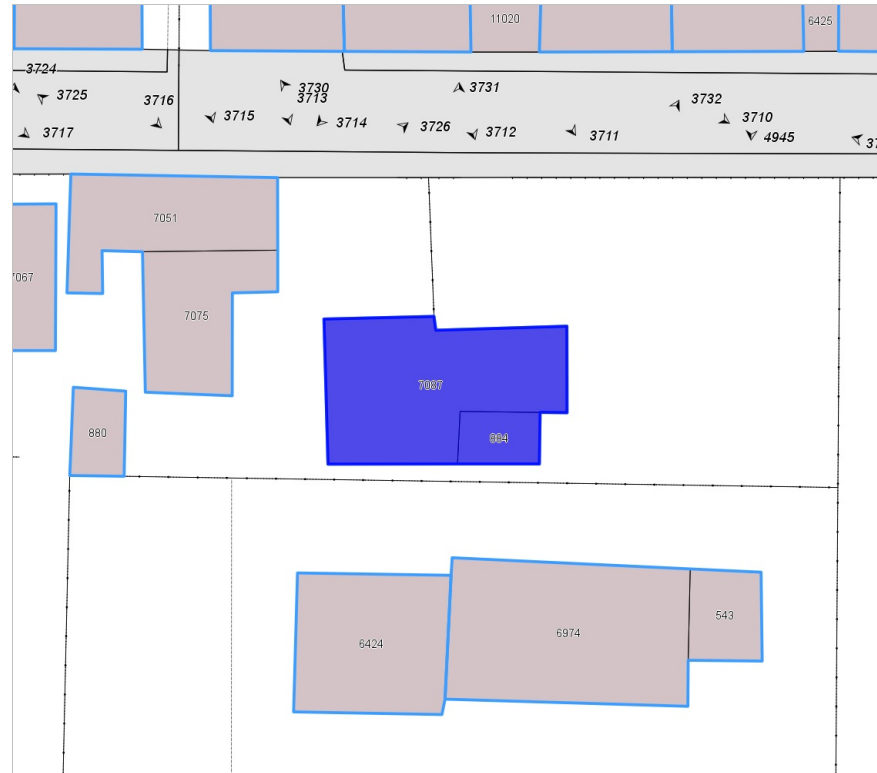


FOTO n° 3730 (edificio 4466)



FOTO n° 3731 (edificio 4466)

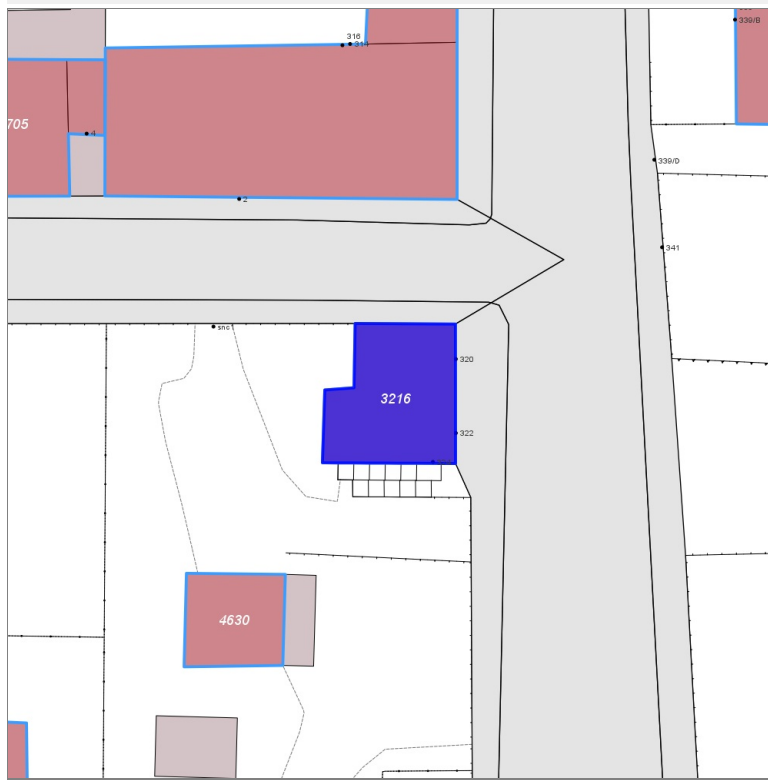
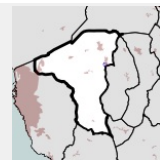


FOTO n° 3732 (edificio 4466)



Edifici associati alla Scheda:

ID 3216



Informazioni sulla Scheda

- **Data rilevazione** 23/12/2021
- **Ambito** urbano
- **Località** Collesalveti
- **Denominazione** Via Roma
- **Tipologia insediativa** edificio isolato su lotto

Informazioni sull'Edificio 3216

Unità volumetriche dell'Edificio 3216

N°	Foglio	Particella	Superficie coperta CTR (m²)	N° piani	Piani interrati	Mansarda
7052	52	356	66.21			

Funzioni d'uso

- **Usò prevalente:**
- **Usi standard:** servizio pubblico sanità sede di servizio socio assistenziale
- **Usi presenti:** uffici

Tipologia edilizia

casa isolata su lotto

Rilievi fotografici

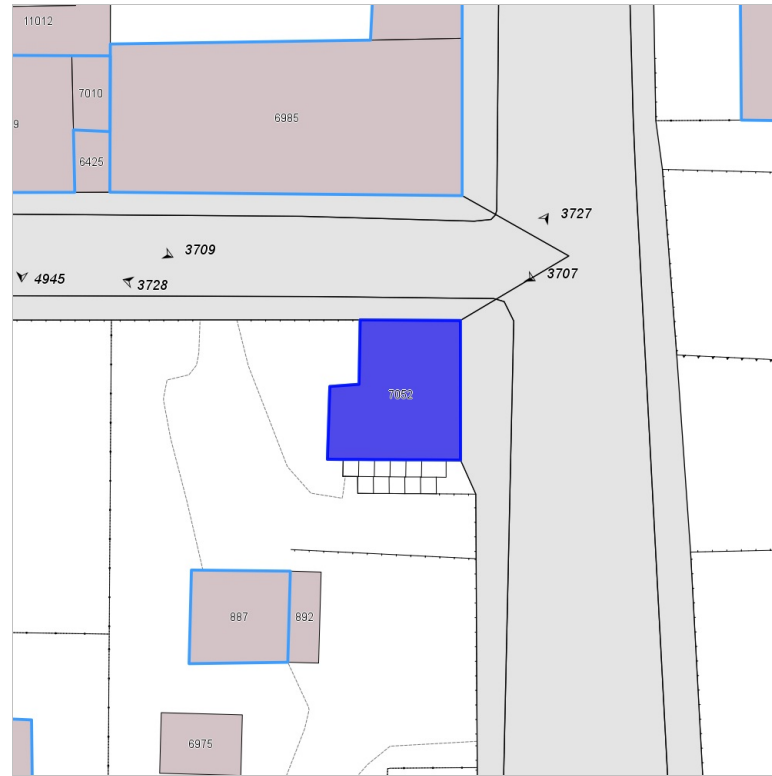


FOTO n° 3727 (edificio 3216)



FOTO n° 3728 (edificio 3216)

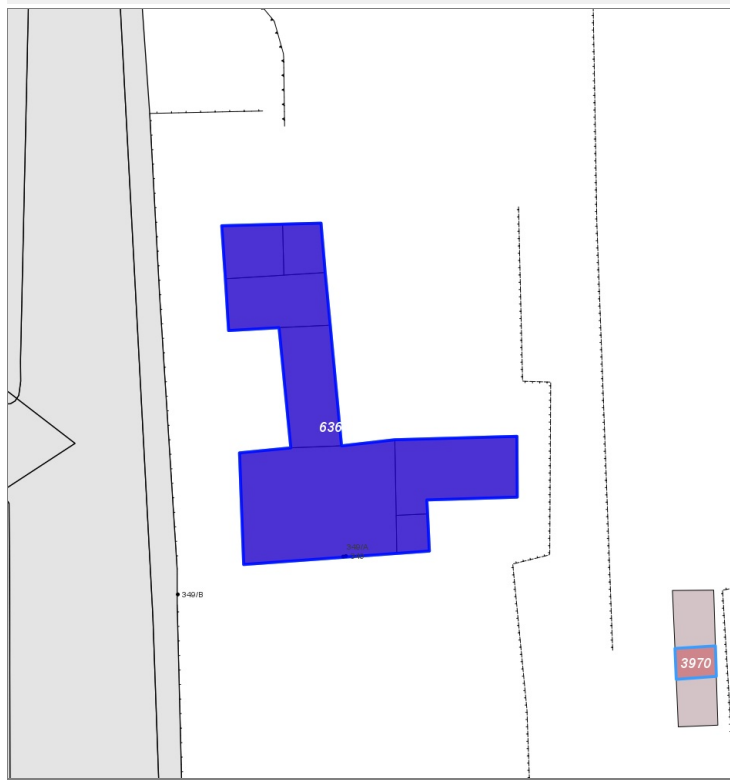
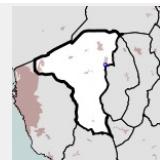


FOTO n° 3729 (edificio 3216)



Edifici associati alla Scheda:

ID 6360



Informazioni sulla Scheda

- **Data rilevazione** 23/12/2021
- **Ambito** urbano
- **Località** Collesalveti
- **Denominazione** Via Roma
- **Tipologia insediativa** villa o villa/fattoria

Informazioni sull'Edificio 6360

Unità volumetriche dell'Edificio 6360

N°	Foglio	Particella	Superficie coperta CTR (m ²)	N° piani	Piani interrati	Mansarda
557	52	1017	46.19			
566	52	1017	54.03			
915	52	1017	69.03			
916	52	1017	152.24			
7114	52	1017	10.56			
11035			27.26			
14707	52	1017	17.6			

Funzioni d'uso

- **Usi prevalente:** residenziale
- **Usi standard:**
- **Usi presenti:** residenza

Tipologia edilizia
villa

Rilievi fotografici

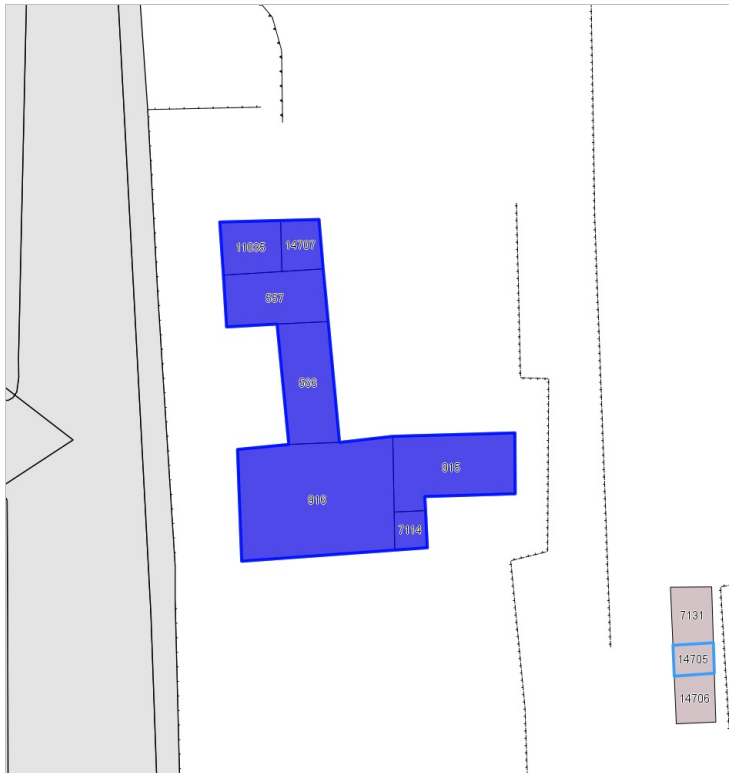
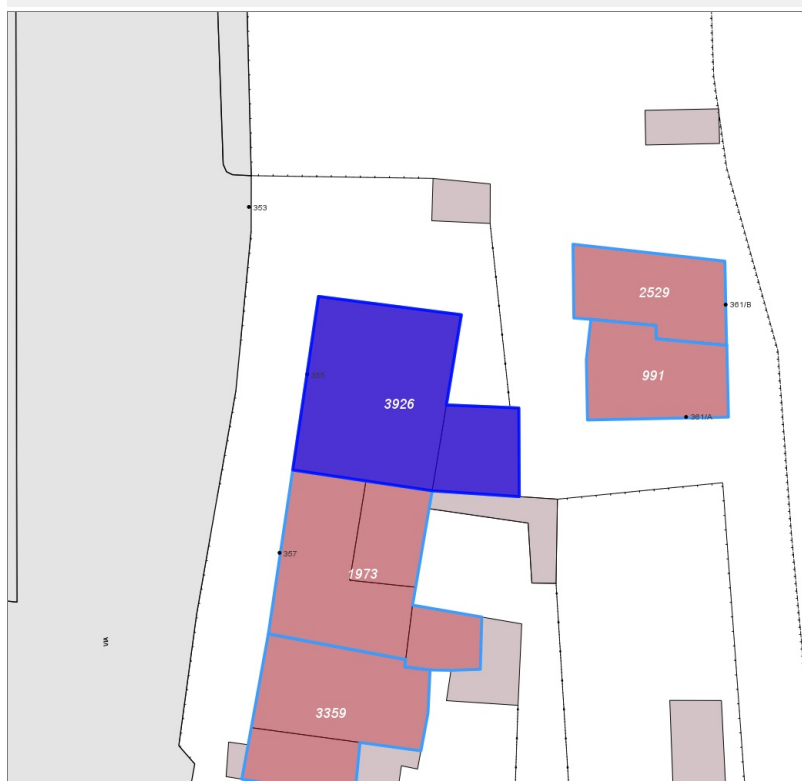
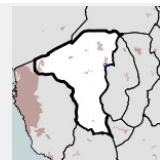


FOTO n° 3733 (edificio 6360)



Edifici associati alla Scheda:

ID 3926



Informazioni sulla Scheda

- **Data rilevazione** 23/12/2021
- **Ambito** urbano
- **Località** Collesalveti
- **Denominazione** Via Roma
- **Tipologia insediativa** lineare lungo strada

Informazioni sull'Edificio 3926

Unità volumetriche dell'Edificio 3926

N°	Foglio	Particella	Superficie coperta CTR (m²)	N° piani	Piani interrati	Mansarda
1425	52	575	124.63			
7258	52	575	34.55			

Funzioni d'uso

- **Usò prevalente:** residenziale
- **Usi standard:**
- **Usi presenti:** residenza

Tipologia edilizia
edificio a schiera

Rilievi fotografici

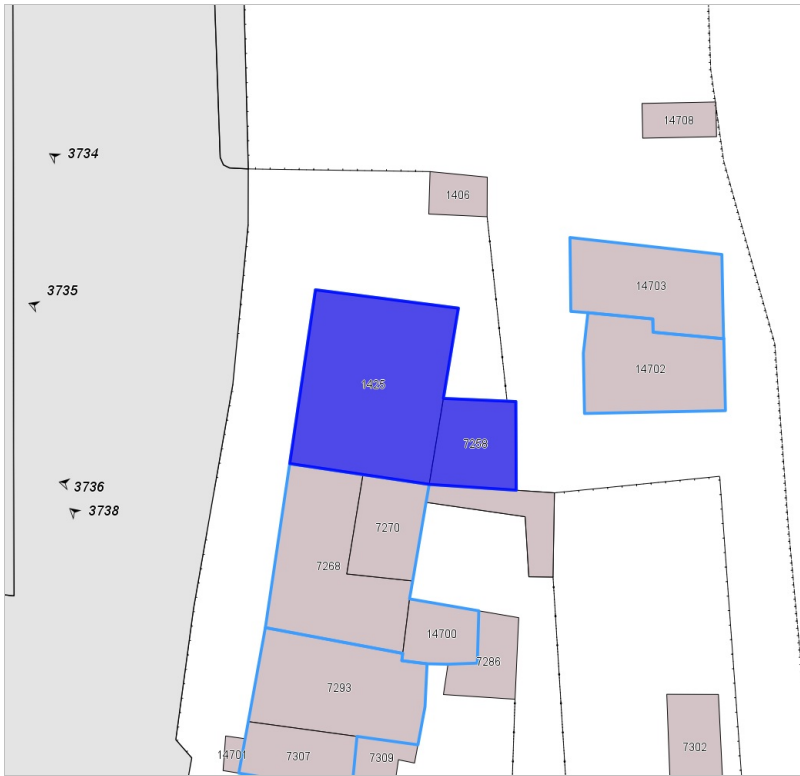


FOTO n° 3734 (edificio 3926)



FOTO n° 3735 (edificio 3926)

