

PIANO OPERATIVO COMUNALE COLLESALVETTI

PIANO OPERATIVO

COLLESALVETTI

Gruppo di lavoro

Sindaco

Adelio Antolini

Assessore all'urbanistica

Mila Giommetti

Progettista

Dirigente e Responsabile del Procedimento

Leonardo Zinna

Ufficio di piano

Federica Tani, Francesca Guerrazzi

Servizio edilizia privata e SUAP

Claudio Belcari (fino al 6/10/2023)

Sandro Lischi (dal 7/10/2023)

Garante dell'informazione e della partecipazione

Annamaria Sinno (fino al 17/04/2023)

Francesca Guerrazzi (dal 18/04/2023)

Co - progettista

Chiara Nostrato

Collaborazione al progetto urbanistico

Benedetta Biaggini

Collaboratori aspetti grafici e rilievi p.e.e.

Giulia D'Ercole, Giovanna Montoro, Marco Lischi

Aspetti geologici e sismici

Federica Tani

Aspetti idraulici

PR.I.MA. INGEGNERIA STP - Nicola Buchignani

Valutazione ambientale strategica e

Valutazione di incidenza ambientale

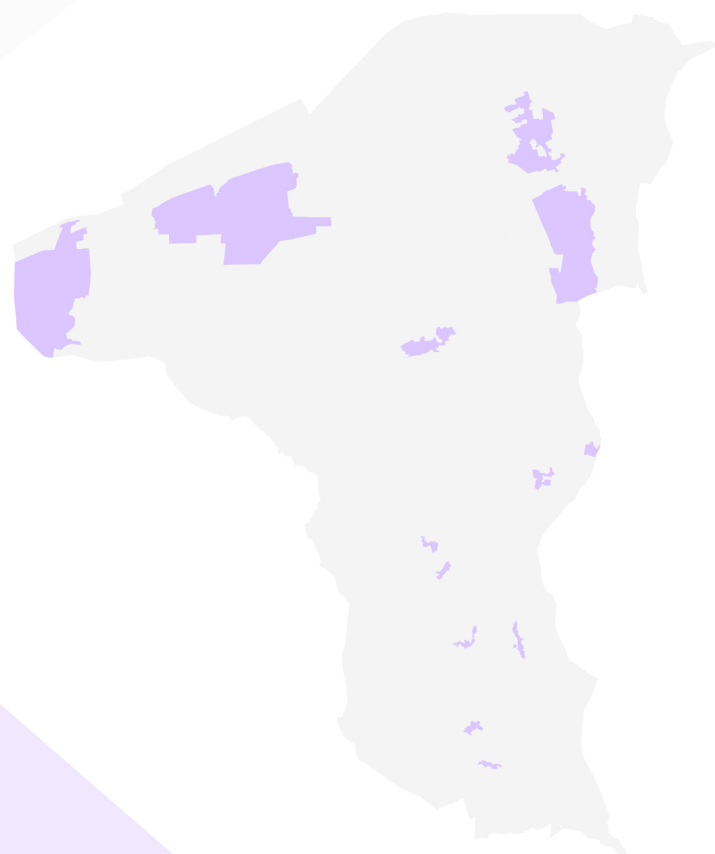
Andrea Giraldi

Aspetti cartografici e Database Geografico

LDP Progetti GIS srl

Aspetti partecipativi

SIMURG RICERCHE - Claudia Casini



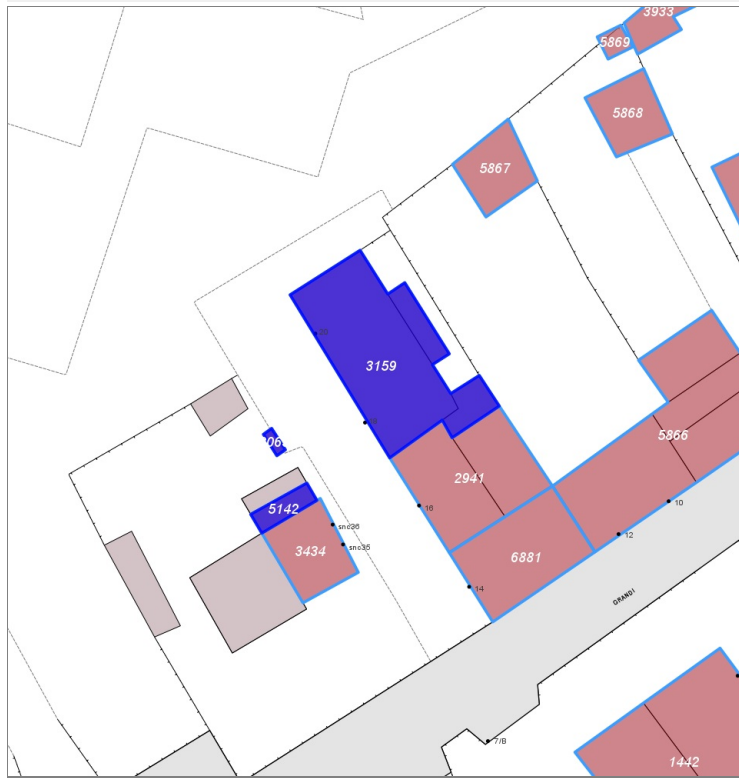
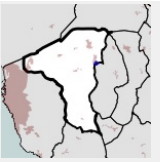
QC02 - Patrimonio edilizio soggetto a schedatura (rilievi 2021-2022)

dicembre 2023

(da scheda n.1.101 a n.1.200)

Edifici associati alla Scheda:

ID 3065 | ID 3159 | ID 5142



Informazioni sulla Scheda

- **Data rilevazione** 19/11/2021
- **Ambito** urbano
- **Località** Collesalvetti
- **Denominazione** Via Achille Grandi
- **Tipologia insediativa** lineare lungo strada

Informazioni sull'Edificio 3065

Unità volumetriche dell'Edificio 3065

N°	Foglio	Particella	Superficie coperta CTR (m ²)	N° piani	Piani interrati	Mansarda
12726	53	67	1.76			

Funzioni d'uso

- **Usò prevalente:**
- **Usi standard:** residenziale
- **Usi presenti:**

Tipologia edilizia

annesso (generico)

Informazioni sull'Edificio 3159

Unità volumetriche dell'Edificio 3159

N°	Foglio	Particella	Superficie coperta CTR (m ²)	N° piani	Piani interrati	Mansarda
1394	53	69	108.01			
1416	53	69	11.7			
11055	53	69	11.5			

Funzioni d'uso

- **Usò prevalente:** residenziale
- **Usi standard:**
- **Usi presenti:** residenza

Tipologia edilizia

edificio a schiera

Informazioni sull'Edificio 5142

Unità volumetriche dell'Edificio 5142

N°	Foglio	Particella	Superficie coperta CTR (m ²)	N° piani	Piani interrati	Mansarda
11057	53	251	9.14			

- Funzioni d'uso**
- **Usò prevalente:**
 - **Usi standard:** residenziale
 - **Usi presenti:** altro

Tipologia edilizia
annesso (generico)

Rilievi fotografici

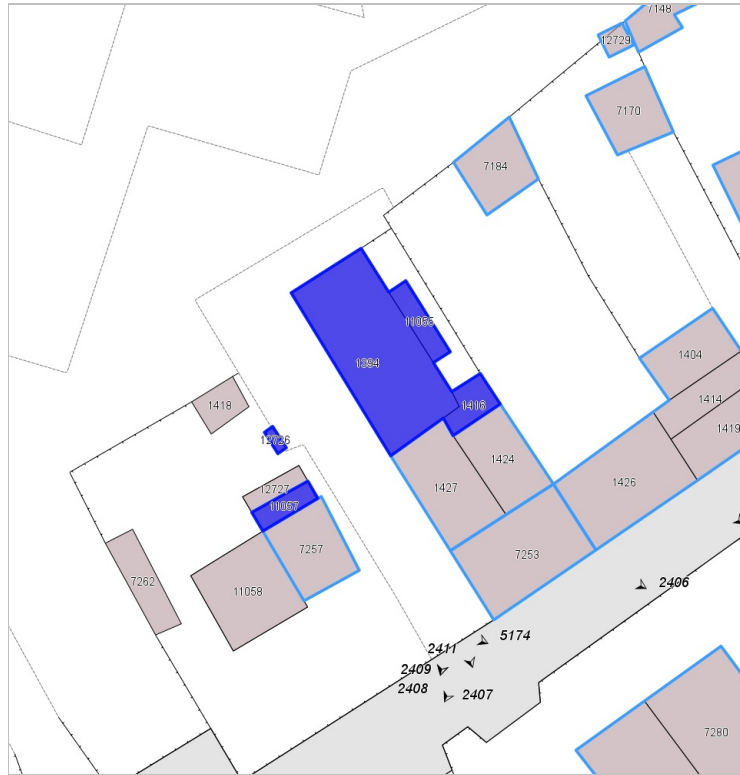


FOTO n° 2412 (pertinenza)

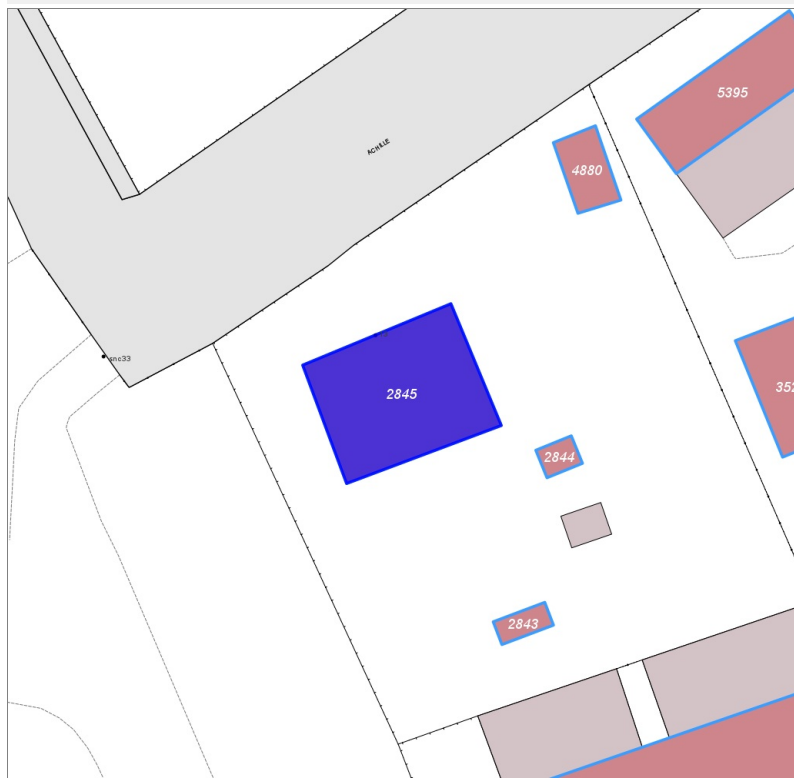
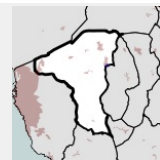


FOTO n° 2411 (edificio 3159)



Edifici associati alla Scheda:

ID 2845



Informazioni sulla Scheda

- **Data rilevazione** 19/11/2021
- **Ambito** urbano
- **Località** Collesalvetti
- **Denominazione** Via G. Garibaldi
- **Tipologia insediativa** edificio isolato su lotto

Informazioni sull'Edificio 2845

Unità volumetriche dell'Edificio 2845

N°	Foglio	Particella	Superficie coperta CTR (m²)	N° piani	Piani interrati	Mansarda
7354	53	594	96.81			

Funzioni d'uso

- **Usò prevalente:** residenziale
- **Usi standard:** residenziale
- **Usi presenti:** residenza

Tipologia edilizia

casa isolata su lotto

Rilievi fotografici



FOTO n° 2414 (edificio 2845)



FOTO n° 2413 (edificio 2845)

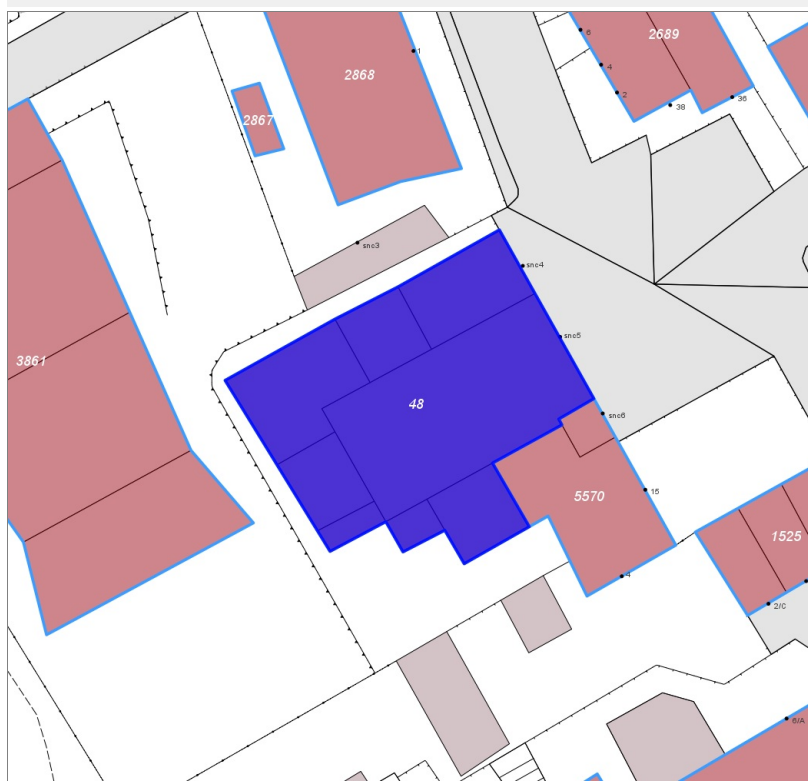
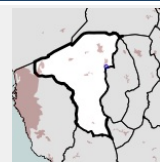


FOTO n° 2415 (edificio 2845)



Edifici associati alla Scheda:

ID 48



Informazioni sulla Scheda

- Data rilevazione 19/11/2021
- Ambito urbano
- Località Collesalveti
- Tipologia insediativa lineare lungo strada

Informazioni sull'Edificio 48

Unità volumetriche dell'Edificio 48

N°	Foglio	Particella	Superficie coperta CTR (m²)	N° piani	Piani interrati	Mansarda
881	52	B	14.04			
882	52	B	12.84			
7026	52	B	71.32			
7036	52	B	42.77			
7040	52	B	262.42			
7043	52	B	91.09			
7084	52	B	43.55			
7094	52	B	47.07			

Funzioni d'uso

- **Usò prevalente:** standard - culto
- **Usi standard:**
- **Usi presenti:** servizi

Tipologia edilizia

edificio specialistico - religioso

Rilievi fotografici

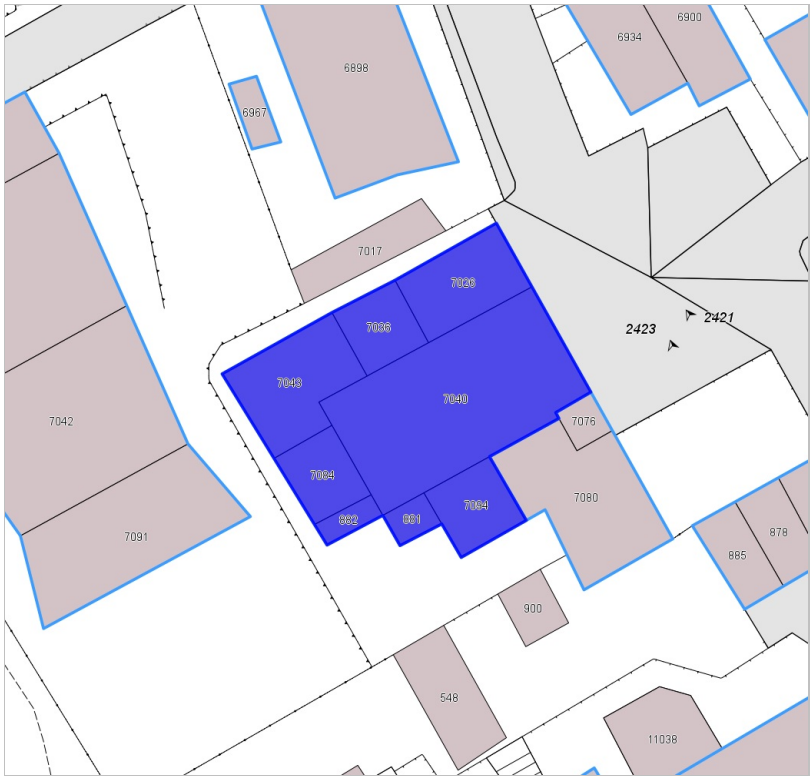


FOTO n° 2416 (edificio 48)

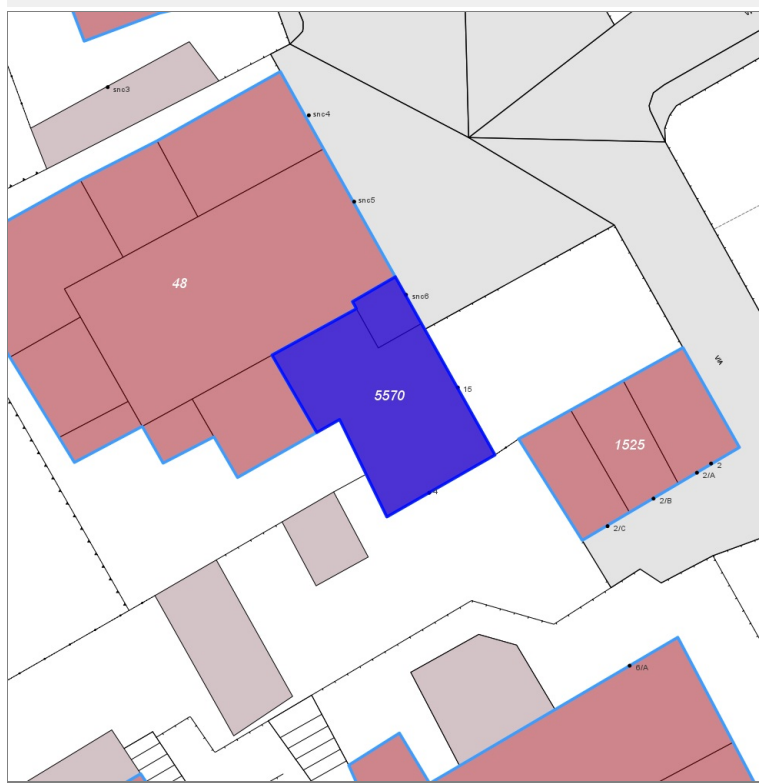
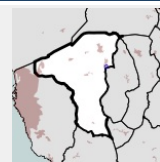


FOTO n° 2417 (edificio 48)



Edifici associati alla Scheda:

ID 5570



Informazioni sulla Scheda

- **Data rilevazione** 19/11/2021
- **Ambito** urbano
- **Località** Collesalvetti
- **Tipologia insediativa** lineare lungo strada

Informazioni sull'Edificio 5570

Unità volumetriche dell'Edificio 5570

N°	Foglio	Particella	Superficie coperta CTR (m²)	N° piani	Piani interrati	Mansarda
7076	52	404	15.15			
7080	52	404	136			

Funzioni d'uso

- **Usi prevalente:**
- **Usi standard:** luogo di culto
- **Usi presenti:**

Tipologia edilizia
palazzo storico

Rilievi fotografici

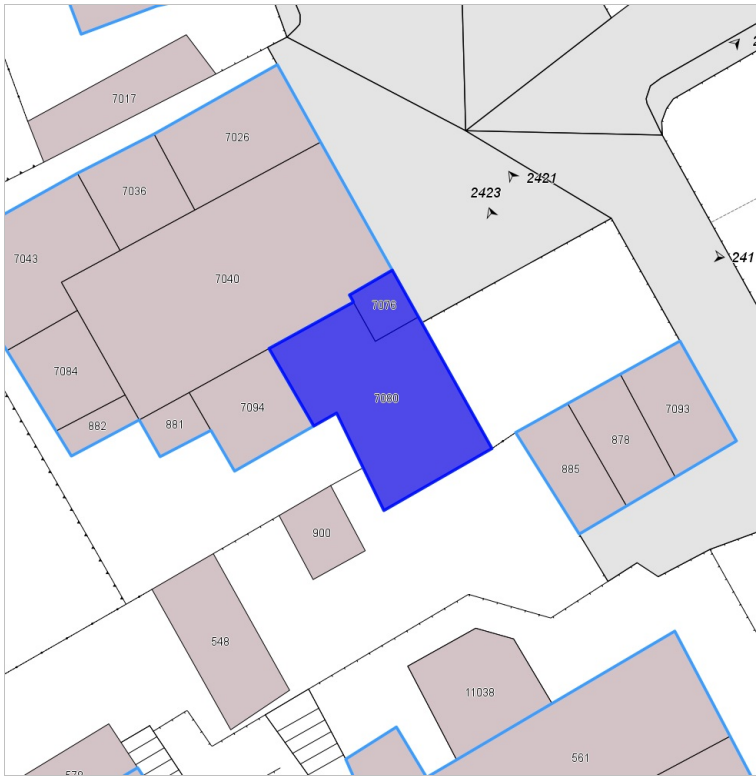


FOTO n° 2418 (edificio 5570)

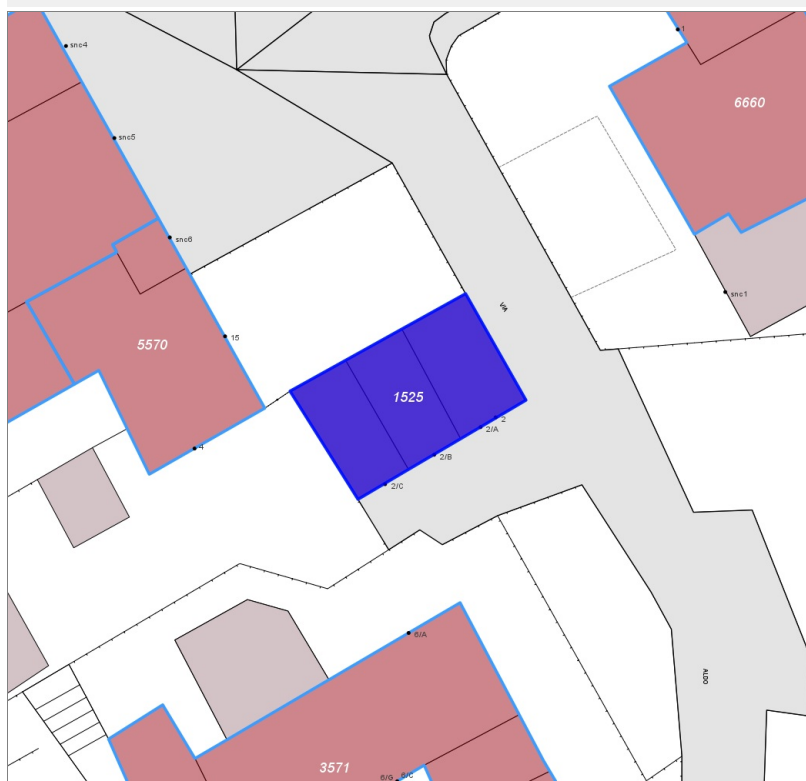
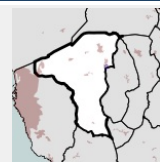


FOTO n° 2419 (edificio 5570)



Edifici associati alla Scheda:

ID 1525



Informazioni sulla Scheda

- **Data rilevazione** 19/11/2021
- **Ambito urbano**
- **Località** Collesalveti
- **Tipologia insediativa** lineare lungo strada

Informazioni sull'Edificio 1525

Unità volumetriche dell'Edificio 1525

N°	Foglio	Particella	Superficie coperta CTR (m²)	N° piani	Piani interrati	Mansarda
878	52	405	39.37			
885	52	405	39.01			
7093	52	405	46.2			

Funzioni d'uso

- **Usò prevalente:** residenziale
- **Usi standard:** residenziale
- **Usi presenti:** residenza

Tipologia edilizia

edificio a schiera

Rilievi fotografici

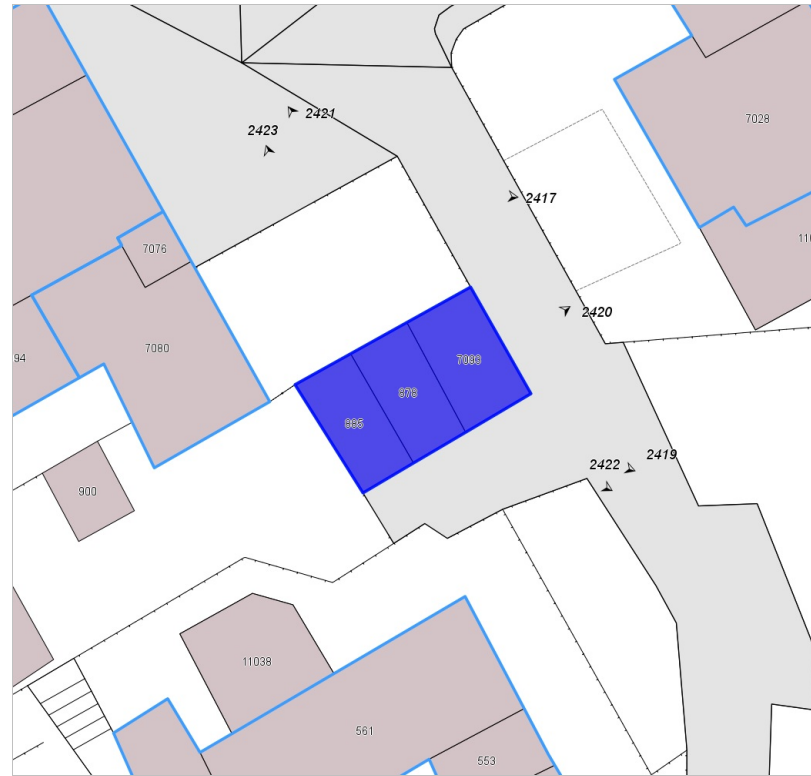


FOTO n° 2420 (edificio 1525)



FOTO n° 2421 (edificio 1525)



FOTO n° 2422 (edificio 1525)

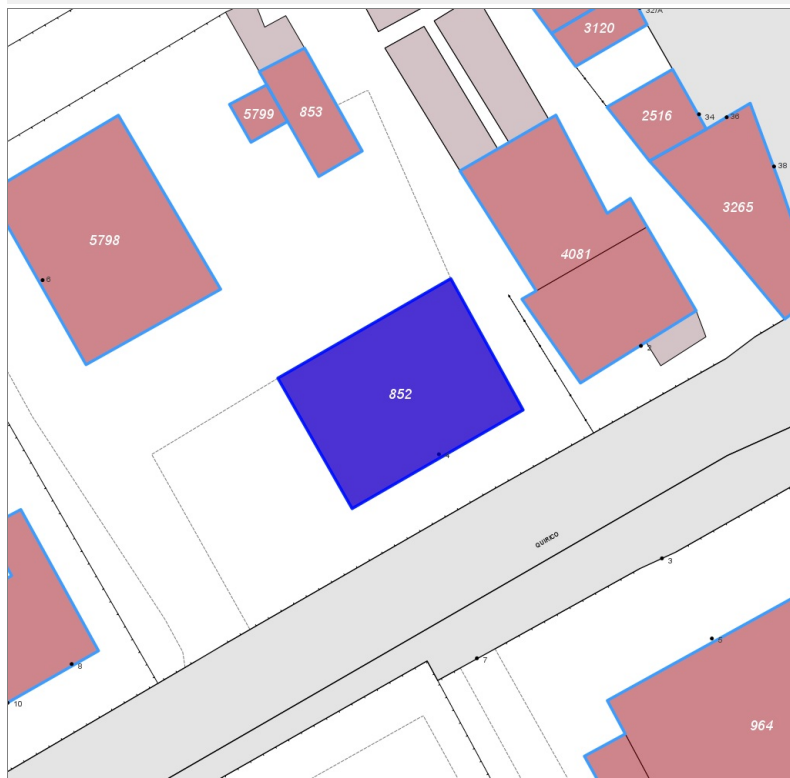
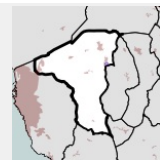


FOTO n° 2423 (edificio 1525)



Edifici associati alla Scheda:

ID 852



Informazioni sulla Scheda

- **Data rilevazione** 19/11/2021
- **Ambito** urbano
- **Località** Collesalvetti
- **Tipologia insediativa** lineare lungo strada

Informazioni sull'Edificio 852

Unità volumetriche dell'Edificio 852

N°	Foglio	Particella	Superficie coperta CTR (m²)	N° piani	Piani interrati	Mansarda
1363	52	610	163.71			

Funzioni d'uso

- **Usò prevalente:** residenziale
- **Usi standard:** residenziale
- **Usi presenti:** residenza

Tipologia edilizia

casa isolata su lotto

Rilievi fotografici

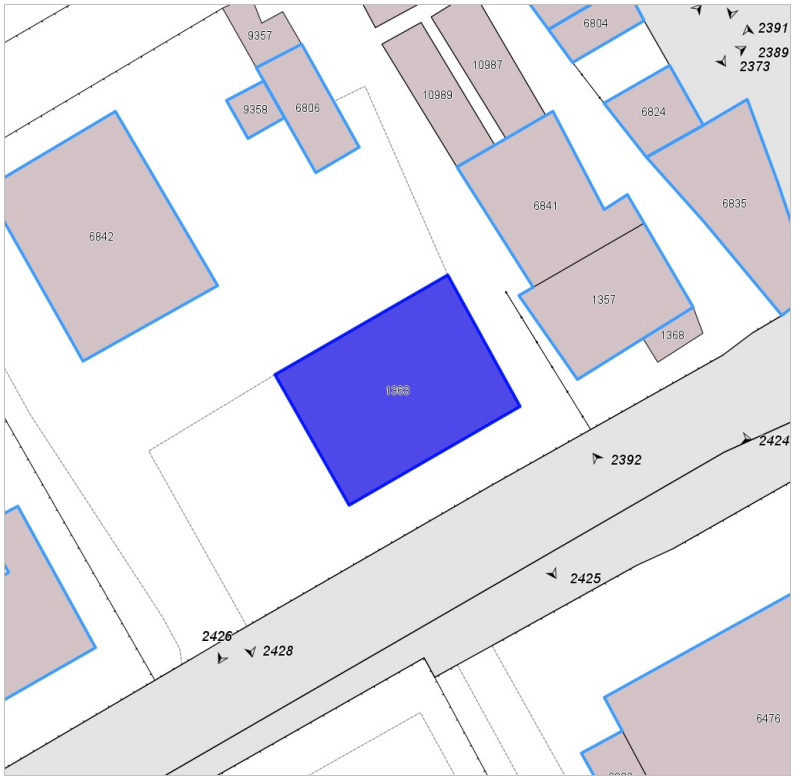


FOTO n° 2424 (edificio 852)



FOTO n° 2425 (edificio 852)

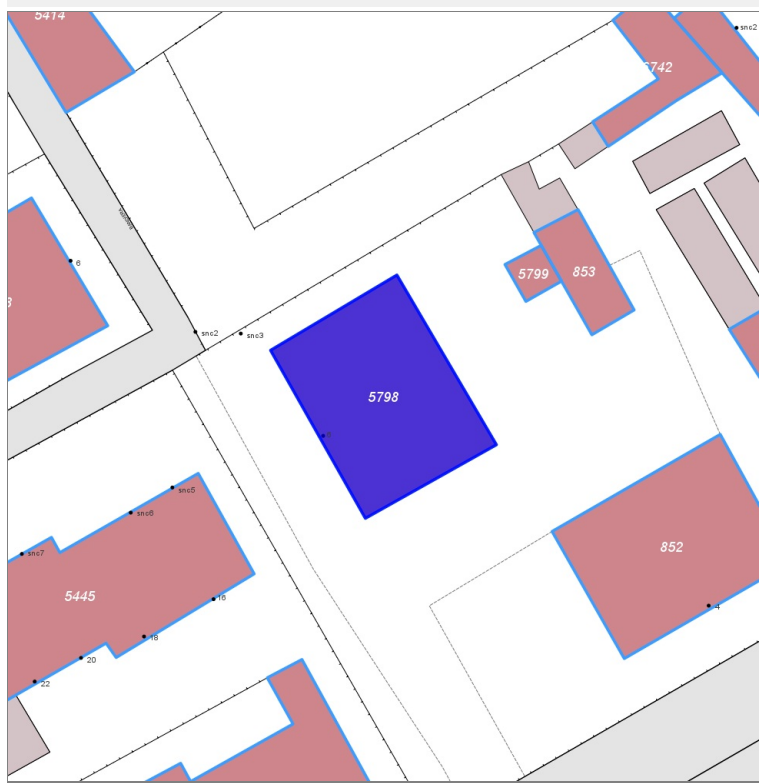
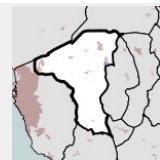


FOTO n° 2426 (edificio 852)



Edifici associati alla Scheda:

ID 5798



Informazioni sulla Scheda

- **Data rilevazione** 19/11/2021
- **Ambito** urbano
- **Località** Collesalvetti
- **Tipologia insediativa** edificio isolato su lotto

Informazioni sull'Edificio 5798

Unità volumetriche dell'Edificio 5798

N°	Foglio	Particella	Superficie coperta CTR (m²)	N° piani	Piani interrati	Mansarda
6842	52	609	167.9			

Funzioni d'uso

- **Usò prevalente:** residenziale
- **Usi standard:** residenziale
- **Usi presenti:** residenza

Tipologia edilizia

casa isolata su lotto

Rilievi fotografici

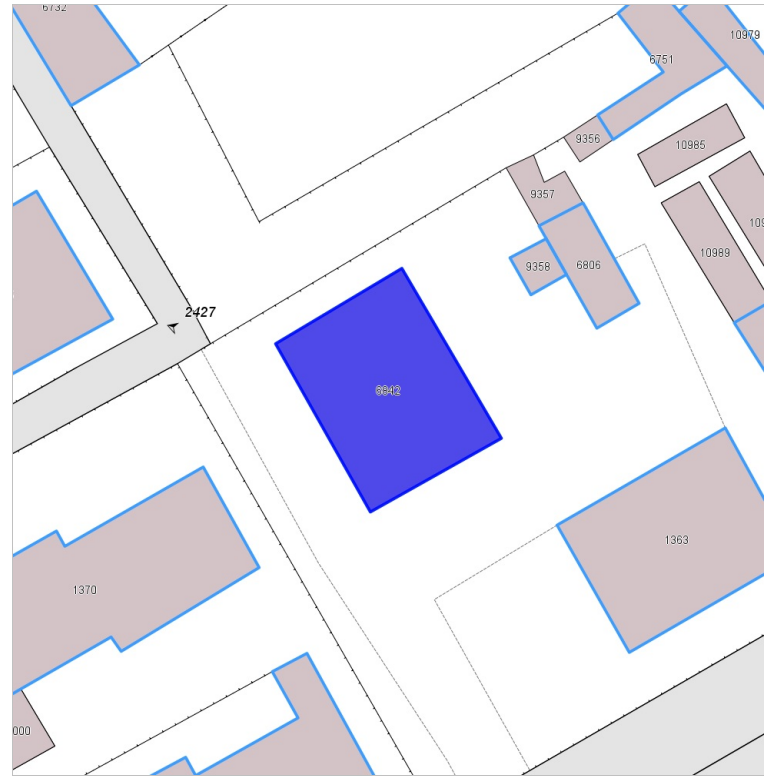


FOTO n° 2427 (edificio 5798)

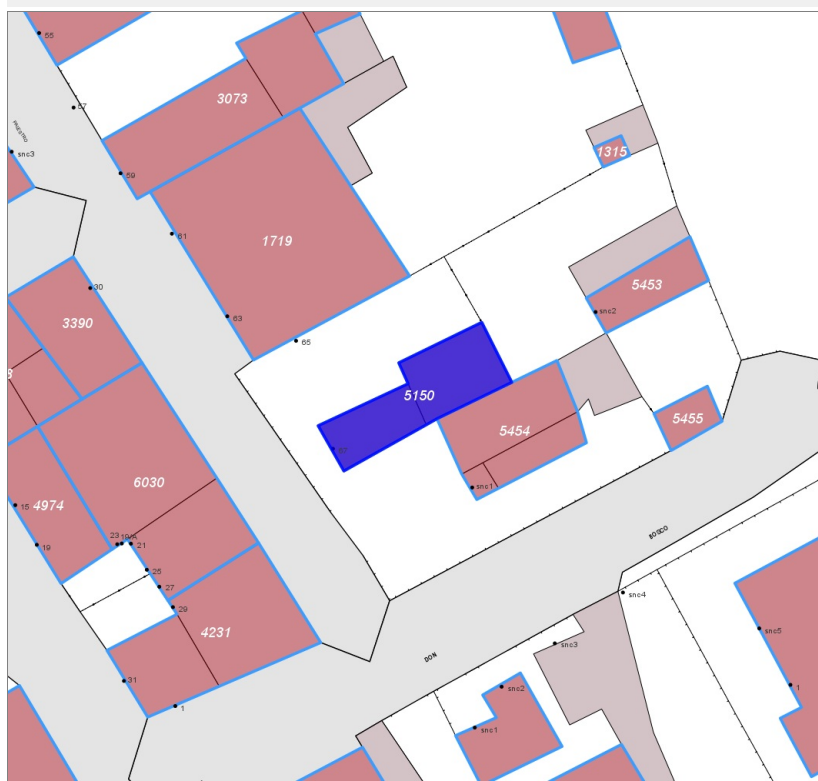
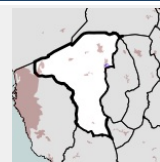


FOTO n° 2428 (edificio 5798)



Edifici associati alla Scheda:

ID 5150



Informazioni sulla Scheda

- Data rilevazione 19/11/2021
- Ambito urbano
- Località Collesalvetti
- Tipologia insediativa lineare lungo strada

Informazioni sull'Edificio 5150

Unità volumetriche dell'Edificio 5150

N°	Foglio	Particella	Superficie coperta CTR (m²)	N° piani	Piani interrati	Mansarda
6628	52	314	26.21			
6653	52	314	19.5			

Funzioni d'uso

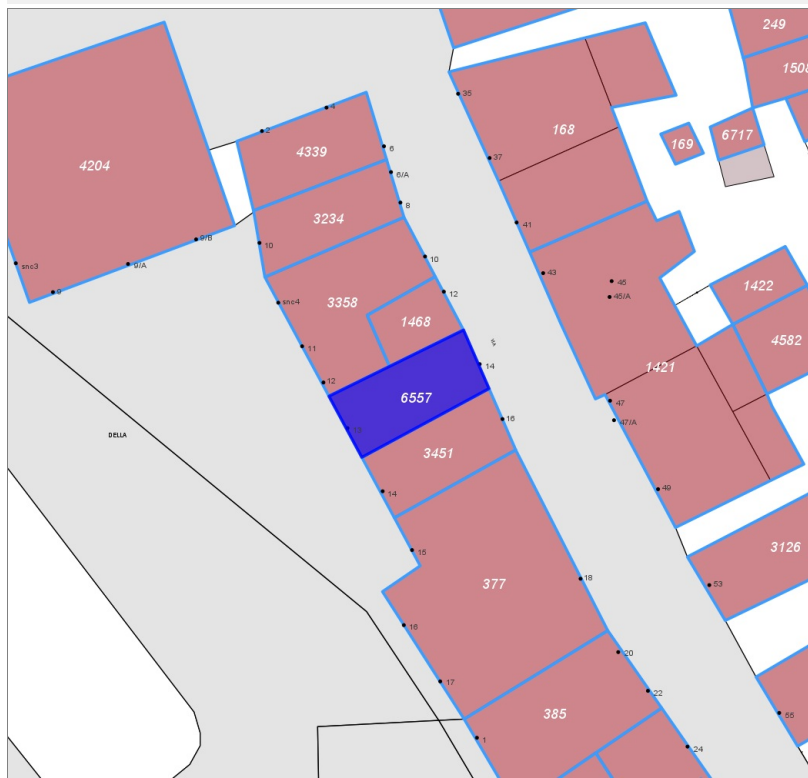
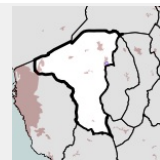
- Uso prevalente:
- Usi standard: residenziale
- Usi presenti:

Tipologia edilizia
annesso (generico)

Rilievi fotografici

Edifici associati alla Scheda:

ID 6557



Informazioni sulla Scheda

- **Data rilevazione** 19/11/2021
- **Ambito** urbano
- **Località** Collesalvetti
- **Tipologia insediativa** lineare lungo strada

Informazioni sull'Edificio 6557

Unità volumetriche dell'Edificio 6557

N°	Foglio	Particella	Superficie coperta CTR (m²)	N° piani	Piani interrati	Mansarda
9365	52	274	38.14			

Funzioni d'uso

- **Usò prevalente:** residenziale
- **Usi standard:**
- **Usi presenti:** residenza

Tipologia edilizia

edificio a schiera

Rilievi fotografici

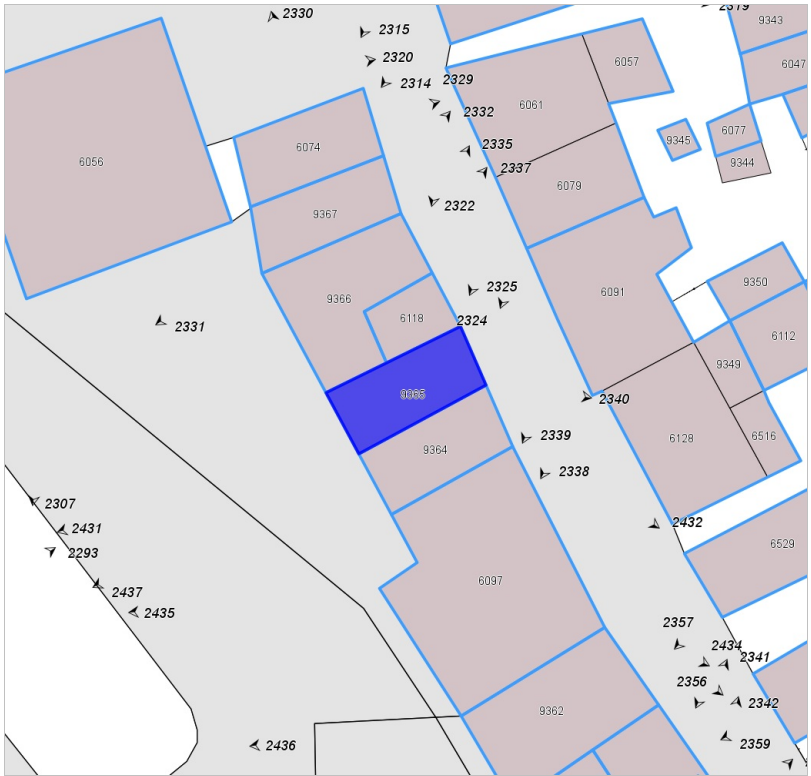


FOTO n° 2340 (edificio 6557)

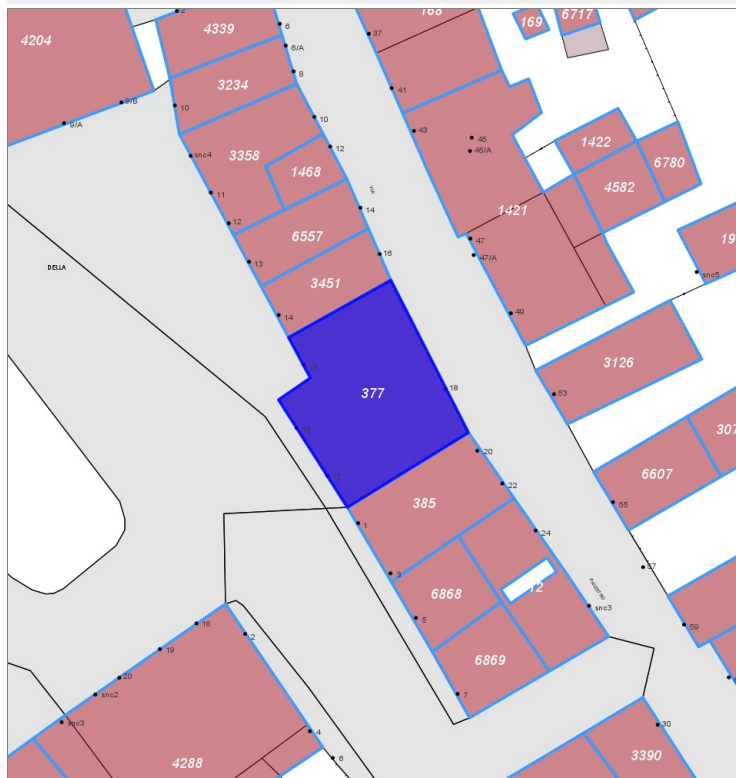
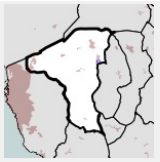


FOTO n° 2431 (edificio 6557)



Edifici associati alla Scheda:

ID 377



Informazioni sulla Scheda

- **Data rilevazione** 19/11/2021
- **Ambito** urbano
- **Località** Collesalvetti
- **Tipologia insediativa** lineare lungo strada

Informazioni sull'Edificio 377

Unità volumetriche dell'Edificio 377

N°	Foglio	Particella	Superficie coperta CTR (m²)	N° piani	Piani interrati	Mansarda
6097	52	276	132.75			

Funzioni d'uso

- **Usò prevalente:** residenziale
- **Usi standard:**
- **Usi presenti:** residenza commercio

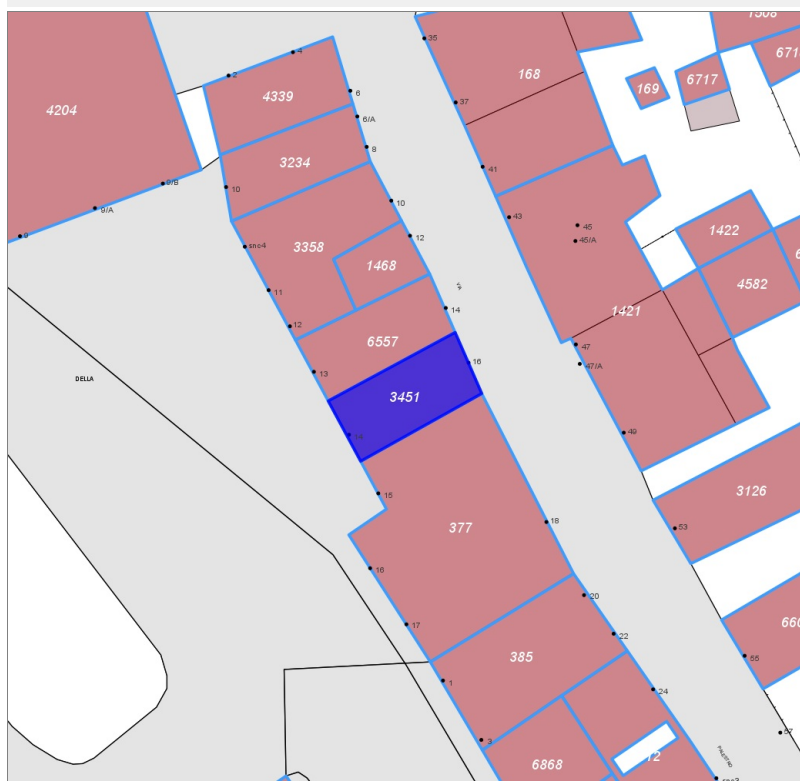
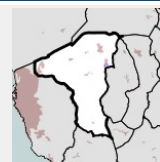
Tipologia edilizia

edificio a schiera

Rilievi fotografici

Edifici associati alla Scheda:

ID 3451



Informazioni sulla Scheda

- **Data rilevazione** 19/11/2021
- **Ambito** urbano
- **Località** Collesalvetti
- **Tipologia insediativa** lineare lungo strada

Informazioni sull'Edificio 3451

Unità volumetriche dell'Edificio 3451

N°	Foglio	Particella	Superficie coperta CTR (m²)	N° piani	Piani interrati	Mansarda
9364	52	275	37.29			

Funzioni d'uso

- **Usò prevalente:** residenziale
- **Usi standard:**
- **Usi presenti:** residenza

Tipologia edilizia
edificio a schiera

Rilievi fotografici

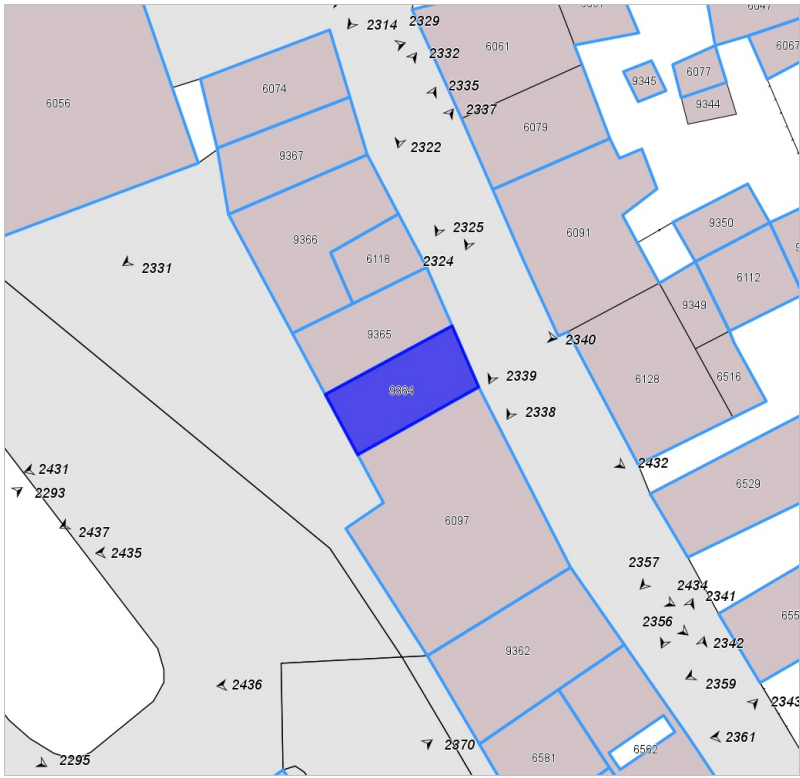


FOTO n° 2432 (edificio 3451)

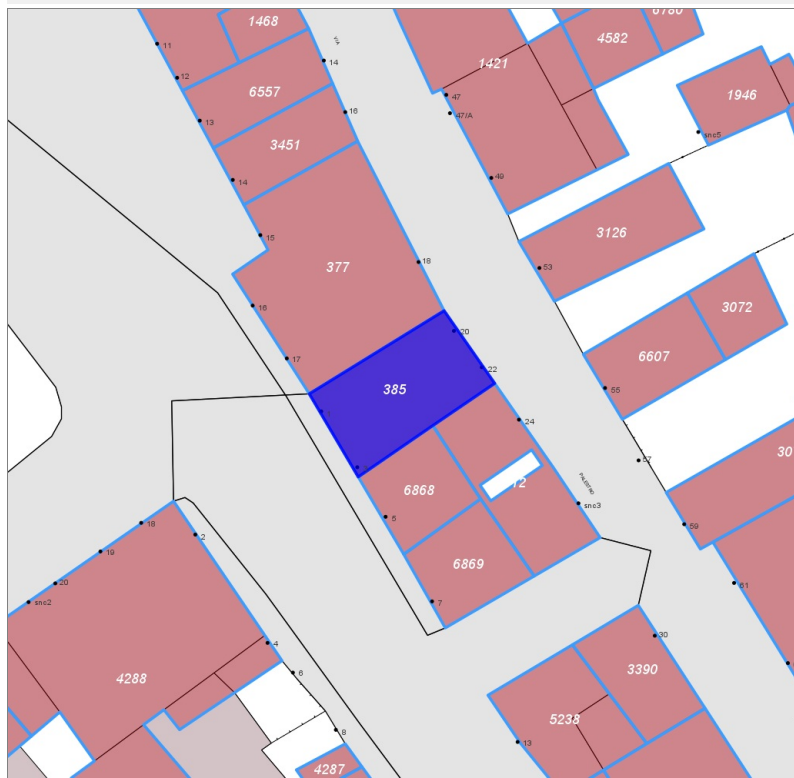
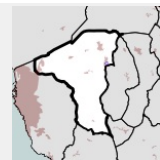


FOTO n° 2437 (edificio 3451)



Edifici associati alla Scheda:

ID 385



Informazioni sulla Scheda

- **Data rilevazione** 19/11/2021
- **Ambito** urbano
- **Località** Collesalvetti
- **Tipologia insediativa** lineare lungo strada

Informazioni sull'Edificio 385

Unità volumetriche dell'Edificio 385

N°	Foglio	Particella	Superficie coperta CTR (m²)	N° piani	Piani interrati	Mansarda
9362	52	278	65.9			

Funzioni d'uso

- **Usò prevalente:** residenziale
- **Usi standard:**
- **Usi presenti:** residenza commercio

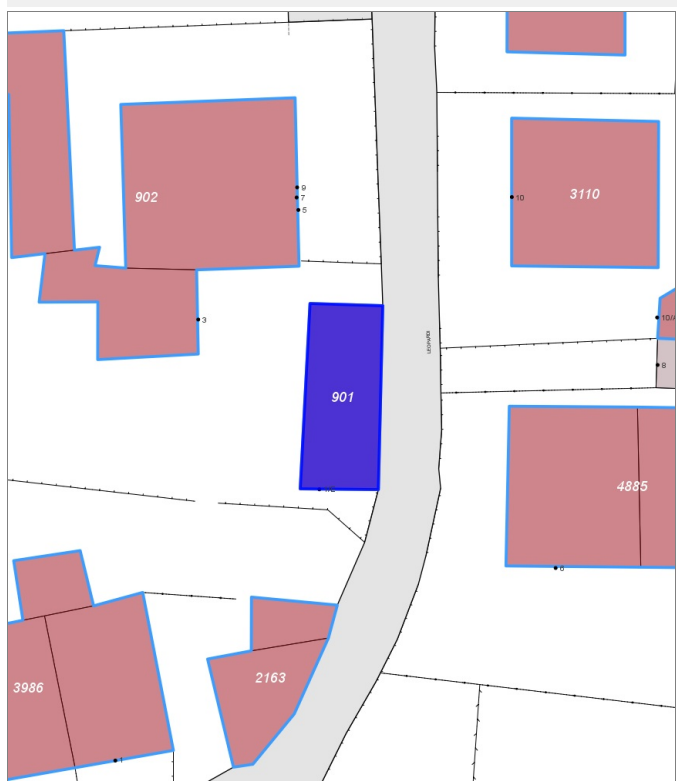
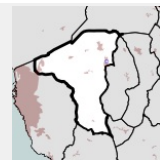
Tipologia edilizia

edificio a schiera

Rilievi fotografici

Edifici associati alla Scheda:

ID 901



Informazioni sulla Scheda

- **Data rilevazione** 19/11/2021
- **Ambito** urbano
- **Località** Collesalveti
- **Denominazione** Via Roma
- **Tipologia insediativa** edificio isolato su lotto

Informazioni sull'Edificio 901

Unità volumetriche dell'Edificio 901

N°	Foglio	Particella	Superficie coperta CTR (m ²)	N° piani	Piani interrati	Mansarda
5549	52	979	65.49			

Funzioni d'uso

- **Usò prevalente:**
- **Usi standard:** residenziale
- **Usi presenti:** residenza

Tipologia edilizia

casa isolata su lotto

Rilievi fotografici

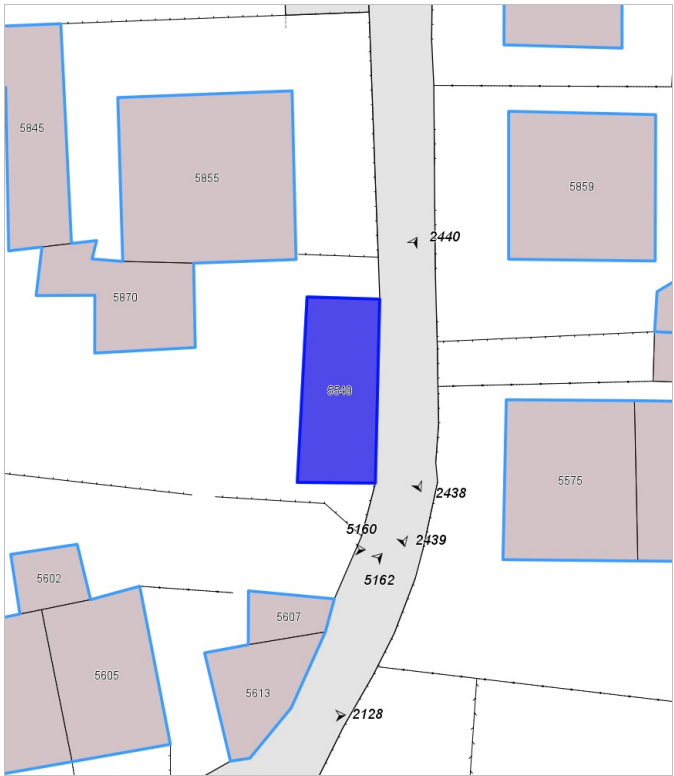


FOTO n° 2438 (edificio 901)



FOTO n° 2439 (edificio 901)

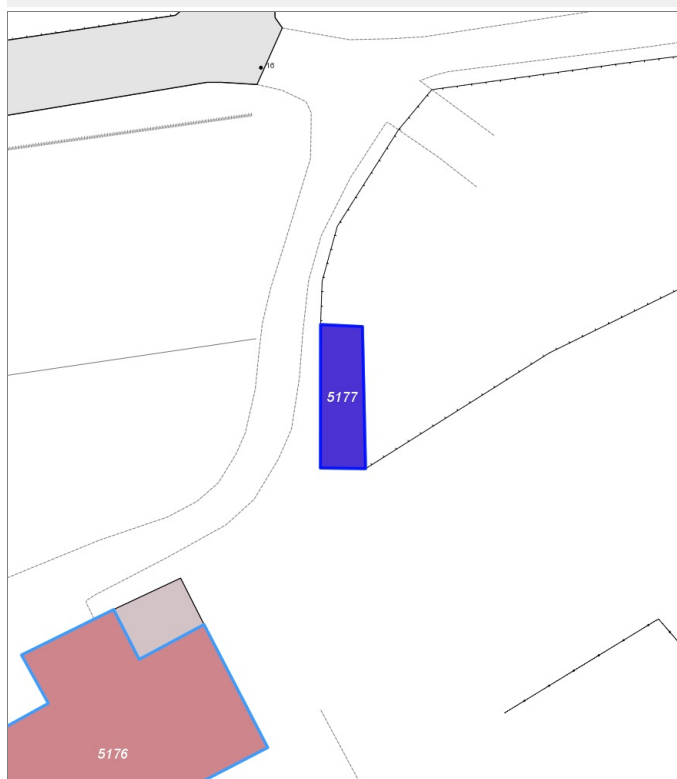
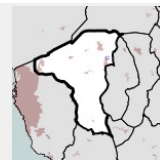


FOTO n° 2440 (edificio 901)



Edifici associati alla Scheda:

ID 5177



Informazioni sulla Scheda

- **Data rilevazione** 19/11/2021
- **Ambito** urbano
- **Località** Collesalvetti
- **Tipologia insediativa** edificio isolato su lotto

Informazioni sull'Edificio 5177

Unità volumetriche dell'Edificio 5177

N°	Foglio	Particella	Superficie coperta CTR (m²)	N° piani	Piani interrati	Mansarda
4305	51	222	25.46			

Funzioni d'uso

- **Usò prevalente:** residenziale
- **Usi standard:**
- **Usi presenti:** residenza

Tipologia edilizia

casa isolata su lotto

Rilievi fotografici

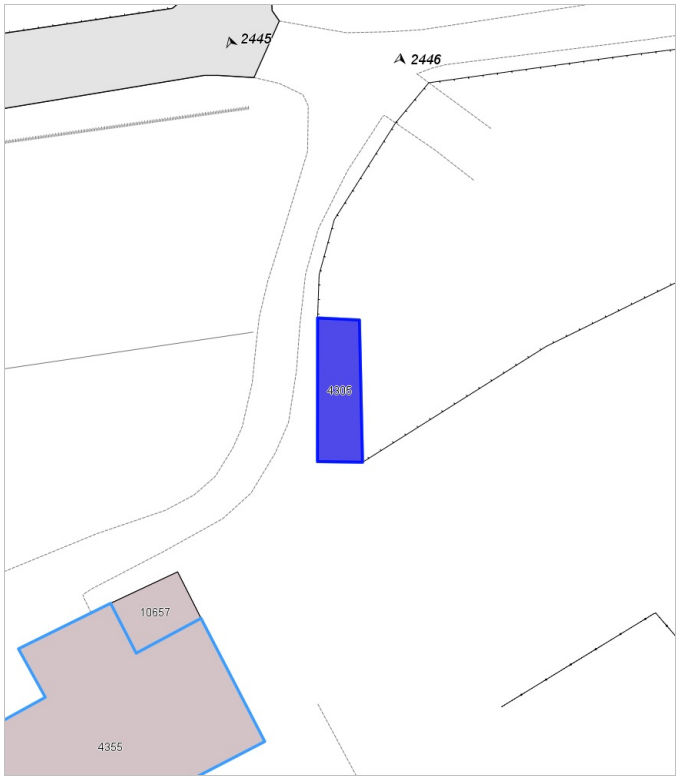


FOTO n° 2445 (edificio 5177)

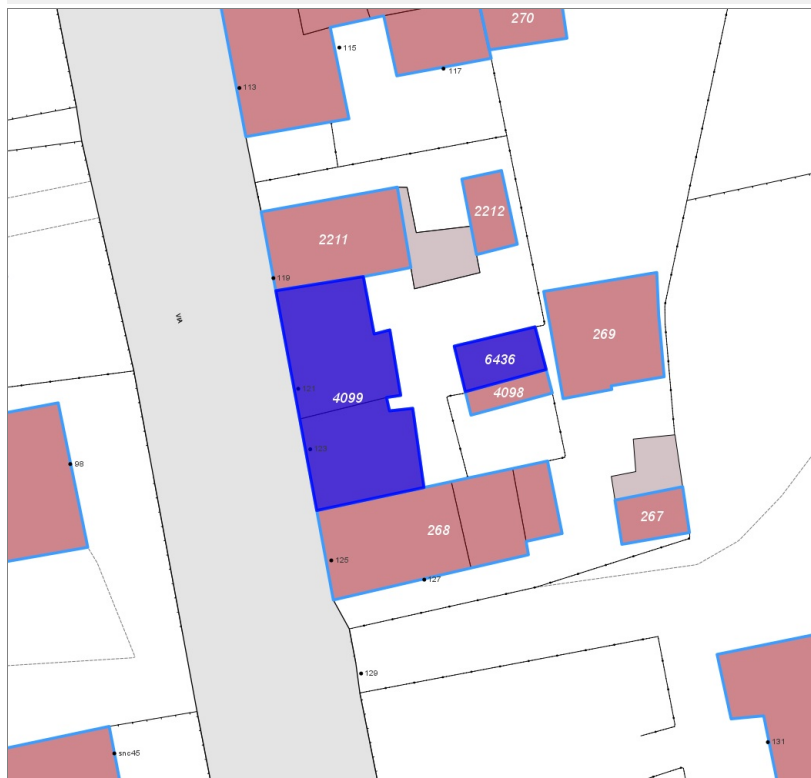
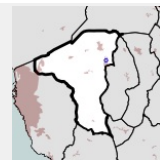


FOTO n° 2446 (edificio 5177)



Edifici associati alla Scheda:

ID 4099 | ID 6436



Informazioni sulla Scheda

- **Data rilevazione** 21/11/2021
- **Ambito** urbano
- **Località** Collesalvetti
- **Denominazione** Via Roma
- **Tipologia insediativa** lineare lungo strada

Informazioni sull'Edificio 4099

Unità volumetriche dell'Edificio 4099

N°	Foglio	Particella	Superficie coperta CTR (m²)	N° piani	Piani interrati	Mansarda
4928	52	1096	68.54			
4957	52	1096	57.12			

Funzioni d'uso

- **Usò prevalente:** residenziale
- **Usi standard:** residenziale
- **Usi presenti:** residenza

Tipologia edilizia
edificio a schiera

Informazioni sull'Edificio 6436

Unità volumetriche dell'Edificio 6436

N°	Foglio	Particella	Superficie coperta CTR (m²)	N° piani	Piani interrati	Mansarda
4943	52	1097	21.22			

Funzioni d'uso

- **Usò prevalente:**
- **Usi standard:** residenziale
- **Usi presenti:** residenza

Tipologia edilizia
annesso (generico)

Rilievi fotografici



FOTO n° 2447 (edificio 4099)



FOTO n° 2448 (edificio 4099)

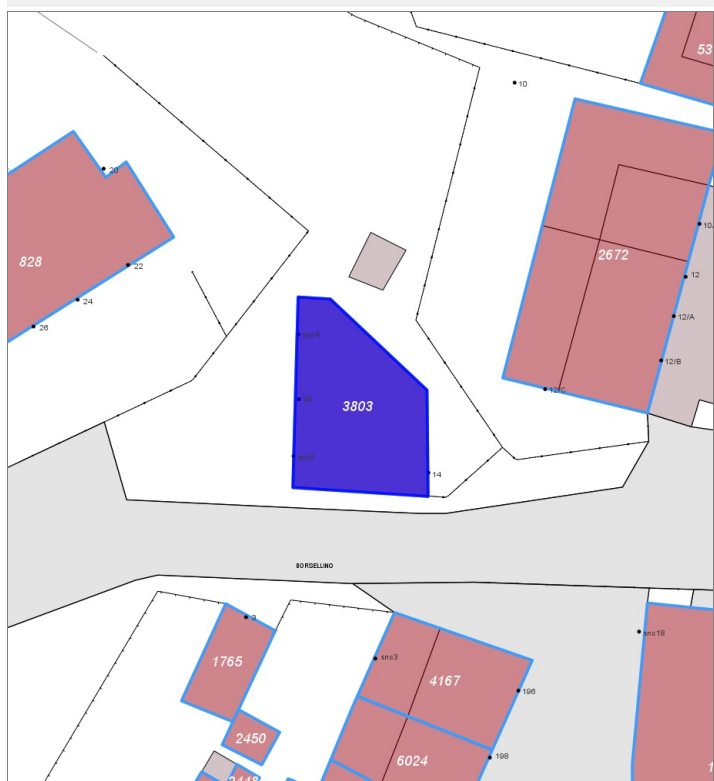
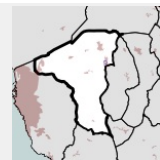


FOTO n° 2449 (edificio 4099)



Edifici associati alla Scheda:

ID 3803



Informazioni sulla Scheda

- **Data rilevazione** 21/11/2021
- **Ambito** urbano
- **Località** Collesalvetti
- **Tipologia insediativa** lineare lungo strada

Informazioni sull'Edificio 3803

Unità volumetriche dell'Edificio 3803

N°	Foglio	Particella	Superficie coperta CTR (m²)	N° piani	Piani interrati	Mansarda
6033	52	70	104.02			

Funzioni d'uso

- **Usò prevalente:** residenziale
- **Usi standard:** residenziale
- **Usi presenti:** residenza

Tipologia edilizia

casa isolata su lotto

Rilievi fotografici

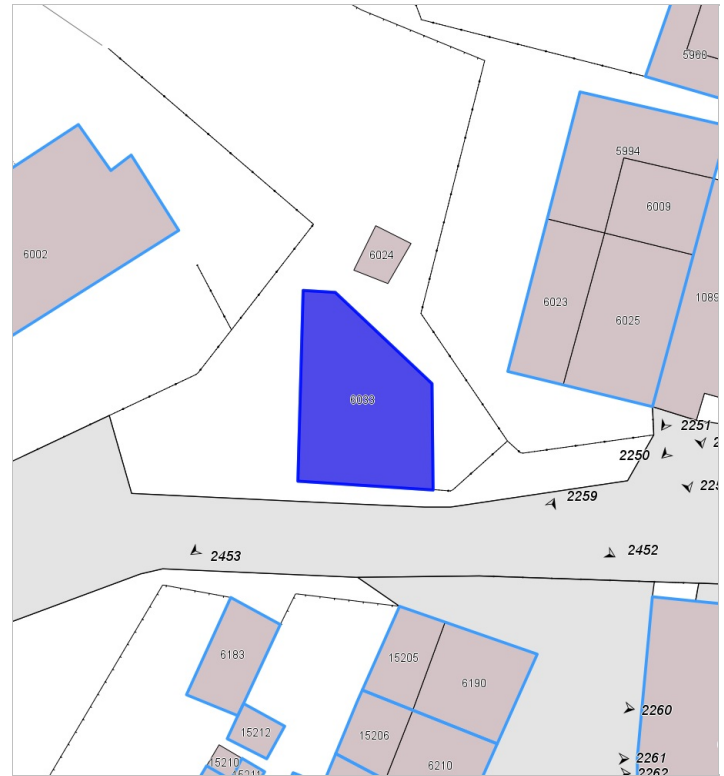


FOTO n° 2453 (edificio 3803)

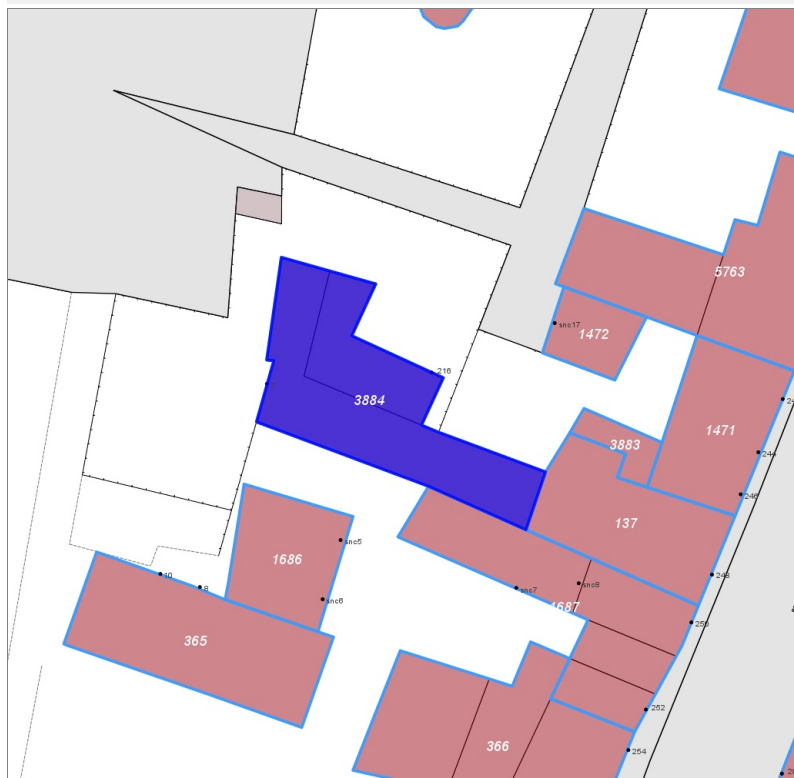
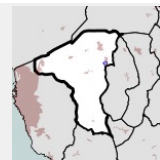


FOTO n° 2452 (edificio 3803)



Edifici associati alla Scheda:

ID 3884



Informazioni sulla Scheda

- **Data rilevazione** 21/11/2021
- **Ambito** urbano
- **Località** Collesalvetti
- **Tipologia insediativa** lineare lungo strada

Informazioni sull'Edificio 3884

Unità volumetriche dell'Edificio 3884

N°	Foglio	Particella	Superficie coperta CTR (m ²)	N° piani	Piani interrati	Mansarda
6342	52	87	139.42			
14780	52	87	61.6			

Funzioni d'uso

- **Usò prevalente:** residenziale
- **Usi standard:**
- **Usi presenti:** residenza

Tipologia edilizia

casa isolata su lotto

Rilievi fotografici

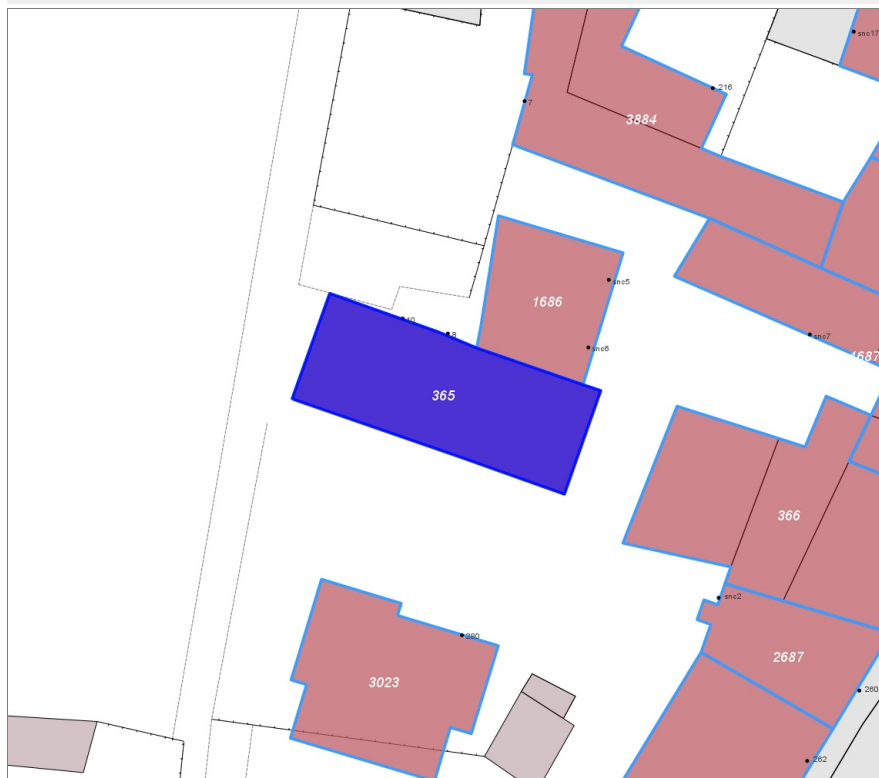
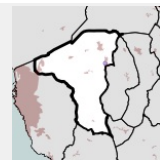


FOTO n° 2454 (edificio 3884)



Edifici associati alla Scheda:

ID 365



Informazioni sulla Scheda

- **Data rilevazione** 21/11/2021
- **Ambito** urbano
- **Località** Collesalveti
- **Tipologia insediativa** edificio isolato su lotto

Informazioni sull'Edificio 365

Unità volumetriche dell'Edificio 365

N°	Foglio	Particella	Superficie coperta CTR (m ²)	N° piani	Piani interrati	Mansarda
14782	52	1027	157.26			

Funzioni d'uso

- **Usò prevalente:** residenziale
- **Usi standard:**
- **Usi presenti:** residenza commercio

Tipologia edilizia

casa isolata su lotto

Rilievi fotografici

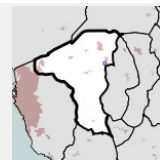


FOTO n° 2455 (edificio 365)



Edifici associati alla Scheda:

ID 2754



Informazioni sulla Scheda

- **Data rilevazione** 21/11/2021
- **Ambito** urbano
- **Località** Collesalvetti
- **Tipologia insediativa** edificio isolato su lotto

Informazioni sull'Edificio 2754

Unità volumetriche dell'Edificio 2754

N°	Foglio	Particella	Superficie coperta CTR (m ²)	N° piani	Piani interrati	Mansarda
6124	52	95	160.07			
6131	52	95	98.31			
6138	52	95	72.07			

Funzioni d'uso

- **Usò prevalente:** residenziale
- **Usi standard:**
- **Usi presenti:** residenza

Tipologia edilizia
edificio a schiera

Rilievi fotografici



FOTO n° 2459 (edificio 2754)



FOTO n° 2456 (edificio 2754)



FOTO n° 2457 (edificio 2754)



FOTO n° 2458 (edificio 2754)



FOTO n° 2460 (edificio 2754)

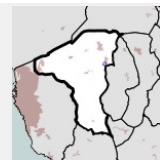


FOTO n° 2461 (edificio 2754)



Edifici associati alla Scheda:

ID 5296



Informazioni sulla Scheda

- **Data rilevazione** 21/11/2021
- **Ambito** urbano
- **Località** Collesalvetti
- **Tipologia insediativa** lineare lungo strada

Informazioni sull'Edificio 5296

Unità volumetriche dell'Edificio 5296

N°	Foglio	Particella	Superficie coperta CTR (m²)	N° piani	Piani interrati	Mansarda
6676	52	320	174.27			

Funzioni d'uso

- **Usò prevalente:** residenziale
- **Usi standard:** residenziale
- **Usi presenti:** residenza

Tipologia edilizia

casa isolata su lotto


Rilievi fotografici



FOTO n° 2462 (edificio 5296)

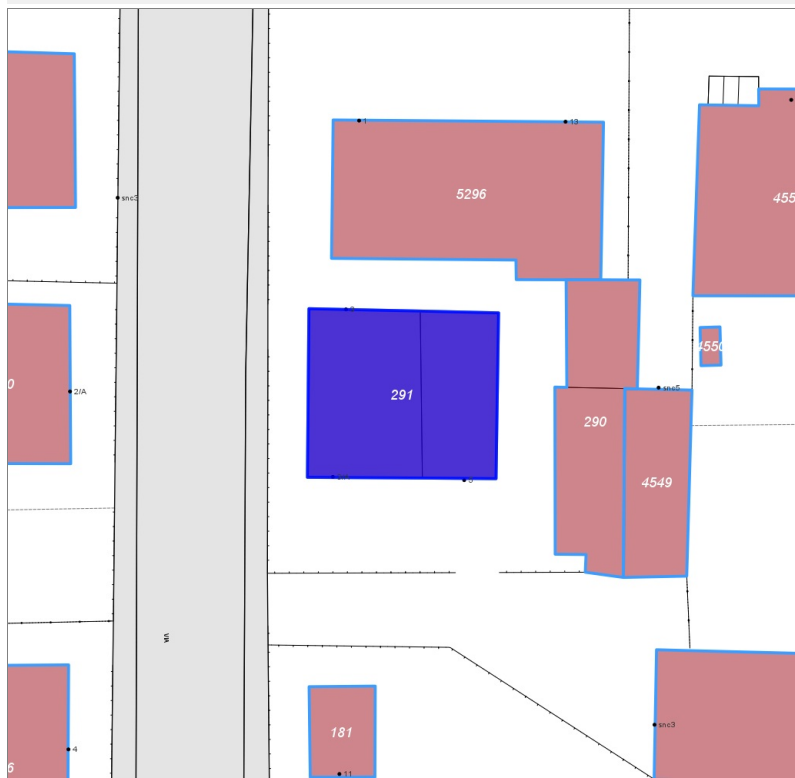
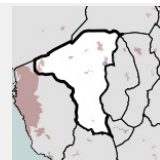


FOTO n° 2464 (edificio 5296)



Edifici associati alla Scheda:

ID 291



Informazioni sulla Scheda

- **Data rilevazione** 21/11/2021
- **Ambito** urbano
- **Località** Collesalvetti
- **Tipologia insediativa** lineare lungo strada

Informazioni sull'Edificio 291

Unità volumetriche dell'Edificio 291

N°	Foglio	Particella	Superficie coperta CTR (m²)	N° piani	Piani interrati	Mansarda
6718	52	409	84.78			
6720	52	409	56.44			

Funzioni d'uso

- **Usò prevalente:** residenziale
- **Usi standard:**
- **Usi presenti:** residenza

Tipologia edilizia

casa isolata su lotto

Rilievi fotografici

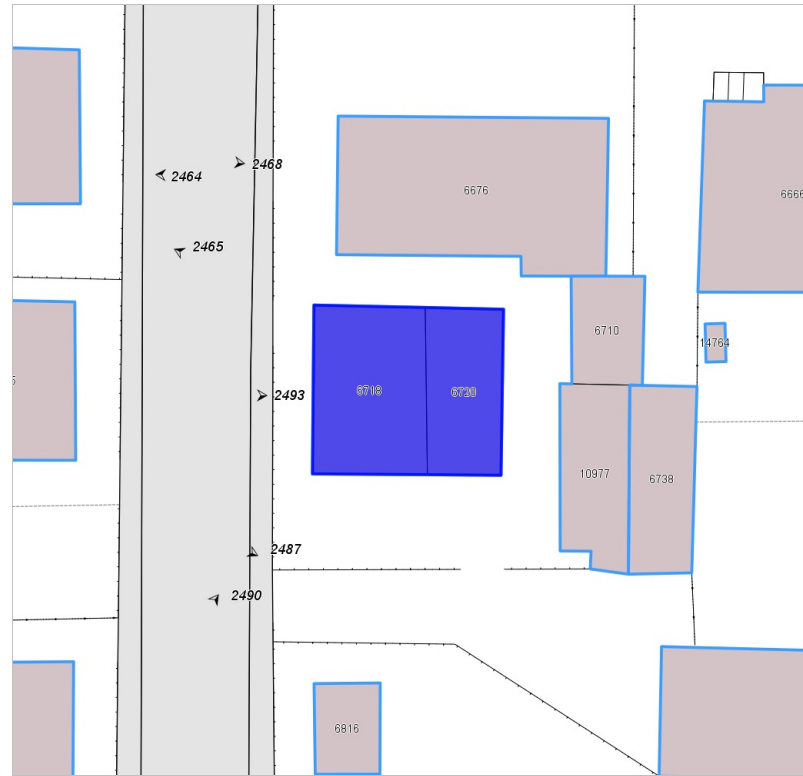
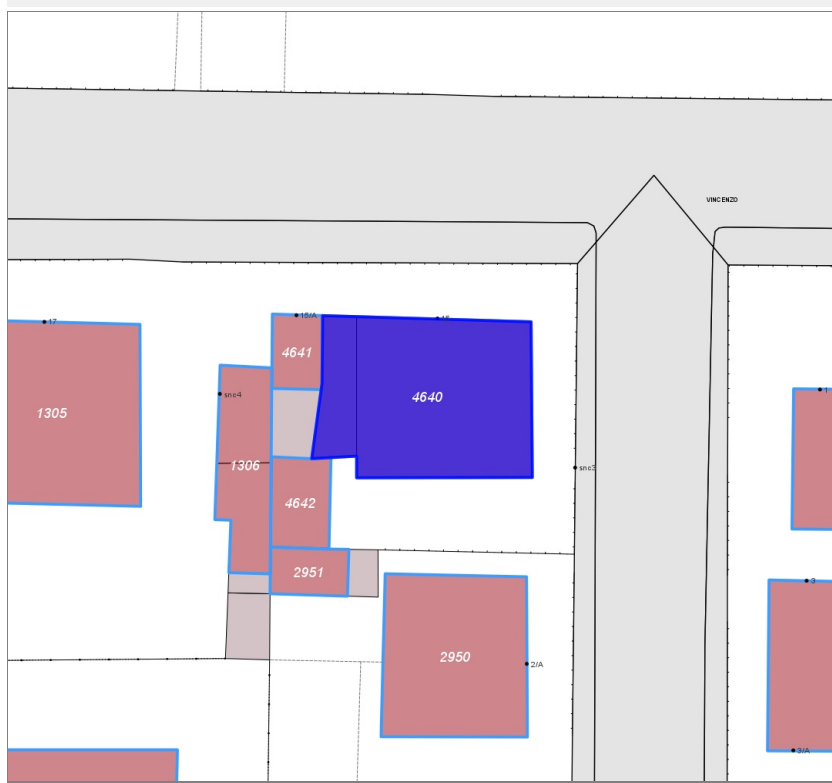
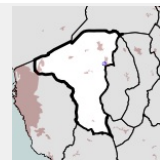


FOTO n° 2465 (edificio 291)



Edifici associati alla Scheda:

ID 4640



Informazioni sulla Scheda

- **Data rilevazione** 21/11/2021
- **Ambito** urbano
- **Località** Collesalveti
- **Tipologia insediativa** edificio isolato su lotto

Informazioni sull'Edificio 4640

Unità volumetriche dell'Edificio 4640

N°	Foglio	Particella	Superficie coperta CTR (m ²)	N° piani	Piani interrati	Mansarda
6649	52	318	120.5			
14814			22.8			

Funzioni d'uso

- **Usò prevalente:** residenziale
- **Usi standard:** residenziale
- **Usi presenti:** residenza

Tipologia edilizia

casa isolata su lotto

Rilievi fotografici



FOTO n° 2466 (edificio 4640)



FOTO n° 2468 (edificio 4640)



FOTO n° 2469 (edificio 4640)

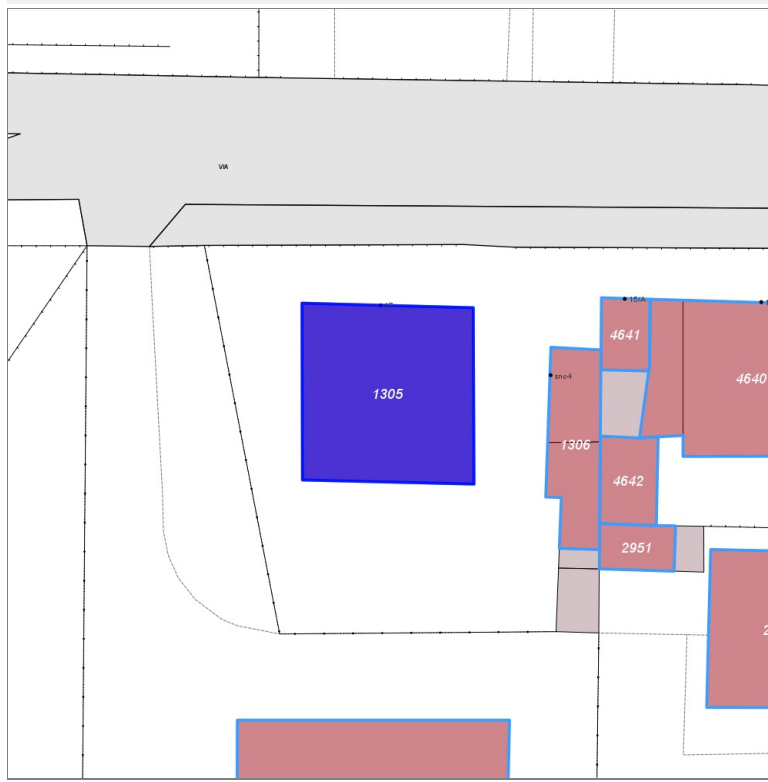
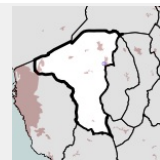


FOTO n° 2471 (edificio 4640)



Edifici associati alla Scheda:

ID 1305



Informazioni sulla Scheda

- **Data rilevazione** 21/11/2021
- **Ambito** urbano
- **Località** Collesalvetti
- **Tipologia insediativa** edificio isolato su lotto

Informazioni sull'Edificio 1305

Unità volumetriche dell'Edificio 1305

N°	Foglio	Particella	Superficie coperta CTR (m²)	N° piani	Piani interrati	Mansarda
6650	52	622	140.08			

Funzioni d'uso

- **Usò prevalente:** residenziale
- **Usi standard:**
- **Usi presenti:** residenza

Tipologia edilizia

casa isolata su lotto

Rilievi fotografici

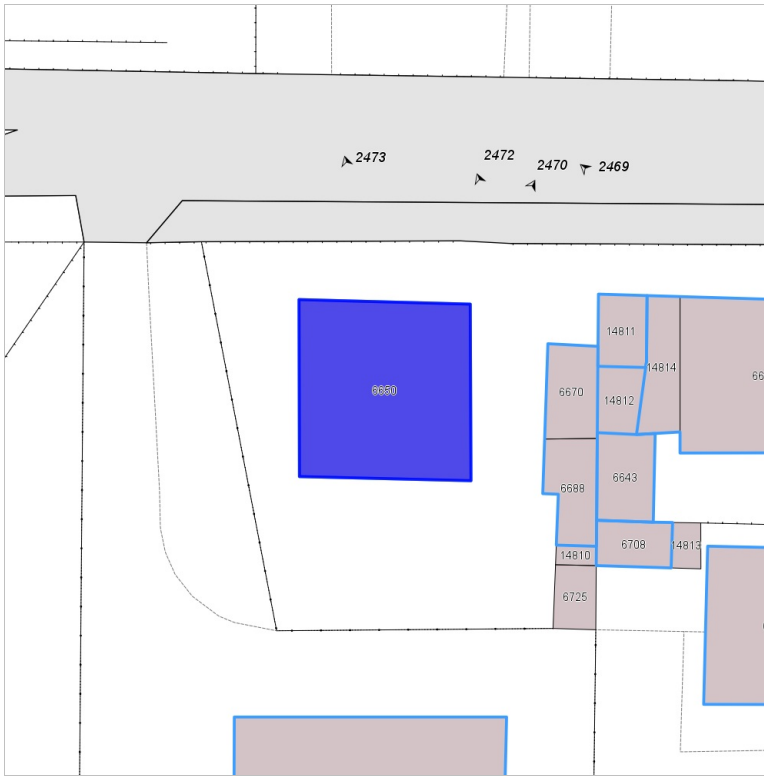


FOTO n° 2470 (edificio 1305)



FOTO n° 2472 (edificio 1305)

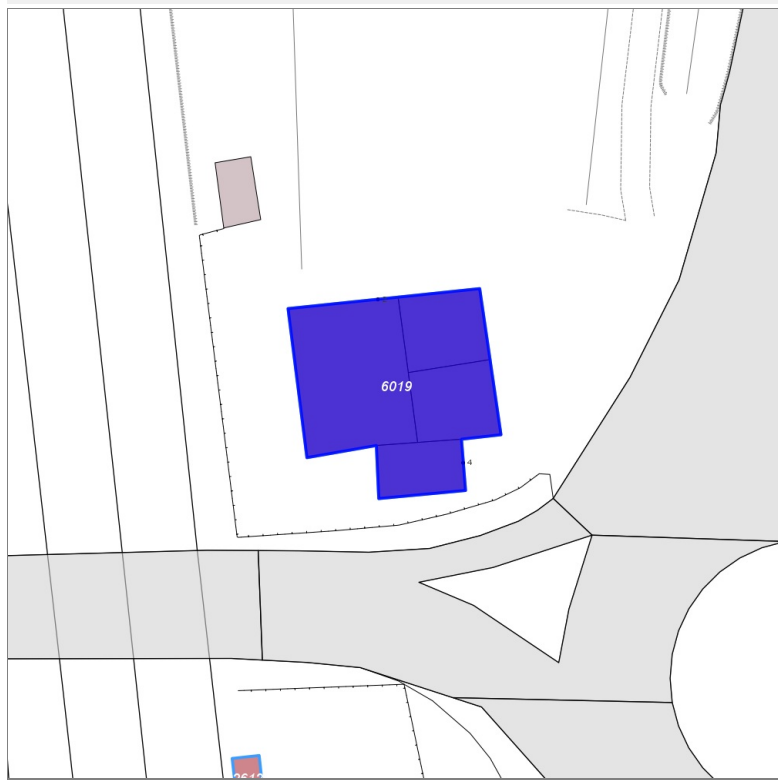
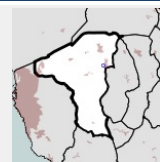


FOTO n° 2473 (edificio 1305)



Edifici associati alla Scheda:

ID 6019



Informazioni sulla Scheda

- **Data rilevazione** 21/11/2021
- **Ambito** urbano
- **Località** Collesalveti
- **Tipologia insediativa** edificio isolato su lotto

Informazioni sull'Edificio 6019

Unità volumetriche dell'Edificio 6019

N°	Foglio	Particella	Superficie coperta CTR (m²)	N° piani	Piani interrati	Mansarda
6539	49	35	31.14			
6544	49	35	83.66			
6556	49	35	31.31			
6572	49	35	23.06			

Funzioni d'uso

- **Usò prevalente:** residenziale
- **Usi standard:**
- **Usi presenti:** residenza

Tipologia edilizia

casa isolata su lotto

Rilievi fotografici

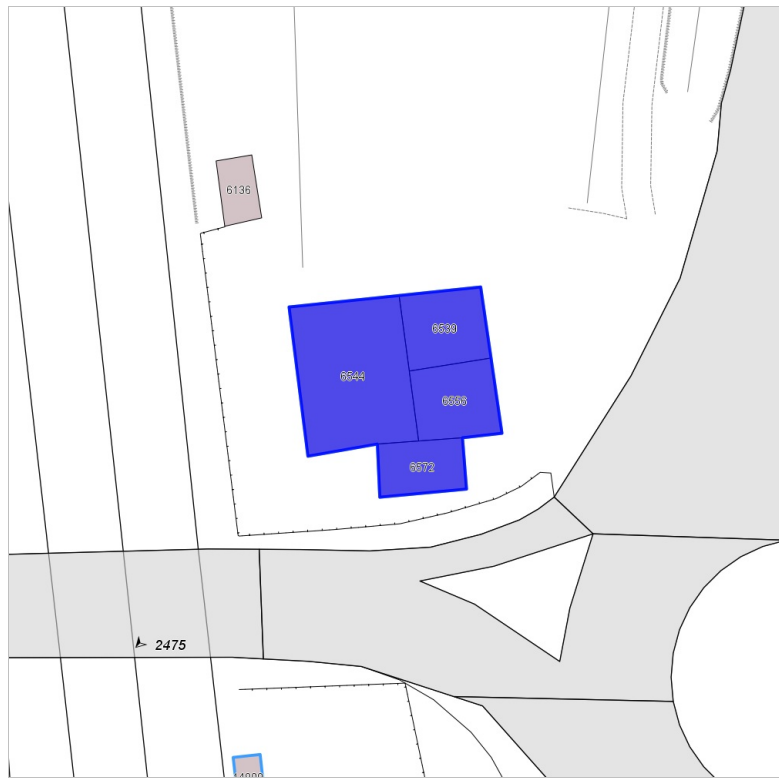


FOTO n° 2474 (edificio 6019)

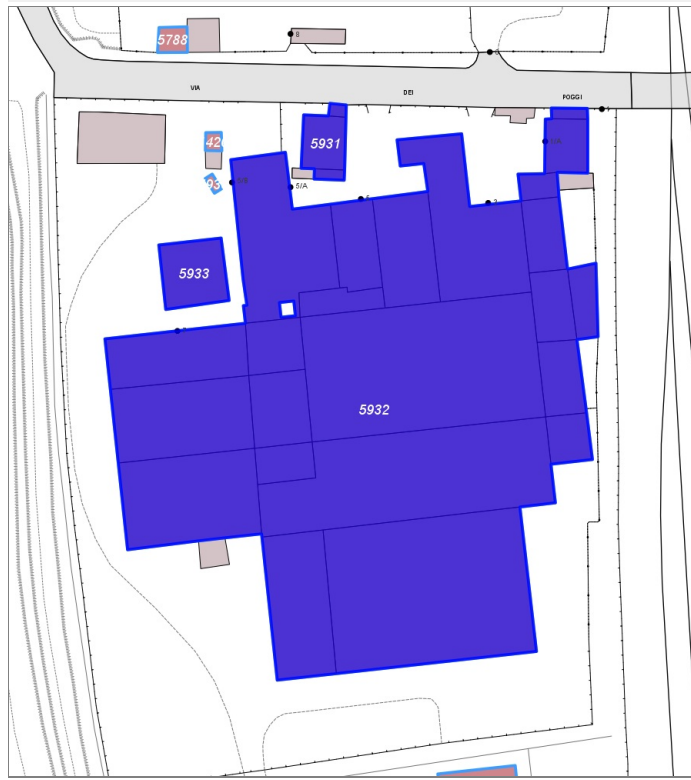
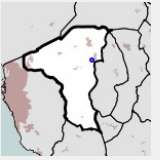


FOTO n° 2475 (edificio 6019)



Edifici associati alla Scheda:

ID 5931 | ID 5932 | ID 5933



Informazioni sulla Scheda

- **Data rilevazione** 21/11/2021
- **Ambito** urbano
- **Località** Collesalvetti
- **Denominazione** Fonderia Carlo Gelli & F.Srl
- **Tipologia insediativa** insediamento specialistico

Informazioni sull'Edificio 5931

Unità volumetriche dell'Edificio 5931

N°	Foglio	Particella	Superficie coperta CTR (m ²)	N° piani	Piani interrati	Mansarda
6611	66	220	9.24			
6619	66	220	99.73			
10965	66	220	13.45			

Funzioni d'uso

- **Usi standard:** industriale
- **Usi presenti:** uffici industria

Tipologia edilizia

casa isolata su lotto

Informazioni sull'Edificio 5932

Unità volumetriche dell'Edificio 5932

N°	Foglio	Particella	Superficie coperta CTR (m ²)	N° piani	Piani interrati	Mansarda
1355	66	220	85.48			
1358	66	220	1032.82			
1367	66	220	91.72			
1369	66	220	510.61			
6466	66	220	1258.64			
6471	66	220	378.96			
6616	66	220	16.91			
6623	66	220	100.31			
6634	66	220	521.94			
6658	66	220	532.76			
6680	66	220	42.66			
6687	66	220	268.43			
6693	66	220	121.32			
6695	66	220	163.74			
6749	66	220	120.27			
6770	66	220	84.09			
6775	66	220	1274.87			

6791	66	220	127.05			
6797	66	220	314.49			
6809	66	220	131.17			
6832	66	220	181.7			
6838	66	220	442.06			
10978	66	220	78.73			

Funzioni d'uso

- **Usi prevalente:** commerciale all'ingrosso e depositi
- **Usi standard:**
- **Usi presenti:** residenza industria

Informazioni sull'Edificio 5933

Unità volumetriche dell'Edificio 5933

N°	Foglio	Particella	Superficie coperta CTR (m²)	N° piani	Piani interrati	Mansarda
6729	66	220	176.18			

Funzioni d'uso

- **Usi prevalente:**
- **Usi standard:** industriale
- **Usi presenti:** residenza industria

Tipologia edilizia

casa isolata su lotto

Rilievi fotografici

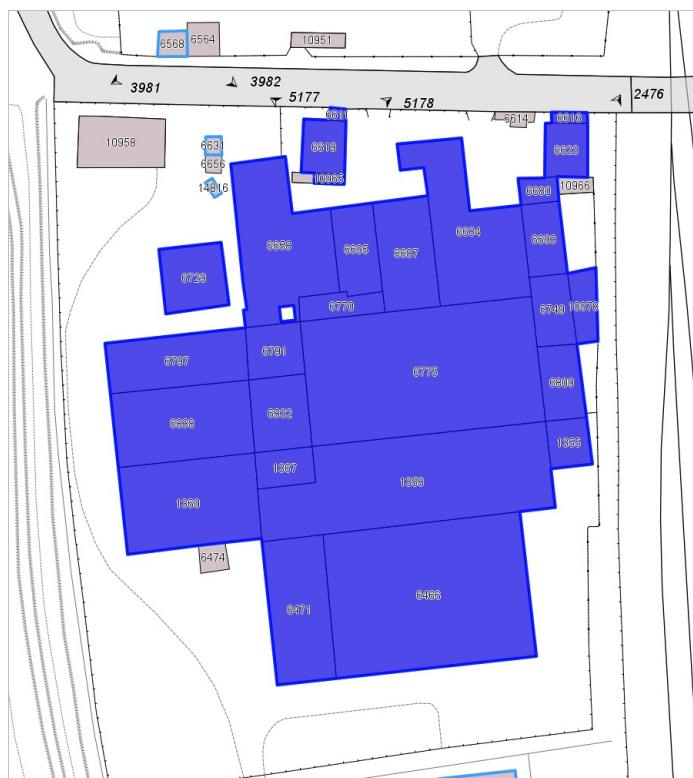


FOTO n° 5177 (edificio 5931)



FOTO n° 5178 (edificio 5931)



FOTO n° 2476 (edificio 5932)



FOTO n° 2478 (edificio 5932)



FOTO n° 2479 (edificio 5932)



FOTO n° 2480 (edificio 5932)



FOTO n° 2481 (edificio 5932)



FOTO n° 2482 (edificio 5932)



FOTO n° 2483 (edificio 5932)

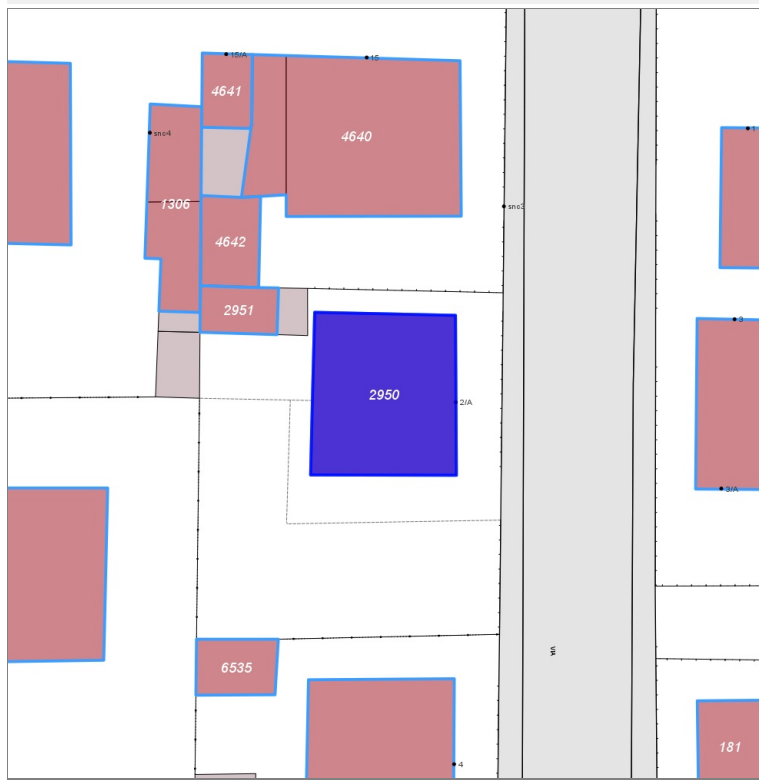
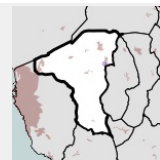


FOTO n° 2477 (edificio 5933)



Edifici associati alla Scheda:

ID 2950



Informazioni sulla Scheda

- **Data rilevazione** 21/11/2021
- **Ambito** urbano
- **Località** Collesalvetti
- **Tipologia insediativa** edificio isolato su lotto

Informazioni sull'Edificio 2950

Unità volumetriche dell'Edificio 2950

N°	Foglio	Particella	Superficie coperta CTR (m²)	N° piani	Piani interrati	Mansarda
6715	52	319	101.03			

Funzioni d'uso

- **Usò prevalente:** residenziale
- **Usi standard:**
- **Usi presenti:** residenza

Tipologia edilizia

casa isolata su lotto

Rilievi fotografici

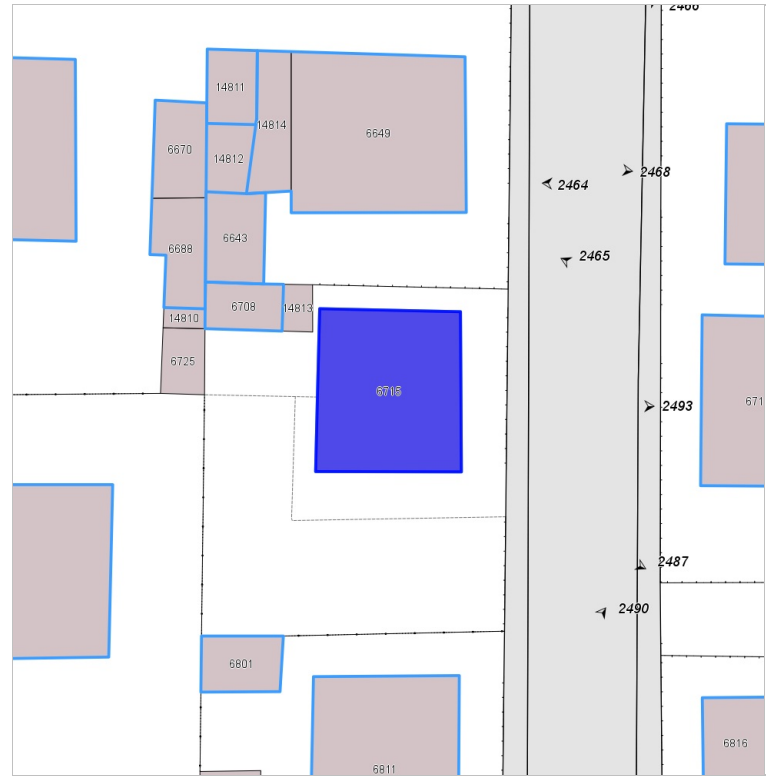


FOTO n° 2487 (edificio 2950)

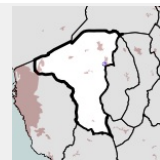


FOTO n° 2493 (edificio 2950)



Edifici associati alla Scheda:

ID 6536



Informazioni sulla Scheda

- **Data rilevazione** 21/11/2021
- **Ambito** urbano
- **Località** Collesalvetti
- **Tipologia insediativa** edificio isolato su lotto

Informazioni sull'Edificio 6536

Unità volumetriche dell'Edificio 6536

N°	Foglio	Particella	Superficie coperta CTR (m²)	N° piani	Piani interrati	Mansarda
6811	52	242	119.44			
6829	52	242	12.1			

Funzioni d'uso

- **Usò prevalente:** residenziale
- **Usi standard:**
- **Usi presenti:** residenza

Tipologia edilizia

casa isolata su lotto

Rilievi fotografici

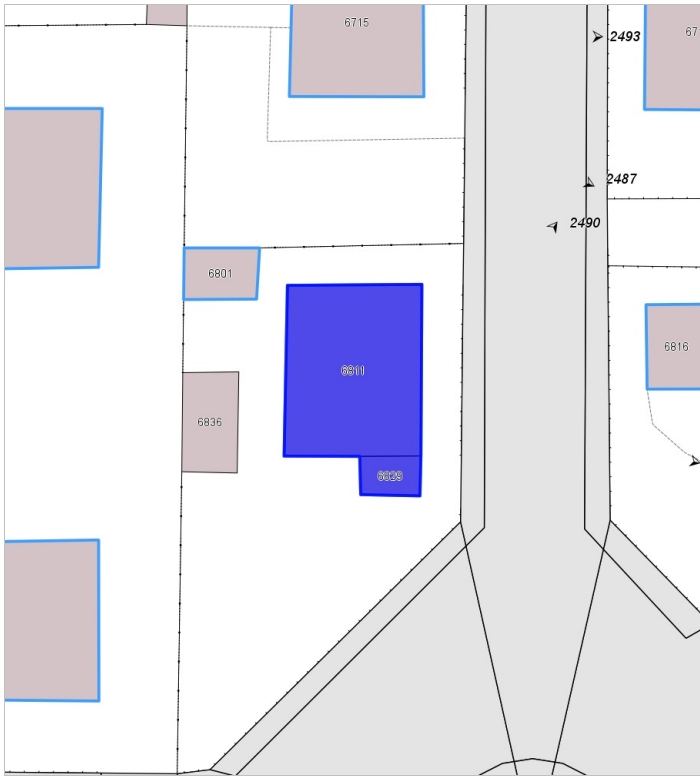


FOTO n° 2488 (edificio 6536)



FOTO n° 2489 (edificio 6536)



FOTO n° 2490 (edificio 6536)

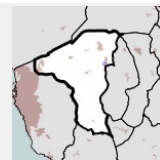


FOTO n° 2491 (edificio 6536)



Edifici associati alla Scheda:

ID 181



Informazioni sulla Scheda

- **Data rilevazione** 21/11/2021
- **Ambito** urbano
- **Località** Collesalveti
- **Denominazione** Collesalveti
- **Tipologia insediativa** edificio isolato su lotto

Informazioni sull'Edificio 181

Unità volumetriche dell'Edificio 181

N°	Foglio	Particella	Superficie coperta CTR (m²)	N° piani	Piani interrati	Mansarda
6816	52	326	26,5			

Funzioni d'uso

- **Usò prevalente:**
- **Usi standard:** commerciale
- **Usi presenti:** servizi commercio

Tipologia edilizia

edificio specialistico (generico)

Rilievi fotografici

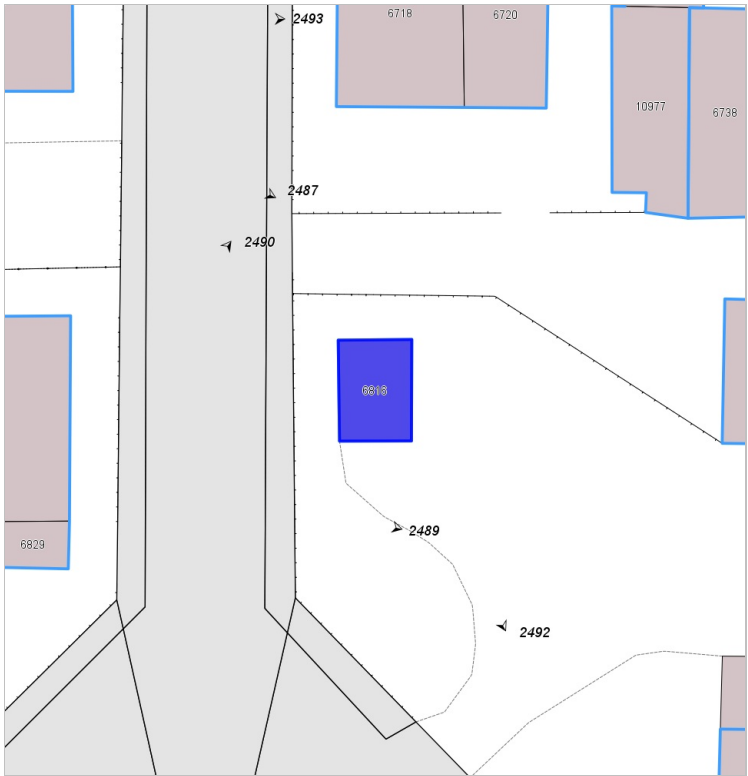
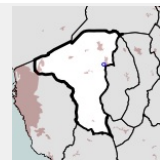


FOTO n° 2492 (edificio 181)



Edifici associati alla Scheda:

ID 3585



Informazioni sulla Scheda

- **Data rilevazione** 21/11/2021
- **Ambito** urbano
- **Località** Collesalveti
- **Tipologia insediativa** edificio isolato su lotto

Informazioni sull'Edificio 3585

Unità volumetriche dell'Edificio 3585

N°	Foglio	Particella	Superficie coperta CTR (m²)	N° piani	Piani interrati	Mansarda
6512	52	328	692.07			

Funzioni d'uso

- **Usò prevalente:** industriale e artigianale
- **Usi standard:**
- **Usi presenti:**

Tipologia edilizia

edificio specialistico (generico)

Rilievi fotografici



FOTO n° 2494 (edificio 3585)



FOTO n° 2495 (edificio 3585)



FOTO n° 2496 (edificio 3585)



FOTO n° 2497 (edificio 3585)



FOTO n° 2498 (edificio 3585)



FOTO n° 2499 (edificio 3585)



FOTO n° 2500 (edificio 3585)

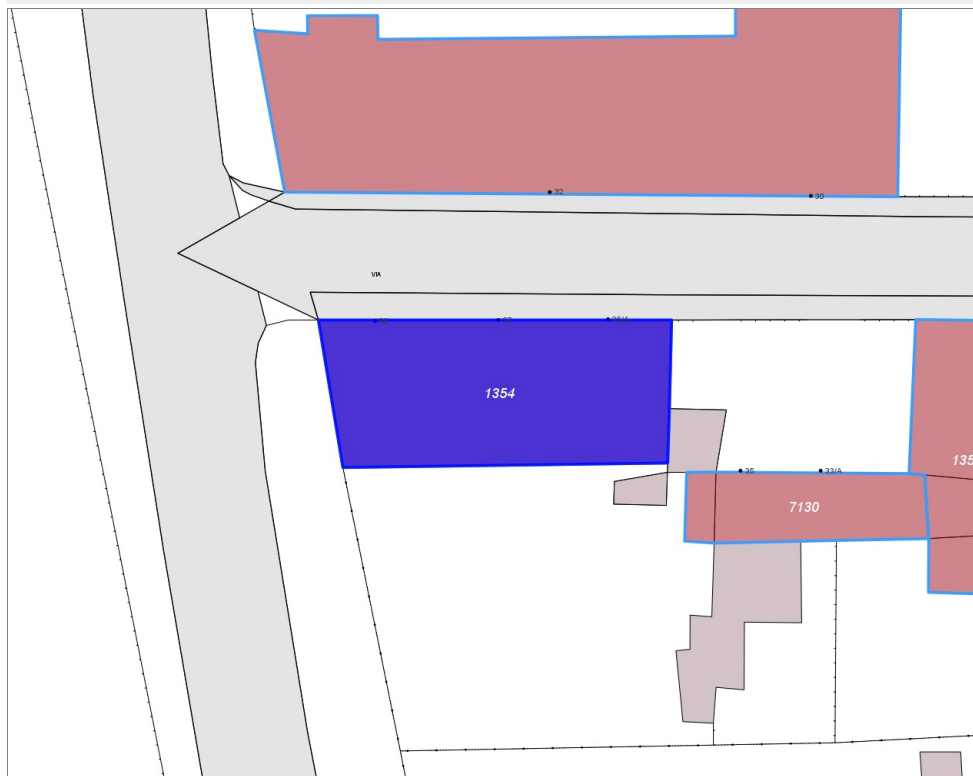
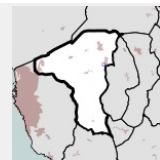


FOTO n° 2501 (edificio 3585)



Edifici associati alla Scheda:

ID 1354



Informazioni sulla Scheda

- **Data rilevazione** 21/11/2021
- **Ambito** urbano
- **Località** Collesalvetti
- **Tipologia insediativa** edificio isolato su lotto

Informazioni sull'Edificio 1354

Unità volumetriche dell'Edificio 1354

N°	Foglio	Particella	Superficie coperta CTR (m²)	N° piani	Piani interrati	Mansarda
7046	52	1043	204.53			

Funzioni d'uso

- **Usò prevalente:** residenziale
- **Usi standard:**
- **Usi presenti:** residenza artigiano

Tipologia edilizia

casa isolata su lotto

Rilievi fotografici

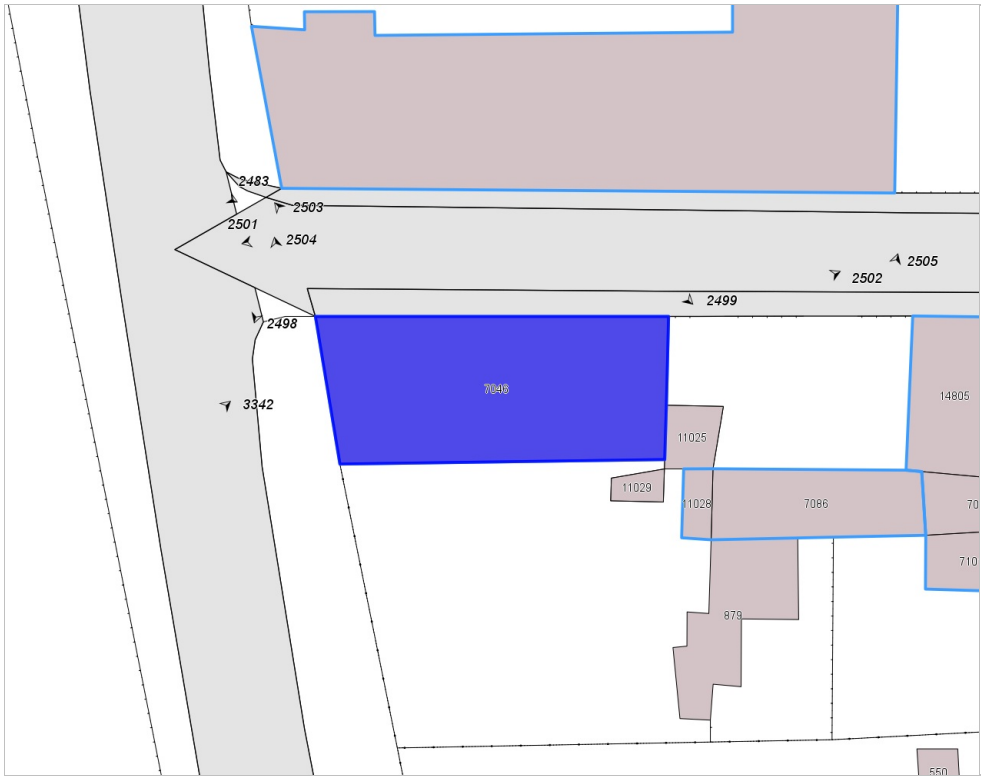


FOTO n° 2502 (edificio 1354)



FOTO n° 2503 (edificio 1354)

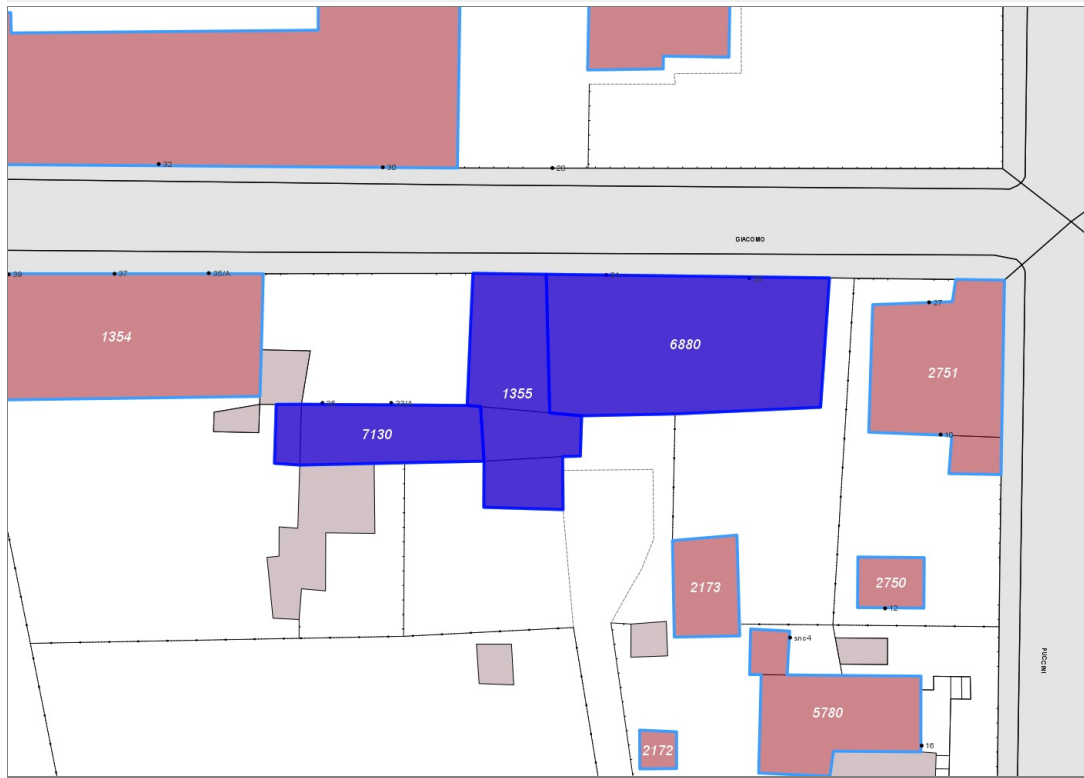
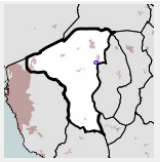


FOTO n° 2504 (edificio 1354)



Edifici associati alla Scheda:

ID 1355 | ID 6880 | ID 7130



Informazioni sulla Scheda

- **Data rilevazione** 21/11/2021
- **Ambito** urbano
- **Località** Collesalvetti
- **Tipologia insediativa** lineare lungo strada

Informazioni sull'Edificio 1355

Unità volumetriche dell'Edificio 1355

N°	Foglio	Particella	Superficie coperta CTR (m ²)	N° piani	Piani interrati	Mansarda
7088	52	1043	26.26			
7101	52	1043	22.08			
14805	52	1043	59.53			

Funzioni d'uso

- **Usò prevalente:** residenziale
- **Usi standard:** residenziale
- **Usi presenti:**

Tipologia edilizia

edificio in linea

Informazioni sull'Edificio 6880

Unità volumetriche dell'Edificio 6880

N°	Foglio	Particella	Superficie coperta CTR (m ²)	N° piani	Piani interrati	Mansarda
7045			213.03			

Funzioni d'uso

- **Usò prevalente:** residenziale
- **Usi standard:** residenziale
- **Usi presenti:**

Tipologia edilizia

edificio a schiera

Informazioni sull'Edificio 7130

Unità volumetriche dell'Edificio 7130

N°	Foglio	Particella	Superficie coperta CTR (m ²)	N° piani	Piani interrati	Mansarda
7086	52	1043	59.62			
11028	52	1043	8.53			

Rilievi fotografici

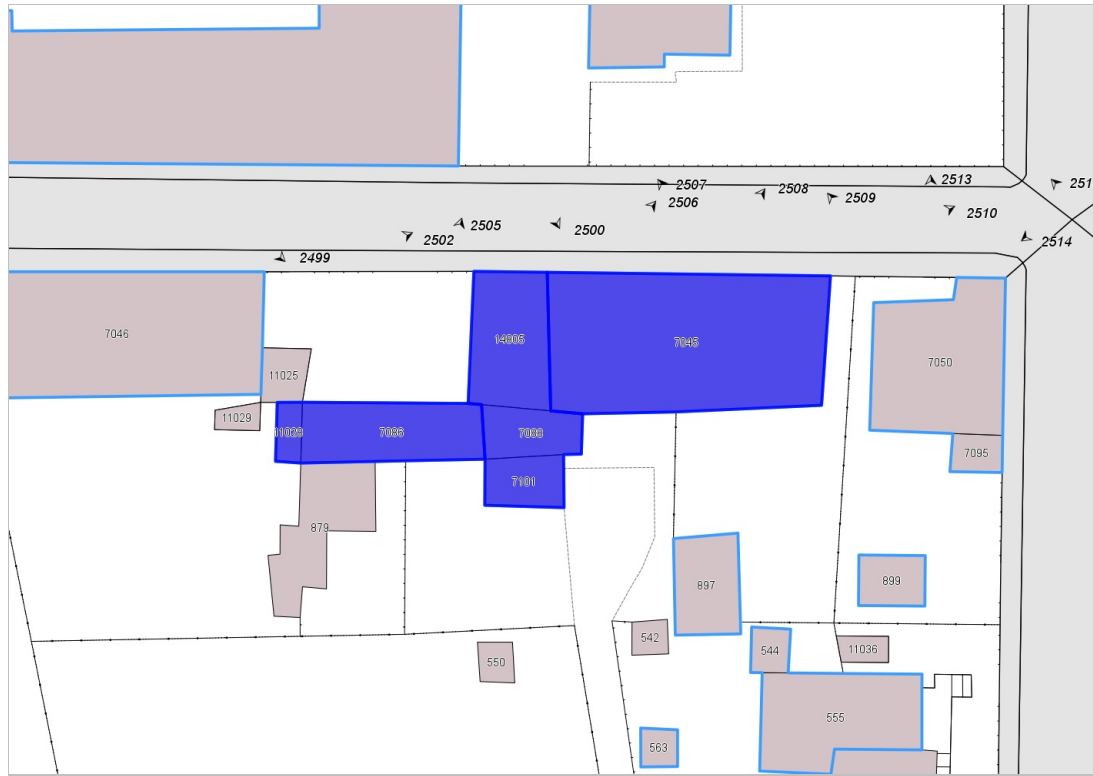


FOTO n° 2506 (edificio 1355)



FOTO n° 2507 (edificio 6880)



FOTO n° 2508 (edificio 6880)



FOTO n° 2510 (edificio 6880)

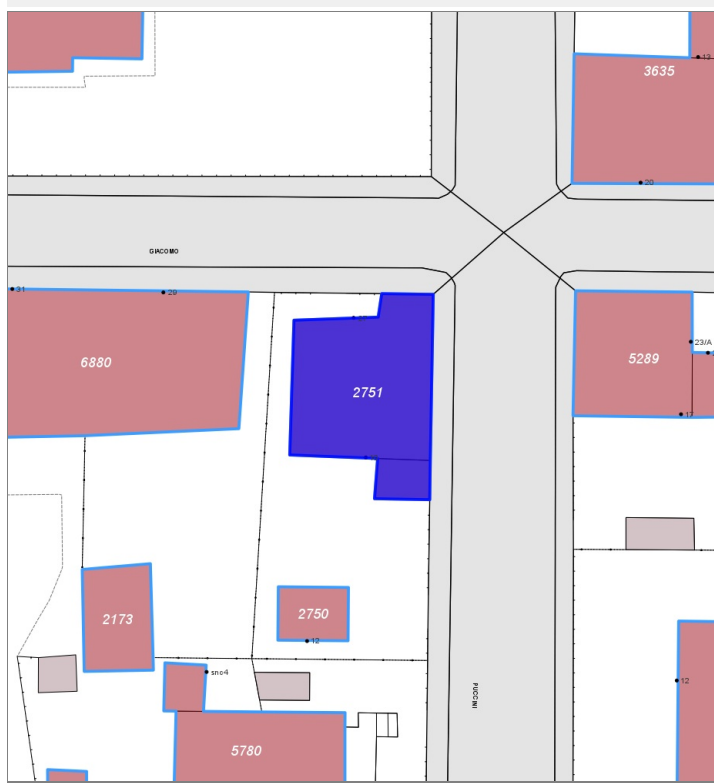
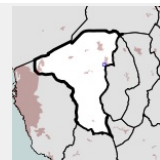


FOTO n° 2505 (edificio 7130)



Edifici associati alla Scheda:

ID 2751



Informazioni sulla Scheda

- Data rilevazione 21/11/2021
- Ambito urbano
- Località Collesalveti
- Tipologia insediativa edificio isolato su lotto

Informazioni sull'Edificio 2751

Unità volumetriche dell'Edificio 2751

N°	Foglio	Particella	Superficie coperta CTR (m²)	N° piani	Piani interrati	Mansarda
7050	52	665	104.75			
7095	52	665	10.83			

Funzioni d'uso

- **Usi prevalente:** residenziale
- **Usi standard:**
- **Usi presenti:** residenza

Tipologia edilizia

casa isolata su lotto

Rilievi fotografici

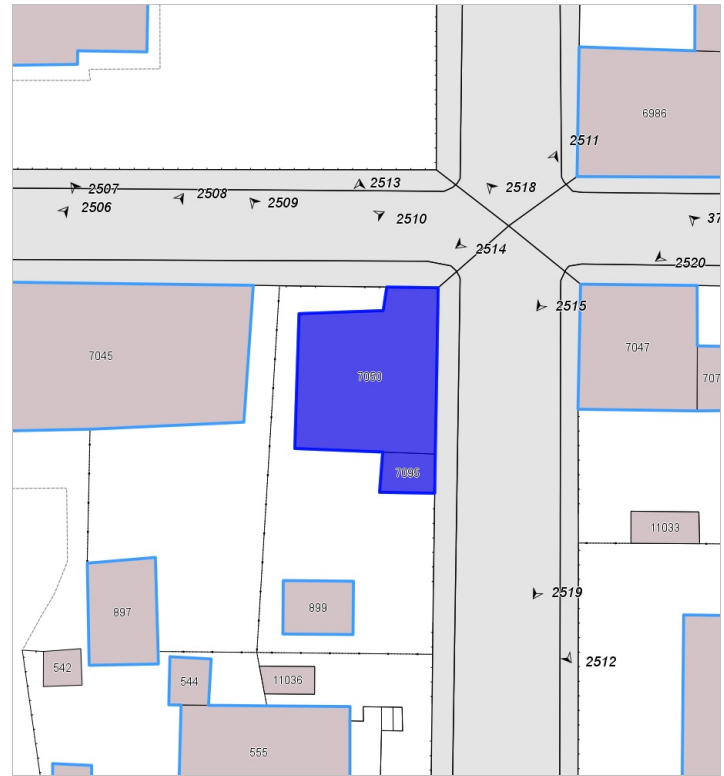


FOTO n° 2509 (edificio 2751)



FOTO n° 2511 (edificio 2751)



FOTO n° 2512 (edificio 2751)

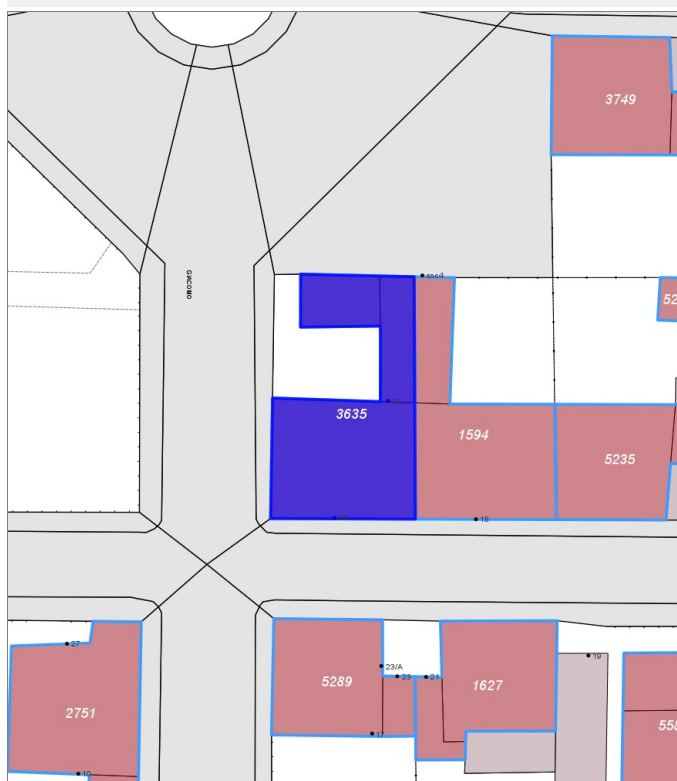
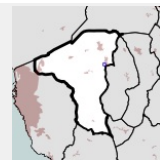


FOTO n° 2513 (edificio 2751)



Edifici associati alla Scheda:

ID 3635



Informazioni sulla Scheda

- Data rilevazione 21/11/2021
- Ambito urbano
- Località Collesalvetti
- Tipologia insediativa lineare lungo strada

Informazioni sull'Edificio 3635

Unità volumetriche dell'Edificio 3635

N°	Foglio	Particella	Superficie coperta CTR (m ²)	N° piani	Piani interrati	Mansarda
6951	52	339	23.84			
6986	52	339	98.94			
14801	52	339	25.13			

Funzioni d'uso

- **Usò prevalente:** residenziale
- **Usi standard:**
- **Usi presenti:** residenza

Tipologia edilizia
edificio a schiera

Rilievi fotografici

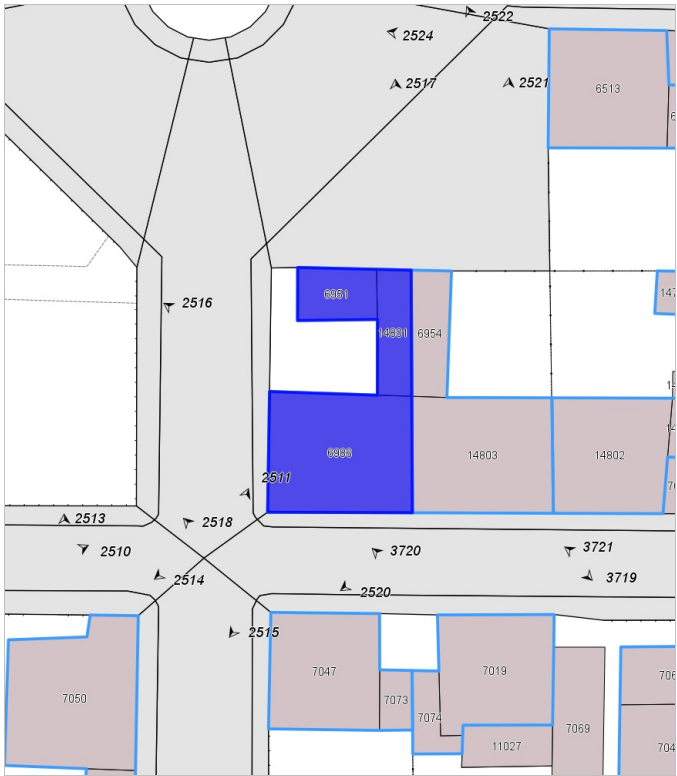


FOTO n° 2514 (edificio 3635)



FOTO n° 2515 (edificio 3635)



FOTO n° 2516 (edificio 3635)

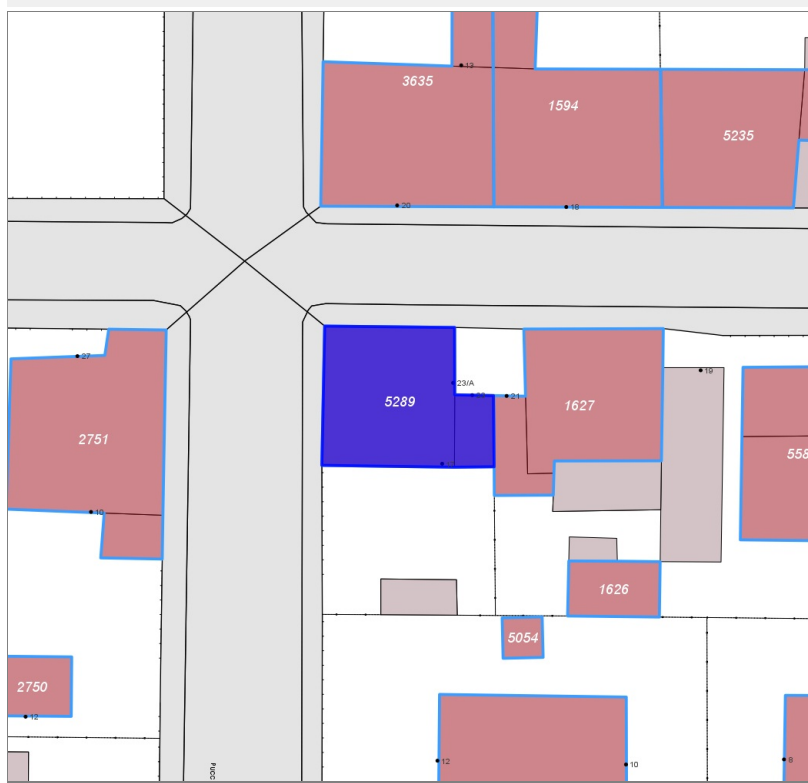
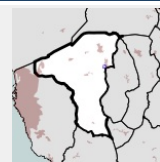


FOTO n° 2517 (edificio 3635)



Edifici associati alla Scheda:

ID 5289



Informazioni sulla Scheda

- Data rilevazione 21/11/2021
- Ambito urbano
- Località Collesalveti
- Tipologia insediativa lineare lungo strada

Informazioni sull'Edificio 5289

Unità volumetriche dell'Edificio 5289

N°	Foglio	Particella	Superficie coperta CTR (m²)	N° piani	Piani interrati	Mansarda
7047	52	352	74.48			
7073	52	352	11.45			

Funzioni d'uso

- Uso prevalente: residenziale

Usi standard:

- Usi presenti: residenza

Tipologia edilizia

edificio a schiera

Rilievi fotografici

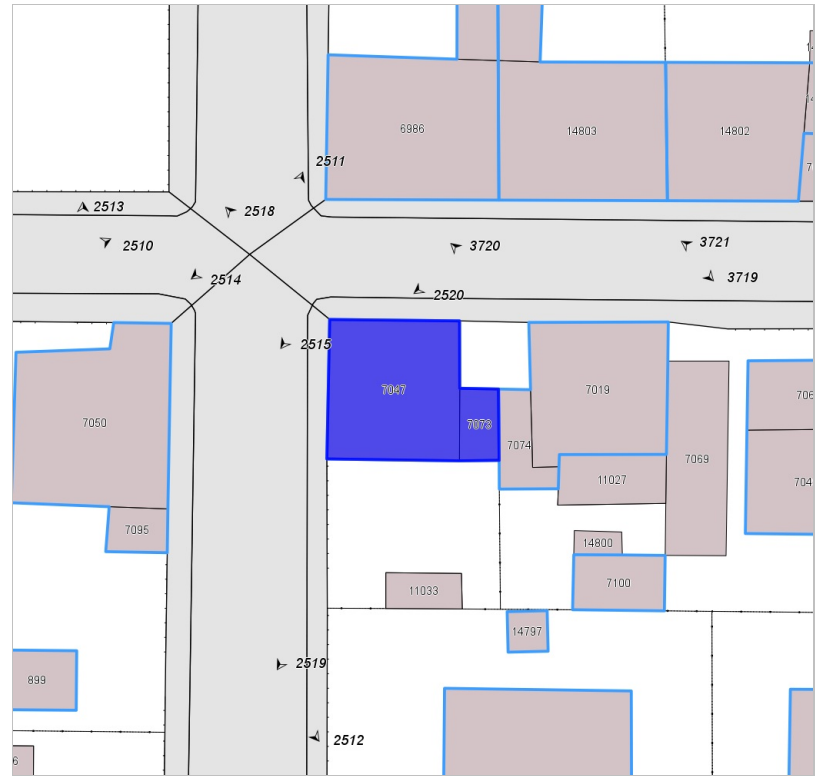


FOTO n° 2518 (edificio 5289)

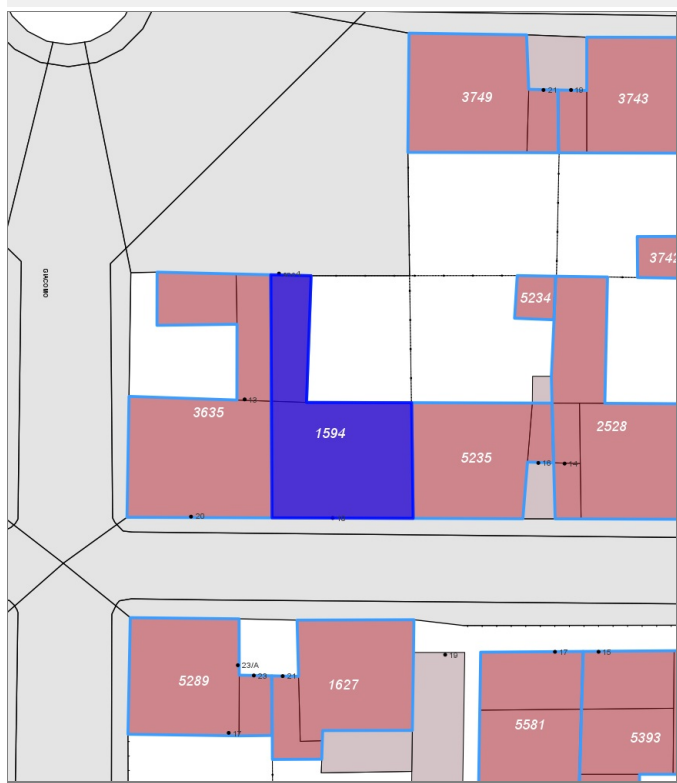
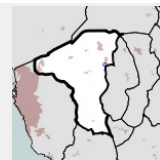


FOTO n° 2519 (edificio 5289)



Edifici associati alla Scheda:

ID 1594



Informazioni sulla Scheda

- **Data rilevazione** 21/11/2021
- **Ambito** urbano
- **Località** Collesalvetti
- **Tipologia insediativa** lineare lungo strada

Informazioni sull'Edificio 1594

Unità volumetriche dell'Edificio 1594

N°	Foglio	Particella	Superficie coperta CTR (m ²)	N° piani	Piani interrati	Mansarda
6954	52	340	27.66			
14803	52	340	94.33			

Funzioni d'uso

- **Usò prevalente:** residenziale
- **Usi standard:** residenziale
- **Usi presenti:** residenza

Tipologia edilizia
edificio a schiera

Rilievi fotografici

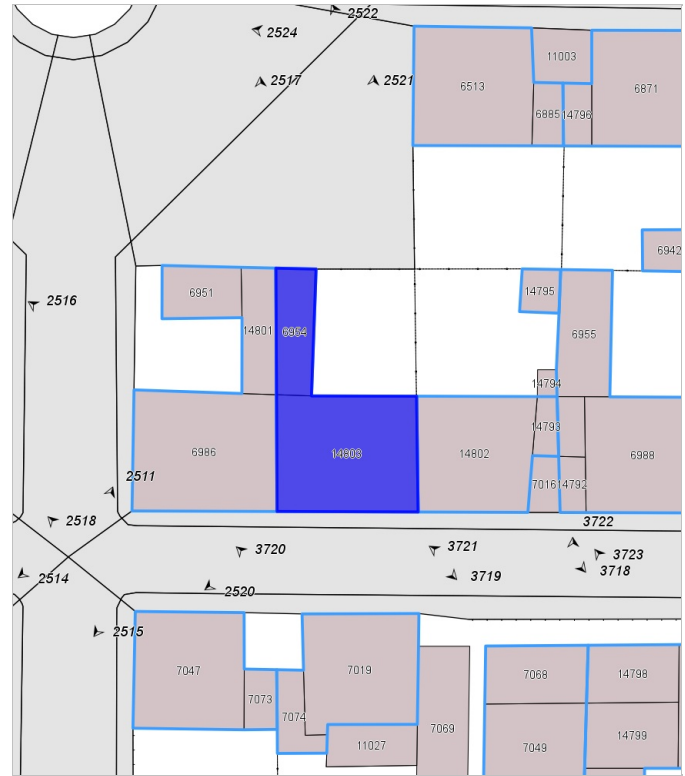


FOTO n° 2520 (edificio 1594)



FOTO n° 2521 (edificio 1594)

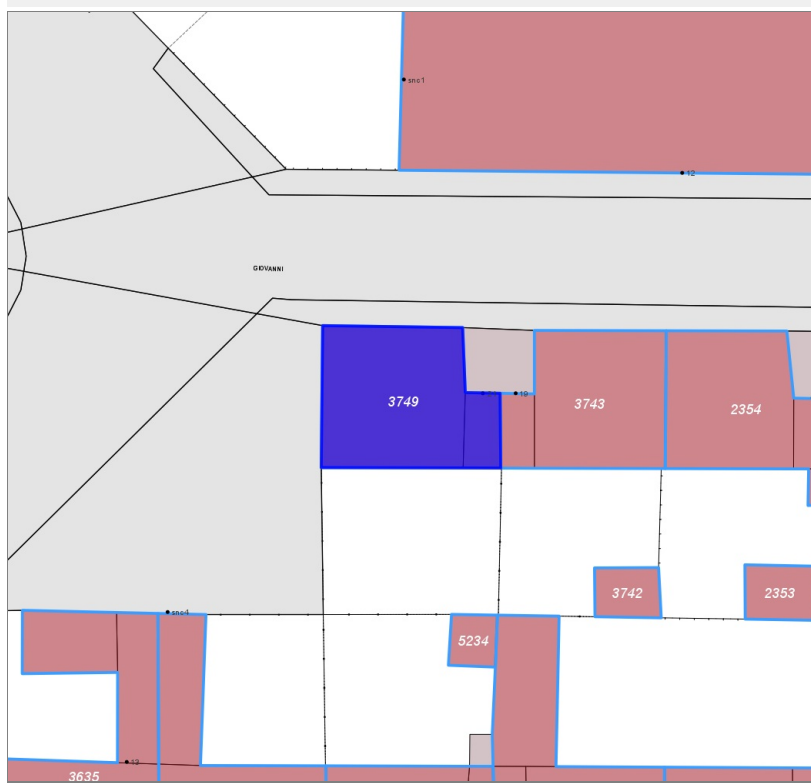
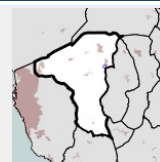


FOTO n° 3719 (edificio 1594)



Edifici associati alla Scheda:

ID 3749



Informazioni sulla Scheda

- Data rilevazione 21/11/2021
- Ambito urbano
- Località Collesalveti
- Tipologia insediativa lineare lungo strada

Informazioni sull'Edificio 3749

Unità volumetriche dell'Edificio 3749

N°	Foglio	Particella	Superficie coperta CTR (m²)	N° piani	Piani interrati	Mansarda
6513	52	332	81.93			
6885	52	332	11.1			

Funzioni d'uso

- **Usso prevalente:** residenziale

Usi standard:

- **Usi presenti:** residenza

Tipologia edilizia

edificio a schiera

Rilievi fotografici

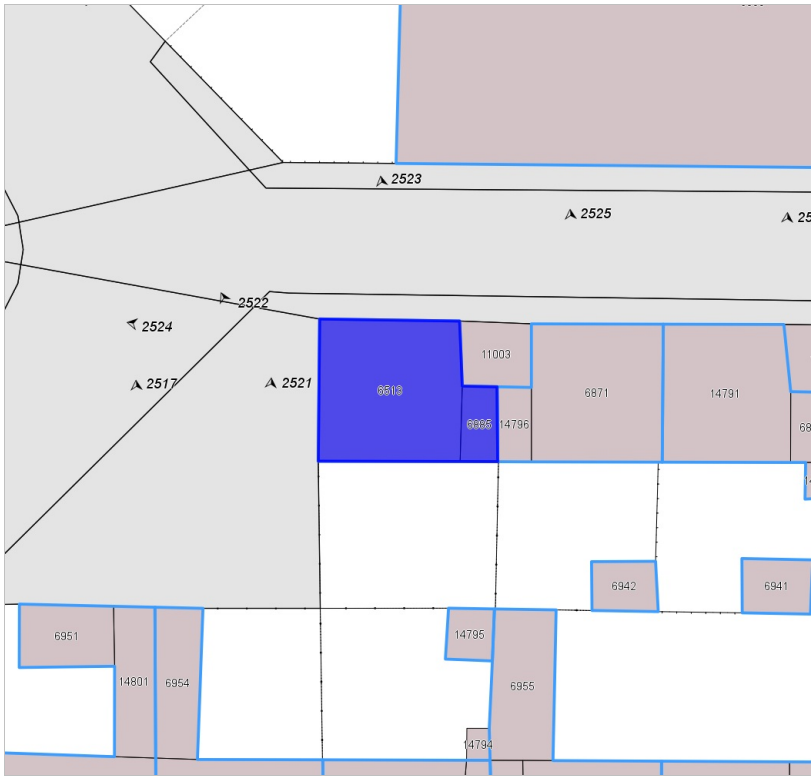


FOTO n° 2522 (edificio 3749)



FOTO n° 2523 (edificio 3749)

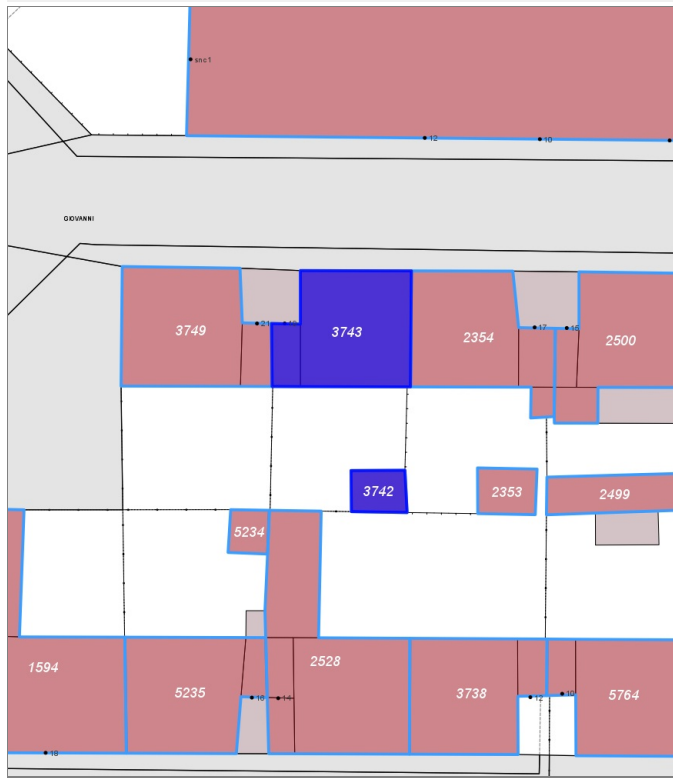
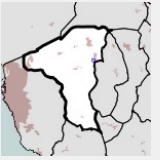


FOTO n° 2524 (edificio 3749)



Edifici associati alla Scheda:

ID 3742 | ID 3743



Informazioni sulla Scheda

- **Data rilevazione** 21/11/2021
- **Ambito** urbano
- **Località** Collesalvetti
- **Tipologia insediativa** lineare lungo strada

Informazioni sull'Edificio 3742

Unità volumetriche dell'Edificio 3742

N°	Foglio	Particella	Superficie coperta CTR (m ²)	N° piani	Piani interrati	Mansarda
6942	52	333	13.16			

Funzioni d'uso

- **Usi standard:** residenziale
- **Usi presenti:** residenza

Tipologia edilizia

annesso (generico)

Informazioni sull'Edificio 3743

Unità volumetriche dell'Edificio 3743

N°	Foglio	Particella	Superficie coperta CTR (m ²)	N° piani	Piani interrati	Mansarda
6871	52	333	73.92			
14796	52	333	10.34			

Funzioni d'uso

- **Usi standard:** residenziale
- **Usi presenti:** residenza

Tipologia edilizia

edificio a schiera

Rilievi fotografici

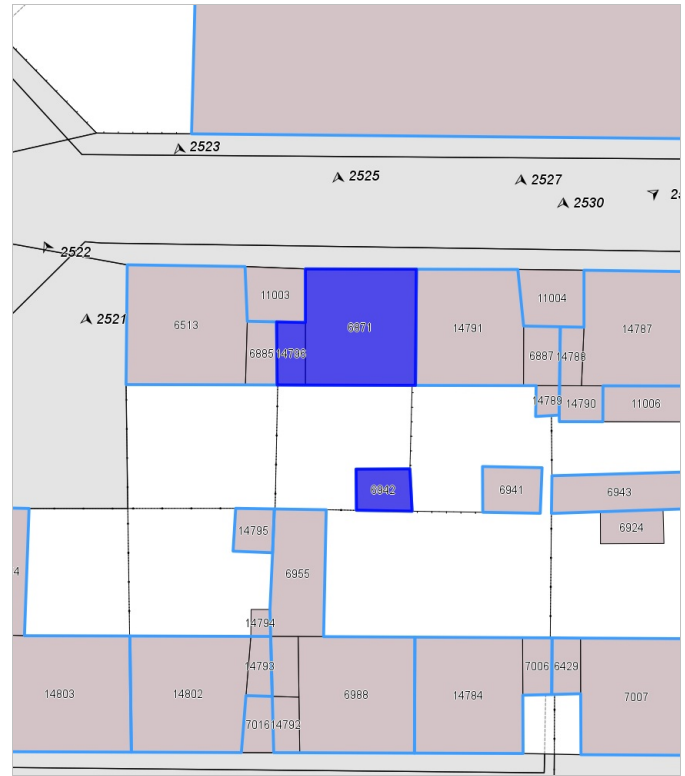
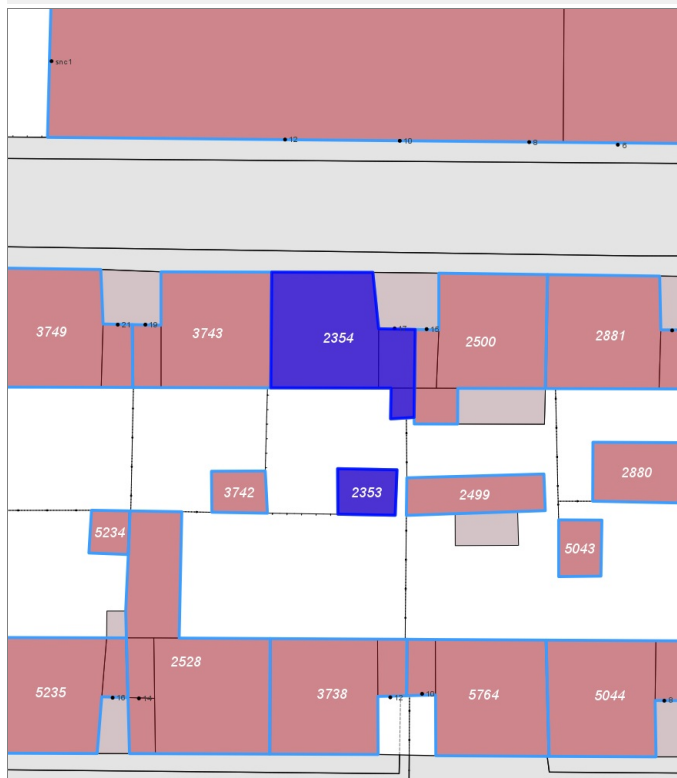
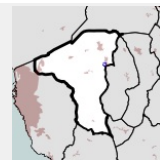


FOTO n° 2525 (edificio 3743)



Edifici associati alla Scheda:

ID 2353 | ID 2354



Informazioni sulla Scheda

- **Data rilevazione** 21/11/2021
- **Ambito** urbano
- **Località** Collesalvetti
- **Tipologia insediativa** lineare lungo strada

Informazioni sull'Edificio 2353

Unità volumetriche dell'Edificio 2353

N°	Foglio	Particella	Superficie coperta CTR (m²)	N° piani	Piani interrati	Mansarda
6941	52	334	15.39			

Funzioni d'uso

- **Usò prevalente:**
- **Usi standard:** residenziale
- **Usi presenti:** residenza

Tipologia edilizia

annesso (generico)

Informazioni sull'Edificio 2354

Unità volumetriche dell'Edificio 2354

N°	Foglio	Particella	Superficie coperta CTR (m²)	N° piani	Piani interrati	Mansarda
6887	52	334	12.4			
14789	52	334	4.07			
14791	52	334	71.01			

Funzioni d'uso

- **Usò prevalente:**
- **Usi standard:** residenziale
- **Usi presenti:** residenza

Tipologia edilizia

edificio a schiera

Rilievi fotografici

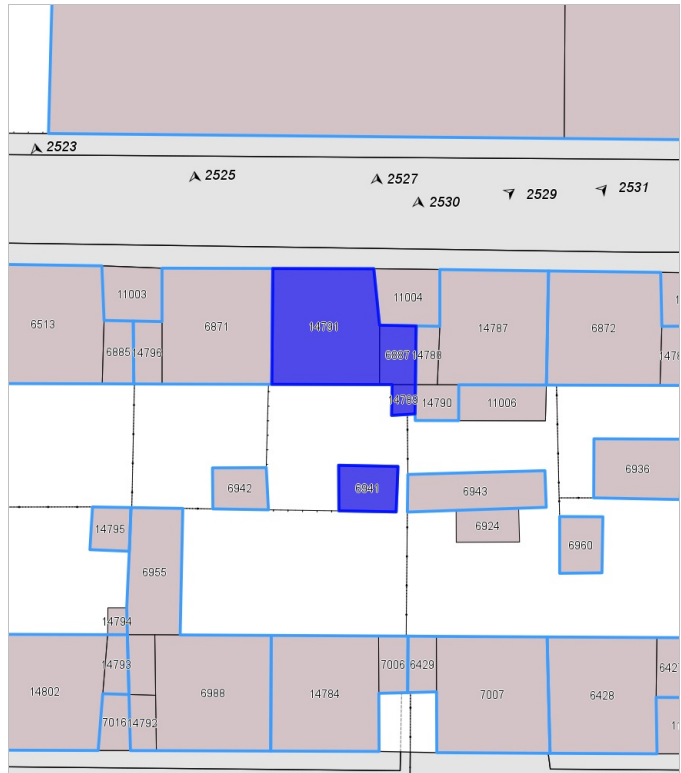


FOTO n° 2527 (edificio 2354)

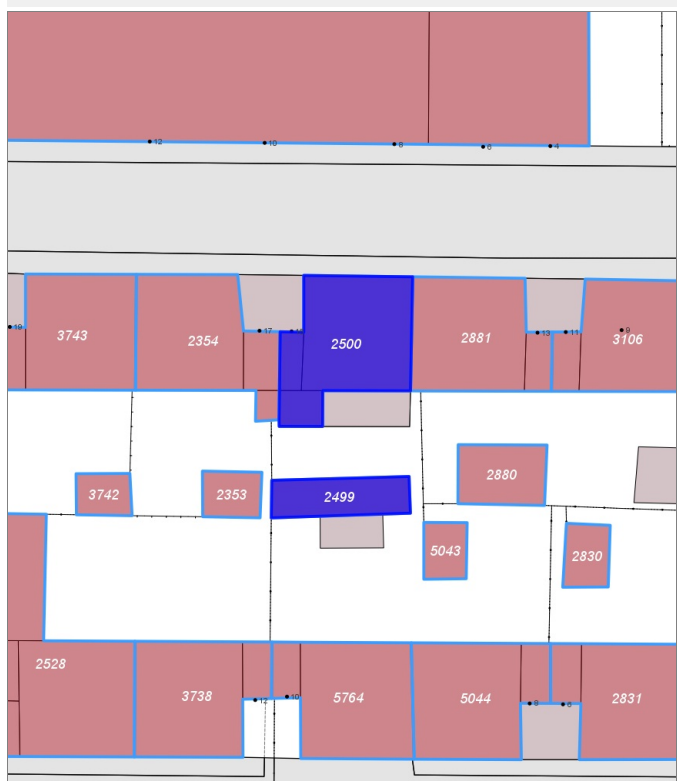
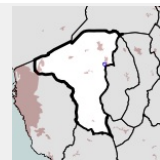


FOTO n° 2529 (edificio 2354)



Edifici associati alla Scheda:

ID 2499 | ID 2500



Informazioni sulla Scheda

- **Data rilevazione** 21/11/2021
- **Ambito** urbano
- **Località** Collesalvetti
- **Tipologia insediativa** lineare lungo strada

Informazioni sull'Edificio 2499

Unità volumetriche dell'Edificio 2499

N°	Foglio	Particella	Superficie coperta CTR (m ²)	N° piani	Piani interrati	Mansarda
6943	52	335	29.65			

Funzioni d'uso

- **Usò prevalente:**
- **Usi standard:** residenziale
- **Usi presenti:** residenza

Tipologia edilizia

annesso (generico)

Informazioni sull'Edificio 2500

Unità volumetriche dell'Edificio 2500

N°	Foglio	Particella	Superficie coperta CTR (m ²)	N° piani	Piani interrati	Mansarda
14787	52	335	71.84			
14788	52	335	7.71			
14790	52	335	9.01			

Funzioni d'uso

- **Usò prevalente:** residenziale
- **Usi standard:**
- **Usi presenti:** residenza

Tipologia edilizia

edificio a schiera

Rilievi fotografici

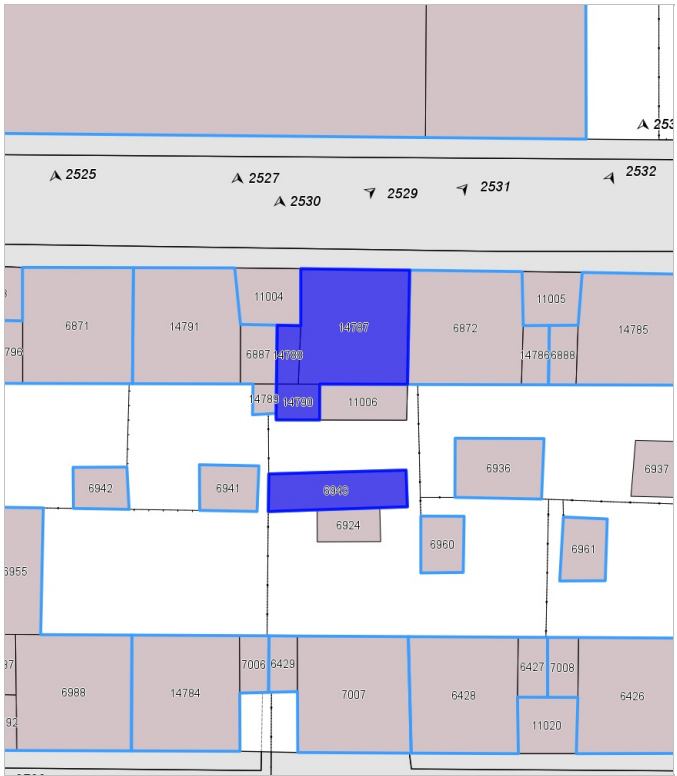


FOTO n° 2530 (edificio 2500)

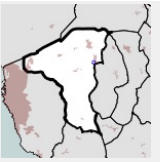


FOTO n° 2531 (edificio 2500)



Edifici associati alla Scheda:

ID 2880 | ID 2881



Informazioni sulla Scheda

- **Data rilevazione** 21/11/2021
- **Ambito** urbano
- **Località** Collesalvetti
- **Tipologia insediativa** lineare lungo strada

Informazioni sull'Edificio 2880

Unità volumetriche dell'Edificio 2880

N°	Foglio	Particella	Superficie coperta CTR (m²)	N° piani	Piani interrati	Mansarda
6936	52	336	30.27			

Funzioni d'uso

- **Usi standard:** residenziale
- **Usi presenti:** residenza

Tipologia edilizia
annesso (generico)

Informazioni sull'Edificio 2881

Unità volumetriche dell'Edificio 2881

N°	Foglio	Particella	Superficie coperta CTR (m²)	N° piani	Piani interrati	Mansarda
6872	52	336	74.68			
14786	52	336	9.09			

Funzioni d'uso

- **Usi standard:** residenziale
- **Usi presenti:** residenza

Tipologia edilizia
edificio a schiera

Rilievi fotografici

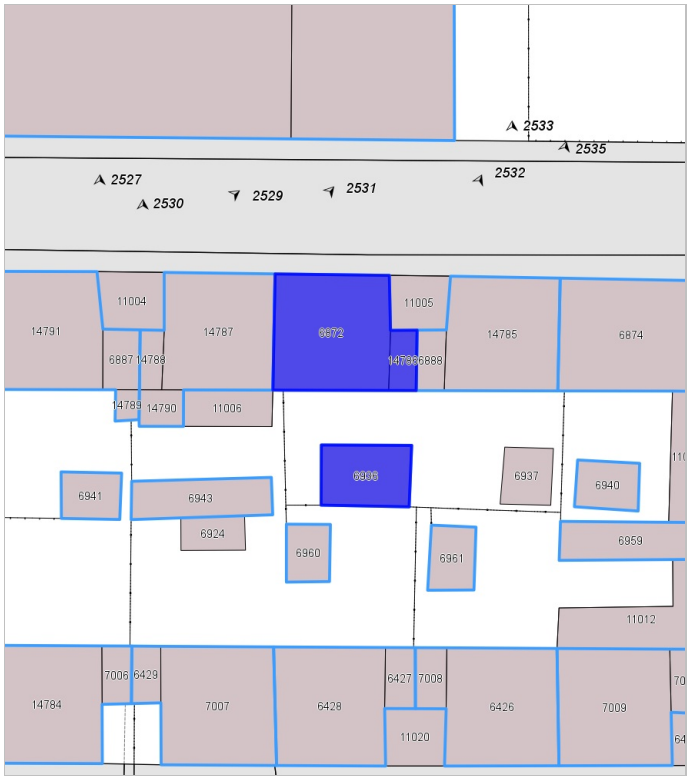
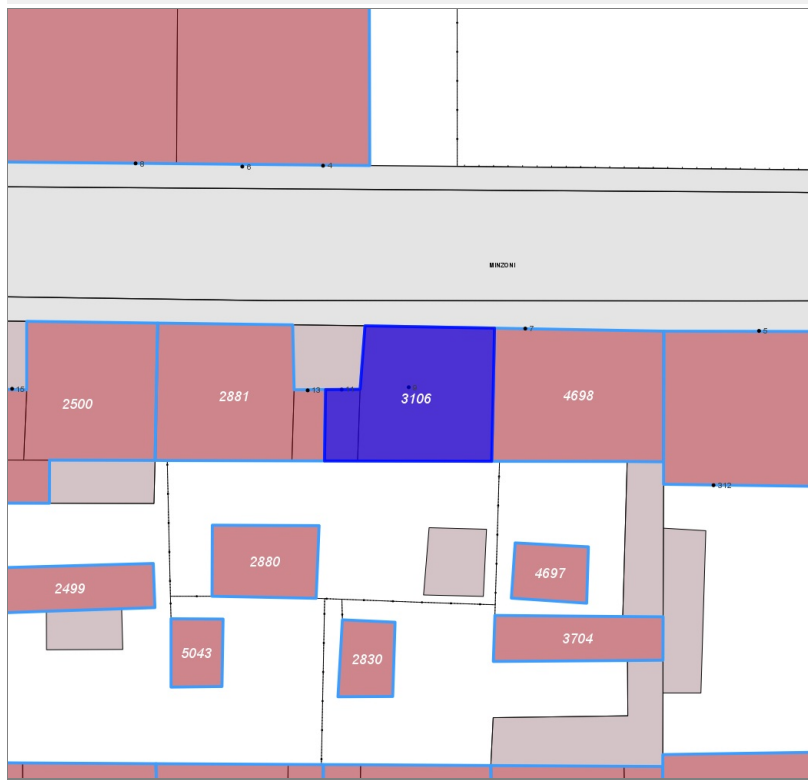
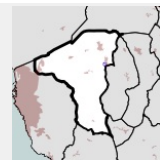


FOTO n° 2532 (edificio 2881)



Edifici associati alla Scheda:

ID 3106



Informazioni sulla Scheda

- **Data rilevazione** 21/11/2021
- **Ambito** urbano
- **Località** Collesalvetti
- **Tipologia insediativa** lineare lungo strada

Informazioni sull'Edificio 3106

Unità volumetriche dell'Edificio 3106

N°	Foglio	Particella	Superficie coperta CTR (m ²)	N° piani	Piani interrati	Mansarda
6888	52	337	9.67			
14785	52	337	71.04			

Funzioni d'uso

- **Usò prevalente:** residenziale
- **Usi standard:**
- **Usi presenti:** residenza

Tipologia edilizia
edificio a schiera

Rilievi fotografici

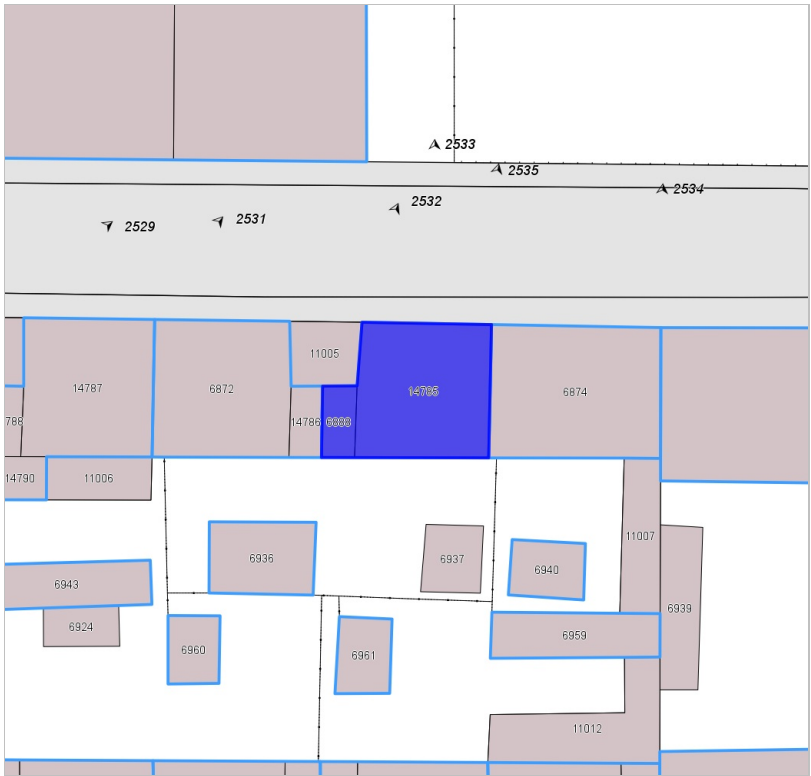
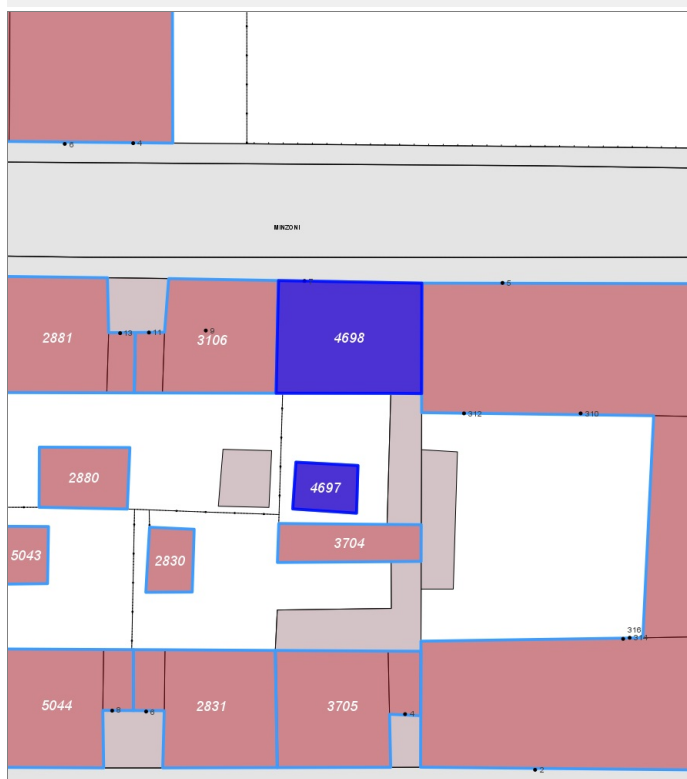
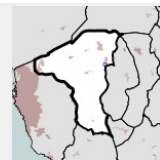


FOTO n° 2533 (edificio 3106)



Edifici associati alla Scheda:

ID 4697 | ID 4698



Informazioni sulla Scheda

- **Data rilevazione** 21/11/2021
- **Ambito** urbano
- **Località** Collesalveti
- **Tipologia insediativa** lineare lungo strada

Informazioni sull'Edificio 4697

Unità volumetriche dell'Edificio 4697

N°	Foglio	Particella	Superficie coperta CTR (m²)	N° piani	Piani interrati	Mansarda
6940	52	338	16.6			

Funzioni d'uso

- **Usò prevalente:**
- **Usi standard:** residenziale
- **Usi presenti:** residenza

Tipologia edilizia

annesso (generico)

Informazioni sull'Edificio 4698

Unità volumetriche dell'Edificio 4698

N°	Foglio	Particella	Superficie coperta CTR (m²)	N° piani	Piani interrati	Mansarda
6874	52	338	89.76			

Funzioni d'uso

- **Usò prevalente:**
- **Usi standard:** residenziale
- **Usi presenti:** residenza

Tipologia edilizia

edificio a schiera

Rilievi fotografici

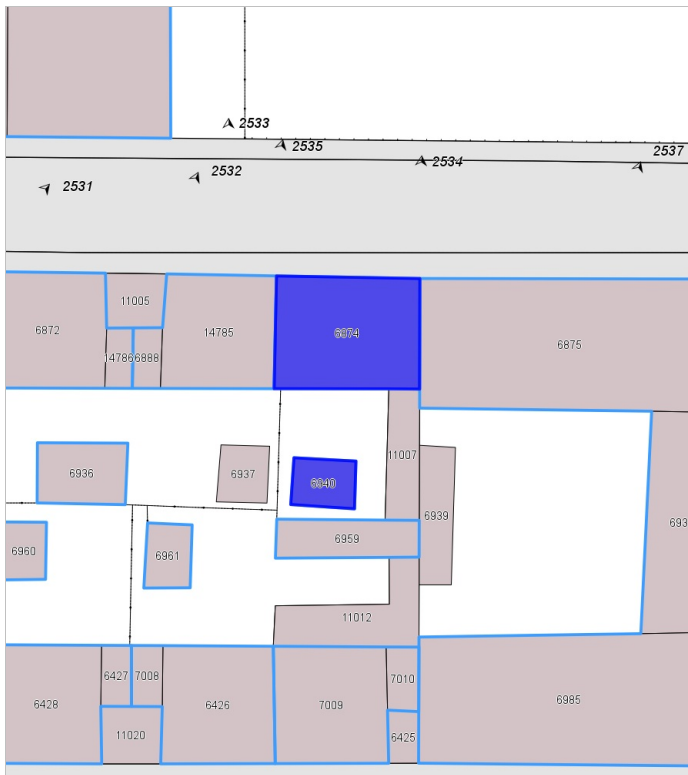


FOTO n° 2534 (edificio 4698)

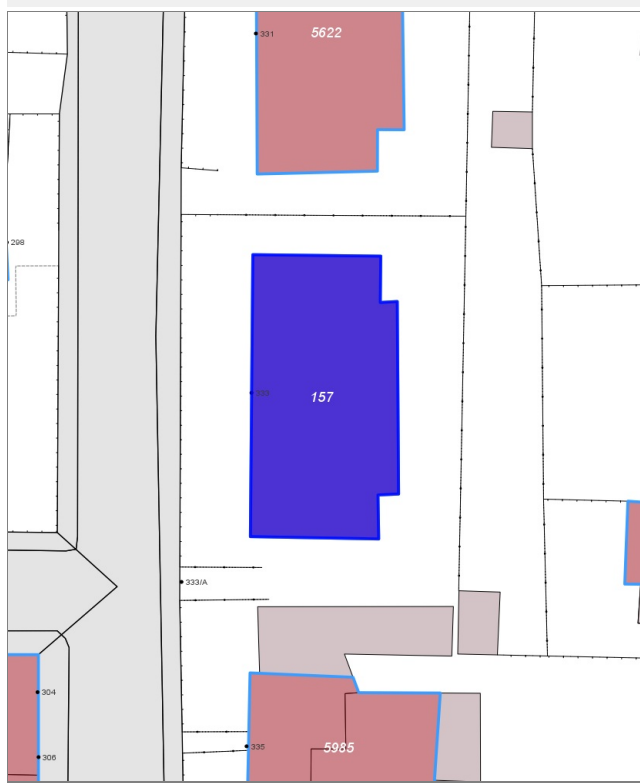
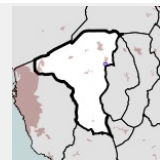


FOTO n° 2535 (edificio 4698)



Edifici associati alla Scheda:

ID 157



Informazioni sulla Scheda

- **Data rilevazione** 21/11/2021
- **Ambito** urbano
- **Località** Collesalvetti
- **Tipologia insediativa** edificio isolato su lotto

Informazioni sull'Edificio 157

Unità volumetriche dell'Edificio 157

N°	Foglio	Particella	Superficie coperta CTR (m²)	N° piani	Piani interrati	Mansarda
6863	52	1045	270.49			

Funzioni d'uso

- **Usò prevalente:** residenziale
- **Usi standard:** residenziale
- **Usi presenti:** residenza

Tipologia edilizia

edificio in linea

Rilievi fotografici

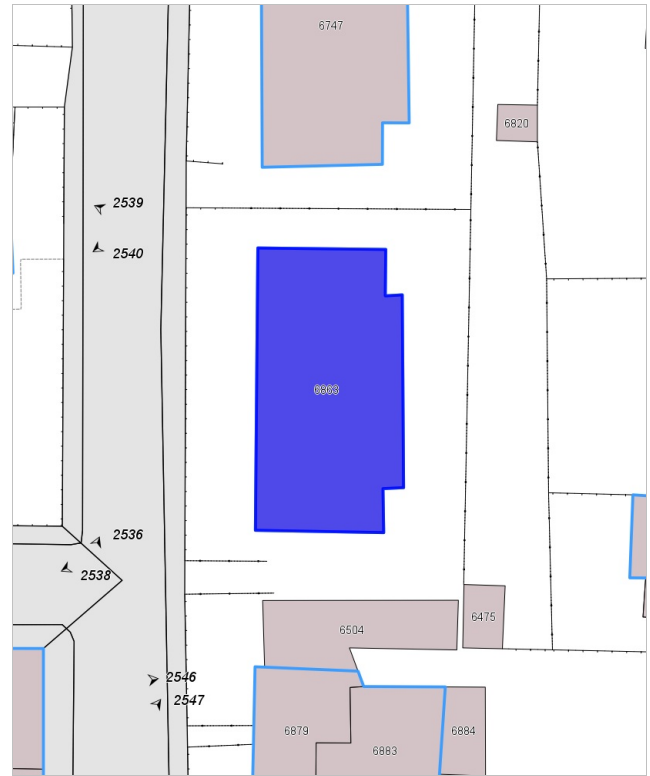


FOTO n° 2538 (edificio 157)

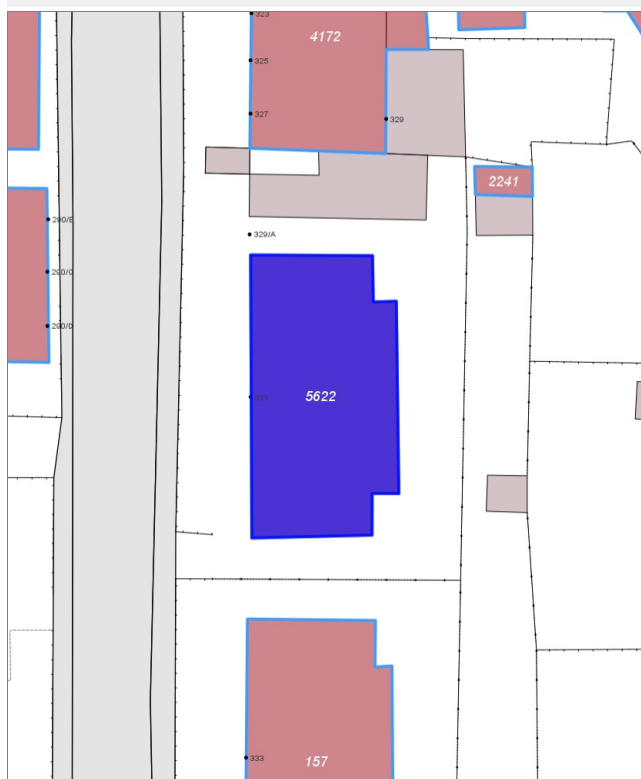
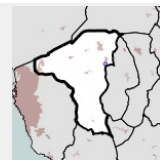


FOTO n° 2539 (edificio 157)



Edifici associati alla Scheda:

ID 5622



Informazioni sulla Scheda

- **Data rilevazione** 21/11/2021
- **Ambito** urbano
- **Località** Collesalvetti
- **Denominazione** Via Roma
- **Tipologia insediativa** edificio isolato su lotto

Informazioni sull'Edificio 5622

Unità volumetriche dell'Edificio 5622

N°	Foglio	Particella	Superficie coperta CTR (m²)	N° piani	Piani interrati	Mansarda
6747	52	476	264.46			

Funzioni d'uso

- **Usò prevalente:** residenziale
- **Usi standard:**
- **Usi presenti:** residenza

Tipologia edilizia
edificio in linea

Rilievi fotografici



FOTO n° 2540 (edificio 5622)

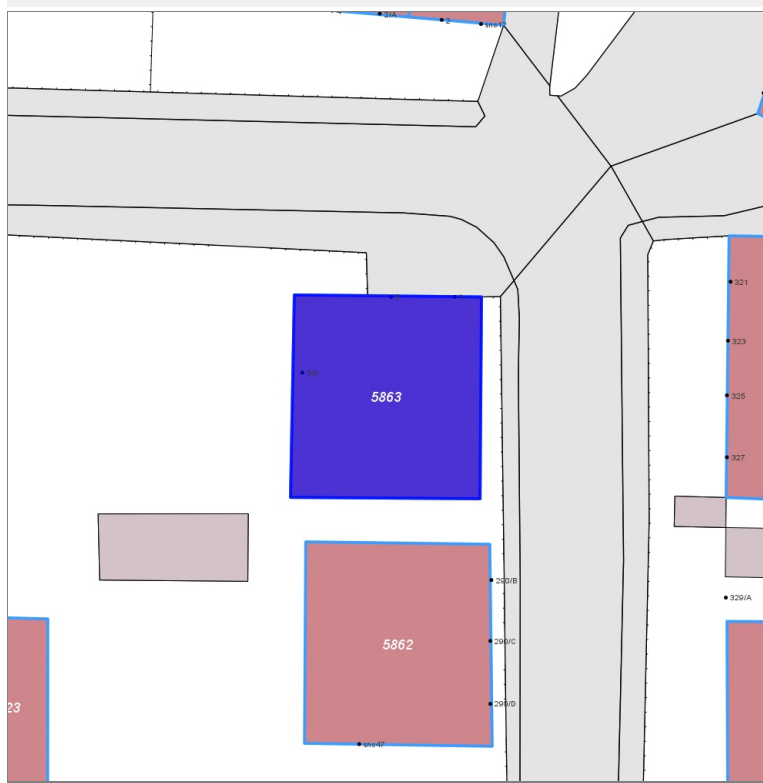
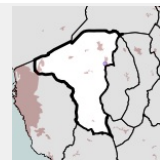


FOTO n° 2541 (edificio 5622)



Edifici associati alla Scheda:

ID 5863



Informazioni sulla Scheda

- **Data rilevazione** 21/11/2021
- **Ambito** urbano
- **Località** Collesalvetti
- **Tipologia insediativa** edificio isolato su lotto

Informazioni sull'Edificio 5863

Unità volumetriche dell'Edificio 5863

N°	Foglio	Particella	Superficie coperta CTR (m²)	N° piani	Piani interrati	Mansarda
6659	52	325	191.14			

Funzioni d'uso

- **Usò prevalente:** residenziale
- **Usi standard:** commerciale; residenziale
- **Usi presenti:** residenza misto

Tipologia edilizia

casa isolata su lotto

Rilievi fotografici

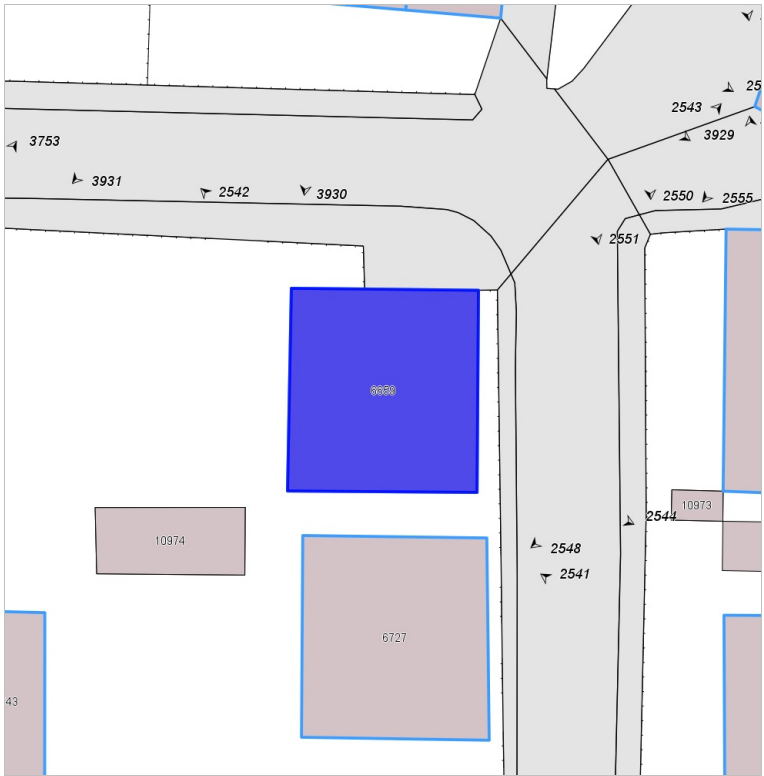


FOTO n° 2542 (edificio 5863)



FOTO n° 2543 (edificio 5863)

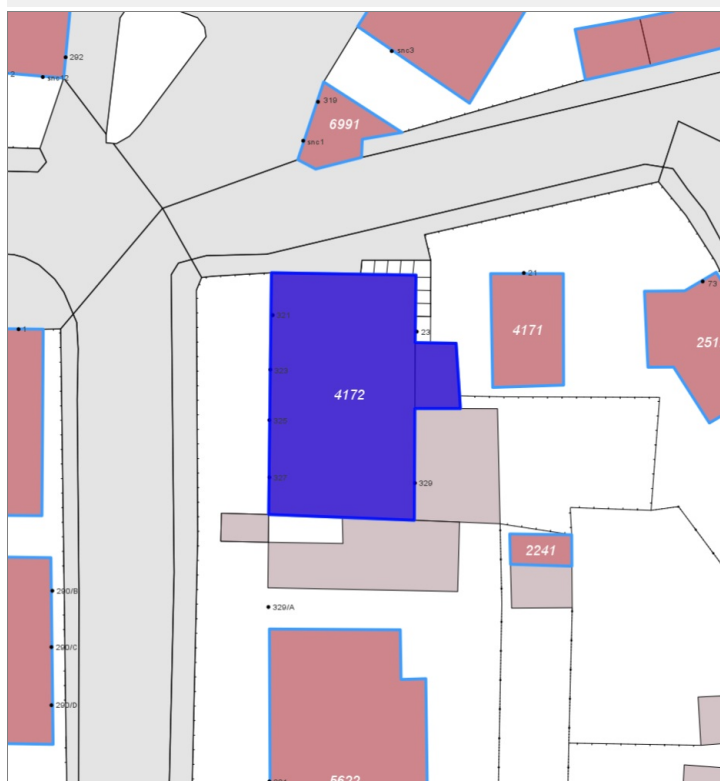
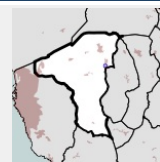


FOTO n° 2544 (edificio 5863)



Edifici associati alla Scheda:

ID 4172



Informazioni sulla Scheda

- **Data rilevazione** 21/11/2021
- **Ambito** urbano
- **Località** Collesalvetti
- **Denominazione** Via Roma
- **Tipologia insediativa** edificio isolato su lotto

Informazioni sull'Edificio 4172

Unità volumetriche dell'Edificio 4172

N°	Foglio	Particella	Superficie coperta CTR (m²)	N° piani	Piani interrati	Mansarda
6632	52	1041	208.2			
6664	52	1041	16.75			

Funzioni d'uso

- **Usò prevalente:** commerciale al dettaglio
- **Usi standard:**
- **Usi presenti:** residenza commercio

Tipologia edilizia
edificio a schiera

Rilievi fotografici

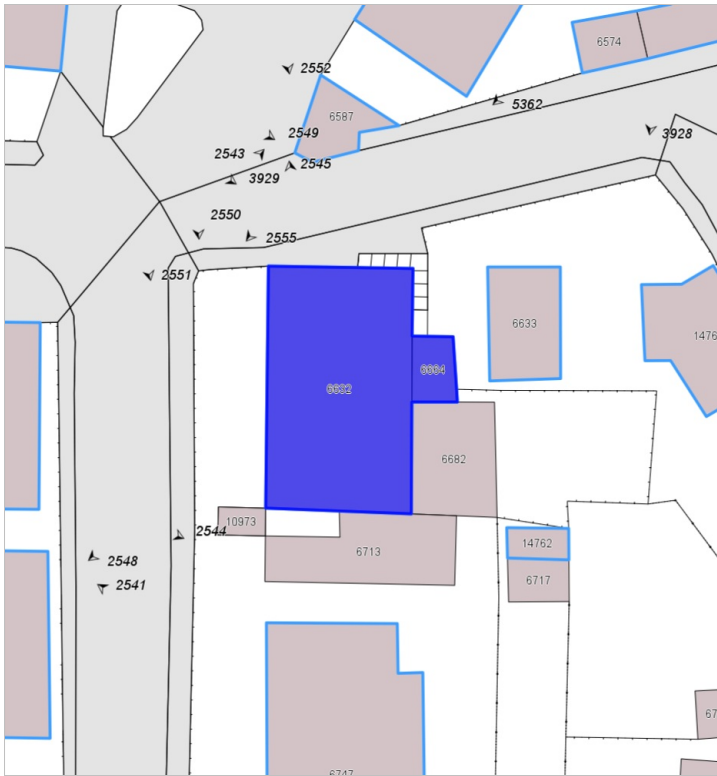


FOTO n° 2545 (edificio 4172)

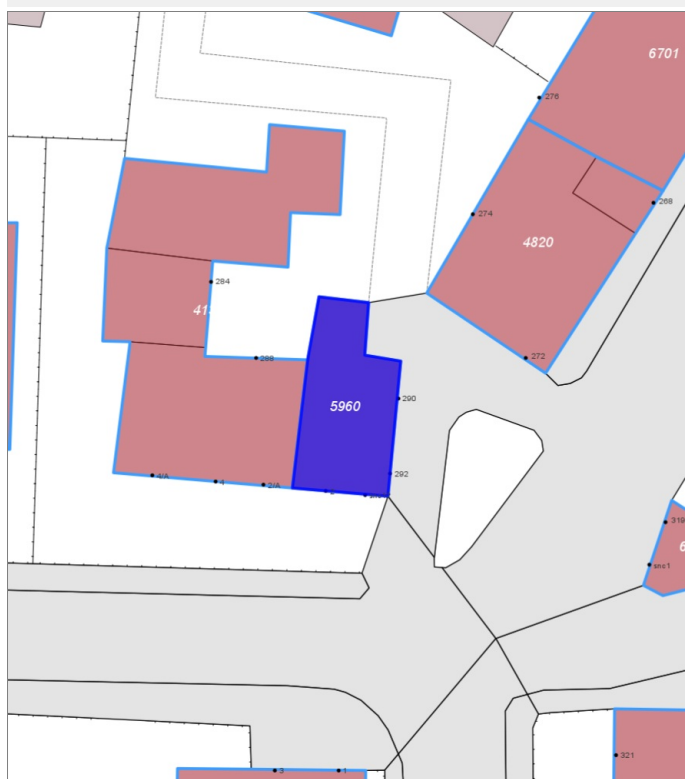
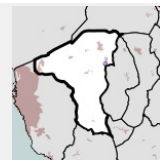


FOTO n° 2548 (edificio 4172)



Edifici associati alla Scheda:

ID 5960



Informazioni sulla Scheda

- **Data rilevazione** 21/11/2021
- **Ambito** urbano
- **Località** Collesalvetti
- **Tipologia insediativa** lineare lungo strada

Informazioni sull'Edificio 5960

Unità volumetriche dell'Edificio 5960

N°	Foglio	Particella	Superficie coperta CTR (m ²)	N° piani	Piani interrati	Mansarda
14768	52	177	78.36			

Funzioni d'uso

- **Usò prevalente:** residenziale
- **Usi standard:**
- **Usi presenti:** uffici

Tipologia edilizia

edificio a schiera

Rilievi fotografici

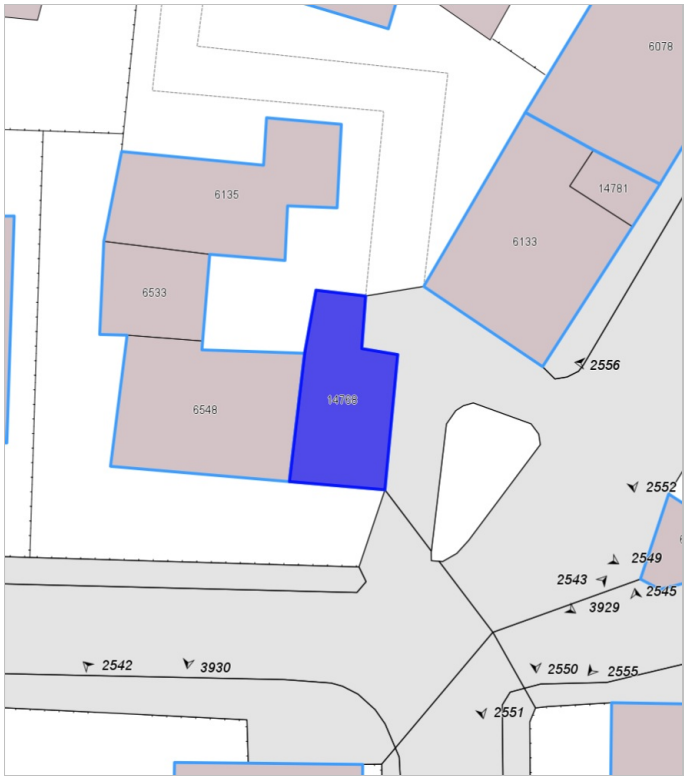


FOTO n° 2549 (edificio 5960)

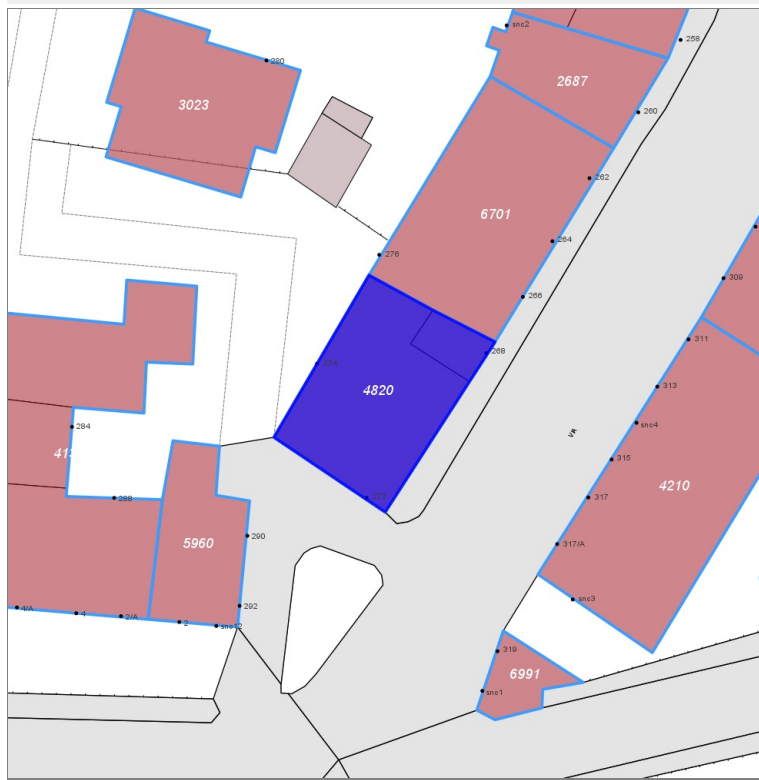
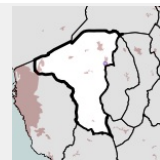


FOTO n° 2551 (edificio 5960)



Edifici associati alla Scheda:

ID 4820



Informazioni sulla Scheda

- **Data rilevazione** 21/11/2021
- **Ambito** urbano
- **Località** Collesalvetti
- **Denominazione** Via Roma
- **Tipologia insediativa** lineare lungo strada

Informazioni sull'Edificio 4820

Unità volumetriche dell'Edificio 4820

N°	Foglio	Particella	Superficie coperta CTR (m ²)	N° piani	Piani interrati	Mansarda
6133	52	1069	135.01			
14781	52	1069	17.32			

Funzioni d'uso

- **Usò prevalente:** residenziale
- **Usi standard:** commerciale sede di banca; residenziale
- **Usi presenti:** residenza uffici

Tipologia edilizia edificio in linea

Rilievi fotografici

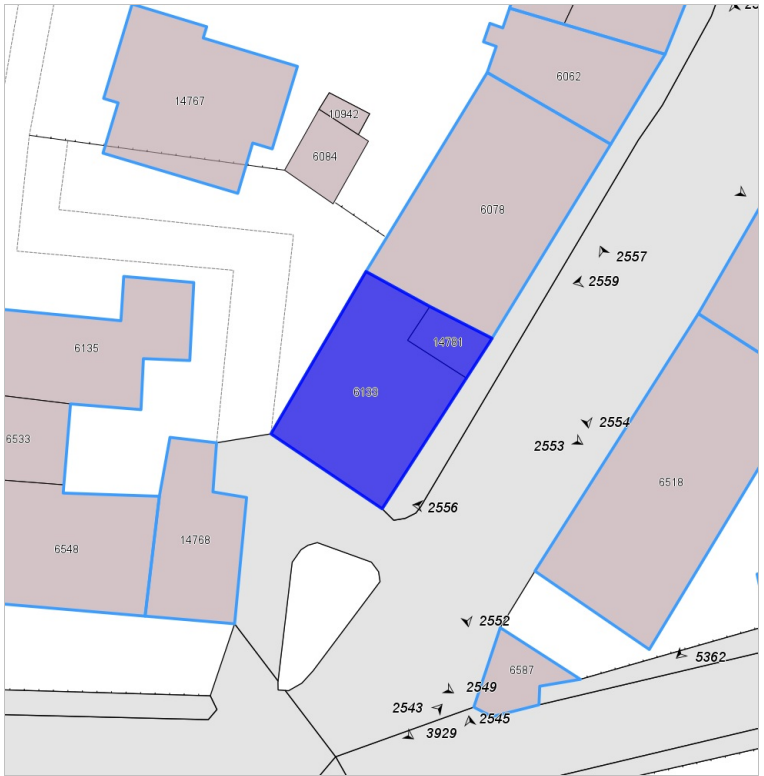


FOTO n° 2550 (edificio 4820)



FOTO n° 2552 (edificio 4820)

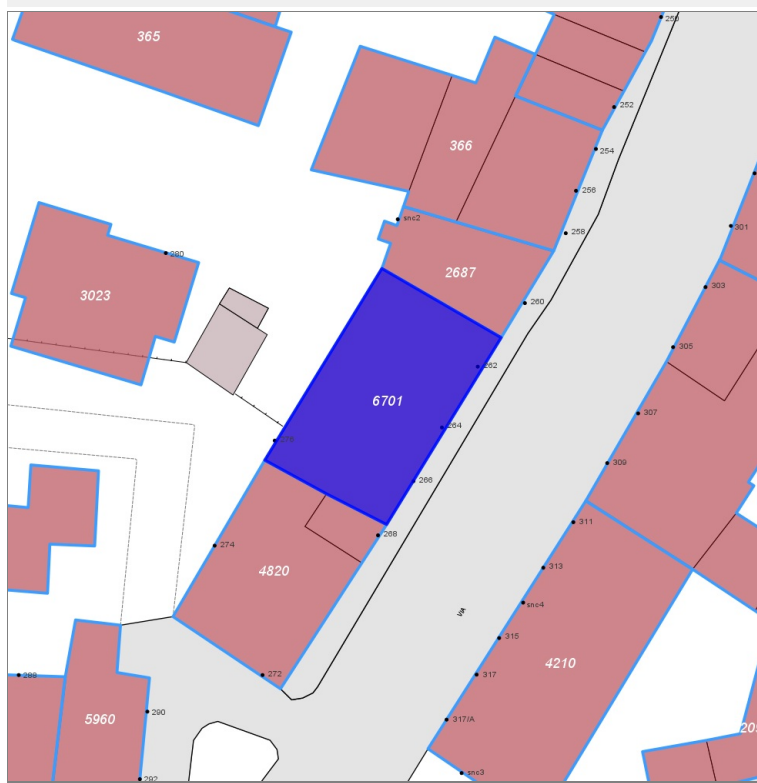
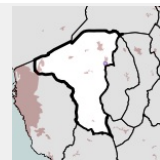


FOTO n° 2553 (edificio 4820)



Edifici associati alla Scheda:

ID 6701



Informazioni sulla Scheda

- **Data rilevazione** 21/11/2021
- **Ambito** urbano
- **Località** Collesalveti
- **Denominazione** Via Roma
- **Tipologia insediativa** lineare lungo strada

Informazioni sull'Edificio 6701

Unità volumetriche dell'Edificio 6701

N°	Foglio	Particella	Superficie coperta CTR (m ²)	N° piani	Piani interrati	Mansarda
6078	52	99	185.96			

Funzioni d'uso

- **Usò prevalente:** residenziale
- **Usi standard:** commerciale; residenziale
- **Usi presenti:** residenza commercio

Tipologia edilizia

edificio in linea

Rilievi fotografici

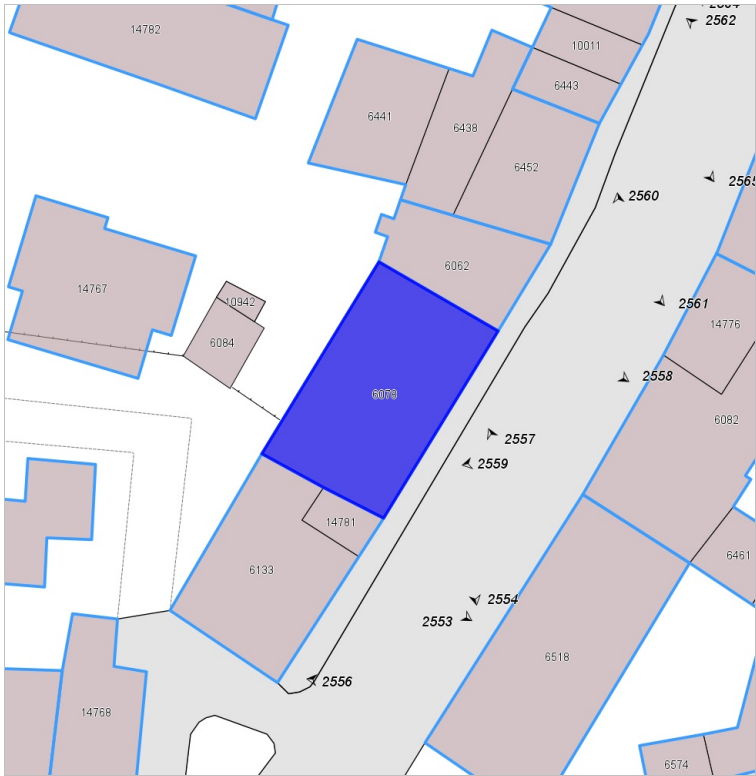
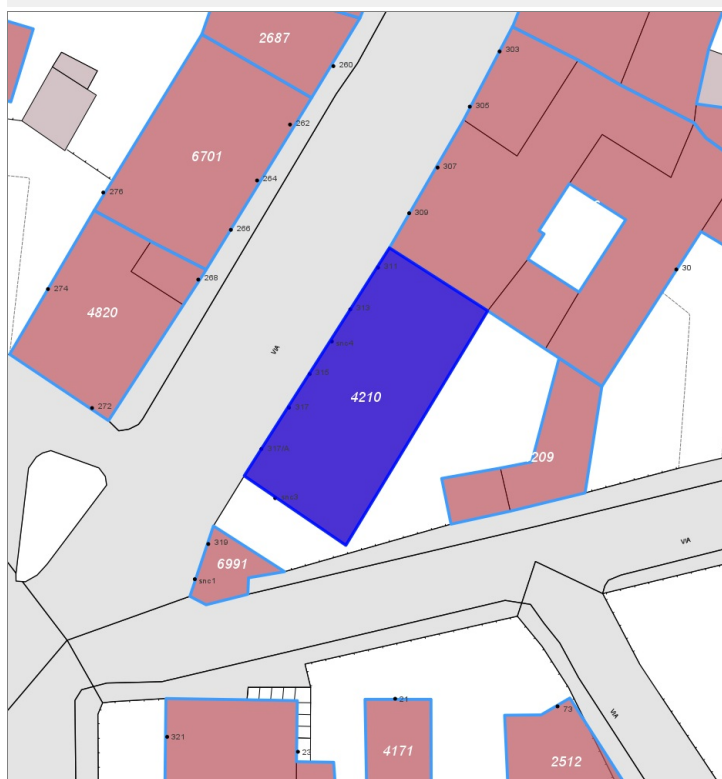
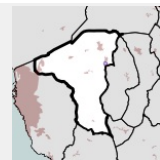


FOTO n° 2554 (edificio 6701)



Edifici associati alla Scheda:

ID 4210



Informazioni sulla Scheda

- **Data rilevazione** 21/11/2021
- **Ambito** urbano
- **Località** Collesalveti
- **Denominazione** Via Roma
- **Tipologia insediativa** lineare lungo strada

Informazioni sull'Edificio 4210

Unità volumetriche dell'Edificio 4210

N°	Foglio	Particella	Superficie coperta CTR (m ²)	N° piani	Piani interrati	Mansarda
6518	52	1013	234.17			

Funzioni d'uso

- **Usi prevalente:** residenziale
- **Usi standard:** commerciale; residenziale
- **Usi presenti:** residenza misto

Tipologia edilizia
edificio a schiera

Rilievi fotografici

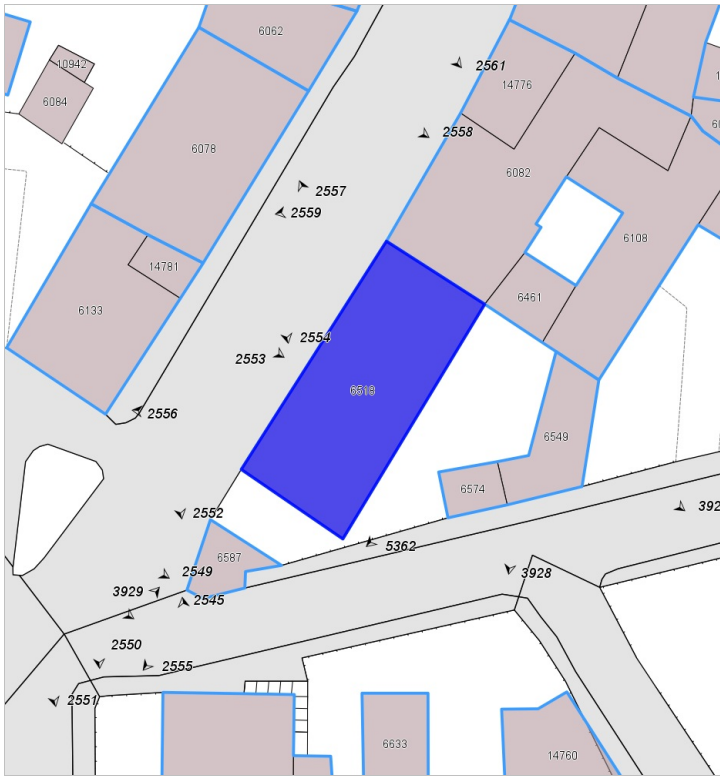


FOTO n° 2555 (edificio 4210)



FOTO n° 2556 (edificio 4210)

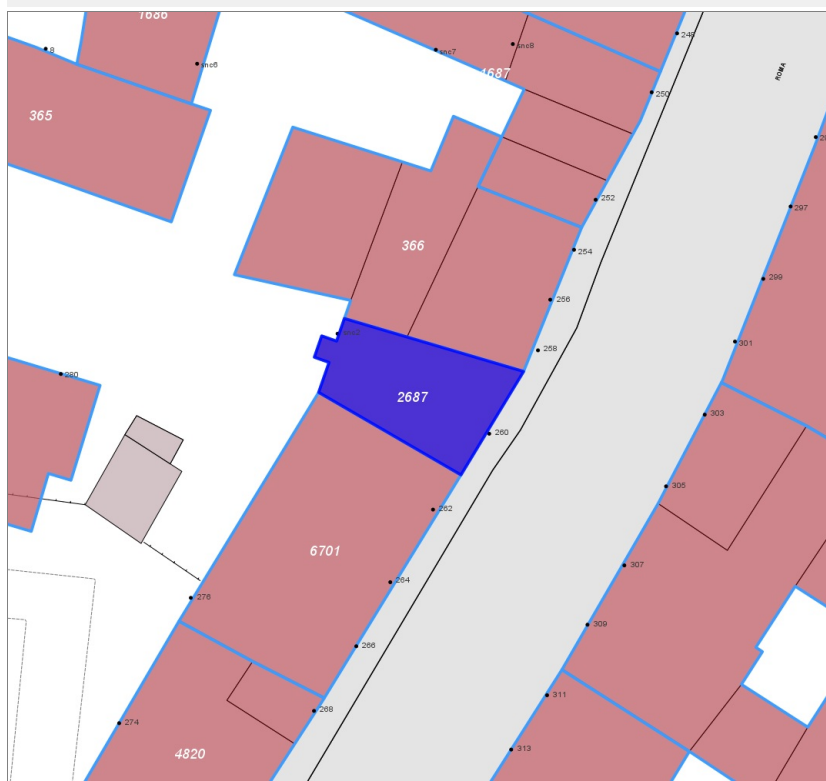
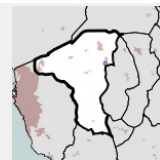


FOTO n° 2557 (edificio 4210)



Edifici associati alla Scheda:

ID 2687



Informazioni sulla Scheda

- **Data rilevazione** 21/11/2021
- **Ambito** urbano
- **Località** Collesalvetti
- **Denominazione** Via Roma
- **Tipologia insediativa** lineare lungo strada

Informazioni sull'Edificio 2687

Unità volumetriche dell'Edificio 2687

N°	Foglio	Particella	Superficie coperta CTR (m²)	N° piani	Piani interrati	Mansarda
6062	52	425	75.08			

Funzioni d'uso

- **Usò prevalente:** residenziale
- **Usi standard:**
- **Usi presenti:** residenza misto

Tipologia edilizia
edificio a schiera

Rilievi fotografici

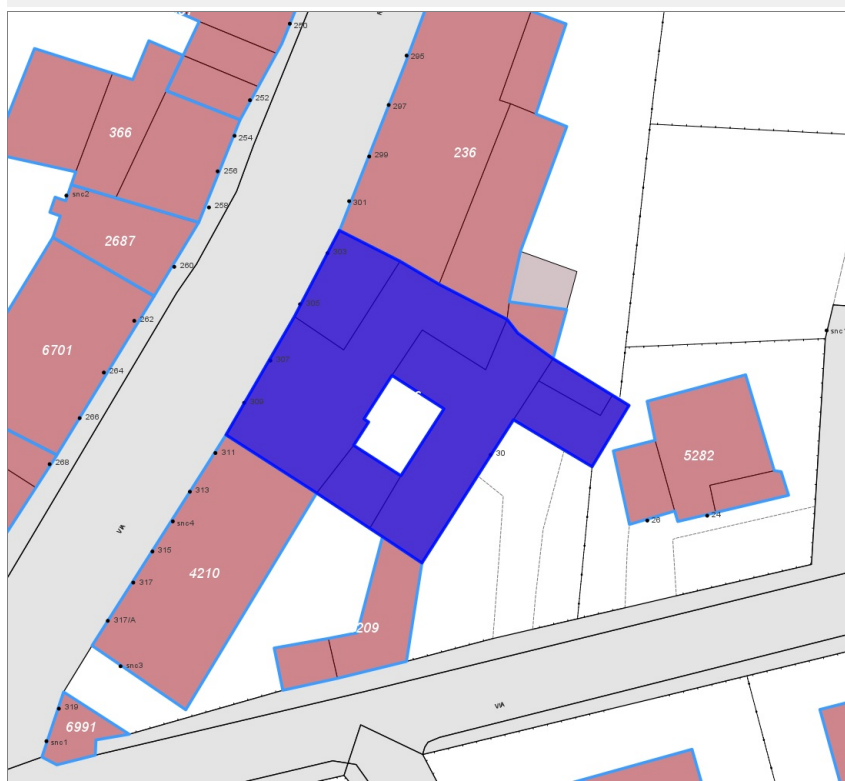
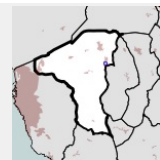


FOTO n° 2558 (edificio 2687)



Edifici associati alla Scheda:

ID 5646



Informazioni sulla Scheda

- **Data rilevazione** 21/11/2021
- **Ambito** urbano
- **Località** Collesalveti
- **Denominazione** Via Roma
- **Tipologia insediativa** lineare lungo strada

Informazioni sull'Edificio 5646

Unità volumetriche dell'Edificio 5646

N°	Foglio	Particella	Superficie coperta CTR (m ²)	N° piani	Piani interrati	Mansarda
6082	52	1012	208.97			
6108	52	1012	156.83			
6461	52	1012	30.62			
10945			40.12			
14776	52	1012	54.1			
14777	52	940	14.79			

Funzioni d'uso

- **Usò prevalente:** residenziale
- **Usi standard:** commerciale; residenziale
- **Usi presenti:** residenza commercio

Tipologia edilizia
edificio in linea

Rilievi fotografici

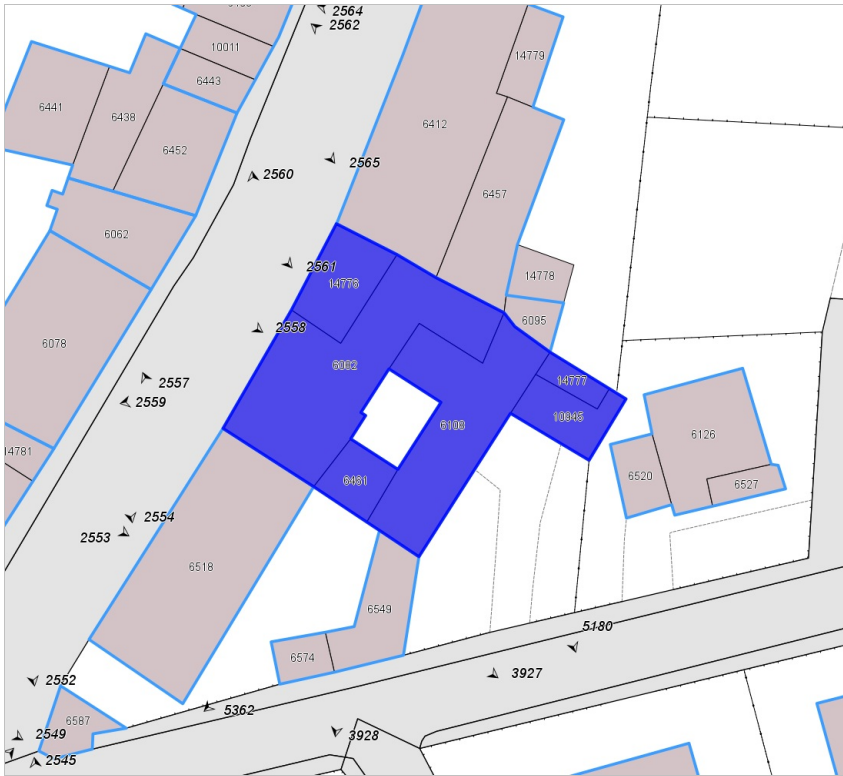


FOTO n° 2559 (edificio 5646)



FOTO n° 2560 (edificio 5646)

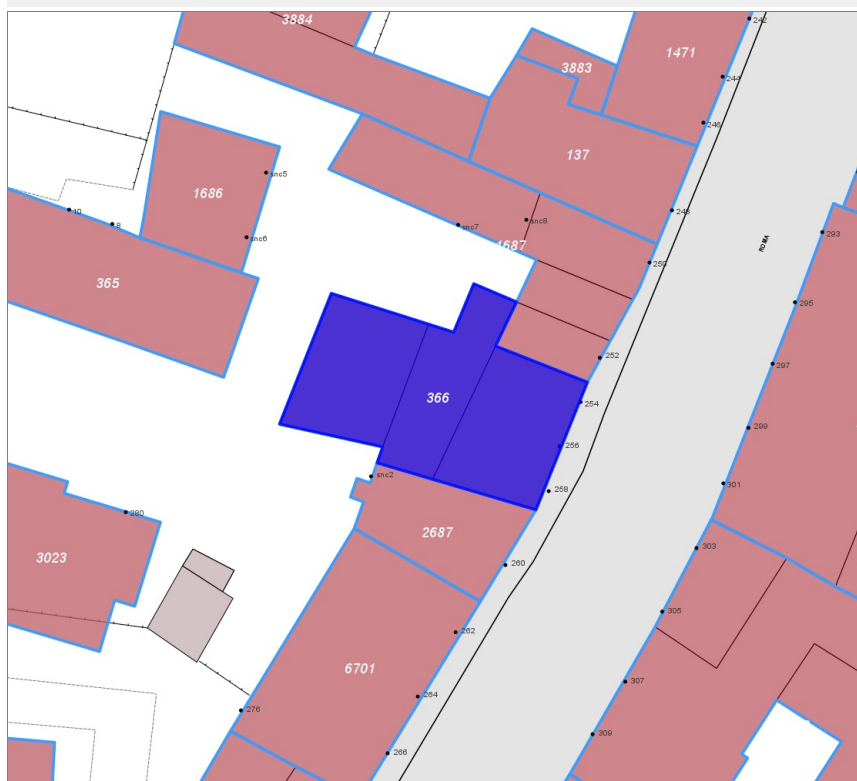
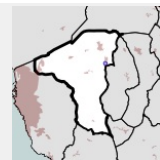


FOTO n° 5180 (edificio 5646)



Edifici associati alla Scheda:

ID 366



Informazioni sulla Scheda

- **Data rilevazione** 21/11/2021
- **Ambito** urbano
- **Località** Collesalvetti
- **Tipologia insediativa** lineare lungo strada

Informazioni sull'Edificio 366

Unità volumetriche dell'Edificio 366

N°	Foglio	Particella	Superficie coperta CTR (m²)	N° piani	Piani interrati	Mansarda
6438	52	1027	63.82			
6441	52	1027	76.06			
6452	52	1027	79.49			

Funzioni d'uso

- **Usò prevalente:** residenziale
- **Usi standard:**
- **Usi presenti:** residenza commercio

Tipologia edilizia
edificio a schiera

Rilievi fotografici

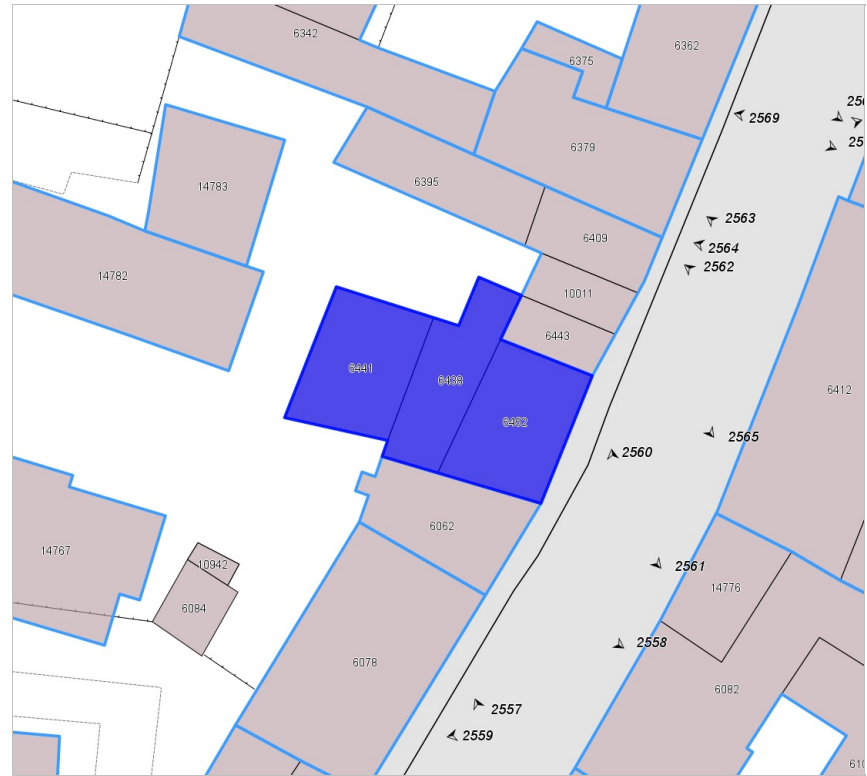
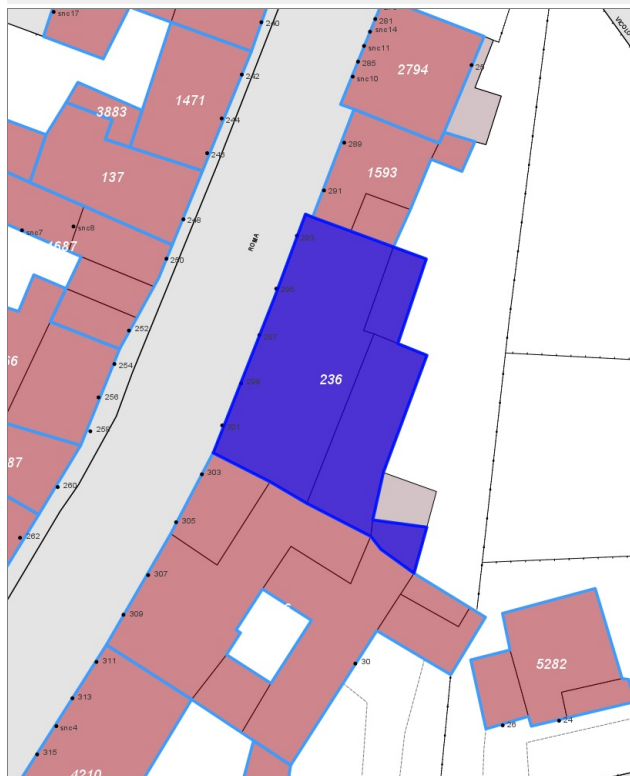
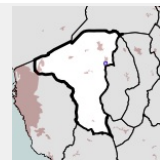


FOTO n° 2561 (edificio 366)



Edifici associati alla Scheda:

ID 236



Informazioni sulla Scheda

- **Data rilevazione** 21/11/2021
- **Ambito** urbano
- **Località** Collesalveti
- **Denominazione** Via Roma
- **Tipologia insediativa** lineare lungo strada

Informazioni sull'Edificio 236

Unità volumetriche dell'Edificio 236

N°	Foglio	Particella	Superficie coperta CTR (m ²)	N° piani	Piani interrati	Mansarda
6095	52	362	16.98			
6412	52	362	255.06			
6457	52	362	107.01			
14779	52	361	30.33			

Funzioni d'uso

- **Usò prevalente:** residenziale
- **Usi standard:**
- **Usi presenti:** residenza commercio

Tipologia edilizia
edificio a schiera

Rilievi fotografici

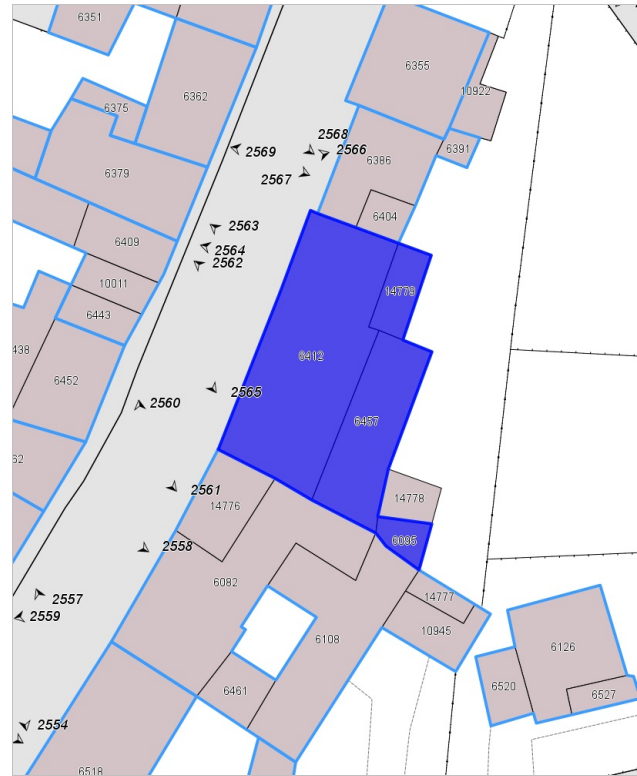


FOTO n° 2562 (edificio 236)



FOTO n° 2563 (edificio 236)

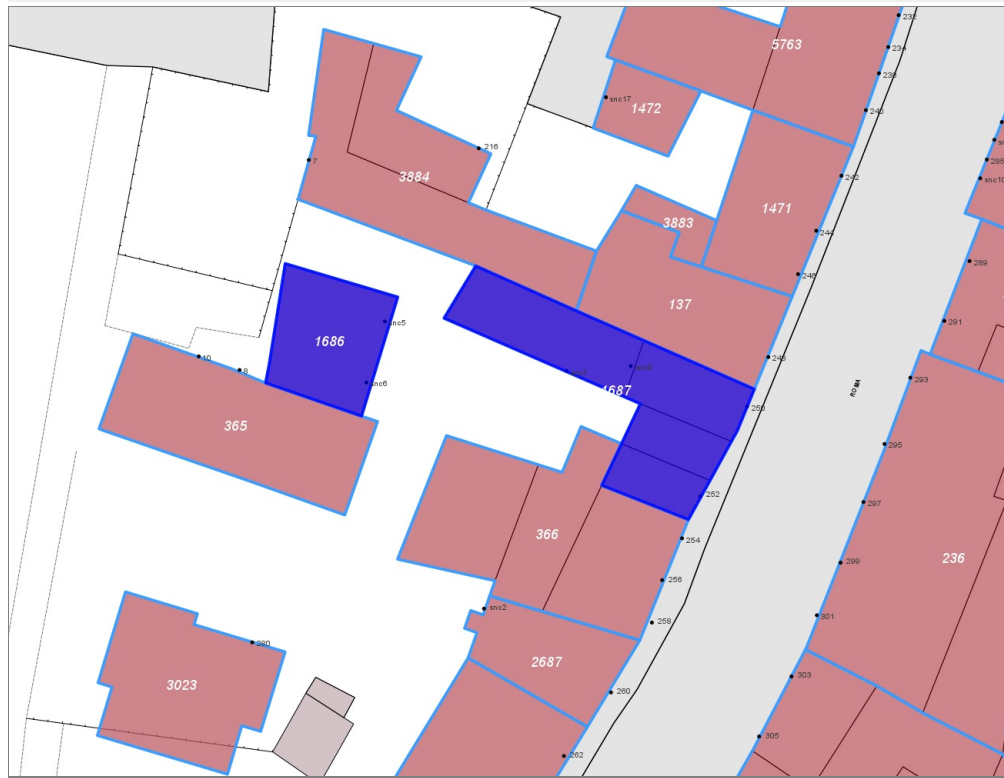
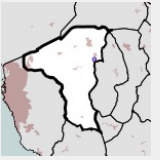


FOTO n° 2564 (edificio 236)



Edifici associati alla Scheda:

ID 1686 ID 1687



Informazioni sulla Scheda

- **Data rilevazione** 21/11/2021
- **Ambito** urbano
- **Località** Collesalvetti
- **Denominazione** Via Roma
- **Tipologia insediativa** lineare lungo strada

Informazioni sull'Edificio 1686

Unità volumetriche dell'Edificio 1686

N°	Foglio	Particella	Superficie coperta CTR (m ²)	N° piani	Piani interrati	Mansarda
14783	52	1068	81.02			

Funzioni d'uso

- **Usò prevalente:**
- **Usi standard:** residenziale
- **Usi presenti:**

Tipologia edilizia

annesso (generico)

Informazioni sull'Edificio 1687

Unità volumetriche dell'Edificio 1687

N°	Foglio	Particella	Superficie coperta CTR (m ²)	N° piani	Piani interrati	Mansarda
6395	52	1068	69.39			
6409	52	1068	42.22			
6443	52	1068	25.97			
10011	52	1068	26.11			

Funzioni d'uso

- **Usò prevalente:** residenziale
- **Usi standard:**
- **Usi presenti:** residenza commercio

Tipologia edilizia

edificio a schiera

Rilievi fotografici

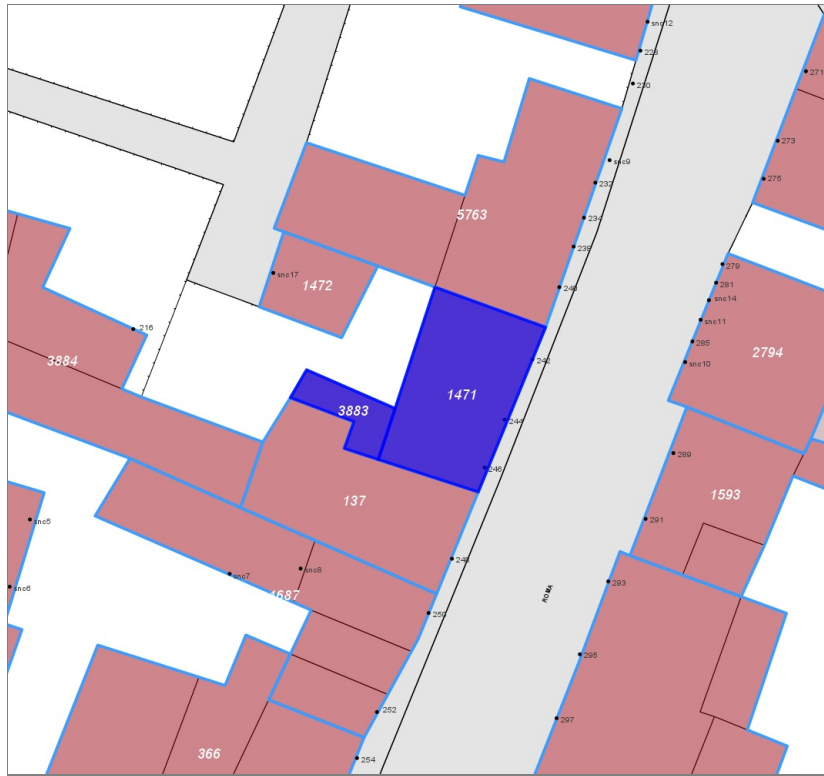
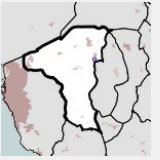


FOTO n° 2565 (edificio 1687)



Edifici associati alla Scheda:

ID 1471 | ID 3883



Informazioni sulla Scheda

- **Data rilevazione** 21/11/2021
- **Ambito** urbano
- **Località** Collesalvetti
- **Denominazione** Via Roma
- **Tipologia insediativa** lineare lungo strada

Informazioni sull'Edificio 1471

Unità volumetriche dell'Edificio 1471

N°	Foglio	Particella	Superficie coperta CTR (m²)	N° piani	Piani interrati	Mansarda
6362	52	86	100.47			

Funzioni d'uso

- **Usò prevalente:** residenziale
- **Usi standard:**
- **Usi presenti:** misto

Tipologia edilizia
edificio a schiera

Informazioni sull'Edificio 3883

Unità volumetriche dell'Edificio 3883

N°	Foglio	Particella	Superficie coperta CTR (m²)	N° piani	Piani interrati	Mansarda
6375	52	87	19.62			

Funzioni d'uso

- **Usò prevalente:**
- **Usi standard:** residenziale
- **Usi presenti:** residenza

Tipologia edilizia
annesso (generico)

Rilievi fotografici



FOTO n° 2567 (edificio 1471)

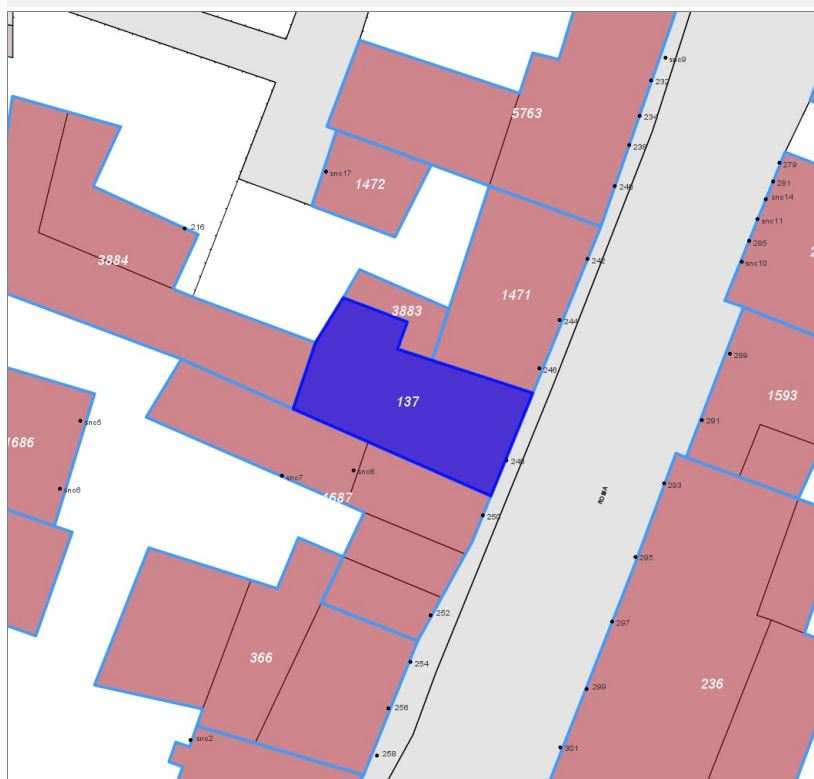
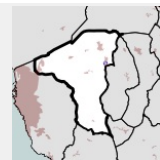


FOTO n° 2568 (edificio 1471)



Edifici associati alla Scheda:

ID 137



Informazioni sulla Scheda

- **Data rilevazione** 21/11/2021
- **Ambito** urbano
- **Località** Collesalveti
- **Denominazione** Via Roma
- **Tipologia insediativa** lineare lungo strada

Informazioni sull'Edificio 137

Unità volumetriche dell'Edificio 137

N°	Foglio	Particella	Superficie coperta CTR (m ²)	N° piani	Piani interrati	Mansarda
6379	52	422	118.66			

Funzioni d'uso

- **Usò prevalente:** residenziale
- **Usi standard:**
- **Usi presenti:** residenza commercio

Tipologia edilizia
edificio a schiera

Rilievi fotografici

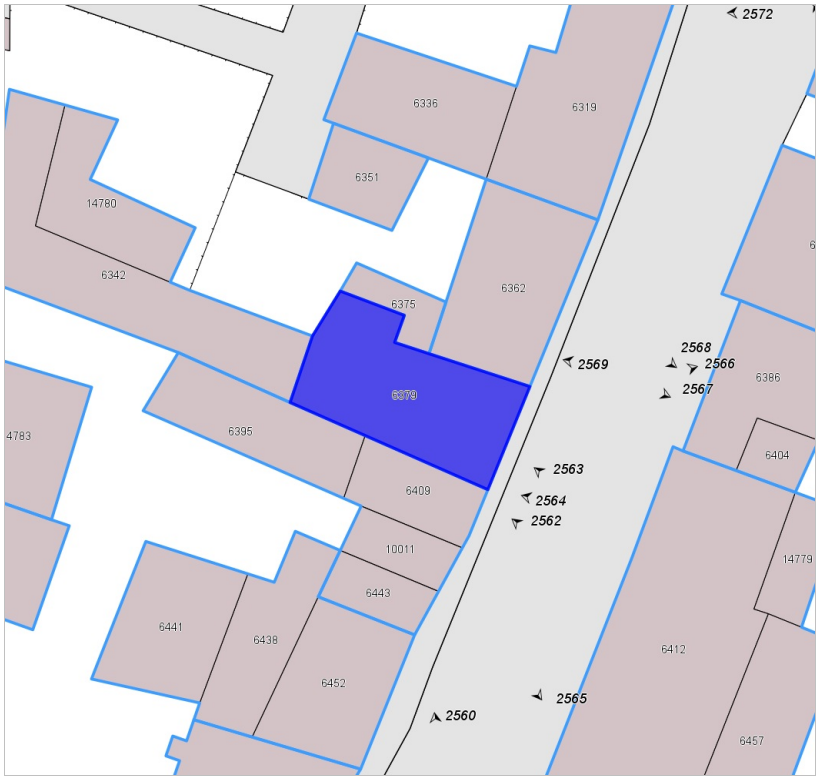
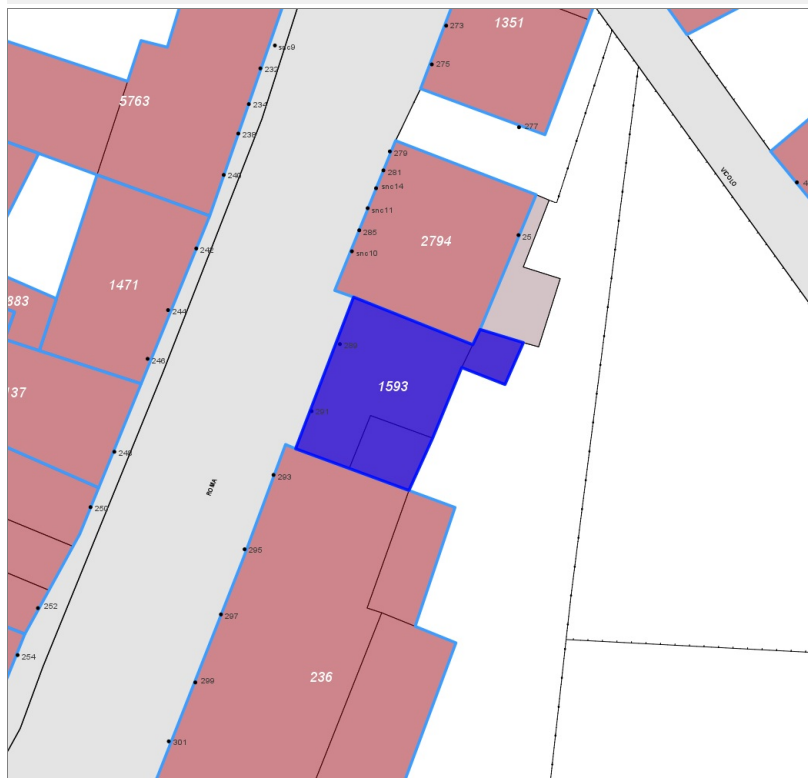
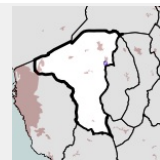


FOTO n° 2566 (edificio 137)



Edifici associati alla Scheda:

ID 1593



Informazioni sulla Scheda

- **Data rilevazione** 21/11/2021
- **Ambito** urbano
- **Località** Collesalveti
- **Tipologia insediativa** lineare lungo strada

Informazioni sull'Edificio 1593

Unità volumetriche dell'Edificio 1593

N°	Foglio	Particella	Superficie coperta CTR (m²)	N° piani	Piani interrati	Mansarda
6386	52	360	78.85			
6391	52	360	9.71			
6404	52	360	17.93			

Funzioni d'uso

- **Usò prevalente:** residenziale
- **Usi standard:** commerciale; residenziale
- **Usi presenti:** residenza commercio

Tipologia edilizia

edificio a schiera

Rilievi fotografici

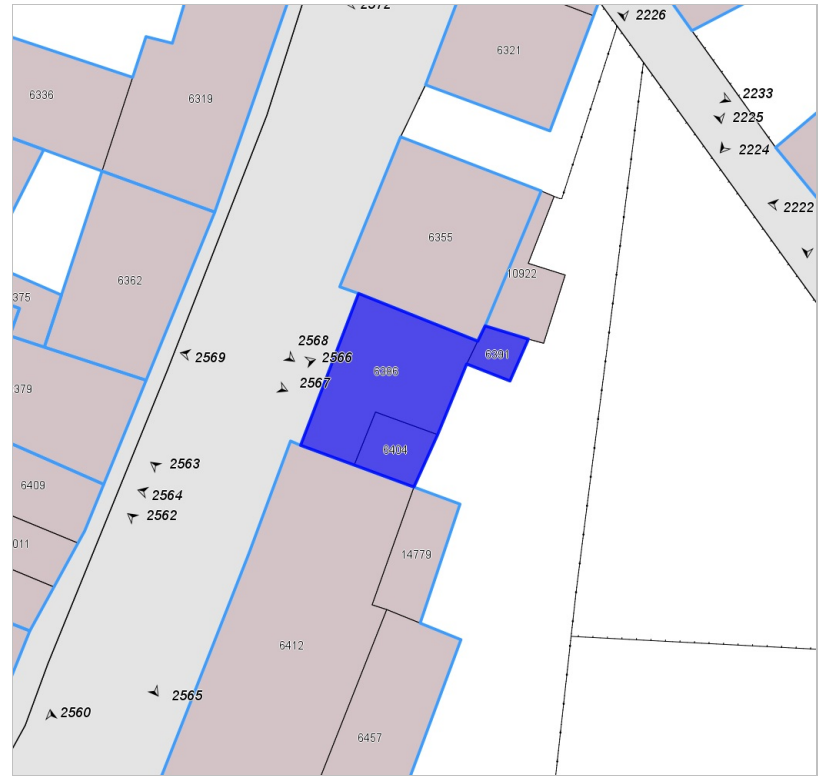
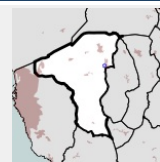


FOTO n° 2569 (edificio 1593)



Edifici associati alla Scheda:

ID 4551



Informazioni sulla Scheda

- **Data rilevazione** 21/11/2021
- **Ambito** urbano
- **Località** Collesalveti
- **Tipologia insediativa** edificio isolato su lotto

Informazioni sull'Edificio 4551

Unità volumetriche dell'Edificio 4551

N°	Foglio	Particella	Superficie coperta CTR (m²)	N° piani	Piani interrati	Mansarda
6666	52	321	160.91			

Funzioni d'uso

- **Usò prevalente:** residenziale
- **Usi standard:** residenziale
- **Usi presenti:** residenza

Tipologia edilizia

casa isolata su lotto

Rilievi fotografici

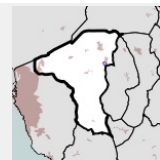


FOTO n° 2576 (edificio 4551)



Edifici associati alla Scheda:

ID 1317



Informazioni sulla Scheda

- **Data rilevazione** 21/11/2021
- **Ambito** urbano
- **Località** Collesalvetti
- **Tipologia insediativa** edificio isolato su lotto

Informazioni sull'Edificio 1317

Unità volumetriche dell'Edificio 1317

N°	Foglio	Particella	Superficie coperta CTR (m²)	N° piani	Piani interrati	Mansarda
6675	52	322	113.05			
6719	52	322	46.16			

Funzioni d'uso

- **Usò prevalente:** residenziale
- **Usi standard:** residenziale
- **Usi presenti:** residenza

Tipologia edilizia

casa isolata su lotto

Rilievi fotografici



FOTO n° 2577 (edificio 1317)



FOTO n° 2578 (edificio 1317)

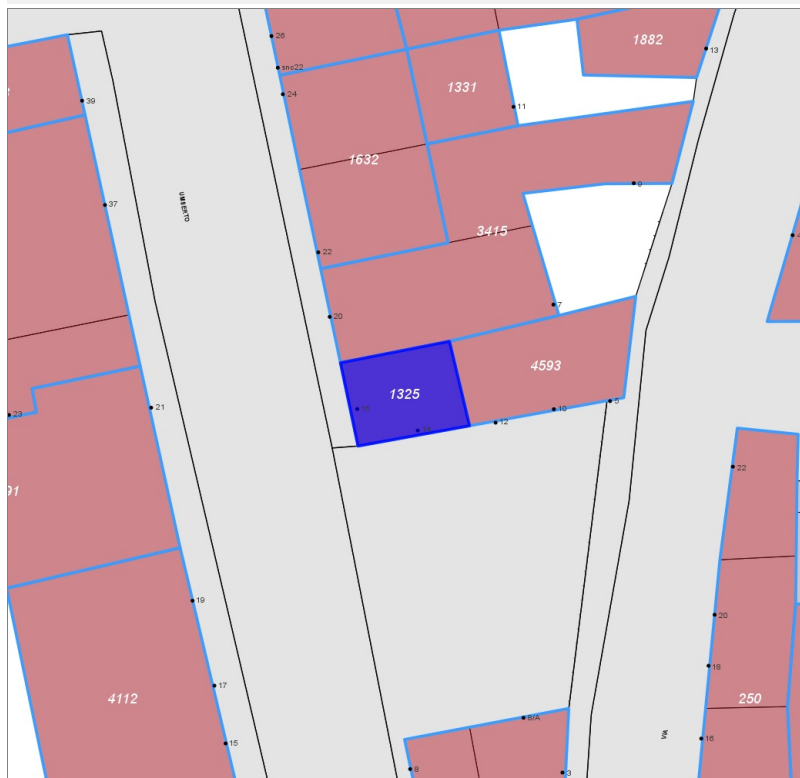
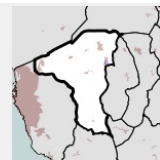


FOTO n° 2579 (edificio 1317)



Edifici associati alla Scheda:

ID 1325



Informazioni sulla Scheda

- **Data rilevazione** 21/11/2021
- **Ambito** urbano
- **Località** Collesalveti
- **Tipologia insediativa** lineare lungo strada

Informazioni sull'Edificio 1325

Unità volumetriche dell'Edificio 1325

N°	Foglio	Particella	Superficie coperta CTR (m ²)	N° piani	Piani interrati	Mansarda
15260	52	221	34.94			

Funzioni d'uso

- **Usò prevalente:** residenziale
- **Usi standard:**
- **Usi presenti:** residenza

Tipologia edilizia
edificio a schiera

Rilievi fotografici

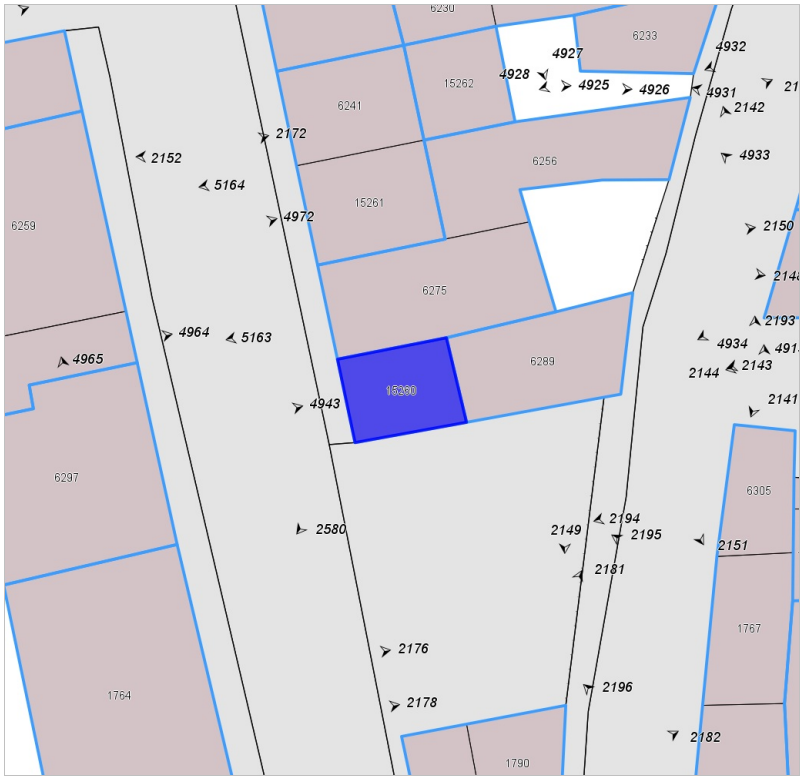
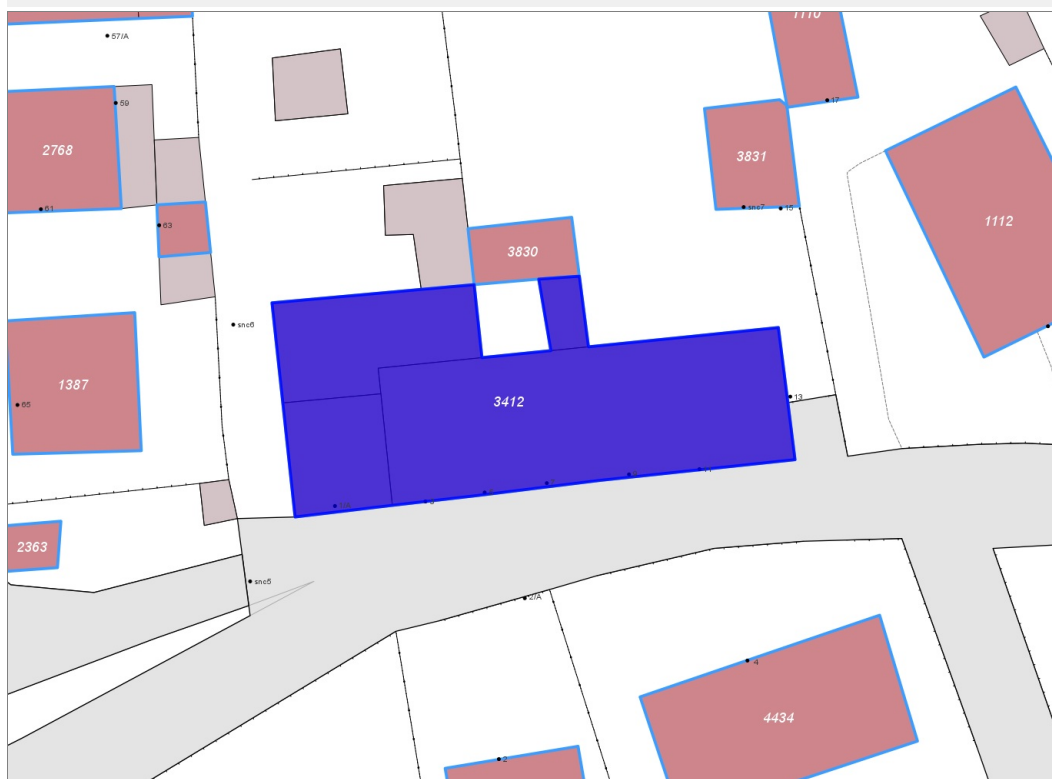
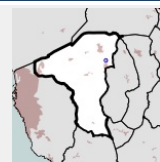


FOTO n° 2580 (edificio 1325)



Edifici associati alla Scheda:

ID 3412



Informazioni sulla Scheda

- Data rilevazione 21/11/2021
- Ambito urbano
- Località Collesalvetti
- Tipologia insediativa lineare lungo strada

Informazioni sull'Edificio 3412

Unità volumetriche dell'Edificio 3412

N°	Foglio	Particella	Superficie coperta CTR (m²)	N° piani	Piani interrati	Mansarda
4442	51	194	16.17			
4444	51	194	101.21			
4458	51	194	312.67			
4469	51	194	63.94			

Funzioni d'uso

- **Usò prevalente:** residenziale
- **Usi standard:** residenziale
- **Usi presenti:**

Tipologia edilizia
edificio a schiera

Rilievi fotografici



FOTO n° 2586 (edificio 3412)



FOTO n° 2585 (edificio 3412)

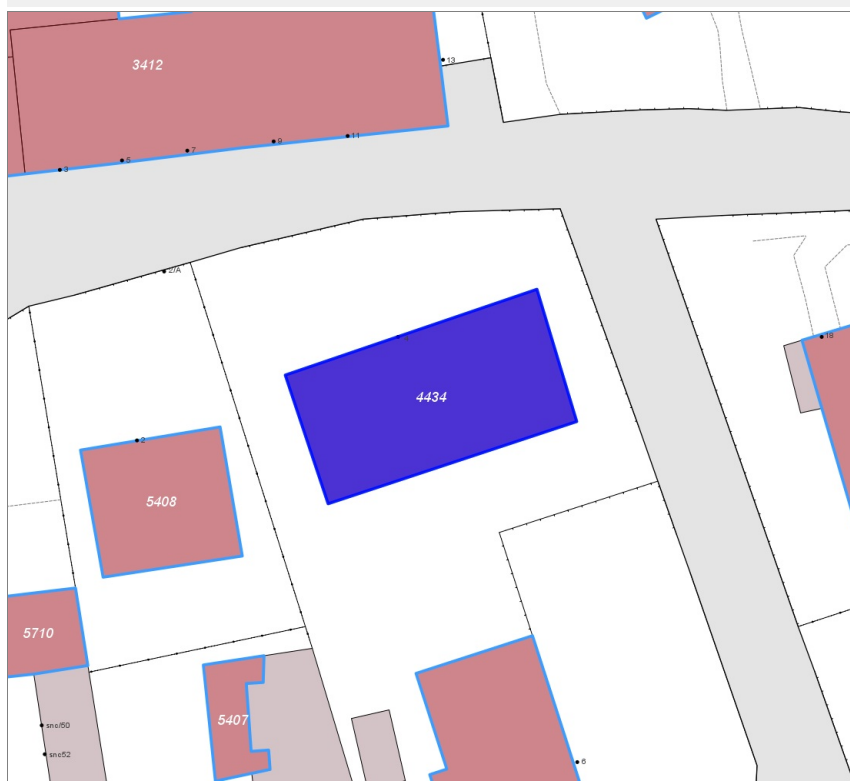
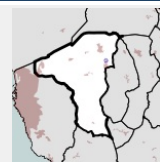


FOTO n° 2587 (edificio 3412)



Edifici associati alla Scheda:

ID 4434



Informazioni sulla Scheda

- **Data rilevazione** 21/11/2021
- **Ambito** urbano
- **Località** Collesalvetti
- **Tipologia insediativa** edificio isolato su lotto

Informazioni sull'Edificio 4434

Unità volumetriche dell'Edificio 4434

N°	Foglio	Particella	Superficie coperta CTR (m²)	N° piani	Piani interrati	Mansarda
4511	53	147	187.82			

Funzioni d'uso

- **Usò prevalente:** residenziale
- **Usi standard:** residenziale
- **Usi presenti:** residenza

Tipologia edilizia
edificio in linea

Rilievi fotografici



FOTO n° 2588 (edificio 4434)



FOTO n° 2589 (edificio 4434)

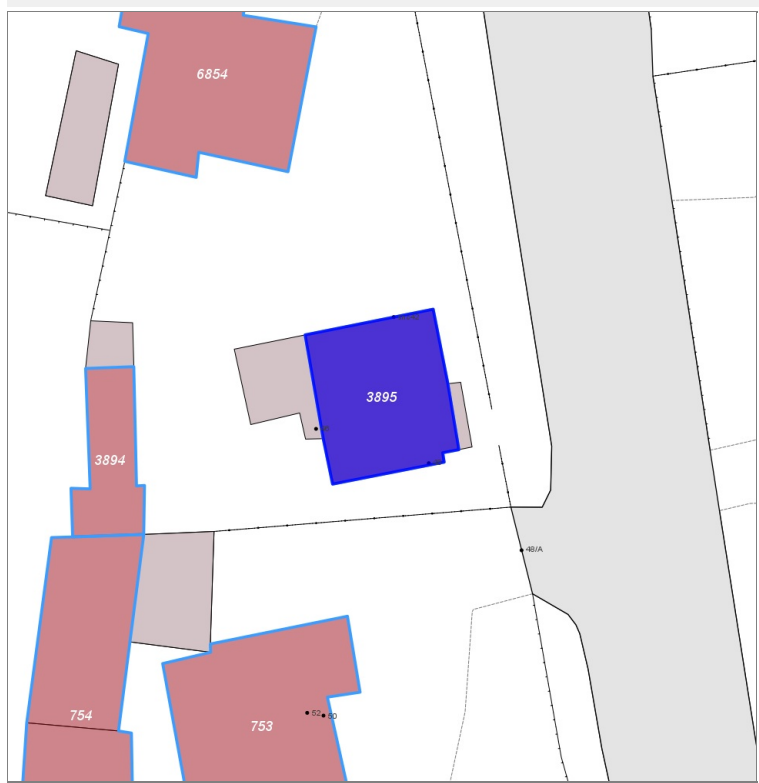
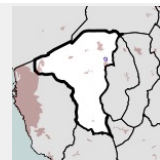


FOTO n° 2590 (edificio 4434)



Edifici associati alla Scheda:

ID 3895



Informazioni sulla Scheda

- **Data rilevazione** 21/11/2021
- **Ambito** urbano
- **Località** Collesalvetti
- **Tipologia insediativa** edificio isolato su lotto

Informazioni sull'Edificio 3895

Unità volumetriche dell'Edificio 3895

N°	Foglio	Particella	Superficie coperta CTR (m²)	N° piani	Piani interrati	Mansarda
4590	49	78	89.87			

Funzioni d'uso

- **Usò prevalente:** residenziale
- **Usi standard:**
- **Usi presenti:** residenza

Tipologia edilizia

casa isolata su lotto

Rilievi fotografici

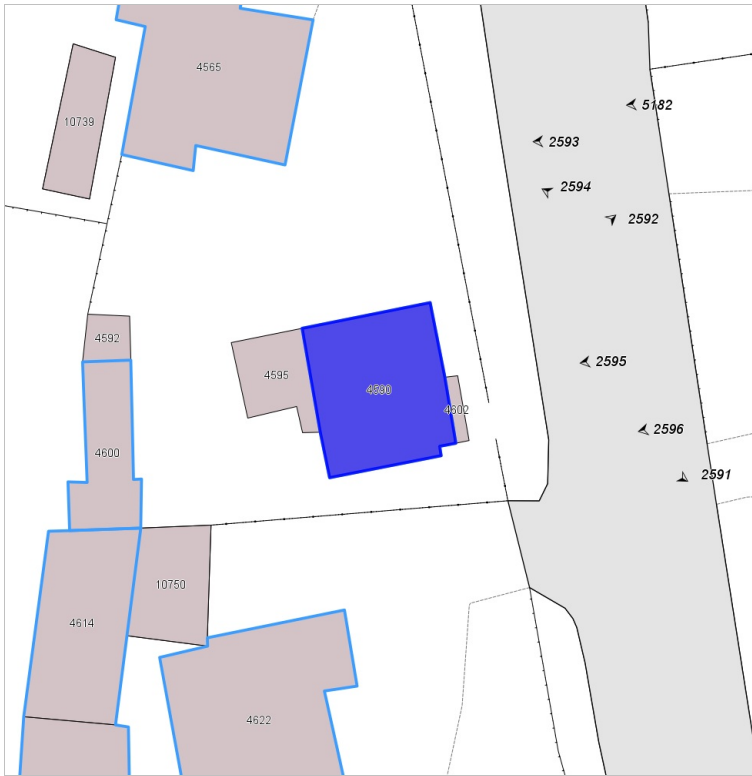


FOTO n° 2591 (edificio 3895)

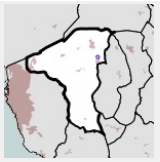


FOTO n° 2592 (edificio 3895)



Edifici associati alla Scheda:

ID 3917 | ID 3918



Informazioni sulla Scheda

- **Data rilevazione** 21/11/2021
- **Ambito** urbano
- **Località** Collesalvetti
- **Tipologia insediativa** edificio isolato su lotto

Informazioni sull'Edificio 3917

Unità volumetriche dell'Edificio 3917

N°	Foglio	Particella	Superficie coperta CTR (m²)	N° piani	Piani interrati	Mansarda
4567	53	557	68.14			

Funzioni d'uso

- **Usi prevalente:**
- **Usi standard:** residenziale
- **Usi presenti:** residenza

Tipologia edilizia

annesso (generico)

Informazioni sull'Edificio 3918

Unità volumetriche dell'Edificio 3918

N°	Foglio	Particella	Superficie coperta CTR (m²)	N° piani	Piani interrati	Mansarda
4575	53	557	120.66			
4599	53	557	38.2			

Funzioni d'uso

- **Usi prevalente:** residenziale
- **Usi standard:** residenziale
- **Usi presenti:** residenza

Tipologia edilizia

casa isolata su lotto

Rilievi fotografici



FOTO n° 5182 (edificio 3917)



FOTO n° 2594 (edificio 3918)



FOTO n° 2593 (edificio 3918)



FOTO n° 2595 (edificio 3918)

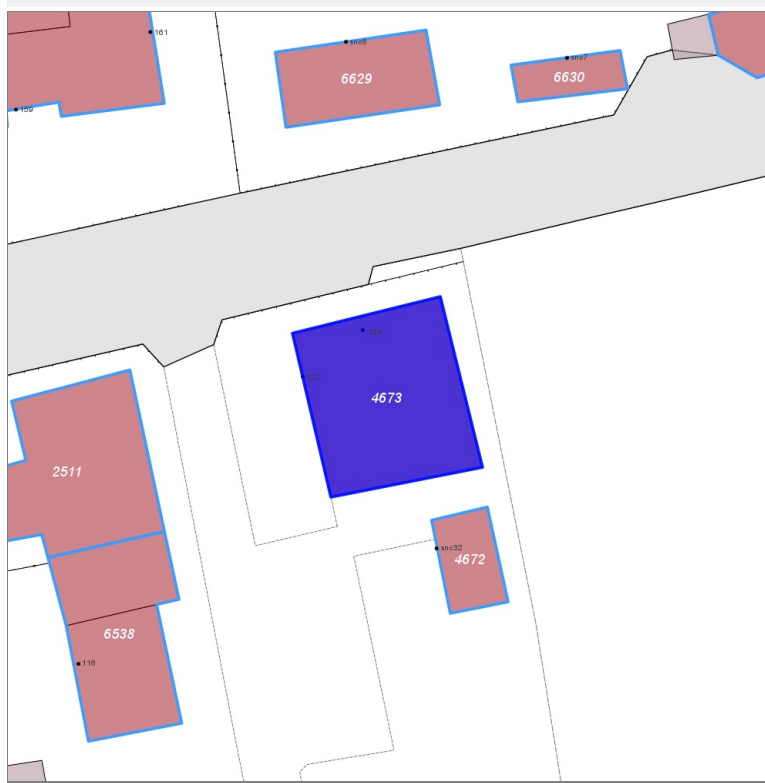
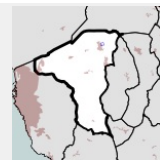


FOTO n° 2596 (edificio 3918)



Edifici associati alla Scheda:

ID 4673



Informazioni sulla Scheda

- **Data rilevazione** 21/11/2021
- **Ambito** urbano
- **Località** Vicarello
- **Tipologia insediativa** lineare lungo strada

Informazioni sull'Edificio 4673

Unità volumetriche dell'Edificio 4673

N°	Foglio	Particella	Superficie coperta CTR (m²)	N° piani	Piani interrati	Mansarda
1531	22	1623	130.62			

Funzioni d'uso

- **Usò prevalente:**
- **Usi standard:** residenziale
- **Usi presenti:**

Tipologia edilizia

casa isolata su lotto

Rilievi fotografici



FOTO n° 2597 (pertinenza)



FOTO n° 2598 (pertinenza)



FOTO n° 2599 (pertinenza)



FOTO n° 3899 (edificio 4673)



FOTO n° 3900 (edificio 4673)



FOTO n° 3901 (edificio 4673)

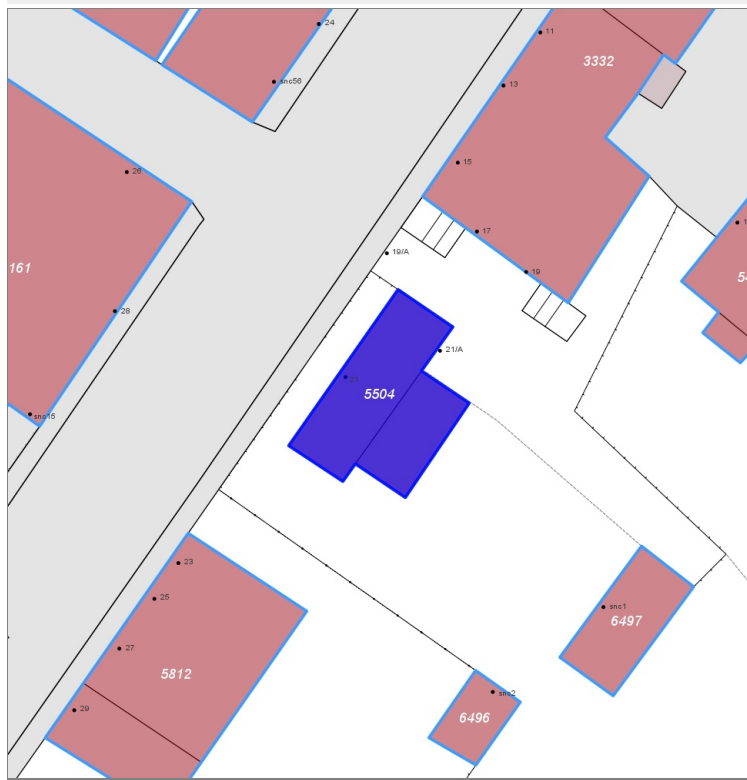
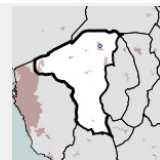


FOTO n° 3902 (edificio 4673)



Edifici associati alla Scheda:

ID 5504



Informazioni sulla Scheda

- **Data rilevazione** 23/11/2021
- **Ambito** urbano
- **Località** Vicarello
- **Tipologia insediativa** edificio isolato su lotto

Informazioni sull'Edificio 5504

Unità volumetriche dell'Edificio 5504

N°	Foglio	Particella	Superficie coperta CTR (m ²)	N° piani	Piani interrati	Mansarda
2090	22	126	63.4			
13126	22	126	34.17			

Funzioni d'uso

- **Usi prevalente:** residenziale
- **Usi standard:** residenziale
- **Usi presenti:** residenza

Tipologia edilizia

casa isolata su lotto

Rilievi fotografici



FOTO n° 2600 (edificio 5504)

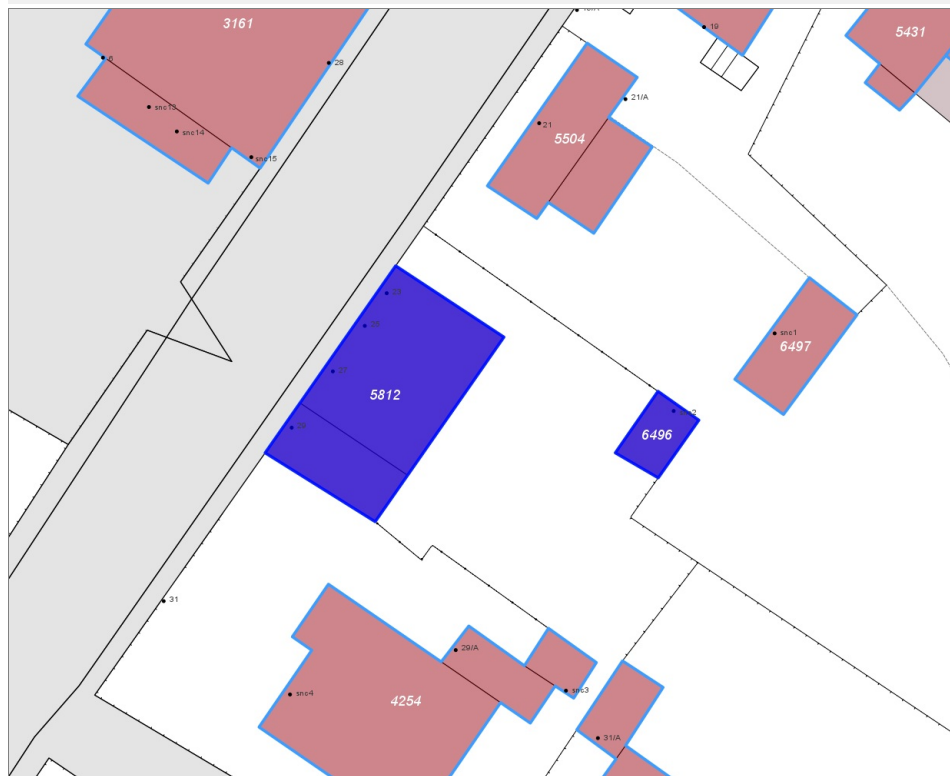
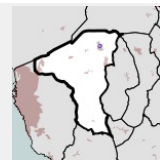


FOTO n° 2601 (edificio 5504)



Edifici associati alla Scheda:

ID 5812 | ID 6496



Informazioni sulla Scheda

- **Data rilevazione** 23/11/2021
- **Ambito** urbano
- **Località** Vicarello
- **Tipologia insediativa** lineare lungo strada

Informazioni sull'Edificio 5812

Unità volumetriche dell'Edificio 5812

N°	Foglio	Particella	Superficie coperta CTR (m²)	N° piani	Piani interrati	Mansarda
2116	22	125	132.46			
2130	22	125	46.35			

Funzioni d'uso

- **Usò prevalente:** residenziale
- **Usi standard:**
- **Usi presenti:** residenza commercio

Tipologia edilizia

edificio a schiera

Informazioni sull'Edificio 6496

Unità volumetriche dell'Edificio 6496

N°	Foglio	Particella	Superficie coperta CTR (m²)	N° piani	Piani interrati	Mansarda
2129	22	1596	22.03			

Funzioni d'uso

- **Usò prevalente:**
- **Usi standard:** residenziale
- **Usi presenti:** residenza

Tipologia edilizia

annesso (generico)

Rilievi fotografici



FOTO n° 2602 (edificio 5812)



FOTO n° 2603 (edificio 5812)

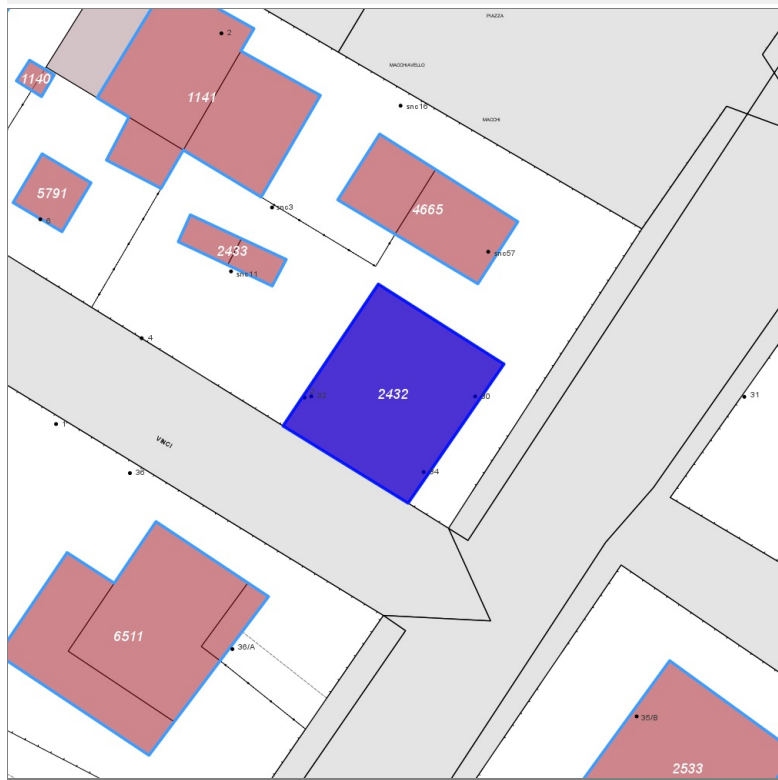
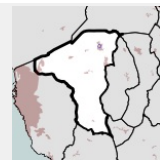


FOTO n° 2604 (edificio 5812)



Edifici associati alla Scheda:

ID 2432



Informazioni sulla Scheda

- **Data rilevazione** 23/11/2021
- **Ambito** urbano
- **Località** Vicarello
- **Tipologia insediativa** edificio isolato su lotto

Informazioni sull'Edificio 2432

Unità volumetriche dell'Edificio 2432

N°	Foglio	Particella	Superficie coperta CTR (m²)	N° piani	Piani interrati	Mansarda
2141	22	1634	132.96			

Funzioni d'uso

- **Usò prevalente:** residenziale
- **Usi standard:**
- **Usi presenti:** residenza

Tipologia edilizia

casa isolata su lotto

Rilievi fotografici



FOTO n° 2605 (edificio 2432)



FOTO n° 2606 (edificio 2432)

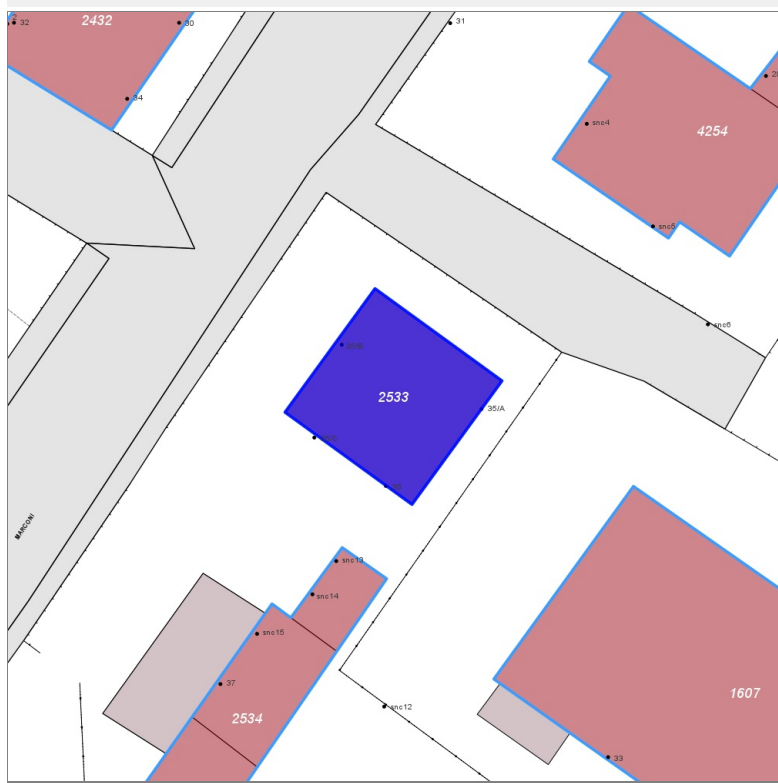
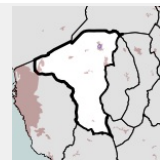


FOTO n° 2607 (edificio 2432)



Edifici associati alla Scheda:

ID 2533



Informazioni sulla Scheda

- **Data rilevazione** 23/11/2021
- **Ambito** urbano
- **Località** Vicarello
- **Tipologia insediativa** edificio isolato su lotto

Informazioni sull'Edificio 2533

Unità volumetriche dell'Edificio 2533

N°	Foglio	Particella	Superficie coperta CTR (m²)	N° piani	Piani interrati	Mansarda
2170	22	122	125.33			

Funzioni d'uso

- **Usò prevalente:** residenziale
- **Usi standard:**
- **Usi presenti:** residenza misto

Tipologia edilizia

casa isolata su lotto

Rilievi fotografici



FOTO n° 2608 (edificio 2533)



FOTO n° 2609 (edificio 2533)

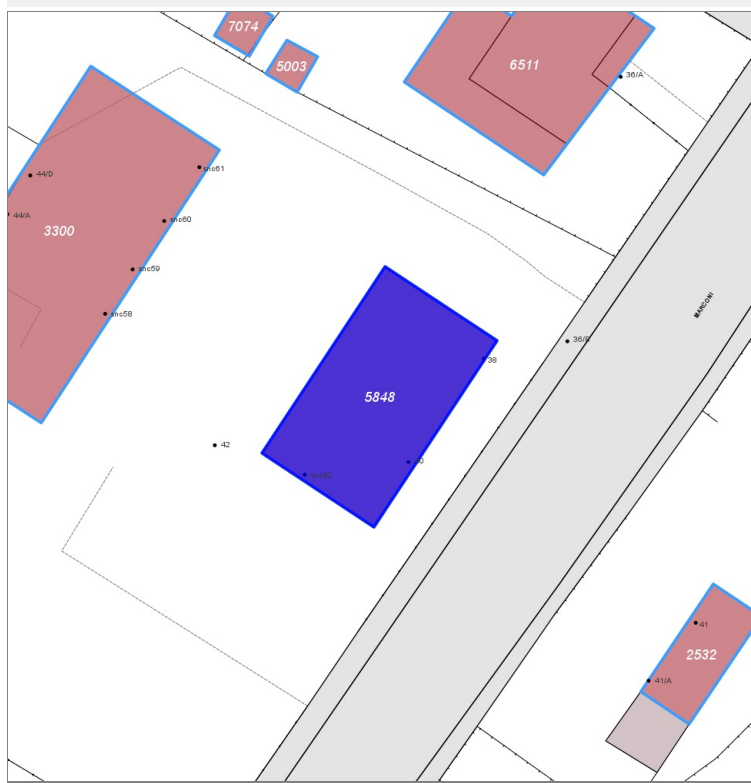
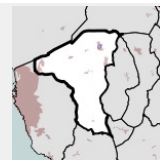


FOTO n° 2610 (edificio 2533)



Edifici associati alla Scheda:

ID 5848



Informazioni sulla Scheda

- **Data rilevazione** 23/11/2021
- **Ambito** urbano
- **Località** Vicarello
- **Tipologia insediativa** edificio isolato su lotto

Informazioni sull'Edificio 5848

Unità volumetriche dell'Edificio 5848

N°	Foglio	Particella	Superficie coperta CTR (m²)	N° piani	Piani interrati	Mansarda
2185	22	103	186.12			

Funzioni d'uso

- **Usi prevalente:**
- **Usi standard:** residenziale
- **Usi presenti:** residenza

Tipologia edilizia
edificio a schiera

Rilievi fotografici

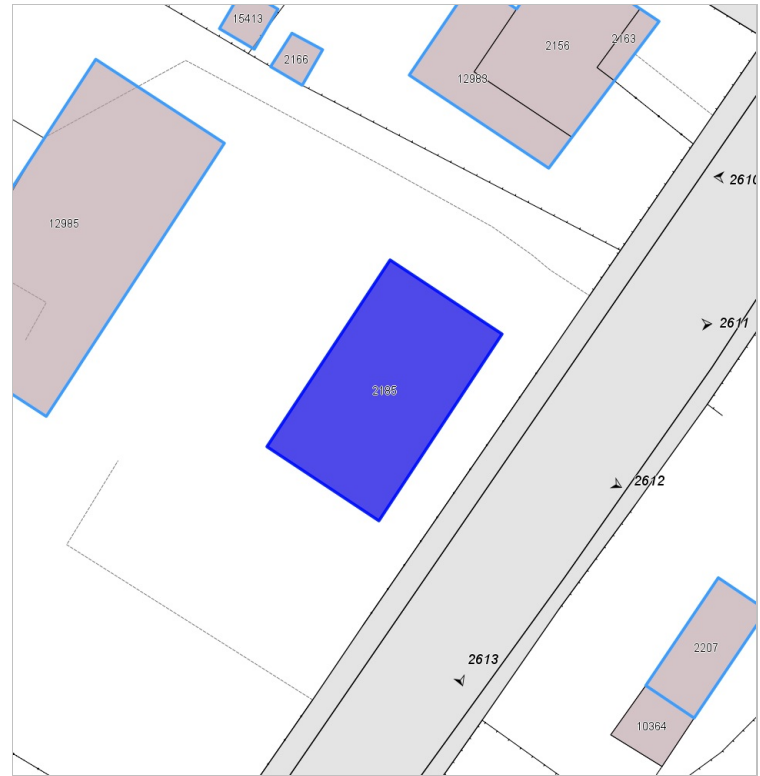


FOTO n° 2611 (edificio 5848)



FOTO n° 2612 (edificio 5848)

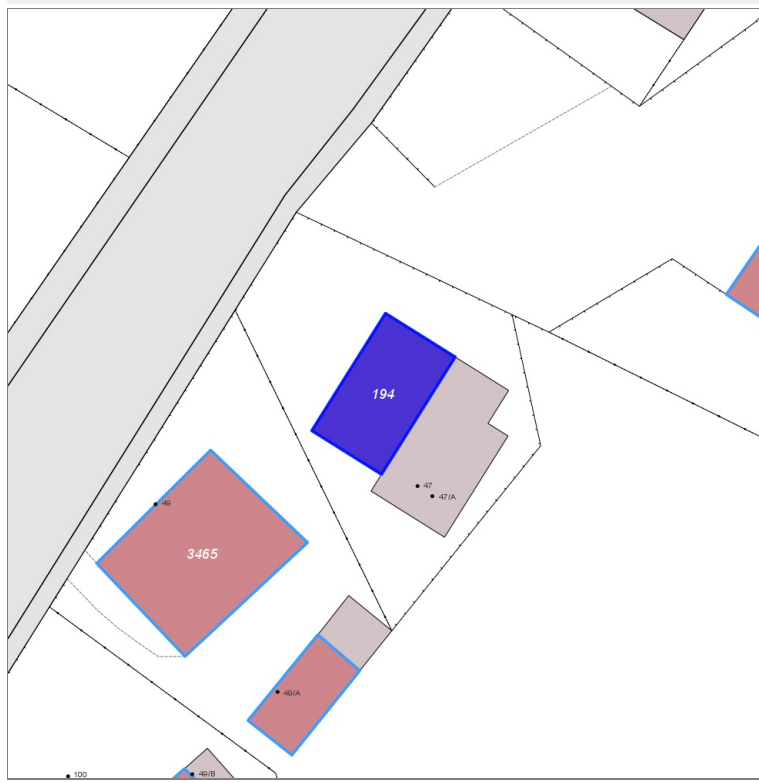
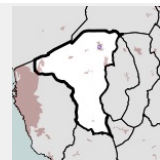


FOTO n° 2613 (edificio 5848)



Edifici associati alla Scheda:

ID 194



Informazioni sulla Scheda

- **Data rilevazione** 23/11/2021
- **Ambito** urbano
- **Località** Vicarello
- **Tipologia insediativa** edificio isolato su lotto

Informazioni sull'Edificio 194

Unità volumetriche dell'Edificio 194

N°	Foglio	Particella	Superficie coperta CTR (m²)	N° piani	Piani interrati	Mansarda
9768	34	1	49.46			

Funzioni d'uso

- **Usò prevalente:** residenziale
- **Usi standard:**
- **Usi presenti:** residenza

Tipologia edilizia

casa isolata su lotto

Rilievi fotografici



FOTO n° 2614 (edificio 194)

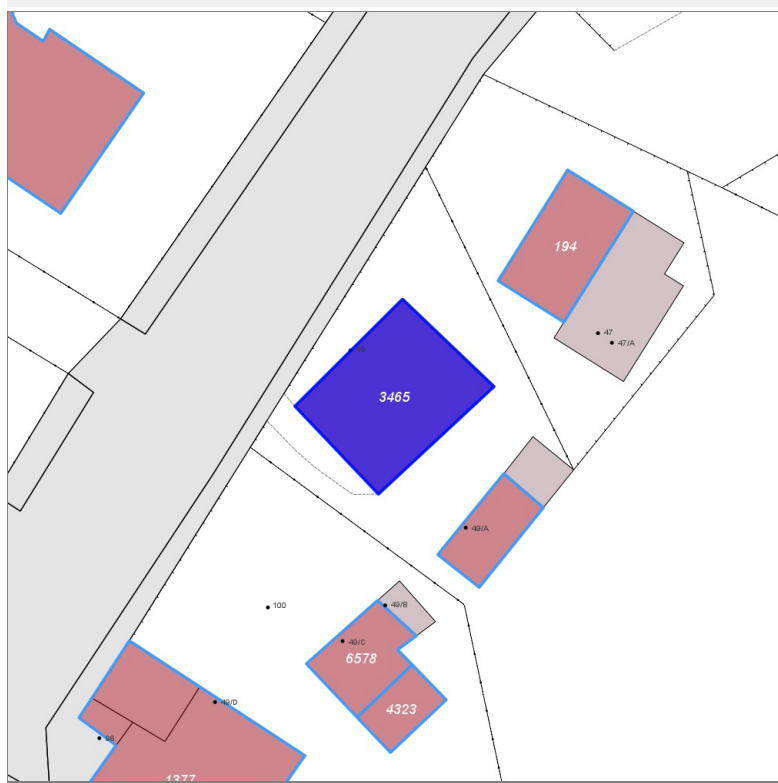
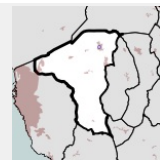


FOTO n° 2615 (edificio 194)



Edifici associati alla Scheda:

ID 3465



Informazioni sulla Scheda

- **Data rilevazione** 23/11/2021
- **Ambito** urbano
- **Località** Vicarello
- **Tipologia insediativa** edificio isolato su lotto

Informazioni sull'Edificio 3465

Unità volumetriche dell'Edificio 3465

N°	Foglio	Particella	Superficie coperta CTR (m²)	N° piani	Piani interrati	Mansarda
2239	34	2	93.16			

Funzioni d'uso

- **Usò prevalente:**
- **Usi standard:**
- **Usi presenti:** residenza

Tipologia edilizia

casa isolata su lotto

Rilievi fotografici

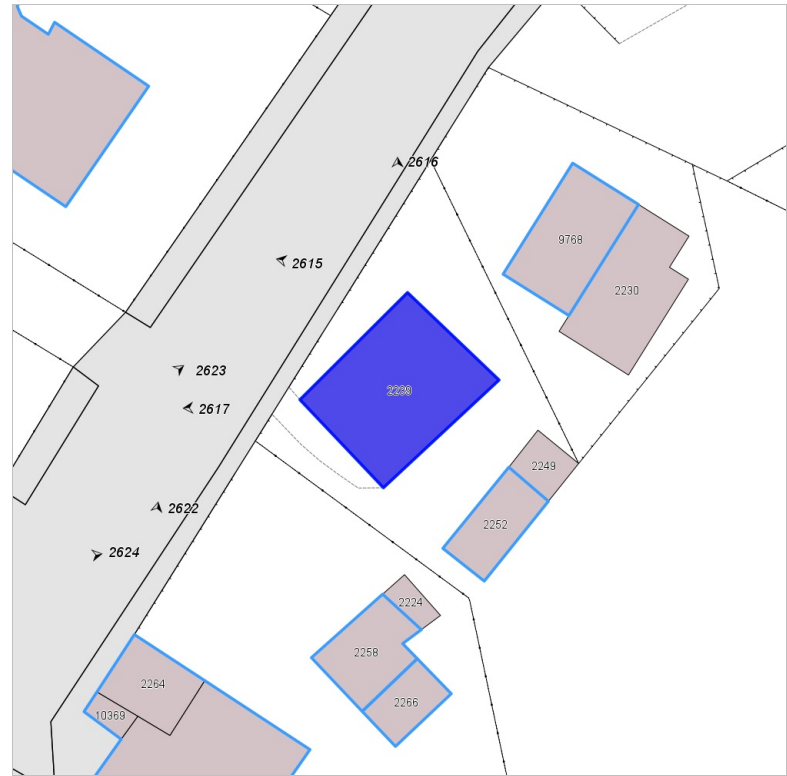


FOTO n° 2616 (edificio 3465)

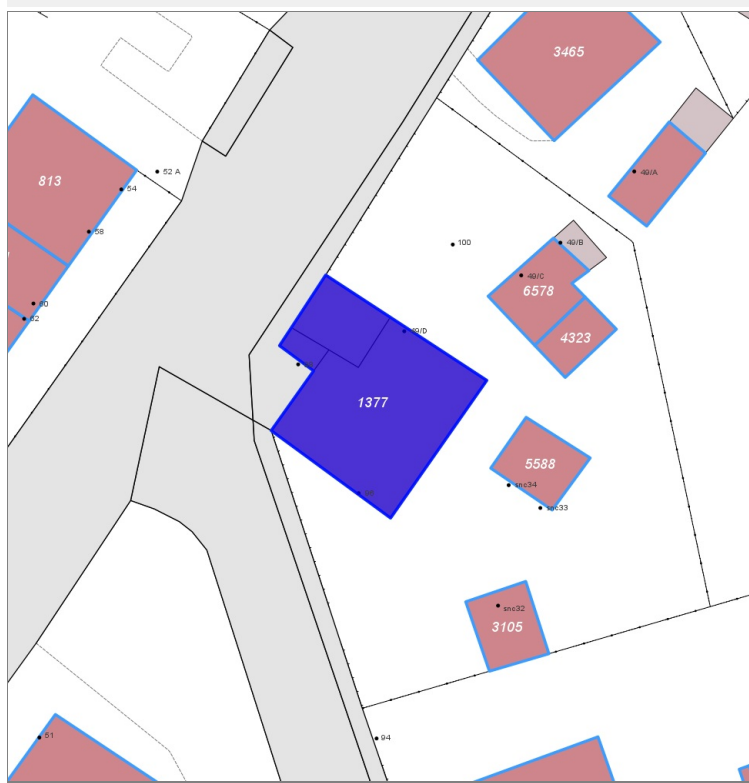
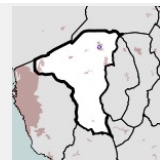


FOTO n° 2617 (edificio 3465)



Edifici associati alla Scheda:

ID 1377



Informazioni sulla Scheda

- **Data rilevazione** 23/11/2021
- **Ambito** urbano
- **Località** Vicarello
- **Tipologia insediativa** lineare lungo strada

Informazioni sull'Edificio 1377

Unità volumetriche dell'Edificio 1377

N°	Foglio	Particella	Superficie coperta CTR (m ²)	N° piani	Piani interrati	Mansarda
2264	34	888	27.4			
2268	34	888	128.16			
10369	34	888	5.9			

Funzioni d'uso

- **Usò prevalente:** residenziale
- **Usi standard:** residenziale
- **Usi presenti:** residenza

Tipologia edilizia

casa isolata su lotto

Rilievi fotografici

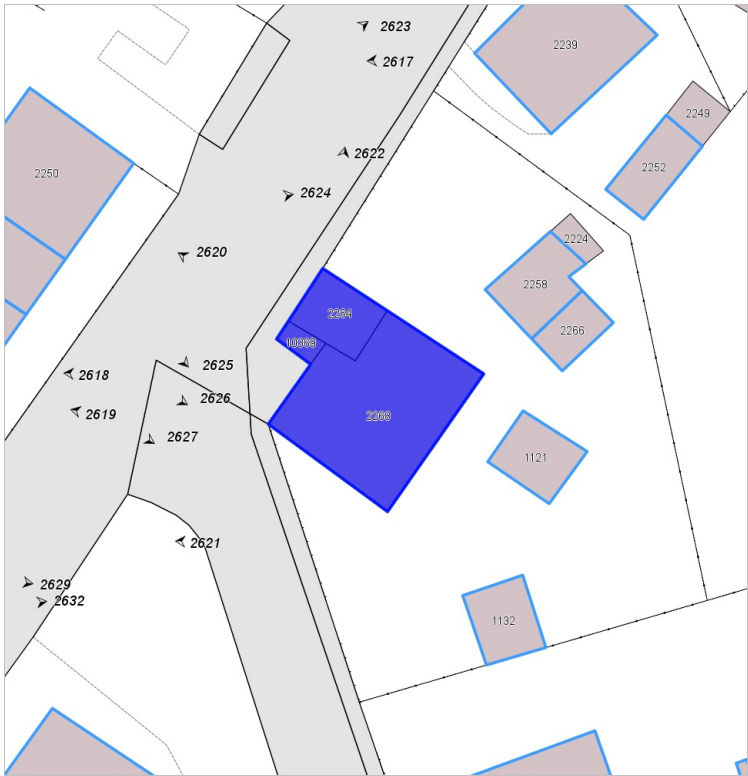


FOTO n° 2618 (edificio 1377)



FOTO n° 2619 (edificio 1377)



FOTO n° 2620 (edificio 1377)



FOTO n° 2621 (edificio 1377)

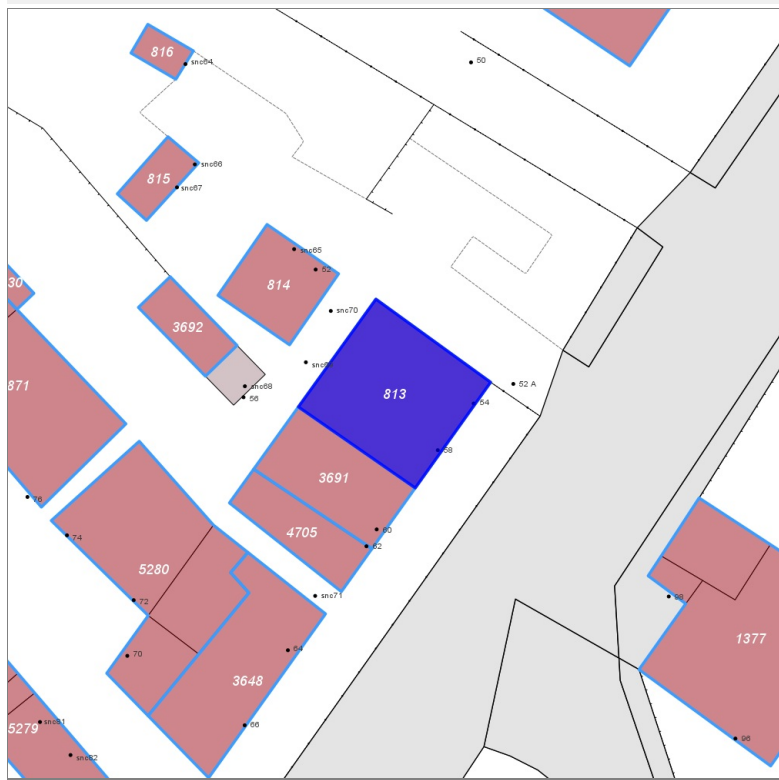
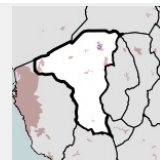


FOTO n° 2622 (edificio 1377)



Edifici associati alla Scheda:

ID 813



Informazioni sulla Scheda

- **Data rilevazione** 23/11/2021
- **Ambito** urbano
- **Località** Vicarello
- **Tipologia insediativa** lineare lungo strada

Informazioni sull'Edificio 813

Unità volumetriche dell'Edificio 813

N°	Foglio	Particella	Superficie coperta CTR (m²)	N° piani	Piani interrati	Mansarda
2250	22	100	88.5			

Funzioni d'uso

- **Usò prevalente:** residenziale
- **Usi standard:**
- **Usi presenti:** residenza

Tipologia edilizia
edificio a schiera

Rilievi fotografici



FOTO n° 2623 (edificio 813)



FOTO n° 2624 (edificio 813)

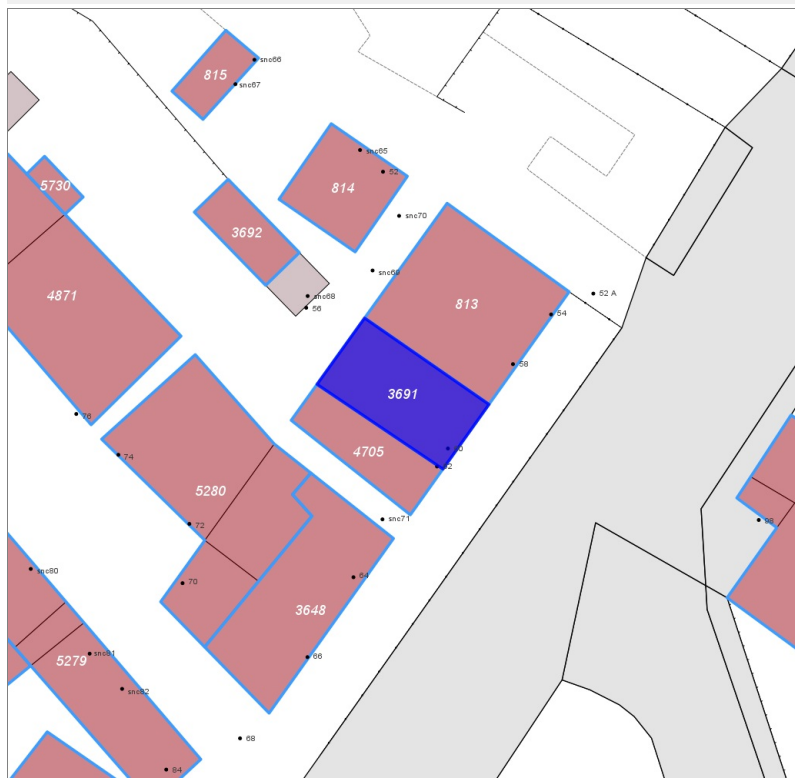
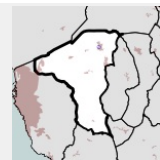


FOTO n° 2625 (edificio 813)



Edifici associati alla Scheda:

ID 3691



Informazioni sulla Scheda

- **Data rilevazione** 23/11/2021
- **Ambito** urbano
- **Località** Vicarello
- **Tipologia insediativa** lineare lungo strada

Informazioni sull'Edificio 3691

Unità volumetriche dell'Edificio 3691

N°	Foglio	Particella	Superficie coperta CTR (m²)	N° piani	Piani interrati	Mansarda
2256	22	99	51.12			

Funzioni d'uso

- **Usò prevalente:** residenziale
- **Usi standard:**
- **Usi presenti:** residenza

Tipologia edilizia
edificio a schiera

Rilievi fotografici

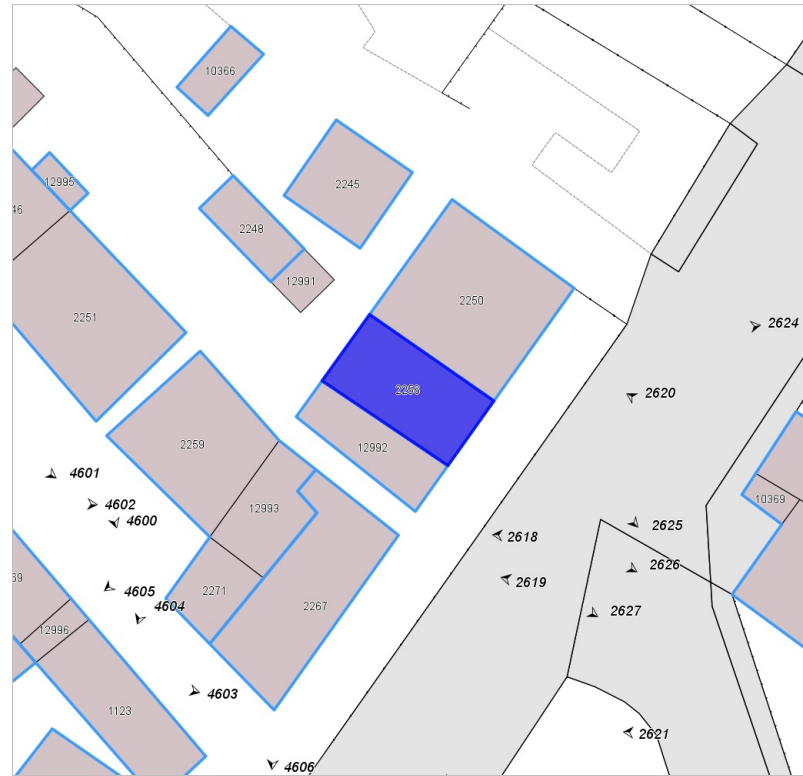
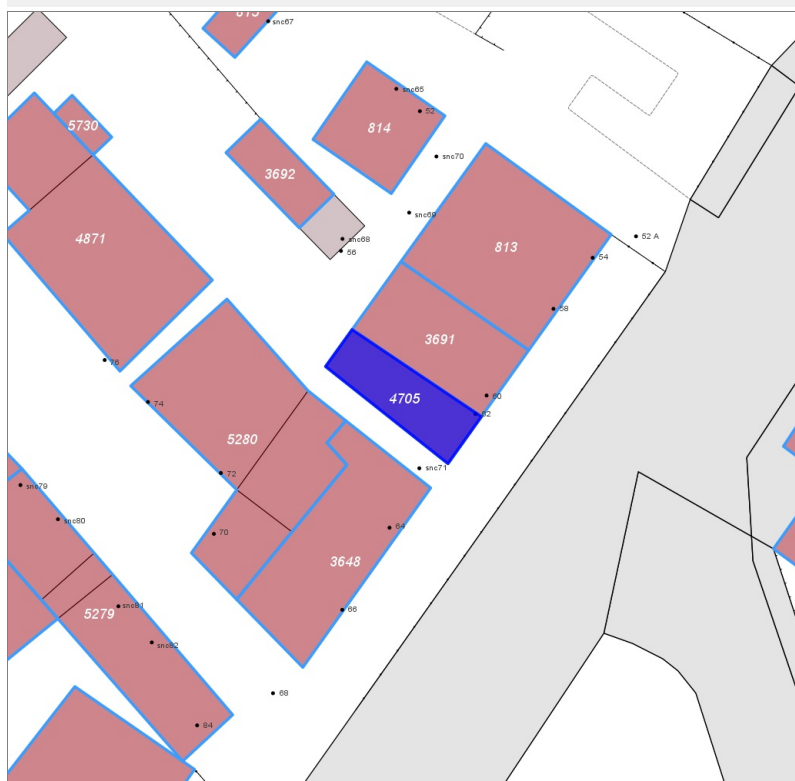
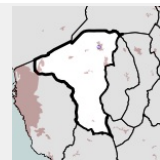


FOTO n° 2626 (edificio 3691)



Edifici associati alla Scheda:

ID 4705



Informazioni sulla Scheda

- **Data rilevazione** 23/11/2021
- **Ambito** urbano
- **Località** Vicarello
- **Tipologia insediativa** lineare lungo strada

Informazioni sull'Edificio 4705

Unità volumetriche dell'Edificio 4705

N°	Foglio	Particella	Superficie coperta CTR (m ²)	N° piani	Piani interrati	Mansarda
12992	22	98	31.94			

Funzioni d'uso

- **Usò prevalente:** residenziale
- **Usi standard:**
- **Usi presenti:**

Tipologia edilizia

edificio a schiera

Rilievi fotografici

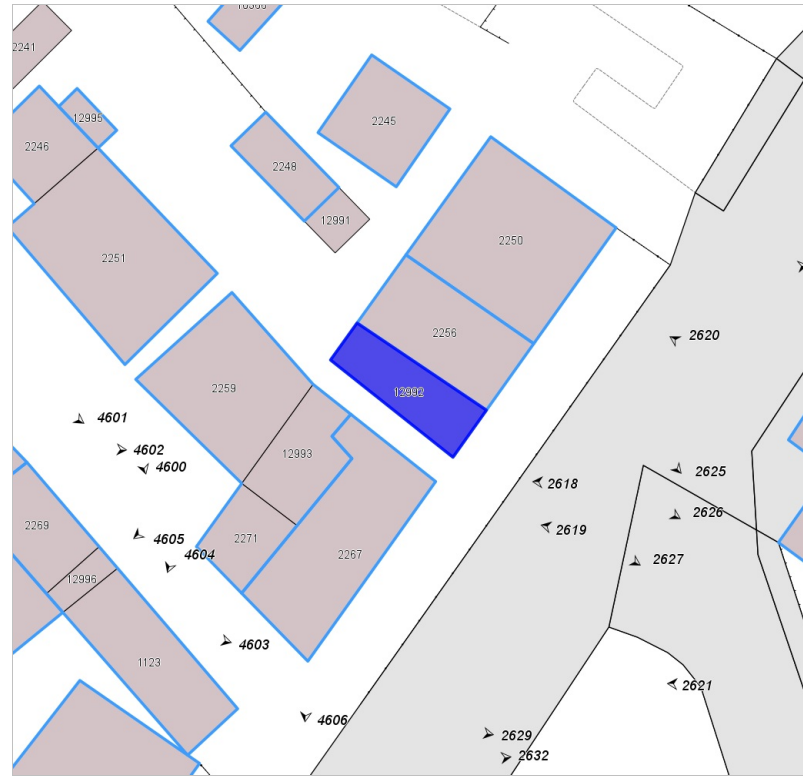
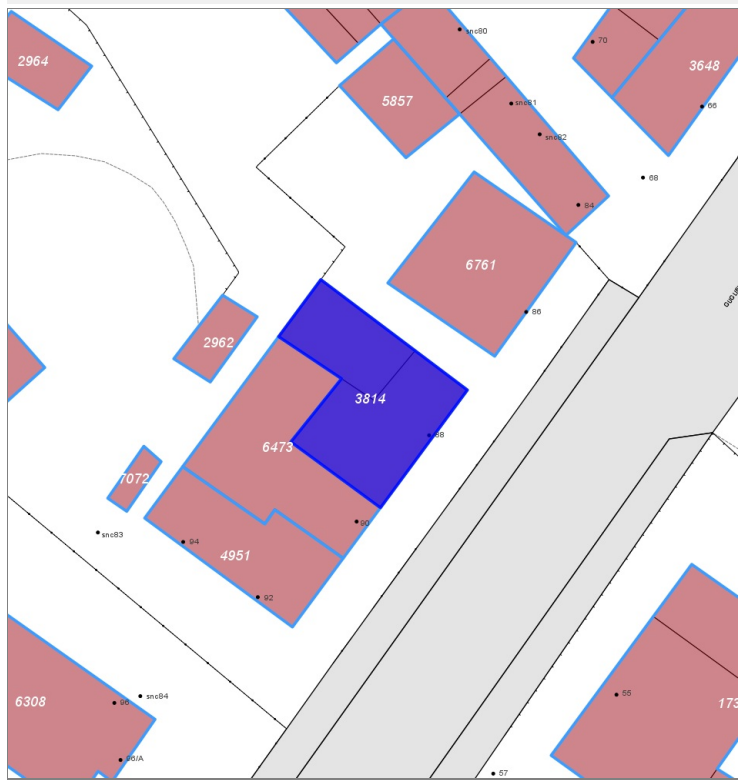
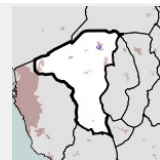


FOTO n° 2627 (edificio 4705)



Edifici associati alla Scheda:

ID 3814



Informazioni sulla Scheda

- **Data rilevazione** 23/11/2021
- **Ambito** urbano
- **Località** Vicarello
- **Tipologia insediativa** lineare lungo strada

Informazioni sull'Edificio 3814

Unità volumetriche dell'Edificio 3814

N°	Foglio	Particella	Superficie coperta CTR (m ²)	N° piani	Piani interrati	Mansarda
1136	22	1274	43.01			
12998	22	1274	72.92			

Funzioni d'uso

- **Usò prevalente:** residenziale

Usi standard:

- **Usi presenti:** residenza

Tipologia edilizia

edificio a schiera

Rilievi fotografici

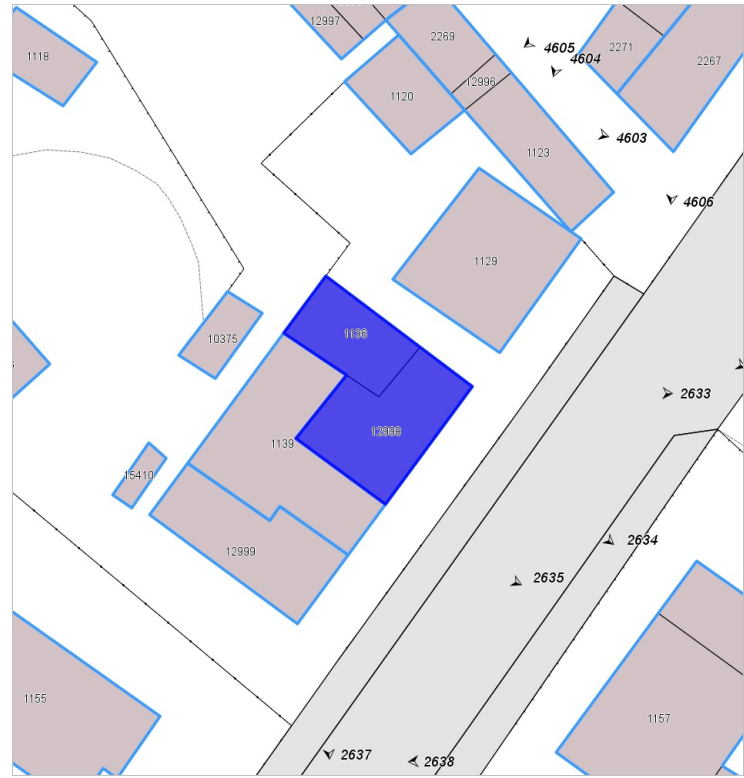


FOTO n° 2633 (edificio 3814)

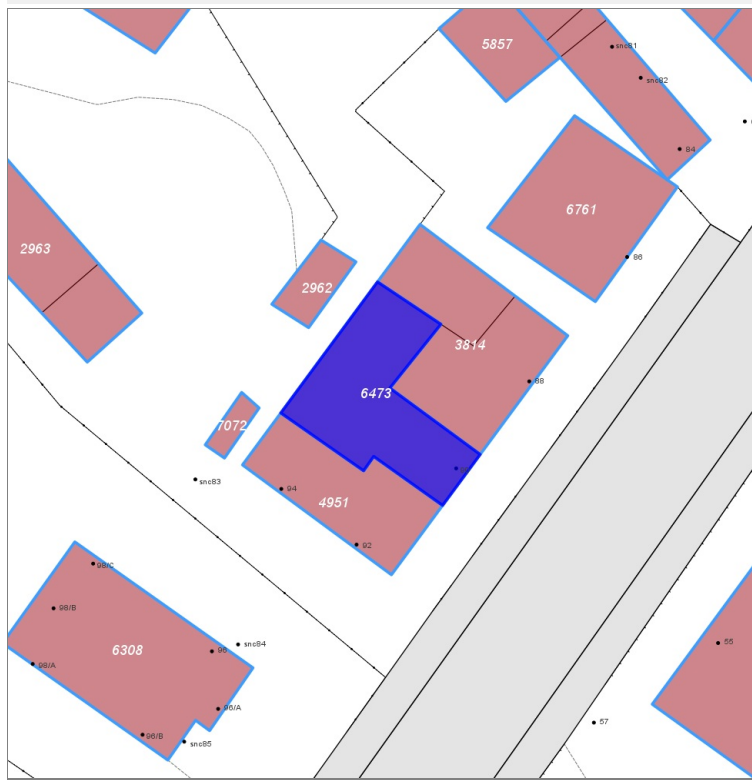
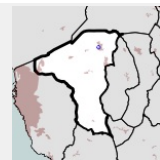


FOTO n° 2634 (edificio 3814)



Edifici associati alla Scheda:

ID 6473



Informazioni sulla Scheda

- **Data rilevazione** 23/11/2021
- **Ambito** urbano
- **Località** Vicarello
- **Tipologia insediativa** lineare lungo strada

Informazioni sull'Edificio 6473

Unità volumetriche dell'Edificio 6473

N°	Foglio	Particella	Superficie coperta CTR (m²)	N° piani	Piani interrati	Mansarda
1139	22	1385	106.31			

Funzioni d'uso

- **Usò prevalente:** residenziale
- **Usi standard:**
- **Usi presenti:** residenza

Tipologia edilizia
edificio a schiera

Rilievi fotografici

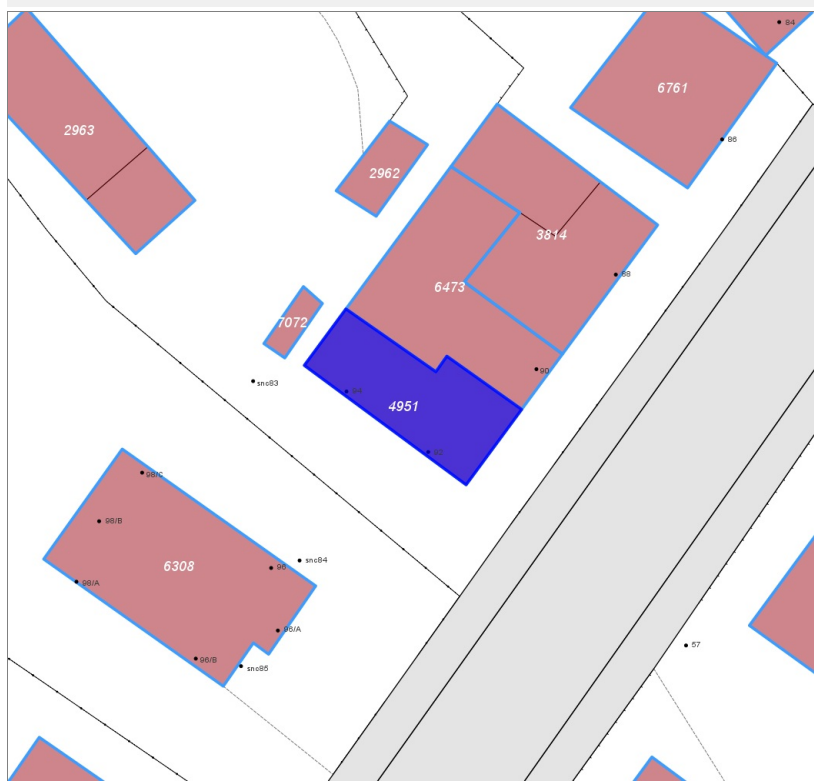
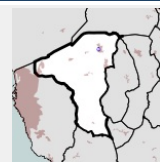


FOTO n° 2635 (edificio 6473)



Edifici associati alla Scheda:

ID 4951



Informazioni sulla Scheda

- **Data rilevazione** 23/11/2021
- **Ambito** urbano
- **Località** Vicarello
- **Tipologia insediativa** lineare lungo strada

Informazioni sull'Edificio 4951

Unità volumetriche dell'Edificio 4951

N°	Foglio	Particella	Superficie coperta CTR (m ²)	N° piani	Piani interrati	Mansarda
12999	22	1537	74.44			

Funzioni d'uso

- **Usò prevalente:** residenziale
- **Usi standard:**
- **Usi presenti:** residenza

Tipologia edilizia

edificio a schiera

Rilievi fotografici



FOTO n° 2636 (edificio 4951)

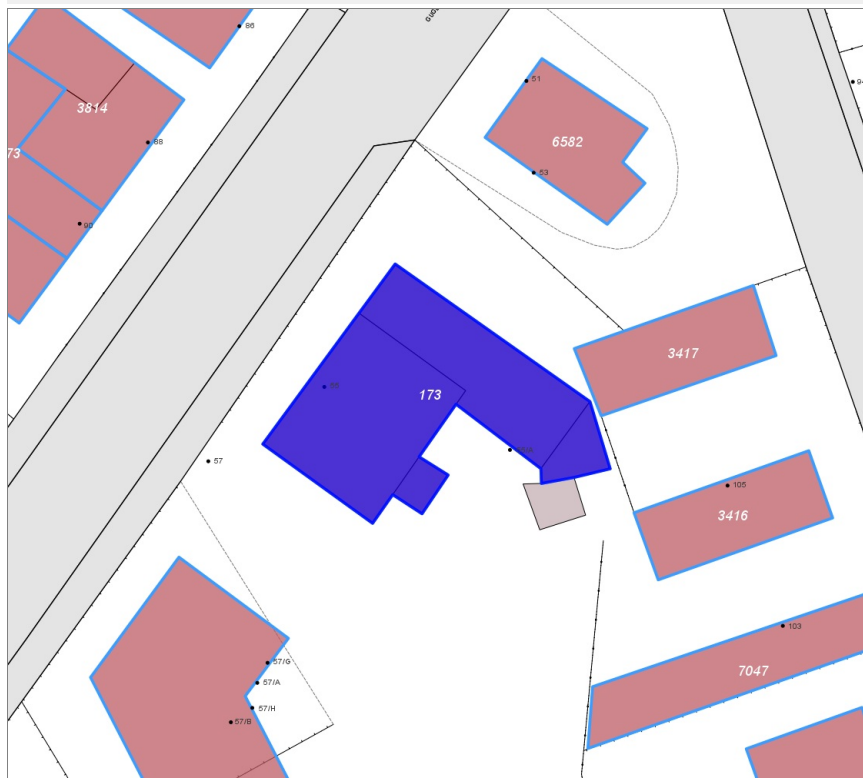
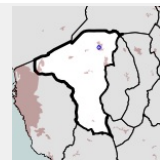


FOTO n° 2637 (edificio 4951)



Edifici associati alla Scheda:

ID 173



Informazioni sulla Scheda

- **Data rilevazione** 23/11/2021
- **Ambito** urbano
- **Località** Vicarello
- **Tipologia insediativa** lineare lungo strada

Informazioni sull'Edificio 173

Unità volumetriche dell'Edificio 173

N°	Foglio	Particella	Superficie coperta CTR (m ²)	N° piani	Piani interrati	Mansarda
1151	34	19	103.75			
1157	34	19	133.57			
1162	34	19	17.71			
10378	34	19	9.9			

Funzioni d'uso

- **Usò prevalente:** residenziale
- **Usi standard:**
- **Usi presenti:** residenza

Tipologia edilizia

casa isolata su lotto

Rilievi fotografici

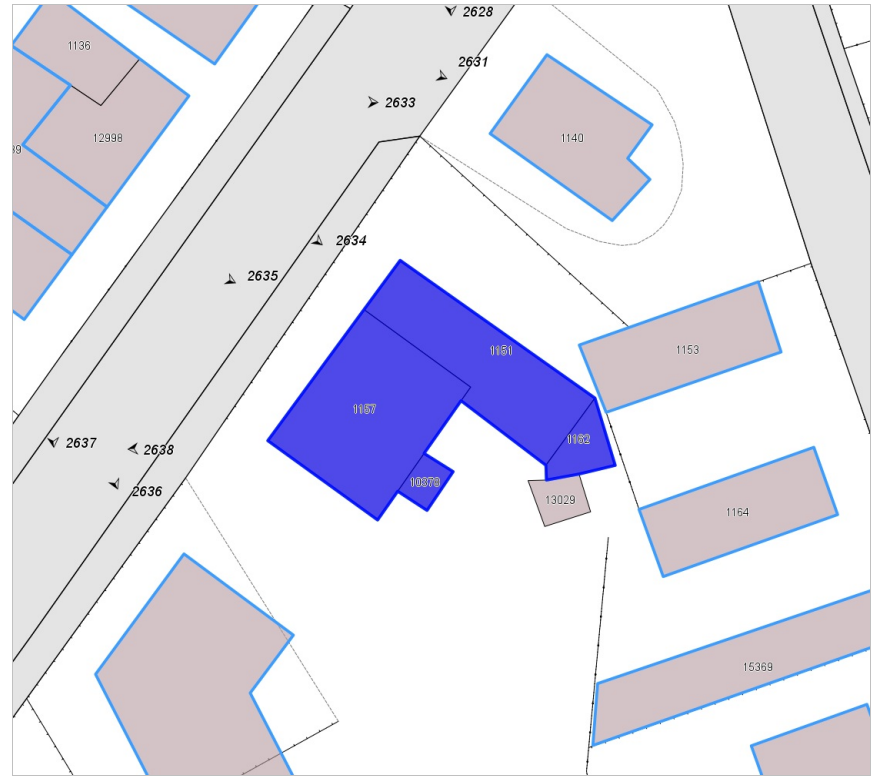


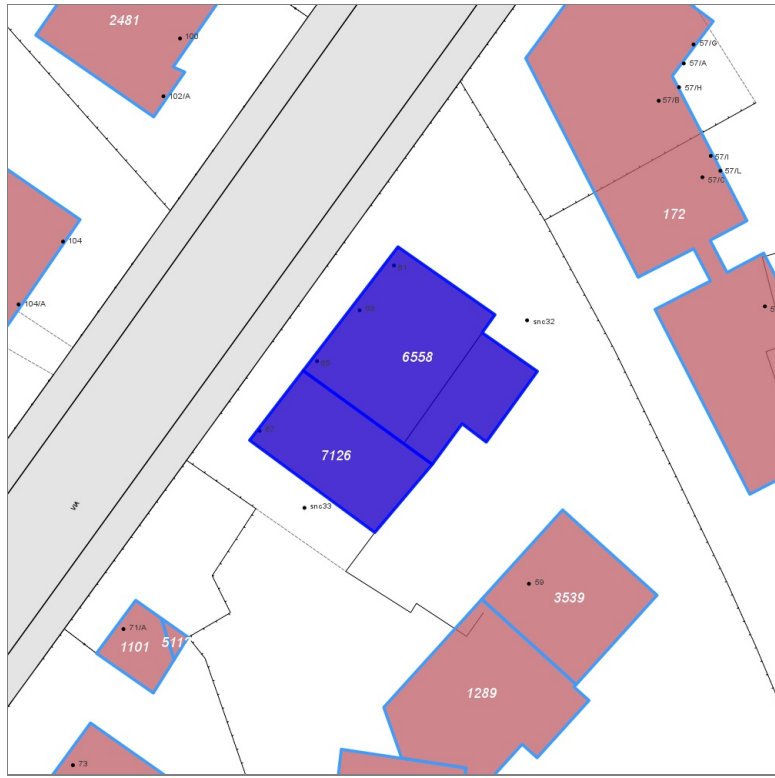
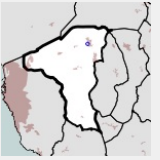
FOTO n° 2638 (edificio 173)



Report Scheda Edifici sintetica N°1192

Edifici associati alla Scheda:

ID 6558 | ID 7126



Informazioni sulla Scheda

- **Data rilevazione** 23/11/2021
- **Ambito urbano**
- **Località** Vicarello
- **Tipologia insediativa** edificio isolato su lotto

Informazioni sull'Edificio 6558

Unità volumetriche dell'Edificio 6558

N°	Foglio	Particella	Superficie coperta CTR (m ²)	N° piani	Piani interrati	Mansarda
2294	34	17	130.41			
10381			51.98			

Funzioni d'uso

- **Usò prevalente:** residenziale
- **Usi standard:**
- **Usi presenti:** residenza

Tipologia edilizia

edificio in linea

Informazioni sull'Edificio 7126

Unità volumetriche dell'Edificio 7126

N°	Foglio	Particella	Superficie coperta CTR (m ²)	N° piani	Piani interrati	Mansarda
13018	34	17	95.49			

Funzioni d'uso

- **Usò prevalente:**
- **Usi standard:** residenziale
- **Usi presenti:**

Tipologia edilizia

edificio a schiera

Rilievi fotografici

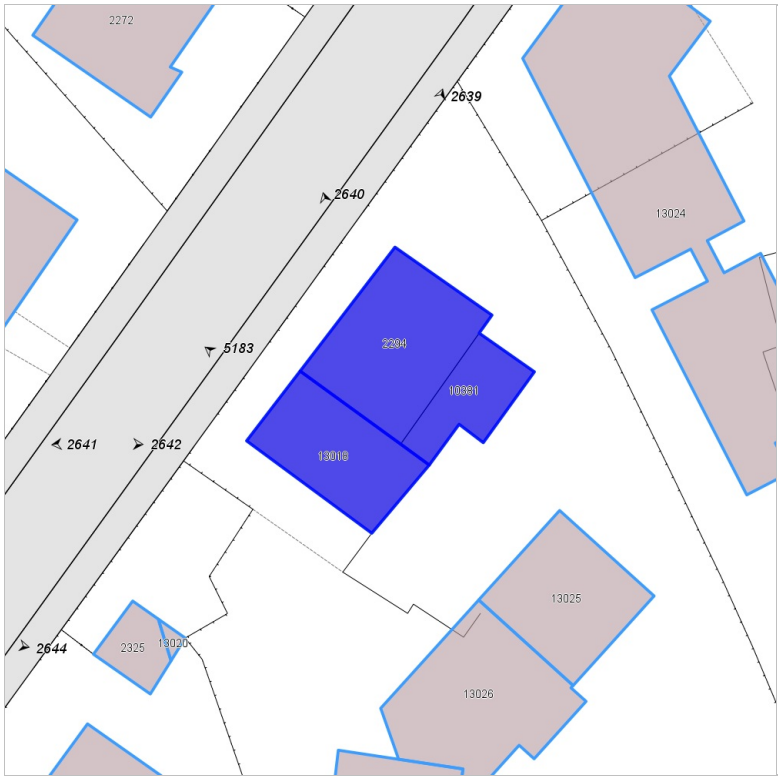


FOTO n° 2639 (edificio 6558)



FOTO n° 2640 (edificio 6558)



FOTO n° 2641 (edificio 6558)

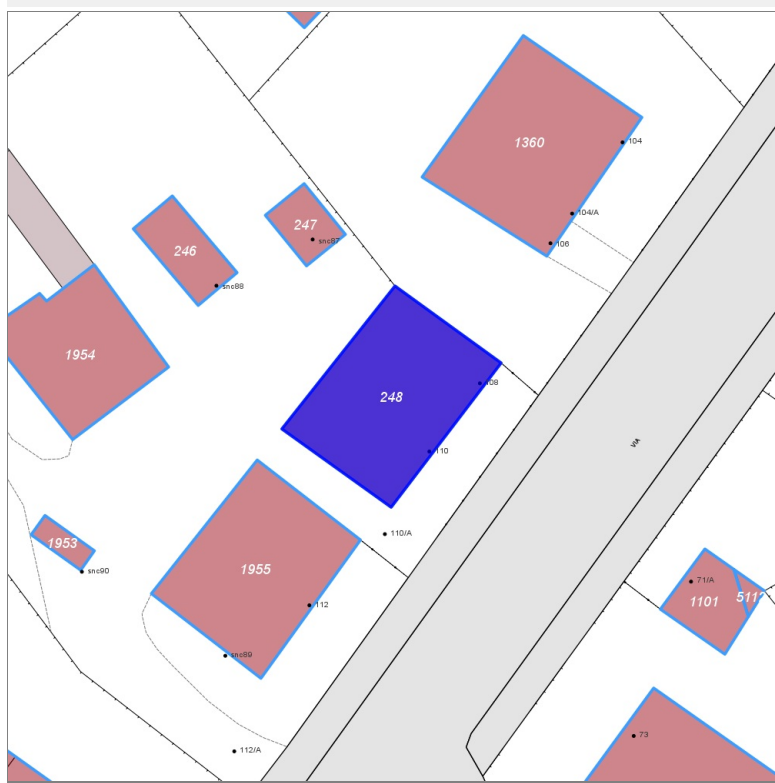
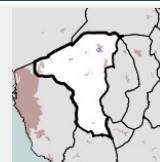


FOTO n° 5183 (edificio 7126)



Edifici associati alla Scheda:

ID 248



Informazioni sulla Scheda

- **Data rilevazione** 23/11/2021
- **Ambito** urbano
- **Località** Vicarello
- **Tipologia insediativa** edificio isolato su lotto

Informazioni sull'Edificio 248

Unità volumetriche dell'Edificio 248

N°	Foglio	Particella	Superficie coperta CTR (m²)	N° piani	Piani interrati	Mansarda
2302	22	87	128.69			

Funzioni d'uso

- **Usò prevalente:** residenziale
- **Usi standard:** residenziale
- **Usi presenti:** residenza

Tipologia edilizia

edificio a schiera

Rilievi fotografici



FOTO n° 2643 (edificio 248)

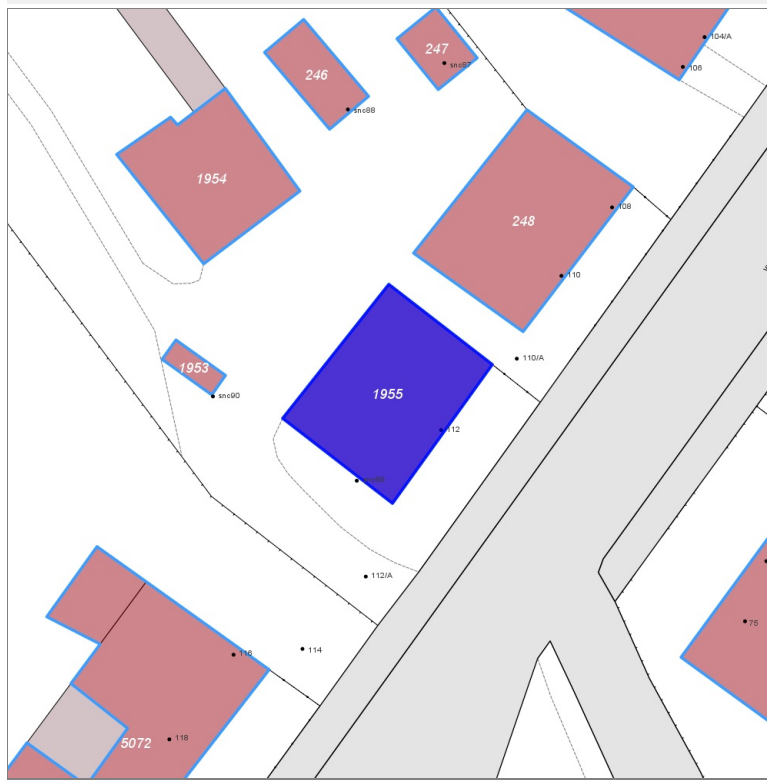
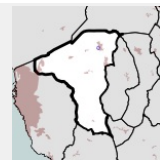


FOTO n° 2642 (edificio 248)



Edifici associati alla Scheda:

ID 1955



Informazioni sulla Scheda

- **Data rilevazione** 23/11/2021
- **Ambito** urbano
- **Località** Vicarello
- **Tipologia insediativa** edificio isolato su lotto

Informazioni sull'Edificio 1955

Unità volumetriche dell'Edificio 1955

N°	Foglio	Particella	Superficie coperta CTR (m²)	N° piani	Piani interrati	Mansarda
2319	22	85	122.31			

Funzioni d'uso

- **Usò prevalente:** residenziale
- **Usi standard:**
- **Usi presenti:** residenza

Tipologia edilizia

casa isolata su lotto

Rilievi fotografici



FOTO n° 2644 (edificio 1955)

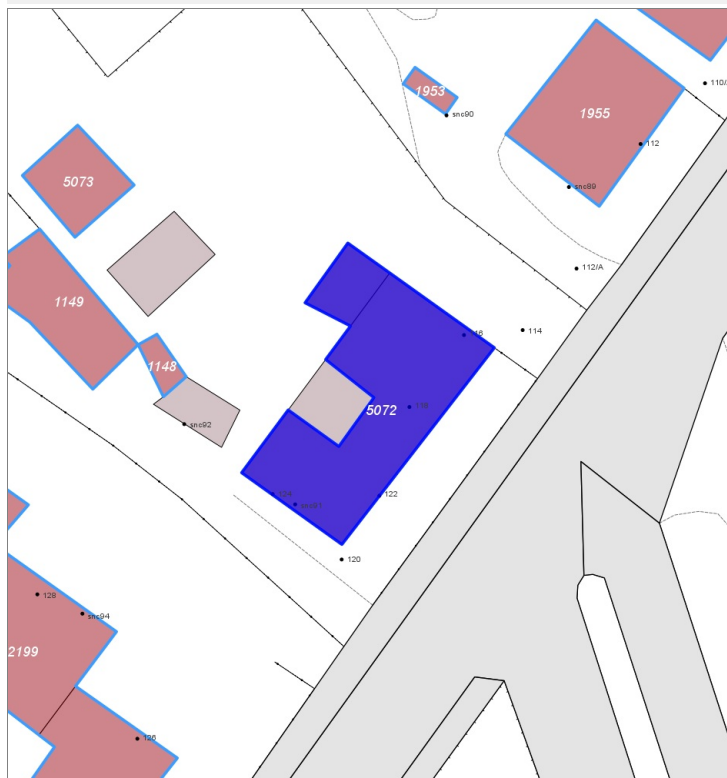
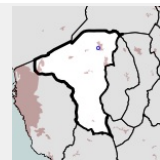


FOTO n° 2645 (edificio 1955)



Edifici associati alla Scheda:

ID 5072



Informazioni sulla Scheda

- **Data rilevazione** 23/11/2021
- **Ambito** urbano
- **Località** Vicarello
- **Tipologia insediativa** edificio isolato su lotto

Informazioni sull'Edificio 5072

Unità volumetriche dell'Edificio 5072

N°	Foglio	Particella	Superficie coperta CTR (m²)	N° piani	Piani interrati	Mansarda
2344	22	1591	26.03			
2354	22	1591	201.46			

Funzioni d'uso

- **Usi prevalente:** residenziale

Usi standard:

- **Usi presenti:** residenza

Tipologia edilizia

edificio a schiera

Rilievi fotografici

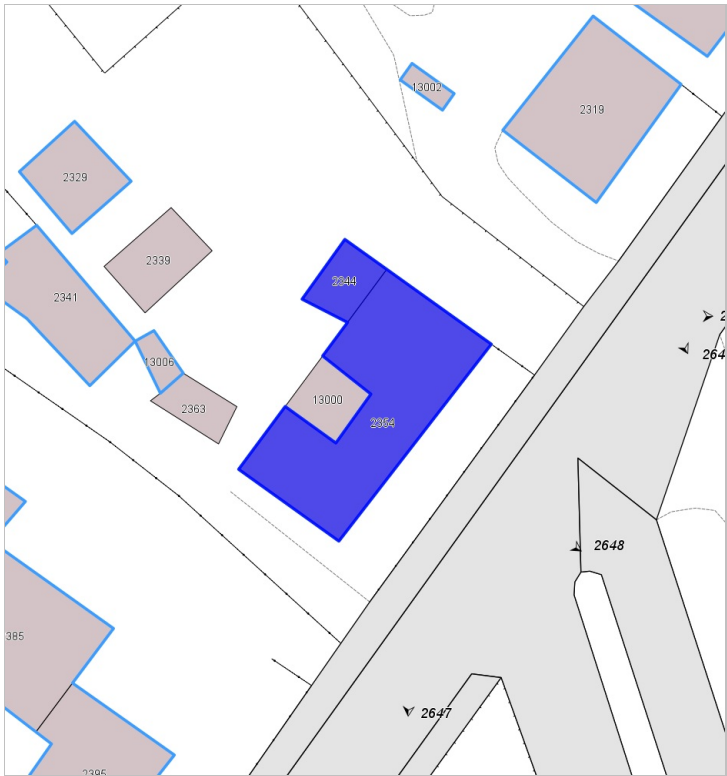


FOTO n° 2646 (edificio 5072)



FOTO n° 2647 (edificio 5072)

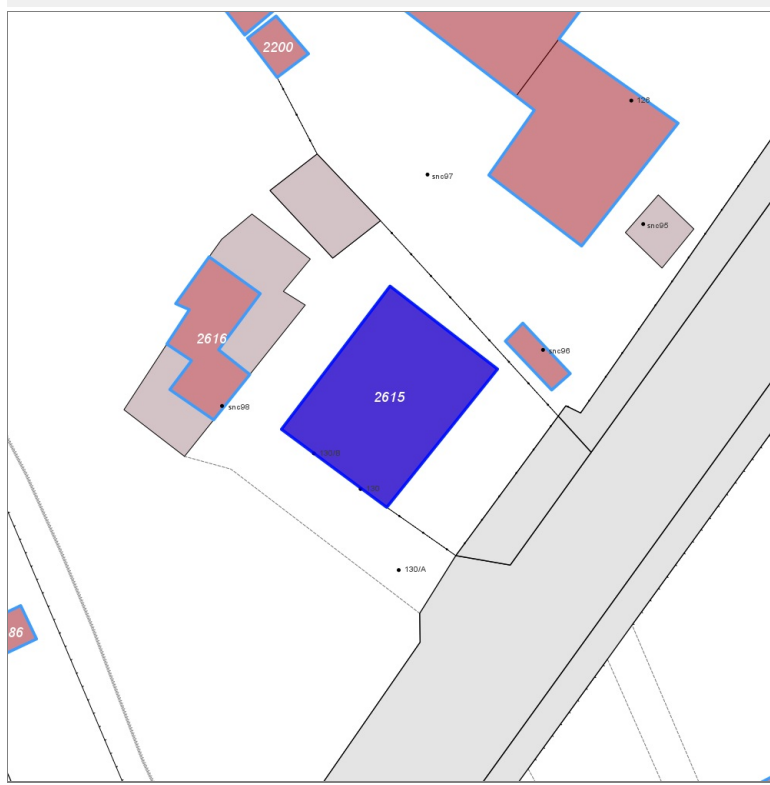
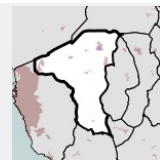


FOTO n° 2648 (edificio 5072)



Edifici associati alla Scheda:

ID 2615



Informazioni sulla Scheda

- **Data rilevazione** 23/11/2021
- **Ambito** urbano
- **Località** Vicarello
- **Tipologia insediativa** edificio isolato su lotto

Informazioni sull'Edificio 2615

Unità volumetriche dell'Edificio 2615

N°	Foglio	Particella	Superficie coperta CTR (m²)	N° piani	Piani interrati	Mansarda
2415	22	325	127.14			

Funzioni d'uso

- **Usò prevalente:** residenziale
- **Usi standard:**
- **Usi presenti:** residenza

Tipologia edilizia

casa isolata su lotto

Rilievi fotografici

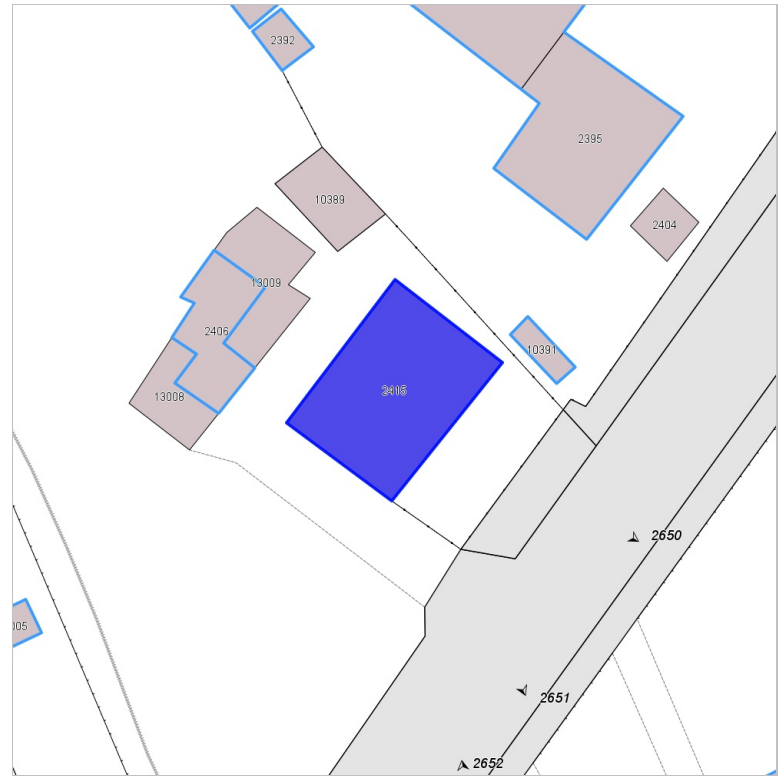


FOTO n° 2649 (edificio 2615)



FOTO n° 2650 (edificio 2615)

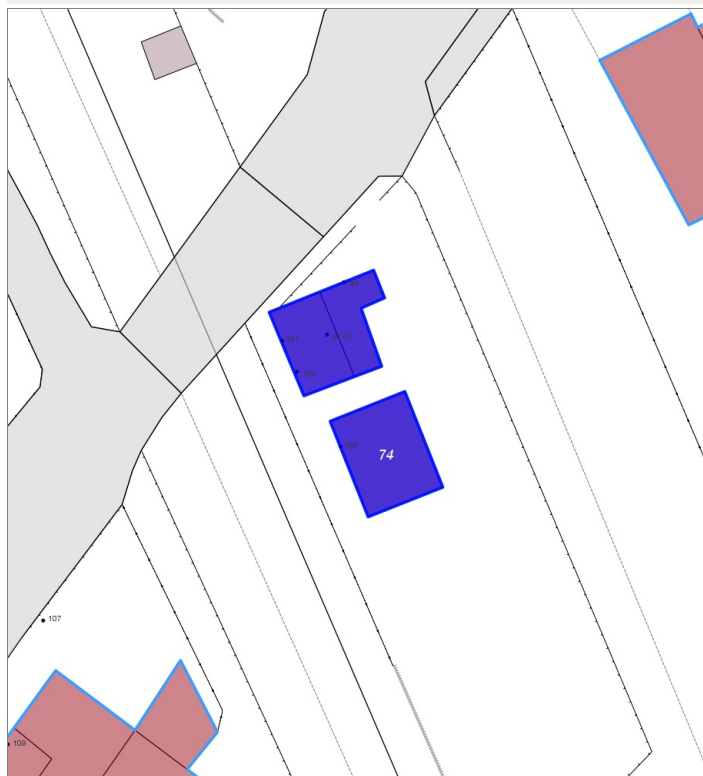
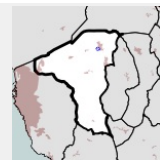


FOTO n° 2651 (edificio 2615)



Edifici associati alla Scheda:

ID 74 | ID 75



Informazioni sulla Scheda

- **Data rilevazione** 23/11/2021
- **Ambito** urbano
- **Località** Vicarello
- **Tipologia insediativa** edificio isolato su lotto

Informazioni sull'Edificio 74

Unità volumetriche dell'Edificio 74

N°	Foglio	Particella	Superficie coperta CTR (m²)	N° piani	Piani interrati	Mansarda
2513	34	14	48.52			

Funzioni d'uso

Tipologia edilizia
casa isolata su lotto

Informazioni sull'Edificio 75

Unità volumetriche dell'Edificio 75

N°	Foglio	Particella	Superficie coperta CTR (m²)	N° piani	Piani interrati	Mansarda
2497	34	14	21.31			
2500	34	14	28.99			

Funzioni d'uso

Tipologia edilizia
edificio specialistico (generico)

Rilievi fotografici

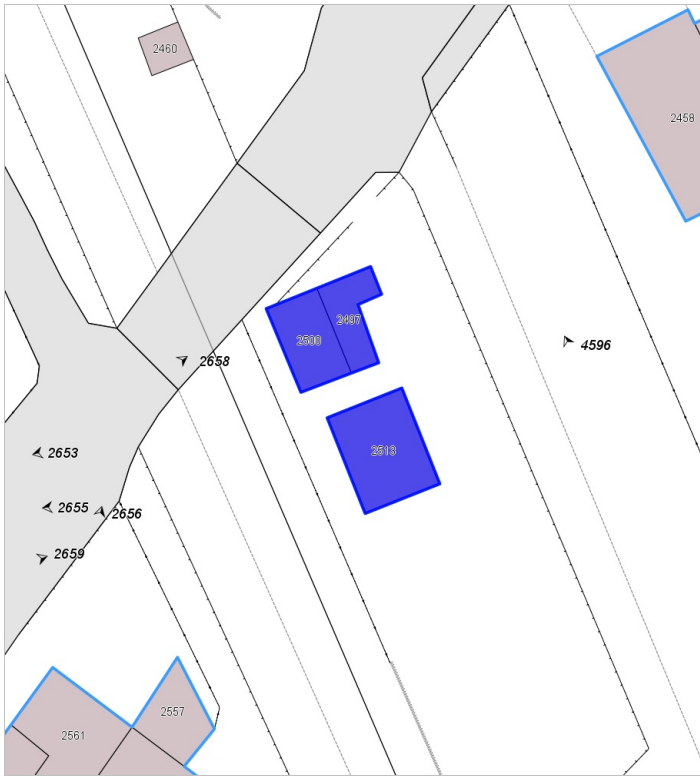


FOTO n° 2655 (edificio 74)



FOTO n° 2653 (edificio 75)

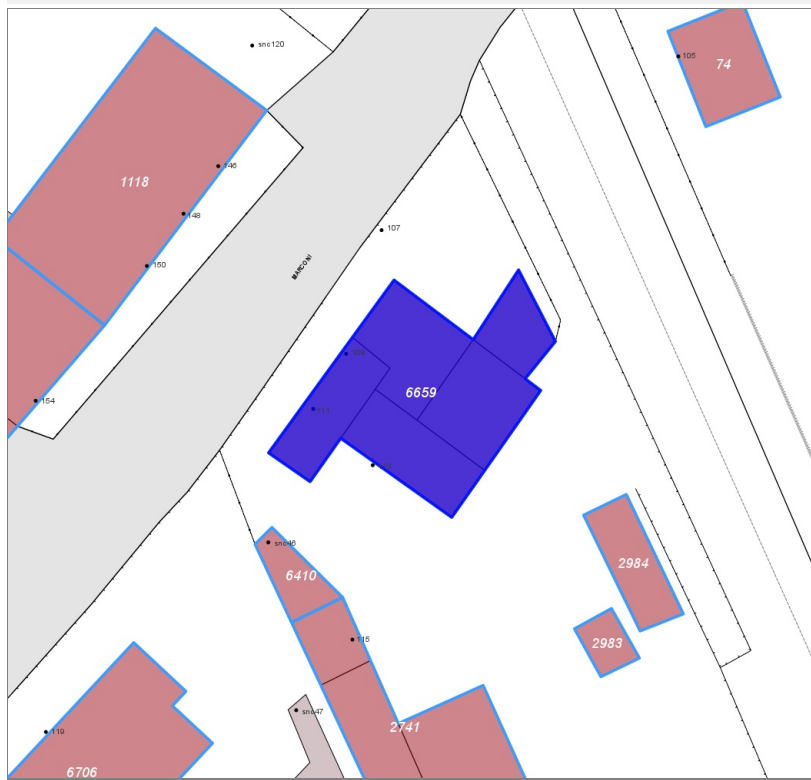
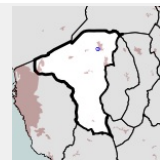


FOTO n° 2654 (edificio 75)



Edifici associati alla Scheda:

ID 6659



Informazioni sulla Scheda

- **Data rilevazione** 23/11/2021
- **Ambito** urbano
- **Località** Vicarello
- **Tipologia insediativa** edificio isolato su lotto

Informazioni sull'Edificio 6659

Unità volumetriche dell'Edificio 6659

N°	Foglio	Particella	Superficie coperta CTR (m²)	N° piani	Piani interrati	Mansarda
2557	34	898	26.31			
2561	34	898	50.29			
2569	34	898	41.14			
2571	34	898	48.7			
2578	34	898	47.08			

Funzioni d'uso

- **Usò prevalente:** residenziale
- **Usi standard:**
- **Usi presenti:** residenza

Tipologia edilizia
edificio a schiera

Rilievi fotografici

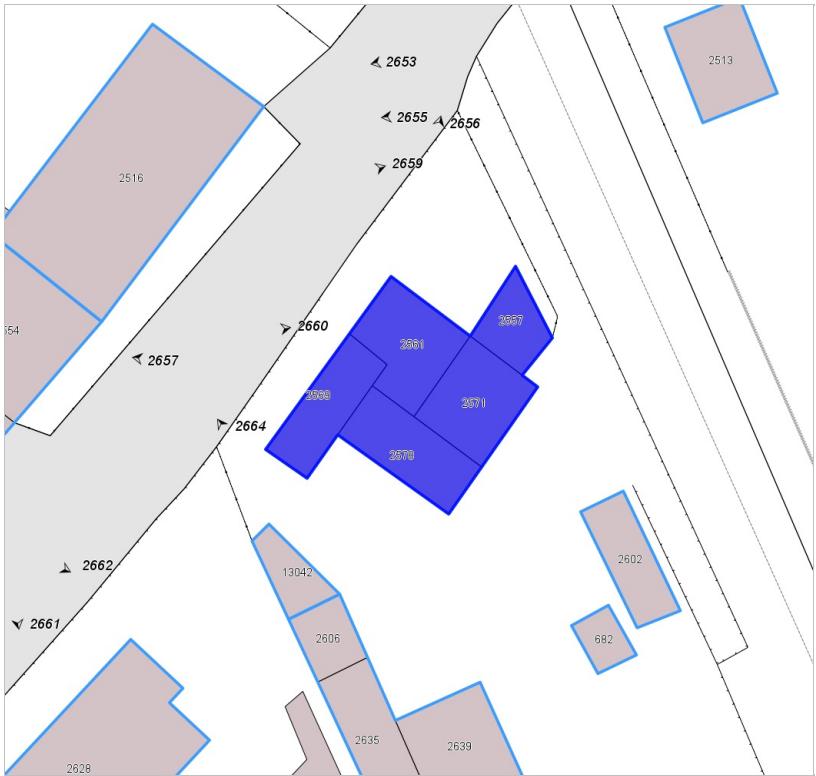


FOTO n° 2656 (edificio 6659)



FOTO n° 2657 (edificio 6659)

